Informacje statystyczne
Statistical information

Urząd Statystyczny
w Białymstoku

Ludność, ruch naturalny i migracje w województwie podlaskim w 2019 r.

Population, vital statistics and migration in Podlaskie Voivodship in 2019

Białystok 2020

Informacje statystyczne
Statistical information

Urząd Statystyczny
w Białymstoku

Ludność, ruch naturalny i migracje w województwie podlaskim w 2019 r.

Population, vital statistics and migration in Podlaskie Voivodship in 2019

Urząd Statystyczny w Białymstoku Statistical Office in Białystok

Białystok 2020

Opracowanie merytoryczne
Content-related works

Urząd Statystyczny w Białymstoku
Statistical Office in Białystok

pod kierunkiem
supervised by

Ewy Kamińskiej-Gawryluk

Zespół autorski
Editorial team

Anna Godlewska, Anna Szeszko

Prace redakcyjne, skład i opracowanie graficzne
Editorial work

Dorota Żochowska

Tłumaczenie
Translation

Ewa Kępa

Publikacja dostępna na stronie
Publications available on website

bialystok.stat.gov.pl

Przy publikowaniu danych Urzędu Statystycznego prosimy o podanie źródła
When publishing Statistical Office data — please indicate the source

Przedmowa

Urząd Statystyczny w Białymstoku przekazuje Państwu kolejną edycję ukazującej się corocznie publikacji zatytułowanej „Ludność, ruch naturalny i migracje w województwie podlaskim”. Po raz drugi jest ona dostępna wyłącznie w formie elektronicznej na stronie internetowej Urzędu: bialystok.stat.gov.pl.

W opracowaniu zaprezentowano sytuację demograficzną regionu w 2019 r., a wybrane informacje zostały przedstawione w retrospekcji od 2000 r. Zawiera ono obszerny zestaw danych na temat stanu i struktury ludności, ruchu naturalnego, przeciętnego dalszego trwania życia, kierunków i natężenia migracji, a także prognozę ludności. Zamieszczone w nim informacje dotyczą województwa ogółem, podregionów (NUTS 3), powiatów oraz gmin w podziale na miasta i wieś. Zostały one przedstawione w formie komentarza analitycznego, tablic, map i wykresów.

Tablice zawierające szczegółowe dane na temat ludności miejskiej i wiejskiej według płci i wieku we wszystkich gminach w województwie zostały przygotowane wyłącznie w formacie xls.

W porównaniu z poprzednim wydaniem treść publikacji rozszerzono o informacje w zakresie urodzeń według kolejności urodzenia dziecka.

Oddając w Państwa ręce niniejszą publikację, mam nadzieję, że będzie ona źródłem interesujących i przydatnych informacji o mieszkańcach województwa podlaskiego. Jednocześnie zwracam się z uprzejmą prośbą o przekazywanie uwag i sugestii, które będą pomocne w kształtowaniu treści jej kolejnych edycji.

Dyrektor
Urzędu Statystycznego w Białymstoku
Ewa Kamińska-Gawryluk

Białystok, czerwiec 2020 r.

Preface

Statistical Office in Białystok is pleased to present the subsequent edition of the yearly publication titled ”Population, vital statistics and migration in Podlaskie Voivodship”. It is for the second time that it is available in an electronic form on the internet webpage of the Office: bialystok.stat.gov.pl.

The elaboration focuses on the demographic situation of the region in 2019. Selected information has been shown in retrospection from 2000. It contains a wide set of data on the number and structure of population, vital statistics, life expectancy, directions and the intensity of migration as well as on the population projection. Information included in the publication regards the entire voivodship, subregions (NUTS 3), powiats as well as gminas in division into urban and rural areas. It is presented in the form of analytical commentary, tables, maps and graphs.

Tables containing detailed data on urban and rural population by sex and age in all gminas of the voivodship are solely in xls format.

In comparison with the previous edition, the publication has been enriched with information on live births by birth order.

Presenting this elaboration, I hope it will be the source of interesting and useful information on inhabitants of Podlaskie Voivodship. I would also like to ask for providing comments and suggestions that may shape the contents of its future editions.

Director
Statistical Office in Białystok

Ewa Kamińska-Gawryluk

Białystok, June 2020

Spis treści
Contents

Str.
Page

Przedmowa 3
Preface 4

Objaśnienia znaków umownych. Ważniejsze skróty 8
Symbols. Major abbreviations

Synteza 10
Executive summary 11

Stan i struktura ludności 12
Size and structure of population

Ruch naturalny ludności 17
Vital statistics

Trwanie życia 22
Life expectancy

Migracje ludności 23
Migration of population

Prognoza ludności 26
Population projection

Tablice 27
Tables

Uwagi metodyczne 123
Methodological notes 126

Spis tablic
List of tables

Tablica 1. Stan, ruch naturalny i migracje ludności (2000, 2005, 2010–2019) 28
Table 1. Number of population, vital statistics and migrations of population (2000, 2005, 2010–2019)

Tablica 2. Ludność według płci, podregionów, powiatów i gmin w 2019 r. 30
Table 2. Population by sex, subregions, powiats and gminas in 2019

Tablica 3. Ludność według płci i wieku w 2019 r. 37
Table 3. Population by sex and age in 2019

Tablica 4. Ludność według płci, wieku oraz podregionów w 2019 r. 41
Table 4. Population by sex, age and subregions in 2019

Tablica 5. Ludność według płci, wieku oraz powiatów w 2019 r. 45
Table 5. Population by sex, age and powiats in 2019

Tablica 6. Ludność według ekonomicznych grup wieku oraz podregionów, powiatów i gmin w 2019 r. 71
Table 6. Population by economical age groups as well as subregions, powiats and gminas in 2019

Tablica 7. Ludność według biologicznych i edukacyjnych grup wieku oraz podregionów, powiatów i gmin w 2019 r. 78
Table 7. Population by biological and educational age groups as well as subregions, powiats and gminas in 2019

Tablica 8. Ruch naturalny ludności według podregionów, powiatów i gmin w 2019 r. 85
Table 8. Vital statistics by subregions, powiats and gminas in 2019

Tablica 9. Małżeństwa zawarte według podregionów i powiatów w 2019 r. 92
Table 9. Contracted marriages by subregions and powiats in 2019

Tablica 10. Rozwody i separacje według podregionów i powiatów w 2019 r. 93
Table 10. Divorces and separations by subregions and powiats in 2019

Tablica 11. Urodzenia żywe według płci oraz podregionów i powiatów w 2019 r. 94
Table 11. Live births by sex as well as subregions and powiats in 2019

Tablica 12. Urodzenia żywe według kolejności urodzenia dziecka oraz podregionów i powiatów w 2019 r. 95
Table 12. Live births by birth order as well as subregions and powiats in 2019

Tablica 13. Urodzenia żywe – małżeńskie i pozamałżeńskie według podregionów i powiatów w 2019 r 96
Table 13. Live births – legitimate and illegitimate by subregions and powiats in 2019

Tablica 14. Urodzenia żywe według wieku matki oraz podregionów i powiatów w 2019 r. 97
Table 14. Live births by age of mother as well as subregions and powiats in 2019

Tablica 15. Płodność kobiet i współczynniki reprodukcji ludności według podregionów oraz powiatów w 2019 r. 98
Table 15. Female fertility and reproduction rates of population by subregions and powiats in 2019

Tablica 16. Przeciętne dalsze trwanie życia 99
Table 16. Life expectancy

Tablica 17. Migracje wewnętrzne i zagraniczne ludności na pobyt stały według kierunków migracji oraz podregionów i powiatów w 2019 r. 99
Table 17. Internal and international migration of population for permanent residence by directions of migration as well as subregions and powiats in 2019

Tablica 18. Migracje wewnętrzne ludności na pobyt stały według województwa obecnego i poprzedniego miejsca zamieszkania w 2019 r. 101
Table 18. Internal migration of population for permanent residence by voivodship of present and previous place of residence in 2019

Tablica 19. Migracje wewnętrzne ludności na pobyt stały według województwa obecnego i poprzedniego miejsca zamieszkania oraz podregionów i powiatów w 2019 r. 102
Table 19. Internal migration of population for permanent residence by voivodship of present and previous place of residence as well as subregions and powiats in 2019

Tablica 20. Migracje wewnętrzne ludności na pobyt stały według płci oraz podregionów i powiatów w 2019 r. 103
Table 20. Internal migration of population for permanent residence by sex as well as subregions and powiats in 2019

Tablica 21. Migracje wewnętrzne ludności na pobyt stały według podregionów, powiatów i gmin w 2019 r 104
Table 21. Internal migration of population for permanent residence by subregions, powiats and gminas in 2019

Tablica 22. Prognoza ludności w wieku produkcyjnym i nieprodukcyjnym do 2050 r. 110
Table 22. Working and non-working age population projection until 2050

Tablica 23. Prognoza ludności według podregionów i powiatów do 2050 r. 112
Table 23. Population projection by subregions and powiats until 2050

Tablica 24. Prognoza ludności gmin do 2030 r. 117
Table 24. Population projection for gminas until 2030

Spis wykresów
List of charts

Wykres 1. Ludność według płci i wieku w 2019 r. 14
Chart 1. Population by sex and age in 2019

Wykres 2. Struktura ludności według ekonomicznych grup wieku (2000–2019) 15
Chart 2. Structure of population by economical age groups (2000–2019)

Wykres 3. Małżeństwa i rozwody na 1000 ludności (2000–2019) 18
Chart 3. Marriages and divorces per 1000 population (2000–2019)

Wykres 4. Ruch naturalny ludności (2000–2019) 20
Chart 4. Vital statistics (2000–2019)

Wykres 5. Migracje wewnętrzne i zagraniczne ludności na pobyt stały (2000–2019) 23
Chart 5. Internal and international migration of population for permanent residence (2000–2019)

Spis map
List of maps

Mapa 1. Ludność na 1 km^2 w 2019 r. 12
Map 1. Population per 1 km^2 in 2019

Mapa 2. Przyrost naturalny na 1000 ludności w 2019 r. 21
Map 2. Natural increase per 1000 population in 2019

Mapa 3. Saldo migracji wewnętrznych i zagranicznych na pobyt stały na 1000 ludności w 2019 r. 25
Map 3. Internal and international net migration for permanent residence per 1000 population in 2019

Objaśnienia znaków umownych
Symbols

Symbol Symbol	Opis Description
Kreska (–)	oznacza, że zjawisko nie wystąpiło magnitude zero
Zero: (0)	zjawisko istniało w wielkości mniejszej od 0,5 magnitude not zero, but less than 0,5 of a unit
(0,0)	zjawisko istniało w wielkości mniejszej od 0,05 magnitude not zero, but less than 0,05 of a unit
Kropka (.)	oznacza: brak informacji, konieczność zachowania tajemnicy statystycznej lub że wypełnienie pozycji jest niemożliwe albo niecelowe data not available, classified data (statistical confidentiality) or providing data impossible or purposeless
„W tym” ”Of which”	oznacza, że nie podaje się wszystkich składników sumy indicates that not all elements of the sum are given
Comma (,)	used in figures represents the decimal point

Ważniejsze skróty
Major abbreviations

Skrót Abbreviation	Pełna nazwa Complete name
tys.	tysiąc
km^2	kilometr kwadratowy square kilometre
r.	rok
cd. cont.	ciąg dalszy continued
dok. cont.	dokończenie continued
itp. etc.	i tym podobne and the like
np.	na przykład
M.	miasto na prawach powiatu city with powiat status
Lp.	liczba porządkowa
Nr No.	Numer Number
p. proc.	punkt procentowy

Skrót Abbreviation	Pełna nazwa Complete name
poz.	pozycja
str.	strona
tj. i.e.	to jest that is
Dz. Urz.	Dziennik Urzędowy
WE EC	Wspólnota Europejska European Community

Synteza

W końcu 2019 r. w województwie podlaskim mieszkało 1178,4 tys. osób, tj. 3,1% ogółu ludności Polski. Średnia gęstość zaludnienia, tj. liczba osób przypadająca na 1 km^2, wynosiła 58. Ludność miejska stanowiła 60,8% ogółu mieszkańców województwa. Odsetek kobiet w ogólnej liczbie ludności ukształtował się na poziomie 51,3%. Mediana wieku (wiek środkowy) mieszkańców województwa podlaskiego z roku na rok jest wyższa. Statystyczny mieszkaniec regionu w końcu 2019 r. był w wieku 41,4 roku, natomiast rok wcześniej – 41,0 lat.

Rok 2019 był drugim z kolei, w którym liczba ludności Polski zmniejszyła się po niewielkim wzroście zanotowanym w 2017 r. W województwie podlaskim obserwowany jest natomiast systematyczny spadek liczby mieszkańców, który miał miejsce również w 2019 r. Na przestrzeni ostatnich kilkunastu lat, tj. od 2000 r., liczba ludności w województwie zmniejszyła się o 32,3 tys. osób. Wpływ na tę sytuację miał ujemny przyrost naturalny notowany w regionie w latach 2001–2007 oraz 2011–2019, jak również utrzymujące się od wielu lat ujemne saldo migracji wewnętrznych i zagranicznych na pobyt stały.

W 2019 r. w województwie podlaskim zarejestrowano 5560 nowo zawartych związków małżeńskich, tj. o 6,6% mniej niż przed rokiem. W tym samym czasie orzeczono 2086 rozwodów (o 19,5% więcej w porównaniu z poprzednim rokiem) i 62 separacje (o 19,2% więcej niż rok wcześniej).

W omawianym roku w województwie zanotowano 11342 urodzenia żywe, tj. o 3,8% mniej niż w 2018 r. W tym okresie zmarło 12501 osób, czyli o 3,6% mniej w porównaniu z poprzednim rokiem. Przyrost naturalny ukształtował się na poziomie minus 1159 (rok wcześniej wyniósł minus 1179).

W 2019 r. do naszego regionu z innych województw w kraju przybyło 2348 osób i z zagranicy – 694 osoby. Równocześnie do innych regionów w Polsce przeprowadziło się 4807 osób, a za granicę wyemigrowało 267 osób. Saldo migracji wewnętrznych i zagranicznych na pobyt stały w analizowanym okresie przyjęło wartość minus 2032 (przed rokiem – minus 2014).

W 2019 r. w województwie podlaskim przeciętne trwanie życia w przypadku mężczyzn wyniosło 74,3 roku, natomiast kobiet – 83,1 roku. W odniesieniu do poprzedniego roku zaobserwowano wydłużenie trwania życia mężczyzn o 0,2 roku, zaś kobiet o 0,5 roku.

Executive summary

At the end of 2019 in Podlaskie Voivodship there were 1178.4 thousand inhabitants, i.e. 3.1 per cent of the total population of Poland. The average density of population, i.e. the number of population per 1 km^2, was 58. Urban population constituted 60.8 per cent of the total number of inhabitants of the voivodship. The percentage of females in the total population amounted to 51.3 per cent. Median age of inhabitants of Podlaskie Voivodship is getting higher year by year. At the end of 2019 a statistical inhabitant of the region was 41.4 years of age, whereas in the year before – 41.0 years of age.

The year 2019 was the second consecutive year in which the population of Poland decreased after a slight increase recorded in 2017. In Podlaskie Voivodship, however, a systematic decrease in the number of inhabitants has been observed, which also took place in 2019. For less than two decades, i.e. since 2000, the number of population in the voivodship has declined by 32.3 thousand persons. This situation was affected by the negative natural increase noted in the region in the years 2001–2007 and 2011–2019 as well as negative internal and international net migration for permanent residence that has been recorded for many years.

In 2019 in Podlaskie Voivodship there were registered 5560 newly contracted marriages, i.e. 6.6 per cent less than in 2018. At the same time there were 2086 divorces decreed (19.5 per cent more comparing to the previous year) and 62 separations (19.2 per cent more than in the year before).

In the discussed period there were 11342 live births noted, i.e. 3.8 per cent less than in 2018. At the same time 12501 persons died, i.e. 3.6 per cent less comparing to the previous year. Natural increase reached the level minus 1159 (in the year before – minus 1179).

In 2019, 2348 persons came to our region from other voivodships in the country and 694 from abroad. At the same time 4807 persons moved out to other regions of Poland and 267 persons emigrated abroad. Internal and international net migration for permanent residence in the analyzed period was minus 2032 (the year before – minus 2014).

In 2019, in Podlaskie Voivodship life expectancy in the case of men amounted to 74.3 years of age, whereas in the case of women – to 83.1 years of age. In relation to the previous year, the life expectancy increased by 0.2 years for males and by 0.5 years for females.

Stan i struktura ludności
Size and structure of population

W końcu 2019 r. w województwie podlaskim mieszkało 1178,4 tys. osób, tj. 3,1% ogółu ludności Polski. Pod względem liczby mieszkańców województwo uplasowało się na 14 miejscu w kraju, a mniejszą liczbę ludności zanotowano tylko w województwach lubuskim i opolskim. Średnia gęstość zaludnienia, tj. liczba osób przypadająca na 1 km^2, wynosiła w Podlaskiem 58 (w Polsce – 123) i kształtowała się na poziomie nieco niższym niż rok wcześniej (59). Wskaźnik ten wykazywał znaczne zróżnicowanie przestrzenne na terenie województwa – najwyższy zanotowano w Białymstoku i Łomży (odpowiednio 2913 i 1927 osób na 1 km^2), zaś najniższy w powiecie sejneńskim (23 osoby na 1 km^2), hajnowskim (26 osób na 1 km^2) oraz suwalskim (27 osób na 1 km^2).

Mapa 1. Ludność na 1 km^2 w 2019 r.
Stan w dniu 31 grudnia
Map 1. Population per 1 km^2 in 2019
As of 31st December

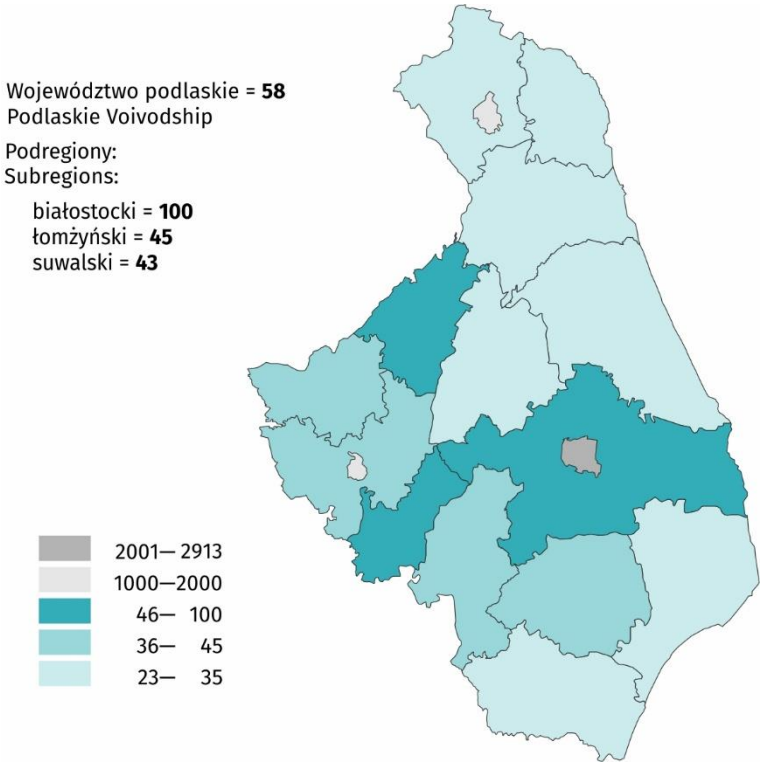

Ludność miejska (skupiona w 40 miastach zlokalizowanych na terenie województwa) w omawianym okresie liczyła 716,9 tys. osób (rok wcześniej – 718,3 tys. osób) i stanowiła 60,8% ogółu mieszkańców regionu (tyle samo co rok wcześniej). Taka wartość wskaźnika urbanizacji umiejscowiła województwo podlaskie (identycznie jak przed rokiem) na 8 pozycji w kraju, gdzie udział ludności zamieszkującej w miastach wynosił 60,0%. W końcu 2019 r. tereny wiejskie w województwie podlaskim zamieszkiwało 461,4 tys. osób (wobec 463,3 tys. osób w końcu 2018 r.). Odsetek ludności wiejskiej (wskaźnik ruralizacji) osiągnął poziom 39,2% i w porównaniu rokiem poprzednim nie zmienił swej wartości. W analizowanym okresie region zajmował pod tym względem (tak samo jak przed rokiem) 9 miejsce w kraju.

Podstawowe informacje o liczbie i strukturze ludności w poszczególnych powiatach województwa podlaskiego w 2019 r. (stan w dniu 31 grudnia) przedstawia poniższe zestawienie:
Basic information on the number and structure of population in each powiat of the Podlaskie Voivodship in 2019 (as of 31st December) is presented in the table below:

Powiaty Powiats	Ludność w tys. Population in thousands	Ludność na 1 km² Population per 1 km²	Kobiety na 100 mężczyzn Females per 100 males	Ludność w wieku przedprodukcyjnym Population at pre-working age	Ludność w wieku produkcyjnym Population at working age	Ludność w wieku poprodukcyjnym Population at post-working age
				w % ogółu ludności in % of total population		
Województwo **Voivodship**	**1178,4**	**58**	**105**	**17,5**	**61,0**	**21,5**
Augustowski	58,1	35	104	17,1	61,6	21,3
Białostocki	149,6	50	103	18,3	61,7	20,0
Bielski	54,4	39	102	16,3	58,5	25,3
Grajewski	47,2	49	102	17,5	62,2	20,3
Hajnowski	42,6	26	106	14,3	57,0	28,7
Kolneński	38,1	40	100	17,6	63,7	18,8
Łomżyński	50,9	38	98	18,4	62,9	18,7
Moniecki	40,4	29	101	15,9	62,5	21,6
Sejneński	19,9	23	101	16,2	61,3	22,6
Siemiatycki	44,2	30	104	14,8	60,9	24,4
Sokólski	66,7	32	102	15,8	61,4	22,7
Suwalski	35,7	27	96	19,1	61,8	19,1
Wysokomazowiecki	56,9	44	98	18,1	60,1	21,7
Zambrowski	43,5	59	102	17,8	61,6	20,6
M. Białystok	297,6	2913	113	17,9	60,3	21,8
M. Łomża	62,9	1927	110	17,8	60,9	21,3
M. Suwałki	69,8	1065	109	18,8	62,0	19,1

Rok 2019 był drugim z kolei, w którym liczba ludności Polski zmniejszyła się po niewielkim wzroście zanotowanym w 2017 r. W województwie podlaskim obserwowany jest natomiast systematyczny spadek liczby ludności, który miał miejsce również w 2019 r. Na przestrzeni ostatnich kilkunastu lat, tj. od 2000 r. liczba mieszkańców województwa zmniejszyła się o 32,3 tys. osób. Wpływ na tę sytuację miał m.in. notowany w regionie w latach 2001–2007 ujemny przyrost naturalny. Ten niekorzystny trend został wyhamowany w latach 2008–2010, ale od 2011 r. przyrost naturalny ponownie przyjmował wartości ujemne (minus 1159 w 2019 r. wobec minus 1179 rok wcześniej). Na spadek liczby ludności w województwie wpłynęło również utrzymujące się od wielu lat ujemne saldo migracji wewnętrznych i zagranicznych na pobyt stały.

Wykres 1. Ludność według płci i wieku w 2019 r.
Stan w dniu 31 grudnia
Chart 1. Population by sex and age in 2019
As of 31st December

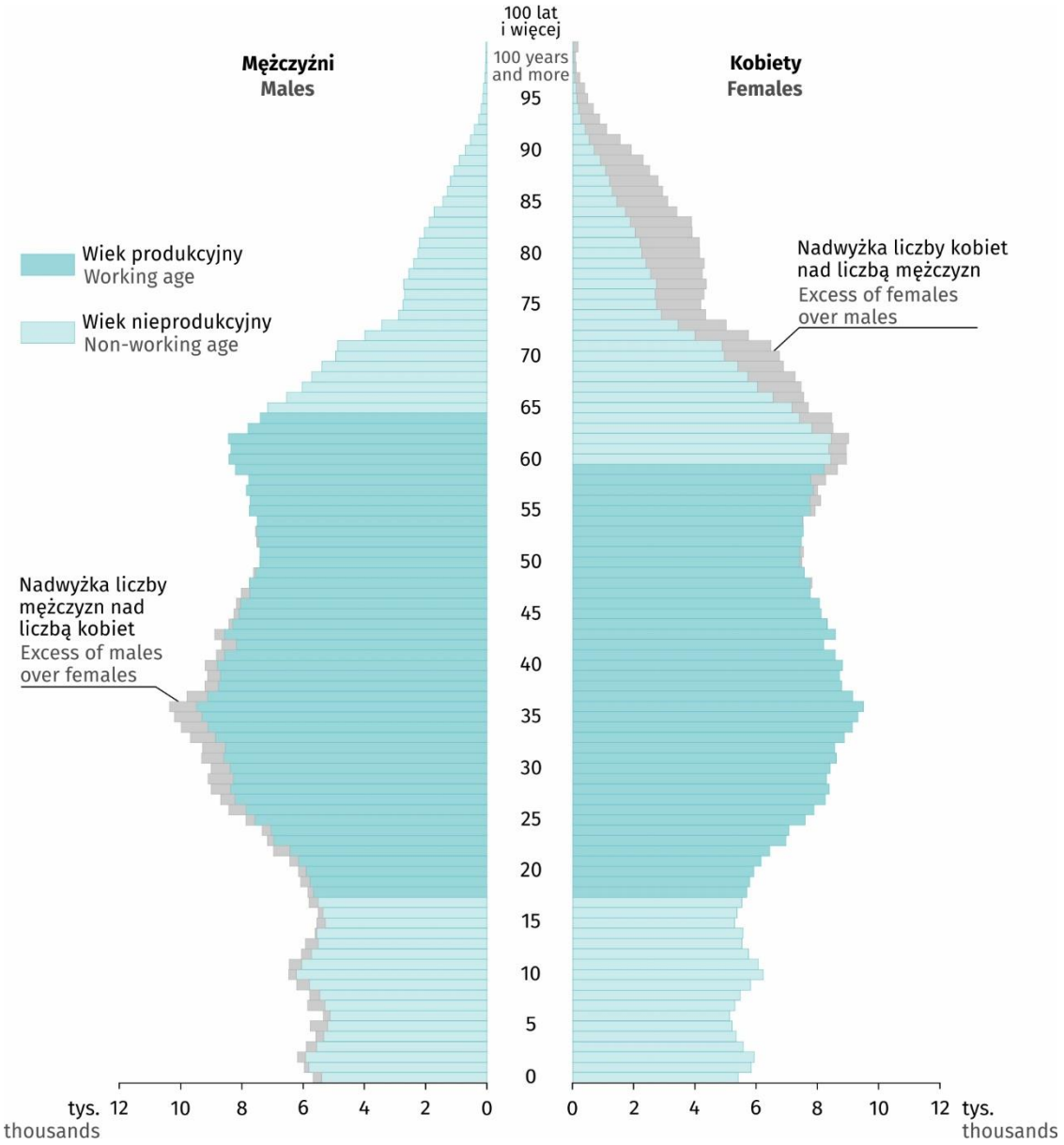

Struktura ludności według płci w województwie podlaskim od kilku lat nie ulega większym zmianom. W ogólnej liczbie mieszkańców nieznacznie przeważają kobiety, które w końcu 2019 r. stanowiły 51,3% ludności województwa. W tym czasie współczynnik feminizacji (liczba kobiet przypadająca na 100 mężczyzn) ukształtował się na poziomie identycznym jak przed rokiem (i w latach poprzednich) osiągając wartość 105, zaś w podziale na miasta i wieś wynosił odpowiednio 110 i 98. Wskaźnik ten zmieniał się również w zależności od wieku. Wśród osób do 47 roku życia w poszczególnych rocznikach występowała liczebna przewaga mężczyzn, a w całej grupie na 100 mężczyzn przypadało 95 kobiet. W ogólnej populacji ludności w wieku co najmniej 54 lata pań było zdecy-

dowanie więcej niż panów (współczynnik feminizacji wynosił 129), przy czym w najstarszej grupie wiekowej (70 lat i więcej) na 100 mężczyzn przypadało aż 174 kobiet. Biorąc pod uwagę mieszkańców wsi, liczebną przewagę kobiet zaobserwowano wśród ludności w wieku 67 lat i więcej, natomiast w miastach – powyżej 43 roku życia. Współczynnik feminizacji wykazuje także zróżnicowanie przestrzenne na terenie województwa. W końcu 2019 r. najwyższy jego poziom zaobserwowano w mieście Białystok, gdzie na 100 panów przypadało 113 pań. Wysoką liczebną przewagę kobiet odnotowano również w miastach Łomża i Suwałki, w których współczynnik feminizacji wynosił odpowiednio – 110 i 109. Więcej mężczyzn niż kobiet stwierdzono natomiast w powiatach: suwalskim (gdzie na 100 mężczyzn przypadało tylko 96 kobiet) oraz łomżyńskim i wysokomazowieckim (po 98 kobiet na 100 mężczyzn).

Mediana wieku (wiek środkowy) mieszkańców województwa podlaskiego z roku na rok jest coraz wyższa. W końcu 2018 r. połowa ludności województwa nie przekroczyła 41,0 lat, podczas gdy rok później statystyczny mieszkaniec regionu był w wieku 41,4 roku. Wiek środkowy kobiet w końcu 2019 r. wynosił 43,4 roku (przed rokiem – 43,0 lata), a mężczyzn – 39,6 roku (rok wcześniej – 39,2 roku). W końcu 2019 r. połowa osób mieszkających zarówno w miastach, jak i na wsi nie osiągnęła wieku 41,4 roku (rok wcześniej – 41,0 lat). Jest to sytuacja odmienna od zanotowanej w kraju, gdzie ludność miejska jest starsza niż zamieszkująca tereny wiejskie. W końcu 2019 r. mediana wieku ludności ogółem w Polsce przybrała wartość 41,3 roku, przy czym w miastach ukształtowała się na poziomie 42,5 roku, a na wsi – 39,5 roku.

Wykres 2. Struktura ludności według ekonomicznych grup wieku
Stan w dniu 31 grudnia
Chart 2. Structure of population by economical age groups
As of 31st December

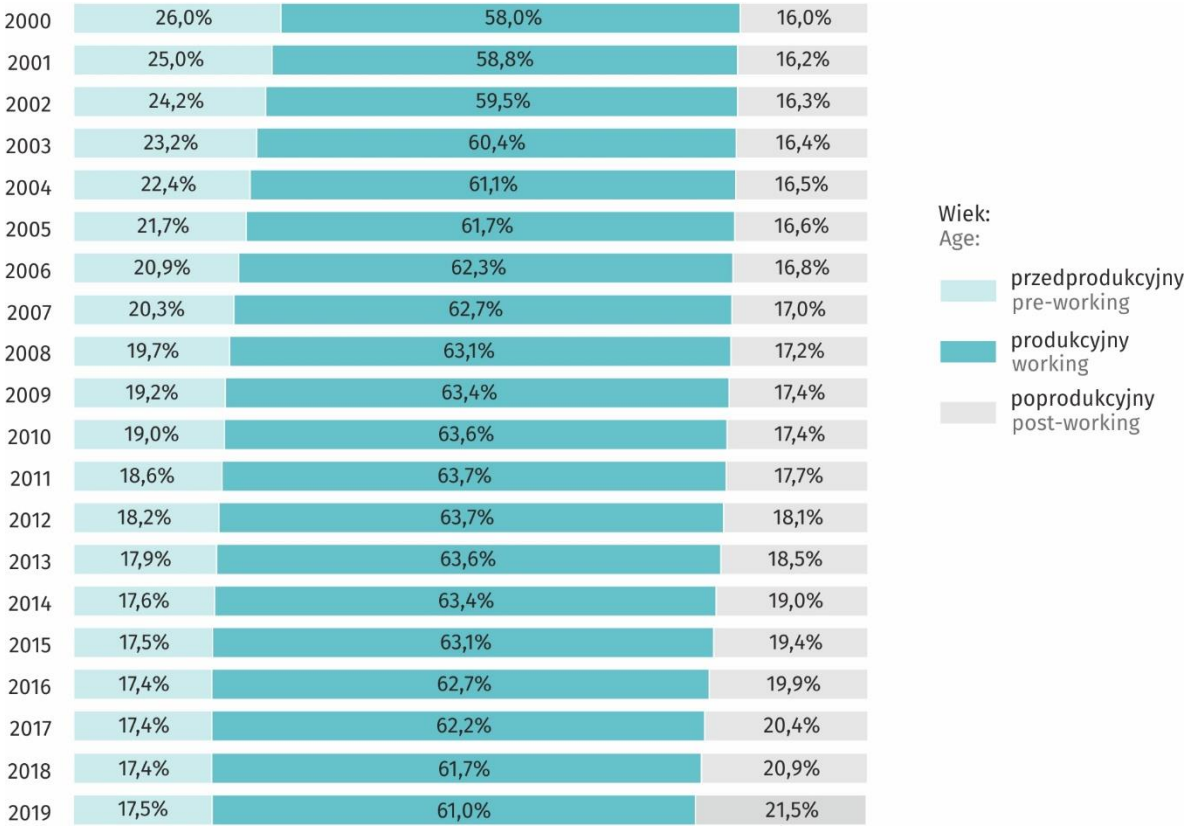

Rezultatem przemian w procesach demograficznych (depresja urodzeniowa lat dziewięćdziesiątych poprzedniego oraz początku obecnego stulecia) jest sukcesywne zmniejszanie się liczby dzieci i młodzieży (w wieku 0–17 lat). Dane wskazują, że w 2019 r. liczba osób poniżej 18 roku życia spadła w mniejszym stopniu niż w latach poprzednich, a ich udział w ogólnej populacji mieszkańców województwa podlaskiego wzrósł o 0,1 p. proc. w stosunku do zanotowanego przed rokiem i w końcu 2019 r. wynosił 17,5%. Odsetek dzieci i młodzieży w wieku poniżej 15 lat w ogólnej liczbie ludności wzrósł do 14,7% (z 14,6% rok wcześniej).

Zmiany można zaobserwować również wśród ludności w wieku produkcyjnym (kobiety w wieku 18–59 lat, mężczyźni – 18–64 lata). Na przestrzeni ostatnich kilkunastu lat, w wyniku wchodzenia w wiek zdolności do pracy osób urodzonych w okresie wyżu demograficznego, zwiększała się zarówno liczba, jak i udział tych osób w ogólnej populacji ludności. Proces ten ulegał jednak powolnemu wyhamowaniu, a w końcu 2019 r. odsetek ludności w wieku produkcyjnym był już nieznacznie niższy (o 0,7 p. proc.) niż przed rokiem (w końcu 2000 r. wynosił on 58,0%, a w końcu lat 2018 i 2019 – odpowiednio 61,7% oraz 61,0%). Na uwagę zasługuje fakt, że w wiek zdolności do pracy wkraczają coraz mniej liczne roczniki osiemnastolatków. W końcu 2018 r. było ich 11,9 tys., zaś rok później omawianą grupę tworzyło już tylko 11,5 tys. osób. W analizowanym okresie stwierdzono także spadek udziału osób w wieku produkcyjnym mobilnym (o 0,5 p. proc.) oraz osób w wieku produkcyjnym niemobilnym (o 0,1 p. proc.) w ogólnej liczbie ludności.

Obserwowany jest również stopniowy wzrost liczby osób w wieku poprodukcyjnym (mężczyźni – 65 lat i więcej, kobiety – 60 lat i więcej). W końcu 2019 r. udział tej grupy w ogólnej populacji ludności osiągnął poziom 21,5% i zwiększył się o 0,6 p. proc. w stosunku do zanotowanego rok wcześniej.

Struktura ludności według ekonomicznych grup wieku w poszczególnych powiatach województwa podlaskiego jest zróżnicowana. W końcu 2019 r. najmniej korzystna sytuacja wystąpiła w powiecie hajnowskim. Zaobserwowano tu najmniejszy udział ludności w wieku przedprodukcyjnym (14,3%) oraz największy udział osób w wieku poprodukcyjnym (28,7%) w ogólnej liczbie mieszkańców powiatu. Najwyższy odsetek ludności w wieku przedprodukcyjnym (19,1%) zanotowano natomiast w powiecie suwalskim, a najniższy udział osób w wieku poprodukcyjnym (18,7%) stwierdzono w powiecie łomżyńskim.

Coraz mniej korzystne stają się relacje między poszczególnymi ekonomicznymi grupami wieku ludności, co obrazuje współczynnik obciążenia demograficznego, czyli liczba osób w wieku nieprodukcyjnym przypadająca na 100 osób w wieku produkcyjnym. W końcu 2019 r. w województwie podlaskim ukształtował się on na poziomie 64 (rok wcześniej 62), tj. 29 – dla wieku przedprodukcyjnego i 35 – dla wieku poprodukcyjnego. W końcu 2000 r. omawiany wskaźnik osiągnął wartość 73, przy czym w przypadku osób w wieku poniżej 18 roku życia wyniósł 45, podczas gdy dla osób w wieku poprodukcyjnym przyjął wartość 28. W kraju w końcu 2019 r. obserwowano podobne relacje między ekonomicznymi grupami wieku ludności jak w województwie podlaskim. Współczynnik obciążenia demograficznego ukształtował się na poziomie 67, tj. 30 – dla wieku przedprodukcyjnego i 37 – dla wieku poprodukcyjnego, podczas gdy w końcu 2000 r. przyjął wartość 64, tj. 40 – w przypadku wieku przedprodukcyjnego i 24 – dla wieku poprodukcyjnego.

Ruch naturalny ludności
Vital statistics

W omawianym roku w województwie podlaskim zarejestrowano 5560 nowo zawartych związków małżeńskich, tj. o 6,6% mniej niż rok wcześniej. Współczynnik **małżeństw** (liczba zawartych małżeństw na 1000 ludności) obniżył się do poziomu 4,71 z 5,04 przed rokiem (w kraju w 2019 r. wskaźnik ten przyjął wartość 4,78). Częstość zawierania małżeństw była nieco wyższa na obszarach wiejskich, gdzie omawiany współczynnik wyniósł 4,99, podczas gdy w miastach ukształtował się na poziomie 4,53. Powyższy wskaźnik cechowało duże zróżnicowanie między poszczególnymi powiatami. W analizowanym roku w województwie podlaskim najczęściej związki małżeńskie zawierali mieszkańcy powiatu kolneńskiego (współczynnik małżeństw 5,41), łomżyńskiego (5,28) oraz zambrowskiego (5,13), zaś najmniej związków małżeńskich w przeliczeniu na 1000 ludności zanotowano w mieście Białystok (4,40) oraz w powiatach hajnowskim (4,46) i monieckim (4,49).

W 2019 r. wśród kobiet wstępujących w związki małżeńskie dominowały osoby w wieku 25–29 lat oraz 20–24 lata, które stanowiły odpowiednio 42,0% i 25,7% ich ogólnej liczby (w 2018 r. udział tych grup wyniósł 42,8% i 25,2%). W przypadku mężczyzn najwięcej nowożeńców odnotowano w grupach wiekowych 25–29 lat – 42,4% ogółu oraz 30–34 lata – 25,0%, podczas gdy rok wcześniej ich odsetek wyniósł odpowiednio 43,1% i 25,3%. Wśród nowo zawartych związków małżeńskich 82,9% stanowiły małżeństwa zawarte po raz pierwszy (tzn. kawaler z panną). W roku poprzednim odsetek takich małżeństw ukształtował się na poziomie 84,5%.

Małżeństwa wyznaniowe zawarte w kościołach lub związkach wyznaniowych i jednocześnie zarejestrowane w urzędach stanu cywilnego stanowiły 69,9% wszystkich małżeństw zawartych w 2019 r. (przed rokiem 71,7%). W omawianym roku odsetek małżeństw wyznaniowych na wsi był wyższy niż w miastach i wyniósł odpowiednio 73,7% i 67,2%.

Ruch naturalny ludności w przeliczeniu na 1000 mieszkańców w poszczególnych powiatach województwa podlaskiego w 2019 r. kształtował się następująco:
Vital statistics per 1000 inhabitants in each powiat of the Podlaskie Voivodship in 2019 was as follows:

Powiaty Powiats	Małżeństwa Marriages	Rozwody Divorces	Urodzenia żywe Live births	Zgony Deaths	Przyrost naturalny Natural increase
Województwo **Voivodship**	**4,71**	**1,77**	**9,62**	**10,60**	**–0,98**
Augustowski	4,67	1,46	9,19	11,77	–2,58
Białostocki	4,81	1,79	9,49	9,96	–0,48
Bielski	5,09	1,39	9,05	15,09	–6,05
Grajewski	4,54	1,44	9,33	9,74	–0,40
Hajnowski	4,46	1,96	7,49	16,27	–8,77
Kolneński	5,41	1,05	9,15	10,77	–1,62
Łomżyński	5,28	1,26	9,03	11,04	–2,00
Moniecki	4,49	0,89	7,92	12,24	–4,32
Sejneński	4,70	1,40	7,55	10,90	–3,35
Siemiatycki	4,89	1,33	7,78	13,91	–6,13
Sokólski	4,76	1,24	7,37	13,76	–6,40
Suwalski	5,04	1,04	9,98	9,58	0,39
Wysokomazowiecki	4,59	1,12	9,69	11,45	–1,75
Zambrowski	5,13	1,49	9,78	10,51	–0,73
M. Białystok	4,40	2,58	11,14	8,66	2,49
M. Łomża	4,67	1,76	10,18	7,64	2,54
M. Suwałki	4,77	2,20	10,42	8,80	1,62

W 2019 r. w Podlaskiem zostało orzeczonych prawomocnie przez sądy 2086 **rozwodów**, co w porównaniu z poprzednim rokiem oznacza wzrost o 19,5% (w miastach zanotowano wzrost o 19,3%, a na wsi – o 20,1%). Liczba rozwodów na terenach miejskich jest zdecydowanie wyższa niż na wsi. W 2019 r., podobnie jak rok wcześniej, prawie 77% ogółu rozwodów dotyczyło mieszkańców miast, a w ponad 2/3 przypadków powództwo o rozwód wniosła kobieta. Współczynnik rozwodów (liczba rozwodów na 1000 ludności) w omawianym roku w regionie wyniósł 1,77 (w kraju przyjął wartość 1,70), podczas gdy rok wcześniej ukształtował się na poziomie 1,48. Na obszarach miejskich omawiany wskaźnik wyniósł 2,23, podczas gdy na wsi – 1,06. Biorąc pod uwagę poszczególne powiaty województwa podlaskiego, w 2019 r. najczęściej rozwodzili się mieszkańcy miast Białystok i Suwałki (gdzie wskaźnik rozwodów wyniósł odpowiednio 2,58 i 2,20) oraz powiatu hajnowskiego (1,96). Najmniej rozwodów w przeliczeniu na 1000 ludności odnotowano w powiatach: monieckim (0,89), suwalskim (1,04) oraz kolneńskim (1,05).

Analizując okres trwania małżeństw, stwierdzono, że w 2019 r. najwięcej rozwodów dotyczyło małżeństw ze stażem wynoszącym 5–9 lat (19,9% ogółu), 10–14 lat (18,7%) oraz 2–4 lata (14,1%). Większość małżeństw rozwiązano bez orzekania o winie (74,8% ogólnej liczby małżeństw rozwiązanych), z winy męża orzeczono 17,1% wszystkich rozwodów, z winy żony – 3,8%, a z winy obu stron – 4,3%.

Wykres 3. Małżeństwa i rozwody na 1000 ludności
Chart 3. Marriages and divorces per 1000 population

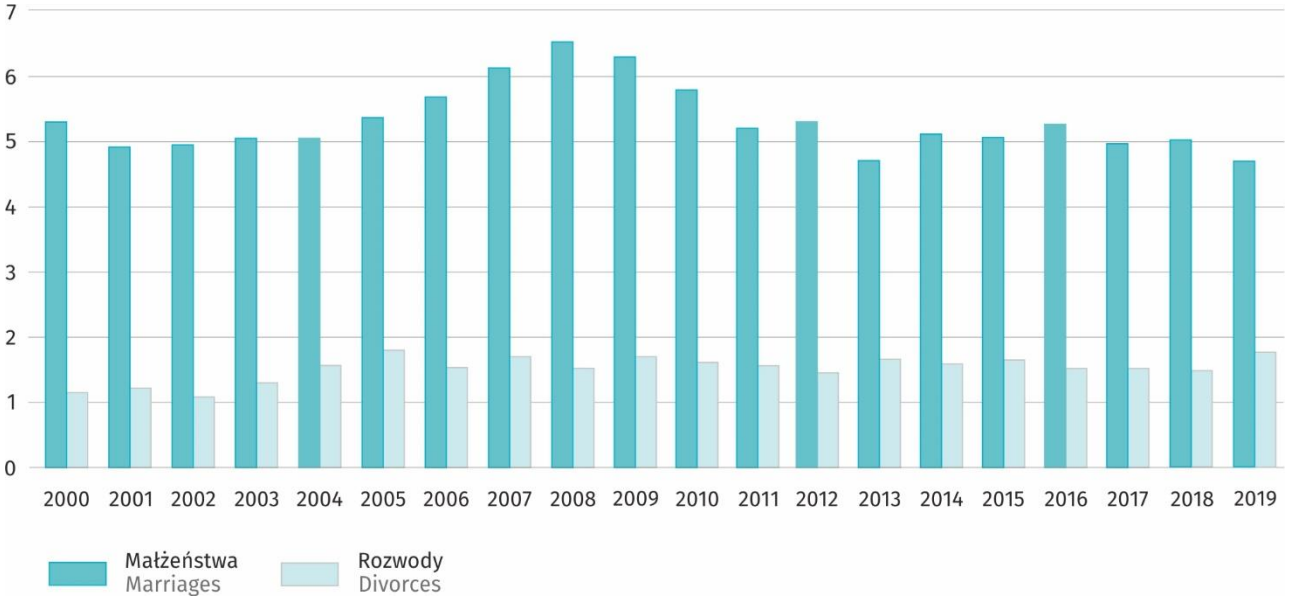

W omawianym roku w województwie podlaskim sądy orzekły 62 **separacje**, czyli o 10 (o 19,2%) więcej niż przed rokiem. W analizowanym okresie wobec małżeństw zamieszkałych w miastach zostało orzeczonych 45 separacji (o 25,0% więcej niż rok wcześniej), natomiast na wsi orzeczono ich 17 (o 6,3% więcej niż w roku poprzednim). Rok 2019 był kolejnym (piętnastym) od momentu wprowadzenia instytucji separacji, w którym sądy orzekały jej zniesienie. W województwie podlaskim miało miejsce 11 takich przypadków (o 2 więcej niż przed rokiem).

W 2019 r. liczba urodzeń w regionie spadła w porównaniu z rokiem poprzednim. Zanotowano 11342 **urodzenia żywe**, tj. o 3,8% (o 448 urodzeń) mniej niż w 2018 r. i o 6,1% mniej niż w 2000 r. Współczynnik urodzeń (liczba urodzeń żywych przypadająca na 1000 ludności) w 2019 r. wyniósł 9,62 (w kraju – 9,77), podczas gdy w 2018 r. ukształtował się na poziomie 9,97. W miastach omawiany wskaźnik osiągnął wartość 10,19, natomiast na wsi – 8,72. Analizując powiaty województwa podlaskiego, największe natężenie urodzeń stwierdzono

w miastach: Białystok (11,14), Suwałki (10,42) oraz Łomża (10,18), natomiast najmniejsze – w powiatach: sokólskim (7,37), hajnowskim (7,49) oraz sejneńskim (7,55). Wśród gmin w regionie najwięcej urodzeń w przeliczeniu na 1000 ludności zanotowano w gminie wiejskiej Wysokie Mazowieckie (14,35) oraz gminie Wasilków (12,92). Najniższy współczynnik urodzeń (2,78) zaobserwowano w gminach Szudziałowo oraz Krynki (4,87).

W 2019 r. w województwie podlaskim największy udział w ogólnej liczbie urodzeń żywych stanowiły urodzenia z matek mających 25–29 lat (34,5%) oraz 30–34 lata (33,3%). Podobną sytuację odnotowano rok wcześniej. Wówczas najczęściej rodziły kobiety w wieku 30–34 lata (34,2%) oraz 25–29 lat (34,0%).

Wśród urodzeń żywych zdecydowanie przeważają urodzenia pojedyncze. W 2019 r. w województwie podlaskim było ich 11047, tj. 97,4% ogółu urodzeń żywych. Ponadto z ciąż bliźniaczych urodziło się 286 dzieci, a z ciąż trojaczych – 9 dzieci.

W 2019 r. w województwie podlaskim urodzenia małżeńskie stanowiły 82,5% wszystkich urodzeń żywych, zaś pozamałżeńskie – 17,5%. Odsetek dzieci urodzonych ze związków pozamałżeńskich był wyższy w miastach i wyniósł 19,4%, podczas gdy na wsi ukształtował się na poziomie 13,9%. W 2018 r. udział urodzeń małżeńskich w ogólnej liczbie urodzeń żywych był nieco niższy niż rok później i wyniósł 81,5%.

Z analizy danych dotyczących liczby urodzeń według kolejności urodzenia dziecka wynika, że w 2019 r. w województwie podlaskim najwięcej było urodzeń pierwszych (40,5% ogółu), drugich (35,3%) oraz trzecich (16,7%).

Współczynnik płodności kobiet (liczba urodzeń żywych na 1000 kobiet w wieku 15–49 lat) w Podlaskiem zmniejszył się z 42,67 w 2018 r. do 41,58 w 2019 r. W analizowanym roku w miastach współczynnik ten był nieco wyższy i ukształtował się na poziomie 43,30, a na wsi niższy – 38,80.

Współczynnik dzietności, oznaczający liczbę dzieci, które przeciętnie kobieta urodziłaby w ciągu całego okresu rozrodczego (15–49 lat), wyniósł w omawianym roku 1,37 wobec 1,39 w 2018 r. W miastach analizowany wskaźnik osiągnął wartość 1,42, natomiast na wsi – 1,30. Najbardziej korzystna sytuacja demograficzna występuje gdy współczynnik dzietności, gwarantujący prostą zastępowalność pokoleń, kształtuje się na poziomie 2,1–2,15; jest to wartość optymalna, określana jako korzystna dla stabilnego rozwoju demograficznego.

W analizowanym roku w województwie podlaskim zmarło 12501 osób, tj. o 3,6% (o 468 osób) mniej niż przed rokiem. Współczynnik umieralności (liczba zgonów na 1000 ludności) ukształtował się na poziomie 10,60 (w Polsce – 10,67). Liczba **zgonów** przypadająca na 1000 mieszkańców miast wyniosła 9,36, a wsi – 12,53. Najwyższy współczynnik umieralności wystąpił w powiatach: hajnowskim (16,27), bielskim (15,09) i siemiatyckim (13,91), zaś najniższy zaobserwowano w miastach na prawach powiatu: Łomża (7,64), Białystok (8,66) i Suwałki (8,80). Analizując wartość omawianego wskaźnika w poszczególnych gminach w regionie, najwyższą stwierdzono w gminach Czyże (29,07) i Dubicze Cerkiewne (28,46), zaś najniższą w gminach Wasilków (6,84) oraz Juchnowiec Kościelny (7,22).

Wśród osób zmarłych w 2019 r. przeważali mężczyźni i stanowili oni 52,6% omawianej populacji (w 2018 r. – 52,5%). Połowa zmarłych nie ukończyła 79,3 roku, przy czym dla kobiet wiek środkowy wyniósł 84,7 roku, zaś dla mężczyzn – 72,4 roku. W miastach województwa medianę wieku osób zmarłych określono na 77,4 roku, a na terenach wiejskich – 81,3 roku.

W 2019 r. w regionie zarejestrowano 42 zgony niemowląt (dzieci poniżej 1 roku życia). W odniesieniu do roku poprzedniego umieralność niemowląt spadła do 3,70 zgonów na 1000 urodzeń żywych (z 4,24 w 2018 r.). W kraju wskaźnik ten był nieco wyższy i przyjął wartość 3,77.

W województwie podlaskim, tak jak w całej Polsce, przyczyną największej liczby zgonów były nadal choroby układu krążenia oraz choroby nowotworowe. W 2018 r., podobnie jak przed rokiem, łącznie spowodowały one ponad 2/3 wszystkich zgonów (w województwie – 66,8%, w Polsce – 66,9%). Choroby układu krążenia w omawianym roku stanowiły przyczynę 43,1% ogólnej liczby zgonów w Podlaskiem i 40,5% – w kraju. Umieralność

w wyniku chorób układu krążenia jest wyższa wśród kobiet niż mężczyzn. W 2018 r. w regionie były one powodem 50,7% wszystkich zgonów pań i 36,2% – panów. Choroby nowotworowe, będące drugą istotną przyczyną zgonów, w analizowanym roku spowodowały 23,7% ogółu zgonów w województwie (w kraju – 26,4%), przy czym wśród kobiet odsetek ten wyniósł 21,9%, a w przypadku mężczyzn – 25,3%. Kolejną przyczyną zgonów są choroby układu oddechowego; w 2018 r. spowodowały one 7,5% ogółu zgonów w regionie (w kraju 6,7%). Ważną grupę stanowią również zewnętrzne przyczyny zgonów, do których zaliczane są między innymi: wypadki komunikacyjne, urazy, zatrucia, samobójstwa czy zabójstwa. W województwie w 2018 r. były one powodem 5,5% wszystkich zgonów, a w Polsce – 4,9%.

Wykres 4. Ruch naturalny ludności
Chart 4. Vital statistics

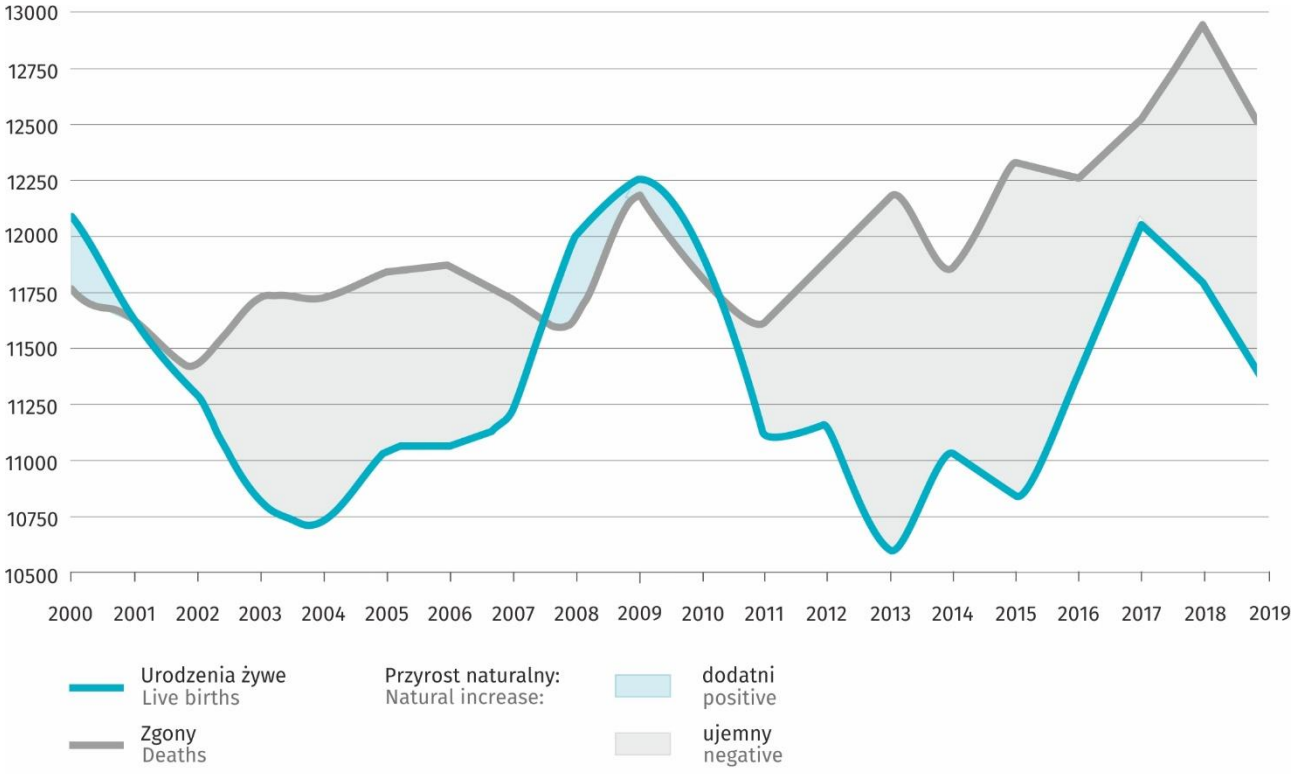

W 2019 r., podobnie jak w roku poprzednim, w województwie podlaskim odnotowano ujemny **przyrost naturalny** ludności. Wyniósł on minus 1159 (w 2018 r. – minus 1179). W przeliczeniu na 1000 mieszkańców regionu ukształtował się na poziomie minus 0,98 (wobec minus 1,00 w poprzednim roku) i był niższy od wskaźnika ogólnokrajowego wynoszącego minus 0,91. Warto zwrócić uwagę na fakt, iż w miastach województwa podlaskiego przyrost naturalny przyjął wartość dodatnią i w przeliczeniu na 1000 mieszkańców wyniósł 0,84, podczas gdy na terenach wiejskich w dalszym ciągu był ujemny, a wskaźnik przyrostu naturalnego ukształtował się tam na poziomie minus 3,81. W Polsce w 2019 r. zarówno w miastach jak i na terenach wiejskich stwierdzono ujemny przyrost naturalny i w przeliczeniu na 1000 mieszkańców przybrał on odpowiednio wartość minus 1,43 oraz minus 0,12. W omawianym roku w czterech powiatach województwa podlaskiego odnotowano dodatni przyrost naturalny, a najwyższy w przeliczeniu na 1000 mieszkańców wystąpił w miastach: Łomża (2,54), Białystok (2,49), Suwałki (1,62). Najniższe wartości omawiany wskaźnik przyjął w powiatach: hajnowskim (minus 8,77), sokólskim (minus 6,40) oraz siemiatyckim (minus 6,13).

Mapa 2. Przyrost naturalny na 1000 ludności w 2019 r.
Map 2. Natural increase per 1000 population in 2019

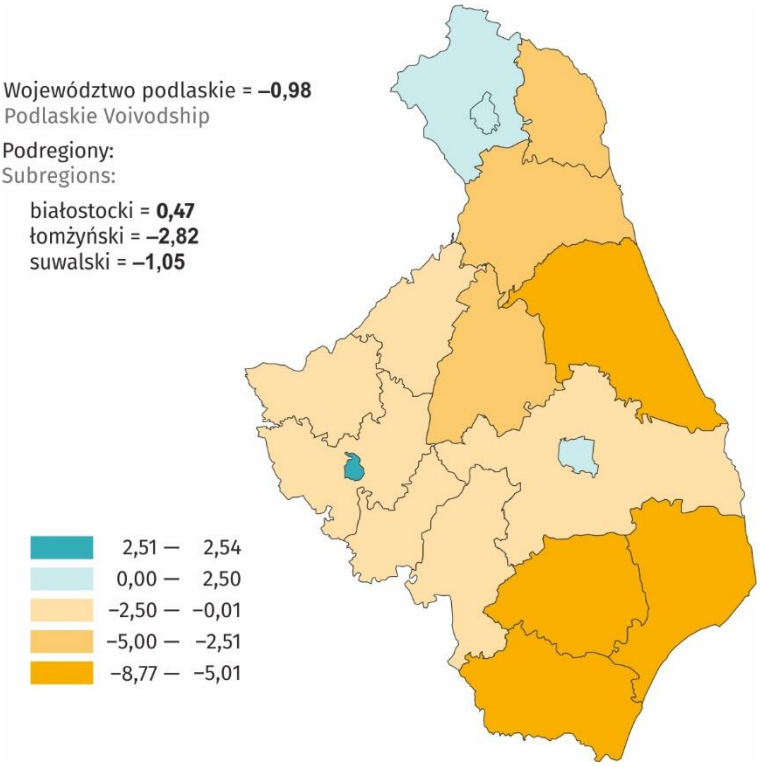

Trwanie życia
Life expectancy

W 2019 r. w województwie podlaskim przeciętne trwanie życia wyniosło 74,3 roku w przypadku mężczyzn oraz 83,1 roku dla kobiet. W skali kraju wskaźniki te były niższe i kształtowały się odpowiednio na poziomie 74,1 roku i 81,8 roku. Zarówno w województwie podlaskim, jak i w całej Polsce występuje zjawisko wysokiej nadumieralności mężczyzn. W omawianym roku różnica między przeciętnym trwaniem życia kobiet i mężczyzn w Podlaskiem wyniosła 8,8 roku, a w kraju – 7,7 roku.

W porównaniu z 2018 r. w województwie podlaskim zaobserwowano wydłużenie trwania życia mężczyzn o 0,2 roku, a kobiet o 0,5 roku. W ciągu ostatnich 19 lat w regionie trwanie życia mężczyzn wydłużyło się o 3,8 roku, zaś kobiet – o 4,0 lata (w skali kraju odpowiednio o 4,3 oraz 3,8 roku).

Zarówno mężczyźni, jak i kobiety dłużej żyją w miastach niż na wsi. W 2019 r. w województwie podlaskim przeciętne trwanie życia mężczyzn zamieszkałych w miastach wyniosło 75,3 roku, tj. o 2,4 roku więcej niż mężczyzn na wsi. Mieszkanki miast żyły przeciętnie 83,3 roku, czyli o 0,3 roku dłużej niż kobiety mieszkające na wsi.

Migracje ludności
Migration of population

W Podlaskiem od wielu lat utrzymuje się ujemne saldo migracji wewnętrznych i zagranicznych ludności na pobyt stały.

W 2019 r. w ramach **migracji wewnętrznych** zameldowało się w naszym województwie 12938 osób, a wymeldowały się 15397 osoby, tj. odpowiednio o 1,8% i 2,7% więcej niż rok wcześniej. Wśród osób przemieszczających się dominowały kobiety, które stanowiły 54,1% zarówno ogólnej liczby ludności napływającej, jak i ogólnego odpływu ludności.

Wykres 5. Migracje wewnętrzne i zagraniczne ludności na pobyt stały
Chart 5. Internal and international migration of population for permanent residence

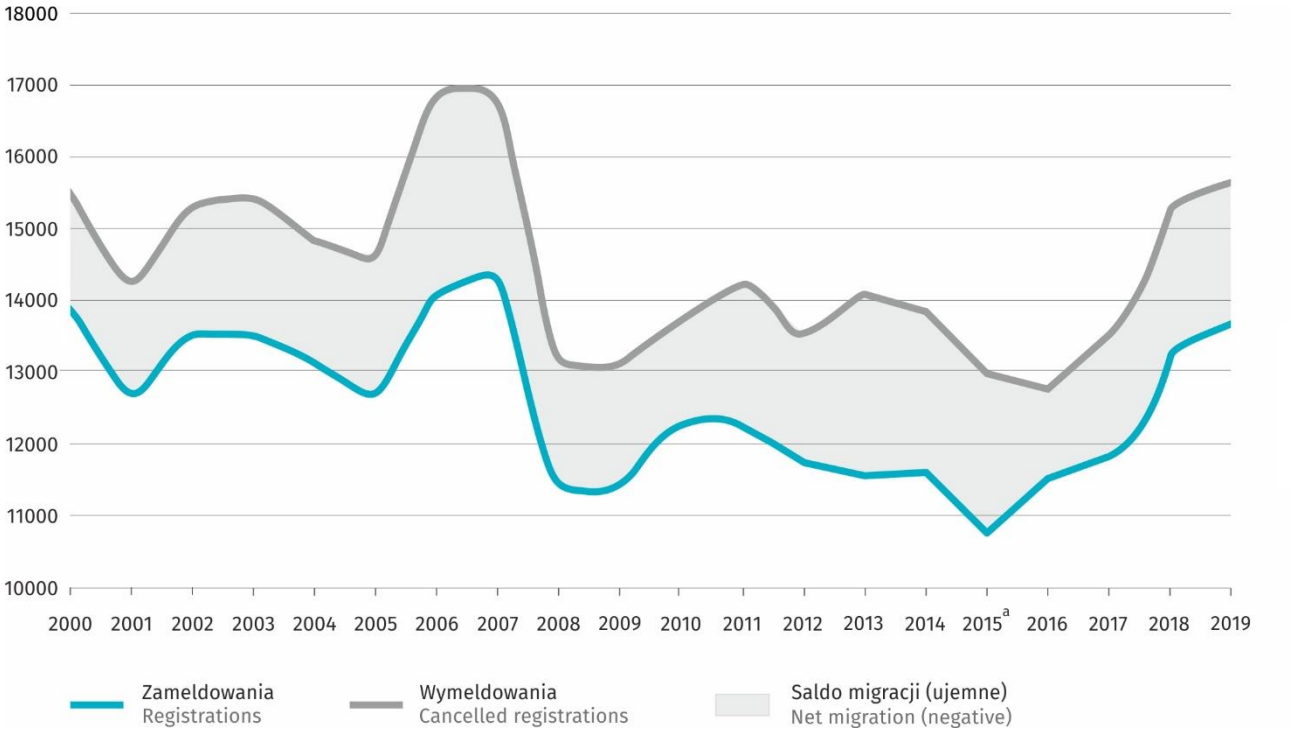

a W przypadku migracji zagranicznych dane dotyczą 2014 r.
a In case of the international migration data relate to 2014.

Biorąc pod uwagę wiek osób migrujących w ramach ruchu wewnętrznego, zarówno wśród przybywających na stałe, jak i wśród wyjeżdżających przeważały osoby młode. Najczęściej migrowały osoby w wieku od 25 do 29 lat (ich udział w ogólnym napływie ludności wyniósł 16,7%, a w odpływie – 19,4%), od 30 do 34 lat (odpowiednio 15,1% i 17,1%) oraz od 35 do 39 lat (odpowiednio 10,2% i 10,5%).

W 2019 r. miejsce zamieszkania w granicach województwa podlaskiego (ruch wewnątrzwojewódzki) zmieniło 10590 osób. Z innych województw w kraju przybyło 2348 osób, a do innych regionów w Polsce przeprowadziło się 4807 osób. Najwięcej osób przyjechało z województwa mazowieckiego (35,2% ogółu przybywających z innych regionów kraju), warmińsko-mazurskiego (27,3%) oraz lubelskiego (5,8%). Osoby, które wymeldowały się z terenu województwa podlaskiego najczęściej wybierały województwa: mazowieckie (50,7%), warmińsko-mazurskie (15,7%) oraz pomorskie (10,3%).

Migracje zagraniczne na pobyt stały w 2019 r. w województwie podlaskim kształtowały się następująco: z zagranicy przybyły 694 osoby, zaś z terenu regionu za granicę wyjechało 267 osób. W związku z tym, saldo migracji zagranicznych było dodatnie i wyniosło 427. Wśród imigrantów przeważali mężczyźni (52,0% ogólnej liczby imigrantów). Najwięcej imigrantów było w wieku 0–4 lata (36,6%) oraz 5–9 lat (13,3%). W 2019 r. najwięcej osób przybyło z Białorusi i Wielkiej Brytanii – po 23,2% ogółu oraz Belgii – 12,2%. Wśród osób opuszczających na stałe województwo podlaskie przeważały kobiety (54,3% ogólnej liczby emigrantów). Emigranci pochodzili głównie z miast – 91,8%. Najwięcej emigrantów było w wieku 35–39 lat (13,5%), 40–44 lata (11,6%) oraz 30–34 lata (11,2%). W 2019 r. wśród emigrantów najliczniejszą grupę stanowiły osoby, które wyjechały do Wielkiej Brytanii (25,1%), Stanów Zjednoczonych (24,3%), oraz Niemiec (12,0%).

Migracje wewnętrzne i zagraniczne ludności na pobyt stały w poszczególnych powiatach województwa podlaskiego w 2019 r. kształtowały się następująco:
Internal and international migration of population for permanent residence in each powiat of the Podlaskie Voivodship in 2019 was as follows:

Powiaty Powiats	Napływ Inflow	Odpływ Outflow	Saldo migracji Net migration	
			w liczbach bezwzględnych in absolute numbers	na 1000 ludności per 1000 population
Województwo **Voivodship**	**13632**	**15664**	**–2032**	**–1,72**
Augustowski	504	684	–180	–3,09
Białostocki	3434	1978	1456	9,79
Bielski	540	753	–213	–3,90
Grajewski	417	703	–286	–6,04
Hajnowski	420	610	–190	–4,43
Kolneński	360	556	–196	–5,12
Łomżyński	622	633	–11	–0,22
Moniecki	327	499	–172	–4,25
Sejneński	223	344	–121	–6,05
Siemiatycki	390	655	–265	–5,97
Sokólski	638	929	–291	–4,34
Suwalski	470	637	–167	–4,68
Wysokomazowiecki	561	900	–339	–5,94
Zambrowski	357	591	–234	–5,36
M. Białystok	3076	3508	–432	–1,45
M. Łomża	599	887	–288	–4,57
M. Suwałki	694	797	–103	–1,47

Saldo migracji wewnętrznych i zagranicznych na pobyt stały w analizowanym okresie przybrało wartość minus 2032, a w przeliczeniu na 1000 ludności wyniosło minus 1,72 (w 2018 r. – odpowiednio minus 2014 i minus 1,70). Największy ruch wędrówkowy odnotowano w mieście Białystok i powiecie białostockim. Liczba osób zameldowanych wyniosła tu odpowiednio 3076 oraz 3434, a wymeldowało się odpowiednio 3508 i 1978 osób. Dodatnie saldo migracji wewnętrznych i zagranicznych na pobyt stały wystąpiło tylko w powiecie białostockim (1456). W pozostałych powiatach stwierdzono ujemne saldo migracji, przy czym najniższe zaobserwowano w mieście

Białystok (minus 432). W przeliczeniu na 1000 ludności najwyższe saldo migracji wewnętrznych i zagranicznych odnotowano w powiecie białostockim (9,79), a najniższe – w powiecie sejneńskim (minus 6,05) oraz grajewskim (minus 6,04).

Mapa 3. Saldo migracji wewnętrznych i zagranicznych na pobyt stały na 1000 ludności w 2019 r.
Map 3. Internal and international net migration for permanent residence per 1000 population in 2019

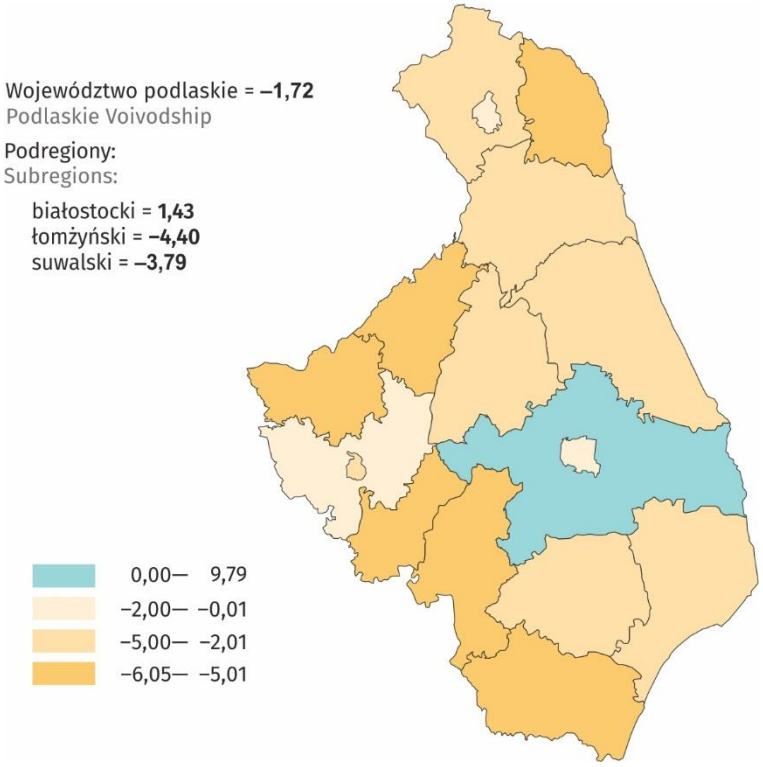

Prognoza ludności
Population projection

Założenia najnowszej prognozy ludności przewidują na najbliższe lata systematyczne zmniejszanie się liczby ludności województwa podlaskiego, przy czym tempo spadku będzie coraz większe. W 2025 r. liczba ludności w regionie osiągnie poziom 1146,8 tys. osób, zaś w 2050 r. – 982,3 tys. osób, zatem w okresie najbliższych 31 lat zmniejszy się o ponad 196 tys. osób. Ubytek ten w ponad 3/5 dotyczyć będzie ludności miejskiej (podobnie jak w Polsce, gdzie przewiduje się, że spadek liczby ludności będzie obserwowany głównie wśród mieszkańców miast).

Przewidywane są niekorzystne zmiany w strukturze wieku ludności praktycznie w całym okresie objętym prognozą, a będą one dotyczyły głównie:

- starzenia się całego społeczeństwa,
- starzenia się zasobów siły roboczej,
- zmniejszania się liczby i udziału osób w wieku produkcyjnym w ogólnej populacji ludności,
- wzrostu współczynnika obciążenia demograficznego, zwłaszcza grupą osób w wieku poprodukcyjnym.

W okresie, którego dotyczy prognoza liczba osób w wieku produkcyjnym będzie ulegać systematycznemu zmniejszaniu się z poziomu 719 tys. w 2019 r. do 469 tys. w 2050 r. Starzenie się społeczeństwa spowoduje znaczące ubytki ludności w wieku mobilnym, a także jej przesunięcie w kierunku niemobilnych grup wieku. O ile w 2019 r. osoby w wieku mobilnym stanowiły 61,8% ogółu ludności w wieku produkcyjnym, to przewiduje się, iż w 2050 r. udział tej grupy wyniesie tylko 54,0%.

Prognoza ludności w przekroju powiatów dla województwa podlaskiego wskazuje, iż do 2050 r. tylko w powiecie białostockim oczekiwany jest wzrost liczby mieszkańców (o 5,1%). W pozostałych powiatach przewiduje się spadek liczby ludności, a największy spodziewany jest w powiatach hajnowskim (o 39,7%) oraz siemiatyckim (o 32,7%).

Według prognozy ludności gmin opracowanej przez Główny Urząd Statystyczny, przewiduje się, że do 2030 r. w województwie podlaskim zaledwie w dwunastu gminach nastąpi wzrost liczby mieszkańców. Najwyższym przyrostem liczby ludności będą charakteryzować się gminy położone w bezpośrednim sąsiedztwie stolicy województwa, tj.: Juchnowiec Kościelny (o 14,0%), Supraśl (o 10,9%), Turośń Kościelna (o 10,2%), Choroszcz (o 8,8%), Wasilków (o 8,1%), oraz Dobrzyniewo Duże (o 7,7%). Duży spadek liczby ludności (powyżej 10%) będzie dotyczyć 21,2% gmin województwa podlaskiego, przy czym największy wystąpi w gminach: Dubicze Cerkiewne (o 21,0%), Orla (o 19,6%) oraz Milejczyce (o 17,9%).

Tablice
Tables

Tablica 1. Stan, ruch naturalny i migracje ludności
Table 1. Number of population, vital statistics and migrations of population

Wyszczególnienie	2000	2005	2010	2011	2012	2013
Ludność [a]	1210688	1199689	1203448	1200982	1198690	1194965
miasta	709976	709950	724826	724027	723303	721824
wieś	500712	489739	478622	476955	475387	473141
w tym kobiety	618017	614093	616081	614904	613849	612319
Kobiety na 100 mężczyzn[a]	104	105	105	105	105	105
Ludność na 1 km^2 powierzchni ogólnej [a]	60	59	60	59	59	59
Ludność [a] w wieku:						
przedprodukcyjnym	314899	259795	229068	223301	218452	214010
produkcyjnym	702035	740354	764843	764749	763271	759614
poprodukcyjnym	193754	199540	209537	212932	216967	221341
Ludność w wieku nieprodukcyjnym na 100 osób w wieku produkcyjnym [a]	72,5	62,0	57,3	57,0	57,0	57,3
Małżeństwa:						
w liczbach bezwzględnych	6471	6498	7003	6294	6398	5665
na 1000 ludności	5,33	5,40	5,82	5,24	5,33	4,73
Rozwody:						
w liczbach bezwzględnych	1397	2178	1937	1883	1756	1997
na 1000 ludności	1,15	1,81	1,61	1,57	1,46	1,67
Separacje:						
w liczbach bezwzględnych	67	418	105	107	78	94
na 100 tys. ludności	5,51	34,72	8,72	8,90	6,50	7,86
Urodzenia żywe:						
w liczbach bezwzględnych	12080	11009	11928	11155	11161	10619
na 1000 ludności	9,94	9,14	9,90	9,28	9,30	8,88
Zgony:						
w liczbach bezwzględnych	11802	11854	11814	11647	11856	12152
na 1000 ludności	9,71	9,84	9,81	9,69	9,88	10,16
w tym niemowląt:						
w liczbach bezwzględnych	88	62	54	54	46	49
na 1000 urodzeń żywych	7,28	5,63	4,53	4,84	4,12	4,61
Przyrost naturalny:						
w liczbach bezwzględnych	278	– 845	114	–492	–695	–1533
miasta	1047	803	1398	876	824	200
wieś	–769	–1648	–1284	–1368	–1519	–1733
na 1000 ludności	0,23	–0,70	0,09	–0,41	–0,58	–1,28
miasta	1,48	1,13	1,93	1,21	1,14	0,28
wieś	–1,51	–3,32	–2,68	–2,86	–3,19	–3,65
Przeciętna liczba lat dalszego trwania życia w momencie urodzenia:						
mężczyźni	70,49	71,04	72,51	73,25	73,09	73,22
kobiety	79,14	80,41	81,90	81,82	82,32	82,26
Migracje wewnętrzne ludności na pobyt stały:						
napływ [b]	13687	12162	11731	11862	11309	11279
odpływ [c]	14942	14000	13347	13760	13054	13332
Migracje zagraniczne ludności na pobyt stały:						
imigranci	155	462	521	511	467	310
emigranci	492	565	421	587	530	768
Saldo migracji wewnętrznych i zagranicznych na pobyt stały:						
w liczbach bezwzględnych	–1592	–1941	–1516	–1974	–1808	–2511
na 1000 ludności	–1,31	–1,61	–1,26	–1,64	–1,51	–2,10

a Stan w dniu 31 grudnia. b Zameldowania. c Wymeldowania. d W przypadku migracji zagranicznych dane dotyczą 2014 r.
a As of 31st December. b Registrations. c Cancelled registrations. d In case of the international migration data relate to 2014.

2014	2015	2016	2017	2018	2019	Specification
1191918	1188800	1186625	1184548	1181533	1178353	Population[a]
720900	719890	719662	719151	718272	716923	urban areas
471018	468910	466963	465397	463261	461430	rural areas
610754	609301	608227	607142	605663	604135	of which females
105	105	105	105	105	105	Females per 100 males[a]
59	59	59	59	59	58	Population per 1 km^2 of total area[a]
						Population[a] of age:
210460	207394	206087	206019	205887	205770	pre-working
755557	750360	744253	736693	728433	719176	working
225901	231046	236285	241836	247213	253407	post-working
57,8	58,4	59,4	60,8	62,2	63,8	Non-working age population per 100 persons of working age[a]
						Marriages:
6135	6061	6279	5912	5956	5560	in absolute numbers
5,14	5,09	5,29	4,99	5,04	4,71	per 1000 population
						Divorces:
1905	1975	1815	1812	1746	2086	in absolute numbers
1,60	1,66	1,53	1,53	1,48	1,77	per 1000 population
						Separations:
78	81	70	68	52	62	in absolute numbers
6,54	6,81	5,89	5,74	4,40	5,26	per 100 thousand population
						Live births:
11029	10825	11373	12054	11790	11342	in absolute numbers
9,24	9,09	9,58	10,17	9,97	9,62	per 1000 persons
						Deaths:
11850	12302	12271	12526	12969	12501	in absolute numbers
9,93	10,34	10,33	10,57	10,97	10,60	per 1000 population
						of which infants:
50	49	38	57	50	42	in absolute numbers
4,53	4,53	3,34	4,73	4,24	3,70	per 1000 live births
						Natural increase:
−821	−1477	−898	−472	−1179	−1159	in absolute numbers
679	407	870	1241	738	602	urban areas
−1500	−1884	−1768	−1713	−1917	−1761	rural areas
−0,69	−1,24	−0,76	−0,40	−1,00	−0,98	per 1000 persons
0,94	0,57	1,21	1,72	1,03	0,84	urban areas
−3,18	−4,01	−3,78	−3,68	−4,13	−3,81	rural areas
						Life expectancy at the moment of birth:
73,97	73,76	74,15	74,24	74,08	74,29	males
82,78	82,59	82,77	82,85	82,68	83,14	females
						Internal migration of population for permanent residence:
11294	10419	10906	11227	12713	12938	Inflow[b]
13206	12326	12471	13093	14994	15397	Outflow[c]
						International migration of population for permanent residence:
305	.	546	590	618	694	immigrants
642	.	268	425	351	267	emigrants
						Internal and international net migration for permanent residence:
−2249	−2244[d]	−1287	−1701	−2014	−2032	in absolute numbers
−1,88	−1,89[d]	−1,08	−1,44	−1,70	−1,72	per 1000 population

Tablica 2. Ludność według płci, podregionów, powiatów i gmin w 2019 r. Stan w dniu 31 grudnia

Table 2. Population by sex, subregions, powiats and gminas in 2019 As of 31st December

Wyszczególnienie Specification	Ogółem Total	Mężczyźni Males	Kobiety Females	Kobiety na 100 mężczyzn Females per 100 males	Ludność na 1 km² Population per 1 km² of total area
W O J E W Ó D Z T W O V O I V O D S H I P	**1178353**	**574218**	**604135**	**105**	**58**
Miasta Urban areas	716923	340982	375941	110	775
Wieś Rural areas	461430	233236	228194	98	24
PODREGION BIAŁOSTOCKI SUBREGION	**513851**	**246467**	**267384**	**108**	**100**
Miasta Urban areas	381081	180017	201064	112	1156
Wieś Rural areas	132770	66450	66320	100	28
Powiat białostocki	**149611**	**73826**	**75785**	**103**	**50**
Gminy miejsko-wiejskie: Urban-rural gminas:					
Choroszcz	15528	7805	7723	99	95
miasto city	5908	2958	2950	100	352
wieś rural areas	9620	4847	4773	98	65
Czarna Białostocka	11314	5505	5809	106	55
miasto city	9279	4459	4820	108	650
wieś rural areas	2035	1046	989	95	11
Łapy	21848	10673	11175	105	171
miasto city	15541	7551	7990	106	1280
wieś rural areas	6307	3122	3185	102	55
Michałowo	6565	3283	3282	100	16
miasto city	3011	1472	1539	105	1400
wieś rural areas	3554	1811	1743	96	9
Supraśl	15676	7565	8111	107	83
miasto city	4610	2169	2441	113	810
wieś rural areas	11066	5396	5670	105	61
Suraż	1967	983	984	100	26
miasto city	991	493	498	101	29
wieś rural areas	976	490	486	99	23
Tykocin	6194	3046	3148	103	30
miasto city	1968	943	1025	109	68
wieś rural areas	4226	2103	2123	101	24
Wasilków	17560	8499	9061	107	138
miasto city	11622	5586	6036	108	411
wieś rural areas	5938	2913	3025	104	60
Zabłudów	9331	4716	4615	98	27
miasto city	2482	1218	1264	104	174
wieś rural areas	6849	3498	3351	96	21

Tablica 2. Ludność według płci, podregionów, powiatów i gmin w 2019 r. (cd.)
Stan w dniu 31 grudnia
Table 2. Population by sex, subregions, powiats and gminas in 2019 (cont.)
As of 31st December

Wyszczególnienie Specification	Ogółem Total	Mężczyźni Males	Kobiety Females	Kobiety na 100 mężczyzn Females per 100 males	Ludność na 1 km² Population per 1 km² of total area
Powiat białostocki (dok.) (cont.)					
Gminy wiejskie: Rural gminas:					
Dobrzyniewo Duże	9423	4695	4728	101	58
Gródek	5141	2476	2665	108	12
Juchnowiec Kościelny	16572	8260	8312	101	96
Poświętne	3364	1703	1661	98	29
Turośń Kościelna	6411	3216	3195	99	46
Zawady	2717	1401	1316	94	24
Powiat sokólski	**66686**	**33018**	**33668**	**102**	**32**
Gminy miejsko-wiejskie: Uban-rural gminas:					
Dąbrowa Białostocka	11336	5619	5717	102	43
miasto city	5502	2657	2845	107	243
wieś rural areas	5834	2962	2872	97	24
Krynki	3037	1467	1570	107	18
miasto city	2372	1131	1241	110	619
wieś rural areas	665	336	329	98	4
Sokółka	25352	12420	12932	104	81
miasto city	18063	8695	9368	108	972
wieś rural areas	7289	3725	3564	96	25
Suchowola	6869	3414	3455	101	27
miasto city	2178	1062	1116	105	84
wieś rural areas	4691	2352	2339	99	20
Gminy wiejskie: Rural gminas:					
Janów	4098	2030	2068	102	20
Korycin	3202	1620	1582	98	27
Kuźnica	3927	1978	1949	99	29
Nowy Dwór	2618	1314	1304	99	22
Sidra	3407	1738	1669	96	20
Szudziałowo	2840	1418	1422	100	9
Miasto na prawach powiatu Białystok City with powiat status	**297554**	**139623**	**157931**	**113**	**2913**

Tablica 2. Ludność według płci, podregionów, powiatów i gmin w 2019 r. (cd.)
Stan w dniu 31 grudnia
Table 2. Population by sex, subregions, powiats and gminas in 2019 (cont.)
As of 31st December

Wyszczególnienie Specification	Ogółem Total	Mężczyźni Males	Kobiety Females	Kobiety na 100 mężczyzn Females per 100 males	Ludność na 1 km² Population per 1 km² of total area
PODREGION ŁOMŻYŃSKI SUBREGION	**393466**	**194329**	**199137**	**102**	**45**
Miasta Urban areas	186959	89678	97281	108	556
Wieś Rural areas	206507	104651	101856	97	24
Powiat bielski	**54353**	**26927**	**27426**	**102**	**39**
Gminy miejskie: Urban gminas					
Bielsk Podlaski	25262	12126	13136	108	935
Brańsk	3753	1896	1857	98	116
Gminy wiejskie: Rural gminas:					
Bielsk Podlaski	6606	3360	3246	97	15
Boćki	4185	2148	2037	95	18
Brańsk	5630	2927	2703	92	25
Orla	2702	1295	1407	109	17
Rudka	1868	961	907	94	27
Wyszki	4347	2214	2133	96	21
Powiat hajnowski	**42610**	**20647**	**21963**	**106**	**26**
Gmina miejska: Urban gminas:					
Hajnówka	20488	9703	10785	111	962
Gmina miejsko-wiejska: Urban-rural gmina:					
Kleszczele	2466	1211	1255	104	17
miasto city	1240	601	639	106	27
wieś rural areas	1226	610	616	101	13
Gminy wiejskie: Rural gminas:					
Białowieża	2191	1095	1096	100	11
Czeremcha	3115	1502	1613	107	32
Czyże	1960	966	994	103	15
Dubicze Cerkiewne	1484	733	751	102	10
Hajnówka	3843	1930	1913	99	13
Narew	3454	1662	1792	108	14
Narewka	3609	1845	1764	96	11

Tablica 2. Ludność według płci, podregionów, powiatów i gmin w 2019 r. (cd.)
Stan w dniu 31 grudnia
Table 2. Population by sex, subregions, powiats and gminas in 2019 (cont.)
As of 31st December

Wyszczególnienie Specification	Ogółem Total	Mężczyźni Males	Kobiety Females	Kobiety na 100 mężczyzn Females per 100 males	Ludność na 1 km² Population per 1 km² of total area
Powiat kolneński	**38057**	**19055**	**19002**	**100**	**40**
Gmina miejska: Urban gminas:					
Kolno	10199	4975	5224	105	407
Gmina miejsko-wiejska: Urban-rural gmina:					
Stawiski	6085	3038	3047	100	37
miasto city	2161	1060	1101	104	163
wieś rural areas	3924	1978	1946	98	26
Gminy wiejskie: Rural gminas:					
Grabowo	3399	1689	1710	101	26
Kolno	8525	4269	4256	100	30
Mały Płock	4739	2395	2344	98	34
Turośl	5110	2689	2421	90	26
Powiat łomżyński	**50943**	**25789**	**25154**	**98**	**38**
Gminy miejsko-wiejskie: Urban-rural gminas:					
Jedwabne	5299	2689	2610	97	33
miasto city	1615	799	816	102	356
wieś rural areas	3684	1890	1794	95	24
Nowogród	4028	1985	2043	103	40
miasto city	2156	1045	1111	106	105
wieś rural areas	1872	940	932	99	23
Gminy wiejskie: Rural gminas:					
Łomża	11162	5664	5498	97	54
Miastkowo	4218	2130	2088	98	37
Piątnica	10702	5471	5231	96	49
Przytuły	2073	1037	1036	100	29
Śniadowo	5312	2698	2614	97	33
Wizna	3957	1991	1966	99	30
Zbójna	4192	2124	2068	97	23
Powiat siemiatycki	**44193**	**21669**	**22524**	**104**	**30**
Gmina miejska: Urban gmina:					
Siemiatycze	14391	6827	7564	111	397
Gminy miejsko-wiejskie: Urban-rural gminas:					
Drohiczyn	6222	3086	3136	102	30
miasto city	1965	946	1019	108	125
wieś rural areas	4257	2140	2117	99	22

Tablica 2. Ludność według płci, podregionów, powiatów i gmin w 2019 r. (cd.)
Stan w dniu 31 grudnia
Table 2. Population by sex, subregions, powiats and gminas in 2019 (cont.)
As of 31st December

Wyszczególnienie Specification	Ogółem Total	Mężczyźni Males	Kobiety Females	Kobiety na 100 mężczyzn Females per 100 males	Ludność na 1 km² Population per 1 km² of total area
Powiat siemiatycki (dok.) (cont.)					
Gminy wiejskie: Rural gminas:					
Dziadkowice	2724	1386	1338	97	23
Grodzisk	4169	2140	2029	95	21
Mielnik	2319	1113	1206	108	12
Milejczyce	1710	801	909	113	11
Nurzec-Stacja	3793	1878	1915	102	18
Perlejewo	2778	1390	1388	100	26
Siemiatycze	6087	3048	3039	100	27
Powiat wysokomazowiecki	**56860**	**28709**	**28151**	**98**	**44**
Gmina miejska: Urban gmina:					
Wysokie Mazowieckie	9341	4460	4881	109	613
Gminy miejsko-wiejskie: Urban-rural gminas:					
Ciechanowiec	8577	4374	4203	96	43
miasto city	4613	2284	2329	102	236
wieś rural areas	3964	2090	1874	90	22
Czyżew	6352	3201	3151	98	49
miasto city	2647	1300	1347	104	506
wieś rural areas	3705	1901	1804	95	30
Szepietowo	6890	3534	3356	95	45
miasto city	2165	1108	1057	95	1105
wieś rural areas	4725	2426	2299	95	32
Gminy wiejskie: Rural gminas:					
Klukowo	4346	2251	2095	93	35
Kobylin-Borzymy	3197	1661	1536	92	27
Kulesze Kościelne	3072	1559	1513	97	27
Nowe Piekuty	3861	1970	1891	96	35
Sokoły	5743	2891	2852	99	37
Wysokie Mazowieckie	5481	2808	2673	95	33
Powiat zambrowski	**43505**	**21564**	**21941**	**102**	**59**
Gmina miejska: Urban gminas:					
Zambrów	22018	10579	11439	108	1158
Gminy wiejskie: Rural gminas:					
Kołaki Kościelne	2289	1173	1116	95	31
Rutki	5514	2823	2691	95	28
Szumowo	4809	2452	2357	96	34
Zambrów	8875	4537	4338	96	30
Miasto na prawach powiatu Łomża City with powiat status	**62945**	**29969**	**32976**	**110**	**1927**

Tablica 2. Ludność według płci, podregionów, powiatów i gmin w 2019 r. (cd.)
Stan w dniu 31 grudnia
Table 2. Population by sex, subregions, powiats and gminas in 2019 (cont.)
As of 31st December

Wyszczególnienie Specification	Ogółem Total	Mężczyźni Males	Kobiety Females	Kobiety na 100 mężczyzn Females per 100 males	Ludność na 1 km² Population per 1 km² of total area
PODREGION SUWALSKI SUBREGION	**271036**	**133422**	**137614**	**103**	**43**
Miasta Urban areas	148883	71287	77596	109	575
Wieś Rural areas	122153	62135	60018	97	20
Powiat augustowski	**58068**	**28432**	**29636**	**104**	**35**
Gmina miejska: Urban gmina:					
Augustów	30153	14270	15883	111	373
Gminy miejsko-wiejskie: Urban-rural gminas:					
Lipsk	5059	2535	2524	100	27
miasto city	2310	1131	1179	104	464
wieś rural areas	2749	1404	1345	96	15
Gminy wiejskie: Rural gminas:					
Augustów	6759	3451	3308	96	25
Bargłów Kościelny	5496	2736	2760	101	29
Nowinka	2953	1504	1449	96	14
Płaska	2583	1322	1261	95	7
Sztabin	5065	2614	2451	94	14
Powiat grajewski	**47210**	**23419**	**23791**	**102**	**49**
Gmina miejska: Urban gmina:					
Grajewo	21900	10609	11291	106	1156
Gminy miejsko-wiejskie: Urban-rural gminas:					
Rajgród	5176	2591	2585	100	25
miasto city	1572	790	782	99	45
wieś rural areas	3604	1801	1803	100	21
Szczuczyn	6026	3047	2979	98	52
miasto city	3354	1688	1666	99	254
wieś rural areas	2672	1359	1313	97	26
Gminy wiejskie: Rural gminas:					
Grajewo	5789	2926	2863	98	19
Radziłów	4722	2398	2324	97	24
Wąsosz	3597	1848	1749	95	30

Tablica 2. Ludność według płci, podregionów, powiatów i gmin w 2019 r. (dok.)
Stan w dniu 31 grudnia
Table 2. Population by sex, subregions, powiats and gminas in 2019 (cont.)
As of 31st December

Wyszczególnienie Specification	Ogółem Total	Mężczyźni Males	Kobiety Females	Kobiety na 100 mężczyzn Females per 100 males	Ludność na 1 km² Population per 1 km² of total area
Powiat moniecki	**40412**	**20059**	**20353**	**101**	**29**
Gminy miejsko-wiejskie: Urban-rural gminas:					
Goniądz	4932	2403	2529	105	13
miasto city	1848	836	1012	121	432
wieś rural areas	3084	1567	1517	97	8
Knyszyn	4750	2377	2373	100	37
miasto city	2744	1378	1366	99	116
wieś rural areas	2006	999	1007	101	19
Mońki	14874	7241	7633	105	92
miasto city	9984	4754	5230	110	1303
wieś rural areas	4890	2487	2403	97	32
Gminy wiejskie: Rural gminas:					
Jasionówka	2765	1388	1377	99	29
Jaświły	4847	2494	2353	94	28
Krypno	3973	1981	1992	101	35
Trzcianne	4271	2175	2096	96	13
Powiat sejneński	**19914**	**9927**	**9987**	**101**	**23**
Gmina miejska: Urban gmina:					
Sejny	5260	2483	2777	112	1171
Gminy wiejskie: Rural gminas:					
Giby	2694	1348	1346	100	8
Krasnopol	3792	1940	1852	95	22
Puńsk	4161	2086	2075	99	30
Sejny	4007	2070	1937	94	18
Powiat suwalski	**35674**	**18237**	**17437**	**96**	**27**
Gminy wiejskie: Rural gminas:					
Bakałarzewo	3104	1604	1500	94	25
Filipów	4292	2195	2097	96	28
Jeleniewo	3149	1630	1519	93	24
Przerośl	2919	1487	1432	96	24
Raczki	5907	3017	2890	96	42
Rutka-Tartak	2322	1174	1148	98	22
Suwałki	7739	3943	3796	96	29
Szypliszki	3901	1987	1914	96	25
Wiżajny	2341	1200	1141	95	21
Miasto na prawach powiatu Suwałki City with powiat status	**69758**	**33348**	**36410**	**109**	**1065**

Tablica 3. Ludność według płci i wieku w 2019 r. Stan w dniu 31 grudnia
Table 3. Population by sex and age in 2019 As of 31st December

Wiek Age	Ogółem Grand total			Miasta Urban areas			Wieś Rural areas		
	ogółem grand total	mężczyźni males	kobiety females	razem total	mężczyźni males	kobiety females	razem total	mężczyźni males	kobiety females
OGÓŁEM TOTAL	**1178353**	**574218**	**604135**	**716923**	**340982**	**375941**	**461430**	**233236**	**228194**
0–4 lata	57351	29324	28027	36640	18740	17900	20711	10584	10127
0	11071	5674	5397	7158	3648	3510	3913	2026	1887
1	11785	5969	5816	7594	3839	3755	4191	2130	2061
2	12109	6188	5921	7869	4032	3837	4240	2156	2084
3	11461	5899	5562	7177	3688	3489	4284	2211	2073
4	10925	5594	5331	6842	3533	3309	4083	2061	2022
5–9	55829	28960	26869	33661	17379	16282	22168	11581	10587
5	10970	5769	5201	6643	3482	3161	4327	2287	2040
6	10462	5343	5119	6332	3217	3115	4130	2126	2004
7	11146	5855	5291	6690	3484	3206	4456	2371	2085
8	11242	5781	5461	6669	3463	3206	4573	2318	2255
9	12009	6212	5797	7327	3733	3594	4682	2479	2203
10–14	59572	30508	29064	34948	17850	17098	24624	12658	11966
10	12689	6473	6216	7547	3863	3684	5142	2610	2532
11	12505	6455	6050	7444	3811	3633	5061	2644	2417
12	11783	6050	5733	6816	3500	3316	4967	2550	2417
13	11439	5928	5511	6581	3389	3192	4858	2539	2319
14	11156	5602	5554	6560	3287	3273	4596	2315	2281
15–19	56385	28789	27596	33601	16870	16731	22784	11919	10865
15	10823	5548	5275	6505	3258	3247	4318	2290	2028
16	10871	5512	5359	6485	3219	3266	4386	2293	2093
17	11324	5810	5514	6919	3477	3442	4405	2333	2072
18	11509	5838	5671	6967	3515	3452	4542	2323	2219
19	11858	6081	5777	6725	3401	3324	5133	2680	2453
20–24	66553	34066	32487	35897	18340	17557	30656	15726	14930
20	12055	6153	5902	6660	3402	3258	5395	2751	2644
21	12588	6439	6149	6935	3544	3391	5653	2895	2758
22	13395	6969	6426	7376	3830	3546	6019	3139	2880
23	14123	7164	6959	7646	3841	3805	6477	3323	3154
24	14392	7341	7051	7280	3723	3557	7112	3618	3494
25–29	83429	43108	40321	48495	24492	24003	34934	18616	16318
25	15451	7873	7578	8398	4210	4188	7053	3663	3390
26	16292	8427	7865	9085	4653	4432	7207	3774	3433
27	16930	8698	8232	9724	4852	4872	7206	3846	3360
28	17374	9003	8371	10510	5259	5251	6864	3744	3120
29	17382	9107	8275	10778	5518	5260	6604	3589	3015

Tablica 3. Ludność według płci i wieku w 2019 r. (cd.)
Stan w dniu 31 grudnia
Table 3. Population by sex and age in 2019 (cont.)
As of 31st December

Wiek Age	Ogółem Grand total			Miasta Urban areas			Wieś Rural areas		
	ogółem grand total	mężczyźni males	kobiety females	razem total	mężczyźni males	kobiety females	razem total	mężczyźni males	kobiety females
30–34	90766	47260	43506	58323	29735	28588	32443	17525	14918
30	17393	9000	8393	11021	5555	5466	6372	3445	2927
31	17906	9310	8596	11450	5818	5632	6456	3492	2964
32	17829	9286	8543	11398	5788	5610	6431	3498	2933
33	18544	9685	8859	11985	6149	5836	6559	3536	3023
34	19094	9979	9115	12469	6425	6044	6625	3554	3071
35–39	94078	48682	45396	60541	30809	29732	33537	17873	15664
35	19507	10199	9308	12671	6512	6159	6836	3687	3149
36	19848	10363	9485	12860	6625	6235	6988	3738	3250
37	18926	9795	9131	12242	6222	6020	6684	3573	3111
38	17975	9206	8769	11490	5760	5730	6485	3446	3039
39	17822	9119	8703	11278	5690	5588	6544	3429	3115
40–44	86410	43992	42418	54072	27076	26996	32338	16916	15422
40	17996	9196	8800	11457	5730	5727	6539	3466	3073
41	17403	8839	8564	11044	5575	5469	6359	3264	3095
42	16836	8652	8184	10541	5342	5199	6295	3310	2985
43	17454	8887	8567	10868	5400	5468	6586	3487	3099
44	16721	8418	8303	10162	5029	5133	6559	3389	3170
45–49	79059	39811	39248	47168	23054	24114	31891	16757	15134
45	16355	8254	8101	9892	4855	5037	6463	3399	3064
46	16223	8174	8049	9706	4757	4949	6517	3417	3100
47	15762	8017	7745	9428	4697	4731	6334	3320	3014
48	15547	7747	7800	9208	4432	4776	6339	3315	3024
49	15172	7619	7553	8934	4313	4621	6238	3306	2932
50–54	74892	37392	37500	44309	20971	23338	30583	16421	14162
50	14894	7414	7480	8740	4138	4602	6154	3276	2878
51	14939	7412	7527	8845	4150	4695	6094	3262	2832
52	14979	7515	7464	8800	4187	4613	6179	3328	2851
53	15069	7548	7521	8997	4275	4722	6072	3273	2799
54	15011	7503	7508	8927	4221	4706	6084	3282	2802
55–59	80209	39328	40881	49679	22954	26725	30530	16374	14156
55	15663	7751	7912	9505	4430	5075	6158	3321	2837
56	15819	7734	8085	9711	4442	5269	6108	3292	2816
57	15853	7860	7993	9744	4579	5165	6109	3281	2828
58	16024	7772	8252	10054	4602	5452	5970	3170	2800
59	16850	8211	8639	10665	4901	5764	6185	3310	2875

Tablica 3. Ludność według płci i wieku w 2019 r. (cd.)
Stan w dniu 31 grudnia
Table 3. Population by sex and age in 2019 (cont.)
As of 31st December

Wiek Age	Ogółem Grand total			Miasta Urban areas			Wieś Rural areas		
	ogółem grand total	mężczyźni males	kobiety females	razem total	mężczyźni males	kobiety females	razem total	mężczyźni males	kobiety females
60–64	84201	40413	43788	54792	24697	30095	29409	15716	13693
60	17342	8416	8926	11114	5022	6092	6228	3394	2834
61	17277	8355	8922	11192	5049	6143	6085	3306	2779
62	17441	8438	9003	11482	5244	6238	5959	3194	2765
63	16292	7801	8491	10652	4809	5843	5640	2992	2648
64	15849	7403	8446	10352	4573	5779	5497	2830	2667
65–69	67632	30829	36803	43642	18968	24674	23990	11861	12129
65	14841	7152	7689	9509	4385	5124	5332	2767	2565
66	14072	6540	7532	9107	3992	5115	4965	2548	2417
67	13479	6031	7448	8786	3719	5067	4693	2312	2381
68	12976	5720	7256	8420	3544	4876	4556	2176	2380
69	12264	5386	6878	7820	3328	4492	4444	2058	2386
70–74	48387	20120	28267	30089	12152	17937	18298	7968	10330
70	11682	4940	6742	7370	2992	4378	4312	1948	2364
71	11335	4871	6464	7129	2961	4168	4206	1910	2296
72	9710	3983	5727	6106	2414	3692	3604	1569	2035
73	8445	3441	5004	5157	2055	3102	3288	1386	1902
74	7215	2885	4330	4327	1730	2597	2888	1155	1733
75–79	34415	13083	21332	19627	7197	12430	14788	5886	8902
75	6909	2733	4176	4050	1560	2490	2859	1173	1686
76	6972	2688	4284	4013	1489	2524	2959	1199	1760
77	7081	2723	4358	3988	1475	2513	3093	1248	1845
78	6772	2545	4227	3833	1391	2442	2939	1154	1785
79	6681	2394	4287	3743	1282	2461	2938	1112	1826
80–84	29549	10111	19438	16423	5410	11013	13126	4701	8425
80	6394	2254	4140	3605	1226	2379	2789	1028	1761
81	6338	2204	4134	3489	1169	2320	2849	1035	1814
82	5937	2046	3891	3343	1098	2245	2594	948	1646
83	5761	1885	3876	3180	1011	2169	2581	874	1707
84	5119	1722	3397	2806	906	1900	2313	816	1497
85–89	19507	5902	13605	10011	3012	6999	9496	2890	6606
90–94	8213	2108	6105	3994	1063	2931	4219	1045	3174
95–99	1705	393	1312	887	195	692	818	198	620
100 lat i więcej and more	211	39	172	124	18	106	87	21	66

Tablica 3. Ludność według płci i wieku w 2019 r. (dok.)
Stan w dniu 31 grudnia
Table 3. Population by sex and age in 2019 (cont.)
As of 31st December

Wiek Age	Ogółem Grand total			Miasta Urban areas			Wieś Rural areas		
	ogółem grand total	mężczyźni males	kobiety females	razem total	mężczyźni males	kobiety females	razem total	mężczyźni males	kobiety females
Wiek przedprodukcyjny Pre-working age	205770	105662	100108	125158	63923	61235	80612	41739	38873
Wiek produkcyjny Working age	719176	385971	333205	436873	229044	207829	282303	156927	125376
mężczyźni 18–64 lata males	385971	385971	.	229044	229044	.	156927	156927	.
kobiety 18–59 lat females	333205	.	333205	207829	.	207829	125376	.	125376
mobilny 18–44 lata mobile	444603	229027	215576	271020	137368	133652	173583	91659	81924
niemobilny non-mobile	274573	156944	117629	165853	91676	74177	108720	65268	43452
mężczyźni 45–64 lata males	156944	156944	.	91676	91676	.	65268	65268	.
kobiety 45–59 lat females	117629	.	117629	74177	.	74177	43452	.	43452
Wiek poprodukcyjny Post-working age	253407	82585	170822	154892	48015	106877	98515	34570	63945
mężczyźni 65 lat i więcej males 65 and more	82585	82585	.	48015	48015	.	34570	34570	.
kobiety 60 lat i więcej females 60 and more	170822	.	170822	106877	.	106877	63945	.	63945
Biologiczne grupy wieku Biological age groups									
0–14 lat	172752	88792	83960	105249	53969	51280	67503	34823	32680
15–64	795982	402841	393141	486877	238998	247879	309105	163843	145262
65 lat i więcej and more	209619	82585	127034	124797	48015	76782	84822	34570	50252
Edukacyjne grupy wieku Educational age groups									
3–6 lat	43818	22605	21213	26994	13920	13074	16824	8685	8139
7–12	71374	36826	34548	42493	21854	20639	28881	14972	13909
13–15	33418	17078	16340	19646	9934	9712	13772	7144	6628
16–18	33704	17160	16544	20371	10211	10160	13333	6949	6384
19–24 lata	78411	40147	38264	42622	21741	20881	35789	18406	17383
Kobiety w wieku 15–49 lat Females at age 15–49	270972	.	270972	167721	.	167721	103251	.	103251

Tablica 4. Ludność według płci, wieku oraz podregionów w 2019 r. Stan w dniu 31 grudnia

Table 4. Population by sex, age and subregions in 2019 As of 31st December

Podregiony Subregions / Wiek Age	Ogółem Grand total			Miasta Urban areas			Wieś Rural areas		
	ogółem grand total	mężczyźni males	kobiety females	razem total	mężczyźni males	kobiety females	razem total	mężczyźni males	kobiety females
BIAŁOSTOCKI	**513851**	**246467**	**267384**	**381081**	**180017**	**201064**	**132770**	**66450**	**66320**
0–4 lata	26691	13642	13049	20615	10561	10054	6076	3081	2995
5–9	24877	12902	11975	18157	9383	8774	6720	3519	3201
10–14	25555	12989	12566	18294	9316	8978	7261	3673	3588
15–19	23663	11984	11679	17113	8662	8451	6550	3322	3228
20–24	25507	13048	12459	17434	8905	8529	8073	4143	3930
25–29	34616	17396	17220	25119	12358	12761	9497	5038	4459
30–34	41946	21248	20698	32429	16224	16205	9517	5024	4493
35–39	43851	22287	21564	33498	16930	16568	10353	5357	4996
40–44	39729	19952	19777	29801	14843	14958	9928	5109	4819
45–49	35135	17547	17588	25608	12560	13048	9527	4987	4540
50–54	31941	15645	16296	22890	10834	12056	9051	4811	4240
55–59	33351	16071	17280	24379	11297	13082	8972	4774	4198
60–64	36533	17036	19497	27942	12485	15457	8591	4551	4040
65–69	29777	13069	16708	23010	9798	13212	6767	3271	3496
70–74	21226	8558	12668	16287	6399	9888	4939	2159	2780
75–79	14875	5533	9342	11086	4038	7048	3789	1495	2294
80–84	12503	4184	8319	9098	3023	6075	3405	1161	2244
85 lat i więcej and more	12075	3376	8699	8321	2401	5920	3754	975	2779
Wiek przedprodukcyjny Pre-working age	91219	46647	44572	67311	34422	32889	23908	12225	11683
Wiek produkcyjny Working age	312679	165100	147579	230511	119936	110575	82168	45164	37004
mężczyźni 18–64 lata males	165100	165100	.	119936	119936	.	45164	45164	.
kobiety 18–59 lat females	147579	.	147579	110575	.	110575	37004	.	37004
mobilny 18–44 lata mobile	195216	98801	96415	145149	72760	72389	50067	26041	24026
niemobilny non-mobile	117463	66299	51164	85362	47176	38186	32101	19123	12978
mężczyźni 45–64 lata males	66299	66299	.	47176	47176	.	19123	19123	.
kobiety 45–59 lat females	51164	.	51164	38186	.	38186	12978	.	12978
Wiek poprodukcyjny Post-working age	109953	34720	75233	83259	25659	57600	26694	9061	17633
mężczyźni 65 lat i więcej males 65 and more	34720	34720	.	25659	25659	.	9061	9061	.
kobiety 60 lat i więcej females 60 and more	75233	.	75233	57600	.	57600	17633	.	17633

Tablica 4. Ludność według płci, wieku oraz podregionów w 2019 r. (cd.)
Stan w dniu 31 grudnia
Table 4. Population by sex, age and subregions in 2019 (cont.)
As of 31st December

Podregiony Subregions Wiek Age	Ogółem Grand total			Miasta Urban areas			Wieś Rural areas		
	ogółem grand total	mężczyźni males	kobiety females	razem total	mężczyźni males	kobiety females	razem total	mężczyźni males	kobiety females
BIAŁOSTOCKI (dok.) (cont.)									
Biologiczne grupy wieku Biological age groups									
0–14 lat	77123	39533	37590	57066	29260	27806	20057	10273	9784
15–64	346272	172214	174058	256213	125098	131115	90059	47116	42943
65 lat i więcej and more	90456	34720	55736	67802	25659	42143	22654	9061	13593
Edukacyjne grupy wieku Educational age groups									
3–6 lat	19911	10229	9682	14787	7592	7195	5124	2637	2487
7–12	31221	16163	15058	22613	11701	10912	8608	4462	4146
13–15	14129	7087	7042	10091	5070	5021	4038	2017	2021
16–18	14361	7237	7124	10488	5289	5199	3873	1948	1925
19–24 lata	30232	15490	14742	20773	10629	10144	9459	4861	4598
Kobiety w wieku 15–49 lat Females at age 15–49	120985	.	120985	90520	.	90520	30465	.	30465
ŁOMŻYŃSKI	**393466**	**194329**	**199137**	**186959**	**89678**	**97281**	**206507**	**104651**	**101856**
0–4 lata	17837	9085	8752	8713	4392	4321	9124	4693	4431
5–9	18247	9488	8759	8618	4464	4154	9629	5024	4605
10–14	19678	10086	9592	8971	4572	4399	10707	5514	5193
15–19	19181	9854	9327	8985	4455	4530	10196	5399	4797
20–24	23858	12209	11649	10054	5134	4920	13804	7075	6729
25–29	28370	14989	13381	12679	6645	6034	15691	8344	7347
30–34	28396	15180	13216	14372	7540	6832	14024	7640	6384
35–39	29489	15678	13811	15133	7870	7263	14356	7808	6548
40–44	27400	14183	13217	13260	6695	6565	14140	7488	6652
45–49	25601	13045	12556	11722	5725	5997	13879	7320	6559
50–54	25226	12877	12349	11773	5544	6229	13453	7333	6120
55–59	27956	13948	14008	14456	6657	7799	13500	7291	6209
60–64	28801	14108	14693	15635	7068	8567	13166	7040	6126
65–69	22801	10761	12040	11857	5305	6552	10944	5456	5488
70–74	16390	6965	9425	7764	3267	4497	8626	3698	4928
75–79	12458	4873	7585	5008	1903	3105	7450	2970	4480
80–84	10736	3796	6940	4212	1378	2834	6524	2418	4106
85 lat i więcej and more	11041	3204	7837	3747	1064	2683	7294	2140	5154

Tablica 4. Ludność według płci, wieku oraz podregionów w 2019 r. (cd.)
Stan w dniu 31 grudnia
Table 4. Population by sex, age and subregions in 2019 (cont.)
As of 31st December

Podregiony Subregions Wiek Age	Ogółem Grand total			Miasta Urban areas			Wieś Rural areas		
	ogółem grand total	mężczyźni males	kobiety females	razem total	mężczyźni males	kobiety females	razem total	mężczyźni males	kobiety females
ŁOMŻYŃSKI (dok.) (cont.)									
Wiek przedprodukcyjny Pre-working age	66779	34350	32429	31566	16038	15528	35213	18312	16901
Wiek produkcyjny Working age	238568	130380	108188	114238	60723	53515	124330	69657	54673
mężczyźni 18–64 lata males	130380	130380	.	60723	60723	.	69657	69657	.
kobiety 18–59 lat females	108188	.	108188	53515	.	53515	54673	.	54673
mobilny 18–44 lata mobile	145677	76402	69275	69219	35729	33490	76458	40673	35785
niemobilny non-mobile	92891	53978	38913	45019	24994	20025	47872	28984	18888
mężczyźni 45–64 lata males	53978	53978	.	24994	24994	.	28984	28984	.
kobiety 45–59 lat females	38913	.	38913	20025	.	20025	18888	.	18888
Wiek poprodukcyjny Post-working age	88119	29599	58520	41155	12917	28238	46964	16682	30282
mężczyźni 65 lat i więcej males 65 and more	29599	29599	.	12917	12917	.	16682	16682	.
kobiety 60 lat i więcej females 60 and more	58520	.	58520	28238	.	28238	30282	.	30282
Biologiczne grupy wieku Biological age groups									
0–14 lat	55762	28659	27103	26302	13428	12874	29460	15231	14229
15–64	264278	136071	128207	128069	63333	64736	136209	72738	63471
65 lat i więcej and more	73426	29599	43827	32588	12917	19671	40838	16682	24156
Edukacyjne grupy wieku Educational age groups									
3–6 lat	13999	7276	6723	6763	3514	3249	7236	3762	3474
7–12	23414	12027	11387	10828	5534	5294	12586	6493	6093
13–15	11167	5770	5397	5169	2608	2561	5998	3162	2836
16–18	11326	5821	5505	5347	2663	2684	5979	3158	2821
19–24 lata	28077	14356	13721	11922	6045	5877	16155	8311	7844
Kobiety w wieku 15–49 lat Females at age 15–49	87157	.	87157	42141	.	42141	45016	.	45016

Tablica 4. Ludność według płci, wieku oraz podregionów w 2019 r. (cd.)
Stan w dniu 31 grudnia
Table 4. Population by sex, age and subregions in 2019 (cont.)
As of 31st December

Podregiony Subregions Wiek Age	Ogółem Grand total			Miasta Urban areas			Wieś Rural areas		
	ogółem grand total	mężczyźni males	kobiety females	razem total	mężczyźni males	kobiety females	razem total	mężczyźni males	kobiety females
SUWALSKI	**271036**	**133422**	**137614**	**148883**	**71287**	**77596**	**122153**	**62135**	**60018**
0–4 lata	12823	6597	6226	7312	3787	3525	5511	2810	2701
5–9	12705	6570	6135	6886	3532	3354	5819	3038	2781
10–14	14339	7433	6906	7683	3962	3721	6656	3471	3185
15–19	13541	6951	6590	7503	3753	3750	6038	3198	2840
20–24	17188	8809	8379	8409	4301	4108	8779	4508	4271
25–29	20443	10723	9720	10697	5489	5208	9746	5234	4512
30–34	20424	10832	9592	11522	5971	5551	8902	4861	4041
35–39	20738	10717	10021	11910	6009	5901	8828	4708	4120
40–44	19281	9857	9424	11011	5538	5473	8270	4319	3951
45–49	18323	9219	9104	9838	4769	5069	8485	4450	4035
50–54	17725	8870	8855	9646	4593	5053	8079	4277	3802
55–59	18902	9309	9593	10844	5000	5844	8058	4309	3749
60–64	18867	9269	9598	11215	5144	6071	7652	4125	3527
65–69	15054	6999	8055	8775	3865	4910	6279	3134	3145
70–74	10771	4597	6174	6038	2486	3552	4733	2111	2622
75–79	7082	2677	4405	3533	1256	2277	3549	1421	2128
80–84	6310	2131	4179	3113	1009	2104	3197	1122	2075
85 lat i więcej and more	6520	1862	4658	2948	823	2125	3572	1039	2533
Wiek przedprodukcyjny Pre-working age	47772	24665	23107	26281	13463	12818	21491	11202	10289
Wiek produkcyjny Working age	167929	90491	77438	92124	48385	43739	75805	42106	33699
mężczyźni 18–64 lata males	90491	90491	.	48385	48385	.	42106	42106	.
kobiety 18–59 lat females	77438	.	77438	43739	.	43739	33699	.	33699
mobilny 18–44 lata mobile	103710	53824	49886	56652	28879	27773	47058	24945	22113
niemobilny non-mobile	64219	36667	27552	35472	19506	15966	28747	17161	11586
mężczyźni 45–64 lata males	36667	36667	.	19506	19506	.	17161	17161	.
kobiety 45–59 lat females	27552	.	27552	15966	.	15966	11586	.	11586
Wiek poprodukcyjny Post-working age	55335	18266	37069	30478	9439	21039	24857	8827	16030
mężczyźni 65 lat i więcej males 65 and more	18266	18266	.	9439	9439	.	8827	8827	.
kobiety 60 lat i więcej females 60 and more	37069	.	37069	21039	.	21039	16030	.	16030

Tablica 4. Ludność według płci, wieku oraz podregionów w 2019 r. (dok.) Stan w dniu 31 grudnia
Table 4. Population by sex, age and subregions in 2019 (cont.) As of 31st December

Podregiony Subregions Wiek Age	Ogółem Grand total			Miasta Urban areas			Wieś Rural areas		
	ogółem grand total	mężczyźni males	kobiety females	razem total	mężczyźni males	kobiety females	razem total	mężczyźni males	kobiety females
SUWALSKI (dok.) (cont.)									
Biologiczne grupy wieku Biological age groups									
0–14 lat	39867	20600	19267	21881	11281	10600	17986	9319	8667
15–64	185432	94556	90876	102595	50567	52028	82837	43989	38848
65 lat i więcej and more	45737	18266	27471	24407	9439	14968	21330	8827	12503
Edukacyjne grupy wieku Educational age groups									
3–6 lat	9908	5100	4808	5444	2814	2630	4464	2286	2178
7–12	16739	8636	8103	9052	4619	4433	7687	4017	3670
13–15	8122	4221	3901	4386	2256	2130	3736	1965	1771
16–18	8017	4102	3915	4536	2259	2277	3481	1843	1638
19–24 lata	20102	10301	9801	9927	5067	4860	10175	5234	4941
Kobiety w wieku 15–49 lat Females at age 15–49	62830	.	62830	35060	.	35060	27770	.	27770

Tablica 5. Ludność według płci, wieku oraz powiatów w 2019 r. Stan w dniu 31 grudnia
Table 5. Population by sex, age and powiats in 2019 As of 31st December

Powiaty Powiats Wiek Age	Ogółem Grand total			Miasta Urban areas			Wieś Rural areas		
	ogółem grand total	mężczyźni males	kobiety females	razem total	mężczyźni males	kobiety females	razem total	mężczyźni males	kobiety females
AUGUSTOWSKI	**58068**	**28432**	**29636**	**32463**	**15401**	**17062**	**25605**	**13031**	**12574**
0–4 lata	2583	1312	1271	1506	772	734	1077	540	537
5–9	2648	1399	1249	1414	727	687	1234	672	562
10–14	3030	1536	1494	1614	831	783	1416	705	711
15–19	2855	1498	1357	1580	829	751	1275	669	606
20–24	3635	1813	1822	1748	859	889	1887	954	933
25–29	4248	2229	2019	2243	1157	1086	2005	1072	933
30–34	4227	2241	1986	2346	1205	1141	1881	1036	845
35–39	4352	2211	2141	2508	1262	1246	1844	949	895
40–44	4195	2147	2048	2416	1213	1203	1779	934	845
45–49	4090	2072	2018	2334	1128	1206	1756	944	812
50–54	3888	1965	1923	2174	1034	1140	1714	931	783
55–59	4046	2003	2043	2394	1099	1295	1652	904	748
60–64	3913	1907	2006	2373	1091	1282	1540	816	724
65–69	3267	1491	1776	1938	832	1106	1329	659	670
70–74	2469	1030	1439	1437	549	888	1032	481	551
75–79	1615	610	1005	910	334	576	705	276	429
80–84	1537	534	1003	778	264	514	759	270	489
85 lat i więcej and more	1470	434	1036	750	215	535	720	219	501

Tablica 5. Ludność według płci, wieku oraz powiatów w 2019 r. (cd.)
Stan w dniu 31 grudnia
Table 5. Population by sex, age and powiats in 2019 (cont.)
As of 31st December

Powiaty Powiats Wiek Age	Ogółem Grand total			Miasta Urban areas			Wieś Rural areas		
	ogółem grand total	mężczyźni males	kobiety females	razem total	mężczyźni males	kobiety females	razem total	mężczyźni males	kobiety females
AUGUSTOWSKI (dok.) (cont.)									
Wiek przedprodukcyjny Pre-working age	9932	5122	4810	5462	2814	2648	4470	2308	2162
Wiek produkcyjny Working age	35772	19211	16561	19906	10393	9513	15866	8818	7048
mężczyźni 18–64 lata males	19211	19211	.	10393	10393	.	8818	8818	.
kobiety 18–59 lat females	16561	.	16561	9513	.	9513	7048	.	7048
mobilny 18–44 lata mobile	21841	11264	10577	11913	6041	5872	9928	5223	4705
niemobilny non-mobile	13931	7947	5984	7993	4352	3641	5938	3595	2343
mężczyźni 45–64 lata males	7947	7947	.	4352	4352	.	3595	3595	.
kobiety 45–59 lat females	5984	.	5984	3641	.	3641	2343	.	2343
Wiek poprodukcyjny Post-working age	12364	4099	8265	7095	2194	4901	5269	1905	3364
mężczyźni 65 lat i więcej males 65 and more	4099	4099	.	2194	2194	.	1905	1905	.
kobiety 60 lat i więcej females 60 and more	8265	.	8265	4901	.	4901	3364	.	3364
Biologiczne grupy wieku Biological age groups									
0–14 lat	8261	4247	4014	4534	2330	2204	3727	1917	1810
15–64	39449	20086	19363	22116	10877	11239	17333	9209	8124
65 lat i więcej and more	10358	4099	6259	5813	2194	3619	4545	1905	2640
Edukacyjne grupy wieku Educational age groups									
3–6 lat	2019	1069	950	1109	583	526	910	486	424
7–12	3497	1786	1711	1860	947	913	1637	839	798
13–15	1743	920	823	971	516	455	772	404	368
16–18	1683	874	809	921	479	442	762	395	367
19–24 lata	4247	2133	2114	2084	1035	1049	2163	1098	1065
Kobiety w wieku 15–49 lat Females at age 15–49	13391	.	13391	7522	.	7522	5869	.	5869
BIAŁOSTOCKI	**149611**	**73826**	**75785**	**55412**	**26849**	**28563**	**94199**	**46977**	**47222**
0–4 lata	7380	3742	3638	2795	1430	1365	4585	2312	2273
5–9	7530	3919	3611	2534	1303	1231	4996	2616	2380
10–14	8194	4148	4046	2861	1437	1424	5333	2711	2622
15–19	7189	3625	3564	2494	1236	1258	4695	2389	2306
20–24	8411	4349	4062	2914	1525	1389	5497	2824	2673
25–29	10430	5426	5004	3882	1983	1899	6548	3443	3105
30–34	11400	5948	5452	4506	2353	2153	6894	3595	3299
35–39	12244	6297	5947	4695	2473	2222	7549	3824	3725

Tablica 5. Ludność według płci, wieku oraz powiatów w 2019 r. (cd.)
Stan w dniu 31 grudnia
Table 5. Population by sex, age and powiats in 2019 (cont.)
As of 31st December

Powiaty Powiats Wiek Age	Ogółem Grand total			Miasta Urban areas			Wieś Rural areas		
	ogółem grand total	mężczyźni males	kobiety females	razem total	mężczyźni males	kobiety females	razem total	mężczyźni males	kobiety females
BIAŁOSTOCKI (dok.) (cont.)									
40–44	11658	5958	5700	4256	2187	2069	7402	3771	3631
45–49	10430	5365	5065	3631	1828	1803	6799	3537	3262
50–54	9700	4892	4808	3382	1620	1762	6318	3272	3046
55–59	10107	5106	5001	3759	1786	1973	6348	3320	3028
60–64	10203	5054	5149	4160	1890	2270	6043	3164	2879
65–69	8189	3830	4359	3425	1529	1896	4764	2301	2463
70–74	5795	2527	3268	2383	1021	1362	3412	1506	1906
75–79	3951	1573	2378	1470	569	901	2481	1004	1477
80–84	3342	1151	2191	1210	384	826	2132	767	1365
85 lat i więcej and more	3458	916	2542	1055	295	760	2403	621	1782
Wiek przedprodukcyjny Pre-working age	27366	13937	13429	9629	4874	4755	17737	9063	8674
Wiek produkcyjny Working age	92361	49892	42469	33970	18177	15793	58391	31715	26676
mężczyźni 18–64 lata males	49892	49892	.	18177	18177	.	31715	31715	.
kobiety 18–59 lat females	42469	.	42469	15793	.	15793	26676	.	26676
mobilny 18–44 lata mobile	57070	29475	27595	21308	11053	10255	35762	18422	17340
niemobilny non-mobile	35291	20417	14874	12662	7124	5538	22629	13293	9336
mężczyźni 45–64 lata males	20417	20417	.	7124	7124	.	13293	13293	.
kobiety 45–59 lat females	14874	.	14874	5538	.	5538	9336	.	9336
Wiek poprodukcyjny Post-working age	29884	9997	19887	11813	3798	8015	18071	6199	11872
mężczyźni 65 lat i więcej males 65 and more	9997	9997	.	3798	3798	.	6199	6199	.
kobiety 60 lat i więcej females 60 and more	19887	.	19887	8015	.	8015	11872	.	11872
Biologiczne grupy wieku Biological age groups									
0–14 lat	23104	11809	11295	8190	4170	4020	14914	7639	7275
15–64	101772	52020	49752	37679	18881	18798	64093	33139	30954
65 lat i więcej and more	24735	9997	14738	9543	3798	5745	15192	6199	8993
Edukacyjne grupy wieku Educational age groups									
3–6 lat	5939	3067	2872	2106	1104	1002	3833	1963	1870
7–12	9769	5032	4737	3340	1694	1646	6429	3338	3091
13–15	4441	2233	2208	1495	747	748	2946	1486	1460
16–18	4278	2100	2178	1519	715	804	2759	1385	1374
19–24 lata	9903	5144	4759	3438	1807	1631	6465	3337	3128
Kobiety w wieku 15–49 lat Females at age 15–49	34794	.	34794	12793	.	12793	22001	.	22001

Tablica 5. Ludność według płci, wieku oraz powiatów w 2019 r. (cd.)
Stan w dniu 31 grudnia
Table 5. Population by sex, age and powiats in 2019 (cont.)
As of 31st December

Powiaty Powiats Wiek Age	Ogółem Grand total			Miasta Urban areas			Wieś Rural areas		
	ogółem grand total	mężczyźni males	kobiety females	razem total	mężczyźni males	kobiety females	razem total	mężczyźni males	kobiety females
BIELSKI	**54353**	**26927**	**27426**	**29015**	**14022**	**14993**	**25338**	**12905**	**12433**
0–4 lata	2335	1207	1128	1317	666	651	1018	541	477
5–9	2475	1298	1177	1374	720	654	1101	578	523
10–14	2590	1377	1213	1356	720	636	1234	657	577
15–19	2421	1181	1240	1313	612	701	1108	569	539
20–24	3030	1546	1484	1511	782	729	1519	764	755
25–29	3698	1986	1712	1928	1014	914	1770	972	798
30–34	3905	2117	1788	2379	1277	1102	1526	840	686
35–39	3846	2046	1800	2243	1146	1097	1603	900	703
40–44	3581	1897	1684	1917	982	935	1664	915	749
45–49	3350	1755	1595	1771	896	875	1579	859	720
50–54	3419	1737	1682	1864	864	1000	1555	873	682
55–59	3974	2027	1947	2408	1121	1287	1566	906	660
60–64	4032	2002	2030	2423	1097	1326	1609	905	704
65–69	3251	1573	1678	1824	845	979	1427	728	699
70–74	2458	1023	1435	1208	499	709	1250	524	726
75–79	2188	872	1316	891	358	533	1297	514	783
80–84	1797	637	1160	686	233	453	1111	404	707
85 lat i więcej and more	2003	646	1357	602	190	412	1401	456	945
Wiek przedprodukcyjny Pre-working age	8836	4582	4254	4844	2480	2364	3992	2102	1890
Wiek produkcyjny Working age	31790	17594	14196	17634	9417	8217	14156	8177	5979
mężczyźni 18–64 lata males	17594	17594	.	9417	9417	.	8177	8177	.
kobiety 18–59 lat females	14196	.	14196	8217	.	8217	5979	.	5979
mobilny 18–44 lata mobile	19045	10073	8972	10494	5439	5055	8551	4634	3917
niemobilny non-mobile	12745	7521	5224	7140	3978	3162	5605	3543	2062
mężczyźni 45–64 lata males	7521	7521	.	3978	3978	.	3543	3543	.
kobiety 45–59 lat females	5224	.	5224	3162	.	3162	2062	.	2062
Wiek poprodukcyjny Post-working age	13727	4751	8976	6537	2125	4412	7190	2626	4564
mężczyźni 65 lat i więcej males 65 and more	4751	4751	.	2125	2125	.	2626	2626	.
kobiety 60 lat i więcej females 60 and more	8976	.	8976	4412	.	4412	4564	.	4564

Tablica 5. Ludność według płci, wieku oraz powiatów w 2019 r. (cd.)
Stan w dniu 31 grudnia
Table 5. Population by sex, age and powiats in 2019 (cont.)
As of 31st December

Powiaty Powiats Wiek Age	Ogółem Grand total			Miasta Urban areas			Wieś Rural areas		
	ogółem grand total	mężczyźni males	kobiety females	razem total	mężczyźni males	kobiety females	razem total	mężczyźni males	kobiety females
BIELSKI (dok.) (cont.)									
Biologiczne grupy wieku Biological age groups									
0–14 lat	7400	3882	3518	4047	2106	1941	3353	1776	1577
15–64	35256	18294	16962	19757	9791	9966	15499	8503	6996
65 lat i więcej and more	11697	4751	6946	5211	2125	3086	6486	2626	3860
Edukacyjne grupy wieku Educational age groups									
3–6 lat	1852	981	871	1052	551	501	800	430	370
7–12	3128	1646	1482	1675	875	800	1453	771	682
13–15	1451	765	686	785	405	380	666	360	306
16–18	1451	703	748	805	380	425	646	323	323
19–24 lata	3529	1781	1748	1749	882	867	1780	899	881
Kobiety w wieku 15–49 lat Females at age 15–49	11303	.	11303	6353	.	6353	4950	.	4950
GRAJEWSKI	**47210**	**23419**	**23791**	**26826**	**13087**	**13739**	**20384**	**10332**	**10052**
0–4 lata	2186	1125	1061	1248	665	583	938	460	478
5–9	2217	1142	1075	1163	590	573	1054	552	502
10–14	2549	1370	1179	1377	726	651	1172	644	528
15–19	2193	1144	1049	1231	629	602	962	515	447
20–24	3138	1628	1510	1583	832	751	1555	796	759
25–29	3481	1858	1623	1951	1049	902	1530	809	721
30–34	3428	1812	1616	2002	1066	936	1426	746	680
35–39	3738	1987	1751	2267	1188	1079	1471	799	672
40–44	3462	1768	1694	2056	1039	1017	1406	729	677
45–49	3196	1596	1600	1761	863	898	1435	733	702
50–54	3111	1571	1540	1742	857	885	1369	714	655
55–59	3283	1619	1664	1923	892	1031	1360	727	633
60–64	3373	1662	1711	2103	989	1114	1270	673	597
65–69	2587	1227	1360	1599	722	877	988	505	483
70–74	1919	797	1122	1141	465	676	778	332	446
75–79	1257	492	765	624	213	411	633	279	354
80–84	1001	326	675	545	158	387	456	168	288
85 lat i więcej and more	1091	295	796	510	144	366	581	151	430

Tablica 5. Ludność według płci, wieku oraz powiatów w 2019 r. (cd.)
Stan w dniu 31 grudnia
Table 5. Population by sex, age and powiats in 2019 (cont.)
As of 31st December

Powiaty Powiats Wiek Age	Ogółem Grand total			Miasta Urban areas			Wieś Rural areas		
	ogółem grand total	mężczyźni males	kobiety females	razem total	mężczyźni males	kobiety females	razem total	mężczyźni males	kobiety females
GRAJEWSKI (dok.) (cont.)									
Wiek przedprodukcyjny Pre-working age	8263	4337	3926	4513	2354	2159	3750	1983	1767
Wiek produkcyjny Working age	29381	15945	13436	16780	9031	7749	12601	6914	5687
mężczyźni 18–64 lata males	15945	15945	.	9031	9031	.	6914	6914	.
kobiety 18–59 lat females	13436	.	13436	7749	.	7749	5687	.	5687
mobilny 18–44 lata mobile	18129	9497	8632	10365	5430	4935	7764	4067	3697
niemobilny non-mobile	11252	6448	4804	6415	3601	2814	4837	2847	1990
mężczyźni 45–64 lata males	6448	6448	.	3601	3601	.	2847	2847	.
kobiety 45–59 lat females	4804	.	4804	2814	.	2814	1990	.	1990
Wiek poprodukcyjny Post-working age	9566	3137	6429	5533	1702	3831	4033	1435	2598
mężczyźni 65 lat i więcej males 65 and more	3137	3137	.	1702	1702	.	1435	1435	.
kobiety 60 lat i więcej females 60 and more	6429	.	6429	3831	.	3831	2598	.	2598
Biologiczne grupy wieku Biological age groups									
0–14 lat	6952	3637	3315	3788	1981	1807	3164	1656	1508
15–64	32403	16645	15758	18619	9404	9215	13784	7241	6543
65 lat i więcej and more	7855	3137	4718	4419	1702	2717	3436	1435	2001
Edukacyjne grupy wieku Educational age groups									
3–6 lat	1714	898	816	937	499	438	777	399	378
7–12	2942	1536	1406	1558	785	773	1384	751	633
13–15	1412	753	659	755	407	348	657	346	311
16–18	1299	682	617	745	380	365	554	302	252
19–24 lata	3610	1869	1741	1845	964	881	1765	905	860
Kobiety w wieku 15–49 lat Females at age 15–49	10843	.	10843	6185	.	6185	4658	.	4658

Tablica 5. Ludność według płci, wieku oraz powiatów w 2019 r. (cd.)
Stan w dniu 31 grudnia
Table 5. Population by sex, age and powiats in 2019 (cont.)
As of 31st December

Powiaty Powiats Wiek Age	Ogółem Grand total			Miasta Urban areas			Wieś Rural areas		
	ogółem grand total	mężczyźni males	kobiety females	razem total	mężczyźni males	kobiety females	razem total	mężczyźni males	kobiety females
HAJNOWSKI	**42610**	**20647**	**21963**	**21728**	**10304**	**11424**	**20882**	**10343**	**10539**
0–4 lata	1612	833	779	934	476	458	678	357	321
5–9	1687	865	822	914	471	443	773	394	379
10–14	1754	857	897	996	486	510	758	371	387
15–19	1763	955	808	871	459	412	892	496	396
20–24	2114	1058	1056	1093	525	568	1021	533	488
25–29	2603	1332	1271	1382	705	677	1221	627	594
30–34	2752	1478	1274	1469	793	676	1283	685	598
35–39	3093	1684	1409	1684	905	779	1409	779	630
40–44	2809	1484	1325	1526	789	737	1283	695	588
45–49	2562	1377	1185	1270	629	641	1292	748	544
50–54	2587	1340	1247	1263	607	656	1324	733	591
55–59	3222	1573	1649	1724	773	951	1498	800	698
60–64	3712	1807	1905	2032	932	1100	1680	875	805
65–69	3015	1382	1633	1595	679	916	1420	703	717
70–74	2252	949	1303	1051	447	604	1201	502	699
75–79	1810	660	1150	723	262	461	1087	398	689
80–84	1523	526	997	610	206	404	913	320	593
85 lat i więcej and more	1740	487	1253	591	160	431	1149	327	822
Wiek przedprodukcyjny Pre-working age	6086	3120	2966	3361	1703	1658	2725	1417	1308
Wiek produkcyjny Working age	24279	13523	10756	12697	6847	5850	11582	6676	4906
mężczyźni 18–64 lata males	13523	13523	.	6847	6847	.	6676	6676	.
kobiety 18–59 lat females	10756	.	10756	5850	.	5850	4906	.	4906
mobilny 18–44 lata mobile	14101	7426	6675	7508	3906	3602	6593	3520	3073
niemobilny non-mobile	10178	6097	4081	5189	2941	2248	4989	3156	1833
mężczyźni 45–64 lata males	6097	6097	.	2941	2941	.	3156	3156	.
kobiety 45–59 lat females	4081	.	4081	2248	.	2248	1833	.	1833
Wiek poprodukcyjny Post-working age	12245	4004	8241	5670	1754	3916	6575	2250	4325
mężczyźni 65 lat i więcej males 65 and more	4004	4004	.	1754	1754	.	2250	2250	.
kobiety 60 lat i więcej females 60 and more	8241	.	8241	3916	.	3916	4325	.	4325

Tablica 5. Ludność według płci, wieku oraz powiatów w 2019 r. (cd.)
Stan w dniu 31 grudnia
Table 5. Population by sex, age and powiats in 2019 (cont.)
As of 31st December

Powiaty Powiats Wiek Age	Ogółem Grand total			Miasta Urban areas			Wieś Rural areas		
	ogółem grand total	mężczyźni males	kobiety females	razem total	mężczyźni males	kobiety females	razem total	mężczyźni males	kobiety females
HAJNOWSKI (dok.) (cont.)									
Biologiczne grupy wieku Biological age groups									
0–14 lat	5053	2555	2498	2844	1433	1411	2209	1122	1087
15–64	27217	14088	13129	14314	7117	7197	12903	6971	5932
65 lat i więcej and more	10340	4004	6336	4570	1754	2816	5770	2250	3520
Edukacyjne grupy wieku Educational age groups									
3–6 lat	1304	671	633	758	405	353	546	266	280
7–12	2098	1041	1057	1144	555	589	954	486	468
13–15	1084	546	538	602	299	303	482	247	235
16–18	1040	565	475	504	267	237	536	298	238
19–24 lata	2465	1244	1221	1275	621	654	1190	623	567
Kobiety w wieku 15–49 lat Females at age 15–49	8328	.	8328	4490	.	4490	3838	.	3838
KOLNEŃSKI	**38057**	**19055**	**19002**	**12360**	**6035**	**6325**	**25697**	**13020**	**12677**
0–4 lata	1742	892	850	494	251	243	1248	641	607
5–9	1814	955	859	526	281	245	1288	674	614
10–14	2068	1091	977	576	324	252	1492	767	725
15–19	1901	956	945	549	280	269	1352	676	676
20–24	2745	1369	1376	728	375	353	2017	994	1023
25–29	3200	1682	1518	995	502	493	2205	1180	1025
30–34	2762	1438	1324	991	518	473	1771	920	851
35–39	2757	1472	1285	953	495	458	1804	977	827
40–44	2747	1421	1326	893	465	428	1854	956	898
45–49	2637	1339	1298	774	373	401	1863	966	897
50–54	2647	1409	1238	904	433	471	1743	976	767
55–59	2643	1419	1224	1029	498	531	1614	921	693
60–64	2413	1246	1167	1014	489	525	1399	757	642
65–69	1818	840	978	732	326	406	1086	514	572
70–74	1352	578	774	452	182	270	900	396	504
75–79	1051	394	657	296	107	189	755	287	468
80–84	906	319	587	246	79	167	660	240	420
85 lat i więcej and more	854	235	619	208	57	151	646	178	468

Tablica 5. Ludność według płci, wieku oraz powiatów w 2019 r. (cd.)
Stan w dniu 31 grudnia
Table 5. Population by sex, age and powiats in 2019 (cont.)
As of 31st December

Powiaty Powiats Wiek Age	Ogółem Grand total			Miasta Urban areas			Wieś Rural areas		
	ogółem grand total	mężczyźni males	kobiety females	razem total	mężczyźni males	kobiety females	razem total	mężczyźni males	kobiety females
KOLNEŃSKI (dok.) (cont.)									
Wiek przedprodukcyjny Pre-working age	6680	3473	3207	1889	1003	886	4791	2470	2321
Wiek produkcyjny Working age	24229	13216	11013	8012	4281	3731	16217	8935	7282
mężczyźni 18–64 lata males	13216	13216	.	4281	4281	.	8935	8935	.
kobiety 18–59 lat females	11013	.	11013	3731	.	3731	7282	.	7282
mobilny 18–44 lata mobile	15056	7803	7253	4816	2488	2328	10240	5315	4925
niemobilny non-mobile	9173	5413	3760	3196	1793	1403	5977	3620	2357
mężczyźni 45–64 lata males	5413	5413	.	1793	1793	.	3620	3620	.
kobiety 45–59 lat females	3760	.	3760	1403	.	1403	2357	.	2357
Wiek poprodukcyjny Post-working age	7148	2366	4782	2459	751	1708	4689	1615	3074
mężczyźni 65 lat i więcej males 65 and more	2366	2366	.	751	751	.	1615	1615	.
kobiety 60 lat i więcej females 60 and more	4782	.	4782	1708	.	1708	3074	.	3074
Biologiczne grupy wieku Biological age groups									
0–14 lat	5624	2938	2686	1596	856	740	4028	2082	1946
15–64	26452	13751	12701	8830	4428	4402	17622	9323	8299
65 lat i więcej and more	5981	2366	3615	1934	751	1183	4047	1615	2432
Edukacyjne grupy wieku Educational age groups									
3–6 lat	1373	697	676	411	207	204	962	490	472
7–12	2433	1284	1149	677	385	292	1756	899	857
13–15	1158	616	542	334	170	164	824	446	378
16–18	1106	563	543	330	174	156	776	389	387
19–24 lata	3183	1582	1601	849	430	419	2334	1152	1182
Kobiety w wieku 15–49 lat Females at age 15–49	9072	.	9072	2875	.	2875	6197	.	6197

Tablica 5. Ludność według płci, wieku oraz powiatów w 2019 r. (cd.)
Stan w dniu 31 grudnia
Table 5. Population by sex, age and powiats in 2019 (cont.)
As of 31st December

Powiaty Powiats Wiek Age	Ogółem Grand total			Miasta Urban areas			Wieś Rural areas		
	ogółem grand total	mężczyźni males	kobiety females	razem total	mężczyźni males	kobiety females	razem total	mężczyźni males	kobiety females
ŁOMŻYŃSKI	**50943**	**25789**	**25154**	**3771**	**1844**	**1927**	**47172**	**23945**	**23227**
0–4 lata	2434	1261	1173	172	77	95	2262	1184	1078
5–9	2658	1385	1273	202	107	95	2456	1278	1178
10–14	2779	1421	1358	214	99	115	2565	1322	1243
15–19	2710	1491	1219	216	114	102	2494	1377	1117
20–24	3610	1870	1740	259	131	128	3351	1739	1612
25–29	4041	2115	1926	272	139	133	3769	1976	1793
30–34	3707	1960	1747	268	134	134	3439	1826	1613
35–39	3780	2042	1738	309	156	153	3471	1886	1585
40–44	3650	1901	1749	308	153	155	3342	1748	1594
45–49	3596	1811	1785	288	137	151	3308	1674	1634
50–54	3448	1810	1638	239	131	108	3209	1679	1530
55–59	3372	1802	1570	264	132	132	3108	1670	1438
60–64	3166	1653	1513	254	109	145	2912	1544	1368
65–69	2506	1236	1270	207	104	103	2299	1132	1167
70–74	1775	751	1024	121	56	65	1654	695	959
75–79	1290	517	773	69	30	39	1221	487	734
80–84	1117	435	682	58	18	40	1059	417	642
85 lat i więcej and more	1304	328	976	51	17	34	1253	311	942
Wiek przedprodukcyjny Pre-working age	9388	4908	4480	703	341	362	8685	4567	4118
Wiek produkcyjny Working age	32050	17614	14436	2417	1278	1139	29633	16336	13297
mężczyźni 18–64 lata males	17614	17614	.	1278	1278	.	16336	16336	.
kobiety 18–59 lat females	14436	.	14436	1139	.	1139	13297	.	13297
mobilny 18–44 lata mobile	19981	10538	9443	1517	769	748	18464	9769	8695
niemobilny non-mobile	12069	7076	4993	900	509	391	11169	6567	4602
mężczyźni 45–64 lata males	7076	7076	.	509	509	.	6567	6567	.
kobiety 45–59 lat females	4993	.	4993	391	.	391	4602	.	4602
Wiek poprodukcyjny Post-working age	9505	3267	6238	651	225	426	8854	3042	5812
mężczyźni 65 lat i więcej males 65 and more	3267	3267	.	225	225	.	3042	3042	.
kobiety 60 lat i więcej females 60 and more	6238	.	6238	426	.	426	5812	.	5812

Tablica 5. Ludność według płci, wieku oraz powiatów w 2019 r. (cd.)
Stan w dniu 31 grudnia
Table 5. Population by sex, age and powiats in 2019 (cont.)
As of 31st December

Powiaty Powiats Wiek Age	Ogółem Grand total			Miasta Urban areas			Wieś Rural areas		
	ogółem grand total	mężczyźni males	kobiety females	razem total	mężczyźni males	kobiety females	razem total	mężczyźni males	kobiety females
ŁOMŻYŃSKI (dok.) (cont.)									
Biologiczne grupy wieku Biological age groups									
0–14 lat	7871	4067	3804	588	283	305	7283	3784	3499
15–64	35080	18455	16625	2677	1336	1341	32403	17119	15284
65 lat i więcej and more	7992	3267	4725	506	225	281	7486	3042	4444
Edukacyjne grupy wieku Educational age groups									
3–6 lat	2009	1075	934	144	78	66	1865	997	868
7–12	3297	1672	1625	265	125	140	3032	1547	1485
13–15	1563	828	735	119	59	60	1444	769	675
16–18	1615	910	705	123	69	54	1492	841	651
19–24 lata	4235	2196	2039	314	158	156	3921	2038	1883
Kobiety w wieku 15–49 lat Females at age 15–49	11904	.	11904	956	.	956	10948	.	10948
MONIECKI	**40412**	**20059**	**20353**	**14576**	**6968**	**7608**	**25836**	**13091**	**12745**
0–4 lata	1693	882	811	639	340	299	1054	542	512
5–9	1706	869	837	604	321	283	1102	548	554
10–14	1954	1017	937	636	332	304	1318	685	633
15–19	1900	931	969	750	328	422	1150	603	547
20–24	2651	1394	1257	791	430	361	1860	964	896
25–29	3231	1736	1495	1077	543	534	2154	1193	961
30–34	3115	1685	1430	1174	623	551	1941	1062	879
35–39	3017	1594	1423	1106	557	549	1911	1037	874
40–44	2802	1448	1354	1025	536	489	1777	912	865
45–49	2706	1360	1346	932	461	471	1774	899	875
50–54	2763	1405	1358	1025	481	544	1738	924	814
55–59	2736	1391	1345	1090	520	570	1646	871	775
60–64	2753	1412	1341	1105	496	609	1648	916	732
65–69	2217	1061	1156	895	403	492	1322	658	664
70–74	1631	704	927	608	257	351	1023	447	576
75–79	1188	449	739	382	130	252	806	319	487
80–84	1086	355	731	361	110	251	725	245	480
85 lat i więcej and more	1263	366	897	376	100	276	887	266	621

Tablica 5. Ludność według płci, wieku oraz powiatów w 2019 r. (cd.)
Stan w dniu 31 grudnia
Table 5. Population by sex, age and powiats in 2019 (cont.)
As of 31st December

Powiaty Powiats Wiek Age	Ogółem Grand total			Miasta Urban areas			Wieś Rural areas		
	ogółem grand total	mężczyźni males	kobiety females	razem total	mężczyźni males	kobiety females	razem total	mężczyźni males	kobiety females
MONIECKI (dok.) (cont.)									
Wiek przedprodukcyjny Pre-working age	6433	3286	3147	2322	1171	1151	4111	2115	1996
Wiek produkcyjny Working age	25253	13838	11415	9023	4797	4226	16230	9041	7189
mężczyźni 18–64 lata males	13838	13838	.	4797	4797	.	9041	9041	.
kobiety 18–59 lat females	11415	.	11415	4226	.	4226	7189	.	7189
mobilny 18–44 lata mobile	15636	8270	7366	5480	2839	2641	10156	5431	4725
niemobilny non-mobile	9617	5568	4049	3543	1958	1585	6074	3610	2464
mężczyźni 45–64 lata males	5568	5568	.	1958	1958	.	3610	3610	.
kobiety 45–59 lat females	4049	.	4049	1585	.	1585	2464	.	2464
Wiek poprodukcyjny Post-working age	8726	2935	5791	3231	1000	2231	5495	1935	3560
mężczyźni 65 lat i więcej males 65 and more	2935	2935	.	1000	1000	.	1935	1935	.
kobiety 60 lat i więcej females 60 and more	5791	.	5791	2231	.	2231	3560	.	3560
Biologiczne grupy wieku Biological age groups									
0–14 lat	5353	2768	2585	1879	993	886	3474	1775	1699
15–64	27674	14356	13318	10075	4975	5100	17599	9381	8218
65 lat i więcej and more	7385	2935	4450	2622	1000	1622	4763	1935	2828
Edukacyjne grupy wieku Educational age groups									
3–6 lat	1334	680	654	474	251	223	860	429	431
7–12	2226	1144	1082	750	393	357	1476	751	725
13–15	1125	572	553	393	190	203	732	382	350
16–18	1068	513	555	445	187	258	623	326	297
19–24 lata	3120	1634	1486	950	509	441	2170	1125	1045
Kobiety w wieku 15–49 lat Females at age 15–49	9274	.	9274	3377	.	3377	5897	.	5897

Tablica 5. Ludność według płci, wieku oraz powiatów w 2019 r. (cd.)
Stan w dniu 31 grudnia
Table 5. Population by sex, age and powiats in 2019 (cont.)
As of 31st December

Powiaty Powiats Wiek Age	Ogółem Grand total			Miasta Urban areas			Wieś Rural areas		
	ogółem grand total	mężczyźni males	kobiety females	razem total	mężczyźni males	kobiety females	razem total	mężczyźni males	kobiety females
SEJNEŃSKI	**19914**	**9927**	**9987**	**5260**	**2483**	**2777**	**14654**	**7444**	**7210**
0–4 lata	804	424	380	199	102	97	605	322	283
5–9	859	434	425	218	102	116	641	332	309
10–14	1017	521	496	281	136	145	736	385	351
15–19	979	513	466	314	167	147	665	346	319
20–24	1250	656	594	285	152	133	965	504	461
25–29	1463	756	707	289	146	143	1174	610	564
30–34	1341	742	599	323	187	136	1018	555	463
35–39	1451	765	686	389	197	192	1062	568	494
40–44	1427	745	682	404	214	190	1023	531	492
45–49	1454	762	692	355	169	186	1099	593	506
50–54	1246	649	597	342	163	179	904	486	418
55–59	1448	731	717	413	179	234	1035	552	483
60–64	1347	682	665	428	184	244	919	498	421
65–69	1199	573	626	352	148	204	847	425	422
70–74	845	368	477	248	104	144	597	264	333
75–79	622	239	383	157	55	102	465	184	281
80–84	563	187	376	140	42	98	423	145	278
85 lat i więcej and more	599	180	419	123	36	87	476	144	332
Wiek przedprodukcyjny Pre-working age	3217	1652	1565	857	420	437	2360	1232	1128
Wiek produkcyjny Working age	12204	6728	5476	3139	1678	1461	9065	5050	4015
mężczyźni 18–64 lata males	6728	6728	.	1678	1678	.	5050	5050	.
kobiety 18–59 lat females	5476	.	5476	1461	.	1461	4015	.	4015
mobilny 18–44 lata mobile	7374	3904	3470	1845	983	862	5529	2921	2608
niemobilny non-mobile	4830	2824	2006	1294	695	599	3536	2129	1407
mężczyźni 45–64 lata males	2824	2824	.	695	695	.	2129	2129	.
kobiety 45–59 lat females	2006	.	2006	599	.	599	1407	.	1407
Wiek poprodukcyjny Post-working age	4493	1547	2946	1264	385	879	3229	1162	2067
mężczyźni 65 lat i więcej males 65 and more	1547	1547	.	385	385	.	1162	1162	.
kobiety 60 lat i więcej females 60 and more	2946	.	2946	879	.	879	2067	.	2067

Tablica 5. Ludność według płci, wieku oraz powiatów w 2019 r. (cd.)
Stan w dniu 31 grudnia
Table 5. Population by sex, age and powiats in 2019 (cont.)
As of 31st December

Powiaty Powiats Wiek Age	Ogółem Grand total			Miasta Urban areas			Wieś Rural areas		
	ogółem grand total	mężczyźni males	kobiety females	razem total	mężczyźni males	kobiety females	razem total	mężczyźni males	kobiety females
SEJNEŃSKI (dok.) (cont.)									
Biologiczne grupy wieku Biological age groups									
0–14 lat	2680	1379	1301	698	340	358	1982	1039	943
15–64	13406	7001	6405	3542	1758	1784	9864	5243	4621
65 lat i więcej and more	3828	1547	2281	1020	385	635	2808	1162	1646
Edukacyjne grupy wieku Educational age groups									
3–6 lat	682	341	341	166	74	92	516	267	249
7–12	1142	595	547	294	152	142	848	443	405
13–15	556	281	275	150	68	82	406	213	193
16–18	569	295	274	197	104	93	372	191	181
19–24 lata	1485	781	704	364	198	166	1121	583	538
Kobiety w wieku 15–49 lat Females at age 15–49	4426	.	4426	1127	.	1127	3299	.	3299
SIEMIATYCKI	**44193**	**21669**	**22524**	**16356**	**7773**	**8583**	**27837**	**13896**	**13941**
0–4 lata	1697	830	867	686	335	351	1011	495	516
5–9	1675	874	801	657	338	319	1018	536	482
10–14	2024	1027	997	716	350	366	1308	677	631
15–19	1988	1024	964	696	361	335	1292	663	629
20–24	2938	1509	1429	1034	543	491	1904	966	938
25–29	3310	1747	1563	1164	631	533	2146	1116	1030
30–34	2943	1589	1354	1155	619	536	1788	970	818
35–39	3050	1575	1475	1211	612	599	1839	963	876
40–44	2981	1484	1497	1139	538	601	1842	946	896
45–49	3009	1541	1468	1129	554	575	1880	987	893
50–54	2973	1575	1398	1055	503	552	1918	1072	846
55–59	3205	1595	1610	1287	569	718	1918	1026	892
60–64	3273	1632	1641	1492	677	815	1781	955	826
65–69	2625	1258	1367	1091	490	601	1534	768	766
70–74	1997	878	1119	693	299	394	1304	579	725
75–79	1573	597	976	403	146	257	1170	451	719
80–84	1421	500	921	362	110	252	1059	390	669
85 lat i więcej and more	1511	434	1077	386	98	288	1125	336	789

Tablica 5. Ludność według płci, wieku oraz powiatów w 2019 r. (cd.)
Stan w dniu 31 grudnia
Table 5. Population by sex, age and powiats in 2019 (cont.)
As of 31st December

Powiaty Powiats Wiek Age	Ogółem Grand total			Miasta Urban areas			Wieś Rural areas		
	ogółem grand total	mężczyźni males	kobiety females	razem total	mężczyźni males	kobiety females	razem total	mężczyźni males	kobiety females
SIEMIATYCKI (dok.) (cont.)									
Wiek przedprodukcyjny Pre-working age	6522	3316	3206	2433	1213	1220	4089	2103	1986
Wiek produkcyjny Working age	26903	14686	12217	10173	5417	4756	16730	9269	7461
mężczyźni 18–64 lata males	14686	14686	.	5417	5417	.	9269	9269	.
kobiety 18–59 lat females	12217	.	12217	4756	.	4756	7461	.	7461
mobilny 18–44 lata mobile	16084	8343	7741	6025	3114	2911	10059	5229	4830
niemobilny non-mobile	10819	6343	4476	4148	2303	1845	6671	4040	2631
mężczyźni 45–64 lata males	6343	6343	.	2303	2303	.	4040	4040	.
kobiety 45–59 lat females	4476	.	4476	1845	.	1845	2631	.	2631
Wiek poprodukcyjny Post-working age	10768	3667	7101	3750	1143	2607	7018	2524	4494
mężczyźni 65 lat i więcej males 65 and more	3667	3667	.	1143	1143	.	2524	2524	.
kobiety 60 lat i więcej females 60 and more	7101	.	7101	2607	.	2607	4494	.	4494
Biologiczne grupy wieku Biological age groups	5396	2731	2665	2059	1023	1036	3337	1708	1629
0–14 lat	29670	15271	14399	11362	5607	5755	18308	9664	8644
15–64	9127	3667	5460	2935	1143	1792	6192	2524	3668
65 lat i więcej and more									
Edukacyjne grupy wieku Educational age groups									
3–6 lat	1337	692	645	548	284	264	789	408	381
7–12	2314	1171	1143	843	407	436	1471	764	707
13–15	1108	581	527	395	210	185	713	371	342
16–18	1159	596	563	385	197	188	774	399	375
19–24 lata	3410	1749	1661	1214	636	578	2196	1113	1083
Kobiety w wieku 15–49 lat Females at age 15–49	9750	.	9750	3670	.	3670	6080	.	6080

Tablica 5. Ludność według płci, wieku oraz powiatów w 2019 r. (cd.)
Stan w dniu 31 grudnia
Table 5. Population by sex, age and powiats in 2019 (cont.)
As of 31st December

Powiaty Powiats Wiek Age	Ogółem Grand total			Miasta Urban areas			Wieś Rural areas		
	ogółem grand total	mężczyźni males	kobiety females	razem total	mężczyźni males	kobiety females	razem total	mężczyźni males	kobiety females
SOKÓLSKI	**66686**	**33018**	**33668**	**28115**	**13545**	**14570**	**38571**	**19473**	**19098**
0–4 lata	2631	1360	1271	1140	591	549	1491	769	722
5–9	2956	1527	1429	1232	624	608	1724	903	821
10–14	3243	1611	1632	1315	649	666	1928	962	966
15–19	3058	1537	1521	1203	604	599	1855	933	922
20–24	4094	2107	1987	1518	788	730	2576	1319	1257
25–29	4969	2638	2331	2020	1043	977	2949	1595	1354
30–34	4602	2542	2060	1979	1113	866	2623	1429	1194
35–39	5101	2742	2359	2297	1209	1088	2804	1533	1271
40–44	4710	2481	2229	2184	1143	1041	2526	1338	1188
45–49	4553	2343	2210	1825	893	932	2728	1450	1278
50–54	4569	2401	2168	1836	862	974	2733	1539	1194
55–59	4630	2406	2224	2006	952	1054	2624	1454	1170
60–64	4816	2414	2402	2268	1027	1241	2548	1387	1161
65–69	3958	1801	2157	1955	831	1124	2003	970	1033
70–74	2862	1192	1670	1335	539	796	1527	653	874
75–79	2123	797	1326	815	306	509	1308	491	817
80–84	1912	620	1292	639	226	413	1273	394	879
85 lat i więcej and more	1899	499	1400	548	145	403	1351	354	997
Wiek przedprodukcyjny Pre-working age	10563	5384	5179	4392	2222	2170	6171	3162	3009
Wiek produkcyjny Working age	40967	22725	18242	17190	9276	7914	23777	13449	10328
mężczyźni 18–64 lata males	22725	22725	.	9276	9276	.	13449	13449	.
kobiety 18–59 lat females	18242	.	18242	7914	.	7914	10328	.	10328
mobilny 18–44 lata mobile	24801	13161	11640	10496	5542	4954	14305	7619	6686
niemobilny non-mobile	16166	9564	6602	6694	3734	2960	9472	5830	3642
mężczyźni 45–64 lata males	9564	9564	.	3734	3734	.	5830	5830	.
kobiety 45–59 lat females	6602	.	6602	2960	.	2960	3642	.	3642
Wiek poprodukcyjny Post-working age	15156	4909	10247	6533	2047	4486	8623	2862	5761
mężczyźni 65 lat i więcej males 65 and more	4909	4909	.	2047	2047	.	2862	2862	.
kobiety 60 lat i więcej females 60 and more	10247	.	10247	4486	.	4486	5761	.	5761

Tablica 5. Ludność według płci, wieku oraz powiatów w 2019 r. (cd.)
Stan w dniu 31 grudnia
Table 5. Population by sex, age and powiats in 2019 (cont.)
As of 31st December

Powiaty Powiats Wiek Age	Ogółem Grand total			Miasta Urban areas			Wieś Rural areas		
	ogółem grand total	mężczyźni males	kobiety females	razem total	mężczyźni males	kobiety females	razem total	mężczyźni males	kobiety females
SOKÓLSKI (dok.) (cont.)									
Biologiczne grupy wieku Biological age groups									
0–14 lat	8830	4498	4332	3687	1864	1823	5143	2634	2509
15–64	45102	23611	21491	19136	9634	9502	25966	13977	11989
65 lat i więcej and more	12754	4909	7845	5292	2047	3245	7462	2862	4600
Edukacyjne grupy wieku Educational age groups									
3–6 lat	2174	1129	1045	883	455	428	1291	674	617
7–12	3783	1944	1839	1604	820	784	2179	1124	1055
13–15	1817	870	947	725	339	386	1092	531	561
16–18	1843	937	906	729	374	355	1114	563	551
19–24 lata	4763	2438	2325	1769	914	855	2994	1524	1470
Kobiety w wieku 15–49 lat Females at age 15–49	14697	.	14697	6233	.	6233	8464	.	8464
SUWALSKI	**35674**	**18237**	**17437**	**–**	**–**	**–**	**35674**	**18237**	**17437**
0–4 lata	1837	946	891	–	–	–	1837	946	891
5–9	1788	934	854	–	–	–	1788	934	854
10–14	2014	1052	962	–	–	–	2014	1052	962
15–19	1986	1065	921	–	–	–	1986	1065	921
20–24	2512	1290	1222	–	–	–	2512	1290	1222
25–29	2883	1550	1333	–	–	–	2883	1550	1333
30–34	2636	1462	1174	–	–	–	2636	1462	1174
35–39	2540	1355	1185	–	–	–	2540	1355	1185
40–44	2285	1213	1072	–	–	–	2285	1213	1072
45–49	2421	1281	1140	–	–	–	2421	1281	1140
50–54	2354	1222	1132	–	–	–	2354	1222	1132
55–59	2365	1255	1110	–	–	–	2365	1255	1110
60–64	2275	1222	1053	–	–	–	2275	1222	1053
65–69	1793	887	906	–	–	–	1793	887	906
70–74	1303	587	716	–	–	–	1303	587	716
75–79	940	363	577	–	–	–	940	363	577
80–84	834	294	540	–	–	–	834	294	540
85 lat i więcej and more	908	259	649	–	–	–	908	259	649

Tablica 5. Ludność według płci, wieku oraz powiatów w 2019 r. (cd.)
Stan w dniu 31 grudnia
Table 5. Population by sex, age and powiats in 2019 (cont.)
As of 31st December

Powiaty Powiats Wiek Age	Ogółem Grand total			Miasta Urban areas			Wieś Rural areas		
	ogółem grand total	mężczyźni males	kobiety females	razem total	mężczyźni males	kobiety females	razem total	mężczyźni males	kobiety females
SUWALSKI (dok.) (cont.)									
Wiek przedprodukcyjny Pre-working age	6800	3564	3236	–	–	–	6800	3564	3236
Wiek produkcyjny Working age	22043	12283	9760	–	–	–	22043	12283	9760
mężczyźni 18–64 lata males	12283	12283	.	–	–	.	12283	12283	.
kobiety 18–59 lat females	9760	.	9760	–	.	–	9760	.	9760
mobilny 18–44 lata mobile	13681	7303	6378	–	–	–	13681	7303	6378
niemobilny non-mobile	8362	4980	3382	–	–	–	8362	4980	3382
mężczyźni 45–64 lata males	4980	4980	.	–	–	.	4980	4980	.
kobiety 45–59 lat females	3382	.	3382	–	.	–	3382	.	3382
Wiek poprodukcyjny Post-working age	6831	2390	4441	–	–	–	6831	2390	4441
mężczyźni 65 lat i więcej males 65 and more	2390	2390	.	–	–	.	2390	2390	.
kobiety 60 lat i więcej females 60 and more	4441	.	4441	–	.	–	4441	.	4441
Biologiczne grupy wieku Biological age groups									
0–14 lat	5639	2932	2707	–	–	–	5639	2932	2707
15–64	24257	12915	11342	–	–	–	24257	12915	11342
65 lat i więcej and more	5778	2390	3388	–	–	–	5778	2390	3388
Edukacyjne grupy wieku Educational age groups									
3–6 lat	1401	705	696	–	–	–	1401	705	696
7–12	2342	1233	1109	–	–	–	2342	1233	1109
13–15	1169	620	549	–	–	–	1169	620	549
16–18	1170	629	541	–	–	–	1170	629	541
19–24 lata	2956	1523	1433	–	–	–	2956	1523	1433
Kobiety w wieku 15–49 lat Females at age 15–49	8047	.	8047	–	.	–	8047	.	8047

Tablica 5. Ludność według płci, wieku oraz powiatów w 2019 r. (cd.)
Stan w dniu 31 grudnia
Table 5. Population by sex, age and powiats in 2019 (cont.)
As of 31st December

Powiaty Powiats Wiek Age	Ogółem Grand total			Miasta Urban areas			Wieś Rural areas		
	ogółem grand total	mężczyźni males	kobiety females	razem total	mężczyźni males	kobiety females	razem total	mężczyźni males	kobiety females
WYSOKOMAZOWIECKI	**56860**	**28709**	**28151**	**18766**	**9152**	**9614**	**38094**	**19557**	**18537**
0–4 lata	2871	1476	1395	976	497	479	1895	979	916
5–9	2818	1444	1374	939	476	463	1879	968	911
10–14	3056	1568	1488	959	505	454	2097	1063	1034
15–19	2795	1451	1344	901	474	427	1894	977	917
20–24	3644	1916	1728	1062	565	497	2582	1351	1231
25–29	4227	2320	1907	1269	695	574	2958	1625	1333
30–34	4120	2285	1835	1455	765	690	2665	1520	1145
35–39	4101	2222	1879	1472	767	705	2629	1455	1174
40–44	3924	2090	1834	1333	680	653	2591	1410	1181
45–49	3642	1859	1783	1177	553	624	2465	1306	1159
50–54	3585	1839	1746	1221	580	641	2364	1259	1105
55–59	3771	1905	1866	1390	662	728	2381	1243	1138
60–64	3888	1952	1936	1472	648	824	2416	1304	1112
65–69	3178	1554	1624	1120	521	599	2058	1033	1025
70–74	2313	1004	1309	762	340	422	1551	664	887
75–79	1754	746	1008	456	176	280	1298	570	728
80–84	1602	599	1003	407	142	265	1195	457	738
85 lat i więcej and more	1571	479	1092	395	106	289	1176	373	803
Wiek przedprodukcyjny Pre-working age	10320	5318	5002	3390	1753	1637	6930	3565	3365
Wiek produkcyjny Working age	34186	19009	15177	11412	6114	5298	22774	12895	9879
mężczyźni 18–64 lata males	19009	19009	.	6114	6114	.	12895	12895	.
kobiety 18–59 lat females	15177	.	15177	5298	.	5298	9879	.	9879
mobilny 18–44 lata mobile	21236	11454	9782	6976	3671	3305	14260	7783	6477
niemobilny non-mobile	12950	7555	5395	4436	2443	1993	8514	5112	3402
mężczyźni 45–64 lata males	7555	7555	.	2443	2443	.	5112	5112	.
kobiety 45–59 lat females	5395	.	5395	1993	.	1993	3402	.	3402
Wiek poprodukcyjny Post-working age	12354	4382	7972	3964	1285	2679	8390	3097	5293
mężczyźni 65 lat i więcej males 65 and more	4382	4382	.	1285	1285	.	3097	3097	.
kobiety 60 lat i więcej females 60 and more	7972	.	7972	2679	.	2679	5293	.	5293

Tablica 5. Ludność według płci, wieku oraz powiatów w 2019 r. (cd.)
Stan w dniu 31 grudnia
Table 5. Population by sex, age and powiats in 2019 (cont.)
As of 31st December

Powiaty Powiats Wiek Age	Ogółem Grand total			Miasta Urban areas			Wieś Rural areas		
	ogółem grand total	mężczyźni males	kobiety females	razem total	mężczyźni males	kobiety females	razem total	mężczyźni males	kobiety females
WYSOKOMAZOWIECKI (dok.) (cont.)									
Biologiczne grupy wieku Biological age groups									
0–14 lat	8745	4488	4257	2874	1478	1396	5871	3010	2861
15–64	37697	19839	17858	12752	6389	6363	24945	13450	11495
65 lat i więcej and more	10418	4382	6036	3140	1285	1855	7278	3097	4181
Edukacyjne grupy wieku Educational age groups									
3–6 lat	2215	1128	1087	752	377	375	1463	751	712
7–12	3622	1870	1752	1181	609	572	2441	1261	1180
13–15	1675	865	810	504	272	232	1171	593	578
16–18	1646	841	805	550	298	252	1096	543	553
19–24 lata	4282	2248	2034	1251	657	594	3031	1591	1440
Kobiety w wieku 15–49 lat Females at age 15–49	12310	.	12310	4170	.	4170	8140	.	8140
ZAMBROWSKI	**43505**	**21564**	**21941**	**22018**	**10579**	**11439**	**21487**	**10985**	**10502**
0–4 lata	2100	1053	1047	1088	557	531	1012	496	516
5–9	2146	1122	1024	1032	526	506	1114	596	518
10–14	2316	1173	1143	1063	516	547	1253	657	596
15–19	2161	1152	1009	997	511	486	1164	641	523
20–24	2681	1366	1315	1271	638	633	1410	728	682
25–29	3173	1681	1492	1551	833	718	1622	848	774
30–34	3242	1808	1434	1690	929	761	1552	879	673
35–39	3439	1851	1588	1838	1003	835	1601	848	753
40–44	3010	1567	1443	1446	749	697	1564	818	746
45–49	2878	1445	1433	1386	665	721	1492	780	712
50–54	2791	1408	1383	1451	667	784	1340	741	599
55–59	3149	1552	1597	1734	827	907	1415	725	690
60–64	3087	1476	1611	1718	776	942	1369	700	669
65–69	2340	1119	1221	1220	541	679	1120	578	542
70–74	1646	677	969	880	339	541	766	338	428
75–79	1234	478	756	612	215	397	622	263	359
80–84	1167	359	808	640	169	471	527	190	337
85 lat i więcej and more	945	277	668	401	118	283	544	159	385

Tablica 5. Ludność według płci, wieku oraz powiatów w 2019 r. (cd.)
Stan w dniu 31 grudnia
Table 5. Population by sex, age and powiats in 2019 (cont.)
As of 31st December

Powiaty Powiats Wiek Age	Ogółem Grand total			Miasta Urban areas			Wieś Rural areas		
	ogółem grand total	mężczyźni males	kobiety females	razem total	mężczyźni males	kobiety females	razem total	mężczyźni males	kobiety females
ZAMBROWSKI (dok.) (cont.)									
Wiek przedprodukcyjny Pre-working age	7755	3980	3775	3754	1892	1862	4001	2088	1913
Wiek produkcyjny Working age	26807	14674	12133	13569	7305	6264	13238	7369	5869
mężczyźni 18–64 lata males	14674	14674	.	7305	7305	.	7369	7369	.
kobiety 18–59 lat females	12133	.	12133	6264	.	6264	5869	.	5869
mobilny 18–44 lata mobile	16513	8793	7720	8222	4370	3852	8291	4423	3868
niemobilny non-mobile	10294	5881	4413	5347	2935	2412	4947	2946	2001
mężczyźni 45–64 lata males	5881	5881	.	2935	2935	.	2946	2946	.
kobiety 45–59 lat females	4413	.	4413	2412	.	2412	2001	.	2001
Wiek poprodukcyjny Post-working age	8943	2910	6033	4695	1382	3313	4248	1528	2720
mężczyźni 65 lat i więcej males 65 and more	2910	2910	.	1382	1382	.	1528	1528	.
kobiety 60 lat i więcej females 60 and more	6033	.	6033	3313	.	3313	2720	.	2720
Biologiczne grupy wieku Biological age groups									
0–14 lat	6562	3348	3214	3183	1599	1584	3379	1749	1630
15–64	29611	15306	14305	15082	7598	7484	14529	7708	6821
65 lat i więcej and more	7332	2910	4422	3753	1382	2371	3579	1528	2051
Edukacyjne grupy wieku Educational age groups									
3–6 lat	1640	852	788	829	432	397	811	420	391
7–12	2770	1413	1357	1291	648	643	1479	765	714
13–15	1262	645	617	564	269	295	698	376	322
16–18	1275	671	604	616	306	310	659	365	294
19–24 lata	3191	1650	1541	1488	755	733	1703	895	808
Kobiety w wieku 15–49 lat Females at age 15–49	9714	.	9714	4851	.	4851	4863	.	4863

Tablica 5. Ludność według płci, wieku oraz powiatów w 2019 r. (cd.)
Stan w dniu 31 grudnia
Table 5. Population by sex, age and powiats in 2019 (cont.)
As of 31st December

Miasta na prawach powiatu Cities with powiat status Wiek Age	Ogółem Total	Mężczyźni Males	Kobiety Females
BIAŁYSTOK	**297554**	**139623**	**157931**
0–4 lata	16680	8540	8140
5–9	14391	7456	6935
10–14	14118	7230	6888
15–19	13416	6822	6594
20–24	13002	6592	6410
25–29	19217	9332	9885
30–34	25944	12758	13186
35–39	26506	13248	13258
40–44	23361	11513	11848
45–49	20152	9839	10313
50–54	17672	8352	9320
55–59	18614	8559	10055
60–64	21514	9568	11946
65–69	17630	7438	10192
70–74	12569	4839	7730
75–79	8801	3163	5638
80–84	7249	2413	4836
85 lat i więcej and more	6718	1961	4757
Wiek przedprodukcyjny Pre-working age	53290	27326	25964
Wiek produkcyjny Working age	179351	92483	86868
mężczyźni 18–64 lata males	92483	92483	.
kobiety 18–59 lat females	86868	.	86868
mobilny 18–44 lata mobile	113345	56165	57180
niemobilny non-mobile	66006	36318	29688
mężczyźni 45–64 lata males	36318	36318	.
kobiety 45–59 lat females	29688	.	29688
Wiek poprodukcyjny Post-working age	64913	19814	45099
mężczyźni 65 lat i więcej males 65 and more	19814	19814	.
kobiety 60 lat i więcej females 60 and more	45099	.	45099

Tablica 5. Ludność według płci, wieku oraz powiatów w 2019 r. (cd.)
Stan w dniu 31 grudnia
Table 5. Population by sex, age and powiats in 2019 (cont.)
As of 31st December

Miasta na prawach powiatu Cities with powiat status Wiek Age	Ogółem Total	Mężczyźni Males	Kobiety Females
BIAŁYSTOK (dok.) (cont.)			
Biologiczne grupy wieku Biological age groups			
0–14 lat	45189	23226	21963
15–64	199398	96583	102815
65 lat i więcej and more	52967	19814	33153
Edukacyjne grupy wieku Educational age groups			
3–6 lat	11798	6033	5765
7–12	17669	9187	8482
13–15	7871	3984	3887
16–18	8240	4200	4040
19–24 lata	15566	7908	7658
Kobiety w wieku 15–49 lat Females at age 15–49	71494	.	71494
ŁOMŻA	**62945**	**29969**	**32976**
0–4 lata	3046	1533	1513
5–9	2974	1545	1429
10–14	3091	1572	1519
15–19	3442	1644	1798
20–24	3096	1575	1521
25–29	4118	2126	1992
30–34	4965	2505	2460
35–39	5423	2786	2637
40–44	4698	2339	2359
45–49	3927	1918	2009
50–54	3776	1759	2017
55–59	4620	2075	2545
60–64	5230	2340	2890
65–69	4068	1799	2269
70–74	2597	1105	1492
75–79	1558	609	949
80–84	1203	421	782
85 lat i więcej and more	1113	318	795

Tablica 5. Ludność według płci, wieku oraz powiatów w 2019 r. (cd.)
Stan w dniu 31 grudnia
Table 5. Population by sex, age and powiats in 2019 (cont.)
As of 31st December

Miasta na prawach powiatu Cities with powiat status Wiek Age	Ogółem Total	Mężczyźni Males	Kobiety Females
ŁOMŻA (dok.) (cont.)			
Wiek przedprodukcyjny Pre-working age	11192	5653	5539
Wiek produkcyjny Working age	38324	20064	18260
mężczyźni 18–64 lata males	20064	20064	.
kobiety 18–59 lat females	18260	.	18260
mobilny 18–44 lata mobile	23661	11972	11689
niemobilny non-mobile	14663	8092	6571
mężczyźni 45–64 lata males	8092	8092	.
kobiety 45–59 lat females	6571	.	6571
Wiek poprodukcyjny Post-working age	13429	4252	9177
mężczyźni 65 lat i więcej males 65 and more	4252	4252	.
kobiety 60 lat i więcej females 60 and more	9177	.	9177
Biologiczne grupy wieku Biological age groups			
0–14 lat	9111	4650	4461
15–64	43295	21067	22228
65 lat i więcej and more	10539	4252	6287
Edukacyjne grupy wieku Educational age groups			
3–6 lat	2269	1180	1089
7–12	3752	1930	1822
13–15	1866	924	942
16–18	2034	972	1062
19–24 lata	3782	1906	1876
Kobiety w wieku 15–49 lat Females at age 15–49	14776	.	14776

Tablica 5. Ludność według płci, wieku oraz powiatów w 2019 r. (cd.)
Stan w dniu 31 grudnia
Table 5. Population by sex, age and powiats in 2019 (cont.)
As of 31st December

Miasta na prawach powiatu Cities with powiat status Wiek Age	Ogółem Total	Mężczyźni Males	Kobiety Females
SUWAŁKI	**69758**	**33348**	**36410**
0–4 lata	3720	1908	1812
5–9	3487	1792	1695
10–14	3775	1937	1838
15–19	3628	1800	1828
20–24	4002	2028	1974
25–29	5137	2594	2543
30–34	5677	2890	2787
35–39	5640	2805	2835
40–44	5110	2536	2574
45–49	4456	2148	2308
50–54	4363	2058	2305
55–59	5024	2310	2714
60–64	5206	2384	2822
65–69	3991	1760	2231
70–74	2604	1111	1493
75–79	1460	524	936
80–84	1289	435	854
85 lat i więcej and more	1189	328	861
Wiek przedprodukcyjny Pre-working age	13127	6704	6423
Wiek produkcyjny Working age	43276	22486	20790
mężczyźni 18–64 lata males	22486	22486	.
kobiety 18–59 lat females	20790	.	20790
mobilny 18–44 lata mobile	27049	13586	13463
niemobilny non-mobile	16227	8900	7327
mężczyźni 45–64 lata males	8900	8900	.
kobiety 45–59 lat females	7327	.	7327
Wiek poprodukcyjny Post-working age	13355	4158	9197
mężczyźni 65 lat i więcej males 65 and more	4158	4158	.
kobiety 60 lat i więcej females 60 and more	9197	.	9197

Tablica 5. Ludność według płci, wieku oraz powiatów w 2019 r. (dok.)
Stan w dniu 31 grudnia
Table 5. Population by sex, age and powiats in 2019 (cont.)
As of 31st December

Miasta na prawach powiatu Cities with powiat status Wiek Age	Ogółem Total	Mężczyźni Males	Kobiety Females
SUWAŁKI (dok.) (cont.)			
Biologiczne grupy wieku Biological age groups			
0–14 lat	10982	5637	5345
15–64	48243	23553	24690
65 lat i więcej and more	10533	4158	6375
Edukacyjne grupy wieku Educational age groups			
3–6 lat	2758	1407	1351
7–12	4590	2342	2248
13–15	2117	1075	1042
16–18	2228	1109	1119
19–24 lata	4684	2361	2323
Kobiety w wieku 15–49 lat Females at age 15–49	16849	.	16849

Tablica 6. Ludność według ekonomicznych grup wieku oraz podregionów, powiatów i gmin w 2019 r. Stan w dniu 31 grudnia

Table 6. Population by economical age groups as well as subregions, powiats and gminas in 2019 As of 31st December

Wyszczególnienie Specification	Ogółem Grand total	Ludność w wieku Population at age						Ludność w wieku nieprodukcyjnym na 100 osób w wieku produkcyjnym Non-working age population per 100 persons at working age
		przedprodukcyjnym pre-working		produkcyjnym working		poprodukcyjnym post-working		
		razem total	w tym kobiety of which females	razem total	w tym kobiety of which females	razem total	w tym kobiety of which females	
W O J E W Ó D Z T W O V O I V O D S H I P	**1178353**	**205770**	**100108**	**719176**	**333205**	**253407**	**170822**	**63,8**
Miasta Urban areas	716923	125158	61235	436873	207829	154892	106877	64,1
Wieś Rural areas	461430	80612	38873	282303	125376	98515	63945	63,5
PODREGION BIAŁOSTOCKI SUBREGION	**513851**	**91219**	**44572**	**312679**	**147579**	**109953**	**75233**	**64,3**
Miasta Urban areas	381081	67311	32889	230511	110575	83259	57600	65,3
Wieś Rural areas	132770	23908	11683	82168	37004	26694	17633	61,6
Powiat białostocki	**149611**	**27366**	**13429**	**92361**	**42469**	**29884**	**19887**	**62,0**
Gminy miejsko-wiejskie: Urban-rural gminas:								
Choroszcz	15528	2937	1405	9683	4403	2908	1915	60,4
miasto city	5908	1038	499	3615	1633	1255	818	63,4
wieś rural areas	9620	1899	906	6068	2770	1653	1097	58,5
Czarna Białostocka	11314	1833	918	6974	3200	2507	1691	62,2
miasto city	9279	1493	759	5742	2666	2044	1395	61,6
wieś rural areas	2035	340	159	1232	534	463	296	65,2
Łapy	21848	3417	1675	13271	6050	5160	3450	64,6
miasto city	15541	2440	1171	9361	4291	3740	2528	66,0
wieś rural areas	6307	977	504	3910	1759	1420	922	61,3
Michałowo	6565	932	459	3820	1621	1813	1202	71,9
miasto city	3011	446	218	1844	830	721	491	63,3
wieś rural areas	3554	486	241	1976	791	1092	711	79,9
Supraśl	15676	3056	1584	9821	4649	2799	1878	59,6
miasto city	4610	796	432	2758	1298	1056	711	67,2
wieś rural areas	11066	2260	1152	7063	3351	1743	1167	56,7
Suraż	1967	353	166	1186	549	428	269	65,9
miasto city	991	192	93	607	286	192	119	63,3
wieś rural areas	976	161	73	579	263	236	150	68,6
Tykocin	6194	1070	536	3781	1718	1343	894	63,8
miasto city	1968	350	176	1218	567	400	282	61,6
wieś rural areas	4226	720	360	2563	1151	943	612	64,9
Wasilków	17560	3803	1868	10880	5238	2877	1955	61,4
miasto city	11622	2436	1198	7225	3480	1961	1358	60,9
wieś rural areas	5938	1367	670	3655	1758	916	597	62,5
Zabłudów	9331	1697	822	5747	2526	1887	1267	62,4
miasto city	2482	438	209	1600	742	444	313	55,1
wieś rural areas	6849	1259	613	4147	1784	1443	954	65,2

Tablica 6. Ludność według ekonomicznych grup wieku oraz podregionów, powiatów i gmin w 2019 r. (cd.)
Stan w dniu 31 grudnia
Table 6. Population by economical age groups as well as subregions, powiats and gminas in 2019 (cont.)
As of 31st December

Wyszczególnienie Specification	Ogółem Grand total	Ludność w wieku Population at age						Ludność w wieku nie-produkcyjnym na 100 osób w wieku produkcyjnym Non-working age population per 100 persons at working age
		przedprodukcyjnym pre-working		produkcyjnym working		poprodukcyjnym post-working		
		razem total	w tym kobiety of which females	razem total	w tym kobiety of which females	razem total	w tym kobiety of which females	
Powiat białostocki (dok.) (cont.)								
Gminy wiejskie: Rural gminas:								
Dobrzyniewo Duże	9423	1876	901	5888	2739	1659	1088	60,0
Gródek	5141	791	378	2941	1319	1409	968	74,8
Juchnowiec Kościelny	16572	3397	1659	10557	4929	2618	1724	57,0
Poświętne	3364	577	279	2049	909	738	473	64,2
Turośń Kościelna	6411	1244	574	4000	1866	1167	755	60,3
Zawady	2717	383	205	1763	753	571	358	54,1
Powiat sokólski	**66686**	**10563**	**5179**	**40967**	**18242**	**15156**	**10247**	**62,8**
Gminy miejsko-wiejskie: Uban-rural gminas:								
Dąbrowa Białostocka	11336	1630	788	7061	3099	2645	1830	60,5
miasto city	5502	729	353	3414	1531	1359	961	61,2
wieś rural areas	5834	901	435	3647	1568	1286	869	60,0
Krynki	3037	390	197	1835	822	812	551	65,5
miasto city	2372	308	152	1457	679	607	410	62,8
wieś rural areas	665	82	45	378	143	205	141	75,9
Sokółka	25352	4284	2116	15550	7105	5518	3711	63,0
miasto city	18063	3023	1501	10987	5118	4053	2749	64,4
wieś rural areas	7289	1261	615	4563	1987	1465	962	59,7
Suchowola	6869	1096	529	4202	1869	1571	1057	63,5
miasto city	2178	332	164	1332	586	514	366	63,5
wieś rural areas	4691	764	365	2870	1283	1057	691	63,4
Gminy wiejskie: Rural gminas:								
Janów	4098	650	328	2538	1134	910	606	61,5
Korycin	3202	552	253	1984	895	666	434	61,4
Kuźnica	3927	617	305	2416	1038	894	606	62,5
Nowy Dwór	2618	401	194	1612	689	605	421	62,4
Sidra	3407	518	234	2069	886	820	549	64,7
Szudziałowo	2840	425	235	1700	705	715	482	67,1
Miasto na prawach powiatu Białystok City with powiat status	**297554**	**53290**	**25964**	**179351**	**86868**	**64913**	**45099**	**65,9**

Tablica 6. Ludność według ekonomicznych grup wieku oraz podregionów, powiatów i gmin w 2019 r. (cd.)
Stan w dniu 31 grudnia

Table 6. Population by economical age groups as well as subregions, powiats and gminas in 2019 (cont.)
As of 31st December

Wyszczególnienie Specification	Ogółem Grand total	Ludność w wieku Population at age						Ludność w wieku nieprodukcyjnym na 100 osób w wieku produkcyjnym Non-working age population per 100 persons at working age
		przedprodukcyjnym pre-working		produkcyjnym working		poprodukcyjnym post-working		
		razem total	w tym kobiety of which females	razem total	w tym kobiety of which females	razem total	w tym kobiety of which females	
PODREGION ŁOMŻYŃSKI SUBREGION	**393466**	**66779**	**32429**	**238568**	**108188**	**88119**	**58520**	**64,9**
Miasta Urban areas	186959	31566	15528	114238	53515	41155	28238	63,7
Wieś Rural areas	206507	35213	16901	124330	54673	46964	30282	66,1
Powiat bielski	**54353**	**8836**	**4254**	**31790**	**14196**	**13727**	**8976**	**71,0**
Gminy miejskie: Urban gminas								
Bielsk Podlaski	25262	4171	2038	15347	7200	5744	3898	64,6
Brańsk	3753	673	326	2287	1017	793	514	64,1
Gminy wiejskie: Rural gminas:								
Bielsk Podlaski	6606	1000	482	3503	1421	2103	1343	88,6
Boćki	4185	644	296	2403	1029	1138	712	74,2
Brańsk	5630	896	427	3382	1445	1352	831	66,5
Orla	2702	370	183	1277	527	1055	697	111,6
Rudka	1868	344	158	1088	469	436	280	71,7
Wyszki	4347	738	344	2503	1088	1106	701	73,7
Powiat hajnowski	**42610**	**6086**	**2966**	**24279**	**10756**	**12245**	**8241**	**75,5**
Gmina miejska: Urban gminas:								
Hajnówka	20488	3199	1575	11952	5520	5337	3690	71,4
Gmina miejsko-wiejska: Urban-rural gmina:								
Kleszczele	2466	311	158	1350	564	805	533	82,7
miasto city	1240	162	83	745	330	333	226	66,4
wieś rural areas	1226	149	75	605	234	472	307	102,6
Gminy wiejskie: Rural gminas:								
Białowieża	2191	326	129	1211	537	654	430	80,9
Czeremcha	3115	400	186	1795	804	920	623	73,5
Czyże	1960	240	128	985	402	735	464	99,0
Dubicze Cerkiewne	1484	160	70	741	305	583	376	100,3
Hajnówka	3843	551	270	2260	962	1032	681	70,0
Narew	3454	447	233	1915	817	1092	742	80,4
Narewka	3609	452	217	2070	845	1087	702	74,3

Tablica 6. Ludność według ekonomicznych grup wieku oraz podregionów, powiatów i gmin w 2019 r. (cd.) Stan w dniu 31 grudnia

Table 6. Population by economical age groups as well as subregions, powiats and gminas in 2019 (cont.) As of 31st December

Wyszczególnienie Specification	Ogółem Grand total	Ludność w wieku Population at age						Ludność w wieku nieprodukcyjnym na 100 osób w wieku produkcyjnym Non-working age population per 100 persons at working age
		przedprodukcyjnym pre-working		produkcyjnym working		poprodukcyjnym post-working		
		razem total	w tym kobiety of which females	razem total	w tym kobiety of which females	razem total	w tym kobiety of which females	
Powiat kolneński	**38057**	**6680**	**3207**	**24229**	**11013**	**7148**	**4782**	**57,1**
Gmina miejska: Urban gminas:								
Kolno	10199	1572	753	6599	3068	2028	1403	54,6
Gmina miejsko-wiejska: Urban-rural gmina:								
Stawiski	6085	1000	478	3875	1778	1210	791	57,0
miasto city	2161	317	133	1413	663	431	305	52,9
wieś rural areas	3924	683	345	2462	1115	779	486	59,4
Gminy wiejskie: Rural gminas:								
Grabowo	3399	570	292	2166	989	663	429	56,9
Kolno	8525	1685	836	5341	2420	1499	1000	59,6
Mały Płock	4739	777	361	3026	1370	936	613	56,6
Turośl	5110	1076	487	3222	1388	812	546	58,6
Powiat łomżyński	**50943**	**9388**	**4480**	**32050**	**14436**	**9505**	**6238**	**58,9**
Gminy miejsko-wiejskie: Urban-rural gminas:								
Jedwabne	5299	915	429	3318	1487	1066	694	59,7
miasto city	1615	299	150	1039	493	277	173	55,4
wieś rural areas	3684	616	279	2279	994	789	521	61,6
Nowogród	4028	717	365	2542	1175	769	503	58,5
miasto city	2156	404	212	1378	646	374	253	56,5
wieś rural areas	1872	313	153	1164	529	395	250	60,8
Gminy wiejskie: Rural gminas:								
Łomża	11162	2151	1024	7102	3222	1909	1252	57,2
Miastkowo	4218	862	423	2659	1200	697	465	58,6
Piątnica	10702	2034	928	6723	3037	1945	1266	59,2
Przytuły	2073	353	181	1318	606	402	249	57,3
Śniadowo	5312	999	479	3219	1422	1094	713	65,0
Wizna	3957	649	319	2486	1097	822	550	59,2
Zbójna	4192	708	332	2683	1190	801	546	56,2
Powiat siemiatycki	**44193**	**6522**	**3206**	**26903**	**12217**	**10768**	**7101**	**64,3**
Gmina miejska: Urban gmina:								
Siemiatycze	14391	2207	1108	8954	4201	3230	2255	60,7
Gminy miejsko-wiejskie: Urban-rural gminas:								
Drohiczyn	6222	921	463	3754	1698	1547	975	65,7
miasto city	1965	226	112	1219	555	520	352	61,2
wieś rural areas	4257	695	351	2535	1143	1027	623	67,9

Tablica 6. Ludność według ekonomicznych grup wieku oraz podregionów, powiatów i gmin w 2019 r. (cd.)
Stan w dniu 31 grudnia
Table 6. Population by economical age groups as well as subregions, powiats and gminas in 2019 (cont.)
As of 31st December

Wyszczególnienie Specification	Ogółem Grand total	Ludność w wieku Population at age						Ludność w wieku nieprodukcyjnym na 100 osób w wieku produkcyjnym Non-working age population per 100 persons at working age
		przedprodukcyjnym pre-working		produkcyjnym working		poprodukcyjnym post-working		
		razem total	w tym kobiety of which females	razem total	w tym kobiety of which females	razem total	w tym kobiety of which females	
Powiat siemiatycki (dok.) (cont.)								
Gminy wiejskie: Rural gminas:								
Dziadkowice	2724	411	193	1700	753	613	392	60,2
Grodzisk	4169	623	306	2551	1123	995	600	63,4
Mielnik	2319	266	128	1347	613	706	465	72,2
Milejczyce	1710	215	114	965	436	530	359	77,2
Nurzec-Stacja	3793	485	232	2205	957	1103	726	72,0
Perlejewo	2778	432	200	1714	791	632	397	62,1
Siemiatycze	6087	962	462	3713	1645	1412	932	63,9
Powiat wysokomazowiecki	**56860**	**10320**	**5002**	**34186**	**15177**	**12354**	**7972**	**66,3**
Gmina miejska: Urban gmina:								
Wysokie Mazowieckie	9341	1792	894	5627	2641	1922	1346	66,0
Gminy miejsko-wiejskie: Urban-rural gminas:								
Ciechanowiec	8577	1298	635	5298	2312	1981	1256	61,9
miasto city	4613	725	348	2838	1296	1050	685	62,5
wieś rural areas	3964	573	287	2460	1016	931	571	61,1
Czyżew	6352	1217	583	3818	1725	1317	843	66,4
miasto city	2647	497	238	1629	767	521	342	62,5
wieś rural areas	3705	720	345	2189	958	796	501	69,3
Szepietowo	6890	1250	581	4089	1780	1551	995	68,5
miasto city	2165	376	157	1318	594	471	306	64,3
wieś rural areas	4725	874	424	2771	1186	1080	689	70,5
Gminy wiejskie: Rural gminas:								
Klukowo	4346	778	350	2535	1107	1033	638	71,4
Kobylin-Borzymy	3197	510	243	1945	825	742	468	64,4
Kulesze Kościelne	3072	595	307	1811	799	666	407	69,6
Nowe Piekuty	3861	698	342	2296	1019	867	530	68,2
Sokoły	5743	1076	531	3451	1522	1216	799	66,4
Wysokie Mazowieckie	5481	1106	536	3316	1447	1059	690	65,3
Powiat zambrowski	**43505**	**7755**	**3775**	**26807**	**12133**	**8943**	**6033**	**62,3**
Gmina miejska: Urban gminas:								
Zambrów	22018	3754	1862	13569	6264	4695	3313	62,3
Gminy wiejskie: Rural gminas:								
Kołaki Kościelne	2289	386	185	1400	601	503	330	63,5
Rutki	5514	979	484	3437	1507	1098	700	60,4
Szumowo	4809	925	422	2937	1339	947	596	63,7
Zambrów	8875	1711	822	5464	2422	1700	1094	62,4

Tablica 6. Ludność według ekonomicznych grup wieku oraz podregionów, powiatów i gmin w 2019 r. (cd.)
Stan w dniu 31 grudnia

Table 6. Population by economical age groups as well as subregions, powiats and gminas in 2019 (cont.)
As of 31st December

Wyszczególnienie Specification	Ogółem Grand total	Ludność w wieku Population at age						Ludność w wieku nieprodukcyjnym na 100 osób w wieku produkcyjnym Non-working age population per 100 persons at working age
		przedprodukcyjnym pre-working		produkcyjnym working		poprodukcyjnym post-working		
		razem total	w tym kobiety of which females	razem total	w tym kobiety of which females	razem total	w tym kobiety of which females	
Miasto na prawach powiatu Łomża City with powiat status	**62945**	**11192**	**5539**	**38324**	**18260**	**13429**	**9177**	**64,2**
PODREGION SUWALSKI SUBREGION	**271036**	**47772**	**23107**	**167929**	**77438**	**55335**	**37069**	**61,4**
Miasta Urban areas	148883	26281	12818	92124	43739	30478	21039	61,6
Wieś Rural areas	122153	21491	10289	75805	33699	24857	16030	61,1
Powiat augustowski	**58068**	**9932**	**4810**	**35772**	**16561**	**12364**	**8265**	**62,3**
Gmina miejska: Urban gmina:								
Augustów	30153	5148	2497	18409	8825	6596	4561	63,8
Gminy miejsko-wiejskie: Urban-rural gminas:								
Lipsk	5059	677	315	3180	1414	1202	795	59,1
miasto city	2310	314	151	1497	688	499	340	54,3
wieś rural areas	2749	363	164	1683	726	703	455	63,3
Gminy wiejskie: Rural gminas:								
Augustów	6759	1304	618	4274	1925	1181	765	58,1
Bargłów Kościelny	5496	1017	503	3364	1573	1115	684	63,4
Nowinka	2953	567	284	1778	772	608	393	66,1
Płaska	2583	415	207	1598	691	570	363	61,6
Sztabin	5065	804	386	3169	1361	1092	704	59,8
Powiat grajewski	**47210**	**8263**	**3926**	**29381**	**13436**	**9566**	**6429**	**60,7**
Gmina miejska: Urban gmina:								
Grajewo	21900	3767	1808	13649	6383	4484	3100	60,5
Gminy miejsko-wiejskie: Urban-rural gminas:								
Rajgród	5176	818	391	3253	1458	1105	736	59,1
miasto city	1572	198	99	997	423	377	260	57,7
wieś rural areas	3604	620	292	2256	1035	728	476	59,8
Szczuczyn	6026	1099	511	3683	1637	1244	831	63,6
miasto city	3354	548	252	2134	943	672	471	57,2
wieś rural areas	2672	551	259	1549	694	572	360	72,5
Gminy wiejskie: Rural gminas:								
Grajewo	5789	1128	556	3649	1659	1012	648	58,6
Radziłów	4722	816	381	2924	1309	982	634	61,5
Wąsosz	3597	635	279	2223	990	739	480	61,8

Tablica 6. Ludność według ekonomicznych grup wieku oraz podregionów, powiatów i gmin w 2019 r. (dok.) Stan w dniu 31 grudnia

Table 6. Population by economical age groups as well as subregions, powiats and gminas in 2019 (cont.) As of 31st December

Wyszczególnienie Specification	Ogółem Grand total	Ludność w wieku Population at age						Ludność w wieku nie-produkcyjnym na 100 osób w wieku produkcyjnym Non-working age population per 100 persons at working age
		przedprodukcyjnym pre-working		produkcyjnym working		poprodukcyjnym post-working		
		razem total	w tym kobiety of which females	razem total	w tym kobiety of which females	razem total	w tym kobiety of which females	
Powiat moniecki	**40412**	**6433**	**3147**	**25253**	**11415**	**8726**	**5791**	**60,0**
Gminy miejsko-wiejskie: Urban-rural gminas:								
Goniądz	4932	873	472	2984	1354	1075	703	65,3
miasto city	1848	353	221	1100	516	395	275	68,0
wieś rural areas	3084	520	251	1884	838	680	428	63,7
Knyszyn	4750	760	345	2983	1346	1007	682	59,2
miasto city	2744	437	196	1707	765	600	405	60,7
wieś rural areas	2006	323	149	1276	581	407	277	57,2
Mońki	14874	2369	1129	9279	4340	3226	2164	60,3
miasto city	9984	1532	734	6216	2945	2236	1551	60,6
wieś rural areas	4890	837	395	3063	1395	990	613	59,6
Gminy wiejskie: Rural gminas:								
Jasionówka	2765	408	202	1754	776	603	399	57,6
Jaświły	4847	683	331	3053	1324	1111	698	58,8
Krypno	3973	661	330	2542	1139	770	523	56,3
Trzcianne	4271	679	338	2658	1136	934	622	60,7
Powiat sejneński	**19914**	**3217**	**1565**	**12204**	**5476**	**4493**	**2946**	**63,2**
Gmina miejska: Urban gmina:								
Sejny	5260	857	437	3139	1461	1264	879	67,6
Gminy wiejskie: Rural gminas:								
Giby	2694	394	199	1657	737	643	410	62,6
Krasnopol	3792	687	322	2324	1016	781	514	63,2
Puńsk	4161	649	306	2593	1178	919	591	60,5
Sejny	4007	630	301	2491	1084	886	552	60,9
Powiat suwalski	**35674**	**6800**	**3236**	**22043**	**9760**	**6831**	**4441**	**61,8**
Gminy wiejskie: Rural gminas:								
Bakałarzewo	3104	580	283	1916	826	608	391	62,0
Filipów	4292	799	372	2612	1151	881	574	64,3
Jeleniewo	3149	606	293	1959	862	584	364	60,7
Przerośl	2919	533	248	1786	796	600	388	63,4
Raczki	5907	1201	562	3617	1620	1089	708	63,3
Rutka-Tartak	2322	421	194	1416	626	485	328	64,0
Suwałki	7739	1494	720	4926	2200	1319	876	57,1
Szypliszki	3901	727	356	2423	1075	751	483	61,0
Wiżajny	2341	439	208	1388	604	514	329	68,7
Miasto na prawach powiatu Suwałki City with powiat status	**69758**	**13127**	**6423**	**43276**	**20790**	**13355**	**9197**	**61,2**

Tablica 7. Ludność według biologicznych i edukacyjnych grup wieku oraz podregionów, powiatów i gmin w 2019 r.
Stan w dniu 31 grudnia

Table 7. Population by biological and educational age groups as well as subregions, powiats and gminas in 2019
As of 31st December

Wyszczególnienie Specification	Ogółem Total	Biologiczne grupy wieku Biological age groups			Edukacyjne grupy wieku Educational age groups				
		0–14 lat	15–64	65 lat i więcej and more	3–6 lat	7–12	13–15	16–18	19–24 lata
W O J E W Ó D Z T W O V O I V O D S H I P	**1178353**	**172752**	**795982**	**209619**	**43818**	**71374**	**33418**	**33704**	**78411**
Miasta Urban areas	716923	105249	486877	124797	26994	42493	19646	20371	42622
Wieś Rural areas	461430	67503	309105	84822	16824	28881	13772	13333	35789
PODREGION BIAŁOSTOCKI SUBREGION	**513851**	**77123**	**346272**	**90456**	**19911**	**31221**	**14129**	**14361**	**30232**
Miasta Urban areas	381081	57066	256213	67802	14787	22613	10091	10488	20773
Wieś Rural areas	132770	20057	90059	22654	5124	8608	4038	3873	9459
Powiat białostocki	**149611**	**23104**	**101772**	**24735**	**5939**	**9769**	**4441**	**4278**	**9903**
Gminy miejsko-wiejskie: Urban-rural gminas:									
Choroszcz	15528	2476	10646	2406	640	1025	458	493	1034
miasto city	5908	883	3979	1046	233	358	153	170	385
wieś rural areas	9620	1593	6667	1360	407	667	305	323	649
Czarna Białostocka	11314	1538	7714	2062	407	659	284	333	733
miasto city	9279	1244	6377	1658	328	523	236	279	620
wieś rural areas	2035	294	1337	404	79	136	48	54	113
Łapy	21848	2894	14752	4202	724	1164	554	551	1439
miasto city	15541	2080	10491	2970	510	818	391	384	945
wieś rural areas	6307	814	4261	1232	214	346	163	167	494
Michałowo	6565	786	4211	1568	185	347	179	126	374
miasto city	3011	375	2054	582	89	157	96	60	203
wieś rural areas	3554	411	2157	986	96	190	83	66	171
Supraśl	15676	2544	10891	2241	651	1121	522	531	981
miasto city	4610	650	3103	857	157	299	143	159	246
wieś rural areas	11066	1894	7788	1384	494	822	379	372	735
Suraż	1967	306	1289	372	71	144	51	49	164
miasto city	991	170	659	162	39	82	26	25	83
wieś rural areas	976	136	630	210	32	62	25	24	81
Tykocin	6194	901	4152	1141	233	392	191	157	414
miasto city	1968	310	1332	326	87	129	54	45	109
wieś rural areas	4226	591	2820	815	146	263	137	112	305
Wasilków	17560	3270	11955	2335	882	1304	557	508	1035
miasto city	11622	2111	7920	1591	565	822	340	321	666
wieś rural areas	5938	1159	4035	744	317	482	217	187	369
Zabłudów	9331	1414	6331	1586	366	626	264	282	593
miasto city	2482	367	1764	351	98	152	56	76	181
wieś rural areas	6849	1047	4567	1235	268	474	208	206	412

Tablica 7. Ludność według biologicznych i edukacyjnych grup wieku oraz podregionów, powiatów i gmin w 2019 r. (cd.)
Stan w dniu 31 grudnia

Table 7. Population by biological and educational age groups as well as subregions, powiats and gminas in 2019 (cont.)
As of 31st December

Wyszczególnienie Specification	Ogółem Total	Biologiczne grupy wieku Biological age groups			Edukacyjne grupy wieku Educational age groups				
		0–14 lat	15–64	65 lat i więcej and more	3–6 lat	7–12	13–15	16–18	19–24 lata
Powiat białostocki (dok.) (cont.)									
Gminy wiejskie: Rural gminas:									
Dobrzyniewo Duże	9423	1567	6468	1388	382	710	306	296	625
Gródek	5141	678	3274	1189	152	313	139	105	279
Juchnowiec Kościelny	16572	2886	11572	2114	767	1199	544	468	1179
Poświętne	3364	479	2232	653	132	178	101	108	287
Turośń Kościelna	6411	1041	4395	975	264	447	219	221	504
Zawady	2717	324	1890	503	83	140	72	50	262
Powiat sokólski	**66686**	**8830**	**45102**	**12754**	**2174**	**3783**	**1817**	**1843**	**4763**
Gminy miejsko-wiejskie: Uban-rural gminas:									
Dąbrowa Białostocka	11336	1355	7751	2230	329	593	267	307	854
miasto city	5502	599	3779	1124	145	265	114	144	377
wieś rural areas	5834	756	3972	1106	184	328	153	163	477
Krynki	3037	351	1993	693	90	161	66	42	189
miasto city	2372	274	1594	504	67	131	50	38	154
wieś rural areas	665	77	399	189	23	30	16	4	35
Sokółka	25352	3582	17291	4479	873	1518	736	729	1679
miasto city	18063	2532	12299	3232	608	1085	507	491	1098
wieś rural areas	7289	1050	4992	1247	265	433	229	238	581
Suchowola	6869	889	4616	1364	223	385	189	225	532
miasto city	2178	282	1464	432	63	123	54	56	140
wieś rural areas	4691	607	3152	932	160	262	135	169	392
Gminy wiejskie: Rural gminas:									
Janów	4098	536	2777	785	124	227	124	126	341
Korycin	3202	458	2174	570	94	200	97	104	258
Kuźnica	3927	530	2620	777	140	236	106	85	278
Nowy Dwór	2618	354	1743	521	95	147	70	61	194
Sidra	3407	416	2289	702	106	162	90	98	248
Szudziałowo	2840	359	1848	633	100	154	72	66	190
Miasto na prawach powiatu Białystok City with powiat status	**297554**	**45189**	**199398**	**52967**	**11798**	**17669**	**7871**	**8240**	**15566**

Tablica 7. Ludność według biologicznych i edukacyjnych grup wieku oraz podregionów, powiatów i gmin w 2019 r. (cd.)
Stan w dniu 31 grudnia

Table 7. Population by biological and educational age groups as well as subregions, powiats and gminas in 2019 (cont.)
As of 31st December

Wyszczególnienie Specification	Ogółem Total	Biologiczne grupy wieku Biological age groups			Edukacyjne grupy wieku Educational age groups				
		0–14 lat	15–64	65 lat i więcej and more	3–6 lat	7–12	13–15	16–18	19–24 lata
PODREGION ŁOMŻYŃSKI SUBREGION	**393466**	**55762**	**264278**	**73426**	**13999**	**23414**	**11167**	**11326**	**28077**
Miasta Urban areas	186959	26302	128069	32588	6763	10828	5169	5347	11922
Wieś Rural areas	206507	29460	136209	40838	7236	12586	5998	5979	16155
Powiat bielski	**54353**	**7400**	**35256**	**11697**	**1852**	**3128**	**1451**	**1451**	**3529**
Gminy miejskie: Urban gminas									
Bielsk Podlaski	25262	3475	17230	4557	910	1447	679	702	1493
Brańsk	3753	572	2527	654	142	228	106	103	256
Gminy wiejskie: Rural gminas:									
Bielsk Podlaski	6606	848	3840	1918	200	386	172	149	375
Boćki	4185	562	2601	1022	128	239	94	90	302
Brańsk	5630	766	3642	1222	194	311	159	132	495
Orla	2702	314	1419	969	73	134	52	65	125
Rudka	1868	249	1243	376	57	103	65	98	156
Wyszki	4347	614	2754	979	148	280	124	112	327
Powiat hajnowski	**42610**	**5053**	**27217**	**10340**	**1304**	**2098**	**1084**	**1040**	**2465**
Gmina miejska: Urban gminas:									
Hajnówka	20488	2717	13490	4281	717	1096	578	476	1175
Gmina miejsko-wiejska: Urban-rural gmina:									
Kleszczele	2466	253	1488	725	79	99	50	49	157
miasto city	1240	127	824	289	41	48	24	28	100
wieś rural areas	1226	126	664	436	38	51	26	21	57
Gminy wiejskie: Rural gminas:									
Białowieża	2191	205	1420	566	46	85	77	138	127
Czeremcha	3115	322	1997	796	71	139	79	75	178
Czyże	1960	200	1101	659	52	84	48	39	106
Dubicze Cerkiewne	1484	130	816	538	37	54	18	32	84
Hajnówka	3843	462	2491	890	134	189	92	94	254
Narew	3454	376	2115	963	75	178	72	75	207
Narewka	3609	388	2299	922	93	174	70	62	177

Tablica 7. Ludność według biologicznych i edukacyjnych grup wieku oraz podregionów, powiatów i gmin w 2019 r. (cd.)
Stan w dniu 31 grudnia

Table 7. Population by biological and educational age groups as well as subregions, powiats and gminas in 2019 (cont.)
As of 31st December

Wyszczególnienie Specification	Ogółem Total	Biologiczne grupy wieku Biological age groups			Edukacyjne grupy wieku Educational age groups				
		0–14 lat	15–64	65 lat i więcej and more	3–6 lat	7–12	13–15	16–18	19–24 lata
Powiat kolneński	**38057**	**5624**	**26452**	**5981**	**1373**	**2433**	**1158**	**1106**	**3183**
Gmina miejska: Urban gminas:									
Kolno	10199	1328	7281	1590	347	567	266	269	683
Gmina miejsko-wiejska: Urban-rural gmina:									
Stawiski	6085	822	4229	1034	203	339	211	181	546
miasto city	2161	268	1549	344	64	110	68	61	166
wieś rural areas	3924	554	2680	690	139	229	143	120	380
Gminy wiejskie: Rural gminas:									
Grabowo	3399	506	2322	571	115	220	88	66	304
Kolno	8525	1426	5821	1278	357	596	301	277	797
Mały Płock	4739	632	3310	797	136	283	139	141	382
Turośl	5110	910	3489	711	215	428	153	172	471
Powiat łomżyński	**50943**	**7871**	**35080**	**7992**	**2009**	**3297**	**1563**	**1615**	**4235**
Gminy miejsko-wiejskie: Urban-rural gminas:									
Jedwabne	5299	798	3607	894	223	318	130	131	420
miasto city	1615	261	1147	207	63	109	43	50	125
wieś rural areas	3684	537	2460	687	160	209	87	81	295
Nowogród	4028	586	2793	649	143	278	124	127	341
miasto city	2156	327	1530	299	81	156	76	73	189
wieś rural areas	1872	259	1263	350	62	122	48	54	152
Gminy wiejskie: Rural gminas:									
Łomża	11162	1777	7829	1556	439	745	380	392	942
Miastkowo	4218	719	2918	581	186	308	140	165	355
Piątnica	10702	1630	7430	1642	408	662	374	408	901
Przytuły	2073	329	1393	351	95	129	50	31	170
Śniadowo	5312	852	3528	932	216	358	147	159	430
Wizna	3957	574	2675	708	151	249	94	87	343
Zbójna	4192	606	2907	679	148	250	124	115	333
Powiat siemiatycki	**44193**	**5396**	**29670**	**9127**	**1337**	**2314**	**1108**	**1159**	**3410**
Gmina miejska: Urban gmina:									
Siemiatycze	14391	1875	10013	2503	510	755	354	337	1069
Gminy miejsko-wiejskie: Urban-rural gminas:									
Drohiczyn	6222	712	4190	1320	145	338	171	231	545
miasto city	1965	184	1349	432	38	88	41	48	145
wieś rural areas	4257	528	2841	888	107	250	130	183	400

Tablica 7. Ludność według biologicznych i edukacyjnych grup wieku oraz podregionów, powiatów i gmin w 2019 r. (cd.)
Stan w dniu 31 grudnia

Table 7. Population by biological and educational age groups as well as subregions, powiats and gminas in 2019 (cont.)
As of 31st December

Wyszczególnienie Specification	Ogółem Total	Biologiczne grupy wieku Biological age groups			Edukacyjne grupy wieku Educational age groups				
		0–14 lat	15–64	65 lat i więcej and more	3–6 lat	7–12	13–15	16–18	19–24 lata
Powiat siemiatycki (dok.) (cont.)									
Gminy wiejskie: Rural gminas:									
Dziadkowice	2724	349	1833	542	68	167	65	62	211
Grodzisk	4169	500	2794	875	125	218	109	133	356
Mielnik	2319	221	1465	633	68	80	51	42	148
Milejczyce	1710	183	1035	492	42	78	49	22	127
Nurzec-Stacja	3793	418	2393	982	104	170	87	70	255
Perlejewo	2778	348	1868	562	83	144	73	83	258
Siemiatycze	6087	790	4079	1218	192	364	149	179	441
Powiat wysokomazowiecki	**56860**	**8745**	**37697**	**10418**	**2215**	**3622**	**1675**	**1646**	**4282**
Gmina miejska: Urban gmina:									
Wysokie Mazowieckie	9341	1538	6322	1481	417	610	250	288	597
Gminy miejsko-wiejskie: Urban-rural gminas:									
Ciechanowiec	8577	1060	5836	1681	279	431	218	245	604
miasto city	4613	609	3145	859	162	253	107	127	301
wieś rural areas	3964	451	2691	822	117	178	111	118	303
Czyżew	6352	1023	4210	1119	274	414	194	190	507
miasto city	2647	411	1804	432	106	162	84	79	198
wieś rural areas	3705	612	2406	687	168	252	110	111	309
Szepietowo	6890	1076	4509	1305	257	481	223	164	534
miasto city	2165	316	1481	368	67	156	63	56	155
wieś rural areas	4725	760	3028	937	190	325	160	108	379
Gminy wiejskie: Rural gminas:									
Klukowo	4346	654	2786	906	153	274	133	133	339
Kobylin-Borzymy	3197	429	2127	641	106	167	98	96	283
Kulesze Kościelne	3072	501	1993	578	130	199	100	97	226
Nowe Piekuty	3861	582	2533	746	135	273	111	127	319
Sokoły	5743	943	3766	1034	240	379	180	130	420
Wysokie Mazowieckie	5481	939	3615	927	224	394	168	176	453
Powiat zambrowski	**43505**	**6562**	**29611**	**7332**	**1640**	**2770**	**1262**	**1275**	**3191**
Gmina miejska: Urban gminas:									
Zambrów	22018	3183	15082	3753	829	1291	564	616	1488
Gminy wiejskie: Rural gminas:									
Kołaki Kościelne	2289	324	1551	414	83	145	58	63	185
Rutki	5514	842	3750	922	192	379	181	126	419
Szumowo	4809	778	3219	812	187	346	150	152	377
Zambrów	8875	1435	6009	1431	349	609	309	318	722
Miasto na prawach powiatu Łomża City with powiat status	**62945**	**9111**	**43295**	**10539**	**2269**	**3752**	**1866**	**2034**	**3782**

Tablica 7. Ludność według biologicznych i edukacyjnych grup wieku oraz podregionów, powiatów i gmin w 2019 r. (cd.)
Stan w dniu 31 grudnia

Table 7. Population by biological and educational age groups as well as subregions, powiats and gminas in 2019 (cont.)
As of 31st December

Wyszczególnienie Specification	Ogółem Total	Biologiczne grupy wieku Biological age groups			Edukacyjne grupy wieku Educational age groups				
		0–14 lat	15–64	65 lat i więcej and more	3–6 lat	7–12	13–15	16–18	19–24 lata
PODREGION SUWALSKI SUBREGION	**271036**	**39867**	**185432**	**45737**	**9908**	**16739**	**8122**	**8017**	**20102**
Miasta Urban areas	148883	21881	102595	24407	5444	9052	4386	4536	9927
Wieś Rural areas	122153	17986	82837	21330	4464	7687	3736	3481	10175
Powiat augustowski	**58068**	**8261**	**39449**	**10358**	**2019**	**3497**	**1743**	**1683**	**4247**
Gmina miejska: Urban gmina:									
Augustów	30153	4271	20448	5434	1049	1747	918	872	1917
Gminy miejsko-wiejskie: Urban-rural gminas:									
Lipsk	5059	557	3506	996	123	252	117	130	421
miasto city	2310	263	1668	379	60	113	53	49	167
wieś rural areas	2749	294	1838	617	63	139	64	81	254
Gminy wiejskie: Rural gminas:									
Augustów	6759	1082	4677	1000	251	475	239	228	600
Bargłów Kościelny	5496	855	3676	965	235	371	161	174	453
Nowinka	2953	472	1969	512	119	205	92	84	237
Płaska	2583	345	1736	502	84	160	60	78	201
Sztabin	5065	679	3437	949	158	287	156	117	418
Powiat grajewski	**47210**	**6952**	**32403**	**7855**	**1714**	**2942**	**1412**	**1299**	**3610**
Gmina miejska: Urban gmina:									
Grajewo	21900	3159	15161	3580	779	1291	630	631	1487
Gminy miejsko-wiejskie: Urban-rural gminas:									
Rajgród	5176	697	3559	920	172	289	144	109	443
miasto city	1572	169	1102	301	44	63	40	23	125
wieś rural areas	3604	528	2457	619	128	226	104	86	318
Szczuczyn	6026	881	4125	1020	210	396	185	210	473
miasto city	3354	460	2356	538	114	204	85	91	233
wieś rural areas	2672	421	1769	482	96	192	100	119	240
Gminy wiejskie: Rural gminas:									
Grajewo	5789	931	3997	861	215	405	224	180	533
Radziłów	4722	740	3145	837	204	298	137	72	368
Wąsosz	3597	544	2416	637	134	263	92	97	306

Tablica 7. Ludność według biologicznych i edukacyjnych grup wieku oraz podregionów, powiatów i gmin w 2019 r. (dok.)
Stan w dniu 31 grudnia

Table 7. Population by biological and educational age groups as well as subregions, powiats and gminas in 2019 (cont.)
As of 31st December

Wyszczególnienie Specification	Ogółem Total	Biologiczne grupy wieku Biological age groups			Edukacyjne grupy wieku Educational age groups				
		0–14 lat	15–64	65 lat i więcej and more	3–6 lat	7–12	13–15	16–18	19–24 lata
Powiat moniecki	**40412**	**5353**	**27674**	**7385**	**1334**	**2226**	**1125**	**1068**	**3120**
Gminy miejsko-wiejskie: Urban-rural gminas:									
Goniądz	4932	695	3319	918	162	289	170	171	355
miasto city	1848	239	1288	321	48	94	76	107	114
wieś rural areas	3084	456	2031	597	114	195	94	64	241
Knyszyn	4750	642	3294	814	174	246	130	125	364
miasto city	2744	370	1905	469	99	134	76	70	204
wieś rural areas	2006	272	1389	345	75	112	54	55	160
Mońki	14874	1962	10229	2683	510	813	361	400	1046
miasto city	9984	1270	6882	1832	327	522	241	268	632
wieś rural areas	4890	692	3347	851	183	291	120	132	414
Gminy wiejskie: Rural gminas:									
Jasionówka	2765	337	1916	512	84	145	68	79	222
Jaświły	4847	598	3273	976	138	267	120	83	421
Krypno	3973	541	2764	668	132	211	140	113	361
Trzcianne	4271	578	2879	814	134	255	136	97	351
Powiat sejneński	**19914**	**2680**	**13406**	**3828**	**682**	**1142**	**556**	**569**	**1485**
Gmina miejska: Urban gmina:									
Sejny	5260	698	3542	1020	166	294	150	197	364
Gminy wiejskie: Rural gminas:									
Giby	2694	327	1799	568	80	133	67	72	207
Krasnopol	3792	573	2540	679	147	251	108	100	294
Puńsk	4161	541	2823	797	143	231	124	113	300
Sejny	4007	541	2702	764	146	233	107	87	320
Powiat suwalski	**35674**	**5639**	**24257**	**5778**	**1401**	**2342**	**1169**	**1170**	**2956**
Gminy wiejskie: Rural gminas:									
Bakałarzewo	3104	494	2111	499	126	221	86	86	246
Filipów	4292	682	2849	761	168	293	135	131	350
Jeleniewo	3149	509	2139	501	130	210	97	97	273
Przerośl	2919	449	1939	531	110	178	85	97	264
Raczki	5907	958	4050	899	250	380	216	225	496
Rutka-Tartak	2322	343	1564	415	82	148	76	77	179
Suwałki	7739	1233	5419	1087	295	527	269	256	620
Szypliszki	3901	590	2674	637	160	222	135	141	344
Wiżajny	2341	381	1512	448	80	163	70	60	184
Miasto na prawach powiatu Suwałki City with powiat status	**69758**	**10982**	**48243**	**10533**	**2758**	**4590**	**2117**	**2228**	**4684**

Tablica 8. Ruch naturalny ludności według podregionów, powiatów i gmin w 2019 r.
Table 8. Vital statistics by subregions, powiats and gminas in 2019

Wyszczególnienie Specification	Małżeństwa Marriages	Urodzenia żywe Live births	Zgony Deaths	Przyrost naturalny Natural increase	Małżeństwa Marriages	Urodzenia żywe Live births	Zgony Deaths	Przyrost naturalny Natural increase
	w liczbach bezwzględnych in absolute numbers				na 1000 ludności per 1000 population			
WOJEWÓDZTWO VOIVODSHIP	**5560**	**11342**	**12501**	**–1159**	**4,71**	**9,62**	**10,60**	**–0,98**
Miasta Urban areas	3253	7314	6712	602	4,53	10,19	9,36	0,84
Wieś Rural areas	2307	4028	5789	–1761	4,99	8,72	12,53	–3,81
PODREGION BIAŁOSTOCKI SUBREGION	**2342**	**5218**	**4979**	**239**	**4,56**	**10,17**	**9,70**	**0,47**
Miasta Urban areas	1716	4073	3479	594	4,50	10,69	9,13	1,56
Wieś Rural areas	626	1145	1500	–355	4,74	8,66	11,35	–2,69
Powiat białostocki	**715**	**1411**	**1482**	**–71**	**4,81**	**9,49**	**9,96**	**–0,48**
Gminy miejsko-wiejskie: Urban-rural gminas:								
Choroszcz	72	177	160	17	4,69	11,54	10,43	1,11
miasto city	21	69	79	–10	3,57	11,71	13,41	–1,70
wieś rural areas	51	108	81	27	5,40	11,43	8,57	2,86
Czarna Białostocka	61	84	130	–46	5,36	7,38	11,43	–4,04
miasto city	54	71	113	–42	5,80	7,62	12,13	–4,51
wieś rural areas	7	13	17	–4	3,40	6,31	8,26	–1,94
Łapy	97	184	209	–25	4,43	8,39	9,53	–1,14
miasto city	63	136	148	–12	4,04	8,71	9,48	–0,77
wieś rural areas	34	48	61	–13	5,39	7,61	9,67	–2,06
Michałowo	29	43	124	–81	4,42	6,55	18,89	–12,34
miasto city	10	19	37	–18	3,30	6,28	12,23	–5,95
wieś rural areas	19	24	87	–63	5,37	6,78	24,59	–17,81
Supraśl	72	114	126	–12	4,68	7,41	8,19	–0,78
miasto city	20	34	64	–30	4,34	7,38	13,90	–6,51
wieś rural areas	52	80	62	18	4,82	7,42	5,75	1,67
Suraż	12	18	24	–6	6,14	9,22	12,29	–3,07
miasto city	5	11	11	–	5,06	11,13	11,13	–
wieś rural areas	7	7	13	–6	7,25	7,25	13,47	–6,22
Tykocin	32	56	76	–20	5,15	9,01	12,23	–3,22
miasto city	10	20	27	–7	5,07	10,14	13,68	–3,55
wieś rural areas	22	36	49	–13	5,19	8,48	11,55	–3,06
Wasilków	89	223	118	105	5,16	12,92	6,84	6,08
miasto city	67	154	87	67	5,81	13,36	7,55	5,81
wieś rural areas	22	69	31	38	3,84	12,04	5,41	6,63
Zabłudów	52	90	111	–21	5,60	9,70	11,96	–2,26
miasto city	27	27	27	–	10,97	10,97	10,97	–
wieś rural areas	25	63	84	–21	3,67	9,24	12,32	–3,08

Tablica 8. Ruch naturalny ludności według podregionów, powiatów i gmin w 2019 r. (cd.)
Table 8. Vital statistics by subregions, powiats and gminas in 2019 (cont.)

Wyszczególnienie Specification	Małżeństwa Marriages	Urodzenia żywe Live births	Zgony Deaths	Przyrost naturalny Natural increase	Małżeństwa Marriages	Urodzenia żywe Live births	Zgony Deaths	Przyrost naturalny Natural increase
	w liczbach bezwzględnych in absolute numbers				na 1000 ludności per 1000 population			
Powiat białostocki (dok.) (cont.)								
Gminy wiejskie: Rural gminas:								
Dobrzyniewo Duże	45	89	74	15	4,80	9,49	7,89	1,60
Gródek	18	40	99	−59	3,49	7,75	19,17	−11,43
Juchnowiec Kościelny	79	184	119	65	4,79	11,17	7,22	3,95
Poświętne	20	29	38	−9	5,89	8,53	11,18	−2,65
Turośń Kościelna	29	63	54	9	4,59	9,97	8,55	1,43
Zawady	8	17	20	−3	2,95	6,26	7,37	−1,11
Powiat sokólski	**319**	**494**	**923**	**−429**	**4,76**	**7,37**	**13,76**	**−6,40**
Gminy miejsko-wiejskie: Uban-rural gminas:								
Dąbrowa Białostocka	49	91	148	−57	4,30	7,98	12,98	−5,00
miasto city	20	39	61	−22	3,62	7,07	11,05	−3,99
wieś rural areas	29	52	87	−35	4,93	8,84	14,79	−5,95
Krynki	11	15	38	−23	3,57	4,87	12,34	−7,47
miasto city	10	14	29	−15	4,16	5,82	12,06	−6,24
wieś rural areas	1	1	9	−8	1,48	1,48	13,35	−11,87
Sokółka	127	197	315	−118	4,99	7,74	12,38	−4,64
miasto city	92	143	209	−66	5,07	7,89	11,53	−3,64
wieś rural areas	35	54	106	−52	4,79	7,39	14,51	−7,12
Suchowola	30	52	68	−16	4,35	7,54	9,86	−2,32
miasto city	9	23	13	10	4,12	10,54	5,96	4,58
wieś rural areas	21	29	55	−26	4,45	6,15	11,66	−5,51
Gminy wiejskie: Rural gminas:								
Janów	18	29	62	−33	4,38	7,06	15,09	−8,03
Korycin	20	33	43	−10	6,18	10,19	13,28	−3,09
Kuźnica	20	25	65	−40	5,04	6,30	16,39	−10,08
Nowy Dwór	15	14	47	−33	5,71	5,33	17,90	−12,57
Sidra	17	30	72	−42	4,98	8,78	21,07	−12,29
Szudziałowo	12	8	65	−57	4,17	2,78	22,57	−19,79
Miasto na prawach powiatu Białystok City with powiat status	**1308**	**3313**	**2574**	**739**	**4,40**	**11,14**	**8,66**	**2,49**

Tablica 8. Ruch naturalny ludności według podregionów, powiatów i gmin w 2019 r. (cd.)
Table 8. Vital statistics by subregions, powiats and gminas in 2019 (cont.)

Wyszczególnienie Specification	Małżeństwa Marriages	Urodzenia żywe Live births	Zgony Deaths	Przyrost naturalny Natural increase	Małżeństwa Marriages	Urodzenia żywe Live births	Zgony Deaths	Przyrost naturalny Natural increase
	w liczbach bezwzględnych in absolute numbers				na 1000 ludności per 1000 population			
PODREGION ŁOMŻYŃSKI SUBREGION	**1942**	**3591**	**4705**	**–1114**	**4,92**	**9,10**	**11,92**	**–2,82**
Miasta Urban areas	865	1765	1801	–36	4,62	9,42	9,61	–0,19
Wieś Rural areas	1077	1826	2904	–1078	5,20	8,81	14,01	–5,20
Powiat bielski	**278**	**494**	**824**	**–330**	**5,09**	**9,05**	**15,09**	**–6,05**
Gminy miejskie: Urban gminas:								
Bielsk Podlaski	130	232	255	–23	5,14	9,17	10,08	–0,91
Brańsk	16	46	72	–26	4,25	12,21	19,11	–6,90
Gminy wiejskie: Rural gminas:								
Bielsk Podlaski	33	42	132	–90	4,97	6,33	19,89	–13,56
Boćki	28	44	114	–70	6,57	10,32	26,74	–16,42
Brańsk	28	53	93	–40	4,94	9,34	16,40	–7,05
Orla	6	23	61	–38	2,22	8,49	22,53	–14,03
Rudka	7	19	31	–12	3,73	10,13	16,52	–6,40
Wyszki	30	35	66	–31	6,85	7,99	15,08	–7,08
Powiat hajnowski	**191**	**321**	**697**	**–376**	**4,46**	**7,49**	**16,27**	**–8,77**
Gmina miejska: Urban gminas:								
Hajnówka	88	165	271	–106	4,28	8,02	13,17	–5,15
Gmina miejsko-wiejska: Urban-rural gmina:								
Kleszczele	12	15	42	–27	4,85	6,06	16,97	–10,91
miasto city	6	7	18	–11	4,80	5,60	14,40	–8,80
wieś rural areas	6	8	24	–16	4,90	6,53	19,59	–13,06
Gminy wiejskie: Rural gminas:								
Białowieża	13	18	47	–29	5,96	8,25	21,53	–13,28
Czeremcha	13	22	47	–25	4,16	7,04	15,04	–8,00
Czyże	6	10	58	–48	3,01	5,01	29,07	–24,06
Dubicze Cerkiewne	5	9	43	–34	3,31	5,96	28,46	–22,50
Hajnówka	17	27	62	–35	4,39	6,97	16,01	–9,04
Narew	21	33	70	–37	6,04	9,49	20,14	–10,64
Narewka	16	22	57	–35	4,40	6,05	15,69	–9,63

Tablica 8. Ruch naturalny ludności według podregionów, powiatów i gmin w 2019 r. (cd.)
Table 8. Vital statistics by subregions, powiats and gminas in 2019 (cont.)

Wyszczególnienie Specification	Małżeństwa Marriages	Urodzenia żywe Live births	Zgony Deaths	Przyrost naturalny Natural increase	Małżeństwa Marriages	Urodzenia żywe Live births	Zgony Deaths	Przyrost naturalny Natural increase
	w liczbach bezwzględnych in absolute numbers				na 1000 ludności per 1000 population			
Powiat kolneński	**207**	**350**	**412**	**–62**	**5,41**	**9,15**	**10,77**	**–1,62**
Gmina miejska: Urban gminas:								
Kolno	37	85	104	–19	3,62	8,32	10,18	–1,86
Gmina miejsko-wiejska: Urban-rural gmina:								
Stawiski	33	44	69	–25	5,41	7,21	11,30	–4,10
miasto city	11	12	22	–10	5,06	5,52	10,12	–4,60
wieś rural areas	22	32	47	–15	5,60	8,14	11,96	–3,82
Gminy wiejskie: Rural gminas:								
Grabowo	18	26	33	–7	5,21	7,52	9,55	–2,02
Kolno	55	98	103	–5	6,39	11,39	11,98	–0,58
Mały Płock	29	48	48	–	6,09	10,09	10,09	–
Turośl	35	49	55	–6	6,85	9,58	10,76	–1,17
Powiat łomżyński	**269**	**460**	**562**	**–102**	**5,28**	**9,03**	**11,04**	**–2,00**
Gminy miejsko-wiejskie: Urban-rural gminas:								
Jedwabne	25	42	52	–10	4,72	7,93	9,81	–1,89
miasto city	10	14	16	–2	6,15	8,61	9,84	–1,23
wieś rural areas	15	28	36	–8	4,08	7,62	9,80	–2,18
Nowogród	19	29	46	–17	4,73	7,23	11,46	–4,24
miasto city	9	14	24	–10	4,18	6,50	11,14	–4,64
wieś rural areas	10	15	22	–7	5,38	8,07	11,84	–3,77
Gminy wiejskie: Rural gminas:								
Łomża	52	116	114	2	4,69	10,45	10,27	0,18
Miastkowo	22	42	54	–12	5,21	9,94	12,78	–2,84
Piątnica	49	94	99	–5	4,60	8,83	9,30	–0,47
Przytuły	10	16	22	–6	4,80	7,68	10,56	–2,88
Śniadowo	30	52	72	–20	5,61	9,72	13,46	–3,74
Wizna	32	29	61	–32	7,98	7,24	15,22	–7,98
Zbójna	30	40	42	–2	7,16	9,55	10,03	–0,48
Powiat siemiatycki	**217**	**345**	**617**	**–272**	**4,89**	**7,78**	**13,91**	**–6,13**
Gmina miejska: Urban gmina:								
Siemiatycze	73	129	145	–16	5,06	8,95	10,06	–1,11
Gminy miejsko-wiejskie: Urban-rural gminas:								
Drohiczyn	27	32	80	–48	4,32	5,12	12,81	–7,69
miasto city	9	11	17	–6	4,57	5,58	8,63	–3,05
wieś rural areas	18	21	63	–42	4,21	4,91	14,74	–9,82

Tablica 8. Ruch naturalny ludności według podregionów, powiatów i gmin w 2019 r. (cd.)
Table 8. Vital statistics by subregions, powiats and gminas in 2019 (cont.)

Wyszczególnienie Specification	Małżeństwa Marriages	Urodzenia żywe Live births	Zgony Deaths	Przyrost naturalny Natural increase	Małżeństwa Marriages	Urodzenia żywe Live births	Zgony Deaths	Przyrost naturalny Natural increase
	w liczbach bezwzględnych in absolute numbers				na 1000 ludności per 1000 population			
Powiat siemiatycki (dok.) (cont.)								
Gminy wiejskie: Rural gminas:								
Dziadkowice	12	30	37	−7	4,39	10,97	13,53	−2,56
Grodzisk	16	30	75	−45	3,83	7,18	17,94	−10,76
Mielnik	8	14	43	−29	3,40	5,95	18,28	−12,33
Milejczyce	10	14	42	−28	5,77	8,08	24,24	−16,16
Nurzec-Stacja	18	27	74	−47	4,70	7,05	19,32	−12,27
Perlejewo	8	23	34	−11	2,86	8,23	12,17	−3,94
Siemiatycze	45	46	87	−41	7,40	7,57	14,31	−6,75
Powiat wysokomazowiecki	**262**	**553**	**653**	**−100**	**4,59**	**9,69**	**11,45**	**−1,75**
Gmina miejska: Urban gmina:								
Wysokie Mazowieckie	37	98	86	12	3,93	10,41	9,13	1,27
Gminy miejsko-wiejskie: Urban-rural gminas:								
Ciechanowiec	41	62	83	−21	4,76	7,19	9,63	−2,44
miasto city	23	37	36	1	4,97	7,99	7,77	0,22
wieś rural areas	18	25	47	−22	4,51	6,27	11,79	−5,52
Czyżew	24	71	86	−15	3,77	11,15	13,51	−2,36
miasto city	12	30	30	–	4,56	11,39	11,39	–
wieś rural areas	12	41	56	−15	3,21	10,98	15,00	−4,02
Szepietowo	29	58	81	−23	4,20	8,39	11,72	−3,33
miasto city	7	15	22	−7	3,23	6,91	10,14	−3,23
wieś rural areas	22	43	59	−16	4,64	9,07	12,44	−3,37
Gminy wiejskie: Rural gminas:								
Klukowo	24	39	55	−16	5,49	8,91	12,57	−3,66
Kobylin-Borzymy	19	26	52	−26	5,90	8,07	16,13	−8,07
Kulesze Kościelne	10	35	44	−9	3,25	11,36	14,29	−2,92
Nowe Piekuty	14	32	57	−25	3,61	8,25	14,69	−6,45
Sokoły	39	54	68	−14	6,79	9,40	11,84	−2,44
Wysokie Mazowieckie	25	78	41	37	4,60	14,35	7,54	6,81
Powiat zambrowski	**224**	**427**	**459**	**−32**	**5,13**	**9,78**	**10,51**	**−0,73**
Gmina miejska: Urban gminas:								
Zambrów	103	229	202	27	4,66	10,36	9,14	1,22
Gminy wiejskie: Rural gminas:								
Kołaki Kościelne	12	21	35	−14	5,20	9,09	15,16	−6,06
Rutki	30	43	47	−4	5,40	7,74	8,46	−0,72
Szumowo	27	35	64	−29	5,61	7,27	13,29	−6,02
Zambrów	52	99	111	−12	5,85	11,14	12,49	−1,35
Miasto na prawach powiatu Łomża City with powiat status	**294**	**641**	**481**	**160**	**4,67**	**10,18**	**7,64**	**2,54**

Tablica 8. Ruch naturalny ludności według podregionów, powiatów i gmin w 2019 r. (cd.)
Table 8. Vital statistics by subregions, powiats and gminas in 2019 (cont.)

Wyszczególnienie Specification	Małżeństwa Marriages	Urodzenia żywe Live births	Zgony Deaths	Przyrost naturalny Natural increase	Małżeństwa Marriages	Urodzenia żywe Live births	Zgony Deaths	Przyrost naturalny Natural increase
	w liczbach bezwzględnych in absolute numbers				na 1000 ludności per 1000 population			
PODREGION SUWALSKI SUBREGION	**1276**	**2533**	**2817**	**–284**	**4,70**	**9,33**	**10,37**	**–1,05**
Miasta Urban areas	672	1476	1432	44	4,51	9,90	9,61	0,30
Wieś Rural areas	604	1057	1385	–328	4,93	8,62	11,30	–2,68
Powiat augustowski	**272**	**535**	**685**	**–150**	**4,67**	**9,19**	**11,77**	**–2,58**
Gmina miejska: Urban gmina:								
Augustów	131	302	334	–32	4,34	10,00	11,06	–1,06
Gminy miejsko-wiejskie: Urban-rural gminas:								
Lipsk	22	27	72	–45	4,29	5,26	14,04	–8,77
miasto city	10	15	24	–9	4,30	6,45	10,32	–3,87
wieś rural areas	12	12	48	–36	4,28	4,28	17,12	–12,84
Gminy wiejskie: Rural gminas:								
Augustów	50	71	85	–14	7,39	10,50	12,57	–2,07
Bargłów Kościelny	25	45	78	–33	4,51	8,12	14,07	–5,95
Nowinka	10	28	32	–4	3,44	9,64	11,02	–1,38
Płaska	11	21	25	–4	4,24	8,10	9,64	–1,54
Sztabin	23	41	59	–18	4,53	8,07	11,62	–3,54
Powiat grajewski	**215**	**442**	**461**	**–19**	**4,54**	**9,33**	**9,74**	**–0,40**
Gmina miejska: Urban gmina:								
Grajewo	96	223	188	35	4,38	10,18	8,58	1,60
Gminy miejsko-wiejskie: Urban-rural gminas:								
Rajgród	22	40	65	–25	4,21	7,65	12,43	–4,78
miasto city	9	10	21	–11	5,72	6,36	13,35	–6,99
wieś rural areas	13	30	44	–14	3,55	8,20	12,03	–3,83
Szczuczyn	31	52	70	–18	5,14	8,62	11,61	–2,99
miasto city	15	28	36	–8	4,44	8,29	10,66	–2,37
wieś rural areas	16	24	34	–10	6,03	9,04	12,81	–3,77
Gminy wiejskie: Rural gminas:								
Grajewo	26	58	48	10	4,48	10,00	8,27	1,72
Radziłów	24	45	56	–11	5,03	9,44	11,75	–2,31
Wąsosz	16	24	34	–10	4,43	6,64	9,41	–2,77

Tablica 8. Ruch naturalny ludności według podregionów, powiatów i gmin w 2019 r. (dok.)
Table 8. Vital statistics by subregions, powiats and gminas in 2019 (cont.)

Wyszczególnienie Specification	Małżeństwa Marriages	Urodzenia żywe Live births	Zgony Deaths	Przyrost naturalny Natural increase	Małżeństwa Marriages	Urodzenia żywe Live births	Zgony Deaths	Przyrost naturalny Natural increase
	w liczbach bezwzględnych in absolute numbers				na 1000 ludności per 1000 population			
Powiat moniecki	**182**	**321**	**496**	**–175**	**4,49**	**7,92**	**12,24**	**–4,32**
Gminy miejsko-wiejskie: Urban-rural gminas:								
Goniądz	21	39	65	–26	4,28	7,95	13,26	–5,30
miasto city	7	17	17	–	3,86	9,37	9,37	–
wieś rural areas	14	22	48	–26	4,53	7,12	15,54	–8,42
Knyszyn	17	43	61	–18	3,56	9,01	12,79	–3,77
miasto city	11	29	37	–8	4,00	10,55	13,46	–2,91
wieś rural areas	6	14	24	–10	2,97	6,92	11,87	–4,95
Mońki	61	125	159	–34	4,10	8,40	10,68	–2,28
miasto city	40	81	94	–13	4,01	8,11	9,41	–1,30
wieś rural areas	21	44	65	–21	4,29	8,99	13,27	–4,29
Gminy wiejskie: Rural gminas:								
Jasionówka	9	19	36	–17	3,25	6,87	13,02	–6,15
Jaświły	21	31	66	–35	4,27	6,30	13,42	–7,12
Krypno	27	31	56	–25	6,77	7,77	14,04	–6,27
Trzcianne	26	33	53	–20	6,06	7,70	12,36	–4,66
Powiat sejneński	**94**	**151**	**218**	**–67**	**4,70**	**7,55**	**10,90**	**–3,35**
Gmina miejska: Urban gmina:								
Sejny	20	43	66	–23	3,78	8,13	12,49	–4,35
Gminy wiejskie: Rural gminas:								
Giby	14	25	27	–2	5,16	9,21	9,95	–0,74
Krasnopol	24	31	48	–17	6,30	8,14	12,60	–4,46
Puńsk	18	22	33	–11	4,32	5,28	7,93	–2,64
Sejny	18	30	44	–14	4,47	7,45	10,92	–3,48
Powiat suwalski	**180**	**356**	**342**	**14**	**5,04**	**9,98**	**9,58**	**0,39**
Gminy wiejskie: Rural gminas:								
Bakałarzewo	15	39	32	7	4,81	12,52	10,27	2,25
Filipów	18	38	51	–13	4,16	8,77	11,77	–3,00
Jeleniewo	20	30	24	6	6,37	9,55	7,64	1,91
Przerośl	14	34	30	4	4,77	11,58	10,21	1,36
Raczki	38	62	60	2	6,45	10,52	10,18	0,34
Rutka-Tartak	9	22	19	3	3,88	9,47	8,18	1,29
Suwałki	34	71	62	9	4,41	9,21	8,05	1,17
Szypliszki	23	37	39	–2	5,92	9,53	10,04	–0,52
Wiżajny	9	23	25	–2	3,82	9,75	10,60	–0,85
Miasto na prawach powiatu Suwałki City with powiat status	**333**	**728**	**615**	**113**	**4,77**	**10,42**	**8,80**	**1,62**

Tablica 9. Małżeństwa zawarte według podregionów i powiatów w 2019 r.
Table 9. Contracted marriages by subregions and powiats in 2019

Wyszczególnienie Specification	Ogółem Grand total			Miasta Urban areas			Wieś Rural areas		
	ogółem grand total	cywilne civil	wyzna-niowe religious	razem total	cywilne civil	wyzna-niowe religious	razem total	cywilne civil	wyzna-niowe religious
WOJEWÓDZTWO VOIVODSHIP	**5560**	**1673**	**3887**	**3253**	**1067**	**2186**	**2307**	**606**	**1701**
PODREGION BIAŁOSTOCKI SUBREGION	**2342**	**733**	**1609**	**1716**	**564**	**1152**	**626**	**169**	**457**
Powiat białostocki	715	210	505	277	80	197	438	130	308
Powiat sokólski	319	59	260	131	20	111	188	39	149
Miasto na prawach powiatu Białystok City with powiat status	1308	464	844	1308	464	844	–	–	–
PODREGION ŁOMŻYŃSKI SUBREGION	**1942**	**558**	**1384**	**865**	**279**	**586**	**1077**	**279**	**798**
Powiat bielski	278	83	195	146	45	101	132	38	94
Powiat hajnowski	191	78	113	94	43	51	97	35	62
Powiat kolneński	207	52	155	48	16	32	159	36	123
Powiat łomżyński	269	66	203	19	6	13	250	60	190
Powiat siemiatycki	217	70	147	82	26	56	135	44	91
Powiat wysokomazowiecki	262	54	208	79	23	56	183	31	152
Powiat zambrowski	224	64	160	103	29	74	121	35	86
Miasto na prawach powiatu Łomża City with powiat status	294	91	203	294	91	203	–	–	–
PODREGION SUWALSKI SUBREGION	**1276**	**382**	**894**	**672**	**224**	**448**	**604**	**158**	**446**
Powiat augustowski	272	84	188	141	46	95	131	38	93
Powiat grajewski	215	68	147	120	39	81	95	29	66
Powiat moniecki	182	35	147	58	12	46	124	23	101
Powiat sejneński	94	28	66	20	5	15	74	23	51
Powiat suwalski	180	45	135	–	–	–	180	45	135
Miasto na prawach powiatu Suwałki City with powiat status	333	122	211	333	122	211	–	–	–

Tablica 10. Rozwody i separacje według podregionów i powiatów w 2019 r.
Table 10. Divorces and separations by subregions and powiats in 2019

Wyszczególnienie Specification	Rozwody Divorces			Separacje Separations		
	ogółem total	w tym miasta of which urban areas	na 1000 ludności per 1000 population	ogółem total	w tym miasta of which urban areas	na 100 tys. ludności per 100 thousand population
WOJEWÓDZTWO VOIVODSHIP	**2086**	**1597**	**1,77**	**62**	**45**	**5,26**
PODREGION BIAŁOSTOCKI SUBREGION	**1115**	**941**	**2,17**	**27**	**19**	**5,26**
Powiat białostocki	266	133	1,79	8	2	5,38
Powiat sokólski	83	42	1,24	3	1	4,47
Miasto na prawach powiatu Białystok City with powiat status	766	766	2,58	16	16	5,38
PODREGION ŁOMŻYŃSKI SUBREGION	**563**	**361**	**1,43**	**24**	**15**	**6,08**
Powiat bielski	76	54	1,39	2	1	3,66
Powiat hajnowski	84	61	1,96	1	–	2,33
Powiat kolneński	40	22	1,05	1	1	2,61
Powiat łomżyński	64	6	1,26	3	–	5,89
Powiat siemiatycki	59	32	1,33	2	1	4,51
Powiat wysokomazowiecki	64	35	1,12	4	2	7,01
Powiat zambrowski	65	40	1,49	3	2	6,87
Miasto na prawach powiatu Łomża City with powiat status	111	111	1,76	8	8	12,71
PODREGION SUWALSKI SUBREGION	**408**	**295**	**1,50**	**11**	**11**	**4,05**
Powiat augustowski	85	58	1,46	2	2	3,44
Powiat grajewski	68	49	1,44	2	2	4,22
Powiat moniecki	36	24	0,89	1	1	2,47
Powiat sejneński	28	10	1,40	–	–	–
Powiat suwalski	37	–	1,04	–	–	–
Miasto na prawach powiatu Suwałki City with powiat status	154	154	2,20	6	6	8,59

Tablica 11. Urodzenia żywe według płci oraz podregionów i powiatów w 2019 r.
Table 11. Live births by sex as well as subregions and powiats in 2019

Wyszczególnienie Specification	Ogółem Grand total			Miasta Urban areas			Wieś Rural areas		
	ogółem grand total	chłopcy boys	dziewczęta girls	razem total	chłopcy boys	dziewczęta girls	razem total	chłopcy boys	dziewczęta girls
WOJEWÓDZTWO VOIVODSHIP	**11342**	**5829**	**5513**	**7314**	**3734**	**3580**	**4028**	**2095**	**1933**
PODREGION BIAŁOSTOCKI SUBREGION	**5218**	**2683**	**2535**	**4073**	**2090**	**1983**	**1145**	**593**	**552**
Powiat białostocki	1411	724	687	541	268	273	870	456	414
Powiat sokólski	494	246	248	219	109	110	275	137	138
Miasto na prawach powiatu Białystok City with powiat status	3313	1713	1600	3313	1713	1600	–	–	–
PODREGION ŁOMŻYŃSKI SUBREGION	**3591**	**1844**	**1747**	**1765**	**890**	**875**	**1826**	**954**	**872**
Powiat bielski	494	250	244	278	143	135	216	107	109
Powiat hajnowski	321	167	154	172	82	90	149	85	64
Powiat kolneński	350	192	158	97	50	47	253	142	111
Powiat łomżyński	460	237	223	28	12	16	432	225	207
Powiat siemiatycki	345	164	181	140	64	76	205	100	105
Powiat wysokomazowiecki	553	284	269	180	88	92	373	196	177
Powiat zambrowski	427	233	194	229	134	95	198	99	99
Miasto na prawach powiatu Łomża City with powiat status	641	317	324	641	317	324	–	–	–
PODREGION SUWALSKI SUBREGION	**2533**	**1302**	**1231**	**1476**	**754**	**722**	**1057**	**548**	**509**
Powiat augustowski	535	270	265	317	157	160	218	113	105
Powiat grajewski	442	229	213	261	135	126	181	94	87
Powiat moniecki	321	165	156	127	64	63	194	101	93
Powiat sejneński	151	82	69	43	28	15	108	54	54
Powiat suwalski	356	186	170	–	–	–	356	186	170
Miasto na prawach powiatu Suwałki City with powiat status	728	370	358	728	370	358	–	–	–

Tablica 12. Urodzenia żywe według kolejności urodzenia dziecka oraz podregionów i powiatów w 2019 r.
Table 12. Live births by birth order as well as subregions and powiats in 2019

Wyszczególnienie Specification	Ogółem Total	Kolejność urodzenia dziecka u matki Birth order					
		1	2	3	4	5	6 i dalsze and further
WOJEWÓDZTWO VOIVODSHIP	**11342**	**4593**	**4005**	**1898**	**595**	**182**	**69**
Miasta Urban areas	7314	3130	2657	1091	299	105	32
Wieś Rural areas	4028	1463	1348	807	296	77	37
PODREGION BIAŁOSTOCKI SUBREGION	**5218**	**2237**	**2008**	**710**	**179**	**69**	**15**
Powiat białostocki	1411	545	553	226	66	19	2
Powiat sokólski	494	176	171	97	31	10	9
Miasto na prawach powiatu Białystok City with powiat status	3313	1516	1284	387	82	40	4
PODREGION ŁOMŻYŃSKI SUBREGION	**3591**	**1381**	**1269**	**646**	**210**	**58**	**27**
Powiat bielski	494	188	175	87	33	9	2
Powiat hajnowski	321	131	124	39	21	6	–
Powiat kolneński	350	133	138	57	15	2	5
Powiat łomżyński	460	171	172	91	21	4	1
Powiat siemiatycki	345	120	101	78	31	10	5
Powiat wysokomazowiecki	553	201	163	130	41	13	5
Powiat zambrowski	427	180	138	63	29	9	8
Miasto na prawach powiatu Łomża City with powiat status	641	257	258	101	19	5	1
PODREGION SUWALSKI SUBREGION	**2533**	**975**	**728**	**542**	**206**	**55**	**27**
Powiat augustowski	535	210	124	129	51	13	8
Powiat grajewski	442	170	151	76	32	11	2
Powiat moniecki	321	130	111	53	20	4	3
Powiat sejneński	151	57	56	24	11	2	1
Powiat suwalski	356	113	100	86	40	12	5
Miasto na prawach powiatu Suwałki City with powiat status	728	295	186	174	52	13	8

Tablica 13. Urodzenia żywe – małżeńskie i pozamałżeńskie według podregionów i powiatów w 2019 r.
Table 13. Live births – legitimate and illegitimate by subregions and powiats in 2019

Wyszczególnienie Specification	Ogółem Total	Urodzenia małżeńskie Legitimate births			Urodzenia pozamałżeńskie Illegitimate births		
		razem total	miasta urban areas	wieś rural areas	razem total	miasta urban areas	wieś rural areas
WOJEWÓDZTWO VOIVODSHIP	**11342**	**9362**	**5892**	**3470**	**1980**	**1422**	**558**
PODREGION BIAŁOSTOCKI SUBREGION	**5218**	**4400**	**3404**	**996**	**818**	**669**	**149**
Powiat białostocki	1411	1224	465	759	187	76	111
Powiat sokólski	494	410	173	237	84	46	38
Miasto na prawach powiatu Białystok City with powiat status	3313	2766	2766	–	547	547	–
PODREGION ŁOMŻYŃSKI SUBREGION	**3591**	**3023**	**1415**	**1608**	**568**	**350**	**218**
Powiat bielski	494	424	230	194	70	48	22
Powiat hajnowski	321	234	118	116	87	54	33
Powiat kolneński	350	307	84	223	43	13	30
Powiat łomżyński	460	411	23	388	49	5	44
Powiat siemiatycki	345	273	110	163	72	30	42
Powiat wysokomazowiecki	553	503	158	345	50	22	28
Powiat zambrowski	427	349	170	179	78	59	19
Miasto na prawach powiatu Łomża City with powiat status	641	522	522	–	119	119	–
PODREGION SUWALSKI SUBREGION	**2533**	**1939**	**1073**	**866**	**594**	**403**	**191**
Powiat augustowski	535	421	234	187	114	83	31
Powiat grajewski	442	342	193	149	100	68	32
Powiat moniecki	321	279	108	171	42	19	23
Powiat sejneński	151	115	29	86	36	14	22
Powiat suwalski	356	273	–	273	83	–	83
Miasto na prawach powiatu Suwałki City with powiat status	728	509	509	–	219	219	–

Tablica 14. Urodzenia żywe według wieku matki oraz podregionów i powiatów w 2019 r.
Table 14. Live births by age of mother as well as subregions and powiats in 2019

Wyszczególnienie Specification	Ogółem Total	Wiek matki Age of mother						
		19 lat i mniej and less	20–24	25–29	30–34	35–39	40–44	45 lat i więcej and more
WOJEWÓDZTWO VOIVODSHIP	**11342**	**228**	**1375**	**3914**	**3777**	**1676**	**358**	**14**
Miasta Urban areas	7314	142	741	2479	2594	1119	229	10
Wieś Rural areas	4028	86	634	1435	1183	557	129	4
PODREGION BIAŁOSTOCKI SUBREGION	**5218**	**81**	**464**	**1728**	**1891**	**873**	**172**	**9**
Powiat białostocki	1411	24	135	436	509	256	49	2
Powiat sokólski	494	12	67	185	135	79	14	2
Miasto na prawach powiatu Białystok City with powiat status	3313	45	262	1107	1247	538	109	5
PODREGION ŁOMŻYŃSKI SUBREGION	**3591**	**89**	**525**	**1283**	**1112**	**466**	**112**	**4**
Powiat bielski	494	13	71	148	171	74	16	1
Powiat hajnowski	321	7	49	104	104	43	14	–
Powiat kolneński	350	9	75	150	81	25	9	1
Powiat łomżyński	460	8	81	183	134	46	8	–
Powiat siemiatycki	345	10	52	117	99	54	13	–
Powiat wysokomazowiecki	553	13	72	194	179	74	21	–
Powiat zambrowski	427	11	60	160	127	56	13	–
Miasto na prawach powiatu Łomża City with powiat status	641	18	65	227	217	94	18	2
PODREGION SUWALSKI SUBREGION	**2533**	**58**	**386**	**903**	**774**	**337**	**74**	**1**
Powiat augustowski	535	15	82	195	147	78	18	–
Powiat grajewski	442	9	86	149	137	48	13	–
Powiat moniecki	321	6	61	109	98	39	8	–
Powiat sejneński	151	2	17	63	35	27	7	–
Powiat suwalski	356	9	53	127	109	47	11	–
Miasto na prawach powiatu Suwałki City with powiat status	728	17	87	260	248	98	17	1

Tablica 15. Płodność kobiet i współczynniki reprodukcji ludności według podregionów oraz powiatów w 2019 r.
Table 15. Female fertility and reproduction rates of population by subregions and powiats in 2019

Wyszczególnienie Specification	Płodność – urodzenia żywe na 1000 kobiet w wieku Fertility – live births per 1000 women at age								Współczynniki Rates		
	15–49 lat years	15–19	20–24	25–29	30–34	35–39	40–44	45-49	dzietności fertility	reprodukcji brutto gross reproduction	dynamiki demograficznej demographic dynamics
WOJEWÓDZTWO VOIVODSHIP	**41,6**	**8,2**	**41,2**	**95,4**	**85,6**	**37,1**	**8,5**	**0,4**	**1,374**	**0,668**	**0,907**
Miasta Urban areas	43,3	8,5	41,0	100,1	89,1	37,8	8,6	0,4	1,417	0,694	1,090
Wieś Rural areas	38,8	7,7	41,4	88,3	78,7	35,7	8,4	0,3	1,299	0,623	0,696
PODREGION BIAŁOSTOCKI SUBREGION	**42,9**	**6,9**	**36,4**	**97,6**	**90,2**	**40,9**	**8,8**	**0,5**	**1,394**	**0,677**	**1,048**
Powiat białostocki	40,7	6,7	32,6	87,0	92,2	43,8	8,8	0,4	1,355	0,660	0,952
Powiat sokólski	33,1	7,5	32,9	78,9	64,0	33,3	6,3	0,9	1,112	0,558	0,535
Miasto na prawach powiatu Białystok City with powiat status	46,1	6,9	39,8	107,0	93,5	40,9	9,3	0,5	1,472	0,711	1,287
PODREGION ŁOMŻYŃSKI SUBREGION	**40,9**	**9,4**	**43,6**	**95,1**	**82,7**	**33,8**	**8,5**	**0,3**	**1,362**	**0,663**	**0,763**
Powiat bielski	43,3	10,5	46,3	84,5	94,0	41,4	9,6	0,6	1,438	0,710	0,600
Powiat hajnowski	38,3	8,8	44,0	81,1	80,1	30,6	10,7	–	1,273	0,611	0,461
Powiat kolneński	38,3	9,2	52,1	100,6	60,0	19,8	6,8	0,8	1,237	0,559	0,850
Powiat łomżyński	38,4	6,4	45,3	96,1	75,7	26,2	4,6	–	1,264	0,613	0,819
Powiat siemiatycki	35,1	10,0	35,0	75,8	73,1	36,3	8,7	–	1,196	0,627	0,559
Powiat wysokomazowiecki	44,4	9,5	40,5	99,5	96,2	39,5	11,4	–	1,480	0,720	0,847
Powiat zambrowski	43,6	10,4	45,1	107,2	85,9	35,2	9,1	–	1,457	0,662	0,930
Miasto na prawach powiatu Łomża City with powiat status	43,1	10,3	41,5	108,8	86,4	35,6	7,8	1,0	1,455	0,736	1,333
PODREGION SUWALSKI SUBREGION	**40,0**	**8,6**	**44,8**	**92,1**	**79,5**	**33,7**	**7,9**	**0,1**	**1,329**	**0,646**	**0,899**
Powiat augustowski	39,6	10,8	44,1	95,6	73,4	36,4	8,8	–	1,344	0,666	0,781
Powiat grajewski	40,4	8,2	56,5	91,4	83,9	26,9	7,8	–	1,368	0,659	0,959
Powiat moniecki	34,4	6,2	47,0	71,7	68,6	27,6	5,9	–	1,131	0,550	0,647
Powiat sejneński	33,7	4,1	27,3	89,9	56,5	39,7	10,2	–	1,142	0,522	0,693
Powiat suwalski	43,9	9,6	41,8	93,8	92,6	40,2	10,3	–	1,440	0,688	1,041
Miasto na prawach powiatu Suwałki City with powiat status	42,9	9,2	42,7	101,5	86,3	34,9	6,7	0,4	1,404	0,690	1,184

Tablica 16. Przeciętne dalsze trwanie życia
Table 16. Life expectancy

Wyszczególnienie Specification		Przeciętna liczba lat dalszego trwania życia dla osób w wieku lat Life expectancy at age specified				
		0	15	30	45	60
			MĘŻCZYŹNI MALES			
OGÓŁEM TOTAL	2010	72,51	58,00	43,83	30,16	18,69
	2015	73,76	59,33	45,05	31,30	19,33
	2018	74,08	59,62	45,17	31,39	19,39
	2019	**74,29**	**59,78**	**45,37**	**31,68**	**19,62**
Miasta Urban areas		75,30	60,71	46,23	32,39	20,07
Wieś Rural areas		72,93	58,53	44,25	30,75	19,05
			KOBIETY FEMALES			
OGÓŁEM TOTAL	2010	81,90	67,35	52,55	38,01	24,35
	2015	82,59	68,03	53,22	38,65	24,93
	2018	82,68	68,10	53,31	38,69	24,99
	2019	**83,14**	**68,46**	**53,64**	**39,07**	**25,33**
Miasta Urban areas		83,25	68,48	53,67	39,12	25,44
Wieś Rural areas		83,00	68,46	53,64	39,01	25,17

Tablica 17. Migracje wewnętrzne i zagraniczne ludności na pobyt stały według kierunków migracji oraz podregionów i powiatów w 2019 r.
Table 17. Internal and international migration of population for permanent residence by directions of migration as well as subregions and powiats in 2019

Wyszczególnienie Specification	Napływ[a] Inflow[a]				Odpływ[b] Outflow[b]				Saldo migracji Net migration		
									ogółem total		w tym zagranicznych of which international
	ogółem total	z miast from urban areas	ze wsi from rural areas	z zagranicy from abroad	ogółem total	do miast to urban areas	na wieś to rural areas	za granicę abroad	w liczbach bezwzględnych in absolute numbers	na 1000 ludności per 1000 population	
WOJEWÓDZTWO VOIVODSHIP	**13632**	**7184**	**5754**	**694**	**15664**	**9096**	**6301**	**267**	**−2032**	**−1,72**	**427**
Miasta Urban areas	7395	2880	4027	488	9281	4566	4470	245	−1886	−2,63	243
Wieś Rural areas	6237	4304	1727	206	6383	4530	1831	22	−146	−0,32	184

a Zameldowania. b Wymeldowania.
a Registrations. b Cancelled registrations.

Tablica 17. Migracje wewnętrzne i zagraniczne ludności na pobyt stały według kierunków migracji oraz podregionów i powiatów w 2019 r. (dok.)

Table 17. Internal and international migration of population for permanent residence by directions of migration as well as subregions and powiats in 2019 (cont.)

Wyszczególnienie Specification	Napływ[a] Inflow[a]				Odpływ[b] Outflow[b]				Saldo migracji Net migration		
	ogółem total	z miast from urban areas	ze wsi from rural areas	z zagranicy from abroad	ogółem total	do miast to urban areas	na wieś to rural areas	za granicę abroad	ogółem total: w liczbach bezwzględnych in absolute numbers	ogółem total: na 1000 ludności per 1000 population	w tym zagranicznych of which international
PODREGION BIAŁOSTOCKI SUBREGION	**7148**	**4176**	**2541**	**431**	**6415**	**3280**	**2956**	**179**	**733**	**1,43**	**252**
Powiat białostocki	3434	2547	782	105	1978	1363	595	20	1456	9,79	85
Powiat sokólski	638	261	309	68	929	629	296	4	–291	–4,34	64
Miasto na prawach powiatu Białystok City with powiat status	3076	1368	1450	258	3508	1288	2065	155	–432	–1,45	103
PODREGION ŁOMŻYŃSKI SUBREGION	**3849**	**1848**	**1845**	**156**	**5585**	**3487**	**2057**	**41**	**–1736**	**–4,40**	**115**
Powiat bielski	540	293	223	24	753	468	269	16	–213	–3,90	8
Powiat hajnowski	420	260	149	11	610	418	189	3	–190	–4,43	8
Powiat kolneński	360	128	217	15	556	398	153	5	–196	–5,12	10
Powiat łomżyński	622	388	217	17	633	449	184	–	–11	–0,22	17
Powiat siemiatycki	390	172	203	15	655	424	229	2	–265	–5,97	13
Powiat wysokomazowiecki	561	220	316	25	900	551	348	1	–339	–5,94	24
Powiat zambrowski	357	171	166	20	591	350	229	12	–234	–5,36	8
Miasto na prawach powiatu Łomża City with powiat status	599	216	354	29	887	429	456	2	–288	–4,57	27
PODREGION SUWALSKI SUBREGION	**2635**	**1160**	**1368**	**107**	**3664**	**2329**	**1288**	**47**	**–1029**	**–3,79**	**60**
Powiat augustowski	504	232	255	17	684	455	228	1	–180	–3,09	16
Powiat grajewski	417	184	212	21	703	488	214	1	–286	–6,04	20
Powiat moniecki	327	138	164	25	499	333	150	16	–172	–4,25	9
Powiat sejneński	223	117	103	3	344	195	142	7	–121	–6,05	–4
Powiat suwalski	470	305	152	13	637	464	169	4	–167	–4,68	9
Miasto na prawach powiatu Suwałki City with powiat status	694	184	482	28	797	394	385	18	–103	–1,47	10

a Zameldowania. b Wymeldowania.

a Registrations. b Cancelled registrations.

Tablica 18. Migracje wewnętrzne ludności na pobyt stały według województwa obecnego i poprzedniego miejsca zamieszkania w 2019 r.
Table 18. Internal migration of population for permanent residence by voivodship of present and previous place of residence in 2019

Województwa Voivodships	Napływ[a] Inflow[a]			Odpływ[b] Outflow[b]			Saldo migracji Net migration		
	ogółem total	do miast to urban areas	na wieś to rural areas	ogółem total	z miast from urban areas	ze wsi from rural areas	ogółem total	w miastach in urban areas	na wsi in rural areas
OGÓŁEM TOTAL	**12938**	**6907**	**6031**	**15397**	**9036**	**6361**	**–2459**	**–2129**	**–330**
Dolnośląskie	68	37	31	150	106	44	–82	–69	–13
Kujawsko-pomorskie	57	37	20	99	77	22	–42	–40	–2
Lubelskie	137	92	45	128	98	30	9	–6	15
Lubuskie	31	20	11	22	16	6	9	4	5
Łódzkie	70	46	24	99	73	26	–29	–27	–2
Małopolskie	57	30	27	206	150	56	–149	–120	–29
Mazowieckie	827	520	307	2437	1672	765	–1610	–1152	–458
Opolskie	21	14	7	20	12	8	1	2	–1
Podkarpackie	54	33	21	59	36	23	–5	–3	–2
Podlaskie	10590	5434	5156	10590	5774	4816	0	–340	340
Pomorskie	118	69	49	497	373	124	–379	–304	–75
Śląskie	116	57	59	115	76	39	1	–19	20
Świętokrzyskie	29	24	5	22	16	6	7	8	–1
Warmińsko-mazurskie	642	415	227	753	415	338	–111	0	–111
Wielkopolskie	67	42	25	114	83	31	–47	–41	–6
Zachodniopomorskie	54	37	17	86	59	27	–32	–22	–10

a Zameldowania. b Wymeldowania.
a Registrations. b Cancelled registrations.

Tablica 19. Migracje wewnętrzne ludności na pobyt stały według województwa obecnego i poprzedniego miejsca zamieszkania oraz podregionów i powiatów w 2019 r.

Table 19. Internal migration of population for permanent residence by voivodship of present and previous place of residence as well as subregions and powiats in 2019

Wyszczególnienie Specification	Napływ[a] Inflow[a]			Odpływ[b] Outflow[b]		
	ogółem total	z tego samego województwa from the same voivodship	z innych województw from other voivodships	ogółem total	do tego samego województwa to the same voivodship	do innych województw to other voivodships
WOJEWÓDZTWO VOIVODSHIP	**12938**	**10590**	**2348**	**15397**	**10590**	**4807**
Miasta Urban areas	6907	5434	1473	9036	5774	3262
Wieś Rural areas	6031	5156	875	6361	4816	1545
PODREGION BIAŁOSTOCKI SUBREGION	**6717**	**5774**	**943**	**6236**	**4768**	**1468**
Powiat białostocki	3329	3055	274	1958	1610	348
Powiat sokólski	570	480	90	925	787	138
Miasto na prawach powiatu Białystok City with powiat status	2818	2239	579	3353	2371	982
PODREGION ŁOMŻYŃSKI SUBREGION	**3693**	**2881**	**812**	**5544**	**3527**	**2017**
Powiat bielski	516	457	59	737	549	188
Powiat hajnowski	409	311	98	607	438	169
Powiat kolneński	345	251	94	551	330	221
Powiat łomżyński	605	499	106	633	449	184
Powiat siemiatycki	375	283	92	653	403	250
Powiat wysokomazowiecki	536	413	123	899	602	297
Powiat zambrowski	337	252	85	579	307	272
Miasto na prawach powiatu Łomża City with powiat status	570	415	155	885	449	436
PODREGION SUWALSKI SUBREGION	**2528**	**1935**	**593**	**3617**	**2295**	**1322**
Powiat augustowski	487	379	108	683	474	209
Powiat grajewski	396	270	126	702	342	360
Powiat moniecki	302	262	40	483	378	105
Powiat sejneński	220	189	31	337	259	78
Powiat suwalski	457	375	82	633	467	166
Miasto na prawach powiatu Suwałki City with powiat status	666	460	206	779	375	404

a Zameldowania. b Wymeldowania.
a Registrations. b Cancelled registrations.

Tablica 20. Migracje wewnętrzne ludności na pobyt stały według płci oraz podregionów i powiatów w 2019 r.
Table 20. Internal migration of population for permanent residence by sex as well as subregions and powiats in 2019

Wyszczególnienie Specification	Napływ[a] Inflow[a]			Odpływ[b] Outflow[b]			Saldo migracji Net migration		
	ogółem total	mężczyźni men	kobiety women	ogółem total	mężczyźni men	kobiety women	ogółem total	mężczyźni men	kobiety women
WOJEWÓDZTWO VOIVODSHIP	**12938**	**5940**	**6998**	**15397**	**7064**	**8333**	**–2459**	**–1124**	**–1335**
Miasta Urban areas	6907	3146	3761	9036	4340	4696	–2129	–1194	–935
Wieś Rural areas	6031	2794	3237	6361	2724	3637	–330	70	–400
PODREGION BIAŁOSTOCKI SUBREGION	**6717**	**3123**	**3594**	**6236**	**2924**	**3312**	**481**	**199**	**282**
Powiat białostocki	3329	1601	1728	1958	874	1084	1371	727	644
Powiat sokólski	570	272	298	925	416	509	–355	–144	–211
Miasto na prawach powiatu Białystok City with powiat status	2818	1250	1568	3353	1634	1719	–535	–384	–151
PODREGION ŁOMŻYŃSKI SUBREGION	**3693**	**1651**	**2042**	**5544**	**2471**	**3073**	**–1851**	**–820**	**–1031**
Powiat bielski	516	241	275	737	323	414	–221	–82	–139
Powiat hajnowski	409	196	213	607	282	325	–198	–86	–112
Powiat kolneński	345	156	189	551	254	297	–206	–98	–108
Powiat łomżyński	605	258	347	633	272	361	–28	–14	–14
Powiat siemiatycki	375	171	204	653	299	354	–278	–128	–150
Powiat wysokomazowiecki	536	222	314	899	385	514	–363	–163	–200
Powiat zambrowski	337	150	187	579	247	332	–242	–97	–145
Miasto na prawach powiatu Łomża City with powiat status	570	257	313	885	409	476	–315	–152	–163
PODREGION SUWALSKI SUBREGION	**2528**	**1166**	**1362**	**3617**	**1669**	**1948**	**–1089**	**–503**	**–586**
Powiat augustowski	487	227	260	683	320	363	–196	–93	–103
Powiat grajewski	396	175	221	702	320	382	–306	–145	–161
Powiat moniecki	302	130	172	483	201	282	–181	–71	–110
Powiat sejneński	220	95	125	337	160	177	–117	–65	–52
Powiat suwalski	457	226	231	633	278	355	–176	–52	–124
Miasto na prawach powiatu Suwałki City with powiat status	666	313	353	779	390	389	–113	–77	–36

a Zameldowania. b Wymeldowania.
a Registrations. b Cancelled registrations.

Tablica 21. Migracje wewnętrzne ludności na pobyt stały według podregionów, powiatów i gmin w 2019 r.
Table 21. Internal migration of population for permanent residence by subregions, powiats and gminas in 2019

Wyszczególnienie Specification	Napływ[a] Inflow[a]	Odpływ[b] Outflow[b]	Saldo migracji Net migration
W O J E W Ó D Z T W O V O I V O D S H I P	**12938**	**15397**	**–2459**
Miasta Urban areas	6907	9036	–2129
Wieś Rural areas	6031	6361	–330
PODREGION BIAŁOSTOCKI SUBREGION	**6717**	**6236**	**481**
Miasta Urban areas	3859	4479	–620
Wieś Rural areas	2858	1757	1101
Powiat białostocki	**3329**	**1958**	**1371**
Gminy miejsko-wiejskie: Urban-rural gminas:			
Choroszcz	508	191	317
miasto city	127	80	47
wieś rural areas	381	111	270
Czarna Białostocka	132	195	–63
miasto city	103	136	–33
wieś rural areas	29	59	–30
Łapy	190	295	–105
miasto city	118	221	–103
wieś rural areas	72	74	–2
Michałowo	99	84	15
miasto city	25	45	–20
wieś rural areas	74	39	35
Supraśl	488	149	339
miasto city	44	45	–1
wieś rural areas	444	104	340
Suraż	30	15	15
miasto city	13	12	1
wieś rural areas	17	3	14
Tykocin	54	92	–38
miasto city	15	15	0
wieś rural areas	39	77	–38
Wasilków	724	225	499
miasto city	336	164	172
wieś rural areas	388	61	327
Zabłudów	214	126	88
miasto city	45	36	9
wieś rural areas	169	90	79

a Zameldowania. b Wymeldowania.
a Registrations. b Cancelled registrations.

Tablica 21. Migracje wewnętrzne ludności na pobyt stały według podregionów, powiatów i gmin w 2019 r. (cd.)
Table 21. Internal migration of population for permanent residence by subregions, powiats and gminas in 2019 (cont.)

Wyszczególnienie Specification	Napływ[a] Inflow[a]	Odpływ[b] Outflow[b]	Saldo migracji Net migration
Powiat białostocki (dok.) (cont.)			
Gminy wiejskie: Rural gminas:			
Dobrzyniewo Duże	191	111	80
Gródek	64	69	–5
Juchnowiec Kościelny	429	255	174
Poświętne	14	51	–37
Turośń Kościelna	176	63	113
Zawady	16	37	–21
Powiat sokólski	**570**	**925**	**–355**
Gminy miejsko-wiejskie: Uban-rural gminas:			
Dąbrowa Białostocka	102	176	–74
miasto city	53	77	–24
wieś rural areas	49	99	–50
Krynki	31	58	–27
miasto city	18	43	–25
wieś rural areas	13	15	–2
Sokółka	203	326	–123
miasto city	124	220	–96
wieś rural areas	79	106	–27
Suchowola	54	74	–20
miasto city	20	32	–12
wieś rural areas	34	42	–8
Gminy wiejskie: Rural gminas:			
Janów	30	34	–4
Korycin	23	47	–24
Kuźnica	36	63	–27
Nowy Dwór	19	39	–20
Sidra	26	62	–36
Szudziałowo	46	46	0
Miasto na prawach powiatu Białystok City with powiat status	**2818**	**3353**	**–535**

a Zameldowania. b Wymeldowania.
a Registrations. b Cancelled registrations.

Tablica 21. Migracje wewnętrzne ludności na pobyt stały według podregionów, powiatów i gmin w 2019 r. (cd.)
Table 21. Internal migration of population for permanent residence by subregions, powiats and gminas in 2019 (cont.)

Wyszczególnienie Specification	Napływ[a] Inflow[a]	Odpływ[b] Outflow[b]	Saldo migracji Net migration
PODREGION ŁOMŻYŃSKI SUBREGION	**3693**	**5544**	**–1851**
Miasta Urban areas	1699	2754	–1055
Wieś Rural areas	1994	2790	–796
Powiat bielski	**516**	**737**	**–221**
Gminy miejskie: Urban gminas:			
Bielsk Podlaski	187	331	–144
Brańsk	63	55	8
Gminy wiejskie: Rural gminas:			
Bielsk Podlaski	120	78	42
Boćki	30	56	–26
Brańsk	35	76	–41
Orla	29	32	–3
Rudka	17	38	–21
Wyszki	35	71	–36
Powiat hajnowski	**409**	**607**	**–198**
Gmina miejska: Urban gminas:			
Hajnówka	150	246	–96
Gmina miejsko-wiejska: Urban-rural gmina:			
Kleszczele	37	40	–3
miasto city	8	28	–20
wieś rural areas	29	12	17
Gminy wiejskie: Rural gminas:			
Białowieża	27	37	–10
Czeremcha	27	52	–25
Czyże	12	15	–3
Dubicze Cerkiewne	16	19	–3
Hajnówka	68	85	–17
Narew	37	50	–13
Narewka	35	63	–28

a Zameldowania. b Wymeldowania.
a Registrations. b Cancelled registrations.

Tablica 21. Migracje wewnętrzne ludności na pobyt stały według podregionów, powiatów i gmin w 2019 r. (cd.)
Table 21. Internal migration of population for permanent residence by subregions, powiats and gminas in 2019 (cont.)

Wyszczególnienie Specification	Napływ[a] Inflow[a]	Odpływ[b] Outflow[b]	Saldo migracji Net migration
Powiat kolneński	**345**	**551**	**–206**
Gmina miejska: Urban gminas:			
Kolno	126	171	–45
Gmina miejsko-wiejska: Urban-rural gmina:			
Stawiski	38	80	–42
miasto city	14	39	–25
wieś rural areas	24	41	–17
Gminy wiejskie: Rural gminas:			
Grabowo	23	45	–22
Kolno	78	143	–65
Mały Płock	37	67	–30
Turośl	43	45	–2
Powiat łomżyński	**605**	**633**	**–28**
Gminy miejsko-wiejskie: Urban-rural gminas:			
Jedwabne	23	69	–46
miasto city	11	28	–17
wieś rural areas	12	41	–29
Nowogród	67	50	17
miasto city	39	29	10
wieś rural areas	28	21	7
Gminy wiejskie: Rural gminas:			
Łomża	257	163	94
Miastkowo	43	46	–3
Piątnica	106	129	–23
Przytuły	6	35	–29
Śniadowo	43	55	–12
Wizna	31	50	–19
Zbójna	29	36	–7
Powiat siemiatycki	**375**	**653**	**–278**
Gmina miejska: Urban gmina:			
Siemiatycze	127	247	–120
Gminy miejsko-wiejskie: Urban-rural gminas:			
Drohiczyn	44	88	–44
miasto city	13	37	–24
wieś rural areas	31	51	–20

a Zameldowania. b Wymeldowania.
a Registrations. b Cancelled registrations.

Tablica 21. Migracje wewnętrzne ludności na pobyt stały według podregionów, powiatów i gmin w 2019 r. (cd.)
Table 21. Internal migration of population for permanent residence by subregions, powiats and gminas in 2019 (cont.)

Wyszczególnienie Specification	Napływ[a] Inflow[a]	Odpływ[b] Outflow[b]	Saldo migracji Net migration
Powiat siemiatycki (dok.) (cont.)			
Gminy wiejskie: Rural gminas:			
Dziadkowice	21	46	–25
Grodzisk	46	55	–9
Mielnik	17	29	–12
Milejczyce	7	20	–13
Nurzec-Stacja	26	59	–33
Perlejewo	12	45	–33
Siemiatycze	75	64	11
Powiat wysokomazowiecki	**536**	**899**	**–363**
Gmina miejska: Urban gmina:			
Wysokie Mazowieckie	121	200	–79
Gminy miejsko-wiejskie: Urban-rural gminas:			
Ciechanowiec	85	157	–72
miasto city	57	87	–30
wieś rural areas	28	70	–42
Czyżew	61	74	–13
miasto city	38	34	4
wieś rural areas	23	40	–17
Szepietowo	58	117	–59
miasto city	21	37	–16
wieś rural areas	37	80	–43
Gminy wiejskie: Rural gminas:			
Klukowo	19	68	–49
Kobylin-Borzymy	29	56	–27
Kulesze Kościelne	12	44	–32
Nowe Piekuty	24	61	–37
Sokoły	28	60	–32
Wysokie Mazowieckie	99	62	37
Powiat zambrowski	**337**	**579**	**–242**
Gmina miejska: Urban gminas:			
Zambrów	154	300	–146
Gminy wiejskie: Rural gminas:			
Kołaki Kościelne	21	32	–11
Rutki	30	65	–35
Szumowo	40	54	–14
Zambrów	92	128	–36
Miasto na prawach powiatu Łomża City with powiat status	**570**	**885**	**–315**

a Zameldowania. b Wymeldowania.
a Registrations. b Cancelled registrations.

Tablica 21. Migracje wewnętrzne ludności na pobyt stały według podregionów, powiatów i gmin w 2019 r. (cd.)
Table 21. Internal migration of population for permanent residence by subregions, powiats and gminas in 2019 (cont.)

Wyszczególnienie Specification	Napływ[a] Inflow[a]	Odpływ[b] Outflow[b]	Saldo migracji Net migration
PODREGION SUWALSKI SUBREGION	**2528**	**3617**	**–1089**
Miasta Urban areas	1349	1803	–454
Wieś Rural areas	1179	1814	–635
Powiat augustowski	**487**	**683**	**–196**
Gmina miejska: Urban gmina:			
Augustów	218	291	–73
Gminy miejsko–wiejskie: Urban–rural gminas:			
Lipsk	47	98	–51
miasto city	29	53	–24
wieś rural areas	18	45	–27
Gminy wiejskie: Rural gminas:			
Augustów	58	80	–22
Bargłów Kościelny	26	73	–47
Nowinka	65	35	30
Płaska	40	56	–16
Sztabin	33	50	–17
Powiat grajewski	**396**	**702**	**–306**
Gmina miejska: Urban gmina:			
Grajewo	213	283	–70
Gminy miejsko-wiejskie: Urban-rural gminas:			
Rajgród	37	100	–63
miasto city	15	28	–13
wieś rural areas	22	72	–50
Szczuczyn	34	106	–72
miasto city	24	58	–34
wieś rural areas	10	48	–38
Gminy wiejskie: Rural gminas:			
Grajewo	55	110	–55
Radziłów	23	42	–19
Wąsosz	34	61	–27
Powiat moniecki	**302**	**483**	**–181**
Gminy miejsko-wiejskie: Urban-rural gminas:			
Goniądz	30	55	–25
miasto city	19	21	–2
wieś rural areas	11	34	–23
Knyszyn	32	42	–10
miasto city	15	25	–10
wieś rural areas	17	17	0
Mońki	139	189	–50
miasto city	104	139	–35
wieś rural areas	35	50	–15

a Zameldowania. b Wymeldowania.
a Registrations. b Cancelled registrations.

Tablica 21. Migracje wewnętrzne ludności na pobyt stały według podregionów, powiatów i gmin w 2019 r. (dok.)
Table 21. Internal migration of population for permanent residence by subregions, powiats and gminas in 2019 (cont.)

Wyszczególnienie Specification	Napływ[a] Inflow[a]	Odpływ[b] Outflow[b]	Saldo migracji Net migration
Powiat moniecki (dok.) (cont.)			
Gminy wiejskie: Rural gminas:			
Jasionówka	19	30	–11
Jaświły	25	66	–41
Krypno	25	48	–23
Trzcianne	32	53	–21
Powiat sejneński	**220**	**337**	**–117**
Gmina miejska: Urban gmina:			
Sejny	46	126	–80
Gminy wiejskie: Rural gminas:			
Giby	22	60	–38
Krasnopol	61	59	2
Puńsk	35	28	7
Sejny	56	64	–8
Powiat suwalski	**457**	**633**	**–176**
Gminy wiejskie: Rural gminas:			
Bakałarzewo	55	43	12
Filipów	37	64	–27
Jeleniewo	24	48	–24
Przerośl	41	60	–19
Raczki	41	111	–70
Rutka-Tartak	25	41	–16
Suwałki	180	136	44
Szypliszki	48	68	–20
Wiżajny	6	62	–56
Miasto na prawach powiatu Suwałki City with powiat status	**666**	**779**	**–113**

a Zameldowania. b Wymeldowania.
a Registrations. b Cancelled registrations.

Tablica 22. Prognoza ludności w wieku produkcyjnym i nieprodukcyjnym[a] do 2050 r. Stan w dniu 31 grudnia
Table 22. Working and non-working age population projection[a] until 2050 As of 31st December

Wyszczególnienie Specification	2020	2025	2030	2035	2040	2045	2050
O G Ó Ł E M T O T A L	**1168229**	**1146804**	**1121839**	**1092463**	**1058768**	**1021686**	**982320**
mężczyźni males	569777	559642	547558	533219	517024	499664	481725
kobiety females	598452	587162	574281	559244	541744	522022	500595
Miasta Urban areas	709455	697377	681882	663130	641604	618010	593222
mężczyźni males	337591	331753	324239	315250	305262	294733	284028
kobiety females	371864	365624	357643	347880	336342	323277	309194

a Patrz uwagi metodyczne, ust. 11 na str. 124.
a See methodological notes, item 11 on page 127.

Tablica 22. Prognoza ludności w wieku produkcyjnym i nieprodukcyjnym[a] do 2050 r. (dok.)
Stan w dniu 31 grudnia
Table 22. Working and non-working age population projection[a] until 2050 (cont.)
As of 31st December

Wyszczególnienie Specification	2020	2025	2030	2035	2040	2045	2050
O G Ó Ł E M (dok.) T O T A L (cont.)							
Wieś Rural areas	458774	449427	439957	429333	417164	403676	389098
mężczyźni males	232186	227889	223319	217969	211762	204931	197697
kobiety females	226588	221538	216638	211364	205402	198745	191401
W wieku przedprodukcyjnym Pre-working age	**196310**	**187091**	**169456**	**157121**	**145124**	**136052**	**129495**
mężczyźni males	100843	96247	87098	80779	74598	69926	66554
kobiety females	95467	90844	82358	76342	70526	66126	62941
Miasta Urban areas	116251	111573	100644	93255	86606	82056	79074
mężczyźni males	59593	57345	51726	47953	44528	42185	40651
kobiety females	56658	54228	48918	45302	42078	39871	38423
Wieś Rural areas	80059	75518	68812	63866	58518	53996	50421
mężczyźni males	41250	38902	35372	32826	30070	27741	25903
kobiety females	38809	36616	33440	31040	28448	26255	24518
W wieku produkcyjnym Working age	**710812**	**671523**	**645513**	**611483**	**570873**	**521355**	**469443**
mężczyźni males	382271	360838	347749	332681	314479	291285	263006
kobiety females	328541	310685	297764	278802	256394	230070	206437
Miasta Urban areas	432791	405014	388948	369035	343885	312106	279139
mężczyźni males	227255	212640	204871	196491	185782	171087	153194
kobiety females	205536	192374	184077	172544	158103	141019	125945
Wieś Rural areas	278021	266509	256565	242448	226988	209249	190304
mężczyźni males	155016	148198	142878	136190	128697	120198	109812
kobiety females	123005	118311	113687	106258	98291	89051	80492
W wieku poprodukcyjnym Post-working age	**261107**	**288190**	**306870**	**323859**	**342771**	**364279**	**383382**
mężczyźni males	86663	102557	112711	119759	127947	138453	152165
kobiety females	174444	185633	194159	204100	214824	225826	231217
Miasta Urban areas	160413	180790	192290	200840	211113	223848	235009
mężczyźni males	50743	61768	67642	70806	74952	81461	90183
kobiety females	109670	119022	124648	130034	136161	142387	144826
Wieś Rural areas	100694	107400	114580	123019	131658	140431	148373
mężczyźni males	35920	40789	45069	48953	52995	56992	61982
kobiety females	64774	66611	69511	74066	78663	83439	86391
LUDNOŚĆ W WIEKU NIEPRODUKCYJNYM NA 100 OSÓB W WIEKU PRODUKCYJNYM NON-WORKING AGE POPULATION PER 100 PERSONS OF WORKING AGE	**64,4**	**70,8**	**73,8**	**78,7**	**85,5**	**96,0**	**109,3**
mężczyźni males	49,1	55,1	57,5	60,3	64,4	71,5	83,2
kobiety females	82,2	89,0	92,9	100,6	111,3	126,9	142,5
Miasta Urban areas	63,9	72,2	75,3	79,7	86,6	98,0	112,5
Wieś Rural areas	65,0	68,6	71,5	77,1	83,8	92,9	104,5

a Patrz uwagi metodyczne, ust. 11 na str. 124.
a See methodological notes, item 11 on page 127.

Tablica 23. Prognoza ludności[a] według podregionów i powiatów do 2050 r. Stan w dniu 31 grudnia
Table 23. Population projection[a] by subregions and powiats until 2050 As of 31st December

Wyszczególnienie Specification	2020	2025	2030	2035	2040	2045	2050
W O J E W Ó D Z T W O V O I V O D S H I P	**1168229**	**1146804**	**1121839**	**1092463**	**1058768**	**1021686**	**982320**
Mężczyźni Males	569777	559642	547558	533219	517024	499664	481725
Kobiety Females	598452	587162	574281	559244	541744	522022	500595
PODREGION BIAŁOSTOCKI SUBREGION	**509829**	**507281**	**502420**	**495352**	**486747**	**477191**	**467000**
mężczyźni males	244484	243413	241179	237878	233989	229875	225643
kobiety females	265345	263868	261241	257474	252758	247316	241357
Powiat białostocki	149579	152351	154461	155860	156691	157106	157183
mężczyźni males	73655	75002	75993	76617	76994	77241	77399
kobiety females	75924	77349	78468	79243	79697	79865	79784
Powiat sokólski	66721	64031	61305	58411	55265	51890	48387
mężczyźni males	33091	31852	30554	29149	27618	25984	24295
kobiety females	33630	32179	30751	29262	27647	25906	24092
Miasto na prawach powiatu Białystok City with powiat status	293529	290899	286654	281081	274791	268195	261430
mężczyźni males	137738	136559	134632	132112	129377	126650	123949
kobiety females	155791	154340	152022	148969	145414	141545	137481
PODREGION ŁOMŻYŃSKI SUBREGION	**388973**	**375678**	**361911**	**347054**	**330718**	**313067**	**294566**
mężczyźni males	192382	185955	179192	171838	163797	155232	146411
kobiety females	196591	189723	182719	175216	166921	157835	148155
Powiat bielski	54204	51870	49589	47273	44849	42301	39644
mężczyźni males	26822	25748	24695	23608	22458	21244	19991
kobiety females	27382	26122	24894	23665	22391	21057	19653
Powiat hajnowski	41710	39082	36507	33912	31223	28459	25692
mężczyźni males	20315	19098	17887	16660	15387	14078	12768
kobiety females	21395	19984	18620	17252	15836	14381	12924
Powiat kolneński	37709	36403	35042	33548	31880	30047	28094
mężczyźni males	18947	18306	17622	16851	15987	15048	14063
kobiety females	18762	18097	17420	16697	15893	14999	14031
Powiat łomżyński	51569	51385	51100	50621	49921	49046	48021
mężczyźni males	26014	25894	25686	25373	24959	24479	23950
kobiety females	25555	25491	25414	25248	24962	24567	24071
Powiat siemiatycki	43744	41561	39419	37212	34858	32353	29762
mężczyźni males	21564	20543	19526	18458	17308	16092	14847
kobiety females	22180	21018	19893	18754	17550	16261	14915
Powiat wysokomazowiecki	56307	54557	52736	50758	48571	46192	43676
mężczyźni males	28428	27576	26670	25683	24606	23449	22245
kobiety females	27879	26981	26066	25075	23965	22743	21431
Powiat zambrowski	42957	41681	40321	38850	37234	35471	33595
mężczyźni males	21241	20615	19947	19221	18423	17563	16670
kobiety females	21716	21066	20374	19629	18811	17908	16925
Miasto na prawach powiatu Łomża City with powiat status	60773	59139	57197	54880	52182	49198	46082
mężczyźni males	29051	28175	27159	25984	24669	23279	21877
kobiety females	31722	30964	30038	28896	27513	25919	24205

a Patrz uwagi metodyczne, ust. 11 na str. 124.
a See methodological notes, item 11 on page 127.

Tablica 23. Prognoza ludności[a] według podregionów i powiatów do 2050 r. (cd.)
Stan w dniu 31 grudnia
Table 23. Population projection[a] by subregions and powiats until 2050 (cont.)
As of 31st December

Wyszczególnienie Specification	2020	2025	2030	2035	2040	2045	2050
OGÓŁEM (dok.) TOTAL (cont.)							
PODREGION SUWALSKI SUBREGION	**269448**	**263856**	**257529**	**250071**	**241316**	**231444**	**220781**
mężczyźni males	132913	130274	127194	123510	119237	114565	109679
kobiety females	136535	133582	130335	126561	122079	116879	111102
Powiat augustowski	58261	57249	56094	54722	53103	51268	49260
mężczyźni males	28571	28121	27584	26931	26163	25313	24408
kobiety females	29690	29128	28510	27791	26940	25955	24852
Powiat grajewski	47153	45803	44336	42682	40795	38711	36508
mężczyźni males	23418	22773	22054	21232	20300	19292	18252
kobiety females	23735	23030	22282	21450	20495	19419	18256
Powiat moniecki	40146	38803	37422	35924	34270	32486	30621
mężczyźni males	20114	19511	18865	18141	17336	16477	15592
kobiety females	20032	19292	18557	17783	16934	16009	15029
Powiat sejneński	19921	19225	18503	17725	16865	15928	14925
mężczyźni males	9969	9646	9305	8933	8522	8086	7636
kobiety females	9952	9579	9198	8792	8343	7842	7289
Powiat suwalski	35324	34926	34459	33848	33066	32144	31128
mężczyźni males	18124	17962	17742	17433	17036	16587	16111
kobiety females	17200	16964	16717	16415	16030	15557	15017
Miasto na prawach powiatu Suwałki City with powiat status	68643	67850	66715	65170	63217	60907	58339
mężczyźni males	32717	32261	31644	30840	29880	28810	27680
kobiety females	35926	35589	35071	34330	33337	32097	30659
MIASTA URBAN AREAS							
WOJEWÓDZTWO VOIVODSHIP	**709455**	**697377**	**681882**	**663130**	**641604**	**618010**	**593222**
Mężczyźni Males	337591	331753	324239	315250	305262	294733	284028
Kobiety Females	371864	365624	357643	347880	336342	323277	309194
PODREGION BIAŁOSTOCKI SUBREGION	**377742**	**374204**	**368603**	**361289**	**352915**	**343982**	**334750**
mężczyźni males	178294	176621	173965	170553	166818	163030	159241
kobiety females	199448	197583	194638	190736	186097	180952	175509
Powiat białostocki	56284	56549	56460	56095	55513	54773	53937
mężczyźni males	27159	27265	27187	26982	26705	26390	26056
kobiety females	29125	29284	29273	29113	28808	28383	27881
Powiat sokólski	27929	26756	25489	24113	22611	21014	19383
mężczyźni males	13397	12797	12146	11459	10736	9990	9236
kobiety females	14532	13959	13343	12654	11875	11024	10147
Miasto na prawach powiatu Białystok City with powiat status	293529	290899	286654	281081	274791	268195	261430
mężczyźni males	137738	136559	134632	132112	129377	126650	123949
kobiety females	155791	154340	152022	148969	145414	141545	137481

a Patrz uwagi metodyczne, ust. 11 na str. 124.
a See methodological notes, item 11 on page 127.

Tablica 23. Prognoza ludności[a] według podregionów i powiatów do 2050 r. (cd.)
Stan w dniu 31 grudnia
Table 23. Population projection[a] by subregions and powiats until 2050 (cont.)
As of 31st December

Wyszczególnienie Specification	2020	2025	2030	2035	2040	2045	2050
MIASTA (dok.) URBAN AREAS (cont.)							
PODREGION ŁOMŻYŃSKI SUBREGION	**184202**	**178353**	**171764**	**164342**	**155973**	**146784**	**137139**
mężczyźni males	88681	85811	82566	78942	74951	70706	66379
kobiety females	95521	92542	89198	85400	81022	76078	70760
Powiat bielski	29169	28289	27268	26104	24791	23341	21788
mężczyźni males	14137	13729	13250	12698	12081	11417	10731
kobiety females	15032	14560	14018	13406	12710	11924	11057
Powiat hajnowski	21390	20222	19001	17715	16342	14904	13453
mężczyźni males	10187	9629	9041	8433	7800	7146	6491
kobiety females	11203	10593	9960	9282	8542	7758	6962
Powiat kolneński	12164	11581	10968	10305	9576	8785	7963
mężczyźni males	5943	5648	5334	4991	4619	4227	3828
kobiety females	6221	5933	5634	5314	4957	4558	4135
Powiat łomżyński	4087	4178	4257	4339	4412	4471	4515
mężczyźni males	2002	2052	2092	2132	2168	2199	2224
kobiety females	2085	2126	2165	2207	2244	2272	2291
Powiat siemiatycki	16115	15504	14836	14092	13246	12304	11309
mężczyźni males	7737	7468	7164	6822	6439	6026	5604
kobiety females	8378	8036	7672	7270	6807	6278	5705
Powiat wysokomazowiecki	19228	19106	18900	18614	18243	17788	17273
mężczyźni males	9405	9340	9229	9082	8906	8705	8489
kobiety females	9823	9766	9671	9532	9337	9083	8784
Powiat zambrowski	21276	20334	19337	18293	17181	15993	14756
mężczyźni males	10219	9770	9297	8800	8269	7707	7135
kobiety females	11057	10564	10040	9493	8912	8286	7621
Miasto na prawach powiatu Łomża City with powiat status	60773	59139	57197	54880	52182	49198	46082
mężczyźni males	29051	28175	27159	25984	24669	23279	21877
kobiety females	31722	30964	30038	28896	27513	25919	24205
PODREGION SUWALSKI SUBREGION	**147522**	**144824**	**141532**	**137513**	**132719**	**127254**	**121348**
mężczyźni males	70614	69318	67712	65759	63490	61000	58411
kobiety females	76908	75506	73820	71754	69229	66254	62937
Powiat augustowski	32423	31872	31221	30440	29518	28471	27340
mężczyźni males	15362	15118	14816	14452	14030	13563	13074
kobiety females	17061	16754	16405	15988	15488	14908	14266
Powiat grajewski	26416	25631	24742	23728	22572	21303	19983
mężczyźni males	12893	12542	12132	11656	11114	10529	9934
kobiety females	13523	13089	12610	12072	11458	10774	10049
Powiat moniecki	14608	14221	13793	13311	12768	12179	11572
mężczyźni males	7062	6900	6709	6487	6237	5973	5707
kobiety females	7546	7321	7084	6824	6531	6206	5865
Powiat sejneński	5432	5250	5061	4864	4644	4394	4114
mężczyźni males	2580	2497	2411	2324	2229	2125	2016
kobiety females	2852	2753	2650	2540	2415	2269	2098
Miasto na prawach powiatu Suwałki City with powiat status	68643	67850	66715	65170	63217	60907	58339
mężczyźni males	32717	32261	31644	30840	29880	28810	27680
kobiety females	35926	35589	35071	34330	33337	32097	30659

a Patrz uwagi metodyczne, ust. 11 na str. 124.
a See methodological notes, item 11 on page 127.

Tablica 23. Prognoza ludności[a] według podregionów i powiatów do 2050 r. (cd.)
Stan w dniu 31 grudnia
Table 23. Population projection[a] by subregions and powiats until 2050 (cont.)
As of 31st December

Wyszczególnienie Specification	2020	2025	2030	2035	2040	2045	2050
WIEŚ RURAL AREAS							
W O J E W Ó D Z T W O V O I V O D S H I P	**458774**	**449427**	**439957**	**429333**	**417164**	**403676**	**389098**
Mężczyźni Males	232186	227889	223319	217969	211762	204931	197697
Kobiety Females	226588	221538	216638	211364	205402	198745	191401
PODREGION BIAŁOSTOCKI SUBREGION	**132087**	**133077**	**133817**	**134063**	**133832**	**133209**	**132250**
mężczyźni males	66190	66792	67214	67325	67171	66845	66402
kobiety females	65897	66285	66603	66738	66661	66364	65848
Powiat białostocki	93295	95802	98001	99765	101178	102333	103246
mężczyźni males	46496	47737	48806	49635	50289	50851	51343
kobiety females	46799	48065	49195	50130	50889	51482	51903
Powiat sokólski	38792	37275	35816	34298	32654	30876	29004
mężczyźni males	19694	19055	18408	17690	16882	15994	15059
kobiety females	19098	18220	17408	16608	15772	14882	13945
PODREGION ŁOMŻYŃSKI SUBREGION	**204771**	**197325**	**190147**	**182712**	**174745**	**166283**	**157427**
mężczyźni males	103701	100144	96626	92896	88846	84526	80032
kobiety females	101070	97181	93521	89816	85899	81757	77395
Powiat bielski	25035	23581	22321	21169	20058	18960	17856
mężczyźni males	12685	12019	11445	10910	10377	9827	9260
kobiety females	12350	11562	10876	10259	9681	9133	8596
Powiat hajnowski	20320	18860	17506	16197	14881	13555	12239
mężczyźni males	10128	9469	8846	8227	7587	6932	6277
kobiety females	10192	9391	8660	7970	7294	6623	5962
Powiat kolneński	25545	24822	24074	23243	22304	21262	20131
mężczyźni males	13004	12658	12288	11860	11368	10821	10235
kobiety females	12541	12164	11786	11383	10936	10441	9896
Powiat łomżyński	47482	47207	46843	46282	45509	44575	43506
mężczyźni males	24012	23842	23594	23241	22791	22280	21726
kobiety females	23470	23365	23249	23041	22718	22295	21780
Powiat siemiatycki	27629	26057	24583	23120	21612	20049	18453
mężczyźni males	13827	13075	12362	11636	10869	10066	9243
kobiety females	13802	12982	12221	11484	10743	9983	9210
Powiat wysokomazowiecki	37079	35451	33836	32144	30328	28404	26403
mężczyźni males	19023	18236	17441	16601	15700	14744	13756
kobiety females	18056	17215	16395	15543	14628	13660	12647
Powiat zambrowski	21681	21347	20984	20557	20053	19478	18839
mężczyźni males	11022	10845	10650	10421	10154	9856	9535
kobiety females	10659	10502	10334	10136	9899	9622	9304

a Patrz uwagi metodyczne, ust. 11 na str. 124.
a See methodological notes, item 11 on page 127.

Tablica 23. Prognoza ludności[a] według podregionów i powiatów do 2050 r. (dok.)
Stan w dniu 31 grudnia
Table 23. Population projection[a] by subregions and powiats until 2050 (cont.)
As of 31st December

Wyszczególnienie Specification	2020	2025	2030	2035	2040	2045	2050
WIEŚ (dok.) RURAL AREAS (cont.)							
PODREGION SUWALSKI SUBREGION	**121926**	**119032**	**115997**	**112558**	**108597**	**104190**	**99433**
mężczyźni males	62299	60956	59482	57751	55747	53565	51268
kobiety females	59627	58076	56515	54807	52850	50625	48165
Powiat augustowski	25838	25377	24873	24282	23585	22797	21920
mężczyźni males	13209	13003	12768	12479	12133	11750	11334
kobiety females	12629	12374	12105	11803	11452	11047	10586
Powiat grajewski	20737	20172	19594	18954	18223	17408	16525
mężczyźni males	10525	10231	9922	9576	9186	8763	8318
kobiety females	10212	9941	9672	9378	9037	8645	8207
Powiat moniecki	25538	24582	23629	22613	21502	20307	19049
mężczyźni males	13052	12611	12156	11654	11099	10504	9885
kobiety females	12486	11971	11473	10959	10403	9803	9164
Powiat sejneński	14489	13975	13442	12861	12221	11534	10811
mężczyźni males	7389	7149	6894	6609	6293	5961	5620
kobiety females	7100	6826	6548	6252	5928	5573	5191
Powiat suwalski	35324	34926	34459	33848	33066	32144	31128
mężczyźni males	18124	17962	17742	17433	17036	16587	16111
kobiety females	17200	16964	16717	16415	16030	15557	15017

a Patrz uwagi metodyczne, ust. 11 na str. 124.
a See methodological notes, item 11 on page 127.

Tablica 24. Prognoza ludności[a] gmin do 2030 r.
Stan w dniu 31 grudnia
Table 24. Population projection[a] for gminas until 2030
As of 31st December

Wyszczególnienie Specification	2020		2025		2030	
	ogółem total	w tym kobiety of which females	ogółem total	w tym kobiety of which females	ogółem total	w tym kobiety of which females
PODREGION BIAŁOSTOCKI SUBREGION						
Powiat białostocki						
Gminy miejsko-wiejskie: Urban-rural gminas:						
Choroszcz	15513	7743	16266	8128	16887	8455
Czarna Białostocka	11430	5851	11203	5702	10917	5552
Łapy	21713	11076	21064	10715	20291	10291
Michałowo	6527	3235	6209	3035	5909	2880
Supraśl	15622	8072	16548	8546	17380	8966
Suraż	1986	965	1986	942	1977	917
Tykocin	6251	3180	6168	3123	6059	3076
Wasilków	16961	8696	18047	9260	18983	9741
Zabłudów	9278	4585	9296	4569	9273	4534
Gminy wiejskie: Rural gminas:						
Dobrzyniewo Duże	9387	4704	9798	4910	10148	5097
Gródek	5205	2671	5039	2570	4871	2473
Juchnowiec Kościelny	16772	8450	17888	9034	18900	9554
Poświętne	3359	1657	3226	1592	3102	1536
Turośń Kościelna	6412	3208	6749	3386	7067	3542
Zawady	2731	1335	2649	1299	2575	1254
Powiat sokólski						
Gminy miejsko-wiejskie: Uban-rural gminas:						
Dąbrowa Białostocka	11318	5685	10767	5378	10240	5101
Krynki	3043	1576	2912	1514	2783	1459
Sokółka	25314	12914	24666	12583	23955	12227
Suchowola	6747	3397	6450	3239	6174	3099
Gminy wiejskie: Rural gminas:						
Janów	4053	2065	3899	2001	3749	1931
Korycin	3250	1623	3193	1603	3147	1594
Kuźnica	3991	1986	3870	1936	3750	1888
Nowy Dwór	2618	1312	2505	1258	2405	1207
Sidra	3413	1700	3267	1641	3131	1577
Szudziałowo	2829	1424	2647	1344	2477	1274
Miasto na prawach powiatu Białystok City with powiat status	297220	158000	296106	157629	293079	156206

a Patrz uwagi metodyczne, ust. 11 na str. 124.
a See methodological notes, item 11 on page 127.

Tablica 24. Prognoza ludności[a] gmin do 2030 r. (cd.)
Stan w dniu 31 grudnia
Table 24. Population projection[a] for gminas until 2030 (cont.)
As of 31st December

Wyszczególnienie Specification	2020		2025		2030	
	ogółem total	w tym kobiety of which females	ogółem total	w tym kobiety of which females	ogółem total	w tym kobiety of which females
PODREGION ŁOMŻYŃSKI SUBREGION						
Powiat bielski						
Gminy miejskie: Urban gminas						
Bielsk Podlaski	25136	13045	24151	12538	23017	11962
Brańsk	3741	1874	3673	1861	3600	1854
Gminy wiejskie: Rural gminas:						
Bielsk Podlaski	6497	3237	6137	3023	5870	2858
Boćki	4204	2044	3946	1924	3717	1835
Brańsk	5671	2733	5394	2590	5136	2467
Orla	2593	1358	2365	1226	2172	1128
Rudka	1849	923	1752	881	1668	837
Wyszki	4263	2112	4005	1986	3769	1897
Powiat hajnowski						
Gmina miejska: Urban gminas:						
Hajnówka	20485	10741	19562	10254	18546	9731
Gmina miejsko-wiejska: Urban-rural gmina:						
Kleszczele	2485	1247	2322	1168	2178	1088
Gminy wiejskie: Rural gminas:						
Białowieża	2170	1083	2132	1064	2102	1042
Czeremcha	3119	1634	2911	1525	2705	1410
Czyże	1909	978	1749	894	1625	814
Dubicze Cerkiewne	1444	740	1300	661	1173	572
Hajnówka	3836	1916	3739	1863	3654	1829
Narew	3413	1766	3195	1650	3011	1546
Narewka	3584	1751	3388	1650	3182	1545
Powiat kolneński						
Gmina miejska: Urban gminas:						
Kolno	10172	5169	9779	4954	9306	4713
Gmina miejsko-wiejska: Urban-rural gmina:						
Stawiski	6073	3054	5824	2947	5571	2837

a Patrz uwagi metodyczne, ust. 11 na str. 124.
a See methodological notes, item 11 on page 127.

Tablica 24. Prognoza ludności[a] gmin do 2030 r. (cd.)
Stan w dniu 31 grudnia
Table 24. Population projection[a] for gminas until 2030 (cont.)
As of 31st December

Wyszczególnienie Specification	2020		2025		2030	
	ogółem total	w tym kobiety of which females	ogółem total	w tym kobiety of which females	ogółem total	w tym kobiety of which females
Powiat kolneński (dok.) (cont.)						
Gminy wiejskie: Rural gminas:						
Grabowo	3444	1746	3330	1711	3207	1676
Kolno	8589	4279	8442	4204	8293	4140
Mały Płock	4805	2397	4714	2378	4619	2351
Turośl	5061	2414	4958	2371	4859	2348
Powiat łomżyński						
Gminy miejsko-wiejskie: Urban-rural gminas:						
Jedwabne	5199	2560	4987	2472	4748	2377
Nowogród	4035	2060	4005	2056	3970	2055
Gminy wiejskie: Rural gminas:						
Łomża	10995	5383	11142	5443	11265	5508
Miastkowo	4239	2086	4199	2084	4167	2087
Piątnica	10626	5187	10554	5156	10468	5130
Przytuły	2108	1060	2031	1028	1942	993
Śniadowo	5270	2603	5085	2521	4916	2462
Wizna	4005	2013	3880	1958	3774	1918
Zbójna	4130	2017	3997	1963	3849	1918
Powiat siemiatycki						
Gmina miejska: Urban gmina:						
Siemiatycze	14244	7459	13708	7170	13078	6839
Gminy miejsko-wiejskie: Urban-rural gminas:						
Drohiczyn	6209	3127	5930	2990	5654	2868
Gminy wiejskie: Rural gminas:						
Dziadkowice	2712	1321	2572	1255	2429	1187
Grodzisk	4065	2009	3773	1885	3509	1779
Mielnik	2323	1215	2187	1136	2047	1065
Milejczyce	1707	923	1542	824	1404	742
Nurzec-Stacja	3785	1909	3500	1770	3243	1639
Perlejewo	2804	1405	2701	1365	2597	1333
Siemiatycze	6002	2976	5825	2881	5658	2807

a Patrz uwagi metodyczne, ust. 11 na str. 124.
a See methodological notes, item 11 on page 127.

Tablica 24. Prognoza ludności[a] gmin do 2030 r. (cd.)
Stan w dniu 31 grudnia
Table 24. Population projection[a] for gminas until 2030 (cont.)
As of 31st December

Wyszczególnienie Specification	2020		2025		2030	
	ogółem total	w tym kobiety of which females	ogółem total	w tym kobiety of which females	ogółem total	w tym kobiety of which females
Powiat wysokomazowiecki						
Gmina miejska: Urban gmina:						
Wysokie Mazowieckie	9267	4796	9026	4633	8738	4470
Gminy miejsko-wiejskie: Urban-rural gminas:						
Ciechanowiec	8684	4252	8457	4123	8192	3988
Czyżew	6369	3148	6252	3084	6128	3019
Szepietowo	6860	3335	6568	3188	6268	3043
Gminy wiejskie: Rural gminas:						
Klukowo	4300	2084	4097	1993	3900	1933
Kobylin-Borzymy	3182	1550	3036	1491	2918	1438
Kulesze Kościelne	3015	1497	2884	1453	2763	1405
Nowe Piekuty	3895	1919	3797	1883	3716	1856
Sokoły	5682	2799	5549	2722	5421	2654
Wysokie Mazowieckie	5328	2585	5250	2524	5181	2478
Powiat zambrowski						
Gmina miejska: Urban gminas:						
Zambrów	21602	11218	20691	10704	19668	10112
Gminy wiejskie: Rural gminas:						
Kołaki Kościelne	2309	1126	2236	1099	2156	1062
Rutki	5510	2687	5315	2598	5112	2526
Szumowo	4908	2413	4864	2419	4819	2404
Zambrów	9022	4432	9099	4465	9190	4525
Miasto na prawach powiatu Łomża City with powiat status	62395	32716	61612	32494	60466	32051
PODREGION SUWALSKI SUBREGION						
Powiat augustowski						
Gmina miejska: Urban gmina:						
Augustów	30178	15890	29755	15631	29218	15318
Gminy miejsko-wiejskie: Urban-rural gminas:						
Lipsk	5093	2558	4823	2425	4539	2290
Gminy wiejskie: Rural gminas:						
Augustów	6753	3304	6637	3267	6523	3235
Bargłów Kościelny	5520	2764	5348	2689	5178	2627
Nowinka	2914	1439	2905	1458	2894	1464
Płaska	2607	1273	2591	1272	2574	1278
Sztabin	5002	2440	4797	2341	4589	2250

a Patrz uwagi metodyczne, ust. 11 na str. 124.
a See methodological notes, item 11 on page 127.

Tablica 24. Prognoza ludności[a] gmin do 2030 r. (cd.)
Stan w dniu 31 grudnia
Table 24. Population projection[a] for gminas until 2030 (cont.)
As of 31st December

Wyszczególnienie Specification	2020		2025		2030	
	ogółem total	w tym kobiety of which females	ogółem total	w tym kobiety of which females	ogółem total	w tym kobiety of which females
Powiat grajewski						
Gmina miejska: Urban gmina:						
Grajewo	21647	11138	20919	10747	20071	10297
Gminy miejsko-wiejskie: Urban-rural gminas:						
Rajgród	5167	2579	4954	2472	4734	2357
Szczuczyn	5969	2981	5730	2863	5494	2727
Gminy wiejskie: Rural gminas:						
Grajewo	5749	2833	5589	2745	5437	2664
Radziłów	4611	2271	4369	2158	4132	2065
Wąsosz	3639	1789	3495	1728	3355	1687
Powiat moniecki						
Gminy miejsko-wiejskie: Urban-rural gminas:						
Goniądz	4883	2503	4751	2454	4639	2408
Knyszyn	4751	2405	4654	2377	4536	2331
Mońki	14670	7514	14182	7244	13647	6966
Gminy wiejskie: Rural gminas:						
Jasionówka	2751	1388	2674	1362	2601	1341
Jaświły	4815	2367	4553	2254	4321	2174
Krypno	3985	2010	3924	1988	3885	1973
Trzcianne	4257	2096	4100	2048	3953	2000
Powiat sejneński						
Gmina miejska: Urban gmina:						
Sejny	5336	2833	5045	2684	4744	2522
Gminy wiejskie: Rural gminas:						
Giby	2707	1374	2614	1351	2516	1303
Krasnopol	3754	1839	3649	1813	3536	1764
Puńsk	4072	2029	3931	1972	3760	1875
Sejny	3974	1938	3887	1924	3798	1893

a Patrz uwagi metodyczne, ust. 11 na str. 124.
a See methodological notes, item 11 on page 127.

Tablica 24. Prognoza ludności[a] gmin do 2030 r. (dok.)
Stan w dniu 31 grudnia
Table 24. Population projection[a] for gminas until 2030 (cont.)
As of 31st December

Wyszczególnienie Specification	2020		2025		2030	
	ogółem total	w tym kobiety of which females	ogółem total	w tym kobiety of which females	ogółem total	w tym kobiety of which females
Powiat suwalski						
Gminy wiejskie: Rural gminas:						
Bakałarzewo	3097	1519	3056	1514	3001	1496
Filipów	4335	2127	4236	2079	4119	2022
Jeleniewo	3172	1526	3176	1534	3173	1542
Przerośl	2945	1455	2908	1444	2850	1426
Raczki	5944	2942	5847	2901	5709	2835
Rutka-Tartak	2323	1154	2248	1120	2161	1091
Suwałki	7750	3838	7979	3978	8158	4085
Szypliszki	3918	1913	3861	1902	3794	1883
Wiżajny	2319	1133	2220	1098	2113	1043
Miasto na prawach powiatu Suwałki City with powiat status	69765	36502	69485	36423	68801	36136

a Patrz uwagi metodyczne, ust. 11 na str. 124.
a See methodological notes, item 11 on page 127.

Uwagi metodyczne

1. W publikacji zaprezentowano dane o ludności w województwie podlaskim w dniu 31 grudnia według płci i wieku. Ponadto zamieszczono w niej informacje dotyczące ruchu naturalnego oraz migracji, a także przeciętnego dalszego trwania życia i prognozy ludności.

2. Do **ludności** w danej jednostce podziału terytorialnego zalicza się ludność zameldowaną na pobyt stały i faktycznie tam zamieszkałą oraz ludność przebywającą tam czasowo (zameldowaną w danej jednostce podziału terytorialnego na pobyt czasowy ponad 3 miesiące; do 2005 r. – ponad 2 miesiące) lub deklarującą pobyt stały bez zameldowania.

   Stany ludności sporządzane są dla okresów międzyspisowych w oparciu o wyniki ostatniego spisu powszechnego przy uwzględnieniu:
   - zmian w danym okresie spowodowanych ruchem naturalnym (urodzenia, zgony) i migracjami ludności (zameldowania i wymeldowania na pobyt stały z innych gmin i z zagranicy), a także przesunięciami adresowymi ludności z tytułu zmian administracyjnych; wyjątek stanowi 2015 r., w przypadku którego dla migracji zagranicznych przyjęto dane za 2014 r.,
   - różnicy między liczbą osób zameldowanych na pobyt czasowy ponad 3 miesiące (do 2005 r. – ponad 2 miesiące) na terenie gminy a liczbą osób czasowo nieobecnych, która stanowi jednocześnie różnicę między liczbą osób zameldowanych na pobyt stały w gminie a liczbą osób faktycznie mieszkających na terenie gminy.

3. **Dane o ludności**, **a także przeliczenia na 1 mieszkańca** (1000 ludności itp.) opracowano przyjmując jako bazę wyjściową:
   - do 2009 r. – wyniki Narodowego Spisu Powszechnego Ludności i Mieszkań 2002, z tym że dla lat 2000 i 2001 według podziału administracyjnego obowiązującego w dniu 31 grudnia 2002 r.,
   - od 2010 r. – wyniki Narodowego Spisu Powszechnego Ludności i Mieszkań 2011, z tym że dla 2010 r. według podziału administracyjnego obowiązującego w dniu 31 grudnia 2011 r.

   Do 2009 r. podstawą dla wyliczeń współczynników demograficznych i dotyczących migracji ludności (np. na 1000 ludności) była kategoria ludności zameldowanej na pobyt stały. Począwszy od danych za 2010 r. podstawą opracowania współczynników dla okresów rocznych jest ludność według stanu w dniu 30 czerwca danego roku.

4. Przez **ludność w wieku produkcyjnym** rozumie się ludność w wieku zdolności do pracy. Dla mężczyzn przyjęto wiek 18–64 lata, zaś dla kobiet 18–59 lat. Wśród ludności w wieku produkcyjnym wyróżnia się ludność w wieku **mobilnym**, tj. 18–44 lata i **niemobilnym**, tj. mężczyźni w wieku 45–64 lata, kobiety w wieku 45–59 lat.

   Przez **ludność w wieku nieprodukcyjnym** rozumie się **ludność w wieku przedprodukcyjnym**, tj. do 17 lat oraz **ludność w wieku poprodukcyjnym**, tj. mężczyźni – 65 lat i więcej, kobiety – 60 lat i więcej.

5. **Mediana wieku** (wiek środkowy) ludności jest parametrem wyznaczającym granicę wieku, którą połowa ludności już przekroczyła, a druga połowa jeszcze nie osiągnęła.

6. **Przyrost rzeczywisty ludności** jest sumą przyrostu naturalnego ludności oraz salda migracji wewnętrznych i zagranicznych (na pobyt stały i czasowy).

7. Dane o **ruchu naturalnym ludności** w podziale terytorialnym opracowano w następujący sposób:
   - małżeństwa – według miejsca zamieszkania męża przed ślubem (w przypadku gdy mąż przed ślubem mieszkał za granicą przyjmuje się miejsce zamieszkania żony przed ślubem),
   - urodzenia – według miejsca zamieszkania matki noworodka,
   - zgony – według miejsca zamieszkania osoby zmarłej.

   Płodność kobiet mierzy się współczynnikiem obliczonym jako iloraz liczby urodzeń żywych i liczby kobiet w wieku rozrodczym (15–49 lat). Oprócz ogólnych współczynników płodności podaje się również współczynniki grupowe (cząstkowe), obliczone jako ilorazy liczby urodzeń żywych z kobiet w danej grupie wieku i liczby kobiet

w tej samej grupie wieku. Urodzenia z matek w wieku poniżej 15 lat zalicza się do grupy 15–19 lat; urodzenia z matek w wieku 50 lat i więcej zalicza się do grupy 45–49 lat.

Współczynniki reprodukcji ludności:

- **współczynnik dzietności** oznacza liczbę dzieci, które urodziłaby przeciętnie kobieta w ciągu całego okresu rozrodczego (15–49 lat), przy założeniu, że w poszczególnych fazach tego okresu rodziłaby z intensywnością obserwowaną w badanym roku, tzn. przy przyjęciu cząstkowych współczynników płodności z tego okresu za niezmienne,
- **współczynnik reprodukcji brutto** przedstawia liczbę córek urodzonych przeciętnie przez kobietę przy założeniu, że kobieta w wieku rozrodczym będzie rodzić z częstością, jaką charakteryzują się wszystkie kobiety rodzące w roku, dla którego oblicza się współczynnik reprodukcji (niezmienne współczynniki płodności),
- **współczynnik dynamiki demograficznej** jest to stosunek liczby urodzeń żywych do liczby zgonów w danym okresie.

Przyrost naturalny stanowi różnicę między liczbą urodzeń żywych i zgonów w danym okresie.

8. **Przeciętne dalsze trwanie życia** wyraża średnią liczbę lat, jaką ma jeszcze do przeżycia osoba w wieku x lat, przy założeniu stałego poziomu umieralności z okresu, dla którego opracowano tablice trwania życia.

9. Przez **migracje wewnętrzne** rozumie się zmiany miejsca stałego (lub czasowego) pobytu, polegające na przekroczeniu granicy administracyjnej gminy w celu osiedlenia się na stałe (lub pobyt czasowy) oraz przemeldowanie z pobytu czasowego na pobyt stały w danej miejscowości, jeżeli poprzednie miejsce pobytu stałego znajdowało się w innej gminie. W przypadku gminy miejsko–wiejskiej migracją jest również zmiana miejsca zamieszkania między terenami miejskimi i wiejskimi gminy.

   Migracje wewnętrzne ludności nie uwzględniają zmian adresu w granicach tej samej jednostki, gdyż takie przemieszczenie nie powoduje zmiany w liczbie i strukturze ludności tej jednostki.

   W ramach migracji wewnętrznych ludności rozróżnia się **ruch międzywojewódzki**, czyli przemieszczenia ludności z jednego województwa do innego województwa oraz **ruch wewnątrzwojewódzki**, tj. zmiany miejsca zamieszkania osób w granicach tego samego województwa.

   Przez użyte w tablicach określenie **„napływ”** rozumie się nowe zameldowania na pobyt stały, przez **„odpływ”** — wymeldowania z pobytu stałego (tj. zameldowania w innej jednostce na pobyt stały).

10. **Migracje zagraniczne** ludności to przemieszczenia ludności związane ze zmianą kraju zamieszkania.

    Obowiązujące w Unii Europejskiej Rozporządzenie (WE) nr 862/2007 Parlamentu Europejskiego i Rady z dnia 11 lipca 2007 r. zawiera definicję migracji uwzględniającą zamierzony okres zamieszkania w innym kraju wynoszący co najmniej 12 miesięcy. W rozumieniu tej definicji:
    - **imigracja** to przybycie do kraju osoby będącej uprzednio rezydentem innego kraju z zamiarem przebywania przez okres co najmniej 12 miesięcy,
    - **emigracja** to opuszczenie kraju przez jego rezydenta z zamiarem przebywania za granicą przez okres co najmniej 12 miesięcy.

    Rezydentem kraju jest osoba, która przebywa lub zamierza przebywać w danym kraju przez co najmniej 12 miesięcy.

11. **Prognoza ludności** do 2050 r. opracowana została na podstawie stanu wyjściowego ludności z dnia 31 grudnia 2013 r. oraz założeń dotyczących tendencji w dzietności, umieralności i migracjach zagranicznych.

    Prognoza dla powiatów jest spójna z prognozą dla województwa. Wyniki dla województwa są zbieżne z sumą stanów ludności w poszczególnych powiatach w województwie, a niewielkie różnice wynikają z zaokrągleń.

„Prognoza ludności gmin na lata 2017–2030” została opracowana w oparciu o długoterminowe założenia „Prognozy ludności Polski na lata 2014–2050” oraz „Prognozy dla powiatów i miast na prawach powiatu na lata 2014–2050”. Rozbieżności między rzeczywistymi a prognozowanymi wielkościami obserwowane w ciągu kolejnych lat wymagały dokonania korekty danych wejściowych i aktualizacji założeń na poziomie kraju. W związku z powyższym, wyniki prognozy dla gmin po zagregowaniu nie są w pełni spójne z opublikowanymi wynikami prognoz ludności dla jednostek wyższego poziomu. Prognoza ludności gmin do 2030 r. jako punkt wyjścia przyjmuje stan ludności w dniu 31 grudnia 2016 r. w obowiązującym wówczas podziale administracyjnym. Ze względu na dużą zmienność współczynników demograficznych w czasie w poszczególnych gminach, skrócono horyzont prognozy. Ostatnim rokiem prognozy ludności gmin jest rok 2030.

12. Przez „**miasta**” rozumie się gminy miejskie oraz miasta w gminach miejsko-wiejskich, przez „**wieś**” – gminy wiejskie oraz obszary wiejskie w gminach miejsko-wiejskich.

13. Dane prezentowane są w układzie Klasyfikacji Jednostek Terytorialnych do Celów Statystycznych (NUTS), obowiązującej w krajach Unii Europejskiej, zgodnie z Rozporządzeniem (WE) Nr 1059/2003 Parlamentu Europejskiego i Rady z dnia 26 maja 2003 r. (Dz. Urz. UE L 154 z 21 czerwca 2003 r., z późn. zm.). Od 1 stycznia 2018 r. obowiązują zmiany wprowadzone Rozporządzeniem Komisji (UE) 2016/2066 z dnia 21 listopada 2016 r., zgodnie z którym Polskę podzielono na 3 poziomy, w ramach których funkcjonuje 97 jednostek statystycznych NUTS:

- NUTS 1 – makroregiony (grupujące województwa) – 7 jednostek,
- NUTS 2 – regiony (województwa lub ich części) – 17 jednostek,
- NUTS 3 – podregiony (grupujące powiaty) – 73 jednostki.

14. Ze względu na zaokrąglenia danych, w niektórych przypadkach sumy składników mogą się nieznacznie różnić od podanych wielkości „ogółem”.

15. Niektóre informacje za ostatni rok zostały podane na podstawie danych nieostatecznych i mogą ulec zmianie w następnych publikacjach Urzędu Statystycznego.

Methodological notes

1. Publication presents data on population in the Podlaskie Voivodship on 31st December by sex and age. Moreover, there are included information on vital statistics and migration as well as life expectancy and population projection.

2. **Population** in a specific unit of the territorial division includes people registered for permanent residence and actually living there as well as people living there temporarily (registered in a given administrative unit for a temporary stay for above 3 months; until 2005 – above 2 months) or declaring permanent residence without registration.

   The balances of population are compiled for periods between censuses on the basis of the last census, taking into account:
   - changes in a given period connected with vital statistics (births, deaths) and migration of the population (registering and cancelling registration for permanent residence from other gminas and from abroad) as well as address changes of the population due to changes in the administrative division; the exception was 2015, for which international migration data for 2014 were adopted,
   - difference between the number of people registered for temporary residence for a period of more than 3 months (until 2005 – more than 2 months) in a gmina and the number of people temporarily absent, which simultaneously makes the difference between the number of people registered for permanent residence in the gmina and the number of people actually living in the gmina.

3. **Data about population and indicators per capita** (per 1000 population etc.) were compiled on the basis:
   - to 2009 – of the results of the Population and Housing Census 2002, for 2000 and 2001 by the administrative division valid as of 31st December 2002,
   - since 2010 – of the results of the Population and Housing Census 2011, for 2010 by the administrative division valid as of 31st December 2011.

   Until 2009 the calculation of demographic rates and migrations indicators were based on the concept of permanent residence. Starting from data for year 2010 annually rates are calculated using the actually residing population as of 30th June for the given year.

4. **Working age population** refers to males aged 18–64 and females aged 18–59. In this category the age groups of **mobility** (i.e. 18–44) and **non-mobility** (i.e. 45–64 for males and 45–59 for females) are distinguished.

   Non-working age population is defined as **pre-working age population**, i.e. up to the age of 17 and **post-working age population**, i.e. 65 and more for males and 60 and more for females.

5. **Median age** of population is a parameter determining the exact age, which half of population already exceed and second half – did not reach yet.

6. **Actual increase of population** is the sum of natural increase of population and internal and inter-national net migration (for permanent and temporary residence).

7. Data regarding the **vital statistics** according to the territorial division were compiled as follows:
   - marriages – according to the husband's place of residence before the marriage (in case when the husband lived abroad before the marriage, the wife's place of residence before the marriage is used),
   - births – according to the mother's place of residence,
   - deaths – according to the deceased's place of residence.

   Female fertility rate is calculated as the ratio of the number of live births and the number of women at the reproductive age (15–49). Besides total rate, there are also published age specific fertility rates, calculated as the ratios of the number of live births from women in a given age group and the number of these women in the same age group. Births from mothers aged under 15 are included in the group 15–19 and from mothers aged 50 and more – in the group 45–49.

Reproduction rates of the population:

- **total fertility rate** refers to the average number of children who would be borne by a woman during the course of her entire reproductive period (15–49 years of age) assuming that in particular phases of this period she would give birth with an intensity observed during a given year, i.e. assuming that age specific fertility rates for this period are constant,
- **gross reproduction rate** refers to the average number of daughters who would be borne by a woman assuming that the woman during her reproductive age will give birth with a frequency which is characteristic for all women giving birth in the year for which the reproduction rate is calculated (constant fertility rates),
- **demographic dynamics rate** is the ratio of the number of live births to the number of deaths in a given period.

Natural increase accounts for the difference between the number of live births and deaths in a given period.

8. **Life expectancy** is expressed by the aver-age number of years that a person at the exact age of x still is to live, assuming a fixed mortality level from the period for which life expectancy tables were compiled.

9. **Internal migration** is a change of place of permanent (or temporary) residence connected with crossing an administrative border of gmina with a purpose to settle in other administrative unit. In case of urban-rural gmina a change of place of residence between urban and rural area of this gmina is also migration. Internal migration is also a change of kind of registration from temporary stay to permanent residence in the same administrative unit, if a previous place of permanent residence was in other administrative unit.

   Changes of address within the same unit are excluded from data on internal migration, as they do not influence the size and structure of population of this unit.

   Internal migration is divided into two groups: **intervoivodship movement** (from one to other voivodship) and **intravoivodship movement** (within the same voivodship).

   The term "**inflow**" is used in case of registration of arrival for permanent residence, the term "**outflow**" — in case of registration of departure from the place of permanent residence (i.e. registration of arrival for permanent residence in other administrative unit).

10. International migration of the population is understood as moves of the people related to change of country of residence. Regulation (EC) 862/2007 of the European Parliament and of the Council of 11th July 2007 contains the definition of migration taking into account intended period of residence in another country for at least 12 months. According to this definition:
    - **immigration** means arrival in the country of a person who previously was an usual resident of another country with intention to stay for a period of at least 12 months,
    - **emigration** means departure from the country by its usual resident with intention to stay abroad for a period of at least 12 months.

    Usual resident of the country is a person who resides or intends to reside in a given country for a period of at least 12 months.

11. **Population projection** until 2050 was calculated as of 31st December 2013 as well as assumptions concerning tendencies in fertility, mortality and international migration.

    Projection for powiats is consistent with projection for the voivodship. Results for the voivodship are in line with the sum of population sizes in respective powiats of the voivodship, and slight differences result from mathematical roundings.

    "Population projection for gminas for the years 2017–2030" was calculated on the basis of long-term assumptions by "Population Projection 2014–2050" as well as "Projection for powiats and cities with powiat status 2014–2050". Discrepancies between real and forecasted values observed over the next years required adjust-

ments of input data and country-specific update of assumptions. Due to the above, the results of the projection for gminas after aggregation are not fully consistent with the published results of population projections for higher-level units. The population projections for gminas up to 2030 as a starting point assumes the state of the population as of 31st December 2016 in the obligatory administrative division. Due to the high variability of demographic factors over time in individual gminas, the horizon of the projection has been shortened. The last year of the population projection for gminas is 2030.

12. The term ”**urban areas**” is understood as urban gminas and towns in urban-rural gminas, while the term ”**rural areas**” is understood as rural gminas and rural area in urban-rural gminas.

13. Data are presented in accordance with the Nomenclature of Territorial Units for Statistical Purposes (NUTS) obligatory in the countries of the European Union according to the Regulation (EC) No. 1059/2003 of the European Parliament and of the Council of 26 May 2003 (Official Journal of the EU L 154, 21 June 2003, with later amendments). Since 1 January 2018 were obligatory amendments introduced by Commission Regulation (EU) 2016/2066 of 21 November 2016, according to which from Poland is divided into 3 levels, under which there are 97 NUTS statistical units in Poland:
- NUTS 1 – macroregions (grouping voivodships) – 7 units,
- NUTS 2 – regions (voivodships or their parts) – 17 units,
- NUTS 3 – subregions (grouping powiats) – 73 units.

14. Due to the rounding of data, in some cases sums of components can slightly differ from the amount given in the item “total”.

15. Selected information for the last year is presented on the basis of preliminary data and may change in subsequent publications of the Statistical Office.