



URZĄD STATYSTYCZNY W BIAŁYMSTOKU
STATISTICAL OFFICE IN BIAŁYSTOK

**WOJEWÓDZTWO
PODLASKIE**

**PODREGIONY
POWIATY
GMINY**

2017

**SUBREGIONS
POWIATS
GMINAS**

**PODLASKIE
VOIVODSHIP**

BIAŁYSTOK 2017

**ZESPÓŁ REDAKCYJNY
URZĘDU STATYSTYCZNEGO
W BIAŁYMSTOKU**

*EDITORIAL BOARD
OF STATISTICAL OFFICE
IN BIAŁYSTOK*

PRZEWODNICZĄCY *PRESIDENT*

Ewa Kamińska-Gawryluk

REDAKTOR GŁÓWNY *EDITOR-IN-CHIEF*

Anna Szeszko

CZŁONKOWIE *MEMBERS*

Anna Bachanek-Komarowska, Krystyna Falkowska, Wiesława Kamińska,
Agata Kawalko, Joanna Mojsa, Anna Rogalewska, Dorota Wyszowska

Opracowanie publikacji *Preparation of the publication*

Zespół pracowników *Workers*
Urzędu Statystycznego w Białymstoku *of Statistical Office in Białystok*

**Przy publikowaniu danych US
prosimy o podanie źródła**

***When publishing SO data
please indicate source***

**Publikacja dostępna również
w formie książki i na CD**

***Publication also available
as a book and CD***

PRZEDMOWA

Urząd Statystyczny w Białymstoku przekazuje Państwu czternastą edycję publikacji zatytułowanej „Województwo Podlaskie – podregiony, powiaty, gminy”. Stanowi ona uzupełnienie „Rocznika Statystycznego Województwa Podlaskiego 2017”.

Opracowanie zawiera bogaty zestaw danych charakteryzujących warunki życia mieszkańców i sytuację gospodarczą regionu w 2016 r. w ujęciu przestrzennym. Zamieszczono w nim również tablice przeglądowe prezentujące województwo podlaskie w latach 2000, 2005, 2010 oraz 2012–2016, a także podregiony i powiaty w latach 2005 i 2016. Wybrane zjawiska przedstawiono w formie graficznej, w postaci kartogramów i kartodiagramów odzwierciedlających zróżnicowanie jednostek podziału terytorialnego wchodzących w skład województwa.

W porównaniu z poprzednim wydaniem treść opracowania uzupełniono o prognozę ludności gmin do 2030 r. przygotowaną przez Główny Urząd Statystyczny.

Oddając w ręce Państwa niniejszą publikację, pragnę podziękować respondentom z terenu województwa podlaskiego za udział w badaniach statystycznych, a także wszystkim osobom i instytucjom za przekazywanie danych oraz zgłaszanie uwag i wniosków, które przyczyniają się do kształtowania i doskonalenia treści jej kolejnych edycji.

Dyrektor
Urzędu Statystycznego w Białymstoku



Ewa Kamińska-Gawryluk

Białystok, grudzień 2017 r.

PREFACE

The Statistical Office in Białystok is pleased to present the fourteenth edition of the publication titled "Podlaskie Voivodship – Subregions, Powiats and Gminas". It is a supplement to "The Statistical Yearbook of Podlaskie Voivodship 2017".

The publication contains a wide set of data characterizing the living conditions of the residents and the economic situation of the region in 2016 in the spatial division. There are also overall tables showing Podlaskie Voivodship in the years 2000, 2005, 2010 and 2012–2016 as well as subregions and powiats in 2005 and 2016. Selected phenomena are shown in the graphical form of cartograms and cartodiagrams reflecting the diversity of territorial division entities comprising the voivodship.

Compared with the previous edition, contents of the study have been supplemented with the population projection for gminas until 2030 prepared by the Central Statistical Office.

Presenting the publication, I would like to thank all the respondents from Podlaskie Voivodship for participation in statistical surveys as well as all those individuals and institutions for providing data, submitting comments and conclusions which have contributed to improving and enriching contents of the subsequent editions of the publication.

Director
Statistical Office in Białystok


Ewa Kamińska-Gawryluk

SPIS RZECZY

CONTENTS

| | Strona Page |
|--|---|
| Przedmowa | Preface 3–4 |
| Spis tablic | List of tables 6–9 |
| Spis map | List of maps 10 |
| Objaśnienia znaków umownych. Ważniejsze skróty | Symbols. Major abbreviations 11 |
| Uwagi ogólne | General notes 12–15 |
| | |
| TABLICE PRZEGLĄDOWE | REVIEW TABLES |
| I. Ważniejsze dane o województwie (2000, 2005, 2010, 2012–2016) | <i>Major data on the voivodship (2000, 2005, 2010, 2012–2016)</i> 16–35 |
| II. Wybrane dane o podregionach (NTS 3) i powiatach (NTS 4) [2005, 2016] | <i>Selected data by subregions (NTS 3) and powiats (NTS 4) [2005, 2016]</i> 36–49 |
| | |
| DZIAŁY | CHAPTERS |
| I. Stan i ochrona środowiska | <i>Environmental protection</i> 50–65 |
| II. Podział administracyjny i samorząd terytorialny | <i>Administrative division and local government</i> 66–78 |
| III. Bezpieczeństwo publiczne | <i>Public safety</i> 79–82 |
| IV. Ludność | <i>Population</i> 83–115 |
| V. Rynek pracy. Wynagrodzenia | <i>Labour market. Wages and salaries</i> 116–146 |
| VI. Infrastruktura komunalna. Mieszkania | <i>Municipal infrastructure. Dwellings</i> 147–174 |
| VII. Edukacja i wychowanie | <i>Education</i> 175–204 |
| VIII. Ochrona zdrowia i pomoc społeczna | <i>Health care and social welfare</i> 205–213 |
| IX. Kultura. Turystyka. Sport | <i>Culture. Tourism. Sport</i> 214–223 |
| X. Leśnictwo | <i>Forestry</i> 224–239 |
| XI. Transport | <i>Transport</i> 240–243 |
| XII. Handel | <i>Trade</i> 244–245 |
| XIII. Finanse publiczne | <i>Public finance</i> 246–280 |
| XIV. Inwestycje. Środki trwałe | <i>Investments. Fixed assets</i> 281–284 |
| XV. Rachunki regionalne | <i>Regional accounts</i> 285–286 |
| XVI. Podmioty gospodarki narodowej | <i>Entities of the national economy</i> 287–303 |

SPIS TABLIC

LIST OF TABLES

| | Tablica Table | Strona Page |
|---|---|----------------|
| DZIAŁ I. STAN I OCHRONA ŚRODOWISKA | CHAPTER I. ENVIRONMENTAL PROTECTION | |
| Uwagi ogólne | General notes | x 50 |
| Pobór wody na potrzeby gospodarki narodowej i ludności w 2016 r. | Water withdrawal for needs of the national economy and population in 2016 | 1 54 |
| Powierzchnia i pobór wody do nawodnień w rolnictwie i leśnictwie oraz napełniania stawów rybnych w 2016 r. | Area and water withdrawal for irrigation in agriculture and forestry as well as water for filling fish ponds in 2016 | 2 55 |
| Zużycie wody na potrzeby gospodarki narodowej i ludności w 2016 r. | Water consumption for needs of the national economy and population in 2016 | 3 56 |
| Ścieki przemysłowe i komunalne oraz ludność korzystająca z oczyszczalni ścieków w 2016 r. | Industrial and municipal wastewater and population connected to wastewater treatment plants in 2016 | 4 57 |
| Oczyszczalnie ścieków w 2016 r. | Wastewater treatment plants in 2016 | 5 58 |
| Emisja i redukcja zanieczyszczeń powietrza w 2016 r. | Emission and reduction of air pollutants in 2016 | 6 60 |
| Ochrona przyrody i krajobrazu w 2016 r. | Nature and landscape protection in 2016 | 7 61 |
| Odpady wytworzone i dotychczas składowane (nagromadzone) oraz tereny ich składowania w 2016 r. | Waste generated and landfilled up to now (accumulated) as well as its landfill area in 2016 | 8 62 |
| Nakłady na środki trwałe służące ochronie środowiska i gospodarce wodnej według wybranych kierunków inwestowania w 2016 r. (ceny bieżące) | Outlays on fixed assets in environmental protection and water management by selected directions of investing in 2016 (current prices) | 9 63 |
| Nakłady na środki trwałe służące ochronie środowiska i gospodarce wodnej według źródeł finansowania w 2016 r. (ceny bieżące) | Outlays on fixed assets in environmental protection and water management by financing sources in 2016 (current prices) | 10 64 |
| A. Ochrona środowiska | A. Environmental protection | 10 64 |
| B. Gospodarka wodna | B. Water management | 10 65 |
| DZIAŁ II. PODZIAŁ ADMINISTRACYJNY I SAMORZĄD TERYTORIALNY | CHAPTER II. ADMINISTRATIVE DIVISION AND LOCAL GOVERNMENT | |
| Uwagi ogólne | General notes | x 66 |
| Jednostki podziału terytorialnego w 2016 r. | Territorial division units in 2016 | 1 (11) 67 |
| Radni rad gmin według płci, wieku i poziomu wykształcenia w 2016 r. | Councillors of gmina councils by sex, age and educational level in 2016 | 2 (12) 68 |
| Radni rad powiatów i rad miast w miastach na prawach powiatu według płci, wieku i poziomu wykształcenia w 2016 r. | Councillors of powiat councils and city councils in cities with powiat status by sex, age and educational level in 2016 | 3 (13) 78 |
| DZIAŁ III. BEZPIECZEŃSTWO PUBLICZNE | CHAPTER III. PUBLIC SAFETY | |
| Uwagi ogólne | General notes | x 79 |
| Zarejestrowana działalność Państwowej Straży Pożarnej w 2016 r. | Registered activity of the State Fire Service in 2016 | 1 (14) 80 |
| Przestępstwa stwierdzone przez Policję w zakończonych postępowaniach przygotowawczych w 2016 r. | Ascertained crimes by the Police in completed preparatory proceedings in 2016 | 2 (15) 81 |
| Wskaźniki wykrywalności sprawców przestępstw stwierdzonych przez Policję w 2016 r. | Rates of detectability of delinquents in ascertained crimes by the Police in 2016 | 3 (16) 82 |
| DZIAŁ IV. LUDNOŚĆ | CHAPTER IV. POPULATION | |
| Uwagi ogólne | General notes | x 83 |
| Powierzchnia i ludność w 2016 r. | Area and population in 2016 | 1 (17) 86 |
| Ludność według płci oraz biologicznych i edukacyjnych grup wieku w 2016 r. | Population by sex and biological and educational age groups in 2016 | 2 (18) 98 |
| Ruch naturalny ludności w 2016 r. | Vital statistics in 2016 | 3 (19) 99 |
| Małżeństwa i rozwody w 2016 r. | Marriages and divorces in 2016 | 4 (20) 106 |
| Zgony według wybranych przyczyn w 2015 r. | Deaths by selected causes in 2015 | 5 (21) 107 |
| Migracje wewnętrzne ludności na pobyt stały w 2016 r. | Internal migration of population for permanent residence in 2016 | 6 (22) 108 |
| Migracje wewnętrzne i zagraniczne ludności na pobyt stały w 2016 r. | Internal and international migration of population for permanent residence in 2016 | 7 (23) 110 |
| Prognoza ludności do 2050 r. | Population projection until 2050 | 8 (24) 111 |
| Prognoza ludności gmin do 2030 r. | Population projection for gminas until 2030 | 9 (25) 112 |

| | Tablica Table | Strona Page |
|---|---|----------------|
| DZIAŁ V. RYNEK PRACY. WYNAGRODZENIA | CHAPTER V. LABOUR MARKET. WAGES AND SALARIES | |
| Uwagi ogólne | General notes | x 116 |
| Rynek pracy | Labour market | |
| Pracujący w 2016 r. | Employed persons in 2016 | 1 (26) 122 |
| Przeciętne zatrudnienie w 2016 r. | Average paid employment in 2016 | 2 (27) 131 |
| Bezrobotni zarejestrowani i stopa bezrobocia w 2016 r. | Registered unemployed persons and unemployment rate in 2016 | 3 (28) 132 |
| Bezrobotni nowo zarejestrowani i wyrejestrowani oraz oferty pracy w 2016 r. | Newly registered unemployed persons and persons removed from unemployment rolls as well as job offers in 2016 | 4 (29) 133 |
| Bezrobotni zarejestrowani według płci w 2016 r. | Registered unemployed persons by sex in 2016 | 5 (30) 134 |
| Bezrobotni zarejestrowani według wieku i poziomu wykształcenia w 2016 r. | Registered unemployed persons by age and educational level in 2016 | 6 (31) 138 |
| Bezrobotni zarejestrowani według czasu pozostawania bez pracy w 2016 r. | Registered unemployed persons by duration of unemployment in 2016 | 7 (32) 139 |
| Bezrobotni zarejestrowani według stażu pracy w 2016 r. | Registered unemployed persons by work seniority in 2016 | 8 (33) 140 |
| Bezrobotni zarejestrowani będący w szczególnej sytuacji na rynku pracy w 2016 r. | Registered unemployed persons with a specific situation on the labour market in 2016 | 9 (34) 141 |
| Poszkodowani w wypadkach przy pracy oraz liczba dni niezdolności do pracy spowodowanej wypadkami w 2016 r. | Persons injured in accidents at work and the number of days of inability to work caused by accidents in 2016 | 10 (35) 142 |
| Zatrudnieni w warunkach zagrożenia w 2016 r. | Persons working in hazardous conditions in 2016 | 11 (36) 143 |
| Zatrudnieni w warunkach zagrożenia czynnikami szkodliwymi i niebezpiecznymi dla zdrowia w 2016 r. | Persons working in hazardous conditions with factors harmful and hazardous to health in 2016 | 12 (37) 144 |
| Zatrudnieni na stanowiskach pracy, dla których dokonano oceny ryzyka zawodowego w 2016 r. | Paid employees on positions for which evaluation of occupational risk was done in 2016 | 13 (38) 145 |
| Wynagrodzenia | Wages and salaries | |
| Przeciętne miesięczne wynagrodzenia brutto w 2016 r. | Average monthly gross wages and salaries in 2016 | 14 (39) 146 |
| DZIAŁ VI. INFRASTRUKTURA KOMUNALNA. MIESZKANIA | CHAPTER VI. MUNICIPAL INFRASTRUCTURE. DWELLINGS | |
| Uwagi ogólne | General notes | x 147 |
| Infrastruktura komunalna | Municipal infrastructure | |
| Wodociągi i kanalizacja w 2016 r. | Water supply and sewage systems in 2016 | 1 (40) 149 |
| Sieć gazowa oraz odbiorcy i zużycie gazu z sieci w gospodarstwach domowych w 2016 r. | Gas supply system as well as consumers and consumption of gas from gas supply system in households in 2016 | 2 (41) 155 |
| Odbiorcy oraz zużycie energii elektrycznej w gospodarstwach domowych w 2016 r. | Consumers and consumption of electricity in households in 2016 | 3 (42) 156 |
| Odpady komunalne zmieszane, nieczystości ciekłe i składowiska w 2016 r. | Mixed municipal waste, liquid waste and landfill sites in 2016 | 4 (43) 157 |
| Mieszkania | Dwellings | |
| Zasoby mieszkaniowe w 2016 r. | Dwelling stocks in 2016 | 5 (44) 158 |
| Mieszkania w zasobach mieszkaniowych według wyposażenia w instalacje w 2016 r. | Dwellings in dwelling stock by fitting with installations in 2016 | 6 (45) 164 |
| Budynki oddane do użytkowania w 2016 r. | Buildings completed in 2016 | 7 (46) 165 |
| Mieszkania oddane do użytkowania w 2016 r. | Dwellings completed in 2016 | 8 (47) 166 |
| Wybrane wskaźniki w zakresie mieszkań oddanych do użytkowania w 2016 r. | Selected indices of dwellings completed in 2016 | 9 (48) 172 |
| Mieszkania oddane do użytkowania według wyposażenia w instalacje w 2016 r. | Dwellings completed by fitting with installations in 2016 | 10 (49) 173 |
| Mieszkania oddane do użytkowania według form budownictwa w 2016 r. | Dwellings completed by forms of construction in 2016 | 11 (50) 174 |

| | Tablica Table | Strona Page |
|--|--|----------------|
| DZIAŁ VII. EDUKACJA I WYCHOWANIE | CHAPTER VII. EDUCATION | |
| Uwagi ogólne | General notes | x 175 |
| Szkoły podstawowe dla dzieci i młodzieży w roku szkolnym 2016/17 | Primary schools for children and youth in the 2016/17 school year | 1 (51) 178 |
| Gimnazja dla dzieci i młodzieży w roku szkolnym 2016/17 | Lower secondary schools for children and youth in the 2016/17 school year | 2 (52) 184 |
| Zasadnicze szkoły zawodowe dla młodzieży oraz szkoły specjalne przysposabiające do pracy w roku szkolnym 2016/17 | Basic vocational schools for youth as well as special job-training schools in the 2016/17 school year | 3 (53) 190 |
| Licea ogólnokształcące dla młodzieży w roku szkolnym 2016/17 | General secondary schools for youth in the 2016/17 school year | 4 (54) 191 |
| Technika oraz ogólnokształcące szkoły artystyczne dla młodzieży w roku szkolnym 2016/17 | Technical secondary schools as well as general art schools for youth in the 2016/17 school year | 5 (55) 192 |
| Szkoły policealne w roku szkolnym 2016/17 | Post-secondary schools in the 2016/17 school year Pupils studying foreign languages in primary schools and lower secondary schools for children and youth in the 2016/17 school year | 6 (56) 193 |
| Uczący się języków obcych w szkołach podstawowych i gimnazjach dla dzieci i młodzieży w roku szkolnym 2016/17 | Students studying foreign languages in upper secondary schools for youth and in post-secondary schools in the 2016/17 school year | 7 (57) 194 |
| Uczący się języków obcych w szkołach ponadgimnazjalnych dla dzieci i młodzieży oraz policealnych w roku szkolnym 2016/17 | Schools for adults in the 2016/17 school year | 8 (58) 196 |
| Szkoły dla dorosłych w roku szkolnym 2016/17 | Pre-primary education in the 2016/17 school year | 9 (59) 198 |
| Wychowanie przedszkolne w roku szkolnym 2016/17 | | 10 (60) 199 |
| DZIAŁ VIII. OCHRONA ZDROWIA I POMOC SPOŁECZNA | CHAPTER VIII. HEALTH CARE AND SOCIAL WELFARE | |
| Uwagi ogólne | General notes | x 205 |
| Łóżka w szpitalach ogólnych, apteki ogólnodostępne i punkty apteczne w 2016 r. | Beds in general hospitals, generally available pharmacies and pharmaceutical outlets in 2016 | 1 (61) 208 |
| Ambulatoryjna opieka zdrowotna w 2016 r. | Out-patient health care in 2016 | 2 (62) 209 |
| Żłobki i kluby dziecięce w 2016 r. | Nurseries and children's clubs in 2016 | 3 (63) 210 |
| Rodzinna piecza zastępcza w 2016 r. | Family foster care in 2016 | 4 (64) 211 |
| Instytucjonalna piecza zastępcza w 2016 r. | Institutional foster care in 2016 | 5 (65) 212 |
| Pomoc społeczna stacjonarna w 2016 r. | Stationary social welfare in 2016 | 6 (66) 213 |
| DZIAŁ IX. KULTURA. TURYSTYKA. SPORT | CHAPTER IX. CULTURE. TOURISM. SPORT | |
| Uwagi ogólne | General notes | x 214 |
| Kultura | Culture | |
| Biblioteki publiczne (z filiami) w 2016 r. | Public libraries (with branches) in 2016 | 1 (67) 215 |
| Muzea w 2016 r. | Museums in 2016 | 2 (68) 220 |
| Kina stałe w 2016 r. | Fixed cinemas in 2016 | 3 (69) 221 |
| Turystyka | Tourism | |
| Baza noclegowa turystyki w 2016 r. | Tourist accommodation establishments in 2016 .. | 4 (70) 222 |
| Sport | Sport | |
| Kluby sportowe w 2016 r. | Sports clubs in 2016 | 5 (71) 223 |
| DZIAŁ X. LEŚNICTWO | CHAPTER X. FORESTRY | |
| Uwagi ogólne | General notes | x 224 |
| Powierzchnia gruntów leśnych w 2016 r. | Forest land in 2016 | 1 (72) 225 |
| Powierzchnia lasów w 2016 r. | Forest area in 2016 | 2 (73) 231 |
| Grunty nieleśne zalesione i przeznaczone do zalesienia w 2016 r. | Non-forest land afforested and designated for afforestation in 2016 | 3 (74) 237 |
| Lasy prywatne i gminne w 2016 r. | Private and gminas forests in 2016 | 4 (75) 239 |

| | Tablica Table | Strona Page |
|---|------------------|----------------|
| DZIAŁ XI. TRANSPORT | | |
| Uwagi ogólne | x | 240 |
| Drogi publiczne w 2016 r. | 1 (76) | 241 |
| Pojazdy samochodowe i ciągniki zarejestrowane w 2016 r. | 2 (77) | 242 |
| Wypadki drogowe i ich ofiary w 2016 r. | 3 (78) | 243 |
| DZIAŁ XII. HANDEL | | |
| Uwagi ogólne | x | 244 |
| Targowiska w 2016 r. | 1 (79) | 245 |
| DZIAŁ XIII. FINANSE PUBLICZNE | | |
| Uwagi ogólne | x | 246 |
| Dochody gmin według rodzajów w 2016 r. | 1 (80) | 248 |
| Wydatki gmin według rodzajów w 2016 r. | 2 (81) | 260 |
| Wydatki gmin według działów w 2016 r. | 3 (82) | 265 |
| Dochody i wydatki gmin na 1 mieszkańca w 2016 r. | 4 (83) | 271 |
| Dochody powiatów i miast na prawach powiatu według rodzajów w 2016 r. | 5 (84) | 276 |
| Dochody powiatów i miast na prawach powiatu według działów w 2016 r. | 6 (85) | 277 |
| Wydatki powiatów i miast na prawach powiatu według rodzajów w 2016 r. | 7 (86) | 278 |
| Wydatki powiatów i miast na prawach powiatu według działów w 2016 r. | 8 (87) | 279 |
| Dochody i wydatki powiatów i miast na prawach powiatu na 1 mieszkańca w 2016 r. | 9 (88) | 280 |
| DZIAŁ XIV. INWESTYCJE. ŚRODKI TRWAŁE | | |
| Uwagi ogólne | x | 281 |
| Inwestycje | | |
| Nakłady inwestycyjne w przedsiębiorstwach w 2016 r. (ceny bieżące) | 1 (89) | 283 |
| Środki trwałe | | |
| Wartość brutto środków trwałych w przedsiębiorstwach w 2016 r. (bieżące ceny ewidencyjne) | 2 (90) | 284 |
| DZIAŁ XV. RACHUNKI REGIONALNE | | |
| Uwagi ogólne | x | 285 |
| Produkt krajowy brutto (ceny bieżące) | 1 (91) | 286 |
| Wartość dodana brutto według rodzajów działalności (ceny bieżące) | 2 (92) | 286 |
| DZIAŁ XVI. PODMIOTY GOSPODARKI NARODOWEJ | | |
| Uwagi ogólne | x | 287 |
| Podmioty gospodarki narodowej w rejestrze REGON w 2016 r. | 1 (93) | 288 |
| Podmioty gospodarki narodowej w rejestrze REGON według wybranych sekcji w 2016 r. | 2 (94) | 296 |
| Spółki handlowe według form prawnych w 2016 r. | 3 (95) | 303 |
| CHAPTER XI. TRANSPORT | | |
| <i>General notes</i> | x | 240 |
| <i>Public roads in 2016</i> | 1 (76) | 241 |
| <i>Registered road vehicles and tractors in 2016</i> | 2 (77) | 242 |
| <i>Road accidents and their casualties in 2016</i> | 3 (78) | 243 |
| CHAPTER XII. TRADE | | |
| <i>General notes</i> | x | 244 |
| <i>Marketplaces in 2016</i> | 1 (79) | 245 |
| CHAPTER XIII. PUBLIC FINANCE | | |
| <i>General notes</i> | x | 246 |
| <i>Revenue of gminas by type in 2016</i> | 1 (80) | 248 |
| <i>Expenditure of gminas by type in 2016</i> | 2 (81) | 260 |
| <i>Expenditure of gminas by division in 2016</i> | 3 (82) | 265 |
| <i>Revenue and expenditure of gminas per capita in 2016</i> | 4 (83) | 271 |
| <i>Revenue of powiats and cities with powiat status by type in 2016</i> | 5 (84) | 276 |
| <i>Revenue of powiats and cities with powiat status by division in 2016</i> | 6 (85) | 277 |
| <i>Expenditure of powiats and cities with powiat status by type in 2016</i> | 7 (86) | 278 |
| <i>Expenditure of powiats and cities with powiat status by division in 2016</i> | 8 (87) | 279 |
| <i>Revenue and expenditure of powiats and cities with powiat status per capita in 2016</i> | 9 (88) | 280 |
| CHAPTER XIV. INVESTMENTS. FIXED ASSETS | | |
| <i>General notes</i> | x | 281 |
| Investments | | |
| <i>Investment outlays in enterprises in 2016 (current prices)</i> | 1 (89) | 283 |
| Fixed assets | | |
| <i>Gross value of fixed assets in enterprises in 2016 (current book-keeping prices)</i> | 2 (90) | 284 |
| CHAPTER XV. REGIONAL ACCOUNTS | | |
| <i>General notes</i> | x | 285 |
| <i>Gross domestic product (current prices)</i> | 1 (91) | 286 |
| <i>Gross value added by kinds of activities (current prices)</i> | 2 (92) | 286 |
| CHAPTER XVI. ENTITIES OF THE NATIONAL ECONOMY | | |
| <i>General notes</i> | x | 287 |
| <i>Entities of the national economy in the REGON register in 2016</i> | 1 (93) | 288 |
| <i>Entities of the national economy in the REGON register by selected sections in 2016</i> | 2 (94) | 296 |
| <i>Commercial companies by legal status in 2016</i> | 3 (95) | 303 |

SPIS MAP

LIST OF MAPS

| | Strona Page |
|---|---|
| Województwo podlaskie w 2017 r. | <i>Podlaskie Voivodship in 2017</i> 66 |
| Ludność w 2016 r. | <i>Population in 2016</i> 67 |
| Ruch naturalny ludności w 2016 r. | <i>Vital statistics in 2016</i> 98 |
| Saldo migracji wewnętrznych i zagranicznych na pobyty stały na 1000 ludności w 2016 r. | <i>Net internal and international migration for permanent residence per 1000 population in 2016</i> 99 |
| Stopa bezrobocia rejestrowanego w 2016 r. | <i>Registered unemployment rate in 2016</i> 132 |
| Wybrane kategorie bezrobotnych zarejestrowanych w % ogółem w 2016 r. | <i>Selected categories of registered unemployed persons in % of total in 2016</i> 133 |
| Mieszkania oddane do użytkowania (2005, 2016) | <i>Dwellings completed (2005, 2016)</i> 172 |
| Biblioteki publiczne (z filiami) w 2016 r. | <i>Public libraries (with branches) in 2016</i> 173 |
| Lesistość w 2016 r. | <i>Forest cover in 2016</i> 270 |
| Dochody i wydatki gmin na 1 mieszkańca w 2016 r. .. | <i>Revenue and expenditure of gminas per capita in 2016</i> 271 |
| Dochody, wydatki i wynik finansowy budżetów powiatów oraz miast na prawach powiatu w 2016 r. | <i>Revenue, expenditure and financial result of powiats and cities with powiat status budgets in 2016</i> 280 |
| Podmioty gospodarki narodowej na 10 tys. ludności w 2016 r. | <i>Entities of the national economy per 10 thous. population in 2016</i> 281 |

OBJAŚNIENIA ZNAKÓW UMOWNYCH SYMBOLS

| | | |
|-----------------------|---|---|
| Kreska (-) | - | zjawisko nie wystąpiło. <i>magnitude zero.</i> |
| Zero: (0) | - | zjawisko istniało w wielkości mniejszej od 0,5; <i>magnitude not zero, but less than 0,5 of a unit;</i> |
| (0,0) | - | zjawisko istniało w wielkości mniejszej od 0,05. <i>magnitude not zero, but less than 0,05 of a unit.</i> |
| Kropka (.) | - | zupełny brak informacji albo brak informacji wiarygodnych. <i>data not available or not reliable.</i> |
| Znak x | - | wypełnienie pozycji jest niemożliwe lub niecelowe. <i>not applicable.</i> |
| Znak Δ | - | oznacza, że nazwy zostały skrócone w stosunku do obowiązującej klasyfikacji; ich pełne nazwy podano w uwagach ogólnych do publikacji, ust. 15 na str. 14. <i>categories of applied classification are presented in abbreviated form; their full names are given in the general notes to the publication, item 15 on page 14.</i> |
| Znak # | - | oznacza, że dane nie mogą być opublikowane ze względu na konieczność zachowania tajemnicy statystycznej w rozumieniu ustawy o statystyce publicznej. <i>data may not be published due to the necessity of maintaining statistical confidentiality in accordance with the Law on Public Statistics.</i> |
| „W tym” „Of which” | - | oznacza, że nie podaje się wszystkich składników sumy. <i>indicates that not all elements of the sum are given.</i> |
| Comma (,) | - | used in figures represents the decimal point. |

WAŻNIEJSZE SKRÓTY MAJOR ABBREVIATIONS

| | | | | | |
|-----------------------|---|--|-----------------------|---|--|
| tys. <i>thous.</i> | = | tysiąc <i>thousand</i> | kWh | = | kilowatogodzina <i>kilowatt-hour</i> |
| mln | = | milion <i>million</i> | GWh | = | gigawatogodzina <i>gigawatt-hour</i> |
| zł <i>zl</i> | = | złoty <i>złoty</i> | r. | = | rok |
| szt. <i>pcs</i> | = | sztuka <i>piece</i> | wol. <i>vol.</i> | = | wolumin <i>volume</i> |
| kg | = | kilogram <i>kilogram</i> | cd. <i>cont.</i> | = | ciąg dalszy <i>continued</i> |
| dt | = | decytona <i>deciton</i> | dok. <i>cont.</i> | = | dokończenie <i>continued</i> |
| t | = | tona <i>tonne</i> | nr (Nr) <i>No.</i> | = | numer <i>number</i> |
| km | = | kilometr <i>kilometre</i> | poz. | = | pozycja |
| m ² | = | metr kwadratowy <i>square metre</i> | Rev. | = | revision |
| ha | = | hektar <i>hectare</i> | str. | = | strona |
| km ² | = | kilometr kwadratowy <i>square kilometre</i> | tabl. | = | tablica <i>table</i> |
| l | = | litr <i>litre</i> | ust. | = | ustęp |
| m ³ | = | metr sześcienny <i>cubic metre</i> | Dz. U. | = | Dziennik Ustaw |
| dam ³ | = | dekametr sześcienny <i>cubic decametre</i> | Dz. Urz. | = | Dziennik Urzędowy |
| | | | NACE | = | <i>Statistical Classification of Economic Activities in the European Community</i> |
| | | | PKD | = | Polska Klasyfikacja Działalności |
| | | | EKG <i>ECE</i> | = | Europejska Komisja Gospodarcza <i>Economic Commission for Europe</i> |
| | | | ONZ <i>UN</i> | = | Organizacja Narodów Zjednoczonych <i>United Nations</i> |
| | | | UE <i>EU</i> | = | Unia Europejska <i>European Union</i> |

UWAGI OGÓLNE

1. Dane zamieszczone w publikacji – jeśli nie zaznaczono inaczej – podano w **każdorazowym podziale administracyjnym kraju** oraz zgodnie z **każdorazowym stanem organizacyjnym gospodarki narodowej**.

W tablicach zawierających informacje w podziale na **miasta i wieś**, przez „**miasta**” rozumie się gminy miejskie oraz miasta w gminach miejsko-wiejskich, przez „**wieś**” – gminy wiejskie oraz obszary wiejskie w gminach miejsko-wiejskich.

2. Dane prezentowane dla województwa, podregionów, powiatów i gmin odpowiadają poziomom: 2, 3, 4 i 5 Nomenklatury Jednostek Terytorialnych do Celów Statystycznych (NTS), opracowanej na podstawie Nomenclature of Territorial Units for Statistics (NUTS) obowiązującej w krajach Unii Europejskiej. NTS obowiązująca od 1 I 2008 r. wprowadzona została rozporządzeniem Rady Ministrów z dnia 14 XI 2007 r. (Dz. U. Nr 214, poz. 1573) z późniejszymi zmianami.

Podregiony (poziom 3) grupują jednostki szczebla powiatowego.

3. Prezentowane dane – jeśli nie zaznaczono inaczej – dotyczą **całej gospodarki narodowej**, tj. wszystkich podmiotów zlokalizowanych na terenie województwa, bez względu na formy organizacyjne i formy własności.

4. Prezentowane informacje przedstawione zostały stosownie do zakresu prowadzonych badań, uwzględniających podmioty klasyfikowane według kryterium **liczby pracujących i** – jeśli nie zaznaczono inaczej – obejmują podmioty o liczbie pracujących:

- do 9 osób,
- od 10 do 49 osób,
- 50 osób i więcej.

5. Dane prezentuje się:

- 1) w układzie **Polskiej Klasyfikacji Działalności – PKD 2007**, opracowanej na podstawie Statystycznej Klasyfikacji Działalności Gospodarczej we Wspólnocie Europejskiej – Statistical Classification of Economic Activities in the European Community – NACE Rev. 2. PKD 2007, wprowadzona została z dniem 1 I 2008 r. rozporządzeniem Rady Ministrów z dnia 24 XII 2007 r. (Dz. U. Nr 251, poz. 1885) z późniejszymi zmianami.

GENERAL NOTES

1. Data in the publication, unless otherwise indicated, are presented according to the **administrative division of the country in a given period** as well as in accordance with the **respective organizational status of units of the national economy**.

In the tables containing information divided into **urban areas and rural areas**, the term “**urban areas**” is understood as urban gminas and towns in urban-rural gminas, while the term “**rural areas**” is understood as rural gminas and rural area in urban-rural gminas.

2. Data presented for voivodship, subregions, powiats and gminas correspond to levels: 2, 3, 4 and 5 of the Nomenclature of Territorial Units for Statistical Purposes (NTS), compiled on the basis of the Nomenclature of Territorial Units for Statistics (NUTS) obligatory in countries of the European Union. NTS valid since 1 I 2008 was introduced by the decree of the Council of Ministers, dated 14 XI 2007 (Journal of Laws No. 214, item 1573) with later amendments.

Subregions (level 3) group powiat-level entities.

3. Presented data, unless otherwise indicated, concern the **entire national economy**, i.e. all units located on the voivodship territory regardless of organizational and ownership forms.

4. Information is presented in compliance with the scope of conducted surveys, concerning entities classified according to the criterion of the **number of persons employed** and, unless otherwise indicated, includes entities employing:

- up to 9 persons,
- from 10 to 49 persons,
- 50 persons and more.

5. Data are presented:

- 1) according to the **Polish Classification of Activities – PKD 2007**, compiled on the basis of the Statistical Classification of Economic Activities in the European Community – NACE Rev. 2. PKD 2007 was introduced on 1 Jan 2008 by the decree of the Council of Ministers, dated 24 Dec 2007 (Journal of Laws No. 251, item 1885) with later amendments.

W ramach PKD 2007 dokonano dodatkowego grupowania, ujmując pod pojęciem „**Przemysł**” sekcje: „Górnictwo i wydobywanie”, „Przetwórstwo przemysłowe”, „Wytwarzanie i zaopatrywanie w energię elektryczną, gaz, parę wodną, gorącą wodę i powietrze do układów klimatyzacyjnych” oraz „Dostawa wody; gospodarowanie ściekami i odpadami oraz działalność związana z rekultywacją”.

Pod pojęciem „**Pozostałe usługi**” ujęte są sekcje: „Działalność profesjonalna, naukowa i techniczna”, „Działalność w zakresie usług administrowania i działalność wspierająca”, „Administracja publiczna i obrona narodowa; obowiązkowe zabezpieczenia społeczne”, „Edukacja”, „Opieka zdrowotna i pomoc społeczna”, „Działalność związana z kulturą, rozrywką i rekreacją”, „Pozostała działalność usługowa” oraz „Gospodarstwa domowe zatrudniające pracowników; gospodarstwa domowe produkujące wyroby i świadczące usługi na własne potrzeby”;

2) według sektorów własności:

- **sektor publiczny** – grupujący własność państwową (Skarbu Państwa i państwowych osób prawnych), własność jednostek samorządu terytorialnego oraz „własność mieszaną” z przewagą kapitału (mienia) podmiotów sektora publicznego,
- **sektor prywatny** – grupujący własność prywatną krajową (osób fizycznych i pozostałych jednostek prywatnych), własność zagraniczną (osób zagranicznych) oraz „własność mieszaną” z przewagą kapitału (mienia) podmiotów sektora prywatnego i brakiem przewagi sektorowej w kapitale (mieniu) podmiotu.

„Własność mieszaną” określana jest głównie dla spółek i wyznaczana na podstawie struktury kapitału (mienia) deklarowanego we wniosku rejestracyjnym spółki.

6. Dane w podziale według sekcji PKD 2007 oraz w podziale terytorialnym opracowano – jeśli nie zaznaczono inaczej – tzw. metodą przedsiębiorstw.

Metoda przedsiębiorstw (podmiotowa) oznacza przyjmowanie całych podmiotów gospodarki narodowej za podstawę grupowania wszystkich danych charakteryzujących ich działalność według poszczególnych poziomów klasyfikacyjnych i podziałów terytorialnych.

7. Przez **podmioty gospodarki narodowej** rozumie się jednostki prawne, tj. osoby prawne, jednostki organizacyjne niemające osobowości prawnej oraz osoby fizyczne prowadzące działalność gospodarczą.

The item **“Industry”** was introduced, including NACE Rev. 2 sections: “Mining and quarrying”, “Manufacturing”, “Electricity, gas, steam and air conditioning supply” as well as “Water supply; sewerage, waste management and remediation activities” as an additional grouping.

The item **“Other services”** was introduced including sections: “Professional, scientific and technical activities”, “Administrative and support service activities”, “Public administration and defence; compulsory social security”, “Education”, “Human health and social work activities”, “Arts, entertainment and recreation”, “Other service activities” as well as “Activities of households as employers; undifferentiated goods-and-services-producing activities of households for own use”;

2) according to ownership sectors:

- **public sector** – grouping state ownership (of the State Treasury and state legal persons), the ownership of local government units as well as “mixed ownership” with a predominance of capital (property) of public sector entities,
- **private sector** – grouping private domestic ownership (of natural persons and other private entities), foreign ownership (of foreign persons) as well as “mixed ownership” with a predominance of capital (property) of private sector entities and lack of predominance of public or private sector in capital (property) of the entity.

“Mixed ownership” is defined mainly for companies and determined on the basis of the capital (property) structure as declared in a company’s registration application.

6. Data according to NACE Rev. 2 sections as well as in territorial division are compiled, unless otherwise indicated, using the enterprise method.

In the **enterprise (entity) method**, the entire organizational unit of entities in the national economy is the basis for grouping all the data describing their activity according to individual classification levels and territorial divisions.

7. The term **entities of the national economy** is understood as legal entities, i.e. legal persons, organizational entities without legal personality as well as natural persons conducting economic activity.

Pod pojęciem **podmiotów gospodarczych** rozumie się podmioty prowadzące działalność gospodarczą (produkcyjną i usługową) na własny rachunek w celu osiągnięcia zysku.

8. Liczby względne (wskaźniki, odsetki) obliczono z reguły na podstawie danych bezwzględnych wyrażonych z większą dokładnością niż podano w tablicach.

9. Do przeliczeń danych według liczby ludności – jeśli nie zaznaczono inaczej – przyjęto liczbę ludności według krajowej definicji zamieszkania, opracowaną metodą bilansową.

10. Przy przeliczaniu na 1 mieszkańca (1000 ludności itp.) danych według stanu w końcu roku (np. łóżka w szpitalach, środki trwałe) przyjęto liczbę ludności według stanu w dniu 31 XII, a przy przeliczeniach danych charakteryzujących wielkość zjawiska w ciągu roku (np. ruch naturalny ludności, produkcja) – według stanu w dniu 30 VI.

Do przeliczeń przyjęto liczbę ludności opracowaną – jeśli nie zaznaczono inaczej – do 2005 r. na bazie wyników Narodowego Spisu Powszechnego Ludności i Mieszkań 2002, przy czym dla 2000 r. według podziału administracyjnego obowiązującego w dniu 31 XII 2002 r., od 2010 r. – Narodowego Spisu Powszechnego Ludności i Mieszkań 2011, przy czym dla 2010 r. według podziału administracyjnego obowiązującego w dniu 31 XII 2011 r.

11. Dane – jeśli nie zaznaczono inaczej – nie obejmują jednostek budżetowych prowadzących działalność w zakresie obrony narodowej i bezpieczeństwa publicznego.

12. Niektóre informacje za ostatni rok zostały podane na podstawie danych nieostatecznych i mogą ulec zmianie w następnych publikacjach Urzędu Statystycznego.

13. Ze względu na zaokrąglenia danych, w niektórych przypadkach sumy składników mogą się nieznacznie różnić od podanych wielkości „ogółem”.

14. Informacje statystyczne pochodzące ze źródeł spoza Urzędu Statystycznego opatrzone odpowiednimi notami, przy przyjęciu zasady, że jako źródłodawcę podaje się instytucję przekazującą informacje prezentowane za ostatni rok.

15. W stosunku do obowiązującej Polskiej Klasyfikacji Działalności – PKD 2007 w publikacji zastosowano skróty nazw niektórych poziomów klasyfikacyjnych; zestawienie zastosowanych skrótów i pełnych nazw podaje się poniżej:

*The term **economic entities** is understood as entities conducting economic activity (production and service) on their own-account in order to earn a profit.*

8. Relative numbers (indices, percentages) are, as a rule, calculated on the basis of absolute data expressed with higher precision than that presented in the tables.

9. For the purpose of calculating data by population number, unless otherwise indicated, the population number according to the national definition of residence, compiled using the balance method, was adopted.

10. When computing per capita data (1000 population etc.) as of the end of a year (e.g. beds in hospitals, fixed assets) the population as of 31 Dec was adopted, whereas data describing the magnitude of a phenomenon within a year (e.g. vital statistics, production) – as of 30 Jun.

The number of population applied for calculations was compiled, unless otherwise indicated, until 2005 on the basis of the results of the National Population and Housing Census 2002, for 2000 by the administrative division valid as of 31 Dec 2002, and from 2010 – of the National Population and Housing Census 2011, for 2010 by the administrative division valid as of 31 Dec 2011.

11. Data, unless otherwise indicated, do not include the budgetary entities conducting activity within the scope of national defence and public safety.

12. Selected information for the last year is given on the basis of preliminary data and may change in subsequent publications of the Statistical Office.

13. Due to the rounding of data, in some cases sums of components may slightly differ from the amount given in the item "total".

14. Statistical information originating from sources other than Statistical Office is indicated in the appropriate notes, with the institution providing the information for the last presented year given as the source.

15. On regard to the binding Statistical Classification of Economic Activities in the European Community – NACE Rev. 2 names of some classification levels used in the publication have been abbreviated; the list of abbreviations used and their full names are given below:

| skrót <i>abbreviation</i> | pełna nazwa <i>full name</i> |
|--|---|
| | sekcje <i>sections</i> |
| Handel; naprawa pojazdów samochodowych <i>Trade; repair of motor vehicles</i> | Handel hurtowy i detaliczny; naprawa pojazdów samochodowych, włączając motocykle <i>Wholesale and retail trade; repair of motor vehicles and motorcycles</i> |
| Zakwaterowanie i gastronomia <i>Accommodation and catering</i> | Działalność związana z zakwaterowaniem i usługami gastronomicznymi <i>Accommodation and food service activities</i> |
| Obsługa rynku nieruchomości | Działalność związana z obsługą rynku nieruchomości |
| Administrowanie i działalność wspierająca | Działalność w zakresie usług, administrowania i działalność wspierająca |

*

* *

Wyjaśnienia metodyczne dotyczące podstawowych pojęć i metod opracowania danych liczbowych zamieszczono w uwagach ogólnych do poszczególnych działów. Rozszerzone wyjaśnienia dotyczące poszczególnych dziedzin statystyki Czytelnik znajdzie w publikacjach tematycznych oraz w serii „Zeszyty metodyczne i klasyfikacje”.

Methodological explanations concerning basic definitions and methods of compiling statistical data are enumerated in the general notes to individual chapters. More detailed information pertaining to particular fields of statistics can be found in subject matter publications as well as in the series “Zeszyty metodyczne i klasyfikacje” (“Methodologies and classifications”).

I. WAŻNIEJSZE DANE O WOJEWÓDZTWIE
MAJOR DATA ON THE VOIVODSHIP

| Lp. | WYSZCZEGÓLNIENIE | 2000 | 2005 | 2010 | 2012 |
|-----|--|-------|-------|-------|---------------------------------|
| | | | | | POWIERZ AR |
| 1 | Powierzchnia ogólna w km ² (stan w dniu 31 XII) | 20180 | 20187 | 20187 | 20187 |
| | | | | | STAN I OCHRONA ENVIRONMENTAL |
| 2 | Pobór wody – w % poboru ogółem – na cele: produkcyjne ^a | 16,8 | 15,1 | 13,7 | 12,5 |
| 3 | eksploatacji sieci wodociągowej ^b | 62,9 | 60,9 | 63,5 | 60,3 |
| 4 | Zużycie wody na potrzeby gospodarki narodowej i ludności na 1 km ² w dam ³ | 3,8 | 4,0 | 3,9 | 4,2 |
| 5 | w tym do produkcji przemysłowej | 0,8 | 0,7 | 0,6 | 0,6 |
| 6 | Ścieki przemysłowe i komunalne odprowadzone do wód lub do ziemi: oczyszczane w % wymagających oczyszczenia | 98,4 | 99,2 | 99,9 | 100,0 |
| 7 | nieoczyszczane na 1 km ² w dam ³ | 0,0 | 0,0 | 0,0 | 0,0 |
| 8 | Ludność korzystająca z oczyszczalni ścieków w % ludności ogółem ^c | 55,4 | 62,1 | 62,5 | 65,5 |
| 9 | Emisja zanieczyszczeń powietrza z zakładów szczegól- nie uciążliwych dla czystości powietrza w tys. t: pyłowych | 2,0 | 2,0 | 1,1 | 0,9 |
| 10 | gazowych (bez dwutlenku węgla) | 14,0 | 12,5 | 9,2 | 8,0 |
| 11 | Zanieczyszczenia zatrzymane w urządzeniach do redukcji zanieczyszczeń w % zanieczyszczeń wytworzonych: pyłowych | 98,1 | 98,3 | 98,8 | 98,9 |
| 12 | gazowych (bez dwutlenku węgla) | 4,8 | 11,2 | 13,4 | 12,8 |
| 13 | Powierzchnia o szczególnych walorach przyrodniczych prawnie chroniona ^d (stan w dniu 31 XII): w % powierzchni ogólnej | 31,9 | 32,0 | 32,0 | 32,0 |
| 14 | na 1 mieszkańca w m ² | 5320 | 5376 | 5364 | 5389 |
| 15 | Odpady wytworzone (w ciągu roku; z wyłączeniem odpadów komunalnych) ^e na 1 km ² w t | 35,6 | 46,0 | 35,3 | 72,7 |
| 16 | Odpady komunalne zebrane ^f (w ciągu roku) na 1 mies- zkańca w kg | 269 | 223 | 202 | 202 |
| 17 | Nakłady na środki trwałe (ceny bieżące) w % nakładów inwestycyjnych ogółem: służące ochronie środowiska | 5,5 | 3,0 | 5,1 | 5,6 |
| 18 | służące gospodarce wodnej | 1,6 | 1,3 | 2,3 | 0,8 |

^a Poza rolnictwem (z wyłączeniem ferm przemysłowego chowu zwierząt), leśnictwem, łowiectwem i rybactwem – z ujęć własną ludność ogółem – na podstawie bilansów. ^d Dane nie uwzględniają informacji o obszarach sieci Natura 2000. ^e Patrz uwagi ogólne dane nieporównywalne z danymi za lata poprzednie ze względu na zmianę katalogu odpadów.

^a Excluding agriculture (except industrial livestock farming), forestry, hunting and fishing – from their own sources. ^b Water with the total population – based on balances. ^d Data do not include information concerning the areas of Nature 2000 network. ^e See since 2003 data are not comparable with data for previous years due to a change in the catalogue of waste.

| 2013 | 2014 | 2015 | 2016 | SPECIFICATION | No. |
|------------|-------|-------|-------|--|-----|
| CHNIA | | | | | |
| EA | | | | | |
| 20187 | 20187 | 20187 | 20187 | Total area in km ² (as of 31 Dec) | 1 |
| ŚRODOWISKA | | | | | |
| PROTECTION | | | | | |
| 12,3 | 12,7 | 12,6 | 12,7 | Water withdrawal – in % of total withdrawal – for purposes of: | |
| 61,2 | 60,7 | 61,5 | 60,8 | production ^a | 2 |
| | | | | exploitation of water supply network ^b | 3 |
| 4,1 | 4,2 | 4,3 | 4,3 | Water consumption for needs of the national economy and population per 1 km ² in dam ³ | 4 |
| 0,6 | 0,6 | 0,6 | 0,7 | of which for industrial production | 5 |
| 100,0 | 100,0 | 100,0 | 100,0 | Industrial and municipal wastewater discharged into waters or into the ground: | |
| – | – | – | 0,0 | treated in % of requiring treatment | 6 |
| | | | | untreated per 1 km ² in dam ³ | 7 |
| 66,4 | 66,8 | 67,4 | 67,6 | Population connected to wastewater treatment plants in % of total population ^c | 8 |
| 0,9 | 0,9 | 0,9 | 0,8 | Emission of air pollutants from plants of significant nuisance to air quality in thous. t: | |
| 9,8 | 10,2 | 9,6 | 9,1 | particulates | 9 |
| | | | | gases (excluding carbon dioxide) | 10 |
| 99,0 | 98,9 | 99,0 | 99,1 | Pollutants retained in pollutant reduction systems in % of pollutants produced: | |
| 12,1 | 8,4 | 8,6 | 8,3 | particulates | 11 |
| | | | | gases (excluding carbon dioxide) | 12 |
| 32,0 | 32,0 | 31,8 | 31,6 | Area of special nature value under legal protection ^d (as of 31 Dec): | |
| 5407 | 5412 | 5403 | 5384 | in % of total area | 13 |
| | | | | per capita in m ² | 14 |
| 90,5 | 62,7 | 43,2 | 32,8 | Generated waste (during the year; excluding municipal waste) ^e per 1 km ² in t | 15 |
| 210 | 230 | 241 | 245 | Municipal waste collected ^f (during the year) per capita in kg | 16 |
| 4,4 | 5,4 | 5,5 | 2,3 | Outlays on fixed assets (current prices) in % of total investment outlays: | |
| 1,1 | 1,0 | 0,5 | 0,5 | in environmental protection | 17 |
| | | | | in water management | 18 |

nych. *b* Pobór wody na ujęciach przed wtłoczeniem do sieci. *c* Ludność korzystająca z oczyszczalni ścieków – dane szacunkowe, działu „Stan i ochrona środowiska”, ust. 10 na str. 52. *f* Dane szacunkowe; w 2000 r. określane jako odpady stałe wywiezione; od 2003 r.

drawal by intakes before entering the water supply network. *c* Population connected to wastewater treatment plants – estimated data, general notes in the chapter “Environmental protection”, item 10 on page 52. *f* Estimated data; in 2000 defined as solid waste removed;

I. **WAŻNIEJSZE DANE O WOJEWÓDZTWIE (cd.)**
MAJOR DATA ON THE VOIVODSHIP (cont.)

| Lp. | WYSZCZEGÓLNIENIE | 2000 | 2005 | 2010 | 2012 |
|--|--|---------|---------|---------|---------|
| BEZPIECZEŃSTWO PUBLIC | | | | | |
| 1 | Przestępstwa stwierdzone przez Policję w zakończonych postępowaniach przygotowawczych ^a : | | | | |
| 1 | w liczbach bezwzględnych | 33570 | 31873 | 24670 | 25136 |
| 2 | na 10 tys. ludności | 277,1 | 265,4 | 204,9 | 209,5 |
| 3 | Wskaźnik wykrywalności sprawców przestępstw stwierdzonych przez Policję ^a w % | 55,7 | 67,3 | 69,0 | 70,1 |
| LUD POPU | | | | | |
| 4 | Ludność (stan w dniu 31 XII) | 1210688 | 1199689 | 1203448 | 1198690 |
| 5 | miasta | 709976 | 709950 | 724826 | 723303 |
| 6 | wieś | 500712 | 489739 | 478622 | 475387 |
| 7 | w tym kobiety | 618017 | 614093 | 616081 | 613849 |
| 8 | Kobiety na 100 mężczyzn (stan w dniu 31 XII) | 104 | 105 | 105 | 105 |
| 9 | Ludność na 1 km ² powierzchni ogólnej (stan w dniu 31 XII) | 60 | 59 | 60 | 59 |
| Ludność w wieku (stan w dniu 31 XII): | | | | | |
| 10 | przedprodukcyjnym | 314899 | 259795 | 229068 | 218452 |
| 11 | produkcyjnym | 702035 | 740354 | 764843 | 763271 |
| 12 | poprodukcyjnym | 193754 | 199540 | 209537 | 216967 |
| 13 | Małżeństwa na 1000 ludności | 5,3 | 5,4 | 5,8 | 5,3 |
| 14 | Rozwody na 1000 ludności | 1,2 | 1,8 | 1,6 | 1,5 |
| 15 | Urodzenia żywe na 1000 ludności | 9,9 | 9,1 | 9,9 | 9,3 |
| 16 | Zgony ^c na 1000 ludności | 9,7 | 9,8 | 9,8 | 9,9 |
| 17 | Zgony niemowląt na 1000 urodzeń żywych | 7,3 | 5,6 | 4,5 | 4,1 |
| 18 | Przyrost naturalny na 1000 ludności | 0,2 | -0,7 | 0,1 | -0,6 |
| 19 | Saldo migracji wewnętrznych i zagranicznych na pobyt stały na 1000 ludności | -1,3 | -1,6 | -1,3 | -1,5 |
| Przeciętna liczba lat dalszego trwania życia w momencie urodzenia: | | | | | |
| 20 | mężczyźni | 70,49 | 71,04 | 72,51 | 73,09 |
| 21 | kobiety | 79,14 | 80,41 | 81,90 | 82,32 |
| RYNEK LABOUR | | | | | |
| Pracujący ^e (stan w dniu 31 XII): | | | | | |
| 22 | w tysiącach | 495,5 | 387,9 | 398,0 | 397,3 |
| 23 | w tym kobiety | 237,3 | 180,1 | 187,4 | 188,7 |
| 24 | na 1000 ludności | 409 | 323 | 331 | 331 |
| 25 | w sektorze prywatnym w % | 77,5 | 76,0 | 76,7 | 77,5 |

^a Do 2012 r. łącznie z prokuraturą; od 2014 r. bez czynów karalnych popełnionych przez nieletnich. ^b Patrz uwagi ogólne do publiki za 2015 r. i migracjach zagranicznych za 2014 r. ^c Według faktycznego miejsca pracy i rodzaju działalności (od 2004 r.); dane opracowano – Powszechnego Spisu Rolnego 1996, w 2005 r. – Narodowego Spisu Powszechnego Ludności i Mieszkań 2002 oraz Powszechnego

^a Until 2012 including prosecutor's office; since 2014 excluding punishable acts committed by juveniles. ^b See general notes to the data on international migration for 2014 were used. ^c By actual workplace and kind of activity (since 2004); data were compiled in 2005 – of the Population and Housing Census 2002 as well as the Agricultural Census 2002, since 2010 – of the Agricultural

| 2013 | 2014 | 2015 | 2016 | SPECIFICATION | No. |
|--|---------|-------------------|---------|--|-----|
| PUBLICZNE SAFETY | | | | | |
| 22369 | 18512 | 17470 | 17048 | Ascertained crimes by the Police in completed preparatory proceedings ^a : | 1 |
| 187,0 | 155,1 | 146,8 | 143,6 | in absolute numbers | 2 |
| | | | | per 10 thous. population | |
| 69,0 | 65,6 | 65,4 | 69,8 | Rate of detectability of delinquents in ascertained crimes by the Police ^a in % | 3 |
| NOSĆ^b LATION^b | | | | | |
| 1194965 | 1191918 | 1188800 | 1186625 | Population (as of 31 Dec) | 4 |
| 721824 | 720900 | 719890 | 719662 | urban areas | 5 |
| 473141 | 471018 | 468910 | 466963 | rural areas | 6 |
| 612319 | 610754 | 609301 | 608227 | of which females | 7 |
| 105 | 105 | 105 | 105 | Females per 100 males (as of 31 Dec) | 8 |
| 59 | 59 | 59 | 59 | Population per 1 km ² of total area (as of 31 Dec) | 9 |
| | | | | Population of age (as of 31 Dec): | |
| 214010 | 210460 | 207394 | 206087 | pre-working | 10 |
| 759614 | 755557 | 750360 | 744253 | working | 11 |
| 221341 | 225901 | 231046 | 236285 | post-working | 12 |
| 4,7 | 5,1 | 5,1 | 5,3 | Marriages per 1000 population | 13 |
| 1,7 | 1,6 | 1,7 | 1,5 | Divorces per 1000 population | 14 |
| 8,9 | 9,2 | 9,1 | 9,6 | Live births per 1000 population | 15 |
| 10,2 | 9,9 | 10,3 | 10,3 | Deaths ^c per 1000 population | 16 |
| 4,6 | 4,5 | 4,5 | 3,3 | Infant deaths per 1000 live births | 17 |
| -1,3 | -0,7 | -1,2 | -0,8 | Natural increase per 1000 population | 18 |
| -2,1 | -1,9 | -1,9 ^d | -1,1 | Internal and international net migration for permanent residence per 1000 population | 19 |
| | | | | Life expectancy at the moment of birth: | |
| 73,22 | 73,97 | 73,76 | 74,15 | males | 20 |
| 82,26 | 82,78 | 82,59 | 82,77 | females | 21 |
| PRACY MARKET | | | | | |
| 400,1 | 408,8 | 413,1 | 421,8 | Employed persons ^e (as of 31 Dec): | 22 |
| 191,2 | 195,4 | 197,0 | 200,4 | in thousand | 23 |
| 335 | 343 | 347 | 355 | of which women | 24 |
| 77,8 | 78,3 | 78,8 | 79,0 | per 1000 population | 25 |
| | | | | in private sector in % | |

kacji, ust. 10 na str. 14. c Łącznie ze zgonami niemowląt. d Do obliczenia salda wykorzystano dane o migracjach wewnętrznych z uwzględnieniem pracujących w gospodarstwach indywidualnych w rolnictwie wyszacowanych przy uwzględnieniu wyników: w 2000 r. Spisu Rolnego 2002, od 2010 r. – Powszechnego Spisu Rolnego 2010.

publication, item 10 on page 14. c Including infant deaths. d For calculating net migration, data on internal migration for 2015 and considering employed persons on private farms in agriculture estimated using the results: in 2000 – of the Agricultural Census 1996, Census 2010.

I. WAŻNIEJSZE DANE O WOJEWÓDZTWIE (cd.)
MAJOR DATA ON THE VOIVODSHIP (cont.)

| Lp. | WYSZCZEGÓLNIENIE | 2000 | 2005 | 2010 | 2012 |
|-----|--|---------|---------|---------|---|
| | | | | | RYNEK LABOUR |
| | Pracujący ^{ab} – stan w dniu 31 XII (dok.): | | | | |
| | według rodzajów działalności w %: | | | | |
| 1 | rolnictwo, leśnictwo, łowiectwo i rybactwo | . | 36,0 | 31,8 | 31,9 |
| 2 | przemysł i budownictwo | . | 18,7 | 20,4 | 20,0 |
| 3 | handel; naprawa pojazdów samochodowych ^a , transport i gospodarka magazynowa, zakwaterowanie i gastronomia ^a , informacja i komunikacja | . | 18,9 | 20,0 | 19,7 |
| 4 | działalność finansowa i ubezpieczeniowa obsługa rynku nieruchomości ^a oraz pozostałe usługi ^c | . | 26,4 | 27,8 | 28,4 |
| | Przeciętne zatrudnienie: | | | | |
| | w przemyśle: | | | | |
| 5 | w tysiącach | . | 52,4 | 50,6 | 50,9 |
| 6 | na 1000 ludności | . | 43,6 | 42,1 | 42,4 |
| | w budownictwie: | | | | |
| 7 | w tysiącach | . | 10,3 | 14,2 | 14,5 |
| 8 | na 1000 ludności | . | 8,6 | 11,8 | 12,0 |
| 9 | Bezrobotni zarejestrowani (stan w dniu 31 XII): | | | | |
| | w tysiącach | 79,2 | 73,2 | 63,8 | 68,7 |
| 10 | 2000 = 100 | 100,0 | 92,4 | 80,5 | 86,7 |
| | W % bezrobotnych zarejestrowanych (stan w dniu 31 XII): | | | | |
| 11 | kobiety | 52,4 | 50,3 | 47,4 | 45,9 |
| 12 | w wieku 24 lata i mniej | 29,4 | 25,0 | 23,9 | 21,2 |
| 13 | pozostający bez pracy dłużej niż 1 rok | 44,5 | 46,7 | 34,0 | 41,0 |
| 14 | Bezrobotni zarejestrowani (stan w dniu 31 XII) na 1 ofertę pracy | 1258 | 379 | 298 | 208 |
| 15 | Stopa bezrobocia rejestrowanego ^b (stan w dniu 31 XII) w % | 13,8 | 15,6 | 13,8 | 14,7 |
| | | | | | WYNAGRODZENIA. ŚWIADCZENIA WAGES AND SALARIES. |
| 16 | Przeciętne miesięczne wynagrodzenia brutto w zł | 1675,71 | 2085,12 | 2854,02 | 3143,64 |
| 17 | 2000 = 100 | 100,0 | 124,4 | 170,3 | 187,6 |
| 18 | w tym w: przemyśle | . | 1986,41 | 2654,37 | 2962,60 |
| 19 | budownictwie | . | 1828,66 | 2686,33 | 2895,10 |
| 20 | Przeciętna liczba emerytów i rencistów w tys. | 291,7 | 279,1 | 276,3 | 264,1 |
| 21 | pobierających emerytury i renty wypłacane przez Zakład Ubezpieczeń Społecznych | 164,0 | 164,3 | 178,3 | 171,8 |
| 22 | rolników indywidualnych | 127,7 | 114,8 | 98,0 | 92,3 |
| | Przeciętna miesięczna emerytura i renta brutto w zł: | | | | |
| 23 | wypłacana przez Zakład Ubezpieczeń Społecznych | 763,57 | 1023,31 | 1441,83 | 1594,42 |
| 24 | rolników indywidualnych ^d | 575,58 | 723,38 | 918,86 | 1020,19 |

a Według faktycznego miejsca pracy i rodzaju działalności (od 2004 r.). b Dane opracowano z uwzględnieniem pracujących Rolnego 1996, w 2005 r. – Narodowego Spisu Powszechnego Ludności i Mieszkań 2002 oraz Powszechnego Spisu Rolnego 2002, z pozarolniczego systemu ubezpieczeń społecznych w przypadku łączenia uprawnień do świadczeń z tego systemu z uprawnieniami

a By actual workplace and kind of activity (since 2004). b Data were compiled considering employed persons on private farms in as well as the Agricultural Census 2002, since 2010 – of the Agricultural Census 2010. c See general notes to the publication, item 5, system and to benefits from the Pension Fund.

| 2013 | 2014 | 2015 | 2016 | SPECIFICATION | No. |
|---|---------|---------|---------|---|-----|
| PRACY (dok.) MARKET (cont.) | | | | | |
| | | | | <i>Employed persons^{ab} – as of 31 Dec (cont.):</i> | |
| | | | | <i>by kind of activities in %:</i> | |
| 31,7 | 31,1 | 30,7 | 30,1 | <i>agriculture, forestry and fishing</i> | 1 |
| 19,7 | 20,1 | 20,3 | 20,7 | <i>industry and construction</i> | 2 |
| | | | | <i>trade; repair of motor vehicles^a, transportation and storage, accommodation and catering^a, information and communication</i> | 3 |
| 19,7 | 19,9 | 20,1 | 20,4 | <i>financial and insurance activities real estate activities and other services^c</i> | 4 |
| 29,0 | 28,9 | 28,9 | 28,8 | | |
| | | | | <i>Average paid employment:</i> | |
| | | | | <i>in industry:</i> | |
| 49,9 | 51,1 | 51,8 | 53,9 | <i>in thousand</i> | 5 |
| 41,7 | 42,8 | 43,5 | 45,4 | <i>per 1000 population</i> | 6 |
| | | | | <i>in construction:</i> | |
| 13,6 | 13,5 | 13,9 | 14,3 | <i>in thousand</i> | 7 |
| 11,4 | 11,3 | 11,7 | 12,1 | <i>per 1000 population</i> | 8 |
| | | | | <i>Registered unemployed persons (as of 31 Dec):</i> | |
| 70,9 | 60,4 | 55,0 | 48,4 | <i>in thousand</i> | 9 |
| 89,5 | 76,2 | 69,4 | 61,0 | <i>2000 = 100</i> | 10 |
| | | | | <i>In % of registered unemployed (as of 31 Dec)</i> | |
| 45,6 | 45,5 | 45,3 | 45,6 | <i>women</i> | 11 |
| 20,0 | 17,9 | 16,8 | 14,6 | <i>aged 24 and less</i> | 12 |
| 42,6 | 46,4 | 44,4 | 46,0 | <i>out of work for longer than 1 year</i> | 13 |
| | | | | <i>Registered unemployment persons (as of 31 Dec)</i> | |
| 126 | 95 | 76 | 55 | <i>per a job offer</i> | 14 |
| | | | | <i>Registered unemployment rate^b (as of 31 Dec)</i> | |
| 15,1 | 12,9 | 11,8 | 10,3 | <i>in %</i> | 15 |
| Z UBEZPIECZEŃ SPOŁECZNYCH SOCIAL SECURITY BENEFITS | | | | | |
| 3258,66 | 3348,38 | 3455,57 | 3583,38 | <i>Average monthly gross wages and salaries in zł</i> | 16 |
| 194,5 | 199,9 | 206,2 | 213,8 | <i>2000 = 100</i> | 17 |
| 3092,82 | 3220,87 | 3344,37 | 3461,53 | <i>of which: industry</i> | 18 |
| 3065,30 | 3129,18 | 3190,55 | 3446,95 | <i>construction</i> | 19 |
| | | | | <i>Average number of retirees and pensioners</i> | |
| 260,3 | 256,9 | 257,9 | 259,3 | <i>in thous.</i> | 20 |
| | | | | <i>receiving retirement pay and pensions paid by the</i> | |
| 170,5 | 169,5 | 170,6 | 172,7 | <i>Social Insurance Institution</i> | 21 |
| 89,8 | 87,4 | 87,3 | 86,6 | <i>farmers</i> | 22 |
| | | | | <i>Average monthly gross retirement pay and pension in zł:</i> | |
| 1682,71 | 1743,70 | 1798,48 | 1831,95 | <i>paid by the Social Insurance Institution</i> | 23 |
| 1086,69 | 1112,23 | 1149,95 | 1157,18 | <i>farmers^d</i> | 24 |

w gospodarstwach indywidualnych w rolnictwie wyszacowanych przy uwzględnieniu wyników: w 2000 r. – Powszechnego Spisu od 2010 r. – Powszechnego Spisu Rolnego 2010. c Patrz uwagi ogólne do publikacji, ust. 5, pkt 1) na str. 12. d Łącznie z wypłatami do świadczeń Funduszu Emerytalno-Rentowego.

agriculture estimated using the results: in 2000 – of the Agricultural Census 1996, in 2005 – of the Population and Housing Census 2002 (point 1) on page 12. d Including payments from non-agricultural social security system in case of a simultaneous right to benefits from this

I. WAŻNIEJSZE DANE O WOJEWÓDZTWIE (cd.)
MAJOR DATA ON THE VOIVODSHIP (cont.)

| Lp. | WYSZCZEGÓLNIENIE | 2000 | 2005 | 2010 | 2012 |
|---|--|---------|---------|---------|---------|
| INFRASTRUKTURA KOMU MUNICIPAL INFRASTRUC | | | | | |
| | Długość sieci rozdzielczej (stan w dniu 31 XII) w km: | | | | |
| 1 | wodociągowej | 8904,5 | 11006,4 | 12321,5 | 12810,2 |
| 2 | kanalizacyjnej ^a | 1354,0 | 2030,3 | 2556,9 | 3047,3 |
| | Zużycie w gospodarstwach domowych: | | | | |
| | wody z wodociągów: | | | | |
| 3 | w hektometrach sześciennych | 34,3 | 35,4 | 37,0 | 37,0 |
| 4 | na 1 mieszkańca w m ³ | 28,3 | 29,4 | 30,7 | 30,8 |
| | energii elektrycznej w miastach ^b : | | | | |
| 5 | w gigawatogodzinach | 383,9 | 432,0 | 473,7 | 463,8 |
| 6 | na 1 mieszkańca w kWh | 540,4 | 608,0 | 653,3 | 640,9 |
| | Zasoby mieszkaniowe ^c (w 2000 r. – zamieszkane; stan w dniu 31 XII): | | | | |
| | mieszkania: | | | | |
| 7 | w tysiącach | 384,2 | 399,4 | 420,4 | 428,6 |
| 8 | na 1000 ludności | 317 | 333 | 349 | 358 |
| 9 | izby na 1000 ludności | 1180 | 1310 | 1400 | 1435 |
| | powierzchnia użytkowa mieszkań w m ² : | | | | |
| 10 | na 1000 ludności | 20546,5 | 24179,1 | 26173,2 | 26970,9 |
| 11 | przeciętna 1 mieszkania | 64,7 | 72,6 | 74,9 | 75,4 |
| | Mieszkania oddane do użytkowania: | | | | |
| | mieszkania: | | | | |
| 12 | w tysiącach | 3,8 | 3,2 | 4,3 | 4,5 |
| 13 | na 1000 ludności | 3,1 | 2,6 | 3,6 | 3,8 |
| 14 | izby na 1000 ludności | 11,5 | 11,7 | 15,3 | 16,0 |
| | powierzchnia użytkowa mieszkań w m ² : | | | | |
| 15 | na 1000 ludności | 234,9 | 290,7 | 360,2 | 406,2 |
| 16 | przeciętna 1 mieszkania | 75,6 | 110,4 | 100,3 | 103,2 |
| EDUKACJA EDUCA | | | | | |
| | Uczniowie w szkołach ^e (stan na początku roku szkolnego) w tys.: | | | | |
| 17 | podstawowych ^f | 110,0 | 85,2 | 67,4 | 64,5 |
| 18 | gimnazjach | 40,6 | 53,9 | 41,1 | 36,8 |
| 19 | zasadniczych zawodowych ^g | 14,4 | 5,9 | 5,6 | 4,6 |
| 20 | liceach ogólnokształcących ^h | 32,8 | 25,3 | 23,0 | 21,5 |
| 21 | liceach profilowanych | x | 7,2 | 1,1 | 0,4 |
| 22 | technikach ^h | 32,9 | 19,5 | 20,3 | 18,5 |
| 23 | artystycznych ogólnokształcących ⁱ | 0,5 | 0,4 | 0,4 | 0,4 |
| 24 | policealnych | 6,0 | 11,5 | 13,5 | 17,1 |

a Łącznie z kolektorami. b W 2000 r. bez gospodarstw domowych, których głównym źródłem utrzymania był dochód z użytkowa ust. 1 i 2 na str. 175. c Bez szkół dla dorosłych, z wyjątkiem szkół policealnych. f Bez dzieci w wieku 6 lat objętych edukacją w pla h W latach szkolnych 2005/06–2013/14 łącznie z uzupełniającymi odpowiednio: liceami ogólnokształcącymi i technikami. i Dających

a Including collectors. b In 2000 excluding households, whose the main source of maintenance was income from a private farm for adults, except post-secondary schools. f Excluding children aged 6 attending pre-primary education establishments. g Since general secondary and technical secondary respectively. i Leading to professional certification.

| 2013 | 2014 | 2015 | 2016 | SPECIFICATION | No. |
|---|---------|---------|---------|---|-----|
| NALNA. MIESZKANIA | | | | | |
| TURE. DWELLINGS | | | | | |
| 13078,0 | 13260,0 | 13443,3 | 13517,3 | <i>Distribution network (as of 31 Dec) in km:</i> | |
| 3166,4 | 3332,2 | 3436,2 | 3507,4 | <i>water supply</i> | 1 |
| | | | | <i>sewage^a</i> | 2 |
| <i>Consumption in households:</i> | | | | | |
| <i>water from water supply system:</i> | | | | | |
| 37,5 | 38,3 | 40,2 | 39,4 | <i>in cubic hectometre</i> | 3 |
| 31,3 | 32,1 | 33,7 | 33,2 | <i>per capita in m³</i> | 4 |
| <i>electricity in urban areas^b:</i> | | | | | |
| 463,3 | 459,1 | 454,1 | 449,8 | <i>in gigawatt-hour</i> | 5 |
| 641,5 | 636,5 | 630,4 | 624,8 | <i>per capita in kWh</i> | 6 |
| <i>Dwelling stocks^c (in 2000 – inhabited; as of 31 Dec):</i> | | | | | |
| <i>dwellings:</i> | | | | | |
| 432,5 | 436,4 | 440,8 | 445,2 | <i>in thousand</i> | 7 |
| 362 | 366 | 371 | 375 | <i>per 1000 population</i> | 8 |
| 1453 | 1470 | 1490 | 1508 | <i>rooms per 1000 population</i> | 9 |
| <i>usable floor space of dwellings in m²:</i> | | | | | |
| 27369,4 | 27782,0 | 28226,0 | 28656,8 | <i>per 1000 population</i> | 10 |
| 75,6 | 75,9 | 76,1 | 76,4 | <i>average per dwelling</i> | 11 |
| <i>Dwellings completed:</i> | | | | | |
| <i>dwellings:</i> | | | | | |
| 4,2 | 4,2 | 4,8 | 4,7 | <i>in thousand</i> | 12 |
| 3,5 | 3,5 | 4,0 | 4,0 | <i>per 1000 population</i> | 13 |
| 14,7 | 15,5 | 16,8 | 16,9 | <i>rooms per 1000 population</i> | 14 |
| <i>usable floor space of dwellings in m²:</i> | | | | | |
| 349,5 | 373,1 | 402,1 | 409,4 | <i>per 1000 population</i> | 15 |
| 100,0 | 106,1 | 100,5 | 103,5 | <i>average per dwelling</i> | 16 |
| WYCHOWANIE^d | | | | | |
| WYCHOWANIE^d | | | | | |
| <i>Pupils and students in schools^e (as of the beginning of the school year) in thous.:</i> | | | | | |
| 63,9 | 67,6 | 72,5 | 66,2 | <i>primary^f</i> | 17 |
| 35,0 | 33,7 | 33,2 | 32,2 | <i>lower secondary</i> | 18 |
| 4,5 | 4,6 | 4,3 | 3,9 | <i>basic vocational^g</i> | 19 |
| 20,2 | 19,0 | 18,0 | 17,0 | <i>general secondary^h</i> | 20 |
| 0,1 | x | x | x | <i>specialized secondary</i> | 21 |
| 17,5 | 16,7 | 16,3 | 15,9 | <i>technical secondary^h</i> | 22 |
| 0,4 | 0,4 | 0,4 | 0,5 | <i>general artⁱ</i> | 23 |
| 11,2 | 10,4 | 9,5 | 9,0 | <i>post-secondary</i> | 24 |

nego gospodarstwa indywidualnego w rolnictwie. c Na podstawie bilansów. d Patrz uwagi ogólne działu „Edukacja i wychowanie”, cówkach wychowania przedszkolnego. g Od roku szkolnego 2005/06 łącznie ze szkołami specjalnymi przysposabiającymi do pracy. uprawnień zawodowe.

in agriculture. c Based on balances. d See general notes in the chapter “Education”, item 1 and 2 on page 175. e Excluding schools the 2005/06 school year including special job-training schools. h In the school years 2005/06–2013/14 including supplementary schools:

I. WAŻNIEJSZE DANE O WOJEWÓDZTWIE (cd.)
 MAJOR DATA ON THE VOIVODSHIP (cont.)

| Lp. | WYSZCZEGÓLNIENIE | 2000 | 2005 | 2010 | 2012 |
|-------------------|--|-------------------|------|------|------|
| EDUKACJA EDUCA | | | | | |
| | Absolwenci szkół ^b w tys.: | | | | |
| 1 | podstawowych | 19,5 ^e | 16,1 | 11,9 | 11,0 |
| 2 | gimnazjów | x | 18,0 | 13,7 | 12,5 |
| 3 | zasadniczych zawodowych ^d | 4,8 | 1,9 | 1,9 | 1,6 |
| 4 | liceów ogólnokształcących ^e | 6,7 | 8,1 | 7,4 | 7,3 |
| 5 | liceów profilowanych | x | 2,6 | 0,5 | 0,2 |
| 6 | techników ^f | 6,7 | 4,2 | 4,7 | 4,5 |
| 7 | artystycznych ogólnokształcących ^g | 0,1 | 0,1 | 0,1 | 0,1 |
| 8 | policealnych | 2,1 | 3,6 | 3,3 | 3,7 |
| 9 | Absolwenci szkół zasadniczych zawodowych, liceów ogólnokształcących, techników oraz artystycznych ogólnokształcących dających uprawnienia zawodowe ^h (bez szkół dla dorosłych) na 1000 ludności | 15,2 | 14,0 | 12,2 | 11,4 |
| 10 | Studenci szkół wyższych ⁱ (stan w dniu 30 XI) w tys. | 44,2 | 52,9 | 52,8 | 46,2 |
| 11 | Absolwenci szkół wyższych ^k w tys. | 8,0 | 10,3 | 14,9 | 14,8 |
| 12 | Uczniowie szkół dla dorosłych (stan na początku roku szkolnego) w tys. | 11,9 | 10,4 | 7,7 | 7,0 |
| 13 | Absolwenci szkół dla dorosłych w tys. | 3,3 | 3,5 | 2,1 | 1,9 |
| | Wychowanie przedszkolne ^l (stan na początku roku szkolnego): | | | | |
| 14 | miejsca w przedszkolach w tys. dzieci w tys.: | 19,2 | 17,6 | 22,4 | 25,4 |
| 15 | w przedszkolach | 19,3 | 17,1 | 22,8 | 26,1 |
| 16 | w oddziałach przedszkolnych przy szkołach podstawowych | 8,1 | 6,6 | 7,2 | 8,8 |
| 17 | Dzieci w przedszkolach ^l (stan na początku roku szkolnego) na 1000 dzieci w wieku 3–6 lat ^m | 319 | 356 | 501 | 537 |

a Patrz uwagi ogólne do działu „Edukacja i wychowanie”, ust. 1 i 2 na str. 175. b Bez szkół dla dorosłych, z wyjątkiem szkół police sabiających do pracy, e – z uzupełniającymi liceami ogólnokształcącymi (do roku szkolnego 2013/14), f W latach szkolnych 2010/11–specjalnymi przysposabiającymi do pracy, uzupełniającymi liceami ogólnokształcącymi (do roku szkolnego 2013/14) i liceami profilowa zamiejscowymi i punktami konsultacyjnymi; bez szkół resortu obrony narodowej oraz resortu spraw wewnętrznych i administracji; łącznie z zespołami wychowania przedszkolnego i punktami przedszkolnymi; w latach szkolnych 2009/10–2012/13 bez wychowania roku szkolnego 2013/14 łącznie z dziećmi przebywającymi przez cały rok szkolny w placówkach wykonujących działalność leczni a w 2015 r. – w wieku 3–5 lat.

a See general notes in the chapter "Education", item 1 and 2 on page 175. b Excluding schools for adults, except post-secondary schools, e – supplementary general secondary schools (until the 2013/14 school year), f In the school years 2010/11–2013/14 special job-training schools, supplementary general schools (until the 2013/14 school year) and specialized secondary schools (until the sections, basic organizational units in another location as well as teaching centres in another location; excluding academies of the Ministry in 2000 – the calendar year. l Since the 2008/09 school year including pre-primary education groups and pre-primary points; in the school institution) and since the 2013/14 school year including the children attending for all school year in the units performing health care population, and in 2015 – aged 3–5.

| 2013 | 2014 | 2015 | 2016 | SPECIFICATION | No. |
|----------------------------------|------|------|------|--|-----|
| I WYCHOWANIE ^a (dok.) | | | | | |
| TION ^a (cont.) | | | | | |
| 10,7 | 10,7 | 10,3 | . | Graduates in schools ^b in thous.: | |
| 11,8 | 11,1 | 11,0 | . | primary | 1 |
| 1,1 | 1,3 | 1,4 | . | lower secondary | 2 |
| 6,9 | 6,5 | 6,0 | . | basic vocational ^d | 3 |
| 0,1 | x | x | . | general secondary ^e | 4 |
| 4,1 | 3,8 | 3,8 | . | specialized secondary | 5 |
| 0,1 | 0,1 | 0,1 | . | technical secondary ^f | 6 |
| 3,7 | 3,4 | 3,0 | . | general art ^g | 7 |
| | | | . | post-secondary | 8 |
| | | | . | Graduates of basic vocational, general and technical secondary as well as general art leading to professional certification schools ^h (excluding schools for adults) per 1000 population | 9 |
| 10,2 | 9,8 | 9,5 | . | | |
| 41,4 | 37,7 | 34,9 | 33,2 | Students of higher education institutions ⁱ (as of 30 Nov) in thous. | 10 |
| 13,8 | 12,0 | 10,8 | 9,3 | Graduates of higher education institutions ^{ik} in thous. | 11 |
| 5,6 | 4,8 | 4,2 | 3,9 | Students of schools for adults (as of the beginning of the school year) in thous. | 12 |
| 1,5 | 1,5 | 1,2 | . | Graduates of schools for adults in thous. | 13 |
| | | | | Pre-primary education ^l (as of the beginning of the school year): | |
| 26,4 | 26,9 | 27,0 | 29,8 | places in nursery school in thous. | 14 |
| 26,4 | 25,5 | 24,7 | 28,2 | children in thous.: | |
| 9,9 | 8,6 | 6,8 | 8,3 | in nursery schools | 15 |
| | | | | in pre-primary sections in primary schools | 16 |
| 537 | 603 | 661 | 612 | Children in nursery schools ^l (as of the beginning of the school year) per 1000 children aged 3–6 ^m | 17 |

alnych. c Dane obejmują absolwentów klasy VIII i VI. d, e Od roku szkolnego 2005/06 łącznie: d – ze szkołami specjalnymi przysposobionymi (do roku szkolnego 2013/14), a w latach szkolnych 2010/11–2013/14 – technikami uzupełniającymi. i łącznie z filiami, wydziałami bez cudzoziemców. k Z poprzedniego roku akademickiego, a w roku 2000 – z roku kalendarzowego. l Od roku szkolnego 2008/09 przedszkolnego w placówkach wykonujących działalność leczniczą (do 2011 r. określanych jako zakłady opieki zdrowotnej), a od 2011 r. do przeliczeń wskaźnika użyto liczbę dzieci w grupie 3–6 w liczbie ludności w wieku 3–5 lat i połowie rocznika 6-latków, m W 2014 r. do przeliczeń wskaźnika użyto liczbę dzieci w grupie 3–6 w liczbie ludności w wieku 3–5 lat i połowie rocznika 6-latków,

schools. c Data include graduates of the 8th and the 6th grade. d, e Since the 2005/06 school year including: d – special job-training including supplementary technical secondary schools. g Leading to professional certification. h Since the 2005/06 school year including 2013/14 school year) as well as in the school years 2010/11–2013/14 – supplementary technical secondary schools. i Including branch of National Defence as well as the Ministry of the Interior and Administration; excluding foreigners. j From the previous academic year and years 2009/10–2012/13 excluding pre-primary education in the units performing health care activities (until 2011 defined as health care activities. m In 2014 the rate was calculated using the number of children aged 3–6 in the population aged 3–5 and in half of the 6-year old

I. WAŻNIEJSZE DANE O WOJEWÓDZTWIE (cd.)
MAJOR DATA ON THE VOIVODSHIP (cont.)

| Lp. | WYSZCZEGÓLNIENIE | 2000 | 2005 | 2010 | 2012 |
|--|---|-------|------|------|-------|
| OCHRONA ZDROWIA^a HEALTH CARE^a AND | | | | | |
| | Pracownicy medyczni ^b (stan w dniu 31 XII): | | | | |
| 1 | lekarze | 3388 | 2694 | 2809 | 2987 |
| 2 | lekarze dentyści | 236 | 384 | 516 | 523 |
| 3 | pielęgniarki | 6640 | 5931 | 6224 | 6728 |
| 4 | Łóżka w szpitalach ogólnych ^c (stan w dniu 31 XII) na 10 tys. ludności | 52,4 | 50,9 | 49,6 | 48,8 |
| 5 | Leczeni w szpitalach ogólnych na 10 tys. ludności | 1635 | 1860 | 1926 | 2071 |
| 6 | Przychodnie ^d (stan w dniu 31 XII) | 359 | 441 | 628 | 733 |
| 7 | Apteki ogólnodostępne (stan w dniu 31 XII) | 258 | 296 | 337 | 352 |
| 8 | Liczba ludności na 1 aptekę ogólnodostępną (stan w dniu 31 XII) | 4693 | 4053 | 3571 | 3405 |
| | Porady udzielone w zakresie ambulatoryjnej opieki zdrowotnej na 1 mieszkańca: | | | | |
| 9 | lekarskie | 6,0 | 6,7 | 6,9 | 7,2 |
| 10 | stomatologiczne | 0,7 | 0,8 | 0,9 | 0,9 |
| 11 | Dzieci w żłobkach ^e i klubach dziecięcych ^f (stan w dniu 31 XII) na 1000 dzieci w wieku do lat 3 | 15 | 19 | 30 | 40 |
| KULTURA. CULTURE. | | | | | |
| 12 | Biblioteki publiczne (z filiami; stan w dniu 31 XII) | 267 | 256 | 243 | 240 |
| 13 | Księgozbiór bibliotek publicznych (z filiami; stan w dniu 31 XII) na 1000 ludności w wol. | 3544 | 3733 | 3848 | 3906 |
| 14 | Czytelnicy bibliotek publicznych (z filiami) na 1000 ludności | 165 | 155 | 132 | 127 |
| | Wypożyczenia księgozbioru ^g z bibliotek publicznych (z filiami) w wol.: | | | | |
| 15 | na 1000 ludności | 3316 | 2903 | 2670 | 2587 |
| 16 | na 1 czytelnika | 20,1 | 18,8 | 20,2 | 20,4 |
| 17 | Miejsca w teatrach i instytucjach muzycznych (stan w dniu 31 XII) na 1000 ludności | 1,6 | 1,3 | 1,9 | 3,2 |
| 18 | Widzowie i słuchacze w teatrach i instytucjach muzycznych ^h na 1000 ludności | 332 | 281 | 309 | 218 |
| 19 | Muzea i oddziały muzealne (stan w dniu 31 XII) | 22 | 26 | 26 | 26 |
| 20 | Zwiedzający muzea i wystawy na 1000 ludności | 277 | 349 | 292 | 322 |
| 21 | Kina stałe (stan w dniu 31 XII) | 20 | 19 | 14 | 14 |
| 22 | Miejsca na widowni w kinach stałych (stan w dniu 31 XII) na 1000 ludności | 4,4 | 3,7 | 5,0 | 5,0 |
| 23 | Widzowie w kinach stałych na 1000 ludności | 321 | 253 | 676 | 750 |
| | Abonenci (stan w dniu 31 XII) na 1000 ludności: | | | | |
| 24 | radiowi | 220 | 219 | 156 | 157 |
| 25 | telewizyjni | 215 | 212 | 151 | 151 |
| 26 | Baza noclegowa turystyki ⁱ (stan w dniu 31 VII) | 223 | 180 | 182 | 243 |
| 27 | w tym hotele | 21 | 22 | 23 | 28 |
| 28 | Miejsca noclegowe ^j (stan w dniu 31 VII) na 10 tys. ludności | 130,5 | 98,1 | 94,7 | 103,4 |
| 29 | Korzystający z noclegów ^k na 1000 ludności | 321 | 332 | 379 | 446 |

^a Od 2012 r. łącznie z danymi resortu obrony narodowej oraz spraw wewnętrznych i administracji, z wyłączeniem ochrony zdrowia pracy jest praktyka lekarska i pielęgniarska. ^c Bez miejsc dziennych na oddziałach szpitalnych; w latach 2000 i 2005 bez łóżek i inkubatorów żłobkowymi. ^f Do 2010 r. bez klubów dziecięcych. ^g Do 2014 r. bez wypożyczeń międzybibliotecznych. ^h Dane dotyczą działalności 10 i więcej miejsc noclegowych. ^k Patrz uwaga do tablicy 4 w dziale „Kultura. Turystyka. Sport” na str. 222.

^a Since 2012 data include those of the Ministry of National Defence, the Ministry of the Interior and Administration, excluding health and nurse practice. ^c Excluding day places in hospital wards; in 2000 and 2005 excluding beds and incubators for newborns. ^d See general clubs. ^g Until 2014 excluding interlibrary lending. ^h Data concern activity performed in voivodship area, including outdoor events. ⁱ Since Sport” on page 222.

| 2013 | 2014 | 2015 | 2016 | SPECIFICATION | No. |
|--------------------------|-------|-------|--------------------|---|-----|
| I POMOC SPOŁECZNA | | | | | |
| SOCIAL WELFARE | | | | | |
| 2955 | 2948 | 3011 | 3178 | Medical personnel ^b (as of 31 Dec): | 1 |
| 490 | 489 | 492 | 503 | doctors | 2 |
| 6627 | 6499 | 6595 | 6570 | dentists | 3 |
| | | | | nurses | 3 |
| 49,0 | 49,4 | 49,9 | 50,8 | Beds in general hospitals ^c (as of 31 Dec) per 10 thous. population | 4 |
| 2075 | 2159 | 2163 | 2053 | In-patients in general hospitals per 10 thous. population | 5 |
| 737 | 753 | 760 | 765 | Out-patient departments ^d (as of 31 Dec) | 6 |
| 377 | 386 | 387 | 406 | Generally available pharmacies (as of 31 Dec) | 7 |
| 3170 | 3088 | 3072 | 2923 | Population (as of 31 Dec) per 1 generally available pharmacy | 8 |
| 7,4 | 7,4 | 7,6 | 7,8 | Consultations provided within the scope of out-patient health care per capita: | 9 |
| 1,0 | 1,0 | 1,0 | 1,0 | doctors | 9 |
| | | | | dental | 10 |
| 48 | 62 | 70 | 78 | Children in nurseries ^e and children's clubs ^f (as of 31 Dec) per 1000 children up to the age of 3 | 11 |
| TURYSTYKA | | | | | |
| TOURISM | | | | | |
| 238 | 240 | 238 | 238 | Public libraries (with branches; as of 31 Dec) | 12 |
| 3894 | 4020 | 4048 | 4039 | Public library collection (with branches; as of 31 Dec) per 1000 population in vol. | 13 |
| 122 | 122 | 122 | 120 | Public library borrowers (with branches) per 1000 population | 14 |
| 2485 | 2517 | 2450 | 2422 | Public library loans ^g (with branches) in vol.: per 1000 population | 15 |
| 20,4 | 20,6 | 20,2 | 20,2 | per borrower | 16 |
| 3,3 | 3,3 | 3,3 | 3,4 | Seats in theatres and music institutions (as of 31 Dec) per 1000 population | 17 |
| 237 | 252 | 266 | 196 | Audience in theatres and music institutions ^h per 1000 population | 18 |
| 27 | 28 | 31 | 30 | Museums with branches (as of 31 Dec) | 19 |
| 350 | 396 | 461 | 453 | Museum and exhibition visitors per 1000 population | 20 |
| 13 | 12 | 12 | 12 | Fixed cinemas (as of 31 Dec) | 21 |
| 5,0 | 4,9 | 5,5 | 5,4 | Seats in fixed cinemas (as of 31 Dec) per 1000 population | 22 |
| 671 | 779 | 857 | 953 | Audience in fixed cinemas per 1000 population | 23 |
| 161 | 161 | 160 | 161 | Subscribers (as of 31 Dec) per 1000 population: | 24 |
| 155 | 155 | 154 | 154 | radio | 24 |
| 254 | 248 | 269 | 263 ^k | television | 25 |
| 34 | 35 | 36 | 47 ^k | Tourist accommodation establishments ⁱ (as of 31 Jul) of which hotels | 26 |
| 107,8 | 107,7 | 113,1 | 118,2 ^k | Number of beds ⁱ (as of 31 Jul) per 10 thous. population | 28 |
| 497 | 503 | 510 | 559 ^k | Tourists accommodated ⁱ per 1000 population | 29 |

w zakładach karnych b Od 2005 r. pracujący bezpośrednio z pacjentem; od 2010 r. łącznie z osobami, dla których głównym miejscem torów dla noworodków. d Patrz uwagi ogólne działu „Ochrona zdrowia i pomoc społeczna”, ust. 2 na str. 205. e Łącznie z oddziałami prowadzonej na terenie województwa, łącznie z imprezami organizowanymi w plenerze. i Od 2011 r. dotyczy obiektów posiadających

care in prisons. b Since 2005 working directly with a patient; since 2010 including persons for whom the primary workplace is a medical notes in the chapter "Health care and social welfare", item 2 on page 205. e Including nursery wards. f Until 2010 excluding children's 2011 concern establishments possessing 10 and more bed places. k See note to the table 4 in the chapter "Culture. Tourism.

I. WAŻNIEJSZE DANE O WOJEWÓDZTWIE (cd.)
 MAJOR DATA ON THE VOIVODSHIP (cont.)

| Lp. | WYSZCZEGÓLNIENIE | 2000 | 2005 | 2010 | 2012 |
|-----|---|--------|--------|--------|--|
| | | | | | ROLNICTWO ^a AGRICULTURE ^a |
| 1 | Użytki rolne ^{bc} (stan w czerwcu) w tys. ha | 1204,6 | 1097,5 | 1057,0 | 1083,4 |
| 2 | w tym w dobrej kulturze rolnej w % | x | x | 98,1 | 98,8 |
| 3 | Powierzchnia zasiewów ^{cd} (stan w czerwcu) w tys. ha | 742,5 | 676,8 | 605,8 | 630,7 |
| | w tym w %: | | | | |
| 4 | zboża podstawowe (łącznie z mieszankami zbożowymi) | 75,9 | 73,2 | 74,3 | 69,6 |
| 5 | w tym: pszenica | 9,7 | 5,8 | 6,2 | 6,7 |
| 6 | żyto | 17,9 | 15,4 | 12,8 | 10,3 |
| 7 | ziemniaki | 10,3 | 4,8 | 2,8 | 1,9 |
| 8 | buraki cukrowe | 0,7 | 0,9 | 0,0 | 0,0 |
| | Zbiory w tys. t: | | | | |
| 9 | zboża podstawowe (łącznie z mieszankami zbożowymi) | 836,1 | 1326,5 | 1309,7 | 1266,2 |
| 10 | w tym: pszenica | 132,4 | 119,4 | 125,6 | 137,8 |
| 11 | żyto | 188,3 | 243,3 | 185,8 | 159,9 |
| 12 | ziemniaki ^e | 1479,1 | 563,5 | 353,9 | 253,5 |
| 13 | buraki cukrowe | 178,3 | 240,0 | 13,0 | 4,9 |
| | Plony z 1 ha w dt: | | | | |
| 14 | zboża podstawowe (łącznie z mieszankami zbożowymi) | 14,8 | 26,8 | 29,1 | 28,9 |
| 15 | w tym: pszenica | 18,3 | 30,4 | 33,4 | 32,6 |
| 16 | żyto | 14,2 | 23,4 | 24,0 | 24,7 |
| 17 | ziemniaki ^e | 194 | 172 | 206 | 210 |
| 18 | buraki cukrowe | 326 | 414 | 472 | 443 |
| | Zwierzęta gospodarskie ^c (stan w czerwcu): | | | | |
| | bydło: | | | | |
| 19 | w tysiącach sztuk | 667,5 | 737,8 | 878,9 | 927,6 |
| 20 | na 100 ha użytków rolnych ^b w szt. | 56,0 | 67,2 | 83,1 | 85,6 |
| | trzoda chlewna (w latach 2000, 2005 oraz 2011–2013 – stan w końcu lipca): | | | | |
| 21 | w tysiącach sztuk | 947,9 | 873,8 | 552,8 | 370,7 |
| 22 | na 100 ha użytków rolnych ^b w szt. | 79,5 | 79,6 | 52,3 | 34,2 |
| | Produkcja na 1 ha użytków rolnych ^b : | | | | |
| 23 | żywa rzeźnego w przeliczeniu na mięso ^f (łącznie z tłuszczami i podrobami) w kg | 153,5 | 166,9 | 196,1 | 176,6 |
| 24 | mleka krowiego w l | 1035 | 1482 | 1863 | 2097 |
| | Skup produktów rolnych na 1 ha użytków rolnych ^b : | | | | |
| 25 | ziarno zbóż podstawowych (łącznie z mieszankami zbożowymi) w kg | 67 | 90 | 85 | 128 |
| 26 | ziemniaki w kg | 160 | 112 | 83 | 121 |
| 27 | buraki cukrowe w kg | 149 | 219 | 6 | 5 |
| 28 | żywiec rzeźny w przeliczeniu na mięso ^g (łącznie z tłuszczami) w kg | 89 | 115 | 148 | 133 |
| 29 | mleko krowie w l | 886 | 1481 | 1627 | 1748 |

a Dane według siedziby użytkownika gospodarstwa. b Od 2010 r. bez posiadaczy użytków rolnych nieprowadzących działalności rolnego Spisu Rolnego. d Od 2010 r. bez powierzchni upraw trwałych, ogrodów przydomowych i upraw na przyoranie (nawozy zielone), koziego, króliczego i dziczyzny; w wadze poubojowej ciepłej. g Dotyczy mięsa: wołowego, cielęcego, wieprzowego, baraniego, końskie

a Data are presented by the official residence of land user. b Since 2010 excluding owners of agricultural land who do not conduct of the Agricultural Census. d Since 2010 excluding permanent crops, kitchen gardens as well as area intended for ploughing (green fertil in post-slaughter warm weight. g Concerns meat: beef, veal, pork, mutton, horseflesh and poultry; in post-slaughter warm weight.

| 2013 | 2014 | 2015 | 2016 | SPECIFICATION | No. |
|-------------------------------------|--------|--------|--------|---|-----|
| I LEŚNICTWO AND FORESTRY | | | | | |
| 1074,1 | 1078,0 | 1058,3 | 1094,0 | Agricultural land ^{bc} (as of June) in thous. ha | 1 |
| 99,1 | 99,4 | 99,3 | 99,4 | of which in good agricultural condition in % | 2 |
| 625,7 | 635,2 | 655,6 | 688,3 | Sown area ^{cd} (as of June) in thous. ha | 3 |
| | | | | of which in %: | |
| 64,8 | 64,5 | 62,2 | 58,0 | basic cereals (including cereal mixed) | 4 |
| 6,4 | 7,3 | 8,0 | 7,2 | of which: wheat | 5 |
| 9,5 | 7,0 | 5,8 | 6,2 | rye | 6 |
| 3,8 | 1,6 | 1,8 | 1,2 | potatoes | 7 |
| 0,0 | 0,0 | 0,0 | 0,0 | sugar beets | 8 |
| | | | | Crop production in thous. t: | |
| 1159,5 | 1279,9 | 1083,0 | 1111,8 | basic cereals (including cereal mixed) | 9 |
| 133,0 | 167,4 | 171,5 | 160,7 | of which: wheat | 10 |
| 139,9 | 117,2 | 90,1 | 96,9 | rye | 11 |
| 449,1 | 228,1 | 186,9 | 184,9 | potatoes ^e | 12 |
| - | 5,1 | 4,2 | 4,8 | sugar beets | 13 |
| | | | | Yields per 1 ha in dt: | |
| 28,6 | 31,2 | 26,6 | 27,8 | basic cereals (including cereal mixed) | 14 |
| 33,0 | 36,1 | 32,6 | 32,4 | of which: wheat | 15 |
| 23,6 | 26,2 | 23,8 | 22,8 | rye | 16 |
| 190 | 224 | 163 | 221 | potatoes ^e | 17 |
| - | 602 | 617 | 663 | sugar beets | 18 |
| | | | | Livestock ^c (as of June): | |
| | | | | cattle: | |
| 956,6 | 947,8 | 949,1 | 947,0 | in thousand heads | 19 |
| 89,1 | 87,9 | 89,7 | 86,6 | per 100 ha of agricultural land ^b in heads | 20 |
| | | | | pigs (in years 2000, 2005 and 2011–2013 – as of the end of July): | |
| 350,8 | 354,1 | 337,2 | 307,9 | in thousand heads | 21 |
| 32,7 | 32,9 | 31,9 | 28,1 | per 100 ha of agricultural land ^b in heads | 22 |
| | | | | Production per 1 ha of agricultural land ^b : | |
| 200,0 | 208,4 | 221,4 | 224,4 | of animals for slaughter in terms of meat ^f (including fats and pluck) in kg | 23 |
| 2198 | 2195 | 2424 | 2362 | of cows' milk in l | 24 |
| | | | | Procurement of agricultural products per 1 ha of agricultural land ^b : | |
| 113 | 128 | 124 | 113 | basic cereal (including cereal mixed) in kg | 25 |
| 78 | 145 | 130 | 204 | potatoes in kg | 26 |
| - | 5 | 4 | 4 | sugar beets in kg | 27 |
| 153 | 170 | 185 | 191 | animals for slaughter in terms of meat ^g (including fats) in kg | 28 |
| 1805 | 1925 | 2037 | 2060 | cows' milk in l | 29 |

rolniczej oraz posiadaczy poniżej 1 ha użytków rolnych prowadzących działalność rolniczą o małej skali. c W 2010 r. dane Powszechnego Spisowego Rolnictwa z 2010 r. bez ogrodów przydomowych. f Dotyczy mięsa: wołowego, cielęcego, wieprzowego, baraniego, końskiego, drobiowego, go i drobiowego; w wadze poubojowej ciepłej.

agricultural activities and owners of less than 1 ha of agricultural land who conduct agricultural activities on a small scale. c In 2010 data (including fats and pluck) in kg. f Concerns meat: beef, veal, pork, mutton, horseflesh, poultry, goat, rabbit and game;

I. WAŻNIEJSZE DANE O WOJEWÓDZTWIE (cd.)
MAJOR DATA ON THE VOIVODSHIP (cont.)

| Lp. | WYSZCZEGÓLNIENIE | 2000 | 2005 | 2010 | 2012 |
|--|--|-------|---------|---------|---------|
| ROLNICTWO ^a AGRICULTURE ^a | | | | | |
| 1 | Zużycie nawozów w przeliczeniu na czysty składnik na 1 ha użytków rolnych ^{bcd} w kg: | | | | |
| | mineralnych lub chemicznych (łącznie z wieloskładnikowymi) | 75,2 | 87,1 | 106,2 | 99,5 |
| 2 | wapniowych | 61,9 | 60,0 | 14,4 | 12,6 |
| 3 | Ciągniki rolnicze (stan w czerwcu; w 2000 r. – stan w dniu 31 XII) na 100 ha użytków rolnych ^{bd} w szt. | 7,1 | 8,8 | 9,6 | . |
| 4 | Powierzchnia gruntów leśnych (stan w dniu 31 XII) w tys. ha | 604,5 | 614,2 | 626,2 | 628,4 |
| Powierzchnia lasów (stan w dniu 31 XII): | | | | | |
| 5 | w tysiącach hektarów | 595,6 | 604,6 | 616,2 | 618,4 |
| 6 | na 1 mieszkańca w ha | 0,50 | 0,50 | 0,50 | 0,52 |
| 7 | Lesistość (stan w dniu 31 XII) w % | 29,5 | 30,0 | 30,5 | 30,6 |
| 8 | Pozyskanie drewna (grubizny) na 100 ha powierzchni lasów w m ³ | 233,7 | 284,5 | 287,5 | 283,1 |
| PRZE INDU | | | | | |
| Produkcja sprzedana przemysłu: | | | | | |
| 9 | w milionach złotych (ceny bieżące) | . | 12239,5 | 16687,7 | 19583,4 |
| 10 | rok poprzedni = 100 (ceny stałe) | . | . | 100,8 | 104,9 |
| 11 | 2005 = 100 (ceny stałe) | . | 100,0 | 118,0 | 133,6 |
| 12 | na 1 zatrudnionego w zł (ceny bieżące) | . | 233529 | 329510 | 384984 |
| 13 | na 1 mieszkańca w zł (ceny bieżące) | . | 10191 | 13857 | 16323 |
| BUDO CONSTR | | | | | |
| Sprzedaż produkcji budowlano-montażowej ^e (ceny bieżące): | | | | | |
| 14 | w milionach złotych | . | 1706,6 | 4786,5 | 3888,2 |
| 15 | w tym sektor prywatny w % ogółem | . | 97,4 | 99,2 | 98,6 |
| 16 | na 1 mieszkańca w zł | . | 1421 | 3975 | 3241 |
| TRANSPORT. TELE TRANSPORT. TELE | | | | | |
| Linie kolejowe eksploatowane normalnotorowe ^f : | | | | | |
| 17 | w kilometrach | 783 | 682 | 759 | 700 |
| 18 | na 100 km ² powierzchni ogólnej w km | 3,9 | 3,4 | 3,8 | 3,5 |
| Drogi publiczne o twardej nawierzchni (miejskie i zamiejskie): | | | | | |
| 19 | w kilometrach | 10569 | 11013 | 11999 | 12391 |
| 20 | na 100 km ² powierzchni ogólnej w km | 52,4 | 54,6 | 59,4 | 61,4 |
| Samochody osobowe zarejestrowane ^g : | | | | | |
| 21 | w tysiącach sztuk | 259,1 | 352,4 | 469,4 | 504,9 |
| 22 | na 1000 ludności | 214 | 294 | 390 | 421 |
| Placówki pocztowe operatora wyznaczonego ^h : | | | | | |
| 23 | w liczbach bezwzględnych | 339 | 298 | 348 | 361 |
| 24 | na 100 tys. ludności | 28,0 | 24,8 | 28,9 | 30,1 |

a Dane według siedziby użytkownika gospodarstwa. b Od 2010 r. bez posiadaczy użytków rolnych nieprowadzących działalności d W 2010 r. dane Powszechnego Spisu Rolnego. e Zrealizowanej przez podmioty budowlane – według miejsca wykonywania robót. od 2005 r. również innych podmiotów, będących zarządcami infrastruktury kolejowej. g Od 2011 r. łącznie z pojazdami posiadającymi określane jako placówki operatora publicznego (poczta publiczna).

a Data are presented by the official residence of land user. b Since 2010 excluding owners of agricultural land who do not farming year. d In 2010 data of the Agricultural Census. e Realized by construction units – by place of performing works. f Including broad entities managing railway infrastructure. g Since 2011 including road vehicles having temporary permission given at the end of the year.

| 2013 | 2014 | 2015 | 2016 | SPECIFICATION | No. |
|---|---------|---------|---------|---|-----|
| I LEŚNICTWO (dok.) | | | | | |
| AND FORESTRY (cont.) | | | | | |
| | | | | <i>Consumption of fertilizers in terms of pure ingredient per 1 ha of agricultural land^{bcd} in kg:</i> | |
| 97,6 | 115,7 | 88,7 | 95,1 | <i>mineral or chemical (including mixed fertilizers)</i> | 1 |
| 7,9 | 21,2 | 20,4 | 16,6 | <i>lime</i> | 2 |
| | | | | <i>Agricultural tractors (as of June; in 2000 – as of 31 Dec) per 100 ha of agricultural land^{bd} in units</i> | 3 |
| 9,8 | . | . | 10,1 | | |
| 629,0 | 630,0 | 630,9 | 631,5 | <i>Forest land (as of 31 Dec) in thous. ha</i> | 4 |
| | | | | <i>Forest area (as of 31 Dec):</i> | |
| 619,1 | 620,1 | 620,9 | 621,5 | <i>in thousand hectares</i> | 5 |
| 0,52 | 0,52 | 0,52 | 0,52 | <i>per capita in ha</i> | 6 |
| 30,7 | 30,7 | 30,8 | 30,8 | <i>Forest cover (as of 31 Dec) in %</i> | 7 |
| | | | | <i>Removals (timber) per 100 ha of forest area in m³</i> | 8 |
| 296,3 | 305,7 | 324,5 | 338,3 | | |
| MYSŁ | | | | | |
| STRY | | | | | |
| | | | | <i>Sold production of industry:</i> | |
| 20930,5 | 21924,0 | 21942,6 | 23138,4 | <i>in million zlotys (current prices)</i> | 9 |
| 105,6 | 107,9 | 106,8 | 106,2 | <i>previous year = 100 (constant prices)</i> | 10 |
| 141,1 | 152,2 | 162,5 | 172,6 | <i>2005 = 100 (constant prices)</i> | 11 |
| 419579 | 429252 | 423341 | 429476 | <i>per employee in zł (current prices)</i> | 12 |
| 17493 | 18372 | 18435 | 19484 | <i>per capita in zł (current prices)</i> | 13 |
| WNICTWO | | | | | |
| UCTION | | | | | |
| | | | | <i>Sales of construction and assembly production^e (current prices):</i> | |
| 3240,7 | 4339,8 | 4263,7 | 3240,3 | <i>in million zlotys</i> | 14 |
| 99,1 | 99,2 | 99,2 | 99,1 | <i>of which private sector in % of total</i> | 15 |
| 2709 | 3637 | 3582 | 2728 | <i>per capita in zł</i> | 16 |
| KOMUNIKACJA – stan w dniu 31 XII | | | | | |
| COMMUNICATIONS – as of 31 Dec | | | | | |
| | | | | <i>Railway lines operated – standard gauge^f:</i> | |
| 693 | 656 | 654 | 654 | <i>in kilometres</i> | 17 |
| 3,4 | 3,2 | 3,2 | 3,2 | <i>per 100 km² of total area in km</i> | 18 |
| | | | | <i>Hard surface public roads (urban and non-urban):</i> | |
| 12554 | 12782 | 12925 | 13145 | <i>in kilometres</i> | 19 |
| 62,2 | 63,3 | 64,0 | 65,1 | <i>per 100 km² of total area in km</i> | 20 |
| | | | | <i>Registered passenger cars^g:</i> | |
| 518,5 | 533,1 | 551,5 | 575,7 | <i>in thousand units</i> | 21 |
| 434 | 447 | 464 | 485 | <i>per 1000 population</i> | 22 |
| | | | | <i>Post offices of appointed operator^h:</i> | |
| 341 | 324 | 321 | 325 | <i>in absolute numbers</i> | 23 |
| 28,5 | 27,2 | 27,0 | 27,4 | <i>per 100 thous. population</i> | 24 |

rolniczej oraz posiadaczy poniżej 1 ha użytków rolnych prowadzących działalność rolniczą o małej skali. c W roku gospodarczym. f Łącznie z szerokotorowymi, których długość w 2016 r. wynosiła 42 km; dane dotyczą sieci kolejowej Polskich Kolei Państwowych (PKP), pozwolenia czasowe wydane w końcu roku. h W 2000 r. placówki pocztowe i placówki usług telekomunikacyjnych; w latach 2005–2012

conduct agricultural activities and owners of less than 1 ha of agricultural land who conduct agricultural activities on a small scale. c In gauge, the length of which in 2016 was 42 km; data concern rail network of Polskie Koleje Państwowe (PKP) as well as since 2005 of other h In 2000 post offices and telecommunication service offices; in 2005–2012 determined as the public operator (public post).

I. WAŻNIEJSZE DANE O WOJEWÓDZTWIE (cd.)
MAJOR DATA ON THE VOIVODSHIP (cont.)

| Lp. | WYSZCZEGÓLNIENIE | 2000 | 2005 | 2010 | 2012 |
|-----|--|--------|---------|---------|------------------------------------|
| | | | | | TRANSPORT. TELE TRANSPORT. TELE |
| 1 | Telefoniczne łącza główne ^a : | | | | |
| | w tysiącach | 337,1 | 364,2 | 231,3 | 171,5 |
| 2 | na 1000 ludności | 278 | 304 | 192 | 143 |
| | | | | | HAN TRA |
| 3 | Sprzedaż detaliczna towarów (ceny bieżące): | | | | |
| | w milionach złotych | 9676,8 | 10571,8 | 11672,6 | 13918,5 |
| 4 | na 1 mieszkańca w zł | 7987 | 8803 | 9693 | 11601 |
| 5 | Sklepy ^b (stan w dniu 31 XII) w tys. | 11,9 | 10,1 | 10,3 | 10,1 |
| 6 | Liczba ludności (stan w dniu 31 XII) na 1 sklep ^b | 101 | 118 | 117 | 119 |
| | | | | | FINANSE PUBLIC |
| | Budżety gmin^c | | | | |
| | Dochody: | | | | |
| 7 | w milionach złotych | 888,1 | 1347,3 | 2039,5 | 2219,2 |
| 8 | na 1 mieszkańca w zł | 1124 | 1737 | 2622 | 2872 |
| | Wydatki: | | | | |
| 9 | w milionach złotych | 916,6 | 1334,7 | 2325,5 | 2185,1 |
| 10 | na 1 mieszkańca w zł | 1160 | 1720 | 2990 | 2828 |
| | Budżety miast na prawach powiatu | | | | |
| | Dochody: | | | | |
| 11 | w milionach złotych | 714,7 | 1015,8 | 1803,8 | 2003,4 |
| 12 | na 1 mieszkańca w zł | 1695 | 2389 | 4229 | 4692 |
| | Wydatki: | | | | |
| 13 | w milionach złotych | 765,2 | 1052,9 | 2014,5 | 2067,4 |
| 14 | na 1 mieszkańca w zł | 1815 | 2476 | 4723 | 4842 |
| | Budżety powiatów | | | | |
| | Dochody: | | | | |
| 15 | w milionach złotych | 368,4 | 418,3 | 653,8 | 640,8 |
| 16 | na 1 mieszkańca w zł | 466 | 539 | 841 | 829 |
| | Wydatki: | | | | |
| 17 | w milionach złotych | 366,2 | 421,2 | 670,5 | 638,5 |
| 18 | na 1 mieszkańca w zł | 464 | 543 | 862 | 826 |
| | Budżet województwa | | | | |
| | Dochody: | | | | |
| 19 | w milionach złotych | 118,9 | 168,9 | 442,3 | 468,3 |
| 20 | na 1 mieszkańca w zł | 98 | 141 | 367 | 390 |
| | Wydatki: | | | | |
| 21 | w milionach złotych | 122,5 | 182,8 | 411,7 | 492,2 |
| 22 | na 1 mieszkańca w zł | 101 | 152 | 342 | 410 |

^a Dane dotyczą operatorów telekomunikacyjnych sieci publicznej. ^b Dane za 2000 r. nieporównywalne z danymi za lata następujące prawach powiatu.

^a Data concern operators of the public telecommunication network. ^b Data for 2000 are not comparable with data for the following powiat status.

| 2013 | 2014 | 2015 | 2016 | SPECIFICATION | No. |
|---|---------|---------|---------|---|-----|
| KOMUNIKACJA – stan w dniu 31 XII (dok.) | | | | | |
| COMMUNICATIONS – as of 31 Dec (cont.) | | | | | |
| 179,8 | 138,9 | 127,3 | 118,9 | Fixed main line ^a : | 1 |
| 151 | 117 | 107 | 100 | in thousand | 2 |
| | | | | per 1000 population | |
| DEL | | | | | |
| DE | | | | | |
| 11892,2 | 13222,2 | 13793,5 | 13090,4 | Retail sales (current prices): | 3 |
| 9939 | 11080 | 11589 | 11023 | in million zlotys | 4 |
| 9,4 | 10,1 | 10,0 | 10,0 | per capita in zł | 5 |
| 127 | 118 | 119 | 124 | Shops ^b (as of 31 Dec) in thous. | 6 |
| | | | | Number of population (as of 31 Dec) per shop ^b | |
| PUBLICZNE | | | | | |
| FINANCE | | | | | |
| | | | | Budgets of gminas^c | |
| 2332,4 | 2458,1 | 2569,0 | 2861,9 | Revenue: | 7 |
| 3031 | 3209 | 3369 | 3771 | in million zlotys | 8 |
| | | | | per capita in zł | |
| 2290,1 | 2470,5 | 2482,0 | 2725,5 | Expenditure: | 9 |
| 2976 | 3225 | 3255 | 3591 | in million zlotys | 10 |
| | | | | per capita in zł | |
| Budgets of cities with powiat status | | | | | |
| | | | | Revenue: | |
| 1951,4 | 2359,5 | 1941,3 | 2259,4 | in million zlotys | 11 |
| 4570 | 5521 | 4539 | 5272 | per capita in zł | 12 |
| | | | | Expenditure: | |
| 2024,9 | 2138,8 | 2017,2 | 2210,4 | in million zlotys | 13 |
| 4742 | 5005 | 4716 | 5158 | per capita in zł | 14 |
| Budgets of powiats | | | | | |
| | | | | Revenue: | |
| 685,8 | 732,6 | 749,3 | 716,4 | in million zlotys | 15 |
| 891 | 956 | 983 | 944 | per capita in zł | 16 |
| | | | | Expenditure: | |
| 674,9 | 731,4 | 737,6 | 688,0 | in million zlotys | 17 |
| 877 | 955 | 967 | 906 | per capita in zł | 18 |
| Budget of voivodship | | | | | |
| | | | | Revenue: | |
| 572,8 | 766,5 | 847,6 | 423,9 | in million zlotys | 19 |
| 479 | 642 | 712 | 357 | per capita in zł | 20 |
| | | | | Expenditure: | |
| 561,0 | 744,0 | 930,7 | 374,1 | in million zlotys | 21 |
| 469 | 623 | 782 | 315 | per capita in zł | 22 |

w związku ze zmianą od 2004 r. metodą badania sklepów. c Bez dochodów i wydatków gmin mających również status miasta na years due to changed, since 2004, method of shop survey. c Excluding revenue and expenditure of gminas which are also cities with

I. **WAŻNIEJSZE DANE O WOJEWÓDZTWIE (dok.)**
MAJOR DATA ON THE VOIVODSHIP (cont.)

| Lp. | WYSZCZEGÓLNIENIE | 2000 | 2005 | 2010 | 2012 |
|--|--|---------|---------|---------|---------|
| INWESTYCJE INVESTMENTS. | | | | | |
| Nakłady inwestycyjne (ceny bieżące): | | | | | |
| 1 | w milionach złotych | 2282,1 | 3266,9 | 5050,9 | 5500,6 |
| 2 | na 1 mieszkańca w zł | 1884 | 2720 | 4194 | 4585 |
| Wartość brutto środków trwałych (stan w dniu 31 XII; bieżące ceny ewidencyjne): | | | | | |
| 3 | w milionach złotych | 39372,6 | 49915,5 | 66592,9 | 74707,1 |
| 4 | na 1 mieszkańca w zł | 32497 | 41607 | 55335 | 62324 |
| RACHUNKI REGIONAL | | | | | |
| Produkt krajowy brutto (ceny bieżące): | | | | | |
| 5 | w milionach złotych | . | . | 32975 | 36337 |
| 6 | na 1 mieszkańca w zł | . | . | 27381 | 30288 |
| Produkt krajowy brutto (ceny stałe) | | | | | |
| 7 | – rok poprzedni = 100 | . | . | . | 100,4 |
| Wartość dodana brutto (ceny bieżące): | | | | | |
| 8 | w milionach złotych | . | . | 29012 | 32195 |
| 9 | na 1 mieszkańca w zł | . | . | 24090 | 26835 |
| Nominalne dochody do dyspozycji brutto w sektorze gospodarstw domowych: | | | | | |
| 10 | w milionach złotych | . | . | 23800 | 25717 |
| 11 | na 1 mieszkańca w zł | . | . | 19762 | 21436 |
| 12 | Realne dochody do dyspozycji brutto w sektorze gospodarstw domowych – rok poprzedni = 100 | . | . | . | 98,2 |
| PODMIOTY GOSPODARKI NARODOWEJ ENTITIES OF THE NATIONAL ECONOMY | | | | | |
| 13 | Ogółem: w tysiącach | 85,8 | 88,9 | 91,9 | 94,7 |
| 14 | na 10 tys. ludności | 709 | 741 | 763 | 790 |
| Osoby prawne i jednostki organizacyjne niemające osobowości prawnej: | | | | | |
| 15 | w tysiącach | 15,5 | 16,8 | 18,8 | 20,7 |
| w tym: | | | | | |
| 16 | spółdzielnie | 0,6 | 0,5 | 0,5 | 0,5 |
| 17 | spółki handlowe | 2,4 | 3,7 | 4,5 | 5,1 |
| 18 | w tym z udziałem kapitału zagranicznego | 0,3 | 0,4 | 0,5 | 0,6 |
| 19 | spółki cywilne | 6,6 | 4,5 | 4,7 | 4,9 |
| 20 | 2000 = 100 | 100,0 | 108,5 | 121,1 | 133,4 |
| Osoby fizyczne prowadzące działalność gospodarczą: | | | | | |
| 21 | w tysiącach | 70,3 | 72,1 | 73,1 | 74,0 |
| 22 | 2000 = 100 | 100,0 | 102,5 | 103,9 | 105,3 |
| 23 | na 10 tys. ludności | 581 | 601 | 607 | 618 |

a Dane za 2000 r. nieporównywalne w związku z nowelizacją w 2002 r. ustawy o rachunkowości. b Dane za lata 2010–2014 zostały na str. 285. c Bez osób prowadzących gospodarstwa indywidualne w rolnictwie.

a Data for 2000 are not comparable due to amendments in 2002 of the Act of Accounting. b Data for the years 2010–2014 were item 4 on page 285. c Excluding persons tending private farms in agriculture.

| 2013 | 2014 | 2015 | 2016 | SPECIFICATION | No. |
|---|---------|---------|---------|--|-----|
| ŚRODKI TRWAŁE^a | | | | | |
| FIXED ASSETS^a | | | | | |
| 5515,3 | 6871,5 | 6848,3 | 4957,1 | <i>Investment outlays (current prices):</i> | 1 |
| 4610 | 5758 | 5754 | 4174 | <i>in million zlotys</i> | 2 |
| | | | | <i>per capita in zł</i> | |
| 79626,3 | 85048,0 | 91087,0 | 94528,1 | <i>Gross value of fixed assets (as of 31 Dec;</i> | 3 |
| 66635 | 71354 | 76621 | 79661 | <i>current book-keeping prices):</i> | 4 |
| | | | | <i>in million zlotys</i> | |
| | | | | <i>per capita in zł</i> | |
| REGIONALNE^b | | | | | |
| ACCOUNTS^b | | | | | |
| 37538 | 38608 | 39602 | . | <i>Gross domestic product (current prices):</i> | 5 |
| 31374 | 32352 | 33272 | . | <i>in million zlotys</i> | 6 |
| | | | | <i>per capita in zł</i> | |
| 102,4 | 102,6 | 101,6 | . | <i>Gross domestic product (constant prices)</i> | 7 |
| | | | | <i>– previous year = 100</i> | |
| 33325 | 34236 | 35134 | . | <i>Gross value added (current prices):</i> | 8 |
| 27853 | 28689 | 29518 | . | <i>in million zlotys</i> | 9 |
| | | | | <i>per capita in zł</i> | |
| 26442 | 26541 | 26935 | . | <i>Gross nominal disposable income in the household</i> | 10 |
| 22100 | 22241 | 22630 | . | <i>sector :</i> | 11 |
| | | | | <i>in million zlotys</i> | |
| | | | | <i>per capita in zł</i> | |
| 102,2 | 100,7 | 102,8 | . | <i>Gross disposable income in the households sector</i> | 12 |
| | | | | <i>– previous year = 100</i> | |
| W REJESTRZE REGON^c – stan w dniu 31 XII | | | | | |
| IN THE REGON REGISTER^c – as of 31 Dec | | | | | |
| 96,5 | 98,3 | 99,3 | 100,0 | <i>Total: in thousand</i> | 13 |
| 808 | 825 | 835 | 842 | <i>per 10 thous. population</i> | 14 |
| 21,5 | 22,4 | 23,1 | 23,9 | <i>Legal persons and organizational entities without</i> | 15 |
| | | | | <i>legal personality:</i> | |
| | | | | <i>in thousands</i> | |
| 0,5 | 0,5 | 0,5 | 0,5 | <i>of which:</i> | 16 |
| 5,6 | 5,9 | 6,5 | 7,1 | <i>co-operatives</i> | 17 |
| 0,7 | 0,7 | 0,8 | 0,9 | <i>commercial companies</i> | 18 |
| 5,0 | 5,0 | 5,1 | 5,1 | <i>of which with foreign capital participation</i> | 19 |
| 138,5 | 144,4 | 148,6 | 154,0 | <i>civil law partnerships</i> | 20 |
| | | | | <i>2000 = 100</i> | |
| 75,0 | 75,9 | 76,3 | 76,1 | <i>Natural persons conducting economic activity:</i> | 21 |
| 106,7 | 108,0 | 108,4 | 108,2 | <i>in thousands</i> | 22 |
| 628 | 637 | 641 | 641 | <i>2000 = 100</i> | 23 |
| | | | | <i>per 10 thous. population</i> | |

zmienione w stosunku do opublikowanych w poprzedniej edycji publikacji; patrz uwagi ogólne działu „Rachunki regionalne”, ust. 4
changed in relations to the data published in the previous edition of the publication; see general notes in the chapter "Regional accounts",

II. WYBRANE DANE O PODREGIONACH (NTS 3) I POWIATACH (NTS 4)
SELECTED DATA BY SUBREGIONS (NTS 3) AND POWIATS (NTS 4)

| Lp. | WYSZCZEGÓLNIENIE SPECIFICATION | Powierzchnia ^{ab} Total area ^{ab} | | Ludność ^a Population ^a | | | | | | |
|-----|--|--|---------------------|--|---------------------|--|---|------------|--|-------------|
| | | w km ² in km ² | w odsetkach in % | w tys. in thous. | w odsetkach in % | wzrost lub spadek w stosunku do 2015 r. w % increase or decrease in relation to 2015 in % | na 1 km ² per 1 km ² | | w miastach w % ogółu ludności in urban areas in % of total population | |
| | | | | | | | 2005 | 2016 | 2005 | 2016 |
| 1 | WOJEWÓDZTWO VOIVODSHIP | 20187 | 100,0 | 1186,6 | 100,0 | -0,2 | 59 | 59 | 59,2 | 60,6 |
| 2 | Podregion (Subregion) białostocki | 5132 | 25,4 | 511,5 | 43,1 | 0,1 | 98 | 100 | 73,3 | 74,4 |
| | Powiaty: Powiats: | | | | | | | | | |
| 3 | białostocki | 2975 | 14,7 | 146,3 | 12,3 | 0,5 | 47 | 49 | 36,0 | 37,7 |
| 4 | sokólski | 2055 | 10,2 | 68,7 | 5,8 | -1,0 | 35 | 33 | 37,6 | 41,8 |
| | Miasto na prawach powiatu: City with powiat status: | | | | | | | | | |
| 5 | Białystok | 102 | 0,5 | 296,6 | 25,0 | 0,2 | 3106 | 2904 | 100,0 | 100,0 |
| 6 | Podregion (Subregion) łomżyński | 8818 | 43,7 | 400,9 | 33,8 | -0,5 | 47 | 45 | 45,5 | 47,2 |
| | Powiaty: Powiats: | | | | | | | | | |
| 7 | bielski | 1385 | 6,9 | 56,1 | 4,7 | -0,9 | 44 | 40 | 50,9 | 52,8 |
| 8 | hajnowski | 1624 | 8,0 | 44,1 | 3,7 | -0,9 | 30 | 27 | 48,7 | 50,9 |
| 9 | kolneński | 940 | 4,7 | 39,0 | 3,3 | -0,4 | 42 | 41 | 33,2 | 32,6 |
| 10 | łomżyński | 1355 | 6,7 | 51,3 | 4,3 | -0,3 | 38 | 38 | 7,7 | 7,4 |
| 11 | siemiatycki | 1459 | 7,2 | 45,5 | 3,8 | -1,2 | 33 | 31 | 35,4 | 36,6 |
| 12 | wysokomazowiecki | 1289 | 6,4 | 57,9 | 4,9 | -0,5 | 46 | 45 | 23,7 | 32,9 |
| 13 | zambrowski | 733 | 3,6 | 44,1 | 3,7 | -0,4 | 61 | 60 | 50,7 | 50,3 |
| | Miasto na prawach powiatu: City with powiat status: | | | | | | | | | |
| 14 | Łomża | 33 | 0,2 | 62,8 | 5,3 | 0,1 | 1951 | 1922 | 100,0 | 100,0 |
| 15 | Podregion (Subregion) suwalski | 6237 | 30,9 | 274,2 | 23,1 | -0,3 | 45 | 44 | 54,2 | 54,7 |
| | Powiaty: Powiats: | | | | | | | | | |
| 16 | augustowski | 1659 | 8,2 | 58,9 | 5,0 | -0,3 | 36 | 35 | 55,0 | 55,6 |
| 17 | grajewski | 968 | 4,8 | 48,0 | 4,0 | -0,7 | 52 | 50 | 55,7 | 56,5 |
| 18 | moniecki | 1382 | 6,8 | 41,3 | 3,5 | -0,7 | 31 | 30 | 35,3 | 35,8 |
| 19 | sejneński | 855 | 4,2 | 20,4 | 1,7 | -0,9 | 25 | 24 | 27,8 | 27,1 |
| 20 | suwalski | 1307 | 6,5 | 35,9 | 3,0 | 0,0 | 27 | 27 | - | - |
| | Miasto na prawach powiatu: City with powiat status: | | | | | | | | | |
| 21 | Suwałki | 66 | 0,3 | 69,6 | 5,9 | 0,4 | 1058 | 1063 | 100,0 | 100,0 |

a Stan w dniu 31 XII. b Według ewidencji geodezyjnej.
a As of 31 Dec. b According to geodetic register.

| Przyrost naturalny na 1000 ludności <i>Natural increase per 1000 population</i> | | Saldo migracji wewnętrznych i zagranicznych na pobyt stały <i>Net internal and international migration for permanent residence</i> | | | | Zgony niemowląt na 1000 urodzeń żywych <i>Infant deaths per 1000 live births</i> | | No. |
|--|--------------|---|--------------|--|--------------|---|-------------|-----|
| | | w liczbach bezwzględnych <i>in absolute numbers</i> | | na 1000 ludności <i>per 1000 population</i> | | | | |
| 2005 | 2016 | 2005 | 2016 | 2005 | 2016 | 2005 | 2016 | |
| -0,70 | -0,76 | -1941 | -1287 | -1,61 | -1,08 | 5,63 | 3,34 | 1 |
| -0,49 | 0,41 | 299 | 656 | 0,60 | 1,28 | 5,15 | 2,16 | 2 |
| -2,10 | -1,18 | 958 | 1010 | 6,87 | 6,92 | 3,45 | 3,58 | 3 |
| -3,75 | -5,36 | -365 | -304 | -4,94 | -4,41 | 2,97 | 1,91 | 4 |
| 1,13 | 2,53 | -294 | -50 | -1,02 | -0,17 | 6,45 | 1,57 | 5 |
| -1,84 | -2,59 | -1429 | -1230 | -3,40 | -3,06 | 7,67 | 3,62 | 6 |
| -3,94 | -5,28 | -217 | -270 | -3,58 | -4,80 | 8,08 | 8,26 | 7 |
| -6,83 | -9,12 | -195 | -49 | -3,98 | -1,11 | 20,20 | 9,04 | 8 |
| 0,76 | 0,31 | -210 | -214 | -5,15 | -5,48 | - | - | 9 |
| -0,55 | -1,46 | 19 | -100 | 0,37 | -1,95 | 5,58 | 2,14 | 10 |
| -5,61 | -5,54 | -122 | -224 | -2,45 | -4,89 | 3,07 | 2,77 | 11 |
| -1,88 | -1,74 | -211 | -202 | -3,48 | -3,48 | 12,11 | 1,78 | 12 |
| 0,93 | -0,32 | -170 | -148 | -3,75 | -3,34 | 2,25 | 4,72 | 13 |
| 2,35 | 1,45 | -323 | -23 | -5,09 | -0,37 | 8,64 | 1,75 | 14 |
| 0,61 | -0,24 | -811 | -713 | -2,88 | -2,60 | 3,63 | 5,23 | 15 |
| 0,02 | -1,86 | -51 | -125 | -0,86 | -2,12 | 3,44 | 9,19 | 16 |
| 1,06 | -0,15 | -273 | -273 | -5,35 | -5,66 | - | 2,28 | 17 |
| -3,47 | -2,41 | -156 | -170 | -3,57 | -4,10 | 2,94 | 8,82 | 18 |
| -0,09 | -3,80 | -25 | -74 | -1,15 | -3,60 | 4,76 | 5,65 | 19 |
| 0,78 | 0,36 | -168 | -100 | -4,68 | -2,79 | 7,69 | 2,40 | 20 |
| 3,52 | 3,12 | -138 | 29 | -1,99 | 0,42 | 4,27 | 3,94 | 21 |

II. WYBRANE DANE O PODREGIONACH (NTS 3) I POWIATACH (NTS 4) (cd.)
 SELECTED DATA BY SUBREGIONS (NTS 3) AND POWIATS (NTS 4) (cont.)

| Lp. | WYSZCZEGÓLNIENIE SPECIFICATION | Ludność ^a w wieku Population ^a at age | | | | | | Pobór wody na potrzeby gospodarki narodowej i ludności na 1 km ² w dam ³ Water withdrawal for needs of the national economy and population per 1 km ² in dam ³ | | Ścieki przemysłowe i komunalne oczyszczane w % ścieków wymagających oczyszczania Industrial and municipal wastewater treated in % of wastewater requiring treatment | |
|-----|--|---|--|--|--|-------------|------------|---|------------|--|--------------|
| | | poniżej 25 lat below 25 years | | | 65 lat i więcej 65 years and more | | | | | | |
| | | w % ogółu ludności in % of total population | wzrost lub spadek w stosunku do 2015 r. in-crease or de-crease in relation to 2015 in % | w % ogółu ludności in % of total population | wzrost lub spadek w stosunku do 2015 r. in-crease or de-crease in relation to 2015 in % | 2005 | 2016 | | | | |
| | | 2005 | 2016 | 2005 | 2016 | 2005 | 2016 | 2005 | 2016 | | |
| 1 | WOJEWÓDZTWO VOIVODSHIP | 33,8 | 26,1 | -2,1 | 14,5 | 16,5 | 2,3 | 4,6 | 5,0 | 99,3 | 100,0 |
| 2 | Podregion (Subregion) białostocki | 32,5 | 25,1 | -1,7 | 13,7 | 16,2 | 2,9 | 7,0 | 6,9 | 99,6 | 100,0 |
| | Powiaty: Powiats: | | | | | | | | | | |
| 3 | białostocki | 33,7 | 26,8 | -1,0 | 14,9 | 15,6 | 2,4 | 10,2 | 10,1 | 98,8 | 100,0 |
| 4 | sokólski | 33,4 | 25,7 | -3,6 | 16,9 | 18,0 | 0,4 | 1,7 | 1,9 | 100,0 | 100,0 |
| | Miasto na prawach powiatu: City with powiat status: | | | | | | | | | | |
| 5 | Białystok | 31,7 | 24,1 | -1,5 | 12,3 | 16,1 | 3,8 | 18,0 | 15,3 | 99,7 | 100,0 |
| 6 | Podregion (Subregion) łomżyński | 34,1 | 26,5 | -2,4 | 16,0 | 17,5 | 1,5 | 3,5 | 3,7 | 98,5 | 100,0 |
| | Powiaty: Powiats: | | | | | | | | | | |
| 7 | bielski | 31,5 | 24,6 | -3,0 | 19,6 | 20,9 | 0,7 | 3,5 | 3,5 | 99,7 | 100,0 |
| 8 | hajnowski | 28,6 | 21,8 | -2,2 | 21,2 | 22,9 | 0,8 | 1,8 | 1,5 | 99,5 | 100,0 |
| 9 | kolneński | 37,1 | 29,5 | -2,4 | 13,9 | 14,9 | 1,3 | 2,0 | 2,5 | 99,5 | 100,0 |
| 10 | łomżyński | 36,7 | 29,5 | -2,6 | 15,7 | 15,0 | 0,5 | 2,0 | 3,0 | 95,3 | 100,0 |
| 11 | siemiatycki | 32,1 | 25,2 | -3,6 | 18,6 | 19,5 | 0,4 | 3,3 | 2,1 | 90,7 | 100,0 |
| 12 | wysokomazowiecki | 35,2 | 28,2 | -2,0 | 16,5 | 17,3 | 1,5 | 4,0 | 4,9 | 99,7 | 100,0 |
| 13 | zambrowski | 35,9 | 27,7 | -2,2 | 13,6 | 15,6 | 2,0 | 5,5 | 7,8 | 100,0 | 100,0 |
| | Miasto na prawach powiatu: City with powiat status: | | | | | | | | | | |
| 14 | Łomża | 35,7 | 25,5 | -1,6 | 9,6 | 14,3 | 5,4 | 146,3 | 115,6 | 99,1 | 100,0 |
| 15 | Podregion (Subregion) suwalski | 35,9 | 27,6 | -2,3 | 13,5 | 15,5 | 2,5 | 4,1 | 5,2 | 99,7 | 100,0 |
| | Powiaty: Powiats: | | | | | | | | | | |
| 16 | augustowski | 34,8 | 26,9 | -2,3 | 14,9 | 16,6 | 1,8 | 2,1 | 2,3 | 100,0 | 100,0 |
| 17 | grajewski | 36,4 | 27,5 | -3,0 | 12,7 | 15,1 | 2,5 | 4,0 | 5,2 | 98,6 | 100,0 |
| 18 | moniecki | 34,7 | 26,5 | -3,8 | 16,5 | 17,3 | 1,4 | 7,7 | 11,3 | 100,0 | 100,0 |
| 19 | sejneński | 33,9 | 26,5 | -3,3 | 16,2 | 17,7 | 1,2 | 1,5 | 1,5 | 100,0 | 100,0 |
| 20 | suwalski | 38,3 | 30,3 | -1,6 | 15,1 | 15,3 | 1,3 | 1,3 | 1,7 | 100,0 | 100,0 |
| | Miasto na prawach powiatu: City with powiat status: | | | | | | | | | | |
| 21 | Suwałki | 36,4 | 27,9 | -1,0 | 9,6 | 13,3 | 5,4 | 71,2 | 65,5 | 100,0 | 100,0 |

a Stan w dniu 31 XII. b Ludność korzystająca z oczyszczalni ścieków – dane szacunkowe, ludność ogółem – na podstawie bilansów.
 a As of 31 Dec. b Population connected to wastewater treatment plants – estimated data, total population – based on balances.

| Ludność korzystająca z oczyszczalni ścieków w % ludności ogółem ^{ab} <i>Population connected to wastewater treatment plants in % of total population^{ab}</i> | | | | Emisja zanieczyszczeń powietrza z zakładów szczególnie uciążliwych dla czystości powietrza w tys. t <i>Emission of air pollutants from plants of significant environmental nuisance to air quality in thous. t</i> | | | | Powierzchnia o szczególnych walorach przyrodniczych prawnie chroniona ^{ac} na 1 mieszkańca w m ² <i>Area of special nature value under legal protection^{ac} per capita in m²</i> | | No. |
|---|------------------------------|----------------------------|---------------------------------|---|------------|---------------|---------------|---|--------------|-----|
| ogółem <i>total</i> | miasta <i>urban areas</i> | wieś <i>rural areas</i> | pyłowych <i>particulates</i> | gazowych <i>gases</i> | | | | | | |
| 2005 | 2016 | | | 2005 | 2016 | 2005 | 2016 | 2005 | 2016 | |
| 62,1 | 67,6 | 96,6 | 22,8 | 2,0 | 0,8 | 1799,8 | 2208,1 | 5376 | 5384 | 1 |
| 77,2 | 82,0 | 98,1 | 35,1 | 0,7 | 0,2 | 1120,5 | 1132,3 | 3057 | 2981 | 2 |
| 47,1 | 62,7 | 92,7 | 44,5 | 0,1 | 0,0 | 89,7 | 243,6 | 7215 | 6929 | 3 |
| 44,0 | 49,4 | 98,9 | 13,8 | 0,0 | 0,0 | 24,7 | 19,1 | 7306 | 7435 | 4 |
| 99,9 | 99,0 | 99,0 | x | 0,6 | 0,1 | 1006,1 | 869,6 | 4 | 4 | 5 |
| 47,3 | 54,3 | 96,1 | 16,9 | 0,7 | 0,3 | 373,1 | 554,9 | 4577 | 4717 | 6 |
| 49,3 | 59,0 | 94,8 | 19,1 | 0,1 | 0,0 | 42,3 | 33,0 | 698 | 751 | 7 |
| 62,2 | 73,6 | 92,9 | 53,6 | 0,2 | 0,0 | 61,5 | 66,8 | 19621 | 21115 | 8 |
| 27,1 | 35,5 | 97,1 | 5,7 | 0,1 | 0,0 | 31,4 | 20,2 | 5295 | 5406 | 9 |
| 12,0 | 21,0 | 76,4 | 16,5 | 0,0 | 0,0 | 10,4 | 19,7 | 6908 | 6852 | 10 |
| 30,6 | 41,9 | 98,0 | 9,5 | – | 0,0 | 11,8 | 15,9 | 6404 | 6871 | 11 |
| 26,2 | 34,1 | 91,5 | 6,0 | 0,1 | 0,0 | 62,5 | 66,9 | 521 | 548 | 12 |
| 57,9 | 60,4 | 98,8 | 21,7 | 0,1 | 0,0 | 47,3 | 236,2 | 62 | 64 | 13 |
| 99,7 | 98,9 | 98,9 | x | 0,1 | 0,1 | 106,0 | 96,2 | 106 | 111 | 14 |
| 56,9 | 60,1 | 93,5 | 19,9 | 0,6 | 0,3 | 306,2 | 520,9 | 10778 | 10842 | 15 |
| 54,3 | 59,9 | 93,3 | 18,0 | 0,0 | 0,0 | 40,2 | 41,7 | 18782 | 18057 | 16 |
| 53,0 | 57,6 | 90,0 | 15,3 | 0,4 | 0,2 | 132,0 | 293,4 | 3758 | 3699 | 17 |
| 39,9 | 47,1 | 89,3 | 23,7 | 0,0 | 0,0 | 13,5 | 29,3 | 10177 | 10584 | 18 |
| 30,3 | 30,0 | 88,8 | 8,2 | – | 0,0 | – | 5,0 | 24276 | 24736 | 19 |
| 22,4 | 26,0 | x | 26,0 | 0,0 | – | 0,9 | – | 20829 | 21650 | 20 |
| 98,3 | 96,2 | 96,2 | x | 0,1 | 0,0 | 119,6 | 151,4 | 139 | 167 | 21 |

c Dane nie uwzględniają informacji o obszarach sieci Natura 2000.

c Data do not include information concerning the areas of Natura 2000 network.

II. WYBRANE DANE O PODREGIONACH (NTS 3) I POWIATACH (NTS 4) (cd.)
SELECTED DATA BY SUBREGIONS (NTS 3) AND POWIATS (NTS 4) (cont.)

| Lp. | WYSZCZEGÓLNIENIE SPECIFICATION | Odpady (z wyłączeniem odpadów komunalnych) wytworzone na 1 km ² w t Waste (excluding municipal waste) generated per 1 km ² in t | | Nakłady na środki trwałe (ceny bieżące) na 1 mieszkańca w zł Outlays on fixed assets (current prices) per capita in zł | | | | Przestępstwa stwierdzone przez Policję w zakończonych postępowaniach przygotowawczych na 10 tys. ludności Ascertained crimes by the Police in completed preparatory proceedings per 10 thous. population | | Wskaźnik wykrywalności sprawców przestępstw stwierdzonych przez Policję w % Rate of detectability of delinquents in ascertained crimes by the Police in % | |
|-----|--|---|-------------|---|------------|--|-----------|---|-------------------|--|-------------------|
| | | 2005 | 2016 | służące ochronie środowiska in environmental protection | | służące gospodarce wodnej in water management | | 2005 ^c | 2016 ^d | 2005 ^c | 2016 ^d |
| | | | | 2005 | 2016 | 2005 | 2016 | | | | |
| 1 | WOJEWÓDZTWO VOIVODSHIP | 46,0 | 32,8 | 82 | 95 | 35 | 21 | 265,4 | 143,7 | 67,3 | 69,8 |
| 2 | Podregion (Subregion) białostocki | 91,3 | 50,7 | 97 | 124 | 15 | 35 | 280,9 | 145,0 | 61,2 | 65,2 |
| | Powiaty: Powiats: | | | | | | | | | | |
| 3 | białostocki | 103,8 | 4,4 | 95 | 157 | 32 | 15 | 259,3 | 115,6 | 70,0 | 70,4 |
| 4 | sokólski | 4,9 | 66,0 | 8 | 45 | 37 | 9 | 255,1 | 114,6 | 81,7 | 72,1 |
| | Miasto na prawach powiatu: City with powiat status: | | | | | | | | | | |
| 5 | Białystok | 1585,1 | 1092,2 | 121 | 126 | 2 | 51 | 297,7 | 166,4 | 53,1 | 62,3 |
| 6 | Podregion (Subregion) łomżyński | 28,6 | 20,7 | 68 | 81 | 32 | 9 | 234,9 | 145,2 | 72,7 | 76,3 |
| | Powiaty: Powiats: | | | | | | | | | | |
| 7 | bielski | 5,1 | 34,1 | 143 | 63 | 16 | 4 | 237,1 | 115,9 | 75,3 | 78,4 |
| 8 | hajnowski | 17,2 | 14,7 | 112 | 16 | 12 | 3 | 358,2 | 135,7 | 80,1 | 70,9 |
| 9 | kolneński | 21,6 | 11,7 | 17 | 14 | 43 | 5 | 193,2 | 91,0 | 86,7 | 80,3 |
| 10 | łomżyński | 68,9 | 40,2 | 25 | 33 | 105 | 15 | . | 90,0 | . | 67,0 |
| 11 | siemiatycki | 6,8 | 8,0 | 9 | 30 | 29 | 1 | 197,1 | 119,0 | 72,7 | 80,9 |
| 12 | wysokomazowiecki | 16,8 | 8,4 | 97 | 59 | 31 | 17 | 175,6 | 118,1 | 79,3 | 78,1 |
| 13 | zambrowski | 6,4 | 6,8 | 43 | 15 | 13 | 2 | 194,7 | 153,4 | 76,9 | 72,7 |
| | Miasto na prawach powiatu: City with powiat status: | | | | | | | | | | |
| 14 | Łomża | 2033,3 | 572,7 | 66 | 329 | 12 | 20 | 258,8 ^e | 294,9 | 60,0 ^e | 78,3 |
| 15 | Podregion (Subregion) suwalski | 33,2 | 35,1 | 77 | 61 | 76 | 10 | 283,0 | 139,0 | 71,5 | 68,8 |
| | Powiaty: Powiats: | | | | | | | | | | |
| 16 | augustowski | 3,3 | 6,1 | 37 | 61 | 99 | 2 | 245,2 | 146,8 | 74,2 | 68,7 |
| 17 | grajewski | 71,6 | 30,7 | 63 | 113 | 80 | 33 | 264,4 | 98,7 | 82,4 | 80,2 |
| 18 | moniecki | 56,2 | 91,2 | 73 | 10 | 108 | 1 | 181,6 | 93,8 | 78,2 | 77,7 |
| 19 | sejneński | - | 1,9 | 106 | 0 | 52 | 2 | 265,7 | 142,0 | 80,6 | 70,9 |
| 20 | suwalski | 10,2 | 1,8 | 40 | 12 | 92 | 12 | . | 122,7 | . | 67,6 |
| | Miasto na prawach powiatu: City with powiat status: | | | | | | | | | | |
| 21 | Suwałki | 628,8 | 739,4 | 132 | 98 | 31 | 9 | 359,0 ^f | 194,6 | 63,7 ^f | 62,4 |

a Stan w dniu 31 XII; według faktycznego miejsca pracy i rodzaju działalności; bez podmiotów gospodarczych o liczbie pracujących w 2005 r. na podstawie wyników Narodowego Spisu Powszechnego Ludności i Mieszkań oraz Powszechnego Spisu str. 12. c Łącznie z prokuraturą. d Bez czynów karalnych popełnionych przez nieletnich. e, f Łącznie z powiatem: e – łomżyńskim,

a As of 31 Dec; by actual workplace and kind of activity; excluding economic entities employing up to 9 persons; data are and Housing Census as well as the Agricultural Census 2002, and in 2015 on the basis of the Agricultural Census 2010. b See general e, f Including powiat: e – łomżyński, f – suwalski.

| Pracujący ^a Employed persons ^a | | | | | | | | No. |
|--|---|--|---|--|---|------|----|-----|
| ogółem total | | | w % in % | | | | | |
| w tys. in thous. | na 1000 ludności per 1000 population | rolnictwo, leśnictwo, łowiectwo i rybactwo agriculture, forestry and fishing | przemysł i budownictwo industry and construction | handel; naprawa pojazdów sa- mochodowych ^Δ ; transport i go- spodarka magazy- nowa; zakwatero- wanie i gastrono- mia ^Δ ; informacja i komunikacja trade; repair of motor vehicles ^Δ ; transportation and storage; accommodation and catering ^Δ ; information and communication | działalność finansowa i ubezpieczeniowa; obsługa ryнку nieruchomości ^Δ oraz pozostałe usługi ^b financial and insurance activities; real estate activities and other services ^b | | | |
| 2005 | 2016 | | | | | | | |
| 325,4 | 346,8 | 292,2 | 36,4 | 20,0 | 15,4 | 28,3 | 1 | |
| 128,9 | 144,0 | 281,5 | 20,9 | 20,4 | 21,3 | 37,3 | 2 | |
| 29,5 | 34,0 | 232,3 | 42,8 | 24,4 | 13,8 | 19,0 | 3 | |
| 23,3 | 21,0 | 305,9 | 60,2 | 12,1 | 8,6 | 19,0 | 4 | |
| 76,1 | 89,0 | 300,1 | 3,3 | 20,9 | 27,2 | 48,6 | 5 | |
| 121,6 | 124,8 | 311,3 | 49,1 | 19,3 | 10,9 | 20,6 | 6 | |
| 19,3 | 19,6 | 349,1 | 45,0 | 28,7 | 9,2 | 17,1 | 7 | |
| 15,0 | 13,1 | 297,8 | 34,4 | 28,2 | 12,3 | 25,0 | 8 | |
| 11,8 | 11,9 | 306,4 | 71,2 | 7,8 | 5,5 | 15,5 | 9 | |
| 14,9 | 15,7 | 305,5 | 71,1 | 12,8 | 5,8 | 10,3 | 10 | |
| 15,3 | 12,9 | 282,3 | 58,6 | 13,6 | 9,6 | 18,1 | 11 | |
| 20,2 | 22,1 | 381,8 | 62,8 | 15,7 | 7,2 | 14,2 | 12 | |
| 11,3 | 13,3 | 301,6 | 43,4 | 24,3 | 12,9 | 19,4 | 13 | |
| 13,8 | 16,2 | 257,8 | 7,2 | 20,6 | 25,4 | 46,7 | 14 | |
| 74,9 | 77,9 | 284,3 | 44,4 | 20,2 | 11,4 | 23,9 | 15 | |
| 16,2 | 15,3 | 258,9 | 42,7 | 21,8 | 12,6 | 22,9 | 16 | |
| 12,7 | 12,5 | 259,9 | 45,9 | 20,0 | 10,6 | 23,5 | 17 | |
| 12,4 | 12,3 | 297,5 | 70,7 | 7,3 | 3,6 | 18,5 | 18 | |
| 6,1 | 6,4 | 315,7 | 70,4 | 4,0 | 6,1 | 19,5 | 19 | |
| 10,9 | 11,4 | 318,6 | 70,2 | 12,2 | 6,2 | 11,3 | 20 | |
| 16,6 | 20,0 | 287,8 | 5,6 | 37,0 | 20,6 | 36,9 | 21 | |

pracujących do 9 osób; dane opracowano z uwzględnieniem pracujących w gospodarstwach indywidualnych w rolnictwie wysza-
rolnego 2002, a w 2015 r. na podstawie Powszechnego Spisu Rolnego 2010. *b* Patrz uwagi ogólne do publikacji, ust. 5, pkt 1) na
f – suwalskim.

compiled considering employed persons on private farms in agriculture estimated in 2005 on the basis of the results of the Population
notes to the publication, item 5, point 1) on page 12. *c* Including prosecutor's office. *d* Excluding punishable acts committed by juveniles

II. WYBRANE DANE O PODREGIONACH (NTS 3) I POWIATACH (NTS 4) (cd.)
SELECTED DATA BY SUBREGIONS (NTS 3) AND POWIATS (NTS 4) (cont.)

| Lp. | WYSZCZEGÓLNIENIE SPECIFICATION | Bezrobotni zarejestrowani ^a Registered unemployed persons ^a | | | | | Stopa bezrobocia rejestrowanego ^{ab} w % Registered unemployment rate ^{ab} in % | |
|-----|--|--|---|--|--|-------------|---|-------------|
| | | ogółem w tys. total in thous. | z ogółem – w % of total – in % | | | | | |
| | | | pozo- stający bez pracy dłużej niż 1 rok out of work for longer than 1 year | w wieku aged | | | | |
| | | | | 24 lata i mniej 24 years and less | 50 lat i więcej 50 years and more | | | |
| | | 2005 | 2016 | | | 2005 | 2016 | |
| 1 | WOJEWÓDZTWO VOIVODSHIP | 73,2 | 48,4 | 46,0 | 14,6 | 28,3 | 15,6 | 10,3 |
| 2 | Podregion (Subregion) białostocki | 28,0 | 20,8 | 48,7 | 11,1 | 30,1 | 14,8 | 10,2 |
| | Powiaty: Powiats: | | | | | | | |
| 3 | białostocki | 7,7 | 5,9 | 47,7 | 13,6 | 28,9 | 17,3 | 12,1 |
| 4 | sokólski | 5,4 | 3,6 | 54,3 | 16,3 | 27,6 | 16,9 | 13,0 |
| | Miasto na prawach powiatu: City with powiat status: | | | | | | | |
| 5 | Białystok | 14,9 | 11,3 | 47,5 | 8,2 | 31,6 | 13,2 | 8,9 |
| 6 | Podregion (Subregion) łomżyński | 24,2 | 16,2 | 45,0 | 18,2 | 26,2 | 14,3 | 10,0 |
| | Powiaty: Powiats: | | | | | | | |
| 7 | bielski | 2,6 | 1,7 | 45,7 | 15,1 | 29,5 | 10,4 | 6,9 |
| 8 | hajnowski | 2,5 | 1,7 | 40,7 | 10,9 | 32,4 | 12,0 | 9,9 |
| 9 | kolneński | 3,0 | 2,7 | 49,1 | 25,2 | 18,6 | 18,4 | 16,6 |
| 10 | łomżyński | 3,0 | 2,1 | 45,2 | 25,0 | 19,0 | 15,1 | 10,3 |
| 11 | siemiatycki | 1,9 | 1,6 | 47,2 | 18,4 | 28,7 | 9,8 | 9,3 |
| 12 | wysokomazowiecki | 3,0 | 1,8 | 47,0 | 22,6 | 23,6 | 11,6 | 6,8 |
| 13 | zambrowski | 3,5 | 1,9 | 45,9 | 15,8 | 28,8 | 20,0 | 10,5 |
| | Miasto na prawach powiatu: City with powiat status: | | | | | | | |
| 14 | Łomża | 4,6 | 2,9 | 39,9 | 11,5 | 31,4 | 19,8 | 12,0 |
| 15 | Podregion (Subregion) suwalski | 21,0 | 11,3 | 42,5 | 16,0 | 28,1 | 19,0 | 10,9 |
| | Powiaty: Powiats: | | | | | | | |
| 16 | augustowski | 5,0 | 2,5 | 47,7 | 15,0 | 31,4 | 20,2 | 12,2 |
| 17 | grajewski | 4,8 | 3,1 | 46,8 | 16,1 | 25,4 | 24,3 | 17,3 |
| 18 | moniecki | 2,0 | 1,4 | 46,3 | 21,2 | 25,5 | 12,2 | 9,3 |
| 19 | sejneński | 2,2 | 1,4 | 43,3 | 17,0 | 21,6 | 23,4 | 15,7 |
| 20 | suwalski | 2,2 | 0,8 | 30,7 | 19,7 | 23,7 | 14,7 | 6,2 |
| | Miasto na prawach powiatu: City with powiat status: | | | | | | | |
| 21 | Suwalki | 5,0 | 2,1 | 31,3 | 11,3 | 35,8 | 18,8 | 7,5 |

^a Stan w dniu 31 XII. ^b Dane opracowano z uwzględnieniem pracujących w gospodarstwach indywidualnych w rolnictwie Spisu Rolnego 2002, a w 2015 r. na podstawie Powszechnego Spisu Rolnego 2010. ^c Bez podmiotów gospodarczych o liczbie

^a As of 31 Dec. ^b Data are compiled considering employed persons on private farms in agriculture estimated in 2005 on the basis of Census 2010. ^c Excluding economic entities employing up to 9 persons. ^d Average monthly gross wages and salaries in Poland

| Przeciętne miesięczne wynagrodzenia brutto ^c Average monthly gross wages and salaries ^c | | | | Sieć rozdzielcza ^a na 100 km ² w km Distribution network ^a per 100 km ² in km | | | | | | No. |
|--|----------------|--|---|--|-------------|---|-------------|----------------------|-------------|-----|
| w zł in zł | | Polska = = 100 ^d Poland = = 100 ^d | województwo = = 100 voivodship = = 100 | wodociągowa water supply | | kanalizacyjna ^e sewage ^e | | gazowa gas supply | | |
| 2005 | 2016 | | | 2005 | 2016 | 2005 | 2016 | 2005 | 2016 | |
| 2192,77 | 3767,20 | 87,8 | 100,0 | 54,5 | 67,0 | 10,1 | 17,4 | 4,4 | 6,2 | 1 |
| 2279,47 | 3838,54 | 89,5 | 101,9 | 54,1 | 71,2 | 17,8 | 28,7 | 13,7 | 18,2 | 2 |
| 1923,23 | 3443,05 | 80,2 | 91,4 | 43,9 | 55,6 | 15,6 | 27,3 | 8,7 | 12,6 | 3 |
| 2015,59 | 3499,04 | 81,6 | 92,9 | 50,2 | 70,7 | 6,2 | 9,3 | – | – | 4 |
| 2365,00 | 3967,71 | 92,5 | 105,3 | 462,4 | 536,5 | 342,3 | 456,7 | 474,6 | 544,7 | 5 |
| 2005,90 | 3723,90 | 86,8 | 98,9 | 53,2 | 63,1 | 7,3 | 12,4 | 2,0 | 3,0 | 6 |
| 2106,20 | 4272,54 | 99,6 | 113,4 | 53,6 | 55,9 | 6,7 | 14,7 | 0,1 | 0,1 | 7 |
| 1875,20 | 3783,18 | 88,2 | 100,4 | 38,6 | 45,5 | 10,7 | 18,1 | – | – | 8 |
| 1989,20 | 3536,15 | 82,4 | 93,9 | 33,2 | 62,6 | 3,5 | 6,3 | – | – | 9 |
| 2136,54 | 3837,54 | 89,4 | 101,9 | 51,3 | 67,6 | 4,1 | 6,4 | 0,6 | 1,2 | 10 |
| 1984,16 | 3345,77 | 78,0 | 88,8 | 51,3 | 59,2 | 3,7 | 8,8 | 4,6 | 5,1 | 11 |
| 2015,32 | 3735,63 | 87,1 | 99,2 | 74,2 | 79,8 | 6,2 | 8,9 | 3,6 | 4,2 | 12 |
| 1904,32 | 3660,67 | 85,3 | 97,2 | 69,2 | 72,5 | 8,8 | 13,4 | 1,9 | 3,9 | 13 |
| 2037,41 | 3444,02 | 80,3 | 91,4 | 317,3 | 378,6 | 275,8 | 342,5 | 116,2 | 264,4 | 14 |
| 2207,46 | 3642,99 | 84,9 | 96,7 | 56,8 | 68,9 | 7,5 | 15,1 | 0,2 | 1,0 | 15 |
| 2693,94 | 3816,77 | 89,0 | 101,3 | 54,6 | 63,5 | 7,1 | 15,6 | – | 0,7 | 16 |
| 2330,75 | 4017,84 | 93,6 | 106,7 | 42,5 | 65,4 | 7,1 | 10,8 | – | – | 17 |
| 2023,28 | 3483,37 | 81,2 | 92,5 | 44,4 | 53,0 | 7,3 | 13,4 | – | – | 18 |
| 2007,29 | 3686,01 | 85,9 | 97,8 | 49,5 | 56,2 | 2,3 | 2,5 | – | – | 19 |
| 1992,83 | 3173,63 | 74,0 | 84,2 | 82,6 | 96,4 | 6,0 | 19,1 | – | 0,6 | 20 |
| 2016,47 | 3493,66 | 81,4 | 92,7 | 163,7 | 213,4 | 129,9 | 182,1 | 21,8 | 67,0 | 21 |

wyznaczonych w 2005 r. na podstawie wyników Narodowego Spisu Powszechnego Ludności i Mieszkań oraz Powszechnego pracujących do 9 osób. ^d Przeciętne miesięczne wynagrodzenie brutto w kraju wynosiło 4290,52 zł. ^e Łącznie z kolektorami.

the results of the Population and Housing Census and the Agricultural Census 2002, and in 2015 on the basis of the Agricultural amounted to 4290,52 zł. ^e Including collectors.

II. WYBRANE DANE O PODREGIONACH (NTS 3) I POWIATACH (NTS 4) (cd.)
SELECTED DATA BY SUBREGIONS (NTS 3) AND POWIATS (NTS 4) (cont.)

| Lp. | WYSZCZEGÓLNIENIE SPECIFICATION | Zasoby mieszkaniowe ^a Dwelling stocks ^a | | | Mieszkania oddane do użytkowania Dwellings completed | | | | Mieszkania, których budowę rozpoczęto w 2016 r. Dwellings in which construction has begun in 2016 |
|-----|--|--|---|-----------------|--|---|-------------|-------------|--|
| | | mieszkania na 1000 ludności dwellings per 1000 population | przeciętna powierzchnia użytkowa 1 mieszkania w m ² average useful floor area of dwelling in m ² | ogółem total | wzrost lub spadek w stosunku do 2005 r. w % increase or decrease in relation to 2005 in % | na 1000 ludności per 1000 population | | | |
| | | | | | | 2005 | 2016 | 2005 | |
| 1 | WOJEWÓDZTWO VOIVODSHIP | 333 | 375 | 76,4 | 4699 | 48,6 | 2,63 | 3,96 | 4405 |
| 2 | Podregion (Subregion) białostocki | 359 | 406 | 70,5 | 2781 | 41,9 | 3,88 | 5,44 | 2568 |
| | Powiaty: Powiats: | | | | | | | | |
| 3 | białostocki | 337 | 369 | 88,2 | 885 | 34,1 | 4,73 | 6,07 | 980 |
| 4 | sokólski | 324 | 371 | 80,3 | 101 | 34,7 | 1,03 | 1,46 | 74 |
| | Miasto na prawach powiatu: City with powiat status: | | | | | | | | |
| 5 | Białystok | 377 | 432 | 61,0 | 1795 | 46,5 | 4,19 | 6,06 | 1514 |
| 6 | Podregion (Subregion) łomżyński | 321 | 362 | 82,5 | 1079 | 98,3 | 1,30 | 2,69 | 1024 |
| | Powiaty: Powiats: | | | | | | | | |
| 7 | bielski | 364 | 422 | 77,8 | 130 | 140,7 | 0,89 | 2,31 | 180 |
| 8 | hajnowski | 422 | 496 | 71,4 | 95 | 15,9 | 1,69 | 2,14 | 86 |
| 9 | kolneński | 258 | 275 | 87,8 | 79 | 139,4 | 0,83 | 2,02 | 51 |
| 10 | łomżyński | 269 | 292 | 102,2 | 140 | 2,9 | 2,67 | 2,73 | 138 |
| 11 | siemiatycki | 343 | 397 | 85,3 | 107 | 69,8 | 1,29 | 2,34 | 51 |
| 12 | wysokomazowiecki | 283 | 309 | 101,5 | 100 | 212,5 | 0,53 | 1,72 | 134 |
| 13 | zambrowski | 291 | 326 | 82,3 | 92 | 67,3 | 1,22 | 2,08 | 112 |
| | Miasto na prawach powiatu: City with powiat status: | | | | | | | | |
| 14 | Łomża | 323 | 372 | 66,0 | 336 | 277,5 | 1,39 | 5,36 | 272 |
| 15 | Podregion (Subregion) suwalski | 305 | 338 | 80,1 | 839 | 27,3 | 2,37 | 3,06 | 813 |
| | Powiaty: Powiats: | | | | | | | | |
| 16 | augustowski | 309 | 337 | 80,6 | 87 | -55,8 | 3,34 | 1,47 | 231 |
| 17 | grajewski | 290 | 321 | 77,7 | 147 | 96,0 | 1,49 | 3,05 | 132 |
| 18 | moniecki | 291 | 329 | 90,2 | 53 | -3,6 | 1,27 | 1,28 | 41 |
| 19 | sejneński | 301 | 347 | 91,9 | 61 | 60,5 | 1,77 | 2,97 | 50 |
| 20 | suwalski | 284 | 312 | 98,7 | 99 | 25,3 | 2,24 | 2,76 | 125 |
| | Miasto na prawach powiatu: City with powiat status: | | | | | | | | |
| 21 | Suwałki | 332 | 366 | 64,2 | 392 | 82,3 | 3,11 | 5,64 | 234 |

a Na podstawie bilansów zasobów mieszkaniowych; stan w dniu 31 XII. b Bez szkół specjalnych. c Bez dzieci w wieku 6 lat nieniania zawodowe. e Łącznie z zespołami wychowania przedszkolnego i punktami przedszkolnymi; łącznie z dziećmi przebywającymi przez

a Based on balances of dwelling stocks; as of 31 Dec. b Excluding special schools. c Excluding children aged 6 attending education groups and pre-primary points; including the children attending for all school year in the units performing health care activities.

| Uczniowie w szkołach dla dzieci i młodzieży ^b na 10 tys. ludności <i>Pupils and students in schools for children and youth^b per 10 thous. population</i> | | | | | Uczniowie szkół poli- cealnych ^b na 10 tys. ludności <i>Students of post-second- ary schools^b per 10 thous. population</i> | Dzieci w przedszkolach na 100 miejsc <i>Children attending nursery schools per 100 places</i> | | No. | |
|--|--|---|--|---|---|--|-------------------|-----|--|
| podstawo- wych ^c <i>primary^c</i> | gimnazjach <i>lower secondary</i> | zasadniczych zawodowych <i>basic vocational</i> | liceach ogóln- kształcących <i>general secondary</i> | technikach ^d <i>technical secondary^d</i> | | 2005 | 2016 ^e | | |
| | | | 2016 | | | | | | |
| 554 | 268 | 28 | 143 | 138 | 76 | 97 | 95 | 1 | |
| 559 | 254 | 23 | 169 | 137 | 118 | 95 | 94 | 2 | |
| 493 | 225 | 4 | 24 | 32 | 3 | 93 | 95 | 3 | |
| 492 | 272 | 15 | 80 | 117 | 5 | 84 | 94 | 4 | |
| 606 | 264 | 34 | 260 | 193 | 201 | 97 | 94 | 5 | |
| 535 | 271 | 31 | 129 | 140 | 35 | 98 | 97 | 6 | |
| 495 | 246 | 27 | 97 | 139 | 12 | 88 | 95 | 7 | |
| 435 | 223 | 10 | 74 | 123 | 33 | 93 | 93 | 8 | |
| 587 | 324 | 46 | 87 | 45 | – | 112 | 92 | 9 | |
| 549 | 240 | 3 | 2 | 41 | – | 71 | 103 | 10 | |
| 495 | 272 | 26 | 106 | 78 | – | 111 | 100 | 11 | |
| 567 | 278 | 29 | 103 | 208 | 30 | 100 | 96 | 12 | |
| 573 | 283 | 36 | 131 | 94 | 10 | 103 | 111 | 13 | |
| 570 | 305 | 65 | 364 | 308 | 153 | 99 | 92 | 14 | |
| 571 | 288 | 35 | 116 | 137 | 58 | 101 | 93 | 15 | |
| 556 | 291 | 50 | 101 | 121 | 32 | 93 | 91 | 16 | |
| 577 | 292 | 20 | 86 | 148 | – | 88 | 91 | 17 | |
| 477 | 256 | 27 | 63 | 54 | 3 | 100 | 94 | 18 | |
| 518 | 254 | 10 | 119 | 127 | 18 | 104 | 96 | 19 | |
| 562 | 277 | – | – | 38 | 11 | – | 85 | 20 | |
| 657 | 318 | 62 | 241 | 246 | 187 | 111 | 97 | 21 | |

objętych edukacją w placówkach wychowania przedszkolnego. *d* Łącznie z ogólnokształcącymi szkołami artystycznymi dającymi upraw-
cały rok szkolny w placówkach wykonujących działalność leczniczą.
pre-primary education establishments. d Including general art schools leading to professional certification. e Including pre-primary

II. WYBRANE DANE O PODREGIONACH (NTS 3) I POWIATACH (NTS 4) (cd.)
SELECTED DATA BY SUBREGIONS (NTS 3) AND POWIATS (NTS 4) (cont.)

| Lp. | WYSZCZEGÓLNIENIE SPECIFICATION | Łóżka w szpitalach ogólnych ^{ab} na 10 tys. ludności <i>Beds in general hospitals^{ab} per 10 thous population</i> | | Liczba ludności ^a na <i>Population^a per</i> | | | | Biblioteki <i>Public libraries</i> | | | | | |
|-----|---|--|-------------|--|-------------|---|-------------|---|-------------------|--|-------------------|-----------|--|
| | | | | 1 podmiot ambulatoryjnej opieki zdrowotnej ^c <i>provider of out-patient health care^c</i> | | 1 aptekę ogólnodostępną <i>generally available pharmacy</i> | | księgozbiór ^a w wol. <i>collection^a in vol.</i> | | wypożyczenia księgozbioru w wol. <i>loans in vol.</i> | | na per | |
| | | | | | | | | 2005 ^e | 2016 ^f | 2005 | 2016 ^f | | |
| 1 | WOJEWÓDZTWO VOIVODSHIP | 50,9 | 50,8 | 1560 | 1231 | 4053 | 2923 | 3733 | 4039 | 2903 | 2422 | | |
| 2 | Podregion (Subregion) białostocki | 59,6 | 55,7 | 1493 | 1103 | 3630 | 2721 | 3492 | 3856 | 2838 | 2492 | | |
| | Powiaty: <i>Powiats:</i> | | | | | | | | | | | | |
| 3 | białostocki | 10,5 | 7,2 | 2058 | 1681 | 5183 | 3849 | 3948 | 3793 | 2764 | 2139 | | |
| 4 | sokólski | 50,0 | 30,6 | 2021 | 1493 | 4548 | 3433 | 5035 | 4822 | 4208 | 2772 | | |
| | Miasto na prawach powiatu: <i>City with powiat status:</i> | | | | | | | | | | | | |
| 5 | Białystok | 85,6 | 85,5 | 1247 | 896 | 3040 | 2282 | 2888 | 3663 | 2530 | 2600 | | |
| 6 | Podregion (Subregion) łomżyński | 41,2 | 44,2 | 1567 | 1306 | 4342 | 3037 | 3764 | 4214 | 2918 | 2320 | | |
| | Powiaty: <i>Powiats:</i> | | | | | | | | | | | | |
| 7 | bielski | 36,2 | 44,0 | 1773 | 1078 | 3767 | 2438 | 3086 | 3658 | 2506 | 1957 | | |
| 8 | hajnowski | 66,5 | 79,5 | 1309 | 1338 | 5382 | 3396 | 4412 | 5034 | 3380 | 3269 | | |
| 9 | kolneński | 37,2 | 35,6 | 1810 | 1500 | 6635 | 3545 | 3578 | 4070 | 2838 | 1681 | | |
| 10 | łomżyński | – | – | 2423 | 2332 | 8480 | 8551 | 5427 | 5890 | 3555 | 2913 | | |
| 11 | siemiatycki | 29,9 | 31,2 | 3254 | 1897 | 6102 | 4140 | 4634 | 5634 | 3151 | 2762 | | |
| 12 | wysokomazowiecki | 32,7 | 29,7 | 1175 | 1135 | 4279 | 2895 | 3395 | 3697 | 1507 | 1165 | | |
| 13 | zambrowski | 23,2 | 26,3 | 1248 | 1298 | 4491 | 3153 | 2817 | 2787 | 2696 | 1733 | | |
| | Miasto na prawach powiatu: <i>City with powiat status:</i> | | | | | | | | | | | | |
| 14 | Łomża | 91,2 | 96,7 | 1276 | 966 | 2364 | 1847 | 3050 | 3304 | 3805 | 3045 | | |
| 15 | Podregion (Subregion) suwalski | 49,8 | 51,1 | 1687 | 1421 | 4562 | 3188 | 4126 | 4123 | 3001 | 2441 | | |
| | Powiaty: <i>Powiats:</i> | | | | | | | | | | | | |
| 16 | augustowski | 34,4 | 55,3 | 1341 | 1473 | 4538 | 2805 | 4453 | 4916 | 3493 | 2345 | | |
| 17 | grajewski | 55,5 | 56,6 | 1675 | 1456 | 4569 | 3003 | 3610 | 3321 | 2532 | 1935 | | |
| 18 | moniecki | 57,5 | 52,4 | 2269 | 1587 | 5389 | 4125 | 3720 | 4074 | 2520 | 2257 | | |
| 19 | sejneński | 39,6 | 43,1 | 3065 | 1571 | 4290 | 4083 | 5714 | 6523 | 2250 | 1782 | | |
| 20 | suwalski | – | – | 3522 | 2566 | 11740 | 11976 | 5603 | 5148 | 3206 | 2431 | | |
| | Miasto na prawach powiatu: <i>City with powiat status:</i> | | | | | | | | | | | | |
| 21 | Suwałki | 82,3 | 71,7 | 1259 | 1039 | 3298 | 2246 | 3230 | 2804 | 3354 | 3182 | | |

a Stan w dniu 31 XII. b Bez miejsc dziennych na oddziałach szpitalnych. c Przychodnie łącznie z praktykami lekarskimi. d Stan i administracji, z wyłączeniem ochrony zdrowia w zakładach karnych. g Bez wypożyczeń międzybibliotecznych. h, i Dotyczy: h – turyści w dziale „Kultura. Turystyka. Sport” na str. 222.

a As of 31 Dec. b Excluding day places in hospital wards. c Out-patient departments including medical practices. d As of 31 Jul. and Administration; excluding health care in prisons. g Excluding interlibrary lending. h i Concern: h – collective tourist accommodation page 222.

| publiczne (z filiami) (with branches) | | Widzowie w kinach stałych <i>Audience in fixed cinemas</i> | | Baza noclegowa turystyki <i>Tourist accommodation establishments</i> | | | | | | | No. |
|--|------|---|------|---|-------------------|--|---|-------------------|--|-------------------|-----|
| czytelnicy <i>borrowers</i> | | | | miejsca noclegowe <i>number of beds</i> | | | udzielone noclegi <i>nights spent (overnight stay)</i> | | korzystający z noclegów <i>tourists accommodated</i> | | |
| 1000 ludności <i>1000 population</i> | | | | ogółem ^d <i>total^d</i> | | stopień wykorzy- stania w % <i>occu- pancy rate in %</i> | w tys. <i>in thous.</i> | | | | |
| 2005 | 2016 | 2005 | 2016 | 2005 ^d | 2016 ⁱ | | 2005 ^h | 2016 ⁱ | 2005 ^h | 2016 ⁱ | |
| 155 | 120 | 254 | 953 | 11769 | 14034 | 29,2 | 806,1 | 1179,6 | 398,3 | 664,2 | 1 |
| 160 | 124 | 466 | 1672 | 2596 | 4269 | 30,6 | 238,7 | 468,5 | 165,5 | 326,6 | 2 |
| 142 | 98 | 41 | 14 | 881 | 1671 | 21,4 | 47,7 | 127,7 | 36,5 | 74,5 | 3 |
| 175 | 115 | 113 | 307 | 130 | 246 | 22,1 | 10,6 | 18,1 | 3,4 | 10,5 | 4 |
| 164 | 139 | 760 | 2807 | 1585 | 2352 | 37,9 | 180,4 | 322,7 | 125,6 | 241,5 | 5 |
| 143 | 110 | 77 | 150 | 2261 | 3448 | 24,5 | 185,5 | 265,9 | 90,9 | 156,1 | 6 |
| 121 | 99 | 17 | – | 228 | 294 | 30,0 | 11,8 | 34,2 | 6,4 | 21,9 | 7 |
| 186 | 147 | 59 | – | 762 | 1450 | 29,1 | 90,1 | 132,7 | 42,4 | 63,5 | 8 |
| 125 | 94 | 99 | – | 150 | 76 | # | 5,8 | 4,6 | 1,8 | 3,4 | 9 |
| 149 | 119 | – | – | 579 | 579 | 19,9 | 48,0 | 28,1 | 25,2 | 19,7 | 10 |
| 155 | 129 | 25 | 11 | 159 | 310 | 19,5 | 6,7 | 17,5 | 4,0 | 11,6 | 11 |
| 92 | 72 | 116 | 98 | 166 | 412 | 17,9 | 3,6 | 24,7 | 1,6 | 15,3 | 12 |
| 118 | 78 | – | 1123 | 36 | 25 | # | 3,2 | 0,2 | 0,7 | 0,2 | 13 |
| 192 | 143 | 253 | 73 | 181 | 302 | 21,7 | 16,3 | 23,9 | 8,8 | 20,6 | 14 |
| 163 | 125 | 125 | 789 | 6912 | 6317 | 31,5 | 381,9 | 445,2 | 141,9 | 181,6 | 15 |
| 182 | 136 | 86 | 792 | 3289 | 2458 | 42,2 | 222,5 | 204,5 | 71,1 | 59,8 | 16 |
| 125 | 92 | – | 240 | 763 | 753 | 29,8 | 42,1 | 45,1 | 9,4 | 16,0 | 17 |
| 135 | 117 | – | – | 419 | 614 | 22,9 | 8,4 | 25,7 | 3,1 | 12,5 | 18 |
| 157 | 107 | – | – | 530 | 695 | 19,7 | 20,5 | 31,6 | 8,8 | 10,0 | 19 |
| 164 | 115 | – | – | 1449 | 801 | 21,9 | 46,5 | 47,7 | 18,8 | 19,2 | 20 |
| 194 | 155 | 427 | 2277 | 462 | 996 | 31,4 | 41,9 | 90,6 | 30,7 | 64,1 | 21 |

w dniu 31 VII. e Bez łóżek i inkubatorów dla noworodków. f Łącznie z danymi resortu obrony narodowej, spraw wewnętrznych i innych obiektów zbiorowego zakwaterowania, i – obiektów posiadających 10 i więcej miejsc noclegowych; patrz uwaga do tablicy 4

e Excluding beds and incubators for newborns. f Including health data of the Ministry of National Defence the Ministry of the Interior and other establishments, i – establishments possessing 10 and more bed places; see note in the chapter "Culture. Tourism. Sport", table 4 on

II. WYBRANE DANE O PODREGIONACH (NTS 3) I POWIATACH (NTS 4) (dok.)
 SELECTED DATA BY SUBREGIONS (NTS 3) AND POWIATS (NTS 4) (cont.)

| Lp. | WYSZCZEGÓLNIENIE SPECIFICATION | Powierzchnia gruntów leśnych ^a w tys. ha <i>Forest land^a in thous. ha</i> | | | | Produkcja sprzedana przemysłu ^b (ceny bieżące) <i>Sold production of industry^b (current prices)</i> | | | |
|-----|--|--|--------------|--|--|--|----------------|--------------|--------------|
| | | ogółem <i>total</i> | | lasy publiczne <i>public forests</i> | lasy prywatne <i>private forests</i> | w mln zł <i>in mln zł</i> | | | |
| | | 2005 | 2016 | | 2005 | 2016 | 2005 | 2016 | |
| | | | | | | | | | |
| 1 | WOJEWÓDZTWO VOIVODSHIP | 614,2 | 631,5 | 428,1 | 203,4 | 11045,9 | 21123,7 | 9197 | 17787 |
| 2 | Podregion (Subregion) białostocki | 170,8 | 174,7 | 128,4 | 46,3 | 3723,0 | 5463,1 | 7378 | 10687 |
| | Powiaty: Powiaty: | | | | | | | | |
| 3 | białostocki | 118,6 | 119,7 | 90,2 | 29,5 | 767,3 | 1755,4 | 5503 | 12034 |
| 4 | sokólski | 50,4 | 53,1 | 36,5 | 16,6 | 343,3 | 529,8 | 4702 | 7679 |
| | Miasto na prawach powiatu: City with powiat status: | | | | | | | | |
| 5 | Białystok | 1,8 | 1,9 | 1,7 | 0,2 | 2612,4 | 3177,8 | 8942 | 10724 |
| 6 | Podregion (Subregion) łomżyński | 254,9 | 266,1 | 155,4 | 110,7 | 3057,4 | 9710,7 | 7316 | 24169 |
| | Powiaty: Powiaty: | | | | | | | | |
| 7 | białski | 27,2 | 28,5 | 11,6 | 16,9 | 331,2 | 1461,0 | 5469 | 25969 |
| 8 | hajnowski | 85,7 | 88,4 | 76,4 | 12,0 | 468,9 | 685,6 | 9635 | 15468 |
| 9 | kolneński | 20,0 | 21,1 | 9,6 | 11,5 | # | # | # | # |
| 10 | łomżyński | 30,2 | 31,3 | 13,0 | 18,2 | 363,1 | # | 7139 | # |
| 11 | siemiatycki | 48,3 | 51,0 | 27,2 | 23,8 | 257,7 | 551,0 | 5258 | 12026 |
| 12 | wysokomazowiecki | 23,7 | 23,9 | 5,1 | 18,8 | # | # | # | # |
| 13 | zambrowski | 19,8 | 21,9 | 12,4 | 9,5 | 117,2 | 716,8 | 2604 | 16199 |
| | Miasto na prawach powiatu: City with powiat status: | | | | | | | | |
| 14 | Łomża | 0,0 | 0,0 | 0,0 | 0,0 | 394,5 | 863,8 | 6181 | 13773 |
| 15 | Podregion (Subregion) suwalski | 188,5 | 190,8 | 144,4 | 46,4 | 4265,5 | 5949,9 | 15317 | 21667 |
| | Powiaty: Powiaty: | | | | | | | | |
| 16 | augustowski | 78,3 | 78,5 | 67,8 | 10,7 | 778,9 | 693,0 | 13196 | 11747 |
| 17 | grajewski | 22,0 | 22,3 | 13,4 | 8,9 | 2095,8 | # | 41632 | # |
| 18 | moniecki | 27,7 | 28,7 | 15,3 | 13,4 | 219,4 | 380,2 | 5075 | 9174 |
| 19 | sejneński | 36,5 | 36,8 | 31,3 | 5,5 | 13,6 | # | 632 | # |
| 20 | suwalski | 23,2 | 23,6 | 15,7 | 7,9 | 113,1 | 126,2 | 3212 | 3518 |
| | Miasto na prawach powiatu: City with powiat status: | | | | | | | | |
| 21 | Suwałki | 0,9 | 0,9 | 0,8 | 0,0 | 1044,7 | 1147,8 | 15098 | 16506 |

a Stan w dniu 31 XII. b Dane dotyczą podmiotów gospodarczych, w których liczba pracujących przekracza 9 osób. c W rejestrze a As of 31 Dec. b Data concern economic entities employing more than 9 persons. c In the REGON register; excluding persons

| Dochody powiatów <i>Revenue of powiat</i> | | Wydatki powiatów <i>Expenditure of powiat</i> | | Dochody miast na prawach powiatu <i>Revenue of cities with powiat status</i> | | Wydatki miast na prawach powiatu <i>Expenditure of cities with powiat status</i> | | Nakłady inwestycyjne w przedsiębiorstwach ^b według lokalizacji inwestycji (ceny bieżące) <i>Investment outlays in enterprises^b according to investment location (current prices)</i> | | Wartość brutto środków trwałych w przedsiębiorstwach ^{ab} (bieżące ceny ewidencyjne) <i>Gross value of fixed assets in enterprises^{ab} (current book-keeping prices)</i> | | Podmioty gospodarki narodowej ^{ac} na 10 tys. ludności <i>Entities of the national economy^{ac} per 10 thous. population</i> | | No. |
|---|------------|--|------------|---|-------------|---|-------------|---|-------------|---|--------------|--|------|-----|
| na 1 mieszkańca w zł <i>per capita in zł</i> | | | | | | | | | | | | | | |
| 2005 | 2016 | 2005 | 2016 | 2005 | 2016 | 2005 | 2016 | 2005 | 2016 | 2005 | 2016 | 2005 | 2016 | |
| 539 | 944 | 543 | 906 | 2389 | 5272 | 2476 | 5158 | 1374 | 2118 | 15904 | 29906 | 842 | 1 | |
| x | x | x | x | x | x | x | x | 1162 | 1863 | 20572 | 32956 | 1004 | 2 | |
| 471 | 909 | 482 | 851 | x | x | x | x | 728 | 1282 | 8152 | 17139 | 861 | 3 | |
| 551 | 980 | 529 | 961 | x | x | x | x | 579 | 946 | 7538 | 12851 | 571 | 4 | |
| x | x | x | x | 2261 | 5285 | 2309 | 5137 | 1515 | 2363 | 29778 | 45409 | 1175 | 5 | |
| x | x | x | x | x | x | x | x | 1672 | 2167 | 12024 | 28047 | 716 | 6 | |
| 676 | 971 | 695 | 940 | x | x | x | x | 1230 | 2569 | 13469 | 41674 | 682 | 7 | |
| 547 | 921 | 611 | 867 | x | x | x | x | 1592 | 1692 | 10608 | 24502 | 670 | 8 | |
| 425 | 734 | 429 | 684 | x | x | x | x | 212 | 713 | 3588 | 7920 | 624 | 9 | |
| 370 | 640 | 360 | 615 | x | x | x | x | 493 | 1672 | 3660 | 14291 | 587 | 10 | |
| 628 | 993 | 585 | 990 | x | x | x | x | 6653 | 2518 | 17553 | 40602 | 610 | 11 | |
| 604 | 1214 | 653 | 1115 | x | x | x | x | 1757 | 3370 | 12558 | 24878 | 708 | 12 | |
| 642 | 1021 | 586 | 971 | x | x | x | x | 374 | 2086 | 6756 | 22454 | 746 | 13 | |
| x | x | x | x | 2424 | 5153 | 2509 | 5125 | 1016 | 2142 | 22644 | 39853 | 1004 | 14 | |
| x | x | x | x | x | x | x | x | 1313 | 2522 | 13252 | 26936 | 726 | 15 | |
| 597 | 1058 | 601 | 1061 | x | x | x | x | 956 | 5327 | 16097 | 32515 | 723 | 16 | |
| 527 | 1039 | 510 | 1000 | x | x | x | x | 3617 | 2183 | 18105 | 29135 | 646 | 17 | |
| 493 | 920 | 518 | 890 | x | x | x | x | 702 | 349 | 4790 | 10831 | 580 | 18 | |
| 648 | 948 | 631 | 930 | x | x | x | x | 378 | 578 | 3972 | 7983 | 621 | 19 | |
| 453 | 779 | 480 | 785 | x | x | x | x | 330 | 2887 | 2834 | 9586 | 549 | 20 | |
| x | x | x | x | 2900 | 5322 | 3154 | 5276 | 1112 | 2057 | 20745 | 44751 | 991 | 21 | |

REGON: bez osób prowadzących gospodarstwa indywidualne w rolnictwie.
tending private farms in agriculture.

DZIAŁ I STAN I OCHRONA ŚRODOWISKA

Uwagi ogólne

1. Dane o **ściekach** dotyczą ścieków odprowadzonych do wód (do 2002 r. do wód powierzchniowych) lub do ziemi przez:

- 1) jednostki organizacyjne wnoszące opłaty za pobór z ujęć własnych rocznie 5 dam³ i więcej wody podziemnej albo 20 dam³ i więcej wody powierzchniowej lub odprowadzające rocznie 20 dam³ i więcej ścieków,
- 2) wszystkie jednostki nadzorujące pracę sieci wodociągowej (w tym również spółdzielnie mieszkaniowe, spółki wodne, zakłady usług wodnych, zakłady pracy itp.).

2. Jako **ścieki wymagające oczyszczenia** przyjęto ścieki odprowadzane siecią kanałów lub rowów otwartych bezpośrednio do wód, do ziemi lub do sieci kanalizacyjnej z jednostek produkcyjnych (łącznie z zanieczyszczonymi wodami chłodniczymi, jak również łącznie z zanieczyszczonymi wodami z odwadniania zakładów górniczych i obiektów budowlanych), z innych jednostek oraz z gospodarstw domowych.

Dane o **ściekach oczyszczanych** dotyczą ścieków oczyszczanych mechanicznie, chemicznie, biologicznie oraz z podwyższonym usuwaniem biogenów i odprowadzonych do wód lub do ziemi.

Przez **ścieki oczyszczane mechanicznie** rozumie się ścieki poddane procesowi usuwania jedynie zanieczyszczeń nierozpuszczalnych, tj. ciał stałych i tłuszczów ulegających osadzeniu lub flotacji, przy użyciu krat, sit, piaskowników, odtłuszczaczy współpracujących z osadnikami Imhoffa.

Chemiczne oczyszczanie ścieków polega na wytrącaniu niektórych związków rozpuszczalnych, względnie ich neutralizacji metodami chemicznymi, takimi jak koagulacja, sorpcja na węglu aktywnym itp.

Biologiczne oczyszczanie ścieków następuje w procesie mineralizacji przez drobnoustroje w środowisku wodnym w sposób naturalny (np. poprzez rolnicze wykorzystanie ścieków, zraszanie pól, stawy rybne) lub w urządzeniach sztucznych (złoża biologiczne, osad czynny) i polega na usuwaniu ze ścieków zanieczyszczeń organicznych oraz związków biogenych i refrakcyjnych.

Podwyższone usuwanie biogenów w ściekach następuje w oczyszczalniach ścieków o wysokoeffektywnych technologiach oczyszczania (głównie biologicznych, a także chemicznych) umożliwiających zwiększoną redukcję azotu i fosforu.

CHAPTER I ENVIRONMENTAL PROTECTION

General notes

1. Data regarding **wastewater** concern wastewater discharged into waters (until 2002 into surface water) or into the ground by:

- 1) organizational entities making payments for the annual withdrawal of 5 dam³ or more of underground water, or 20 dam³ or more of surface water from their own intakes, or discharging 20 dam³ or more of wastewater annually,
- 2) all entities responsible for the management of the water supply network (including housing cooperatives, water companies, waterworks and workplaces etc.).

2. **Wastewater requiring treatment** is understood as wastewater discharged by means of open channels or ditch systems directly into waters, into the ground or to sewage network from entities engaged in production (including polluted cooling water and polluted water from drainage of mines and constructions), other entities as well as households.

Data regarding **treated wastewater** concern wastewater treated mechanically, chemically, biologically and with increased biogene removal and discharged into waters and into the ground.

Mechanical treatment of wastewater is understood as the process of removing only non-soluble pollutants, i.e. solid bodies and fats subject to settlement or flotation, through the use of grates, filters, grit chambers, grease traps in conjunction with Imhoff tanks.

Chemical treatment of wastewater consists in precipitating certain soluble compounds or their neutralization through chemical methods, such as coagulation, sorption on active carbon etc.

Biological treatment of wastewater occurs through mineralization processes caused by microorganisms in the natural water environment (e.g. through agricultural use of wastewater, field irrigation, fish ponds) or in artificial facilities (biofilters, activated sludge) and consists of the removal of organic pollutants or biogenous and refractive compounds from wastewater.

Increased biogene removal from wastewater occurs in wastewater treatment plants with highly efficient treatment technologies (mostly biological and also chemical) allowing for an increased reduction in nitrogen and phosphorus content.

Dane o **ludności korzystającej z oczyszczalni ścieków** podano w oparciu o szacunek liczby ludności korzystającej z oczyszczalni oczyszczających ścieki z miast i wsi.

3. Informacje o źródłach i wielkości emisji zanieczyszczeń powietrza z zakładów szczególnie uciążliwych dla czystości powietrza oraz efektach eksploatacji urządzeń do redukcji tych zanieczyszczeń dotyczą jednostek organizacyjnych ustalonych przez Ministra Ochrony Środowiska i Zasobów Naturalnych na podstawie określonej wysokości opłat wniesionych w 1986 r. za roczną emisję substancji zanieczyszczających powietrze według stawek określonych w rozporządzeniu Rady Ministrów z dnia 13 I 1986 r. w sprawie opłat za gospodarcze korzystanie ze środowiska i wprowadzanie w nim zmian (Dz. U. Nr 7, poz. 40) z późniejszymi zmianami.

Dane o **emisji zanieczyszczeń pyłowych** dotyczą: pyłów ze spalania paliw, cementowo-wapienniczych i materiałów ogniotrwałych, krzemowych, nawozów sztucznych, węglowo-grafitowych, sadzy oraz innych rodzajów emitowanych zanieczyszczeń pyłowych.

Dane o **emisji zanieczyszczeń gazowych** dotyczą: dwutlenku siarki, tlenku węgla, dwutlenku węgla, tlenków azotu, węglowodorów oraz innych rodzajów emitowanych zanieczyszczeń gazowych.

Dane o emisji zanieczyszczeń pyłowych i gazowych obejmują emisję zorganizowaną (z urządzeń technologicznych i ogrzewczych) oraz niezorganizowaną (z hałd, składowisk, w toku przeladunku substancji sypkich lub lotnych, z hal produkcyjnych, itp.).

Wielkość emisji z poszczególnych źródeł i poszczególnych rodzajów zanieczyszczeń ustalona została albo na drodze pomiarów, albo na podstawie obliczeń z bilansu surowcowo-paliwowego w oparciu o wskaźniki emisji zanieczyszczeń dla charakterystycznych procesów technologicznych.

4. Dane dotyczące powierzchni o szczególnych walorach przyrodniczych prawnie chronionej nie uwzględniają informacji o obszarach sieci Natura 2000.

5. Park narodowy obejmuje obszar wyróżniający się szczególnymi wartościami przyrodniczymi, naukowymi, społecznymi, kulturowymi i edukacyjnymi, o powierzchni nie mniejszej niż 1000 ha, na którym ochronie podlega cała przyroda oraz walory krajobrazowe.

6. Rezerwat przyrody obejmuje obszary zachowane w stanie naturalnym lub mało zmienionym, ekosystemy, ostoje i siedliska przyrodnicze, a także siedliska roślin, siedliska zwierząt i siedliska grzybów oraz twory i składniki przyrody nieożywionej, wyróżniające się szczególnymi wartościami przyrodniczymi, naukowymi, kulturowymi lub walorami krajobrazowymi.

*Data on **population connected to wastewater treatment plants** are presented on the basis on estimates of the number of population served by wastewater treatment plants treating urban and rural waste.*

*3. Information regarding the sources and amounts of **air pollutant emission** from plants of significant nuisance to air quality and the effects of their utilization concerns organizational entities established by the Minister of Environment Protection and Natural Resources on the basis of the defined amount of fees borne in 1986 for the annual emission of substances polluting the air, according to rates defined in the decree of the Council of Ministers, dated 13 Jan 1986, regarding payments for economic use of the environment and modifications to it (Journal of Laws No. 7, item 40) with later amendments.*

*Data regarding **emission of particulate pollutants** concern: particulates from the combustion of fuels, particulates from cement and lime, fire-resistant materials, silicates, artificial fertilizers, carbon and graphite, soot as well as other types of emitted particulates pollutants.*

*Data regarding **emission of gaseous pollutants** concern: sulphur dioxide, carbon monoxide, carbon dioxide, nitrogen oxides, hydrocarbons as well as other types of emitted gaseous pollutants.*

Data regarding emission of particulate and gaseous pollutants include organized emission (from technological and heating facilities) and non-organized emission (from waste dumps and landfills, in the course of re-loading of volatile or loose substances, from production halls etc.).

***Emission volumes from various sources and of different pollutant types** were estimated through either measurements or on the basis of calculations of the raw material and fuel balance based on pollutant emission indicators for the characteristic technological processes.*

*4. Data regarding **area of special nature value under legal protection** do not include information concerning the areas of Nature 2000 Network.*

*5. **National park** includes protected areas distinguished for particular natural, scientific, social, cultural and educational values, not smaller than 1000 ha, where all nature elements and specific landscape features are protected.*

*6. **Nature reserve** includes areas in natural or slightly changed state, ecosystems, refuges and natural habitats. It also protects habitats of plants, animals, fungi as well as formations and elements of inanimate nature, having essential environmental, scientific, cultural values or landscape features.*

7. Park krajobrazowy obejmuje obszar chroniony ze względu na wartości przyrodnicze, historyczne i kulturowe oraz walory krajobrazowe w celu zachowania, popularyzacji tych wartości w warunkach zrównoważonego rozwoju.

8. Obszar chronionego krajobrazu obejmuje tereny chronione ze względu na wyróżniający się krajobraz o zróżnicowanych ekosystemach, wartościowe ze względu na możliwość zaspokajania potrzeb związanych z turystyką i wypoczynkiem lub pełnią funkcję korytarzy ekologicznych.

9. Pomnikami przyrody są pojedyncze twory przyrody żywej i nieożywionej lub ich skupiska o szczególnej wartości przyrodniczej, naukowej, kulturowej, historycznej lub krajobrazowej oraz odznaczające się indywidualnymi cechami, wyróżniającymi je wśród innych tworów, okazałych rozmiarów drzewa, krzewy gatunków rodzimych lub obcych, źródła, wodospady, wywierzyska, skałki, jary, głazy narzutowe oraz jaskinie.

10. Informacje o **odpadach** opracowano w oparciu o ustawę z dnia 14 XII 2012 r. o odpadach (jednolity tekst Dz. U. 2016 poz. 1987), która weszła w życie 23 I 2013 r. oraz katalog odpadów wprowadzony w życie 9 XII 2014 r. rozporządzeniem Ministra Środowiska (Dz. U. poz. 1923).

Dane dotyczące odpadów odzyskanych i unieszkodliwionych od 2014 r. obejmują odpady zagospodarowane przez wytwórcę we własnym zakresie. Dane za lata poprzednie dotyczą odpadów odzyskanych i unieszkodliwionych zarówno we własnym zakresie, jak i przekazanych innym odbiorcom w celu odzysku lub unieszkodliwienia.

Informacje o **ilości i rodzajach odpadów** dotyczą zakładów, które wytworzyły w ciągu roku powyżej 1 tys. t odpadów lub nagromadziły 1 mln t i więcej odpadów (z wyłączeniem odpadów komunalnych).

Odpady oznaczają każdą substancję lub przedmiot, których posiadacz pozbywa się, zamierza się pozbyć lub do których pozbycia się jest obowiązany.

Przez **odzysk odpadów** rozumie się jakikolwiek proces, którego głównym wynikiem jest to, aby odpady służyły użytecznemu zastosowaniu przez zastąpienie innych materiałów, które w przeciwnym przypadku zostałyby użyte do spełnienia danej funkcji, lub w wyniku którego odpady są przygotowywane do spełnienia takiej funkcji w danym zakładzie lub ogólnie w gospodarce.

Przez **unieszkodliwienie odpadów** rozumie się proces niebędący odzyskiem, nawet jeżeli wtórnym skutkiem takiego procesu jest odzysk substancji lub energii.

7. Landscape park is an area protected because of its natural, historical and cultural values as well as for landscape features. The aim of landscape park creation is preservation and dissemination of these values in conditions of sustainable development.

8. Protected landscape area includes areas protected because of distinguishing landscape characterized by various ecosystem types, valuable because of their functions satisfying the needs of tourism and recreation or functions of ecological corridors.

9. Monuments of nature are single objects of animate and inanimate nature or their clusters of special environmental, scientific, cultural, historical or landscape value and of distinctive individual features, trees of impressive size, native and alien shrubs, springs, waterfalls, karst springs, rocks, ravines, erratic blocks and caves.

10. Information regarding **waste** was compiled according to both the Act on Waste, dated 14 Dec 2012 (uniform text Journal of Laws 2016 item 1987), that came into force on 23 Jan 2013 and the catalogue of waste introduced on 9 Dec 2014 by the regulation of the Minister of Environment (Journal of Laws item 1923).

Since 2014 data on waste recovered and disposed included waste treated by waste producer on its own. Data on waste recovered and disposed for previous years included waste treated both by waste producer on its own and transferred to other recipient for recovery or disposal.

Information regarding the **quantity and type of waste** concerns plants which generated over 1 thous. t of waste in the course of the year or accumulated 1 mln t of waste and more (excluding municipal waste).

Waste means any substance or object, which the holder discards, intends or is required to discard.

Recovery of waste is understood as any process, the main result of which is waste serving a useful purpose by replacing other materials which would otherwise have been used to fulfil a particular function, or as a result of which waste being prepared to fulfil that function, in the plant or generally in the economy.

Disposal of waste is understood as a process which is not recovery even where the operation has as a secondary consequence the reclamation of substances or energy.

Magazynowanie odpadów to czasowe przechowywanie odpadów obejmujące:

- wstępne magazynowanie odpadów przez ich wytwórcę,
- tymczasowe magazynowanie odpadów przez prowadzącego zbieranie odpadów,
- magazynowanie odpadów przez prowadzącego przetwarzanie odpadów.

Przez **odpady składowane** należy rozumieć odpady usunięte na składowiska (wysypiska, hałdy, stawy osadowe) własne zakładów lub obce.

Dane o **odpadach dotychczas składowanych (nagromadzonych)** dotyczą ilości odpadów zdeponowanych na terenach własnych zakładów w wyniku składowania w roku sprawozdawczym i w latach poprzednich.

11. Dane o nakładach na środki trwale służące ochronie środowiska i gospodarce wodnej prezentuje się zgodnie z Polską Klasyfikacją Statystyczną Dotyczącą Działalności i Urzędzeń Związanych z Ochroną Środowiska, wprowadzoną rozporządzeniem Rady Ministrów z dnia 2 III 1999 r. (Dz. U. Nr 25, poz. 218). Klasyfikacja ta opracowana została na podstawie Międzynarodowej Standardowej Statystycznej Klasyfikacji EKG/ONZ Dotyczącej Działalności i Urzędzeń Związanych z Ochroną Środowiska oraz Europejskiego Systemu Zbierania Informacji Ekonomicznych Dotyczących Ochrony Środowiska (SERIEE) wdrożonego przez Unię Europejską.

12. Podziału nakładów na środki trwale według podregionów i powiatów dokonano na podstawie faktycznej lokalizacji inwestycji.

13. Fundusze ekologiczne są to fundusze tworzone z opłat za korzystanie ze środowiska i wprowadzanie w nim zmian, w tym za pobór i korzystanie z wód i wprowadzanie ścieków do wód lub do ziemi, opłat eksploatacyjnych i koncesyjnych wynikających z ustawy prawo geologiczne i górnicze, z kar za naruszenie wymagań w zakresie ochrony środowiska, wydobywanie kopalni bez wymaganej koncesji lub z rażącym naruszeniem jej warunków – zgodnie z prawem geologicznym i górniczym oraz z innych wpływów (m.in. za żeglugę i splaw oraz wydobywanie kruszywa i piasku z wód, zwrotów środków niewykorzystanych w ustalonym czasie, z prowadzonych operacji finansowych, oprocentowania pożyczek, rachunków bankowych, uzyskanych pożyczek). Środki funduszy przeznaczone są na finansowanie w całości lub części działalności związanej z ochroną środowiska i gospodarką wodną.

Waste storage is a temporary waste storage including:

- preliminary storage of waste by its producer,
- temporary storage of waste by the one collecting waste,
- storage of waste by the one processing waste.

Landfilled waste is understood as waste transferred to landfill areas (landfills, waste dumps, sludge tanks) of the plant generating it or to other areas.

Data regarding **waste landfilled up to now (accumulated)** concern the quantity of waste deposited on own plant areas as a result of depositing it during the reporting and previous years.

11. Data regarding outlays on fixed assets in environmental protection and water management are presented in accordance with the Polish Statistical Classification of Environmental Protection Activities and Facilities, introduced on the basis of the regulation of the Council of Ministers, dated 2 Mar 1999 (Journal of Laws No. 25, item 218). This classification was compiled on the basis of the ECE/UN Single European Standard Statistical Classification of Environmental Protection Activities and Facilities as well as the European System for the Collection of Economic Information on the Environment (SERIEE) implemented by the European Union.

12. The division of outlays on fixed assets by sub-regions and powiats is made on the basis of the actual investment location.

13. Ecological funds are funds created from payments for the use of the natural environment and for introducing changes to it, including for the abstraction and use of water and releasing wastewater into waters or into the ground, operational and licence fees resulting from the act on geology and mining law as well as from fines for infringement of requirements on environmental protection, extraction of useful minerals without required licences or with severe breach of the terms and conditions of a license – due to the geology and mining laws and other revenues (i.e. revenues from navigation and rafting as well as extraction of gravels and sands from waters, revenues from financial operations, credit interest, bank accounts, loans). The funds are aimed at financing all or part of the activities related to environmental protection or water management.

TABL. 1. **POBÓR WODY NA POTRZEBY GOSPODARKI NARODOWEJ I LUDNOŚCI W 2016 R.**
WATER WITHDRAWAL FOR NEEDS OF THE NATIONAL ECONOMY AND POPULATION IN 2016

| WYSZCZEGÓLNIENIE SPECIFICATION | Ogółem Grand total | Na cele <i>For purposes of</i> | | | | | | | Na 1 km ² Per 1 km ² |
|---|-----------------------|---|--|--|--|--|--|--|---|
| | | produkcyjne ^a <i>production^a</i> | | | nawodnień w rolnictwie i leśnictwie oraz napełniania i uzupełniania stawów rybnych <i>irrigation in agriculture and forestry as well as filling and completing fish ponds</i> | eksploatacji sieci wodociągowej ^b <i>exploitation of water supply network^b</i> | | | |
| | | razem <i>total</i> | wody <i>waters</i> | | | razem <i>total</i> | wody <i>waters</i> | | |
| | | | po- wierz- niowe <i>surface</i> | pod- ziemne <i>under- ground</i> | | | po- wierz- niowe <i>surface</i> | pod- ziemne <i>under- ground</i> | |
| w dam ³ in dam ³ | | | | | | | | | |
| WOJEWÓDZTWO VOIVODSHIP | 100662,7 | 12827,0 | 689,0 | 12138,0 | 26615,0 | 61220,7 | 8656,0 | 52564,7 | 5,0 |
| Podregion (Subregion) białostocki | 35621,3 | 2599,0 | – | 2599,0 | 7784,0 | 25238,3 | 8656,0 | 16582,3 | 6,9 |
| Powiaty: <i>Powiats:</i> | | | | | | | | | |
| białostocki | 30188,0 | 393,0 | – | 393,0 | 7676,0 | 22119,0 | 8656,0 | 13463,0 | 10,1 |
| sokólski | 3877,3 | 650,0 | – | 650,0 | 108,0 | 3119,3 | – | 3119,3 | 1,9 |
| Miasto na prawach powiatu: <i>City with powiat status:</i> | | | | | | | | | |
| Białystok | 1556,0 | 1556,0 | – | 1556,0 | – | – | – | – | 15,3 |
| Podregion (Subregion) łomżyński | 32676,7 | 7264,0 | 689,0 | 6575,0 | 4201,0 | 21211,7 | – | 21211,7 | 3,7 |
| Powiaty: <i>Powiats:</i> | | | | | | | | | |
| bielski | 4880,3 | 1547,0 | – | 1547,0 | 555,0 | 2778,3 | – | 2778,3 | 3,5 |
| hajnowski | 2405,3 | 287,0 | – | 287,0 | 56,0 | 2062,3 | – | 2062,3 | 1,5 |
| kolneński | 2383,5 | 491,0 | – | 491,0 | 326,0 | 1566,5 | – | 1566,5 | 2,5 |
| łomżyński | 4105,1 | 700,0 | – | 700,0 | 657,0 | 2748,1 | – | 2748,1 | 3,0 |
| siemiatycki | 3034,2 | 696,0 | – | 696,0 | 30,0 | 2308,2 | – | 2308,2 | 2,1 |
| wysokomazowiecki | 6332,1 | 1737,0 | – | 1737,0 | – | 4595,1 | – | 4595,1 | 4,9 |
| zambrowski | 5721,2 | 400,0 | – | 400,0 | 2577,0 | 2744,2 | – | 2744,2 | 7,8 |
| Miasto na prawach powiatu: <i>City with powiat status:</i> | | | | | | | | | |
| Łomża | 3815,0 | 1406,0 | 689,0 | 717,0 | – | 2409,0 | – | 2409,0 | 115,6 |
| Podregion (Subregion) suwalski | 32364,7 | 2964,0 | – | 2964,0 | 14630,0 | 14770,7 | – | 14770,7 | 5,2 |
| Powiaty: <i>Powiats:</i> | | | | | | | | | |
| augustowski | 3751,9 | 40,0 | – | 40,0 | 112,0 | 3599,9 | – | 3599,9 | 2,3 |
| grajewski | 5063,8 | 1010,0 | – | 1010,0 | 1685,0 | 2368,8 | – | 2368,8 | 5,2 |
| moniecki | 15641,2 | 403,0 | – | 403,0 | 12826,0 | 2412,2 | – | 2412,2 | 11,3 |
| sejneński | 1304,7 | 185,0 | – | 185,0 | 7,0 | 1112,7 | – | 1112,7 | 1,5 |
| suwalski | 2281,2 | 51,0 | – | 51,0 | – | 2230,2 | – | 2230,2 | 1,7 |
| Miasto na prawach powiatu: <i>City with powiat status:</i> | | | | | | | | | |
| Suwałki | 4321,9 | 1275,0 | – | 1275,0 | – | 3046,9 | – | 3046,9 | 65,5 |

a Poza rolnictwem (z wyłączeniem ferm przemysłowego chowu zwierząt), leśnictwem, łowiectwem i rybactwem – z ujęć własnych. b Pobór wody na ujęciach przed wtłoczeniem do sieci.

a Excluding agriculture (except industrial livestock farming), forestry, hunting and fishing – from their own sources. b Water withdrawal by intakes before entering the water supply network.

TABL. 2. **POWIERZCHNIA I POBÓR WODY DO NAWODNIEN W ROLNICTWIE I LEŚNICTWIE ORAZ NAPEŁNIANIA STAWÓW RYBNYCH W 2016 R.**
AREA AND WATER WITHDRAWAL FOR IRRIGATION IN AGRICULTURE AND FORESTRY AS WELL AS WATER FOR FILLING FISH PONDS IN 2016

| WYSZCZEGÓLNIENIE SPECIFICATION | Powierzchnia w ha Total area in ha | | Pobór wody w dam ³ Water withdrawal in dam ³ | | | |
|---|--|--|---|---------------------|---|---------------------|
| | nawadnianych użytków rolnych i gruntów leśnych ^a <i>irrigated agricultural and forest land^a</i> | napęlnianych stawów rybnych ^b <i>filled fish ponds^b</i> | do nawadniania użytków rolnych i gruntów leśnych ^c <i>for irrigation of agricultural and forest land^c</i> | | do napęlniania i uzupełniania stawów rybnych <i>for filling and completing fish ponds</i> | |
| | | | ogółem total | na 1 ha per 1 ha | ogółem total | na 1 ha per 1 ha |
| WOJEWÓDZTWO VOIVODSHIP | 13893 | 1576 | 26759 | 0,1 | 25089 | 15,9 |
| Podregion (Subregion) | | | | | | |
| białostocki | 4272 | 510 | 7784 | 0,1 | 7271 | 14,3 |
| Powiaty: Powiats: | | | | | | |
| białostocki | 3372 | 510 | 7676 | 0,1 | 7271 | 14,3 |
| sokólski | 900 | – | 108 | 0,1 | – | – |
| Podregion (Subregion) | | | | | | |
| łomżyński | 6849 | 212 | 4345 | 0,1 | 3519 | 16,6 |
| Powiaty: Powiats: | | | | | | |
| bielski | 2231 | 37 | 555 | 0,1 | 285 | 7,7 |
| hajnowski | 468 | – | 56 | 0,1 | – | – |
| kolneński | 2700 | – | 326 | 0,1 | – | – |
| łomżyński | 1200 | 51 | 801 | 0,1 | 657 | 12,9 |
| siemiatycki | 250 | – | 30 | 0,1 | – | – |
| zambrowski | – | 124 | 2577 | – | 2577 | 20,8 |
| Podregion (Subregion) | | | | | | |
| suwalski | 2772 | 854 | 14630 | 0,1 | 14299 | 16,7 |
| Powiaty: Powiats: | | | | | | |
| augustowski | 948 | – | 112 | 0,1 | – | – |
| grajewski | 935 | 90 | 1685 | 0,1 | 1572 | 17,5 |
| moniecki | 827 | 764 | 12826 | 0,1 | 12727 | 16,7 |
| sejneński | 62 | – | 7 | 0,1 | – | – |

a, b Obiekty o powierzchni co najmniej: a – 20 ha, b – 10 ha. c Łącznie z rolniczym wykorzystaniem ścieków.

a, b Facilities with an area of at least: a – 20 ha, b – 10 ha. c Including agricultural use of wastewater.

TABL. 3. ZUŻYCIE WODY NA POTRZEBY GOSPODARKI NARODOWEJ I LUDNOŚCI W 2016 R.
WATER CONSUMPTION FOR NEEDS OF THE NATIONAL ECONOMY AND POPULATION IN 2016

| WYSZCZEGÓLNIENIE SPECIFICATION | Ogółem Total | Przemysł Industry | Rolnictwo i leśnictwo ^a Agriculture and forestry ^a | Eksploracja sieci wodociągowej ^b Exploitation of water supply network ^b | Przemysł Industry | Rolnictwo i leśnictwo ^a Agriculture and forestry ^a | Eksploracja sieci wodociągowej ^b Exploitation of water supply network ^b |
|--|-----------------|----------------------|--|--|----------------------|--|--|
| | | | w dam ³ in dam ³ | | | w % ogółem in % of total | |
| WOJEWÓDZTWO VOIVODSHIP | 87630 | 13193 | 26615 | 47822 | 15,1 | 30,4 | 54,6 |
| Podregion (Subregion) białostocki | 30719 | 2755 | 7784 | 20180 | 9,0 | 25,3 | 65,7 |
| Powiaty: Powiats: | | | | | | | |
| białostocki | 12972 | 405 | 7676 | 4891 | 3,1 | 59,2 | 37,7 |
| sokólski | 3186 | 648 | 108 | 2430 | 20,3 | 3,4 | 76,3 |
| Miasto na prawach powiatu: City with powiat status: | | | | | | | |
| Białystok | 14561 | 1702 | – | 12859 | 11,7 | – | 88,3 |
| Podregion (Subregion) łomżyński | 28595 | 7623 | 4201 | 16771 | 26,7 | 14,7 | 58,7 |
| Powiaty: Powiats: | | | | | | | |
| bielski | 4199 | 1547 | 555 | 2097 | 36,8 | 13,2 | 49,9 |
| hajnowski | 1935 | 284 | 56 | 1595 | 14,7 | 2,9 | 82,4 |
| kolneński | 1975 | 491 | 326 | 1158 | 24,9 | 16,5 | 58,6 |
| łomżyński | 3574 | 893 | 657 | 2024 | 25,0 | 18,4 | 56,6 |
| siemiatycki | 2528 | 681 | 30 | 1817 | 26,9 | 1,2 | 71,9 |
| wysokomazowiecki | 5776 | 1911 | – | 3865 | 33,1 | – | 66,9 |
| zambrowski | 5046 | 409 | 2577 | 2060 | 8,1 | 51,1 | 40,8 |
| Miasto na prawach powiatu: City with powiat status: | | | | | | | |
| Łomża | 3564 | 1407 | – | 2157 | 39,5 | – | 60,5 |
| Podregion (Subregion) suwalski | 28316 | 2815 | 14630 | 10871 | 9,9 | 51,7 | 38,4 |
| Powiaty: Powiats: | | | | | | | |
| augustowski | 2733 | 84 | 112 | 2537 | 3,1 | 4,1 | 92,8 |
| grajewski | 4263 | 837 | 1685 | 1741 | 19,6 | 39,5 | 40,8 |
| moniecki | 14927 | 414 | 12826 | 1687 | 2,8 | 85,9 | 11,3 |
| sejneński | 1005 | 186 | 7 | 812 | 18,5 | 0,7 | 80,8 |
| suwalski | 1704 | 50 | – | 1654 | 2,9 | – | 97,1 |
| Miasto na prawach powiatu: City with powiat status: | | | | | | | |
| Suwałki | 3684 | 1244 | – | 2440 | 33,8 | – | 66,2 |

a Woda zużyta do nawadniania w rolnictwie i leśnictwie oraz napełniania i uzupełniania stawów rybnych. b Bez zużycia wody na cele przemysłowe z wodociągów stanowiących własność gmin, wojewódzkich zakładów usług wodnych i spółek wodnych.

a Water consumption for irrigation in agriculture and forestry as well as for filling and completing fish ponds. b Excluding consumption of water for industrial purposes by water supply networks owned by gminas, voivodship waterworks and water companies.

TABL. 4. ŚCIEKI PRZEMYSŁOWE I KOMUNALNE^a ORAZ LUDNOŚĆ KORZYSTAJĄCA Z OCZYSZCZALNI ŚCIEKÓW W 2016 R.INDUSTRIAL AND MUNICIPAL WASTEWATER^a AND POPULATION CONNECTED TO WASTEWATER TREATMENT PLANTS IN 2016

| WYSZCZEGÓLNIENIE SPECIFICATION | Ogółem <i>Grand total</i> | Oczyszczane <i>Treated</i> | | | | Ludność korzystająca z oczyszczalni ścieków w % ludności ogółem ^b <i>Population connected to wastewater treatment plants in % of total population^b</i> |
|---|------------------------------|----------------------------|-------------------------------------|-------------------------------------|---|--|
| | | razem <i>total</i> | mechanicznie <i>mechanically</i> | biologicznie <i>biologically</i> | z podwyż- szonym usuwaniam biogenów <i>with increased biogene removal</i> | |
| | | | | | | |
| WOJEWÓDZTWO VOIVODSHIP | 40459,0 | 40453,0 | 1,5 | 18,3 | 80,1 | 67,6 |
| Podregion (Subregion) białostocki | 18100,0 | 18100,0 | 1,3 | 13,7 | 85,0 | 82,0 |
| Powiaty: <i>Powiats:</i> | | | | | | |
| białostocki | 3575,0 | 3575,0 | – | 37,7 | 62,3 | 62,7 |
| sokólski | 1457,0 | 1457,0 | – | 77,2 | 22,8 | 49,4 |
| Miasto na prawach powiatu: <i>City with powiat status:</i> | | | | | | |
| Białystok | 13068,0 | 13068,0 | 1,8 | – | 98,2 | 99,0 |
| Podregion (Subregion) łomżyński | 14245,0 | 14239,0 | 2,7 | 26,2 | 71,0 | 54,3 |
| Powiaty: <i>Powiats:</i> | | | | | | |
| bielski | 1617,0 | 1617,0 | 18,6 | 24,1 | 57,4 | 59,0 |
| hajnowski | 1836,0 | 1836,0 | – | 13,7 | 86,3 | 73,6 |
| kolneński | 756,0 | 756,0 | – | 62,2 | 37,8 | 35,5 |
| łomżyński | 1089,0 | 1089,0 | – | 10,7 | 89,3 | 21,0 |
| siemiatycki | 1178,0 | 1178,0 | 5,2 | 7,8 | 87,0 | 41,9 |
| wysokomazowiecki | 3374,0 | 3374,0 | – | 20,3 | 79,7 | 34,1 |
| zambrowski | 1309,0 | 1303,0 | – | 68,6 | 31,4 | 60,4 |
| Miasto na prawach powiatu: <i>City with powiat status:</i> | | | | | | |
| Łomża | 3086,0 | 3086,0 | 0,9 | 27,1 | 72,0 | 98,9 |
| Podregion (Subregion) suwalski | 8114,0 | 8114,0 | – | 14,9 | 85,1 | 60,1 |
| Powiaty: <i>Powiats:</i> | | | | | | |
| augustowski | 1153,0 | 1153,0 | – | 2,9 | 97,1 | 59,9 |
| grajewski | 1796,0 | 1796,0 | – | 17,8 | 82,2 | 57,6 |
| moniecki | 954,0 | 954,0 | – | 51,9 | 48,1 | 47,1 |
| sejneński | 394,0 | 394,0 | – | 52,5 | 47,5 | 30,0 |
| suwalski | 331,0 | 331,0 | – | 45,6 | 54,4 | 26,0 |
| Miasto na prawach powiatu: <i>City with powiat status:</i> | | | | | | |
| Suwałki | 3486,0 | 3486,0 | – | – | 100,0 | 96,2 |

a Wymagające oczyszczenia odprowadzone do wód lub do ziemi. b Ludność korzystająca z oczyszczalni ścieków – dane szacunkowe, ludność ogółem – na podstawie bilansu.

a Requiring treatment discharged into waters or into the ground. b Population connected to wastewater treatment plants – estimated data, total population – based on balance.

TABL. 5. **OCZYSZCZALNIE ŚCIEKÓW W 2016 R.**
Stan w dniu 31 XII
WASTEWATER TREATMENT PLANTS IN 2016
As of 31 Dec

| Lp. | WYSZCZEGÓLNIENIE SPECIFICATION | Przemysłowe Industrial | | | | | |
|------------------|--|------------------------|--|---------------------------|--|--|--------------|
| | | ogółem total | | w tym of which | | | |
| | | | | biologiczne biological | | z podwyższonym usuwaniami biogenów with increased biogene removal | |
| liczba number | przepustowość w m ³ /d capacity in m ³ /24 h | liczba number | przepustowość w m ³ /d capacity in m ³ /24 h | liczba number | przepustowość w m ³ /d capacity in m ³ /24 h | | |
| 1 | WOJEWÓDZTWO VOIVODSHIP | 26 | 65048 | 18 | 29476 | 5 | 17150 |
| 2 | Podregion (Subregion) białostocki | 3 | 17808 | 2 | 804 | – | – |
| | Powiaty: Powiats: | | | | | | |
| 3 | białostocki | 1 | 4 | 1 | 4 | – | – |
| 4 | sokólski | 1 | 800 | 1 | 800 | – | – |
| | Miasto na prawach powiatu: City with powiat status: | | | | | | |
| 5 | Białystok | 1 | 17004 | – | – | – | – |
| 6 | Podregion (Subregion) łomżyński | 17 | 40175 | 12 | 24457 | 3 | 14300 |
| | Powiaty: Powiats: | | | | | | |
| 7 | bielski | 3 | 2150 | 2 | 1250 | – | – |
| 8 | hajnowski | – | – | – | – | – | – |
| 9 | kolneński | 1 | 1200 | 1 | 1200 | – | – |
| 10 | łomżyński | 3 | 3380 | 2 | 380 | 1 | 3000 |
| 11 | siemiatycki | 2 | 558 | 1 | 40 | – | – |
| 12 | wysokomazowiecki | 4 | 11182 | 3 | 1582 | 1 | 9600 |
| 13 | zambrowski | 2 | 1705 | 1 | 5 | 1 | 1700 |
| | Miasto na prawach powiatu: City with powiat status: | | | | | | |
| 14 | Łomża | 2 | 20000 | 2 | 20000 | – | – |
| 15 | Podregion (Subregion) suwalski | 6 | 7065 | 4 | 4215 | 2 | 2850 |
| | Powiaty: Powiats: | | | | | | |
| 16 | augustowski | – | – | – | – | – | – |
| 17 | grajewski | 2 | 5000 | 1 | 2300 | 1 | 2700 |
| 18 | moniecki | 2 | 950 | 1 | 800 | 1 | 150 |
| 19 | sejneński | 1 | 675 | 1 | 675 | – | – |
| 20 | suwalski | 1 | 440 | 1 | 440 | – | – |
| | Miasto na prawach powiatu: City with powiat status: | | | | | | |
| 21 | Suwałki | – | – | – | – | – | – |

a Pracujące na sieci kanalizacyjnej.
a Working on sewage system.

| Komunalne ^a Municipal ^a | | | | | | No. |
|---|--|----------------------------------|--|---|--|-----|
| ogółem <i>total</i> | | biologiczne <i>biological</i> | | z podwyższonym usuwaniam biogenów <i>with increased biogene removal</i> | | |
| liczba <i>number</i> | przepustowość w m ³ /d <i>capacity in m³/24 h</i> | liczba <i>number</i> | przepustowość w m ³ /d <i>capacity in m³/24 h</i> | liczba <i>number</i> | przepustowość w m ³ /d <i>capacity in m³/24 h</i> | |
| 122 | 238371 | 92 | 41227 | 30 | 197144 | 1 |
| 31 | 127711 | 27 | 23021 | 4 | 104690 | 2 |
| 18 | 17064 | 16 | 14374 | 2 | 2690 | 3 |
| 12 | 10647 | 11 | 8647 | 1 | 2000 | 4 |
| 1 | 100000 | – | – | 1 | 100000 | 5 |
| 55 | 56929 | 42 | 13185 | 13 | 43744 | 6 |
| 9 | 7052 | 6 | 997 | 3 | 6055 | 7 |
| 15 | 8951 | 13 | 1871 | 2 | 7080 | 8 |
| 5 | 2650 | 4 | 1000 | 1 | 1650 | 9 |
| 5 | 1256 | 4 | 1056 | 1 | 200 | 10 |
| 7 | 7727 | 4 | 662 | 3 | 7065 | 11 |
| 8 | 3684 | 6 | 1990 | 2 | 1694 | 12 |
| 5 | 5609 | 5 | 5609 | – | – | 13 |
| 1 | 20000 | – | – | 1 | 20000 | 14 |
| 36 | 53731 | 23 | 5021 | 13 | 48710 | 15 |
| 6 | 11186 | 2 | 300 | 4 | 10886 | 16 |
| 9 | 7560 | 8 | 1560 | 1 | 6000 | 17 |
| 9 | 4664 | 7 | 1885 | 2 | 2779 | 18 |
| 2 | 2950 | 1 | 300 | 1 | 2650 | 19 |
| 9 | 1771 | 5 | 976 | 4 | 795 | 20 |
| 1 | 25600 | – | – | 1 | 25600 | 21 |

TABL. 6. **EMISJA I REDUKCJA ZANIECZYSZCZEŃ POWIETRZA^a W 2016 R.**
EMISSION AND REDUCTION OF AIR POLLUTANTS^a IN 2016

| WYSZCZEGÓLNIENIE SPECIFICATION | Emisja zanieczyszczeń w t <i>Emission of pollutants in t</i> | | | | Zanieczyszczenia zatrzymane w urządzeniach do redukcji zanieczyszczeń w % zanieczyszczeń wytworzonych <i>Pollutants retained in pollutant reduction systems in % of pollutants produced</i> | |
|---|---|---|--|---|--|--|
| | pyłowych <i>particulates</i> | | gazowych (bez dwutlenku węgla) <i>gases (excluding carbon dioxide)</i> | | pyłowe <i>particulates</i> | gazowe (bez dwutlenku węgla) <i>gases (excluding carbon dioxide)</i> |
| | ogółem <i>total</i> | w tym ze spalania paliw <i>of which from the combustion of fuels</i> | ogółem <i>total</i> | w tym dwutlenek siarki <i>of which sulphur dioxide</i> | | |
| WOJEWÓDZTWO VOIVODSHIP | 815 | 549 | 9078 | 2905 | 99,1 | 8,3 |
| Podregion (Subregion) białostocki | 182 | 175 | 3439 | 1255 | 99,5 | 13,8 |
| Powiaty: <i>Powiats:</i> | | | | | | |
| białostocki | 35 | 33 | 1214 | 56 | 72,0 | – |
| sokólski | 17 | 14 | 147 | 19 | 56,4 | 1,3 |
| Miasto na prawach powiatu: <i>City with powiat status:</i> | | | | | | |
| Białystok | 130 | 128 | 2078 | 1180 | 99,6 | 20,9 |
| Podregion (Subregion) łomżyński | 292 | 246 | 2754 | 840 | 90,5 | – |
| Powiaty: <i>Powiats:</i> | | | | | | |
| bielski | 45 | 36 | 232 | 56 | 82,3 | – |
| hajnowski | 74 | 70 | 335 | 81 | 58,9 | – |
| kolneński | 10 | 10 | 134 | 46 | 65,5 | – |
| łomżyński | 9 | 9 | 48 | 23 | 89,9 | – |
| siemiatycki | 18 | 18 | 144 | 12 | 37,9 | – |
| wysokomazowiecki | 14 | 14 | 288 | 140 | 87,7 | – |
| zambrowski | 17 | 16 | 973 | 81 | 96,8 | – |
| Miasto na prawach powiatu: <i>City with powiat status:</i> | | | | | | |
| Łomża | 105 | 73 | 600 | 401 | 94,3 | – |
| Podregion (Subregion) suwalski | 341 | 128 | 2885 | 810 | 99,3 | 8,7 |
| Powiaty: <i>Powiats:</i> | | | | | | |
| augustowski | 23 | 8 | 232 | 86 | 98,3 | 2,5 |
| grajewski | 214 | 22 | 1518 | 269 | 99,5 | 15,0 |
| moniecki | 15 | 14 | 277 | 33 | 82,6 | – |
| sejneński | 42 | 42 | 123 | 14 | – | – |
| Miasto na prawach powiatu: <i>City with powiat status:</i> | | | | | | |
| Suwałki | 47 | 42 | 735 | 408 | 99,1 | – |

a Z zakładów szczególnie uciążliwych dla czystości powietrza emitujących pyły, gazy lub równocześnie pyły i gazy.
a From plants of significant nuisance to air quality emitting particulates, gases or particulates and gases.

TABL. 7. **OCHRONA PRZYRODY I KRAJOBRAZU W 2016 R.**
Stan w dniu 31 XII
NATURE AND LANDSCAPE PROTECTION IN 2016
As of 31 Dec

| WYSZCZEGÓLNIENIE SPECIFICATION | Powierzchnia o szczególnych walorach przyrodniczych prawnie chroniona ^a Area of special nature value under legal protection ^a | | | | | | Pomniki przyrody Monuments of nature |
|--|--|---|--|-------------------------------------|---|---|---|
| | ogółem total | | w tym of which | | | | |
| | w ha in ha | w % powierzchni ogólnej in % of total area | parki narodowe ^b national parks ^b | rezerwy przyrody nature reserves | parki krajobrazowe ^c landscape parks ^c | obszary chronionego krajobrazu ^c protected landscape areas ^c | |
| | | | | | | | |
| WOJEWÓDZTWO VOIVODSHIP | 638841,5 | 31,6 | 92180,1 | 23674,6 | 81851,7 | 438810,1 | 1998 |
| Podregion (Subregion) | | | | | | | |
| białostocki | 152496,3 | 29,7 | 11444,0 | 5217,7 | 66432,5 | 69196,6 | 224 |
| Powiaty: Powiats: | | | | | | | |
| białostocki | 101337,4 | 34,0 | 6298,0 | 3445,9 | 50020,1 | 41467,1 | 144 |
| sokólski | 51055,0 | 24,9 | 5146,0 | 1667,9 | 16412,4 | 27729,5 | 63 |
| Miasto na prawach powiatu: City with powiat status: | | | | | | | |
| Białystok | 103,9 | 1,0 | – | 103,9 | – | – | 17 |
| Podregion (Subregion) | | | | | | | |
| łomżyński | 189100,2 | 21,4 | 11920,3 | 13625,9 | 7092,3 | 155468,9 | 1491 |
| Powiaty: Powiats: | | | | | | | |
| bielski | 4209,0 | 3,0 | – | – | – | 4200,0 | 44 |
| hajnowski | 93213,7 | 57,4 | 10517,3 | 12305,7 | – | 69685,5 | 1234 |
| kolneński | 21079,4 | 22,4 | – | 197,8 | – | 20815,3 | 38 |
| łomżyński | 35154,8 | 26,0 | 351,0 | 596,1 | 7068,8 | 27054,8 | 54 |
| siemiatycki | 31290,7 | 21,4 | – | 249,7 | – | 30922,0 | 41 |
| wysokomazowiecki | 3172,8 | 2,5 | 1052,0 | – | – | 2115,8 | 64 |
| zambrowski | 280,8 | 0,4 | – | 276,6 | – | – | 4 |
| Miasto na prawach powiatu: City with powiat status: | | | | | | | |
| Łomża | 699,1 | 21,4 | – | – | 23,6 | 675,5 | 12 |
| Podregion (Subregion) | | | | | | | |
| suwalski | 297245,0 | 47,7 | 68815,8 | 4831,0 | 8326,9 | 214144,6 | 283 |
| Powiaty: Powiats: | | | | | | | |
| augustowski | 106365,5 | 64,1 | 9510,1 | 3570,0 | – | 93164,9 | 59 |
| grajewski | 17768,5 | 18,4 | 6615,0 | 195,9 | – | 10895,6 | 16 |
| moniecki | 43662,1 | 31,6 | 39515,0 | 129,3 | 2516,2 | 1501,6 | 15 |
| sejneński | 50504,4 | 59,1 | 5194,3 | 557,1 | – | 44642,8 | 74 |
| suwalski | 77784,9 | 59,5 | 7981,4 | 374,5 | 5810,7 | 62784,4 | 96 |
| Miasto na prawach powiatu: City with powiat status: | | | | | | | |
| Suwałki | 1159,6 | 17,7 | – | 4,1 | – | 1155,3 | 23 |

a Patrz uwagi ogólne, ust. 4 na str. 51. b Powierzchnia parków narodowych w granicach województwa. c Bez powierzchni rezerwatów przyrody, stanowisk dokumentacyjnych, zespołów przyrodniczo-krajobrazowych i użytków ekologicznych położonych na terenie parków krajobrazowych i obszarów chronionego krajobrazu.

a See general notes, item 4 on page 51. b. Area of National Parks within the boundaries of the voivodship. c Excluding nature reserves, documentation sites, landscape-nature complexes and ecological arable lands located within landscape parks and protected landscape areas.

TABL. 8. **ODPADY^a WYTWORZONE I DOTYCHCZAS SKŁADOWANE (NAGROMADZONE) ORAZ TERENY ICH SKŁADOWANIA W 2016 R.**WASTE^a GENERATED AND LANDFILLED UP TO NOW (ACCUMULATED) AS WELL AS ITS LANDFILL AREA IN 2016

| WYSZCZEGÓLNIENIE SPECIFICATION | Odpady w tys. t Waste in thous. t | | | | | | Tereny składowania odpadów, niezrekulty- wowane (stan w końcu roku) w ha Waste landfill areas, non- reclaimed (as of the end of the year) in ha |
|--|--|---|--|---|---|---|---|
| | wytworzone w ciągu roku generated during the year | | | | | dotychczas składowane (nagroma- dzone ^b ; stan w końcu roku) w tys. t landfilled up to now (accumulated ^b ; as of the end of the year) in thous. t | |
| | ogółem total | poddane odzyskowi ^c recovered ^c | unieszkodli- wione ^c treated ^c | przekaza- ne innym odbiorcom transferred to other recipients | magazy- nowane czasowo temporary stored | | |
| WOJEWÓDZTWO VOIVODSHIP | 662,0 | 267,1 | 6,1 | 350,3 | 38,5 | 2337,0 | 28,8 |
| Podregion (Subregion) białostocki | 260,3 | 126,9 | - | 103,5 | 29,9 | 2337,0 | 28,8 |
| Powiaty: Powiats: | | | | | | | |
| białostocki | 13,2 | - | - | 13,2 | - | - | - |
| sokólski | 135,7 | 115,6 | - | 20,0 | 0,1 | - | - |
| Miasto na prawach powiatu: City with powiat status: | | | | | | | |
| Białystok | 111,4 | 11,3 | - | 70,3 | 29,8 | 2337,0 | 28,8 |
| Podregion (Subregion) łomżyński | 182,9 | 8,8 | 6,0 | 162,3 | 5,8 | - | - |
| Powiaty: Powiats: | | | | | | | |
| bielski | 47,2 | - | - | 43,9 | 3,3 | - | - |
| hajnowski | 23,8 | 2,3 | - | 20,8 | 0,7 | - | - |
| kolneński | 11,0 | 2,0 | - | 9,0 | - | - | - |
| łomżyński | 54,5 | - | - | 54,5 | - | - | - |
| siemiatycki | 11,7 | - | - | 10,7 | 1,0 | - | - |
| wysokomazowiecki | 10,8 | 1,1 | 0,1 | 9,3 | 0,3 | - | - |
| zambrowski | 5,0 | 3,4 | 0,2 | 1,4 | - | - | - |
| Miasto na prawach powiatu: City with powiat status: | | | | | | | |
| Łomża | 18,9 | - | 5,7 | 12,7 | 0,5 | - | - |
| Podregion (Subregion) suwalski | 218,8 | 131,4 | 0,1 | 84,5 | 2,8 | - | - |
| Powiaty: Powiats: | | | | | | | |
| augustowski | 10,2 | - | - | 9,7 | 0,5 | - | - |
| grajewski | 29,7 | 1,3 | - | 28,4 | - | - | - |
| moniecki | 126,1 | 125,2 | 0,1 | 0,8 | - | - | - |
| sejneński | 1,6 | - | - | 1,6 | - | - | - |
| suwalski | 2,4 | - | - | 2,4 | - | - | - |
| Miasto na prawach powiatu: City with powiat status: | | | | | | | |
| Suwałki | 48,8 | 4,9 | - | 41,6 | 2,3 | - | - |

a Z wyłączeniem odpadów komunalnych. b Na składowiskach (hałdach, stawach osadowych) własnych. c We własnym zakresie przez wytwórcę; patrz uwagi ogólne, ust. 10 na str. 52.

a Excluding municipal waste. b On own landfills (heaps, settling ponds). c By waste producer on its own, see general notes, item 10 on page 52.

TABL. 9. NAKŁADY NA ŚRODKI TRWAŁE SŁUŻĄCE OCHRONIE ŚRODOWISKA I GOSPODARCE WODNEJ WEDŁUG WYBRANYCH KIERUNKÓW INWESTOWANIA W 2016 R. (ceny bieżące)
 OUTLAYS ON FIXED ASSETS IN ENVIRONMENTAL PROTECTION AND WATER MANAGEMENT BY SELECTED DIRECTIONS OF INVESTING IN 2016 (current prices)

| WYSZCZEGÓLNIENIE SPECIFICATION | Ochrona środowiska Environmental protection | | | | Gospodarka wodna Water management | |
|--|--|--|--|--|--------------------------------------|--|
| | ogółem total | w tym na of which on | | | ogółem total | w tym na ujęcia i doprowa- dzenia wody of which on water intakes and systems |
| | | ochronę powietrza atmosfery- cznego i klimatu protection of air and climate | gospodarkę ściekową i ochronę wód wastewater management and protection of waters | gospodarkę odpadami, ochronę i przywrócenie wartości użyt- kowej gleb oraz ochronę wód podziem- nych i powierz- chniowych waste management, protection and recovery of soils as well as protection of underground and surface waters | | |
| w tys. zł in thous. zł | | | | | | |
| WOJEWÓDZTWO VOIVODSHIP | 112598,1 | 5925,8 | 51269,2 | 34563,1 | 24459,8 | 21300,2 |
| Podregion (Subregion) białostocki | 63434,6 | 411,1 | 25164,9 | 30437,8 | 17984,0 | 16679,7 |
| Powiaty: Powiats: | | | | | | |
| białostocki | 22908,8 | – | 3801,8 | 18024,9 | 2231,2 | 2195,0 |
| sokólski | 3102,7 | – | 830,8 | 2271,9 | 625,0 | 625,0 |
| Miasto na prawach powiatu: City with powiat status: | | | | | | |
| Białystok | 37423,1 | 411,1 | 20532,3 | 10141,0 | 15127,8 | 13859,7 |
| Podregion (Subregion) łomżyński | 32491,9 | 3667,3 | 17168,8 | 432,8 | 3634,3 | 2980,1 |
| Powiaty: Powiats: | | | | | | |
| bielski | 3532,4 | 646,8 | 1841,6 | – | 232,9 | 196,5 |
| hajnowski | 691,1 | 102,0 | 470,7 | 118,4 | 128,2 | 128,2 |
| kolneński | 529,7 | 205,0 | 132,8 | 191,9 | 177,4 | 104,4 |
| łomżyński | 1672,3 | 50,3 | 1500,8 | 93,2 | 773,8 | 314,8 |
| siemiatycki | 1352,2 | – | 1352,2 | – | 58,0 | 58,0 |
| wysokomazowiecki | 3416,7 | – | 3369,4 | 1,3 | 963,8 | 878,0 |
| zambrowski | 672,2 | – | 121,4 | 9,4 | 74,2 | 74,2 |
| Miasto na prawach powiatu: City with powiat status: | | | | | | |
| Łomża | 20625,3 | 2663,2 | 8379,9 | 18,6 | 1226,0 | 1226,0 |
| Podregion (Subregion) suwalski | 16671,6 | 1847,4 | 8935,5 | 3692,5 | 2841,5 | 1640,4 |
| Powiaty: Powiats: | | | | | | |
| augustowski | 3600,4 | 900,0 | 1560,0 | – | 112,8 | 99,8 |
| grajewski | 5429,0 | 542,4 | 3909,6 | 111,0 | 1599,3 | 529,4 |
| moniecki | 394,9 | 22,0 | 152,1 | 165,0 | 26,5 | 5,7 |
| sejneński | 4,0 | – | 4,0 | – | 33,0 | 33,0 |
| suwalski | 448,0 | – | 290,0 | 24,0 | 421,4 | 324,0 |
| Miasto na prawach powiatu: City with powiat status: | | | | | | |
| Suwalki | 6795,3 | 383,0 | 3019,8 | 3392,5 | 648,5 | 648,5 |

TABL. 10. **NAKLĄDY NA ŚRODKI TRWAŁE SŁUŻĄCE OCHRONIE ŚRODOWISKA I GOSPODARCE WODNEJ WEDŁUG ŹRÓDEŁ FINANSOWANIA W 2016 R. (ceny bieżące)**
OUTLAYS ON FIXED ASSETS IN ENVIRONMENTAL PROTECTION AND WATER MANAGEMENT BY FINANCING SOURCE IN 2016 (current prices)

A. OCHRONA ŚRODOWISKA
 ENVIRONMENTAL PROTECTION

| WYSZCZEGÓLNIENIE SPECIFICATION | Ogółem Total | Środki Funds | | | | | Fundusze ekologiczne (pożyczki, kredyty i dotacje) Ecological funds (loans, credits and allocations) | Kredyty i pożyczki krajowe, w tym bankowe Domestic credits and loans, including bank ones | Inne środki, w tym nakłady niesfinansowane Other funds, including non-financed outlays |
|--|-----------------|---|------------------------|-------------------------------------|---|--|---|--|---|
| | | własne ^a own ^a | z budżetu from budget | | | z zagranicy ^b foreign ^b | | | |
| | | | centralnego central | wojewódz- twa voivod- ship | gminy (współ- udział) gmina (coope- ration) | | | | |
| w tys. zł in thous. zł | | | | | | | | | |
| WOJEWÓDZTWO VOIVODSHIP | 112598,1 | 87052,2 | 3343,2 | 686,1 | 1095,9 | 1122,8 | 6279,2 | 12384,0 | 634,7 |
| Podregion (Subregion) białostocki | 63434,6 | 46869,5 | 350,3 | 50,0 | 517,9 | - | 4672,0 | 10899,0 | 75,9 |
| Powiaty: Powiats: | | | | | | | | | |
| białostocki | 22908,8 | 6343,7 | 350,3 | 50,0 | 517,9 | - | 4672,0 | 10899,0 | 75,9 |
| sokólski | 3102,7 | 3102,7 | - | - | - | - | - | - | - |
| Miasto na prawach powiatu: City with powiat status: | | | | | | | | | |
| Białystok | 37423,1 | 37423,1 | - | - | - | - | - | - | - |
| Podregion (Subregion) łomżyński | 32491,9 | 27033,1 | 887,6 | 636,1 | - | 368,0 | 1607,2 | 1485,0 | 474,9 |
| Powiaty: Powiats: | | | | | | | | | |
| bielski | 3532,4 | 2909,7 | 622,7 | - | - | - | - | - | - |
| hajnowski | 691,1 | 634,0 | - | 57,1 | - | - | - | - | - |
| kolneński | 529,7 | 529,7 | - | - | - | - | - | - | - |
| łomżyński | 1672,3 | 1580,9 | - | - | - | - | 91,4 | - | - |
| siemiatycki | 1352,2 | 653,3 | 264,9 | - | - | - | 434,0 | - | - |
| wysokomazowiecki | 3416,7 | 3410,4 | - | - | - | - | - | - | 6,3 |
| zambrowski | 672,2 | 230,6 | - | - | - | 368,0 | - | - | 73,6 |
| Miasto na prawach powiatu: City with powiat status: | | | | | | | | | |
| Łomża | 20625,3 | 17084,5 | - | 579,0 | - | - | 1081,8 | 1485,0 | 395,0 |
| Podregion (Subregion) suwalski | 16671,6 | 13149,6 | 2105,3 | - | 578,0 | 754,8 | - | - | 83,9 |
| Powiaty: Powiats: | | | | | | | | | |
| augustowski | 3600,4 | 3464,1 | 136,3 | - | - | - | - | - | - |
| grajewski | 5429,0 | 3065,2 | 951,0 | - | 578,0 | 754,8 | - | - | 80,0 |
| moniecki | 394,9 | 391,0 | - | - | - | - | - | - | 3,9 |
| sejneński | 4,0 | 4,0 | - | - | - | - | - | - | - |
| suwalski | 448,0 | 448,0 | - | - | - | - | - | - | - |
| Miasto na prawach powiatu: City with powiat status: | | | | | | | | | |
| Suwałki | 6795,3 | 5777,3 | 1018,0 | - | - | - | - | - | - |

a Łącznie ze środkami z budżetu gmin będących inwestorami. b Środki bezzwrotne i zwrotne uzyskane w ramach międzynarodowych programów, funduszy pomocowych (w tym Funduszu Spójności), funduszy strukturalnych, pomocy bilateralnej, ekokonwersji.

a Including funds from budget of gminas which are investors. b Non-returnable and returnable funds received from international programmes, assistance funds (including the Cohesion Fund), structural funds, bilateral assistance, ecological conversion.

TABL. 10. NAKŁADY NA ŚRODKI TRWAŁE SŁUŻĄCE OCHRONIE ŚRODOWISKA I GOSPODARCE WODNEJ WEDŁUG ŹRÓDEŁ FINANSOWANIA W 2016 R. (dok.)

OUTLAYS ON FIXED ASSETS IN ENVIRONMENTAL PROTECTION AND WATER MANAGEMENT BY FINANCING SOURCE IN 2016 (cont.)

B. GOSPODARKA WODNA
WATER MANAGEMENT

| WYSZCZEGÓLNIENIE SPECIFICATION | Ogółem Total | Środki Funds | | | | | Fundusze ekologiczne (pożyczki, kredyty i dotacje) Ecological funds (loans, credits and allocations) | Kredyty i pożyczki krajowe, w tym bankowe Domestic credits and loans, including bank ones | Inne środki, w tym nakłady niesfinansowane Other funds, including non-financed outlays |
|--|-----------------|---|------------------------|---------------------------|--|--|---|--|---|
| | | własne ^a own ^a | z budżetu from budget | | | z zagranicy ^b foreign ^b | | | |
| | | | centralnego central | województwa voivodship | gminy (współudział) gmina (cooperation) | | | | |
| w tys. zł in thous. zł | | | | | | | | | |
| WOJEWÓDZTWO VOIVODSHIP | 24459,8 | 22426,0 | 445,0 | 1063,9 | 8,7 | 14,0 | 63,0 | 109,0 | 330,2 |
| Podregion (Subregion) białostocki | 17984,0 | 17708,8 | - | - | - | - | - | 109,0 | 166,2 |
| Powiaty: Powiats: | | | | | | | | | |
| białostocki | 2231,2 | 1956,0 | - | - | - | - | - | 109,0 | 166,2 |
| sokólski | 625,0 | 625,0 | - | - | - | - | - | - | - |
| Miasto na prawach powiatu: City with powiat status: | | | | | | | | | |
| Białystok | 15127,8 | 15127,8 | - | - | - | - | - | - | - |
| Podregion (Subregion) łomżyński | 3634,3 | 2953,2 | 445,0 | - | - | 14,0 | 63,0 | - | 159,1 |
| Powiaty: Powiats: | | | | | | | | | |
| bielski | 232,9 | 232,9 | - | - | - | - | - | - | - |
| hajnowski | 128,2 | 128,2 | - | - | - | - | - | - | - |
| kolneński | 177,4 | 177,4 | - | - | - | - | - | - | - |
| łomżyński | 773,8 | 204,7 | 445,0 | - | - | 14,0 | - | - | 110,1 |
| siemiatycki | 58,0 | 58,0 | - | - | - | - | - | - | - |
| wysokomazowiecki | 963,8 | 963,8 | - | - | - | - | - | - | - |
| zambrowski | 74,2 | 74,2 | - | - | - | - | - | - | - |
| Miasto na prawach powiatu: City with powiat status: | | | | | | | | | |
| Łomża | 1226,0 | 1114,0 | - | - | - | - | 63,0 | - | 49,0 |
| Podregion (Subregion) suwalski | 2841,5 | 1764,0 | - | 1063,9 | 8,7 | - | - | - | 4,9 |
| Powiaty: Powiats: | | | | | | | | | |
| augustowski | 112,8 | 112,8 | - | - | - | - | - | - | - |
| grajewski | 1599,3 | 526,7 | - | 1063,9 | 8,7 | - | - | - | - |
| moniecki | 26,5 | 21,6 | - | - | - | - | - | - | 4,9 |
| sejneński | 33,0 | 33,0 | - | - | - | - | - | - | - |
| suwalski | 421,4 | 421,4 | - | - | - | - | - | - | - |
| Miasto na prawach powiatu: City with powiat status: | | | | | | | | | |
| Suwałki | 648,5 | 648,5 | - | - | - | - | - | - | - |

a Łącznie ze środkami z budżetu gmin będących inwestorami. b Środki bezzwrotne i zwrotne uzyskane w ramach międzynarodowych programów, funduszy pomocowych (w tym Funduszu Spójności), funduszy strukturalnych, pomocy bilateralnej, ekokonwersji.

a Including funds from budget of gminas which are investors. b Non-returnable and returnable funds received from international programmes, assistance funds (including the Cohesion Fund), structural funds, bilateral assistance, ecological conversion.

DZIAŁ II PODZIAŁ ADMINISTRACYJNY I SAMORZĄD TERYTORIALNY

Uwagi ogólne

1. Z dniem 1 I 1999 r., na mocy ustawy z dnia 24 VII 1998 r. (Dz. U. Nr 96, poz. 603) wprowadzono zasadniczy trójstopniowy podział terytorialny państwa, którego jednostkami są: gminy, powiaty i województwa.

Gmina jest podstawową jednostką terytorialnego podziału kraju. Jednostkami pomocniczymi w gminach są m.in. sołectwa, których organizację i zakres działania określa właściwa rada gminy odrębnym statutem.

2. Od 1 I 1999 r. wprowadzono następujące zmiany w podziale terytorialnym województwa, mające wpływ na liczbę poszczególnych rodzajów gmin, tj.:

- z dniem 1 I 2009 r. na mocy rozporządzenia Rady Ministrów z dnia 28 VII 2008 r. (Dz. U. Nr 137, poz. 860) nadano status miasta miejscowości Krynki w powiecie sokólskim oraz Michałowo w powiecie białostockim;
- z dniem 1 I 2010 r. na mocy rozporządzenia Rady Ministrów z dnia 28 VII 2009 r. (Dz. U. Nr 120, poz. 1000) nadano status miasta miejscowości Szepietowo w powiecie wysokomazowieckim;
- z dniem 1 I 2011 r. na mocy rozporządzenia Rady Ministrów z dnia 27 VII 2010 r. (jednolity tekst Dz. U. 2013 poz. 929) nadano status miasta miejscowości Czyżew w powiecie wysokomazowieckim.

W związku z powyższym 4 gminy zmieniły status z wiejskich na miejsko-wiejskie.

3. Kadencja rad gmin, rad miast w miastach na prawach powiatu i rad powiatów trwa 4 lata, licząc od dnia wyborów.

4. Charakterystykę radnych w jednostkach samorządu terytorialnego oparto o wyniki sprawozdawczości za 2016 r., aktualizującej dane o radnych zawarte w obwieszczeniach terytorialnych komisji wyborczych z wyborów samorządowych w dniu 16 XI 2014 r.

CHAPTER II ADMINISTRATIVE DIVISION AND LOCAL GOVERNMENT

General notes

1. On 1 Jan 1999, based on the act dated 24 Jul 1998 (Journal of Laws No. 96, item 603) a fundamental three-tier administrative division of the country was introduced, the entities of which are: gminas, powiats and voivodships.

The gmina is the basic unit of the country's territorial structure. Auxiliary entities in gminas are, i.e., village administrator's offices. Their organization and scope of activity is outlined by individual gmina councils by a separate statute.

2. Since 1 Jan 1999 there were introduced following changes in territorial division of voivodship which affected the number of each kind of gminas, i.e.:

- on 1 Jan 2009 on the basis of the Resolution the Council of Ministers dated 28 Jul 2008 (Journal of Laws No. 137, item 860) for Krynki from sokólski powiat as well as Michałowo from białostocki powiat were given city status;
- on 1 Jan 2010 on the basis of the Resolution the Council of Ministers dated 28 Jul 2009 (Journal of Laws No. 120, item 1000) for Szepietowo from wysokomazowiecki powiat was given city status;
- on 1 Jan 2011 on the basis of the Resolution the Council of Ministers dated 27 Jul 2010 (uniform text Journal of Laws 2013 item 929) for Czyżew from wysokomazowiecki powiat was given city status.

As a result, four gminas have changed status from rural to urban-rural.

3. Term of gmina councils, city councils in cities with powiat status and powiat councils lasts 4 years, counting from the day of election.

4. The characteristics of councillors in local self-government entities is based on reporting results for 2016, updating information concerning councillors included in announcements of local election commissions from the 16 Nov 2014 elections.

TABL. 1 (11). **JEDNOSTKI PODZIAŁU TERYTORIALNEGO W 2016 R.**
Stan w dniu 31 XII
TERRITORIAL DIVISION UNITS IN 2016
As of 31 Dec

| WYSZCZEGÓLNIENIE SPECIFICATION | Gminy <i>Gminas</i> | | | | Miasta <i>Towns</i> | Miejscowości wiejskie <i>Rural localities</i> | Sołectwa <i>Village administrator's offices</i> |
|---|------------------------|--------------------------|--------------------------|--|------------------------|--|--|
| | ogółem <i>total</i> | miejskie <i>urban</i> | wiejskie <i>rural</i> | miejsko- wiejskie <i>urban-rural</i> | | | |
| WOJEWÓDZTWO VOIVODSHIP | 118 | 13 | 78 | 27 | 40 | 3759 | 3282 |
| Podregion (Subregion) białostocki | 26 | 1 | 12 | 13 | 14 | 1001 | 770 |
| Powiaty: <i>Powiats:</i> | | | | | | | |
| białostocki | 15 | – | 6 | 9 | 9 | 579 | 416 |
| sokólski | 10 | – | 6 | 4 | 4 | 422 | 354 |
| Miasto na prawach powiatu: <i>City with powiat status:</i> | | | | | | | |
| Białystok | 1 | 1 | – | – | 1 | – | – |
| Podregion (Subregion) łomżyński | 57 | 8 | 41 | 8 | 16 | 1681 | 1558 |
| Powiaty: <i>Powiats:</i> | | | | | | | |
| bielski | 8 | 2 | 6 | – | 2 | 234 | 209 |
| hajnowski | 9 | 1 | 7 | 1 | 2 | 182 | 154 |
| kolneński | 6 | 1 | 4 | 1 | 2 | 167 | 164 |
| łomżyński | 9 | – | 7 | 2 | 2 | 299 | 272 |
| siemiatycki | 9 | 1 | 7 | 1 | 2 | 261 | 230 |
| wysokomazowiecki | 10 | 1 | 6 | 3 | 4 | 376 | 372 |
| zambrowski | 5 | 1 | 4 | – | 1 | 162 | 157 |
| Miasto na prawach powiatu: <i>City with powiat status:</i> | | | | | | | |
| Łomża | 1 | 1 | – | – | 1 | – | – |
| Podregion (Subregion) suwalski | 35 | 4 | 25 | 6 | 10 | 1077 | 954 |
| Powiaty: <i>Powiats:</i> | | | | | | | |
| augustowski | 7 | 1 | 5 | 1 | 2 | 228 | 176 |
| grajewski | 6 | 1 | 3 | 2 | 3 | 178 | 161 |
| moniecki | 7 | – | 4 | 3 | 3 | 167 | 163 |
| sejneński | 5 | 1 | 4 | – | 1 | 180 | 146 |
| suwalski | 9 | – | 9 | – | – | 324 | 305 |
| Miasto na prawach powiatu: <i>City with powiat status:</i> | | | | | | | |
| Suwałki | 1 | 1 | – | – | 1 | – | 3 |

TABL. 2 (12). **RADNI RAD GMIN^a WEDŁUG PŁCI, WIEKU I POZIOMU WYKSZTAŁCENIA W 2016 R.**
Stan w dniu 31 XII
COUNCILLORS^a OF GMINA COUNCILS BY SEX, AGE AND EDUCATIONAL LEVEL IN 2016
As of 31 Dec

| Lp. | WYSZCZEGÓLNIENIE SPECIFICATION | Ogółem Total | W tym kobiety Of which women | w wieku aged | | |
|-----|--|-----------------|---------------------------------------|--------------|------------|------------|
| | | | | 18–29 lat | 30–39 | 40–49 |
| | | | | | | |
| 1 | WOJEWÓDZTWO VOIVODSHIP | 1764 | 420 | 64 | 323 | 476 |
| 2 | PODREGION (SUBREGION) BIAŁOSTOCKI | 386 | 108 | 12 | 65 | 113 |
| 3 | Powiat białostocki | 230 | 74 | 5 | 44 | 81 |
| | Gminy miejsko-wiejskie: Urban-rural gminas: | | | | | |
| 4 | Choroszcz | 14 | 3 | – | 2 | 7 |
| 5 | Czarna Białostocka | 15 | 6 | – | 5 | 5 |
| 6 | Łapy | 21 | 6 | 1 | 3 | 7 |
| 7 | Michałowice | 15 | 9 | – | 1 | 1 |
| 8 | Supraśl | 15 | 4 | – | 4 | 6 |
| 9 | Suraz | 15 | 6 | – | 2 | 8 |
| 10 | Tykocin | 15 | 4 | 1 | 2 | 4 |
| 11 | Wasilków | 15 | 6 | 2 | 4 | 2 |
| 12 | Zabłudów | 15 | 4 | – | 2 | 5 |
| | Gminy wiejskie: Rural gminas: | | | | | |
| 13 | Dobrzyniewo Duże | 15 | 7 | – | 1 | 5 |
| 14 | Gródek | 15 | 9 | – | 2 | 8 |
| 15 | Juchnowiec Kościelny .. | 15 | 5 | – | 3 | 6 |
| 16 | Poświętne | 15 | – | – | 5 | 5 |
| 17 | Turośń Kościelna | 15 | 3 | – | 5 | 5 |
| 18 | Zawady | 15 | 2 | 1 | 3 | 7 |
| 19 | Powiat sokólski | 156 | 34 | 7 | 21 | 32 |
| | Gminy miejsko-wiejskie: Urban-rural gminas: | | | | | |
| 20 | Dąbrowa Białostocka | 15 | 5 | 1 | 6 | 3 |
| 21 | Krynki | 15 | 7 | – | 1 | – |
| 22 | Sokółka | 21 | 5 | 2 | 3 | 4 |
| 23 | Suchowola | 15 | 1 | – | – | 5 |
| | Gminy wiejskie: Rural gminas: | | | | | |
| 24 | Janów | 15 | – | 1 | 1 | 2 |
| 25 | Korycin | 15 | 1 | – | 1 | 1 |
| 26 | Kuźnica | 15 | 3 | – | 1 | 7 |
| 27 | Nowy Dwór | 15 | 5 | – | 3 | 3 |
| 28 | Sidra | 15 | 3 | 2 | 1 | 3 |
| 29 | Szudziałowo | 15 | 4 | 1 | 4 | 4 |

a Bez radnych rad miast w miastach na prawach powiatu.

a Excluding councillors of city councils in cities with powiat status.

| Z ogółem <i>Of total</i> | | z wykształceniem <i>with education</i> | | | | No. |
|--------------------------|------------------------------------|--|---|---|--|-----|
| 50-59 | 60 lat i więcej <i>and more</i> | wyższym <i>tertiary</i> | policealnym i średnim <i>post-secondary and secondary</i> | zasadniczym zawodowym <i>basic vocational</i> | gimnazjalnym, podstawowym i pozostałym <i>lower secondary, primary and others</i> | |
| 553 | 348 | 530 | 699 | 400 | 135 | 1 |
| 131 | 65 | 142 | 150 | 75 | 19 | 2 |
| 66 | 34 | 100 | 83 | 40 | 7 | 3 |
| 4 | 1 | 7 | 5 | 2 | – | 4 |
| 4 | 1 | 9 | 6 | – | – | 5 |
| 6 | 4 | 14 | 6 | 1 | – | 6 |
| 9 | 4 | 4 | 9 | 2 | – | 7 |
| 2 | 3 | 11 | 3 | 1 | – | 8 |
| 3 | 2 | 3 | 9 | 2 | 1 | 9 |
| 4 | 4 | 3 | 2 | 8 | 2 | 10 |
| 5 | 2 | 11 | 4 | – | – | 11 |
| 5 | 3 | 5 | 7 | 3 | – | 12 |
| 6 | 3 | 5 | 4 | 5 | 1 | 13 |
| 3 | 2 | 7 | 7 | 1 | – | 14 |
| 5 | 1 | 8 | 5 | 2 | – | 15 |
| 2 | 3 | 4 | 7 | 4 | – | 16 |
| 4 | 1 | 8 | 5 | 2 | – | 17 |
| 4 | – | 1 | 4 | 7 | 3 | 18 |
| 65 | 31 | 42 | 67 | 35 | 12 | 19 |
| 4 | 1 | 8 | 6 | – | 1 | 20 |
| 9 | 5 | 3 | 7 | 4 | 1 | 21 |
| 8 | 4 | 14 | 5 | 2 | – | 22 |
| 6 | 4 | 4 | 5 | 5 | 1 | 23 |
| 4 | 7 | 3 | 5 | 4 | 3 | 24 |
| 9 | 4 | 2 | 4 | 7 | 2 | 25 |
| 6 | 1 | 3 | 8 | 3 | 1 | 26 |
| 6 | 3 | 1 | 9 | 2 | 3 | 27 |
| 8 | 1 | 2 | 8 | 5 | – | 28 |
| 5 | 1 | 2 | 10 | 3 | – | 29 |

TABL. 2 (12). **RADNI RAD GMIN^a WEDŁUG PŁCI, WIEKU I POZIOMU WYKSZTAŁCENIA W 2016 R. (cd.)**
Stan w dniu 31 XII
COUNCILLORS^a OF GMINA COUNCILS BY SEX, AGE AND EDUCATIONAL LEVEL IN 2016 (cont.)
As of 31 Dec

| Lp. | WYSZCZEGÓLNIENIE SPECIFICATION | Ogółem Total | W tym kobiety Of which women | w wieku aged | | |
|-----|--|-----------------|---------------------------------------|--------------|------------|------------|
| | | | | 18–29 lat | 30–39 | 40–49 |
| | | | | | | |
| 1 | PODREGION (SUBREGION) ŁOMŻYŃSKI | 856 | 207 | 32 | 154 | 222 |
| 2 | Powiat bielski | 126 | 33 | 8 | 22 | 28 |
| | Gminy miejskie: Urban gminas: | | | | | |
| 3 | Bielsk Podlaski | 21 | 4 | 1 | 5 | 4 |
| 4 | Brańsk | 15 | 5 | – | 2 | 2 |
| | Gminy wiejskie: Rural gminas: | | | | | |
| 5 | Bielsk Podlaski | 15 | 3 | – | 1 | 2 |
| 6 | Boćki | 15 | 6 | – | 4 | 5 |
| 7 | Brańsk | 15 | 3 | 4 | 2 | 1 |
| 8 | Orla | 15 | 5 | 2 | 5 | 4 |
| 9 | Rudka | 15 | 3 | 1 | – | 5 |
| 10 | Wyszki | 15 | 4 | – | 3 | 5 |
| 11 | Powiat hajnowski | 140 | 56 | 5 | 22 | 31 |
| | Gmina miejska: Urban gmina: | | | | | |
| 12 | Hajnówka | 21 | 6 | – | 3 | 6 |
| | Gmina miejsko-wiejska: Urban-rural gmina: | | | | | |
| 13 | Kleszczele | 14 | 4 | – | 5 | 4 |
| | Gminy wiejskie: Rural gminas: | | | | | |
| 14 | Białowieża | 15 | 7 | – | 4 | 2 |
| 15 | Czeremcha | 15 | 7 | 1 | – | 1 |
| 16 | Czyże | 15 | 9 | 2 | 2 | 4 |
| 17 | Dubicze Cerkiewne | 15 | 3 | – | – | 4 |
| 18 | Hajnówka | 15 | 5 | 2 | 2 | 3 |
| 19 | Narew | 15 | 9 | – | 4 | 3 |
| 20 | Narewka | 15 | 6 | – | 2 | 4 |
| 21 | Powiat kolneński | 89 | 16 | 1 | 21 | 26 |
| | Gmina miejska: Urban gmina: | | | | | |
| 22 | Kolno | 14 | 2 | – | 4 | 2 |
| | Gmina miejsko-wiejska: Urban-rural gmina: | | | | | |
| 23 | Stawiski | 15 | 2 | – | 3 | 5 |
| | Gminy wiejskie: Rural gminas: | | | | | |
| 24 | Grabowo | 15 | 4 | 1 | 2 | 5 |
| 25 | Kolno | 15 | 3 | – | 3 | 3 |
| 26 | Mały Płock | 15 | 1 | – | 3 | 6 |
| 27 | Turośl | 15 | 4 | – | 6 | 5 |

a Bez radnych rad miast w miastach na prawach powiatu.

a Excluding councillors of city councils in cities with powiat status.

| Z ogółem <i>Of total</i> | | z wykształceniem <i>with education</i> | | | | No. |
|--------------------------|------------------------------------|--|---|---|--|-----|
| 50-59 | 60 lat i więcej <i>and more</i> | wyższym <i>tertiary</i> | policealnym i średnim <i>post-secondary and secondary</i> | zasadniczym zawodowym <i>basic vocational</i> | gimnazjalnym, podstawowym i pozostałym <i>lower secondary, primary and others</i> | |
| 259 | 189 | 251 | 333 | 206 | 66 | 1 |
| 35 | 33 | 37 | 41 | 34 | 14 | 2 |
| 6 | 5 | 15 | 6 | – | – | 3 |
| 5 | 6 | 3 | 9 | 3 | – | 4 |
| 9 | 3 | 4 | 4 | 6 | 1 | 5 |
| 3 | 3 | 2 | 7 | 3 | 3 | 6 |
| 3 | 5 | 4 | 3 | 4 | 4 | 7 |
| 1 | 3 | 5 | 5 | 5 | – | 8 |
| 3 | 6 | 2 | 3 | 7 | 3 | 9 |
| 5 | 2 | 2 | 4 | 6 | 3 | 10 |
| 38 | 44 | 59 | 55 | 20 | 6 | 11 |
| 7 | 5 | 15 | 5 | 1 | – | 12 |
| 3 | 2 | 8 | 6 | – | – | 13 |
| 3 | 6 | 11 | 4 | – | – | 14 |
| 4 | 9 | 5 | 7 | – | 3 | 15 |
| 4 | 3 | 3 | 7 | 4 | 1 | 16 |
| 5 | 6 | 2 | 8 | 3 | 2 | 17 |
| 4 | 4 | 5 | 5 | 5 | – | 18 |
| 5 | 3 | 5 | 6 | 4 | – | 19 |
| 3 | 6 | 5 | 7 | 3 | – | 20 |
| 27 | 14 | 20 | 32 | 28 | 9 | 21 |
| 1 | 7 | 8 | 4 | 2 | – | 22 |
| 6 | 1 | 4 | 7 | 2 | 2 | 23 |
| 6 | 1 | 3 | 6 | 3 | 3 | 24 |
| 8 | 1 | 2 | 5 | 8 | – | 25 |
| 3 | 3 | 2 | 4 | 6 | 3 | 26 |
| 3 | 1 | 1 | 6 | 7 | 1 | 27 |

TABL. 2 (12). **RADNI RAD GMIN^a WEDŁUG PŁCI, WIEKU I POZIOMU WYKSZTAŁCENIA W 2016 R. (cd.)**
Stan w dniu 31 XII
COUNCILLORS^a OF GMINA COUNCILS BY SEX, AGE AND EDUCATIONAL LEVEL IN 2016 (cont.)
As of 31 Dec

| Lp. | WYSZCZEGÓLNIENIE SPECIFICATION | Ogółem Total | W tym kobiety Of which women | w wieku aged | | |
|-----|--|-----------------|---------------------------------------|--------------|-----------|-----------|
| | | | | 18–29 lat | 30–39 | 40–49 |
| | | | | | | |
| 1 | Powiat łomżyński | 135 | 32 | 2 | 31 | 39 |
| | Gminy miejsko-wiejskie: Urban-rural gminas: | | | | | |
| 2 | Jedwabne | 15 | 3 | – | 4 | 3 |
| 3 | Nowogród | 15 | 6 | – | 3 | 5 |
| | Gminy wiejskie: Rural gminas: | | | | | |
| 4 | Łomża | 15 | 6 | – | 4 | – |
| 5 | Miastkowo | 15 | 7 | – | 5 | 7 |
| 6 | Piątnica | 15 | 3 | 1 | 3 | 5 |
| 7 | Przytuły | 15 | 1 | 1 | 4 | 4 |
| 8 | Śniadowo | 15 | 2 | – | 2 | 7 |
| 9 | Wizna | 15 | 2 | – | 2 | 4 |
| 10 | Zbójna | 15 | 2 | – | 4 | 4 |
| 11 | Powiat siemiatycki | 135 | 23 | 3 | 19 | 39 |
| | Gmina miejska: Urban gmina: | | | | | |
| 12 | Siemiatycze | 15 | 4 | – | 4 | 4 |
| | Gmina miejsko-wiejska: Urban-rural gmina: | | | | | |
| 13 | Drohiczyn | 15 | 2 | – | 2 | 5 |
| | Gminy wiejskie: Rural gminas: | | | | | |
| 14 | Dziadkowice | 15 | 2 | – | 5 | 3 |
| 15 | Grodzisk | 15 | 2 | – | 1 | 6 |
| 16 | Mielnik | 15 | 2 | 2 | 2 | 3 |
| 17 | Milejczyce | 15 | 3 | – | – | 4 |
| 18 | Nurzec-Stacja | 15 | 3 | 1 | 1 | 4 |
| 19 | Perlejewo | 15 | 3 | – | 1 | 5 |
| 20 | Siemiatycze | 15 | 2 | – | 3 | 5 |
| 21 | Powiat wysokomazowiecki | 150 | 30 | 9 | 24 | 33 |
| | Gmina miejska: Urban gmina: | | | | | |
| 22 | Wysokie Mazowieckie .. | 15 | – | 1 | 2 | 3 |
| | Gminy miejsko-wiejskie: Urban-rural gminas: | | | | | |
| 23 | Ciechanowiec | 15 | 2 | 1 | 2 | 1 |
| 24 | Czyżew | 15 | 4 | – | – | 1 |
| 25 | Szepietowo | 15 | 4 | 1 | 1 | 5 |

^a Bez radnych rad miast w miastach na prawach powiatu.

^a Excluding councillors of city councils in cities with powiat status.

| Z ogółem <i>Of total</i> | | z wykształceniem <i>with education</i> | | | | No. |
|--------------------------|------------------------------------|--|---|---|--|-----|
| 50-59 | 60 lat i więcej <i>and more</i> | wyższym <i>tertiary</i> | policealnym i średnim <i>post-secondary and secondary</i> | zasadniczym zawodowym <i>basic vocational</i> | gimnazjalnym, podstawowym i pozostałym <i>lower secondary, primary and others</i> | |
| 45 | 18 | 26 | 62 | 41 | 6 | 1 |
| 6 | 2 | 4 | 10 | 1 | - | 2 |
| 7 | - | 2 | 8 | 4 | 1 | 3 |
| 7 | 4 | 2 | 9 | 4 | - | 4 |
| 2 | 1 | 5 | 7 | 3 | - | 5 |
| 5 | 1 | 5 | 6 | 4 | - | 6 |
| 4 | 2 | 3 | 3 | 5 | 4 | 7 |
| 5 | 1 | 2 | 6 | 6 | 1 | 8 |
| 5 | 4 | 1 | 5 | 9 | - | 9 |
| 4 | 3 | 2 | 8 | 5 | - | 10 |
| 40 | 34 | 28 | 54 | 37 | 16 | 11 |
| 2 | 5 | 9 | 5 | 1 | - | 12 |
| 4 | 4 | 5 | 6 | 2 | 2 | 13 |
| 3 | 4 | 2 | 5 | 7 | 1 | 14 |
| 8 | - | 3 | 4 | 5 | 3 | 15 |
| 4 | 4 | 4 | 6 | 4 | 1 | 16 |
| 7 | 4 | - | 8 | 5 | 2 | 17 |
| 5 | 4 | - | 12 | 3 | - | 18 |
| 4 | 5 | 1 | 4 | 5 | 5 | 19 |
| 3 | 4 | 4 | 4 | 5 | 2 | 20 |
| 52 | 32 | 54 | 60 | 27 | 9 | 21 |
| 5 | 4 | 14 | 1 | - | - | 22 |
| 6 | 5 | 5 | 6 | 2 | 2 | 23 |
| 9 | 5 | 2 | 7 | 5 | 1 | 24 |
| 3 | 5 | 7 | 6 | 2 | - | 25 |

TABL. 2 (12). **RADNI RAD GMIN^a WEDŁUG PŁCI, WIEKU I POZIOMU WYKSZTAŁCENIA W 2016 R. (cd.)**
Stan w dniu 31 XII
COUNCILLORS^a OF GMINA COUNCILS BY SEX, AGE AND EDUCATIONAL LEVEL IN 2016 (cont.)
As of 31 Dec

| Lp. | WYSZCZEGÓLNIENIE <i>SPECIFICATION</i> | Ogółem <i>Total</i> | W tym kobiety <i>Of which women</i> | w wieku <i>aged</i> | | |
|-----|---|------------------------|---|---------------------|------------|------------|
| | | | | 18–29 lat | 30–39 | 40–49 |
| | | | | | | |
| | Powiat wysokomazowiecki (dok.) (cont.) | | | | | |
| | Gminy wiejskie: <i>Rural gminas:</i> | | | | | |
| 1 | Klukowo | 15 | 1 | 1 | 4 | 4 |
| 2 | Kobylin-Borzymy | 15 | 4 | 1 | 1 | 5 |
| 3 | Kulesze Kościelne | 15 | 2 | 1 | 2 | 2 |
| 4 | Nowe Piekuty | 15 | 5 | – | 4 | 5 |
| 5 | Sokoły | 15 | 5 | 3 | 5 | 3 |
| 6 | Wysokie Mazowieckie ... | 15 | 3 | – | 3 | 4 |
| 7 | Powiat zambrowski | 81 | 17 | 4 | 15 | 26 |
| | Gmina miejska: <i>Urban gmina:</i> | | | | | |
| 8 | Zambrów | 21 | 5 | – | 5 | 5 |
| | Gminy wiejskie: <i>Rural gminas:</i> | | | | | |
| 9 | Kołaki Kościelne | 15 | 4 | 1 | 5 | 5 |
| 10 | Rutki | 15 | 1 | 1 | 2 | 6 |
| 11 | Szumowo | 15 | 1 | 2 | 1 | 5 |
| 12 | Zambrów | 15 | 6 | – | 2 | 5 |
| 13 | PODREGION (SUBREGION) SUWALSKI | 522 | 105 | 20 | 104 | 141 |
| 14 | Powiat augustowski | 111 | 27 | 4 | 28 | 28 |
| | Gmina miejska: <i>Urban gmina:</i> | | | | | |
| 15 | Augustów | 21 | 5 | – | 8 | 7 |
| | Gmina miejsko-wiejska: <i>Urban-rural gmina:</i> | | | | | |
| 16 | Lipsk | 15 | 1 | – | 3 | 4 |
| | Gminy wiejskie: <i>Rural gminas:</i> | | | | | |
| 17 | Augustów | 15 | 4 | 1 | 4 | 3 |
| 18 | Bargłów Kościelny | 15 | 1 | – | 4 | 2 |
| 19 | Nowinka | 15 | 6 | 2 | 1 | 6 |
| 20 | Płaska | 15 | 5 | 1 | 3 | 3 |
| 21 | Sztabin | 15 | 5 | – | 5 | 3 |
| 22 | Powiat grajewski | 96 | 23 | 8 | 18 | 27 |
| | Gmina miejska: <i>Urban gmina:</i> | | | | | |
| 23 | Grajewo | 21 | 6 | 1 | 5 | 6 |
| | Gminy miejsko-wiejskie: <i>Urban-rural gminas:</i> | | | | | |
| 24 | Rajgród | 15 | 5 | 3 | 2 | 1 |
| 25 | Szczuczyn | 15 | 3 | – | 2 | 5 |

a Bez radnych rad miast w miastach na prawach powiatu.

a Excluding councillors of city councils in cities with powiat status.

| Z ogółem <i>Of total</i> | | z wykształceniem <i>with education</i> | | | | No. |
|--------------------------|------------------------------------|--|---|---|--|-----------|
| 50-59 | 60 lat i więcej <i>and more</i> | wyższym <i>tertiary</i> | policealnym i średnim <i>post-secondary and secondary</i> | zasadniczym zawodowym <i>basic vocational</i> | gimnazjalnym, podstawowym i pozostałym <i>lower secondary, primary and others</i> | |
| 4 | 2 | 5 | 5 | 5 | - | 1 |
| 5 | 3 | 3 | 6 | 3 | 3 | 2 |
| 7 | 3 | 1 | 7 | 4 | 3 | 3 |
| 3 | 3 | 4 | 8 | 3 | - | 4 |
| 4 | - | 9 | 5 | 1 | - | 5 |
| 6 | 2 | 4 | 9 | 2 | - | 6 |
| 22 | 14 | 27 | 29 | 19 | 6 | 7 |
| 5 | 6 | 13 | 6 | 2 | - | 8 |
| 2 | 2 | 2 | 7 | 6 | - | 9 |
| 4 | 2 | 3 | 4 | 5 | 3 | 10 |
| 6 | 1 | 5 | 5 | 3 | 2 | 11 |
| 5 | 3 | 4 | 7 | 3 | 1 | 12 |
| 163 | 94 | 137 | 216 | 119 | 50 | 13 |
| 28 | 23 | 35 | 46 | 24 | 6 | 14 |
| 3 | 3 | 17 | 4 | - | - | 15 |
| 4 | 4 | 4 | 6 | 5 | - | 16 |
| 6 | 1 | 3 | 10 | 2 | - | 17 |
| 4 | 5 | - | 7 | 4 | 4 | 18 |
| 4 | 2 | 2 | 6 | 6 | 1 | 19 |
| 3 | 5 | 5 | 8 | 1 | 1 | 20 |
| 4 | 3 | 4 | 5 | 6 | - | 21 |
| 29 | 14 | 32 | 40 | 16 | 8 | 22 |
| 7 | 2 | 10 | 8 | 3 | - | 23 |
| 7 | 2 | 4 | 11 | - | - | 24 |
| 4 | 4 | 7 | 5 | 3 | - | 25 |

TABL. 2 (12). **RADNI RAD GMIN^a WEDŁUG PŁCI, WIEKU I POZIOMU WYKSZTAŁCENIA W 2016 R. (dok.)**
Stan w dniu 31 XII
COUNCILLORS^a OF GMINA COUNCILS BY SEX, AGE AND EDUCATIONAL LEVEL IN 2016 (cont.)
As of 31 Dec

| Lp. | WYSZCZEGÓLNIENIE SPECIFICATION | Ogółem Total | W tym kobiety Of which women | w wieku aged | | |
|-----|--|-----------------|---------------------------------------|--------------|-----------|-----------|
| | | | | 18–29 lat | 30–39 | 40–49 |
| | | | | | | |
| | Powiat grajewski (dok.) (cont.) | | | | | |
| | Gminy wiejskie: Rural gminas: | | | | | |
| 1 | Grajewo | 15 | 5 | 2 | 3 | 5 |
| 2 | Radziłów | 15 | 2 | 1 | 3 | 5 |
| 3 | Wąsosz | 15 | 2 | 1 | 3 | 5 |
| 4 | Powiat moniecki | 105 | 17 | 2 | 11 | 32 |
| | Gminy miejsko-wiejskie: Urban-rural gminas: | | | | | |
| 5 | Goniądz | 15 | 1 | – | – | 6 |
| 6 | Knyszyn | 15 | 4 | 1 | 4 | 4 |
| 7 | Mońki | 15 | 5 | – | 4 | 2 |
| | Gminy wiejskie: Rural gminas: | | | | | |
| 8 | Jasionówka | 15 | – | – | – | 6 |
| 9 | Jaświły | 15 | 1 | – | – | 6 |
| 10 | Krypno | 15 | 4 | 1 | 3 | 4 |
| 11 | Trzcianne | 15 | 2 | – | – | 4 |
| 12 | Powiat sejneński | 75 | 15 | 3 | 22 | 15 |
| | Gmina miejska: Urban gmina: | | | | | |
| 13 | Sejny | 15 | 1 | – | 4 | 2 |
| | Gminy wiejskie: Rural gminas: | | | | | |
| 14 | Giby | 15 | 3 | – | 2 | 5 |
| 15 | Krasnopol | 15 | 3 | 1 | 3 | 4 |
| 16 | Puńsk | 15 | 4 | – | 8 | 2 |
| 17 | Sejny | 15 | 4 | 2 | 5 | 2 |
| 18 | Powiat suwalski | 135 | 23 | 3 | 25 | 39 |
| | Gminy wiejskie: Rural gminas: | | | | | |
| 19 | Bakalarzewo | 15 | 2 | 1 | 5 | 3 |
| 20 | Filipów | 15 | 6 | – | 4 | 2 |
| 21 | Jeleniewo | 15 | 1 | 1 | 4 | 5 |
| 22 | Przerośl | 15 | 6 | – | 3 | 4 |
| 23 | Raczki | 15 | 1 | – | – | 4 |
| 24 | Rutka-Tartak | 15 | 2 | – | 4 | 2 |
| 25 | Suwałki | 15 | 3 | – | – | 8 |
| 26 | Szypliszki | 15 | 1 | – | 2 | 7 |
| 27 | Wiżajny | 15 | 1 | 1 | 3 | 4 |

a Bez radnych rad miast w miastach na prawach powiatu.

a Excluding councillors of city councils in cities with powiat status.

| Z ogółem <i>Of total</i> | | z wykształceniem <i>with education</i> | | | | No. | |
|--------------------------|------------------------------------|--|---|---|--|-----------|----|
| 50-59 | 60 lat i więcej <i>and more</i> | wyższym <i>tertiary</i> | policealnym i średnim <i>post-secondary and secondary</i> | zasadniczym zawodowym <i>basic vocational</i> | gimnazjalnym, podstawowym i pozostałym <i>lower secondary, primary and others</i> | | |
| | 2 | 3 | 4 | 6 | 3 | 2 | 1 |
| | 6 | – | 2 | 6 | 4 | 3 | 2 |
| | 3 | 3 | 5 | 4 | 3 | 3 | 3 |
| | 37 | 23 | 22 | 39 | 33 | 11 | 4 |
| | 5 | 4 | 2 | 7 | 3 | 3 | 5 |
| | 4 | 2 | 3 | 6 | 5 | 1 | 6 |
| | 5 | 4 | 8 | 4 | 3 | – | 7 |
| | 5 | 4 | 3 | 6 | 6 | – | 8 |
| | 4 | 5 | 2 | 6 | 5 | 2 | 9 |
| | 6 | 1 | 2 | 7 | 5 | 1 | 10 |
| | 8 | 3 | 2 | 3 | 6 | 4 | 11 |
| | 27 | 8 | 23 | 36 | 11 | 5 | 12 |
| | 8 | 1 | 6 | 8 | 1 | – | 13 |
| | 5 | 3 | 5 | 5 | 2 | 3 | 14 |
| | 6 | 1 | 4 | 8 | 3 | – | 15 |
| | 3 | 2 | 4 | 8 | 2 | 1 | 16 |
| | 5 | 1 | 4 | 7 | 3 | 1 | 17 |
| | 42 | 26 | 25 | 55 | 35 | 20 | 18 |
| | 4 | 2 | 2 | 5 | 6 | 2 | 19 |
| | 3 | 6 | 3 | 6 | 5 | 1 | 20 |
| | 5 | – | 4 | 10 | 1 | – | 21 |
| | 5 | 3 | 2 | 5 | 5 | 3 | 22 |
| | 9 | 2 | 5 | 7 | 2 | 1 | 23 |
| | 5 | 4 | 2 | 5 | 4 | 4 | 24 |
| | 4 | 3 | 5 | 4 | 3 | 3 | 25 |
| | 3 | 3 | – | 6 | 6 | 3 | 26 |
| | 4 | 3 | 2 | 7 | 3 | 3 | 27 |

TABL. 3 (13). RADNI RAD POWIATÓW I RAD MIAST W MIASTACH NA PRAWACH POWIATU WEDŁUG PŁCI, WIEKU I POZIOMU WYKSZTAŁCENIA W 2016 R.

Stan w dniu 31 XII

COUNCILLORS OF POWIAT COUNCILS AND CITY COUNCILS IN CITIES WITH POWIAT STATUS BY SEX, AGE AND EDUCATIONAL LEVEL IN 2016

As of 31 Dec

| WYSZCZEGÓLNIENIE SPECIFICATION | Ogółem Total | W tym kobiety Of which women | Z ogółem Of total | | | | | | | | |
|--|-----------------|---------------------------------|-------------------|-----------|-----------|------------|--------------------------|---------------------------------|--|--|--|
| | | | w wieku aged | | | | | z wykształceniem with education | | | |
| | | | 18–29 lat | 30–39 | 40–49 | 50–59 | 60 lat i więcej and more | wyższym tertiary | policealnym i średnim post-secondary and secondary | zasadniczym zawodowym basic vocational | gimnazjalnym i podstawowym lower secondary and primary |
| WOJEWÓDZTWO VOIVODSHIP | 320 | 61 | 3 | 35 | 73 | 124 | 85 | 237 | 73 | 8 | 2 |
| Podregion (Subregion) białostocki | 74 | 14 | 1 | 14 | 20 | 17 | 22 | 63 | 10 | 1 | – |
| Powiaty: Powiats: | | | | | | | | | | | |
| białostocki | 27 | 6 | – | 2 | 6 | 9 | 10 | 20 | 6 | 1 | – |
| sokólski | 19 | 3 | – | 2 | 4 | 6 | 7 | 16 | 3 | – | – |
| Miasto na prawach powiatu: City with powiat status: | | | | | | | | | | | |
| Białystok | 28 | 5 | 1 | 10 | 10 | 2 | 5 | 27 | 1 | – | – |
| Podregion (Subregion) łomżyński | 142 | 31 | 1 | 13 | 25 | 57 | 46 | 97 | 40 | 5 | – |
| Powiaty: Powiats: | | | | | | | | | | | |
| bielski | 17 | 2 | – | 2 | 2 | 8 | 5 | 14 | 3 | – | – |
| hajnowski | 17 | 7 | – | – | 3 | 7 | 7 | 10 | 6 | 1 | – |
| kolneński | 17 | 4 | 1 | 3 | 3 | 5 | 5 | 10 | 5 | 2 | – |
| łomżyński | 17 | 4 | – | 1 | 4 | 10 | 2 | 10 | 6 | 1 | – |
| siemiatycki | 17 | 1 | – | 2 | 1 | 9 | 5 | 13 | 4 | – | – |
| wysokomazowiecki | 17 | 3 | – | – | 5 | 7 | 5 | 12 | 5 | – | – |
| zambrowski | 17 | 1 | – | 1 | 5 | 4 | 7 | 12 | 4 | 1 | – |
| Miasto na prawach powiatu: City with powiat status: | | | | | | | | | | | |
| Łomża | 23 | 9 | – | 4 | 2 | 7 | 10 | 16 | 7 | – | – |
| Podregion (Subregion) suwalski | 104 | 16 | 1 | 8 | 28 | 50 | 17 | 77 | 23 | 2 | 2 |
| Powiaty: Powiats: | | | | | | | | | | | |
| augustowski | 17 | 2 | 1 | 2 | 6 | 7 | 1 | 12 | 4 | 1 | – |
| grajewski | 17 | 4 | – | 4 | 3 | 7 | 3 | 14 | 3 | – | – |
| moniecki | 17 | 2 | – | 1 | 6 | 5 | 5 | 11 | 6 | – | – |
| sejneński | 15 | 2 | – | 1 | 2 | 9 | 3 | 8 | 5 | – | 2 |
| suwalski | 15 | 2 | – | – | 4 | 9 | 2 | 12 | 2 | 1 | – |
| Miasto na prawach powiatu: City with powiat status: | | | | | | | | | | | |
| Suwałki | 23 | 4 | – | – | 7 | 13 | 3 | 20 | 3 | – | – |

DZIAŁ III BEZPIECZEŃSTWO PUBLICZNE

Uwagi ogólne

1. W dziale prezentuje się dane z zakresu działania Państwowej Straży Pożarnej i Policji.

2. Dane o przestępstwach stwierdzonych podano według klasyfikacji Kodeksu karnego z 1997 r., obowiązującego od 1 IX 1998 r. (ustawa z dnia 6 VI 1997 r., tekst jednolity Dz. U. 2016 poz. 1137, z późniejszymi zmianami), Kodeksu karnego skarbowego obowiązującego od 17 X 1999 r. (ustawa z dnia 10 IX 1999 r., jednolity tekst Dz. U. 2016 poz. 2137) lub innych ustaw szczególnych.

3. **Przestępstwo stwierdzone** jest to zdarzenie, co do którego w zakończonym postępowaniu przygotowawczym potwierdzono, że jest przestępstwem. Przestępstwo – zgodnie z Kodeksem karnym z 1997 r. – jest to zbrodnia lub występki ścigany z oskarżenia publicznego lub z oskarżenia prywatnego, zgodnie z Kodeksem karnym skarbowym – jest to przestępstwo skarbowe.

Dane o przestępstwach stwierdzonych od 2014 r. nie obejmują czynów karalnych popełnionych przez nieletnich. Zgodnie z obowiązującą metodologią, stwierdzenie popełnienia czynów karalnych przez nieletnich dokonywane jest w postępowaniu sądowym po uprzednim przekazaniu przez Policję akt w sprawach nieletnich do sądu rodzinnego.

Informacje o przestępstwach stwierdzonych pobrano z Krajowego Systemu Informacji Policji.

4. **Wskaźnik wykrywalności sprawców przestępstw** jest to stosunek liczby przestępstw wykrytych w danym roku (łącznie z wykrytymi po podjęciu z umorzenia) do liczby przestępstw stwierdzonych w danym roku, powiększonej o liczbę przestępstw stwierdzonych w podjętych postępowaniach, a umorzonych w latach poprzednich z powodu niewykrycia sprawców.

CHAPTER III PUBLIC SAFETY

General notes

1. The chapter presents data concerning the activity of the State Fire Service and the Police.

2. Data concerning ascertained crimes are given according to the classification of the Criminal Code of 1997, valid since 1 Sep 1998 (the law dated 6 Jun 1997, uniform text Journal of Laws 2016 item 1137, with later amendments), the Penal Fiscal Code valid since 17 Oct 1999 (the law dated 10 Sep 1999, uniform text Journal of Laws 2016 item 2137) or other specific laws.

3. An **ascertained crime** is an event, which after the completion of preparatory proceedings was confirmed as a crime. In connection with the Criminal Code of 1997, crime is a felony or misdemeanour prosecuted upon by public accusation or private accusation, in connection with the Penal Fiscal Code – is a fiscal offence.

Data about ascertained crimes since 2014 do not include punishable acts committed by juveniles. In accordance with the existing methodology, the specification of the number of juveniles committing punishable acts takes place during court proceedings after the Police provides records in juvenile cases to the family court.

Information regarding ascertained crimes were extracted from the National Police Information System (KSIP).

4. The **rate of detectability of delinquents** is the relation of the number of detected crimes in a given year (including those detected after resumption following discontinuance) to the total number of crimes ascertained in a given year, plus the number of crimes recorded in commenced proceeding and discontinued in previous years due to undetected delinquents.

TABL. 1 (14). ZAREJESTROWANA DZIAŁALNOŚĆ PAŃSTWOWEJ STRAŻY POŻARNEJ W 2016 R.
REGISTERED ACTIVITY OF THE STATE FIRE SERVICE IN 2016

| WYSZCZEGÓLNIENIE SPECIFICATION | Liczba zdarzeń Number of events | | | Obiekty mieszkalne dotknięte pożarami Burnt residential buildings | Wypadki z ludźmi ^a Casualties ^a | | | | Ratownicy biorący udział w pożarach Rescue personnel taking part in fires |
|--|------------------------------------|---|---|--|--|--|--|--|--|
| | pożary fires | miejscowe zagrożenia ^b local threats ^b | wyjazdy do fałszywych alarmów false alarms | | ogółem grand total | | w tym przy pożarach of which during fires | | |
| | | | | | ogółem grand total | w tym ratownicy of which rescue personnel | razem total | w tym ratownicy of which rescue personnel | |
| WOJEWÓDZTWO VOIVODSHIP | 2997 | 8460 | 297 | 1104 | 2046 | 19 | 138 | 12 | 28801 |
| Podregion (Subregion) białostocki | 1107 | 1936 | 95 | 431 | 649 | 11 | 62 | 8 | 11265 |
| Powiaty: Powiats: | | | | | | | | | |
| białostocki | 429 | 842 | 15 | 178 | 311 | 5 | 16 | 3 | 5187 |
| sokólski | 232 | 465 | 16 | 95 | 147 | 1 | 13 | 1 | 2322 |
| Miasto na prawach powiatu: City with powiat status: | | | | | | | | | |
| Białystok | 446 | 629 | 64 | 158 | 191 | 5 | 33 | 4 | 3756 |
| Podregion (Subregion) łomżyński | 1075 | 4348 | 78 | 355 | 833 | 6 | 56 | 3 | 10428 |
| Powiaty: Powiats: | | | | | | | | | |
| bielski | 134 | 416 | 12 | 44 | 94 | 1 | 3 | – | 1459 |
| hajnowski | 174 | 457 | 10 | 52 | 78 | – | 15 | – | 1649 |
| kolneński | 114 | 392 | 10 | 44 | 106 | – | 6 | – | 995 |
| łomżyński | 164 | 388 | 9 | 42 | 152 | 1 | 10 | 1 | 1669 |
| siemiatycki | 127 | 495 | 6 | 62 | 99 | 2 | 6 | 1 | 1300 |
| wysokomazowiecki | 129 | 996 | 6 | 41 | 136 | 1 | 8 | 1 | 1378 |
| zambrowski | 120 | 935 | 5 | 43 | 110 | 1 | 5 | – | 1159 |
| Miasto na prawach powiatu: City with powiat status: | | | | | | | | | |
| Łomża | 113 | 269 | 20 | 27 | 58 | – | 3 | – | 819 |
| Podregion (Subregion) suwalski | 815 | 2176 | 124 | 318 | 564 | 2 | 20 | 1 | 7108 |
| Powiaty: Powiats: | | | | | | | | | |
| augustowski | 178 | 478 | 23 | 66 | 141 | – | 9 | – | 1921 |
| grajewski | 124 | 438 | 23 | 42 | 121 | 1 | 1 | – | 935 |
| moniecki | 100 | 373 | 7 | 51 | 72 | – | 4 | – | 1041 |
| sejneński | 72 | 185 | 3 | 42 | 26 | 1 | 1 | 1 | 671 |
| suwalski | 132 | 296 | 19 | 61 | 95 | – | – | – | 1236 |
| Miasto na prawach powiatu: City with powiat status: | | | | | | | | | |
| Suwałki | 209 | 406 | 49 | 56 | 109 | – | 5 | – | 1304 |

^a Dane dotyczą liczby osób poszkodowanych podczas zdarzeń. ^b Katastrofy naturalne, awarie techniczne, wypadki w komunikacji i inne zagrożenia życia i mienia.

Źródło: dane Komendy Wojewódzkiej Państwowej Straży Pożarnej w Białymstoku.

^a Data concern number of fatalities, injured and burnt victims in accidents. ^b Natural catastrophes, technical failures, transportation accidents and other threats to life and property.

Source: data of the Voivodship Headquarters of the State Fire Service in Białystok.

TABL. 2 (15). **PRZESTĘPSTWA STWIERDZONE PRZEZ POLICJĘ W ZAKOŃCZONYCH POSTĘPOWANIACH PRZYGOTOWAWCZYCH^a W 2016 R.**
ASCERTAINED CRIMES BY THE POLICE IN COMPLETED PREPARATORY PROCEEDINGS^a IN 2016

| WYSZCZEGÓLNIENIE <i>SPECIFICATION</i> | Ogółem <i>Grand total</i> | W tym przestępstwa <i>Of which crimes</i> | | | Z liczby ogółem przestępstwa <i>Of grand total crimes</i> | | |
|---|------------------------------|---|--|---------------------------|---|---|---|
| | | o charakterze kryminalnym <i>criminal</i> | o charakterze gospodarczym <i>economic</i> | drogowe <i>traffic</i> | przeciwko życiu i zdrowiu <i>against life and health</i> | przeciwko mieniu <i>against property</i> | |
| | | | | | | razem <i>total</i> | w tym kradzież samochodu i poprzez włamanie <i>of which automobile theft and by burglary</i> |
| WOJEWÓDZTWO VOIVODSHIP | 17048 | 10940 | 2849 | 2440 | 664 | 7769 | 108 |
| Podregion (Subregion) białostocki | 7415 | 4892 | 1285 | 880 | 279 | 3834 | 37 |
| Powiaty: <i>Powiats:</i> | | | | | | | |
| białostocki | 1691 | 1002 | 332 | 284 | 66 | 687 | 5 |
| sokólski | 787 | 458 | 95 | 164 | 34 | 300 | 1 |
| Miasto na prawach powiatu: <i>City with powiat status:</i> | | | | | | | |
| Białystok | 4937 | 3432 | 858 | 432 | 179 | 2847 | 31 |
| Podregion (Subregion) łomżyński | 5821 | 3580 | 1041 | 938 | 195 | 2118 | 34 |
| Powiaty: <i>Powiats:</i> | | | | | | | |
| bielski | 650 | 350 | 129 | 136 | 34 | 295 | 4 |
| hajnowski | 599 | 376 | 58 | 127 | 27 | 247 | 2 |
| kolneński | 355 | 229 | 39 | 72 | 21 | 136 | 10 |
| łomżyński | 462 | 288 | 21 | 116 | 11 | 193 | 3 |
| siemiatycki | 542 | 295 | 73 | 136 | 24 | 171 | 1 |
| wysokomazowiecki | 684 | 315 | 171 | 150 | 29 | 248 | 3 |
| zambrowski | 677 | 387 | 180 | 87 | 12 | 256 | 5 |
| Miasto na prawach powiatu: <i>City with powiat status:</i> | | | | | | | |
| Łomża | 1852 | 1340 | 370 | 114 | 37 | 572 | 6 |
| Podregion (Subregion) suwalski | 3812 | 2468 | 523 | 622 | 190 | 1817 | 37 |
| Powiaty: <i>Powiats:</i> | | | | | | | |
| augustowski | 865 | 567 | 113 | 151 | 54 | 405 | 11 |
| grajewski | 474 | 296 | 52 | 91 | 19 | 181 | 1 |
| moniecki | 387 | 235 | 28 | 103 | 26 | 127 | - |
| sejneński | 290 | 179 | 35 | 60 | 3 | 121 | 3 |
| suwalski | 441 | 271 | 24 | 115 | 22 | 182 | 1 |
| Miasto na prawach powiatu: <i>City with powiat status:</i> | | | | | | | |
| Suwałki | 1355 | 920 | 271 | 102 | 66 | 801 | 21 |

a Dane nie obejmują czynów karalnych popełnionych przez nieletnich.

Źródło: dane Komendy Głównej Policji.

a Data do not include punishable acts committed by juveniles.

S o u r c e: data of the National Police Headquarters.

TABL. 3 (16). **WSKAŹNIKI WYKRYWALNOŚCI SPRAWCÓW PRZESTĘPSTW STWIERDZONYCH PRZEZ POLICJĘ^a W 2016 R.**
RATES OF DETECTABILITY OF DELINQUENTS IN ASCERTAINED CRIMES BY THE POLICE^a IN 2016

| WYSZCZEGÓLNIENIE SPECIFICATION | Ogółem Total | W tym przestępstwa Of which crimes | | |
|--|-----------------|--|---|--------------------|
| | | o charakterze kryminalnym criminal | o charakterze gospodarczym economic | drogowe traffic |
| w % in % | | | | |
| WOJEWÓDZTWO VOIVODSHIP | 69,8 | 59,8 | 77,0 | 98,9 |
| Podregion (Subregion) białostocki | 65,2 | 56,2 | 69,4 | 98,5 |
| Powiaty: Powiats: | | | | |
| białostocki | 70,4 | 56,8 | 82,0 | 98,9 |
| sokólski | 72,1 | 58,4 | 71,9 | 100,0 |
| Miasto na prawach powiatu: City with powiat status: | | | | |
| Białystok | 62,3 | 55,7 | 64,3 | 97,7 |
| Podregion (Subregion) łomżyński | 76,3 | 66,4 | 86,3 | 98,9 |
| Powiaty: Powiats: | | | | |
| bielski | 78,4 | 65,3 | 88,5 | 99,3 |
| hajnowski | 70,9 | 59,3 | 69,0 | 98,4 |
| kolneński | 80,3 | 70,3 | 95,0 | 100,0 |
| łomżyński | 67,0 | 49,5 | 90,9 | 97,4 |
| siemiatycki | 80,9 | 74,0 | 69,9 | 99,3 |
| wysokomazowiecki | 78,1 | 60,3 | 90,7 | 98,7 |
| zambrowski | 72,7 | 57,4 | 89,4 | 100,0 |
| Miasto na prawach powiatu: City with powiat status: | | | | |
| Łomża | 78,3 | 74,0 | 86,6 | 99,1 |
| Podregion (Subregion) suwalski | 68,8 | 57,3 | 77,1 | 99,4 |
| Powiaty: Powiats: | | | | |
| augustowski | 68,7 | 57,9 | 73,9 | 98,7 |
| grajewski | 80,2 | 72,3 | 78,9 | 100,0 |
| moniecki | 77,7 | 68,9 | 57,1 | 100,0 |
| sejneński | 70,9 | 60,2 | 71,4 | 100,0 |
| suwalski | 67,6 | 50,2 | 66,7 | 100,0 |
| Miasto na prawach powiatu: City with powiat status: | | | | |
| Suwałki | 62,4 | 50,5 | 81,7 | 98,0 |

^a Dane nie obejmują czynów karalnych popełnionych przez nieletnich.

Źródło: dane Komendy Głównej Policji.

^a Data do not include punishable acts committed by juveniles.

Source: data of the National Police Headquarters.

DZIAŁ IV LUDNOŚĆ

Uwagi ogólne

1. Tablice działu opracowano na podstawie:
 - 1) bilansów stanu i struktury ludności na terenie gminy. Bilanse ludności sporządzane są dla okresów międzyspisowych w oparciu o wyniki ostatniego spisu powszechnego, przy uwzględnieniu:
 - a) zmian w danym okresie spowodowanych ruchem naturalnym (urodzenia, zgony) i migracjami ludności (zameldowania i wymeldowania na pobyt stały z innych gmin i z zagranicy), a także przesunięciami adresowymi ludności z tytułu zmian administracyjnych,
 - b) różnicy między liczbą osób zameldowanych na pobyt czasowy ponad 3 miesiące na terenie gminy, a liczbą osób czasowo nieobecnych, (zameldowania i wymeldowania na pobyt czasowy z/do innych gmin);
 - 2) rejestrów Ministerstwa Cyfryzacji – o migracjach wewnętrznych i zagranicznych ludności na pobyt stały (od 2006 r. źródłem tych danych jest rejestr PESEL – Powszechny Elektroniczny System Ewidencji Ludności);
 - 3) sprawozdawczości urzędów stanu cywilnego – o zarejestrowanych małżeństwach, urodzeniach i zgonach;
 - 4) sprawozdawczości sądów okręgowych – o prawomocnie orzeczonych rozwodach i separacjach.

2. Dane o ludności, a także współczynniki demograficzne oraz przeliczenia na 1 mieszkańca (1000 ludności itp.) opracowano przy przyjęciu liczby ludności zbilansowanej w oparciu o wyniki Narodowego Spisu Powszechnego Ludności i Mieszkań 2011.

3. Przez **ludność w wieku produkcyjnym** rozumie się ludność w wieku zdolności do pracy. Dla mężczyzn przyjęto wiek 18–64 lata, dla kobiet – 18–59 lat. Wśród ludności w wieku produkcyjnym wyróżnia się **ludność w wieku mobilnym**, tj. w wieku 18–44 lata i **niemobilnym**, tj. mężczyźni – 45–64 lata, kobiety – 45–59 lat. Przez **ludność w wieku nieprodukcyjnym** rozumie się **ludność w wieku przedprodukcyjnym**, tj. do 17 lat oraz **ludność w wieku poprodukcyjnym**, tj. mężczyźni – 65 lat i więcej, kobiety – 60 lat i więcej.

CHAPTER IV POPULATION

General notes

1. Chapter tables were compiled on the basis of:
 - 1) the balances of the size and structure of the population in the gmina. Population balances are compiled for periods between censuses on the basis of the last census, taking into account:
 - a) changes in a given period connected with vital statistics (births, deaths) and migration of the population (registering and cancelling registration for permanent residence from other gminas and from abroad) as well as address changes of the population due to changes in the administrative division,
 - b) difference between the number of people registered for temporary stay for a period of more than 3 months in a gmina and the number of people temporarily absent (registering and cancelling registration for temporary stay from/to other gminas);
 - 2) the registers of the Ministry Digital Affairs – on internal and international migration of population for permanent residence (since 2006 the source of this data is PESEL register – Common Electronic System of Population Register);
 - 3) documentation of Civil Status Offices regarding registered marriages, births and deaths;
 - 4) documentation of regional courts regarding legally valid decisions in actions for divorce and separation.

2. Data on population as well as demographic rates and indicators per capita (per 1000 population etc.) were prepared assuming the number of population balanced on the basis of results of the National Population and Housing Census 2011.

3. **Working age population** refers to males aged 18–64 and females aged 18–59. In this category the age groups of **mobility** (i.e. 18–44) and **nonmobility** (i.e. 45–64 for males and 45–59 for females) are distinguished. **Non-working age population** is defined as **pre-working age population**, i.e. up to the age of 17 and **post-working age population**, i.e. 65 and more for males and 60 and more for females.

4. Dane o **ruchu naturalnym ludności** w podziale terytorialnym opracowano w następujący sposób:

- małżeństwa – według miejsca zameldowania na pobyt stały męża przed ślubem (w przypadku gdy mąż przed ślubem mieszkał za granicą przyjmuje się miejsce zameldowania żony przed ślubem),
- separacje – według miejsca zamieszkania osoby wnoszącej powództwo (w przypadku gdy osoba wnosząca powództwo mieszka za granicą przyjmuje się miejsce zamieszkania współmałżonka; w przypadku zgodnego wniosku stron przyjmuje się miejsce zamieszkania męża),
- rozwody – według miejsca zamieszkania osoby wnoszącej powództwo (w przypadku gdy osoba wnosząca powództwo mieszka za granicą przyjmuje się miejsce zamieszkania współmałżonka),
- urodzenia – według miejsca zameldowania na pobyt stały matki noworodka,
- zgony – według miejsca zameldowania na pobyt stały osoby zmarłej.

Dane o **małżeństwach** uwzględniają związki małżeńskie zawarte w formie przewidzianej prawem w urzędach stanu cywilnego. Na mocy ustawy z dnia 24 VII 1998 r. (Dz. U. Nr 117, poz. 757) w urzędach stanu cywilnego rejestrowane są także małżeństwa podlegające prawu wewnętrznemu kościoła lub związku wyznaniowego zawarte w obecności duchownego. Małżeństwo zawarte w tej formie podlega prawu polskiemu i pociąga za sobą takie same skutki cywilnoprawne, jak małżeństwo zawarte przed kierownikiem urzędu.

Małżeństwa wyznaniowe mogą być zawierane jedynie w dziesięciu kościołach i związku wyznaniowym: Kościół Katolicki, Polski Autokefaliczny Kościół Prawosławny, Kościół Ewangelicko-Augsburski, Kościół Ewangelicko-Reformowany, Kościół Ewangelicko-Methodystyczny, Kościół Chrześcijan Baptystów, Kościół Adwentystów Dnia Siódmego, Kościół Polskokatolicki, Kościół Starokatolicki Mariawitów, Kościół Zielonoświątkowy, Związek Gmin Wyznaniowych Żydowskich.

Przyrost naturalny ludności stanowi różnicę między liczbą urodzeń żywych i zgonów w danym okresie.

Przez **niemowlęta** rozumie się dzieci w wieku poniżej 1 roku.

Informacje o urodzeniach i zgonach (w tym zgonach niemowląt) prezentowane są według kryteriów definicji urodzenia i zgonu noworodka rekomendowanej przez Światową Organizację Zdrowia.

4. Data regarding the **vital statistics** according to territorial division were compiled as follows:

- *marriages* – according to the husband's place of permanent residence before the marriage (in case when the husband lived abroad before the marriage, the wife's place of residence before the marriage is used),
- *separations* – according to the plaintiff's place of residence (in case when the person filling petition resides abroad, the spouse's place of residence is used; in case of the unanimous petition of both persons, the husband's place of residence is used),
- *divorces* – according to the plaintiff's place of residence (in case when the person filling petition resides abroad, the spouse's place of residence is used),
- *births* – according to the mother's place of permanent residence,
- *deaths* – according to the deceased's place of permanent residence.

The data on **marriages** refers to marriages contracted according to lawful rules at the civil status offices. On the basis of the Law dated 24 Jul 1998 (*Journal of Laws*, No. 117, item 757) in the local civil status offices in Poland are registered all marriages, including those based on the internal law of the Churches or the Religious Associations. Marriages contracted (on the basis of canon law marriages) subordinate the civil Polish laws include due to the same civil and law consequences as marriages contracted in the local civil status offices.

The religious marriages may be contracted in the Churches and Religious Associations: Kościół Katolicki, Polski Autokefaliczny Kościół Prawosławny, Kościół Ewangelicko-Augsburski, Kościół Ewangelicko-Reformowany, Kościół Ewangelicko-Methodystyczny, Kościół Chrześcijan Baptystów, Kościół Adwentystów Dnia Siódmego, Kościół Polskokatolicki, Kościół Starokatolicki Mariawitów, Kościół Zielonoświątkowy, Związek Gmin Wyznaniowych Żydowskich.

Natural increase of the population accounts for the difference between the number of live births and deaths in a given period.

Infant is a child under the age of 1.

Information on births and deaths (including infant deaths) is presented according to criteria of the definition of infant births and deaths recommended by the World Health Organization (WHO).

5. Dane o **migracjach wewnętrznych ludności** opracowano na podstawie informacji ewidencyjnych gmin o zameldowaniach osób na pobyt stały. Informacje te nie uwzględniają zmian adresu w obrębie tej samej gminy (miasta), z wyjątkiem gmin miejsko-wiejskich, dla których został zachowany podział na tereny miejskie i wiejskie.

6. Dane o **migracjach zagranicznych ludności** opracowano na podstawie informacji ewidencyjnych gmin o zameldowaniu osób przyjeżdżających do Polski na pobyt stały (imigracja) oraz o wymeldowaniach osób wyjeżdżających z Polski za granicę na stałe (emigracja).

7. Napływ ludności obejmuje zameldowania na pobyt stały, odpływ – wymeldowania ze stałego miejsca zamieszkania.

8. Współczynniki dotyczące ruchu naturalnego i migracji ludności w podziale terytorialnym obliczono jako iloraz liczby faktów określonego rodzaju i liczby ludności według stanu w dniu 30 VI.

9. **Prognoza ludności do 2050 r.** została opracowana w 2014 r. na podstawie stanu wyjściowego ludności z dnia 31 XII 2013 r. oraz założeń dotyczących tendencji w dzietności, umieralności i migracjach zagranicznych.

Prognoza dla powiatów i miast na prawach powiatu jest spójna z prognozą dla województwa na lata 2014–2050. Wyniki dla województwa są zbieżne z sumą stanów ludności w poszczególnych powiatach w województwie, a niewielkie różnice wynikają z zaokrąglenia.

Prognoza ludności gmin na lata 2017–2030 została opracowana w oparciu o długoterminowe założenia *Prognozy ludności Polski na lata 2014–2050* oraz *Prognozy dla powiatów i miast na prawach powiatu na lata 2014–2050*. Rozbieżności między rzeczywistymi a prognozowanymi wielkościami obserwowane w ciągu kolejnych lat wymagały dokonania korekty danych wejściowych i aktualizacji założeń na poziomie kraju. W związku z powyższym, wyniki prognozy dla gmin po zagregowaniu nie są w pełni spójne z opublikowanymi wynikami prognoz ludności dla jednostek wyższego poziomu. Prognoza ludności gmin do 2030 r. jako punkt wyjścia przyjmuje stan ludności w dniu 31 XII 2016 r. w obowiązującym wówczas podziale administracyjnym. Ze względu na dużą zmienność współczynników demograficznych w czasie w poszczególnych gminach, skrócono horyzont prognozy. Ostatnim rokiem prognozy ludności gmin jest rok 2030.

5. *Data regarding internal migration of the population* were compiled on the basis of gmina documentation regarding the registration of people for permanent residence. This information does not include changes of address within the same gmina (town), with the exception of urban-rural gminas for which the division into urban and rural areas has been kept.

6. *Data regarding international migration of the population* were compiled on the basis of gmina documentation regarding the registration of people arriving to Poland for permanent residence (immigration) as well as regarding cancelled registration of people leaving Poland for permanent residence abroad (emigration).

7. *The inflow of the population includes registrations of arrival for permanent residence, outflow – registrations of departure from permanent residence.*

8. *Rates concerning vital statistics and migration of the population according to territorial division were calculated as the ratio of the number of defined events to the number of population as of 30 Jun.*

9. *Population projection until 2050* was calculated in 2014 on the basis of population number and structure as of 31 Dec 2013 as well as assumption concerning fertility, mortality and international migration.

Projection for powiats and cities with powiat status is consistent with projection for the voivodship for the years 2014–2050. Results for the voivodship are in line with the sum of population sizes in respective powiats of the voivodship, and slight differences result from mathematical roundings.

Population projection for gminas for the years 2017–2030 was calculated on the basis of long-term assumptions by Population Projection 2014–2050 as well as Projection for powiats and cities with powiat status 2014–2050. Discrepancies between real and forecasted values observed over the next years required adjustments of input data and country-specific update of assumptions. Due to the above, the results of the projection for gminas after aggregation are not fully consistent with the published results of population projections for higher-level units. The population projections for gminas up to 2030 as a starting point assumes the state of the population as of 31 Dec 2016 in the obligatory administrative division. Due to the high variability of demographic factors over time in individual gminas, the horizon of the projection has been shortened. The last year of the population projection for gminas is 2030.

TABL. 1 (17). **POWIERZCHNIA I LUDNOŚĆ W 2016 R.**
Stan w dniu 31 XII
AREA AND POPULATION IN 2016
As of 31 Dec

| Lp. | WYSZCZEGÓLNIENIE SPECIFICATION | Powierz- chnia ogólna w km ² <i>Total area in km²</i> | ogółem <i>grand total</i> | mężczyźni <i>males</i> | kobiety <i>females</i> | przedprodukcyjnym <i>pre-working</i> | |
|-----|---|---|----------------------------------|---------------------------|---------------------------|---|---|
| | | | | | | razem <i>total</i> | w tym kobiety <i>of which females</i> |
| | | | | | | | |
| 1 | WOJEWÓDZTWO VOIVODSHIP | 20187 | 1186625 | 578398 | 608227 | 206087 | 100279 |
| 2 | miasta <i>urban areas</i> | 925 | 719662 | 342483 | 377179 | 122655 | 59953 |
| 3 | wieś <i>rural areas</i> | 19262 | 466963 | 235915 | 231048 | 83432 | 40326 |
| 4 | PODREGION (SUBREGION) BIALOOSTOCKI | 5132 | 511546 | 245212 | 266334 | 88174 | 43096 |
| 5 | Powiat białostocki | 2975 | 146254 | 72085 | 74169 | 26237 | 12862 |
| | Gminy miejsko-wiejskie: <i>Urban-rural gminas:</i> | | | | | | |
| 6 | Choroszcz | 164 | 14823 | 7424 | 7399 | 2724 | 1320 |
| 7 | w tym miasto | 17 | 5815 | 2903 | 2912 | 987 | 485 |
| | <i>of which city</i> | | | | | | |
| 8 | Czarna Białostocka | 206 | 11571 | 5615 | 5956 | 1970 | 989 |
| 9 | w tym miasto | 14 | 9478 | 4555 | 4923 | 1576 | 798 |
| | <i>of which city</i> | | | | | | |
| 10 | Łapy | 128 | 22160 | 10797 | 11363 | 3454 | 1678 |
| 11 | w tym miasto | 12 | 15757 | 7647 | 8110 | 2402 | 1147 |
| | <i>of which city</i> | | | | | | |
| 12 | Michałow | 409 | 6785 | 3382 | 3403 | 955 | 469 |
| 13 | w tym miasto | 2 | 3102 | 1505 | 1597 | 477 | 235 |
| | <i>of which city</i> | | | | | | |
| 14 | Supraśl | 189 | 14822 | 7163 | 7659 | 2824 | 1456 |
| 15 | w tym miasto | 6 | 4663 | 2193 | 2470 | 798 | 435 |
| | <i>of which city</i> | | | | | | |
| 16 | Suraż | 77 | 1986 | 993 | 993 | 353 | 174 |
| 17 | w tym miasto | 34 | 983 | 491 | 492 | 182 | 90 |
| | <i>of which city</i> | | | | | | |
| 18 | Tykocin | 207 | 6306 | 3087 | 3219 | 1087 | 533 |
| 19 | w tym miasto | 29 | 1995 | 947 | 1048 | 339 | 167 |
| | <i>of which city</i> | | | | | | |
| 20 | Wasilków | 127 | 15983 | 7778 | 8205 | 3226 | 1550 |
| 21 | w tym miasto | 28 | 10904 | 5253 | 5651 | 2155 | 1051 |
| | <i>of which city</i> | | | | | | |
| 22 | Zabłudów | 340 | 9219 | 4634 | 4585 | 1653 | 800 |
| 23 | w tym miasto | 14 | 2479 | 1214 | 1265 | 415 | 193 |
| | <i>of which city</i> | | | | | | |
| | Gminy wiejskie: <i>Rural gminas:</i> | | | | | | |
| 24 | Dobrzyniewo Duże | 161 | 9019 | 4483 | 4536 | 1774 | 871 |
| 25 | Gródek | 429 | 5325 | 2589 | 2736 | 800 | 373 |
| 26 | Juchnowiec Kościelny | 171 | 15826 | 7860 | 7966 | 3153 | 1540 |
| 27 | Poświętne | 115 | 3488 | 1774 | 1714 | 606 | 292 |
| 28 | Turośl Kościelna | 140 | 6134 | 3067 | 3067 | 1219 | 574 |
| 29 | Zawady | 112 | 2807 | 1439 | 1368 | 439 | 243 |

| Ludność <i>Population</i> | | | | | | | | No. |
|---|---|---|---------------------------------------|---|---|--|--|-----|
| z ogółem – w wieku <i>of grand total – aged</i> | | | | | na 1 km ² <i>per 1 km²</i> | na 100 mężczyzn przypada kobiet <i>females per 100 males</i> | w wieku nieprodukcyj- nym na 100 osób w wieku produkcyjnym <i>in non- -working age per 100 persons at working age</i> | |
| produkcyjnym <i>working</i> | | | poprodukcyjnym <i>post-working</i> | | | | | |
| razem <i>total</i> | w tym kobiety <i>of which females</i> | z razem w wieku mobilnym <i>of total at mobility age</i> | razem <i>total</i> | w tym kobiety <i>of which females</i> | | | | |
| 744253 | 347352 | 464239 | 236285 | 160596 | 59 | 105 | 59 | 1 |
| 457395 | 220006 | 284807 | 139612 | 97220 | 778 | 110 | 57 | 2 |
| 286858 | 127346 | 179432 | 96673 | 63376 | 24 | 98 | 63 | 3 |
| 322104 | 153170 | 203031 | 101268 | 70068 | 100 | 109 | 59 | 4 |
| 92413 | 42668 | 57668 | 27604 | 18639 | 49 | 103 | 58 | 5 |
| 9465 | 4303 | 5940 | 2634 | 1776 | 91 | 100 | 57 | 6 |
| 3664 | 1649 | 2288 | 1164 | 778 | 346 | 100 | 59 | 7 |
| 7247 | 3355 | 4558 | 2354 | 1612 | 56 | 106 | 60 | 8 |
| 5995 | 2808 | 3773 | 1907 | 1317 | 664 | 108 | 58 | 9 |
| 14000 | 6494 | 8618 | 4706 | 3191 | 174 | 105 | 58 | 10 |
| 10034 | 4685 | 6186 | 3321 | 2278 | 1298 | 106 | 57 | 11 |
| 4020 | 1701 | 2334 | 1810 | 1233 | 17 | 101 | 69 | 12 |
| 1961 | 892 | 1220 | 664 | 470 | 1443 | 106 | 58 | 13 |
| 9546 | 4550 | 5852 | 2452 | 1653 | 79 | 107 | 55 | 14 |
| 2920 | 1394 | 1760 | 945 | 641 | 820 | 113 | 60 | 15 |
| 1186 | 529 | 759 | 447 | 290 | 26 | 100 | 67 | 16 |
| 609 | 277 | 402 | 192 | 125 | 29 | 100 | 61 | 17 |
| 3915 | 1803 | 2493 | 1304 | 883 | 30 | 104 | 61 | 18 |
| 1271 | 604 | 815 | 385 | 277 | 69 | 111 | 57 | 19 |
| 10273 | 4966 | 6699 | 2484 | 1689 | 126 | 105 | 56 | 20 |
| 7056 | 3418 | 4640 | 1693 | 1182 | 386 | 108 | 55 | 21 |
| 5736 | 2556 | 3572 | 1830 | 1229 | 27 | 99 | 61 | 22 |
| 1667 | 795 | 1051 | 397 | 277 | 173 | 104 | 49 | 23 |
| 5725 | 2641 | 3623 | 1520 | 1024 | 56 | 101 | 58 | 24 |
| 3129 | 1403 | 1868 | 1396 | 960 | 12 | 106 | 70 | 25 |
| 10376 | 4873 | 6504 | 2297 | 1553 | 92 | 101 | 53 | 26 |
| 2129 | 934 | 1328 | 753 | 488 | 30 | 97 | 64 | 27 |
| 3856 | 1792 | 2389 | 1059 | 701 | 44 | 100 | 59 | 28 |
| 1810 | 768 | 1131 | 558 | 357 | 25 | 95 | 55 | 29 |

TABL. 1 (17). **POWIERZCHNIA I LUDNOŚĆ W 2016 R. (cd.)**
Stan w dniu 31 XII
AREA AND POPULATION IN 2016 (cont.)
As of 31 Dec

| Lp. | WYSZCZEGÓLNIENIE SPECIFICATION | Powierz- chnia ogólna w km ² <i>Total area in km²</i> | ogółem <i>grand total</i> | mężczyźni <i>males</i> | kobiety <i>females</i> | przedprodukcyjnym <i>pre-working</i> | |
|-----|---|---|----------------------------------|---------------------------|---------------------------|---|---|
| | | | | | | razem <i>total</i> | w tym kobiety <i>of which females</i> |
| | | | | | | | |
| 1 | Powiat sokólski | 2055 | 68664 | 33929 | 34735 | 11163 | 5525 |
| | Gminy miejsko-wiejskie: <i>Urban-rural gminas:</i> | | | | | | |
| 2 | Dąbrowa Białostocka | 264 | 11783 | 5820 | 5963 | 1778 | 886 |
| 3 | w tym miasto | 23 | 5657 | 2721 | 2936 | 764 | 375 |
| | <i>of which city</i> | | | | | | |
| 4 | Krynki | 166 | 3156 | 1533 | 1623 | 430 | 219 |
| 5 | w tym miasto | 4 | 2441 | 1163 | 1278 | 340 | 173 |
| | <i>of which city</i> | | | | | | |
| 6 | Sokółka | 314 | 25835 | 12644 | 13191 | 4350 | 2149 |
| 7 | w tym miasto | 19 | 18403 | 8869 | 9534 | 2994 | 1483 |
| | <i>of which city</i> | | | | | | |
| 8 | Suchowola | 256 | 7017 | 3484 | 3533 | 1178 | 581 |
| 9 | w tym miasto | 26 | 2212 | 1083 | 1129 | 344 | 164 |
| | <i>of which city</i> | | | | | | |
| | Gminy wiejskie: <i>Rural gminas:</i> | | | | | | |
| 10 | Janów | 208 | 4203 | 2078 | 2125 | 712 | 374 |
| 11 | Korycin | 117 | 3307 | 1667 | 1640 | 596 | 284 |
| 12 | Kuźnica | 133 | 4114 | 2077 | 2037 | 674 | 324 |
| 13 | Nowy Dwór | 121 | 2726 | 1359 | 1367 | 433 | 208 |
| 14 | Sidra | 174 | 3542 | 1786 | 1756 | 539 | 246 |
| 15 | Szudziałowo | 302 | 2981 | 1481 | 1500 | 473 | 254 |
| | Miasto na prawach powiatu: <i>City with powiat status:</i> | | | | | | |
| 16 | Białystok | 102 | 296628 | 139198 | 157430 | 50774 | 24709 |
| 17 | PODREGION (SUBREGION) ŁÓŻYŃSKI | 8818 | 400907 | 198193 | 202714 | 68726 | 33317 |
| 18 | Powiat bielski | 1385 | 56075 | 27730 | 28345 | 9012 | 4372 |
| | Gminy miejskie: <i>Urban gminas:</i> | | | | | | |
| 19 | Bielsk Podlaski | 27 | 25817 | 12425 | 13392 | 4147 | 2032 |
| 20 | Brańsk | 32 | 3796 | 1904 | 1892 | 682 | 338 |
| | Gminy wiejskie: <i>Rural gminas:</i> | | | | | | |
| 21 | Bielsk Podlaski | 431 | 6867 | 3439 | 3428 | 1015 | 510 |
| 22 | Boćki | 232 | 4434 | 2284 | 2150 | 686 | 307 |
| 23 | Brańsk | 227 | 5916 | 3070 | 2846 | 1007 | 466 |
| 24 | Orla | 160 | 2814 | 1343 | 1471 | 357 | 184 |
| 25 | Rudka | 70 | 1928 | 981 | 947 | 349 | 169 |
| 26 | Wyszki | 206 | 4503 | 2284 | 2219 | 769 | 366 |
| 27 | Powiat hajnowski | 1624 | 44146 | 21374 | 22772 | 6197 | 3042 |
| | Gmina miejska: <i>Urban gmina:</i> | | | | | | |
| 28 | Hajnówka | 21 | 21131 | 10030 | 11101 | 3200 | 1581 |
| | Gmina miejsko-wiejska: <i>Urban-rural gmina:</i> | | | | | | |
| 29 | Kleszczele | 143 | 2632 | 1302 | 1330 | 335 | 162 |
| 30 | w tym miasto | 47 | 1326 | 647 | 679 | 175 | 81 |
| | <i>of which city</i> | | | | | | |

| Ludność <i>Population</i> | | | | | | | | No. |
|---|---|---|---------------------------------------|---|---|--|--|-----|
| z ogółem – w wieku <i>of grand total – aged</i> | | | | | na 1 km ² <i>per 1 km²</i> | na 100 mężczyzn przypada kobiet <i>females per 100 males</i> | w wieku nieprodukcyj- nym na 100 osób w wieku produkcyjnym <i>in non- -working age per 100 persons at working age</i> | |
| produkcyjnym <i>working</i> | | | poprodukcyjnym <i>post-working</i> | | | | | |
| razem <i>total</i> | w tym kobiety <i>of which females</i> | z razem w wieku mobilnym <i>of total at mobility age</i> | razem <i>total</i> | w tym kobiety <i>of which females</i> | | | | |
| 42806 | 19161 | 26258 | 14695 | 10049 | 33 | 102 | 60 | 1 |
| 7436 | 3302 | 4472 | 2569 | 1775 | 45 | 102 | 58 | 2 |
| 3619 | 1657 | 2177 | 1274 | 904 | 250 | 108 | 56 | 3 |
| 1931 | 867 | 1197 | 795 | 537 | 19 | 106 | 63 | 4 |
| 1532 | 720 | 950 | 569 | 385 | 637 | 110 | 59 | 5 |
| 16401 | 7537 | 10177 | 5084 | 3505 | 82 | 104 | 58 | 6 |
| 11774 | 5528 | 7307 | 3635 | 2523 | 990 | 107 | 56 | 7 |
| 4284 | 1914 | 2596 | 1555 | 1038 | 27 | 101 | 64 | 8 |
| 1378 | 617 | 815 | 490 | 348 | 85 | 104 | 61 | 9 |
| 2575 | 1138 | 1609 | 916 | 613 | 20 | 102 | 63 | 10 |
| 2049 | 906 | 1267 | 662 | 450 | 28 | 98 | 61 | 11 |
| 2529 | 1092 | 1581 | 911 | 621 | 31 | 98 | 63 | 12 |
| 1656 | 719 | 1025 | 637 | 440 | 23 | 101 | 65 | 13 |
| 2192 | 949 | 1322 | 811 | 561 | 20 | 98 | 62 | 14 |
| 1753 | 737 | 1012 | 755 | 509 | 10 | 101 | 70 | 15 |
| 186885 | 91341 | 119105 | 58969 | 41380 | 2904 | 113 | 59 | 16 |
| 248573 | 113603 | 152949 | 83608 | 55794 | 45 | 102 | 61 | 17 |
| 33421 | 15066 | 20188 | 13642 | 8907 | 40 | 102 | 68 | 18 |
| 16480 | 7830 | 9738 | 5190 | 3530 | 956 | 108 | 57 | 19 |
| 2366 | 1068 | 1460 | 748 | 486 | 117 | 99 | 60 | 20 |
| 3558 | 1472 | 2134 | 2294 | 1446 | 16 | 100 | 93 | 21 |
| 2469 | 1052 | 1495 | 1279 | 791 | 19 | 94 | 80 | 22 |
| 3505 | 1486 | 2224 | 1404 | 894 | 26 | 93 | 69 | 23 |
| 1324 | 544 | 779 | 1133 | 743 | 18 | 110 | 113 | 24 |
| 1139 | 492 | 709 | 440 | 286 | 27 | 97 | 69 | 25 |
| 2580 | 1122 | 1649 | 1154 | 731 | 22 | 97 | 75 | 26 |
| 26033 | 11666 | 15068 | 11916 | 8064 | 27 | 107 | 70 | 27 |
| 13026 | 6119 | 7662 | 4905 | 3401 | 993 | 111 | 62 | 28 |
| 1436 | 592 | 805 | 861 | 576 | 18 | 102 | 83 | 29 |
| 810 | 363 | 456 | 341 | 235 | 28 | 105 | 64 | 30 |

TABL. 1 (17). **POWIERZCHNIA I LUDNOŚĆ W 2016 R. (cd.)**
Stan w dniu 31 XII
AREA AND POPULATION IN 2016 (cont.)
As of 31 Dec

| Lp. | WYSZCZEGÓLNIENIE SPECIFICATION | Powierz- chnia ogólna w km ² <i>Total area in km²</i> | ogółem <i>grand total</i> | mężczyźni <i>males</i> | kobiety <i>females</i> | przedprodukcyjnym <i>pre-working</i> | |
|-----|---|---|----------------------------------|---------------------------|---------------------------|---|---|
| | | | | | | razem <i>total</i> | w tym kobiety <i>of which females</i> |
| | | | | | | | |
| | Powiat hajnowski (dok.) (cont.) | | | | | | |
| | Gminy wiejskie: <i>Rural gminas:</i> | | | | | | |
| 1 | Białowieża | 203 | 2205 | 1102 | 1103 | 344 | 145 |
| 2 | Czeremcha | 97 | 3291 | 1576 | 1715 | 433 | 215 |
| 3 | Czyże | 135 | 2061 | 1001 | 1060 | 244 | 126 |
| 4 | Dubicze Cerkiewne | 151 | 1567 | 762 | 805 | 160 | 75 |
| 5 | Hajnówka | 293 | 3924 | 1952 | 1972 | 543 | 266 |
| 6 | Narew | 242 | 3595 | 1740 | 1855 | 470 | 249 |
| 7 | Narewka | 339 | 3740 | 1909 | 1831 | 468 | 223 |
| 8 | Powiat kolneński | 940 | 38995 | 19530 | 19465 | 7241 | 3475 |
| | Gmina miejska: <i>Urban gmina:</i> | | | | | | |
| 9 | Kolno | 25 | 10444 | 5102 | 5342 | 1665 | 793 |
| | Gmina miejsko-wiejska: <i>Urban-rural gmina:</i> | | | | | | |
| 10 | Stawiski | 166 | 6263 | 3136 | 3127 | 1118 | 528 |
| 11 | w tym miasto | 13 | 2268 | 1107 | 1161 | 377 | 164 |
| | <i>of which city</i> | | | | | | |
| | Gminy wiejskie: <i>Rural gminas:</i> | | | | | | |
| 12 | Grabowo | 129 | 3541 | 1757 | 1784 | 654 | 323 |
| 13 | Kolno | 281 | 8721 | 4377 | 4344 | 1812 | 892 |
| 14 | Mały Płock | 140 | 4881 | 2463 | 2418 | 857 | 416 |
| 15 | Turośl | 199 | 5145 | 2695 | 2450 | 1135 | 523 |
| 16 | Powiat łomżyński | 1355 | 51305 | 25966 | 25339 | 9700 | 4628 |
| | Gminy miejsko-wiejskie: <i>Urban-rural gminas:</i> | | | | | | |
| 17 | Jedwabne | 159 | 5387 | 2726 | 2661 | 936 | 442 |
| 18 | w tym miasto | 4 | 1638 | 814 | 824 | 305 | 148 |
| | <i>of which city</i> | | | | | | |
| 19 | Nowogród | 101 | 4068 | 2001 | 2067 | 768 | 378 |
| 20 | w tym miasto | 21 | 2171 | 1057 | 1114 | 427 | 213 |
| | <i>of which city</i> | | | | | | |
| | Gminy wiejskie: <i>Rural gminas:</i> | | | | | | |
| 21 | Łomża | 207 | 10885 | 5530 | 5355 | 2139 | 1011 |
| 22 | Miastkowo | 115 | 4294 | 2182 | 2112 | 918 | 440 |
| 23 | Piątnica | 220 | 10692 | 5445 | 5247 | 2047 | 953 |
| 24 | Przytuły | 71 | 2167 | 1082 | 1085 | 390 | 202 |
| 25 | Śniadowo | 163 | 5451 | 2757 | 2694 | 1048 | 519 |
| 26 | Wizna | 133 | 4126 | 2065 | 2061 | 706 | 347 |
| 27 | Zbójna | 186 | 4235 | 2178 | 2057 | 748 | 336 |

| Ludność <i>Population</i> | | | | | | | | No. |
|---|---|---|---------------------------------------|---|---|--|--|-----|
| z ogółem – w wieku <i>of grand total – aged</i> | | | | | na 1 km ² <i>per 1 km²</i> | na 100 mężczyzn przypada kobiet <i>females per 100 males</i> | w wieku nieprodukcyj- nym na 100 osób w wieku produkcyjnym <i>in non- -working age per 100 persons at working age</i> | |
| produkcyjnym <i>working</i> | | | poprodukcyjnym <i>post-working</i> | | | | | |
| razem <i>total</i> | w tym kobiety <i>of which females</i> | z razem w wieku mobilnym <i>of total at mobility age</i> | razem <i>total</i> | w tym kobiety <i>of which females</i> | | | | |
| 1257 | 554 | 719 | 604 | 404 | 11 | 100 | 75 | 1 |
| 1933 | 868 | 1079 | 925 | 632 | 34 | 109 | 70 | 2 |
| 1022 | 412 | 585 | 795 | 522 | 15 | 106 | 102 | 3 |
| 757 | 322 | 420 | 650 | 408 | 10 | 106 | 107 | 4 |
| 2362 | 1022 | 1373 | 1019 | 684 | 13 | 101 | 66 | 5 |
| 2003 | 850 | 1145 | 1122 | 756 | 15 | 107 | 79 | 6 |
| 2237 | 927 | 1280 | 1035 | 681 | 11 | 96 | 67 | 7 |
| 24895 | 11413 | 15829 | 6859 | 4577 | 41 | 100 | 57 | 8 |
| 6975 | 3305 | 4204 | 1804 | 1244 | 417 | 105 | 50 | 9 |
| 3952 | 1830 | 2562 | 1193 | 769 | 38 | 100 | 58 | 10 |
| 1481 | 714 | 921 | 410 | 283 | 171 | 105 | 53 | 11 |
| 2260 | 1045 | 1433 | 627 | 416 | 28 | 102 | 57 | 12 |
| 5402 | 2456 | 3547 | 1507 | 996 | 31 | 99 | 61 | 13 |
| 3120 | 1403 | 1947 | 904 | 599 | 35 | 98 | 56 | 14 |
| 3186 | 1374 | 2136 | 824 | 553 | 26 | 91 | 61 | 15 |
| 32465 | 14618 | 20568 | 9140 | 6093 | 38 | 98 | 58 | 16 |
| 3421 | 1532 | 2175 | 1030 | 687 | 34 | 98 | 57 | 17 |
| 1096 | 524 | 691 | 237 | 152 | 361 | 101 | 49 | 18 |
| 2568 | 1203 | 1650 | 732 | 486 | 40 | 103 | 58 | 19 |
| 1405 | 671 | 904 | 339 | 230 | 106 | 105 | 55 | 20 |
| 7008 | 3174 | 4374 | 1738 | 1170 | 53 | 97 | 55 | 21 |
| 2707 | 1214 | 1784 | 669 | 458 | 37 | 97 | 59 | 22 |
| 6773 | 3059 | 4290 | 1872 | 1235 | 49 | 96 | 58 | 23 |
| 1386 | 633 | 871 | 391 | 250 | 30 | 100 | 56 | 24 |
| 3317 | 1468 | 2097 | 1086 | 707 | 33 | 98 | 64 | 25 |
| 2583 | 1144 | 1633 | 837 | 570 | 31 | 100 | 60 | 26 |
| 2702 | 1191 | 1694 | 785 | 530 | 23 | 94 | 57 | 27 |

TABL. 1 (17). **POWIERZCHNIA I LUDNOŚĆ W 2016 R. (cd.)**
Stan w dniu 31 XII
AREA AND POPULATION IN 2016 (cont.)
As of 31 Dec

| Lp. | WYSZCZEGÓLNIENIE SPECIFICATION | Powierz- chnia ogólna w km ² <i>Total area in km²</i> | ogółem <i>grand total</i> | mężczyźni <i>males</i> | kobiety <i>females</i> | przedprodukcyjnym <i>pre-working</i> | |
|-----|---|---|----------------------------------|---------------------------|---------------------------|---|---|
| | | | | | | razem <i>total</i> | w tym kobiety <i>of which females</i> |
| | | | | | | | |
| 1 | Powiat siemiatycki | 1459 | 45538 | 22397 | 23141 | 6984 | 3391 |
| | Gmina miejska: <i>Urban gmina:</i> | | | | | | |
| 2 | Siemiatycze | 36 | 14631 | 6942 | 7689 | 2276 | 1125 |
| | Gmina miejsko-wiejska: <i>Urban-rural gmina:</i> | | | | | | |
| 3 | Drohiczyn | 208 | 6454 | 3211 | 3243 | 1042 | 517 |
| 4 | w tym miasto | 16 | 2030 | 972 | 1058 | 268 | 129 |
| | <i>of which city</i> | | | | | | |
| | Gminy wiejskie: <i>Rural gminas:</i> | | | | | | |
| 5 | Dziadkowice | 116 | 2827 | 1462 | 1365 | 448 | 203 |
| 6 | Grodzisk | 203 | 4288 | 2195 | 2093 | 696 | 325 |
| 7 | Mielnik | 196 | 2435 | 1176 | 1259 | 304 | 144 |
| 8 | Milejczyce | 151 | 1854 | 854 | 1000 | 248 | 133 |
| 9 | Nurzec-Stacja | 215 | 4010 | 1997 | 2013 | 535 | 262 |
| 10 | Perlejewo | 107 | 2900 | 1462 | 1438 | 466 | 207 |
| 11 | Siemiatycze | 227 | 6139 | 3098 | 3041 | 969 | 475 |
| 12 | Powiat wysokomazowiecki ... | 1289 | 57903 | 29266 | 28637 | 10603 | 5138 |
| | Gmina miejska: <i>Urban gmina:</i> | | | | | | |
| 13 | Wysokie Mazowieckie | 15 | 9415 | 4502 | 4913 | 1784 | 889 |
| | Gminy miejsko-wiejskie: <i>Urban-rural gminas:</i> | | | | | | |
| 14 | Ciechanowiec | 201 | 8862 | 4515 | 4347 | 1387 | 683 |
| 15 | w tym miasto | 20 | 4750 | 2365 | 2385 | 760 | 365 |
| | <i>of which city</i> | | | | | | |
| 16 | Czyżew | 130 | 6469 | 3274 | 3195 | 1264 | 607 |
| 17 | w tym miasto | 5 | 2637 | 1301 | 1336 | 496 | 235 |
| | <i>of which city</i> | | | | | | |
| 18 | Szepietowo | 152 | 7075 | 3627 | 3448 | 1299 | 595 |
| 19 | w tym miasto | 2 | 2229 | 1154 | 1075 | 397 | 159 |
| | <i>of which city</i> | | | | | | |
| | Gminy wiejskie: <i>Rural gminas:</i> | | | | | | |
| 20 | Klukowo | 124 | 4469 | 2318 | 2151 | 803 | 363 |
| 21 | Kobylin-Borzmy | 119 | 3314 | 1716 | 1598 | 571 | 285 |
| 22 | Kulesze Kościelne | 115 | 3127 | 1585 | 1542 | 602 | 302 |
| 23 | Nowe Piekuty | 110 | 3985 | 2038 | 1947 | 789 | 386 |
| 24 | Sokoły | 156 | 5790 | 2925 | 2865 | 1043 | 506 |
| 25 | Wysokie Mazowieckie | 167 | 5397 | 2766 | 2631 | 1061 | 522 |
| 26 | Powiat zambrowski | 733 | 44143 | 21900 | 22243 | 8087 | 3897 |
| | Gmina miejska: <i>Urban gmina:</i> | | | | | | |
| 27 | Zambrów | 19 | 22196 | 10670 | 11526 | 3762 | 1861 |

| Ludność <i>Population</i> | | | | | | | | No. |
|---|---|---|---------------------------------------|---|---|---|--|-----|
| z ogółem – w wieku <i>of grand total – aged</i> | | | | | na 1 km ² <i>per 1 km²</i> | na 100 mężczyzn przypadka kobiet <i>females per 100 males</i> | w wieku nieprodukcyj- nym na 100 osób w wieku produkcyjnym <i>in non- -working age per 100 persons at working age</i> | |
| produkcyjnym <i>working</i> | | | poprodukcyjnym <i>post-working</i> | | | | | |
| razem <i>total</i> | w tym kobiety <i>of which females</i> | z razem w wieku mobilnym <i>of total at mobility age</i> | razem <i>total</i> | w tym kobiety <i>of which females</i> | | | | |
| 28133 | 12840 | 16985 | 10421 | 6910 | 31 | 103 | 62 | 1 |
| 9551 | 4582 | 5649 | 2804 | 1982 | 404 | 111 | 53 | 2 |
| 3915 | 1774 | 2385 | 1497 | 952 | 31 | 101 | 65 | 3 |
| 1294 | 608 | 750 | 468 | 321 | 129 | 109 | 57 | 4 |
| 1756 | 766 | 1113 | 623 | 396 | 24 | 93 | 61 | 5 |
| 2561 | 1142 | 1589 | 1031 | 626 | 21 | 95 | 67 | 6 |
| 1432 | 653 | 817 | 699 | 462 | 12 | 107 | 70 | 7 |
| 1007 | 461 | 607 | 599 | 406 | 12 | 117 | 84 | 8 |
| 2343 | 996 | 1387 | 1132 | 755 | 19 | 101 | 71 | 9 |
| 1782 | 818 | 1097 | 652 | 413 | 27 | 98 | 63 | 10 |
| 3786 | 1648 | 2341 | 1384 | 918 | 27 | 98 | 62 | 11 |
| 35539 | 15884 | 22356 | 11761 | 7615 | 45 | 98 | 63 | 12 |
| 5915 | 2828 | 3681 | 1716 | 1196 | 618 | 109 | 59 | 13 |
| 5644 | 2494 | 3412 | 1831 | 1170 | 44 | 96 | 57 | 14 |
| 3075 | 1425 | 1842 | 915 | 595 | 243 | 101 | 54 | 15 |
| 3919 | 1768 | 2479 | 1286 | 820 | 50 | 98 | 65 | 16 |
| 1658 | 785 | 1026 | 483 | 316 | 504 | 103 | 59 | 17 |
| 4306 | 1895 | 2654 | 1470 | 958 | 47 | 95 | 64 | 18 |
| 1418 | 649 | 857 | 414 | 267 | 1137 | 93 | 57 | 19 |
| 2644 | 1168 | 1696 | 1022 | 620 | 36 | 93 | 69 | 20 |
| 1997 | 841 | 1253 | 746 | 472 | 28 | 93 | 66 | 21 |
| 1872 | 826 | 1201 | 653 | 414 | 27 | 97 | 67 | 22 |
| 2347 | 1043 | 1530 | 849 | 518 | 36 | 96 | 70 | 23 |
| 3587 | 1591 | 2280 | 1160 | 768 | 37 | 98 | 61 | 24 |
| 3308 | 1430 | 2170 | 1028 | 679 | 32 | 95 | 63 | 25 |
| 27815 | 12768 | 17260 | 8241 | 5578 | 60 | 102 | 59 | 26 |
| 14209 | 6695 | 8619 | 4225 | 2970 | 1167 | 108 | 56 | 27 |

TABL. 1 (17). **POWIERZCHNIA I LUDNOŚĆ W 2016 R. (cd.)**
Stan w dniu 31 XII
AREA AND POPULATION IN 2016 (cont.)
As of 31 Dec

| Lp. | WYSZCZEGÓLNIENIE SPECIFICATION | Powierz- chnia ogólna w km ² <i>Total area in km²</i> | ogółem <i>grand total</i> | mężczyźni <i>males</i> | kobiety <i>females</i> | przedprodukcyjnym <i>pre-working</i> | |
|-----|--|---|----------------------------------|---------------------------|---------------------------|---|---|
| | | | | | | razem <i>total</i> | w tym kobiety <i>of which females</i> |
| | | | | | | | |
| | Powiat zambrowski (dok.) (cont.) | | | | | | |
| | Gminy wiejskie: <i>Rural gminas:</i> | | | | | | |
| 1 | Kołaki Kościelne | 74 | 2369 | 1218 | 1151 | 422 | 187 |
| 2 | Rutki | 200 | 5665 | 2902 | 2763 | 1043 | 510 |
| 3 | Szumowo | 141 | 4946 | 2545 | 2401 | 985 | 440 |
| 4 | Zambrów | 299 | 8967 | 4565 | 4402 | 1875 | 899 |
| | Miasto na prawach powiatu: City with powiat status: | | | | | | |
| 5 | Łomża | 33 | 62802 | 30030 | 32772 | 10902 | 5374 |
| 6 | PODREGION (SUBREGION) SUWALSKI | 6237 | 274172 | 134993 | 139179 | 49187 | 23866 |
| 7 | Powiat augustowski | 1659 | 58905 | 28867 | 30038 | 10302 | 4933 |
| | Gmina miejska: <i>Urban gmina:</i> | | | | | | |
| 8 | Augustów | 81 | 30373 | 14354 | 16019 | 5155 | 2488 |
| | Gmina miejsko-wiejska: <i>Urban-rural gmina:</i> | | | | | | |
| 9 | Lipsk | 184 | 5320 | 2659 | 2661 | 806 | 375 |
| 10 | w tym miasto | 5 | 2406 | 1176 | 1230 | 344 | 166 |
| | <i>of which city</i> | | | | | | |
| | Gminy wiejskie: <i>Rural gminas:</i> | | | | | | |
| 11 | Augustów | 267 | 6834 | 3513 | 3321 | 1371 | 643 |
| 12 | Bargłów Kościelny | 188 | 5662 | 2843 | 2819 | 1108 | 546 |
| 13 | Nowinka | 204 | 2920 | 1497 | 1423 | 551 | 276 |
| 14 | Plaska | 372 | 2616 | 1341 | 1275 | 445 | 203 |
| 15 | Sztabin | 363 | 5180 | 2660 | 2520 | 866 | 402 |
| 16 | Powiat grajewski | 968 | 48041 | 23860 | 24181 | 8605 | 4141 |
| | Gmina miejska: <i>Urban gmina:</i> | | | | | | |
| 17 | Grajewo | 19 | 22130 | 10740 | 11390 | 3794 | 1839 |
| | Gminy miejsko-wiejskie: <i>Urban-rural gminas:</i> | | | | | | |
| 18 | Rajgród | 207 | 5322 | 2682 | 2640 | 904 | 428 |
| 19 | w tym miasto | 35 | 1598 | 806 | 792 | 220 | 107 |
| | <i>of which city</i> | | | | | | |
| 20 | Szczuczyn | 116 | 6145 | 3089 | 3056 | 1143 | 566 |
| 21 | w tym miasto | 13 | 3434 | 1711 | 1723 | 585 | 281 |
| | <i>of which city</i> | | | | | | |
| | Gminy wiejskie: <i>Rural gminas:</i> | | | | | | |
| 22 | Grajewo | 308 | 5872 | 2985 | 2887 | 1212 | 572 |
| 23 | Radziłów | 200 | 4813 | 2442 | 2371 | 843 | 406 |
| 24 | Wąsosz | 118 | 3759 | 1922 | 1837 | 709 | 330 |

| Ludność <i>Population</i> | | | | | | | | No. |
|---|---|---|---------------------------------------|---|---|--|--|-----|
| z ogółem – w wieku <i>of grand total – aged</i> | | | | | na 1 km ² <i>per 1 km²</i> | na 100 mężczyzn przypada kobiet <i>females per 100 males</i> | w wieku nieprodukcyj- nym na 100 osób w wieku produkcyjnym <i>in non- -working age per 100 persons at working age</i> | |
| produkcyjnym <i>working</i> | | | poprodukcyjnym <i>post-working</i> | | | | | |
| razem <i>total</i> | w tym kobiety <i>of which females</i> | z razem w wieku mobilnym <i>of total at mobility age</i> | razem <i>total</i> | w tym kobiety <i>of which females</i> | | | | |
| 1471 | 653 | 935 | 476 | 311 | 32 | 94 | 61 | 1 |
| 3586 | 1578 | 2266 | 1036 | 675 | 28 | 95 | 58 | 2 |
| 3060 | 1386 | 1957 | 901 | 575 | 35 | 94 | 62 | 3 |
| 5489 | 2456 | 3483 | 1603 | 1047 | 30 | 96 | 63 | 4 |
| 40272 | 19348 | 24695 | 11628 | 8050 | 1922 | 109 | 56 | 5 |
| 173576 | 80579 | 108259 | 51409 | 34734 | 44 | 103 | 58 | 6 |
| 36898 | 17248 | 22953 | 11705 | 7857 | 35 | 104 | 60 | 7 |
| 19132 | 9306 | 11728 | 6086 | 4225 | 375 | 112 | 59 | 8 |
| 3350 | 1520 | 2025 | 1164 | 766 | 29 | 100 | 59 | 9 |
| 1614 | 762 | 921 | 448 | 302 | 483 | 105 | 49 | 10 |
| 4283 | 1929 | 2792 | 1180 | 749 | 26 | 95 | 60 | 11 |
| 3452 | 1588 | 2241 | 1102 | 685 | 30 | 99 | 64 | 12 |
| 1800 | 775 | 1156 | 569 | 372 | 14 | 95 | 62 | 13 |
| 1608 | 703 | 1030 | 563 | 369 | 7 | 95 | 63 | 14 |
| 3273 | 1427 | 1981 | 1041 | 691 | 14 | 95 | 58 | 15 |
| 30624 | 14044 | 19036 | 8812 | 5996 | 50 | 101 | 57 | 16 |
| 14345 | 6749 | 8919 | 3991 | 2802 | 1168 | 106 | 54 | 17 |
| 3385 | 1526 | 2121 | 1033 | 686 | 26 | 98 | 57 | 18 |
| 1039 | 452 | 586 | 339 | 233 | 45 | 98 | 54 | 19 |
| 3851 | 1725 | 2345 | 1151 | 765 | 53 | 99 | 60 | 20 |
| 2231 | 1024 | 1365 | 618 | 418 | 260 | 101 | 54 | 21 |
| 3690 | 1674 | 2324 | 970 | 641 | 19 | 97 | 59 | 22 |
| 3020 | 1337 | 1878 | 950 | 628 | 24 | 97 | 59 | 23 |
| 2333 | 1033 | 1449 | 717 | 474 | 32 | 96 | 61 | 24 |

TABL. 1 (17). **POWIERZCHNIA I LUDNOŚĆ W 2016 R. (dok.)**
Stan w dniu 31 XII
AREA AND POPULATION IN 2016 (cont.)
As of 31 Dec

| Lp. | WYSZCZEGÓLNIENIE SPECIFICATION | Powierz- chnia ogólna w km ² <i>Total area in km²</i> | ogółem <i>grand total</i> | mężczyźni <i>males</i> | kobiety <i>females</i> | przedprodukcyjnym <i>pre-working</i> | |
|-----|--|---|----------------------------------|---------------------------|---------------------------|---|---|
| | | | | | | razem <i>total</i> | w tym kobiety <i>of which females</i> |
| | | | | | | | |
| 1 | Powiat moniecki | 1382 | 41254 | 20472 | 20782 | 6751 | 3307 |
| | Gminy miejsko-wiejskie: <i>Urban-rural gminas:</i> | | | | | | |
| 2 | Goniądz | 377 | 5008 | 2449 | 2559 | 889 | 470 |
| 3 | w tym miasto | 4 | 1824 | 846 | 978 | 319 | 181 |
| | <i>of which city</i> | | | | | | |
| 4 | Knyszyn | 127 | 4842 | 2412 | 2430 | 770 | 368 |
| 5 | w tym miasto | 24 | 2823 | 1407 | 1416 | 440 | 204 |
| | <i>of which city</i> | | | | | | |
| 6 | Mońki | 162 | 15077 | 7342 | 7735 | 2397 | 1153 |
| 7 | w tym miasto | 8 | 10107 | 4802 | 5305 | 1540 | 746 |
| | <i>of which city</i> | | | | | | |
| | Gminy wiejskie: <i>Rural gminas:</i> | | | | | | |
| 8 | Jasionówka | 97 | 2834 | 1421 | 1413 | 440 | 220 |
| 9 | Jaświły | 175 | 5029 | 2579 | 2450 | 764 | 371 |
| 10 | Krypno | 112 | 4061 | 2021 | 2040 | 732 | 352 |
| 11 | Trzcianne | 332 | 4403 | 2248 | 2155 | 759 | 373 |
| 12 | Powiat sejneński | 855 | 20417 | 10202 | 10215 | 3445 | 1682 |
| | Gmina miejska: <i>Urban gmina:</i> | | | | | | |
| 13 | Sejny | 4 | 5543 | 2616 | 2927 | 992 | 490 |
| | Gminy wiejskie: <i>Rural gminas:</i> | | | | | | |
| 14 | Giby | 323 | 2792 | 1392 | 1400 | 448 | 226 |
| 15 | Krasnopol | 172 | 3849 | 1978 | 1871 | 687 | 327 |
| 16 | Puńsk | 139 | 4184 | 2115 | 2069 | 675 | 323 |
| 17 | Sejny | 217 | 4049 | 2101 | 1948 | 643 | 316 |
| 18 | Powiat suwalski | 1307 | 35929 | 18331 | 17598 | 6988 | 3344 |
| | Gminy wiejskie: <i>Rural gminas:</i> | | | | | | |
| 19 | Bakalarzewo | 123 | 3130 | 1604 | 1526 | 587 | 283 |
| 20 | Filipów | 151 | 4398 | 2253 | 2145 | 845 | 402 |
| 21 | Jeleniewo | 131 | 3156 | 1648 | 1508 | 611 | 286 |
| 22 | Przeróśl | 124 | 2978 | 1506 | 1472 | 573 | 271 |
| 23 | Raczki | 142 | 6004 | 3044 | 2960 | 1237 | 582 |
| 24 | Rutka-Tartak | 103 | 2377 | 1193 | 1184 | 451 | 220 |
| 25 | Suwałki | 265 | 7532 | 3827 | 3705 | 1480 | 722 |
| 26 | Szypłiszki | 156 | 3956 | 2028 | 1928 | 767 | 367 |
| 27 | Wiżajny | 112 | 2398 | 1228 | 1170 | 437 | 211 |
| | Miasto na prawach powiatu: City with powiat status: | | | | | | |
| 28 | Suwałki | 66 | 69626 | 33261 | 36365 | 13096 | 6459 |

| Ludność <i>Population</i> | | | | | | | | No. |
|---|---|---|---------------------------------------|---|---|--|--|-----|
| z ogółem – w wieku <i>of grand total – aged</i> | | | | | na 1 km ² <i>per 1 km²</i> | na 100 mężczyzn przypada kobiet <i>females per 100 males</i> | w wieku nieprodukcyj- nym na 100 osób w wieku produkcyjnym <i>in non- -working age per 100 persons at working age</i> | |
| produkcyjnym <i>working</i> | | | poprodukcyjnym <i>post-working</i> | | | | | |
| razem <i>total</i> | w tym kobiety <i>of which females</i> | z razem w wieku mobilnym <i>of total at mobility age</i> | razem <i>total</i> | w tym kobiety <i>of which females</i> | | | | |
| 26097 | 11844 | 16342 | 8406 | 5631 | 30 | 102 | 58 | 1 |
| 3087 | 1398 | 1935 | 1032 | 691 | 13 | 104 | 62 | 2 |
| 1144 | 540 | 675 | 361 | 257 | 426 | 116 | 59 | 3 |
| 3115 | 1403 | 2014 | 957 | 659 | 38 | 101 | 55 | 4 |
| 1822 | 826 | 1161 | 561 | 386 | 119 | 101 | 55 | 5 |
| 9658 | 4528 | 5968 | 3022 | 2054 | 93 | 105 | 56 | 6 |
| 6512 | 3119 | 3930 | 2055 | 1440 | 1319 | 110 | 55 | 7 |
| 1807 | 814 | 1102 | 587 | 379 | 29 | 99 | 57 | 8 |
| 3160 | 1377 | 1962 | 1105 | 702 | 29 | 95 | 59 | 9 |
| 2565 | 1162 | 1621 | 764 | 526 | 36 | 101 | 58 | 10 |
| 2705 | 1162 | 1740 | 939 | 620 | 13 | 96 | 63 | 11 |
| 12693 | 5697 | 7836 | 4279 | 2836 | 24 | 100 | 61 | 12 |
| 3380 | 1613 | 2036 | 1171 | 824 | 1235 | 112 | 64 | 13 |
| 1719 | 772 | 1038 | 625 | 402 | 9 | 101 | 62 | 14 |
| 2385 | 1036 | 1512 | 777 | 508 | 22 | 95 | 61 | 15 |
| 2648 | 1195 | 1664 | 861 | 551 | 30 | 98 | 58 | 16 |
| 2561 | 1081 | 1586 | 845 | 551 | 19 | 93 | 58 | 17 |
| 22484 | 10030 | 14250 | 6457 | 4224 | 27 | 96 | 60 | 18 |
| 1981 | 875 | 1254 | 562 | 368 | 26 | 95 | 58 | 19 |
| 2723 | 1187 | 1731 | 830 | 556 | 29 | 95 | 62 | 20 |
| 1989 | 876 | 1280 | 556 | 346 | 24 | 92 | 59 | 21 |
| 1812 | 807 | 1167 | 593 | 394 | 24 | 98 | 64 | 22 |
| 3737 | 1700 | 2415 | 1030 | 678 | 42 | 97 | 61 | 23 |
| 1465 | 652 | 934 | 461 | 312 | 23 | 99 | 62 | 24 |
| 4849 | 2192 | 3014 | 1203 | 791 | 28 | 97 | 55 | 25 |
| 2467 | 1104 | 1553 | 722 | 457 | 25 | 95 | 60 | 26 |
| 1461 | 637 | 902 | 500 | 322 | 21 | 95 | 64 | 27 |
| 44780 | 21716 | 27842 | 11750 | 8190 | 1063 | 109 | 55 | 28 |

TABL. 2 (18). **LUDNOŚĆ WEDŁUG PŁCI ORAZ BIOLOGICZNYCH I EDUKACYJNYCH GRUP WIEKU W 2016 R.**
Stan w dniu 31 XII
POPULATION BY SEX AND BIOLOGICAL AND EDUCATIONAL AGE GROUPS IN 2016
As of 31 Dec

| WYSZCZEGÓLNIENIE SPECIFICATION | Biologiczne grupy wieku Biological groups of age | | | Edukacyjne grupy wieku Educational groups of age | | | | | |
|--|---|---------------|--------------------------------|---|--------------|--------------|--------------|--------------|--------------|
| | 0–14 lat | 15–64 | 65 lat i więcej and more | 3–6 lat | 7–12 | 13–15 | 16–18 | 19–24 lata | |
| o – ogółem total | | | | | | | | | |
| k – w tym kobiety of which females | | | | | | | | | |
| W O J E W Ó D Z T W O VOIVODSHIP | o | 170389 | 820598 | 195638 | 44828 | 70433 | 33738 | 36813 | 91395 |
| | k | 82777 | 405501 | 119949 | 21681 | 34345 | 16523 | 17992 | 44641 |
| miasta | o | 101516 | 506241 | 111905 | 27398 | 41318 | 18982 | 22115 | 49838 |
| urban areas | k | 49470 | 258196 | 69513 | 13297 | 20215 | 9305 | 11024 | 24505 |
| wieś | o | 68873 | 314357 | 83733 | 17430 | 29115 | 14756 | 14698 | 41557 |
| rural areas | k | 33307 | 147305 | 50436 | 8384 | 14130 | 7218 | 6968 | 20136 |
| Podregion (Subregion) | o | 73617 | 354947 | 82982 | 19798 | 29888 | 13706 | 15096 | 34921 |
| białostocki | k | 35946 | 178606 | 51782 | 9556 | 14729 | 6770 | 7355 | 17141 |
| Powiaty: Powiats: | | | | | | | | | |
| białostocki | o | 21832 | 101605 | 22817 | 5599 | 9268 | 4235 | 4568 | 11359 |
| | k | 10703 | 49614 | 13852 | 2690 | 4583 | 2156 | 2196 | 5522 |
| sokólski | o | 9209 | 47092 | 12363 | 2390 | 3877 | 2072 | 1923 | 5769 |
| | k | 4535 | 22483 | 7717 | 1162 | 1958 | 1042 | 938 | 2747 |
| Miasto na prawach powiatu City with powiat status: | | | | | | | | | |
| Białystok | o | 42576 | 206250 | 47802 | 11809 | 16743 | 7399 | 8605 | 17793 |
| | k | 20708 | 106509 | 30213 | 5704 | 8188 | 3572 | 4221 | 8872 |
| Podregion (Subregion) | o | 56279 | 274503 | 70125 | 14676 | 23425 | 11597 | 12898 | 32908 |
| łomżyński | k | 27249 | 133154 | 42311 | 7090 | 11387 | 5643 | 6316 | 16014 |
| Powiaty: Powiats: | | | | | | | | | |
| bielski | o | 7506 | 36830 | 11739 | 2000 | 3076 | 1507 | 1571 | 4204 |
| | k | 3629 | 17712 | 7004 | 959 | 1459 | 781 | 774 | 2045 |
| hajnowski | o | 5101 | 28947 | 10098 | 1345 | 2119 | 1020 | 1105 | 3054 |
| | k | 2528 | 13998 | 6246 | 649 | 1067 | 496 | 521 | 1544 |
| kolneński | o | 5964 | 27230 | 5801 | 1504 | 2543 | 1303 | 1259 | 3824 |
| | k | 2863 | 13083 | 3519 | 705 | 1209 | 640 | 602 | 1934 |
| łomżyński | o | 7939 | 35649 | 7717 | 2102 | 3276 | 1705 | 1806 | 4765 |
| | k | 3814 | 16855 | 4670 | 1022 | 1600 | 779 | 851 | 2295 |
| siemiatycki | o | 5725 | 30920 | 8893 | 1361 | 2437 | 1350 | 1253 | 4053 |
| | k | 2780 | 14979 | 5382 | 648 | 1183 | 661 | 607 | 1970 |
| wysokomazowiecki | o | 8724 | 39141 | 10038 | 2286 | 3598 | 1765 | 1968 | 5035 |
| | k | 4213 | 18532 | 5892 | 1130 | 1735 | 856 | 943 | 2352 |
| zambrowski | o | 6618 | 30638 | 6887 | 1737 | 2771 | 1354 | 1496 | 3620 |
| | k | 3208 | 14811 | 4224 | 858 | 1362 | 643 | 702 | 1759 |
| Miasto na prawach powiatu City with powiat status: | | | | | | | | | |
| Łomża | o | 8702 | 45148 | 8952 | 2341 | 3605 | 1593 | 2440 | 4353 |
| | k | 4214 | 23184 | 5374 | 1119 | 1772 | 787 | 1316 | 2115 |
| Podregion (Subregion) | o | 40493 | 191148 | 42531 | 10354 | 17120 | 8435 | 8819 | 23566 |
| suwalski | k | 19582 | 93741 | 25856 | 5035 | 8229 | 4110 | 4321 | 11486 |
| Powiaty: Powiats: | | | | | | | | | |
| augustowski | o | 8464 | 40634 | 9807 | 2151 | 3613 | 1806 | 1851 | 4935 |
| | k | 4059 | 20020 | 5959 | 1025 | 1764 | 866 | 894 | 2445 |
| grajewski | o | 7174 | 33617 | 7250 | 1807 | 3032 | 1539 | 1412 | 4144 |
| | k | 3426 | 16321 | 4434 | 888 | 1413 | 763 | 676 | 1969 |
| moniecki | o | 5513 | 28615 | 7126 | 1387 | 2365 | 1184 | 1265 | 3739 |
| | k | 2675 | 13756 | 4351 | 690 | 1129 | 587 | 629 | 1779 |
| sejneński | o | 2791 | 14018 | 3608 | 694 | 1211 | 574 | 677 | 1735 |
| | k | 1384 | 6666 | 2165 | 348 | 591 | 280 | 307 | 841 |
| suwalski | o | 5742 | 24686 | 5501 | 1433 | 2375 | 1198 | 1321 | 3434 |
| | k | 2749 | 11581 | 3268 | 698 | 1120 | 561 | 631 | 1706 |
| Miasto na prawach powiatu City with powiat status: | | | | | | | | | |
| Suwałki | o | 10809 | 49578 | 9239 | 2882 | 4524 | 2134 | 2293 | 5579 |
| | k | 5289 | 25397 | 5679 | 1386 | 2212 | 1053 | 1184 | 2746 |

TABL. 3 (19). RUCH NATURALNY LUDNOŚCI W 2016 R.
VITAL STATISTICS IN 2016

| WYSZCZEGÓLNIENIE SPECIFICATION | Małżeń- stwa Mar- riages | Urodze- nia żywe Live births | Zgony Deaths | | Przyrost naturalny Natural increase | Małżeń- stwa Mar- riages | Urodze- nia żywe Live births | Zgony Deaths | | Przyrost naturalny Natural increase |
|--|-----------------------------------|---------------------------------------|-----------------|--|--|-----------------------------------|---------------------------------------|-----------------|--|--|
| | | | ogółem total | w tym nie- mowląt ^a of which infants ^a | | | | ogółem total | w tym nie- mowląt ^a of which infants ^a | |
| | | | | | | | | | | |
| WOJEWÓDZTWO VOIVODSHIP | 6279 | 11373 | 12271 | 38 | -898 | 5,29 | 9,58 | 10,33 | 3,34 | -0,76 |
| miasta urban areas | 3852 | 7078 | 6208 | 24 | 870 | 5,35 | 9,83 | 8,62 | 3,39 | 1,21 |
| wieś rural areas | 2427 | 4295 | 6063 | 14 | -1768 | 5,19 | 9,18 | 12,96 | 3,26 | -3,78 |
| PODREGION (SUBREGION) BIAŁOSTOCKI | 2658 | 5103 | 4894 | 11 | 209 | 5,20 | 9,98 | 9,57 | 2,16 | 0,41 |
| Powiat białostocki | 700 | 1398 | 1570 | 5 | -172 | 4,80 | 9,58 | 10,76 | 3,58 | -1,18 |
| Gminy miejsko-wiejskie: Urban-rural gminas: | | | | | | | | | | |
| Choroszcz | 72 | 154 | 152 | - | 2 | 4,87 | 10,41 | 10,27 | - | 0,14 |
| w tym miasto | 31 | 57 | 65 | - | -8 | 5,33 | 9,80 | 11,17 | - | -1,38 |
| of which city | | | | | | | | | | |
| Czarna Białostocka | 55 | 108 | 115 | # | -7 | 4,75 | 9,32 | 9,92 | # | -0,60 |
| w tym miasto | 46 | 89 | 88 | # | 1 | 4,84 | 9,36 | 9,25 | # | 0,11 |
| of which city | | | | | | | | | | |
| Łapy | 117 | 176 | 248 | # | -72 | 5,27 | 7,93 | 11,17 | # | -3,24 |
| w tym miasto | 87 | 124 | 167 | # | -43 | 5,51 | 7,86 | 10,58 | # | -2,72 |
| of which city | | | | | | | | | | |
| Michałowó | 32 | 39 | 118 | - | -79 | 4,69 | 5,71 | 17,28 | - | -11,57 |
| w tym miasto | 15 | 20 | 39 | - | -19 | 4,83 | 6,44 | 12,55 | - | -6,12 |
| of which city | | | | | | | | | | |
| Supraśl | 69 | 135 | 101 | # | 34 | 4,71 | 9,21 | 6,89 | # | 2,32 |
| w tym miasto | 21 | 44 | 34 | # | 10 | 4,52 | 9,48 | 7,32 | # | 2,15 |
| of which city | | | | | | | | | | |
| Suraż | 10 | 20 | 29 | - | -9 | 4,97 | 9,95 | 14,42 | - | -4,48 |
| w tym miasto | 4 | 8 | 8 | - | - | 4,05 | 8,10 | 8,10 | - | - |
| of which city | | | | | | | | | | |
| Tykocin | 28 | 56 | 89 | - | -33 | 4,42 | 8,84 | 14,04 | - | -5,21 |
| w tym miasto | 10 | 23 | 27 | - | -4 | 5,00 | 11,49 | 13,49 | - | -2,00 |
| of which city | | | | | | | | | | |
| Wasilków | 67 | 190 | 122 | # | 68 | 4,25 | 12,05 | 7,74 | # | 4,31 |
| w tym miasto | 45 | 131 | 81 | # | 50 | 4,17 | 12,15 | 7,51 | # | 4,64 |
| of which city | | | | | | | | | | |
| Zabłudów | 49 | 80 | 115 | - | -35 | 5,33 | 8,70 | 12,50 | - | -3,80 |
| w tym miasto | 12 | 24 | 19 | - | 5 | 4,81 | 9,61 | 7,61 | - | 2,00 |
| of which city | | | | | | | | | | |
| Gminy wiejskie: Rural gminas: | | | | | | | | | | |
| Dobrzyniewo Duże | 50 | 79 | 79 | - | - | 5,58 | 8,82 | 8,82 | - | - |
| Gródek | 13 | 42 | 103 | - | -61 | 2,43 | 7,84 | 19,24 | - | -11,39 |
| Juchnowiec Kościelny | 70 | 179 | 156 | - | 23 | 4,45 | 11,37 | 9,91 | - | 1,46 |
| Poświętne | 18 | 44 | 54 | - | -10 | 5,11 | 12,49 | 15,33 | - | -2,84 |
| Turośl Kościelna | 39 | 72 | 53 | - | 19 | 6,42 | 11,85 | 8,72 | - | 3,13 |
| Zawady | 11 | 24 | 36 | - | -12 | 3,91 | 8,52 | 12,78 | - | -4,26 |

a Na 1000 urodzeń żywych.
a Per 1000 live births.

TABL. 3 (19). RUCH NATURALNY LUDNOŚCI W 2016 R. (cd.)
 VITAL STATISTICS IN 2016 (cont.)

| WYSZCZEGÓLNIENIE SPECIFICATION | Małżeń- stwa Mar- riages | Urodze- nia żywe Live births | Zgony Deaths | | Przyrost naturalny Natural increase | Małżeń- stwa Mar- riages | Urodze- nia żywe Live births | Zgony Deaths | | Przyrost naturalny Natural increase |
|--|-----------------------------------|---------------------------------------|-----------------|---|--|-----------------------------------|---------------------------------------|-----------------|--|--|
| | | | ogółem total | w tym nie- mowląt ^a of which infants | | | | ogółem total | w tym nie- mowląt ^a of which infants ^a | |
| | | | | | | | | | | |
| Powiat sokólski | 366 | 524 | 894 | 1 | -370 | 5,30 | 7,59 | 12,96 | 1,91 | -5,36 |
| Gminy miejsko-wiejskie: Urban-rural gminas: | | | | | | | | | | |
| Dąbrowa Białostocka | 61 | 82 | 163 | # | -81 | 5,13 | 6,90 | 13,72 | # | -6,82 |
| w tym miasto | 34 | 32 | 55 | - | -23 | 5,97 | 5,62 | 9,65 | - | -4,04 |
| of which city | | | | | | | | | | |
| Krynki | 18 | 16 | 49 | - | -33 | 5,64 | 5,01 | 15,34 | - | -10,33 |
| w tym miasto | 16 | 12 | 37 | - | -25 | 6,48 | 4,86 | 14,98 | - | -10,12 |
| of which city | | | | | | | | | | |
| Sokółka | 145 | 215 | 278 | # | -63 | 5,58 | 8,28 | 10,70 | # | -2,42 |
| w tym miasto | 101 | 154 | 176 | - | -22 | 5,46 | 8,32 | 9,51 | - | -1,19 |
| of which city | | | | | | | | | | |
| Suchowola | 31 | 46 | 76 | - | -30 | 4,41 | 6,54 | 10,81 | - | -4,27 |
| w tym miasto | 12 | 10 | 23 | - | -13 | 5,40 | 4,50 | 10,35 | - | -5,85 |
| of which city | | | | | | | | | | |
| Gminy wiejskie: Rural gminas: | | | | | | | | | | |
| Janów | 29 | 20 | 64 | - | -44 | 6,91 | 4,76 | 15,24 | - | -10,48 |
| Korycin | 21 | 28 | 59 | - | -31 | 6,29 | 8,38 | 17,66 | - | -9,28 |
| Kuźnica | 21 | 30 | 46 | - | -16 | 5,11 | 7,30 | 11,19 | - | -3,89 |
| Nowy Dwór | 14 | 25 | 39 | - | -14 | 5,15 | 9,20 | 14,35 | - | -5,15 |
| Sidra | 12 | 36 | 51 | - | -15 | 3,37 | 10,12 | 14,33 | - | -4,21 |
| Szudziałowo | 14 | 26 | 69 | - | -43 | 4,69 | 8,70 | 23,10 | - | -14,40 |
| Miasto na prawach powiatu: City with powiat status: | | | | | | | | | | |
| Białystok | 1592 | 3181 | 2430 | 5 | 751 | 5,37 | 10,74 | 8,20 | 1,57 | 2,53 |
| PODREGION (SUBREGION) ŁÓMŻYŃSKI | 2202 | 3591 | 4633 | 13 | -1042 | 5,48 | 8,94 | 11,53 | 3,62 | -2,59 |
| Powiat bielski | 316 | 484 | 781 | 4 | -297 | 5,62 | 8,60 | 13,88 | 8,26 | -5,28 |
| Gminy miejskie: Urban gminas: | | | | | | | | | | |
| Bielsk Podlaski | 155 | 218 | 249 | # | -31 | 5,98 | 8,40 | 9,60 | # | -1,20 |
| Brańsk | 24 | 40 | 47 | # | -7 | 6,32 | 10,53 | 12,37 | # | -1,84 |
| Gminy wiejskie: Rural gminas: | | | | | | | | | | |
| Bielsk Podlaski | 20 | 47 | 148 | - | -101 | 2,92 | 6,87 | 21,62 | - | -14,76 |
| Boćki | 23 | 35 | 82 | - | -47 | 5,12 | 7,79 | 18,25 | - | -10,46 |
| Brańsk | 38 | 60 | 87 | - | -27 | 6,42 | 10,13 | 14,69 | - | -4,56 |
| Orla | 10 | 19 | 70 | - | -51 | 3,53 | 6,71 | 24,71 | - | -18,00 |
| Rudka | 16 | 20 | 26 | - | -6 | 8,32 | 10,40 | 13,51 | - | -3,12 |
| Wyszki | 30 | 45 | 72 | - | -27 | 6,66 | 9,99 | 15,98 | - | -5,99 |

a Na 1000 urodzeń żywych.
a Per 1000 live births.

TABL. 3 (19). RUCH NATURALNY LUDNOŚCI W 2016 R. (cd.)
VITAL STATISTICS IN 2016 (cont.)

| WYSZCZEGÓLNIENIE SPECIFICATION | Małżeń- stwa Mar- riages | Urodze- nia żywe Live births | Zgony Deaths | | Przyrost naturalny Natural increase | Małżeń- stwa Mar- riages | Urodze- nia żywe Live births | Zgony Deaths | | Przyrost naturalny Natural increase |
|--|-----------------------------------|---------------------------------------|-----------------|---|--|-----------------------------------|---------------------------------------|-----------------|--|--|
| | | | ogółem total | w tym nie- mowląt ^a of which infants | | | | ogółem total | w tym nie- mowląt ^a of which infants ^a | |
| | | | | | | | | | | |
| Powiat hajnowski | 226 | 332 | 736 | 3 | -404 | 5,10 | 7,49 | 16,61 | 9,04 | -9,12 |
| Gmina miejska: Urban gmina: | | | | | | | | | | |
| Hajnówka | 101 | 182 | 253 | - | -71 | 4,77 | 8,59 | 11,94 | - | -3,35 |
| Gmina miejsko-wiejska: Urban-rural gmina: | | | | | | | | | | |
| Kleszczele | 14 | 14 | 45 | - | -31 | 5,34 | 5,34 | 17,18 | - | -11,83 |
| w tym miasto | 8 | 6 | 19 | - | -13 | 6,12 | 4,59 | 14,53 | - | -9,94 |
| of which city | | | | | | | | | | |
| Gminy wiejskie: Rural gminas: | | | | | | | | | | |
| Białowieża | 11 | 14 | 47 | - | -33 | 4,89 | 6,23 | 20,91 | - | -14,68 |
| Czeremcha | 15 | 30 | 56 | # | -26 | 4,55 | 9,09 | 16,97 | # | -7,88 |
| Czyże | 12 | 13 | 67 | - | -54 | 5,74 | 6,21 | 32,03 | - | -25,81 |
| Dubicze Cerkiewne | 11 | 7 | 51 | - | -44 | 6,93 | 4,41 | 32,14 | - | -27,73 |
| Hajnówka | 17 | 30 | 76 | - | -46 | 4,35 | 7,67 | 19,44 | - | -11,77 |
| Narew | 25 | 18 | 69 | # | -51 | 6,92 | 4,98 | 19,10 | # | -14,12 |
| Narewka | 20 | 24 | 72 | - | -48 | 5,31 | 6,37 | 19,11 | - | -12,74 |
| Powiat kolneński | 237 | 391 | 379 | - | 12 | 6,07 | 10,01 | 9,70 | - | 0,31 |
| Gmina miejska: Urban gmina: | | | | | | | | | | |
| Kolno | 65 | 97 | 79 | - | 18 | 6,21 | 9,27 | 7,55 | - | 1,72 |
| Gmina miejsko-wiejska: Urban-rural gmina: | | | | | | | | | | |
| Stawiski | 31 | 65 | 56 | - | 9 | 4,92 | 10,32 | 8,89 | - | 1,43 |
| w tym miasto | 10 | 21 | 24 | - | -3 | 4,34 | 9,12 | 10,42 | - | -1,30 |
| of which city | | | | | | | | | | |
| Gminy wiejskie: Rural gminas: | | | | | | | | | | |
| Grabowo | 24 | 32 | 32 | - | - | 6,74 | 8,98 | 8,98 | - | - |
| Kolno | 53 | 98 | 98 | - | - | 6,07 | 11,23 | 11,23 | - | - |
| Mały Płock | 32 | 39 | 55 | - | -16 | 6,56 | 8,00 | 11,28 | - | -3,28 |
| Turośl | 32 | 60 | 59 | - | 1 | 6,22 | 11,67 | 11,47 | - | 0,19 |
| Powiat łomżyński | 276 | 467 | 542 | 1 | -75 | 5,37 | 9,09 | 10,55 | 2,14 | -1,46 |
| Gminy miejsko-wiejskie: Urban-rural gminas: | | | | | | | | | | |
| Jedwabne | 24 | 57 | 58 | - | -1 | 4,44 | 10,54 | 10,73 | - | -0,18 |
| w tym miasto | 11 | 21 | 17 | - | 4 | 6,65 | 12,70 | 10,28 | - | 2,42 |
| of which city | | | | | | | | | | |
| Nowogród | 21 | 34 | 39 | - | -5 | 5,16 | 8,35 | 9,58 | - | -1,23 |
| w tym miasto | 13 | 17 | 16 | - | 1 | 5,99 | 7,83 | 7,37 | - | 0,46 |
| of which city | | | | | | | | | | |

a Na 1000 urodzeń żywych.
a Per 1000 live births.

TABL. 3 (19). RUCH NATURALNY LUDNOŚCI W 2016 R. (cd.)
 VITAL STATISTICS IN 2016 (cont.)

| WYSZCZEGÓLNIENIE SPECIFICATION | Małżeń- stwa Mar- riages | Urodze- nia żywe Live births | Zgony Deaths | | Przyrost naturalny Natural increase | Małżeń- stwa Mar- riages | Urodze- nia żywe Live births | Zgony Deaths | | Przyrost naturalny Natural increase |
|--|-----------------------------------|---------------------------------------|-----------------|---|--|-----------------------------------|---------------------------------------|-----------------|--|--|
| | | | ogółem total | w tym nie- mowląt ^a of which infants | | | | ogółem total | w tym nie- mowląt ^a of which infants ^a | |
| | | | | | | | | | | |
| Powiat łomżyński (dok.) (cont.) | | | | | | | | | | |
| Gminy wiejskie: Rural gminas: | | | | | | | | | | |
| Łomża | 57 | 96 | 105 | # | -9 | 5,24 | 8,82 | 9,65 | # | -0,83 |
| Miastkowo | 24 | 44 | 56 | - | -12 | 5,57 | 10,21 | 13,00 | - | -2,79 |
| Piątnica | 52 | 93 | 100 | - | -7 | 4,86 | 8,68 | 9,34 | - | -0,65 |
| Przytuły | 12 | 19 | 19 | - | - | 5,56 | 8,80 | 8,80 | - | - |
| Śniadowo | 26 | 53 | 67 | # | -14 | 4,77 | 9,72 | 12,29 | # | -2,57 |
| Wizna | 28 | 34 | 53 | - | -19 | 6,76 | 8,21 | 12,81 | - | -4,59 |
| Zbójna | 32 | 37 | 45 | - | -8 | 7,55 | 8,73 | 10,62 | - | -1,89 |
| Powiat siemiatycki | 211 | 361 | 615 | 1 | -254 | 4,61 | 7,88 | 13,42 | 2,77 | -5,54 |
| Gmina miejska: Urban gmina: | | | | | | | | | | |
| Siemiatycze | 93 | 141 | 139 | # | 2 | 6,35 | 9,62 | 9,49 | # | 0,14 |
| Gmina miejsko-wiejska: Urban-rural gmina: | | | | | | | | | | |
| Drohiczyn | 26 | 39 | 84 | - | -45 | 3,99 | 5,99 | 12,90 | - | -6,91 |
| w tym miasto | 7 | 8 | 22 | - | -14 | 3,41 | 3,89 | 10,71 | - | -6,81 |
| of which city | | | | | | | | | | |
| Gminy wiejskie: Rural gminas: | | | | | | | | | | |
| Dziadkowiec | 11 | 19 | 40 | - | -21 | 3,85 | 6,65 | 13,99 | - | -7,35 |
| Grodzisk | 17 | 40 | 76 | # | -36 | 3,94 | 9,26 | 17,60 | # | -8,34 |
| Mielnik | 8 | 17 | 38 | - | -21 | 3,26 | 6,92 | 15,47 | - | -8,55 |
| Milejczyce | 9 | 11 | 41 | - | -30 | 4,81 | 5,88 | 21,91 | - | -16,03 |
| Nurzec-Stacja | 8 | 20 | 84 | - | -64 | 1,97 | 4,92 | 20,64 | - | -15,73 |
| Perlejewo | 17 | 18 | 40 | - | -22 | 5,80 | 6,14 | 13,64 | - | -7,50 |
| Siemiatycze | 22 | 56 | 73 | - | -17 | 3,58 | 9,11 | 11,88 | - | -2,77 |
| Powiat wysokomazowiecki | 369 | 562 | 663 | 1 | -101 | 6,36 | 9,69 | 11,43 | 1,78 | -1,74 |
| Gmina miejska: Urban gmina: | | | | | | | | | | |
| Wysokie Mazowieckie | 66 | 98 | 79 | # | 19 | 7,00 | 10,40 | 8,38 | # | 2,02 |
| Gminy miejsko-wiejskie: Urban-rural gminas: | | | | | | | | | | |
| Ciechanowiec | 58 | 55 | 114 | # | -59 | 6,55 | 6,21 | 12,87 | # | -6,66 |
| w tym miasto | 32 | 30 | 34 | - | -4 | 6,73 | 6,31 | 7,15 | - | -0,84 |
| of which city | | | | | | | | | | |
| Czyżew | 43 | 75 | 76 | - | -1 | 6,63 | 11,56 | 11,71 | - | -0,15 |
| w tym miasto | 18 | 26 | 25 | - | 1 | 6,82 | 9,85 | 9,47 | - | 0,38 |
| of which city | | | | | | | | | | |
| Szepietowo | 43 | 59 | 79 | - | -20 | 6,04 | 8,28 | 11,09 | - | -2,81 |
| w tym miasto | 17 | 19 | 24 | - | -5 | 7,54 | 8,43 | 10,65 | - | -2,22 |
| of which city | | | | | | | | | | |

a Na 1000 urodzeń żywych.
a Per 1000 live births.

TABL. 3 (19). RUCH NATURALNY LUDNOŚCI W 2016 R. (cd.)
VITAL STATISTICS IN 2016 (cont.)

| WYSZCZEGÓLNIENIE SPECIFICATION | Małżeń- stwa <i>Mar- riages</i> | Urodze- nia żywe <i>Live births</i> | Zgony <i>Deaths</i> | | Przyrost naturalny <i>Natural increase</i> | Małżeń- stwa <i>Mar- riages</i> | Urodze- nia żywe <i>Live births</i> | Zgony <i>Deaths</i> | | Przyrost naturalny <i>Natural increase</i> |
|--|---|---|------------------------|---|--|---|---|------------------------|---|--|
| | | | ogółem <i>total</i> | w tym nie- mowląt ^a <i>of which infants</i> | | | | ogółem <i>total</i> | w tym nie- mowląt ^a <i>of which infants^a</i> | |
| | | | | | | | | | | |
| Powiat wysokomazo- wiecki (dok.) (cont.) | | | | | | | | | | |
| Gminy wiejskie: <i>Rural gminas:</i> | | | | | | | | | | |
| Klukowo | 20 | 39 | 53 | – | –14 | 4,47 | 8,72 | 11,85 | – | –3,13 |
| Kobylin-Borzymy | 20 | 34 | 34 | – | – | 6,05 | 10,28 | 10,28 | – | – |
| Kulesze Kościelne | 24 | 38 | 44 | – | –6 | 7,64 | 12,09 | 14,00 | – | –1,91 |
| Nowe Piekuty | 24 | 39 | 47 | – | –8 | 6,03 | 9,79 | 11,80 | – | –2,01 |
| Sokoły | 29 | 58 | 69 | – | –11 | 5,00 | 10,01 | 11,90 | – | –1,90 |
| Wysokie Mazowieckie | 42 | 67 | 68 | – | –1 | 7,78 | 12,42 | 12,60 | – | –0,19 |
| Powiat zambrowski | 241 | 424 | 438 | 2 | –14 | 5,45 | 9,58 | 9,90 | 4,72 | –0,32 |
| Gmina miejska: <i>Urban gmina:</i> | | | | | | | | | | |
| Zambrów | 104 | 213 | 189 | # | 24 | 4,68 | 9,59 | 8,51 | # | 1,08 |
| Gminy wiejskie: <i>Rural gminas:</i> | | | | | | | | | | |
| Kołaki Kościelne | 20 | 16 | 26 | – | –10 | 8,44 | 6,75 | 10,97 | – | –4,22 |
| Rutki | 33 | 46 | 83 | # | –37 | 5,77 | 8,05 | 14,52 | # | –6,47 |
| Szumowo | 32 | 46 | 58 | – | –12 | 6,47 | 9,30 | 11,73 | – | –2,43 |
| Zambrów | 52 | 103 | 82 | – | 21 | 5,78 | 11,45 | 9,11 | – | 2,33 |
| Miasto na prawach powiatu: City with powiat status: | | | | | | | | | | |
| Łomża | 326 | 570 | 479 | 1 | 91 | 5,20 | 9,09 | 7,64 | 1,75 | 1,45 |
| PODREGION (SUBREGION) SUWALSKI | 1419 | 2679 | 2744 | 14 | –65 | 5,17 | 9,76 | 9,99 | 5,23 | –0,24 |
| Powiat augustowski | 284 | 544 | 654 | 5 | –110 | 4,81 | 9,22 | 11,09 | 9,19 | –1,86 |
| Gmina miejska: <i>Urban gmina:</i> | | | | | | | | | | |
| Augustów | 135 | 279 | 299 | 3 | –20 | 4,44 | 9,18 | 9,84 | 10,75 | –0,66 |
| Gmina miejsko-wiejska: <i>Urban-rural gmina:</i> | | | | | | | | | | |
| Lipsk | 30 | 34 | 63 | – | –29 | 5,62 | 6,37 | 11,80 | – | –5,43 |
| w tym miasto | 18 | 14 | 10 | – | 4 | 7,47 | 5,81 | 4,15 | – | 1,66 |
| <i>of which city</i> | | | | | | | | | | |
| Gminy wiejskie: <i>Rural gminas:</i> | | | | | | | | | | |
| Augustów | 31 | 78 | 75 | # | 3 | 4,54 | 11,41 | 10,97 | # | 0,44 |
| Bargłów Kościelny | 27 | 66 | 60 | # | 6 | 4,75 | 11,62 | 10,56 | # | 1,06 |
| Nowinka | 19 | 30 | 39 | – | –9 | 6,48 | 10,24 | 13,31 | – | –3,07 |
| Plaska | 13 | 23 | 39 | – | –16 | 4,94 | 8,73 | 14,81 | – | –6,07 |
| Sztabin | 29 | 34 | 79 | – | –45 | 5,59 | 6,55 | 15,23 | – | –8,68 |

a Na 1000 urodzeń żywych.

a Per 1000 live births.

TABL. 3 (19). RUCH NATURALNY LUDNOŚCI W 2016 R. (cd.)
 VITAL STATISTICS IN 2016 (cont.)

| WYSZCZEGÓLNIENIE SPECIFICATION | Mażeń- stwa <i>Mar- riages</i> | Urodze- nia żywe <i>Live births</i> | Zgony <i>Deaths</i> | | Przyrost naturalny <i>Natural increase</i> | Mażeń- stwa <i>Mar- riages</i> | Urodze- nia żywe <i>Live births</i> | Zgony <i>Deaths</i> | | Przyrost naturalny <i>Natural increase</i> |
|---|--|---|------------------------|---|--|--|---|------------------------|---|--|
| | | | ogółem <i>total</i> | w tym nie- mowląt ^a <i>of which infants</i> | | | | ogółem <i>total</i> | w tym nie- mowląt ^a <i>of which infants^a</i> | |
| | | | | | | | | | | |
| Powiat grajewski | 244 | 439 | 446 | 1 | -7 | 5,06 | 9,10 | 9,25 | 2,28 | -0,15 |
| Gmina miejska: <i>Urban gmina:</i> | | | | | | | | | | |
| Grajewo | 99 | 208 | 158 | # | 50 | 4,46 | 9,38 | 7,12 | # | 2,25 |
| Gminy miejsko-wiejskie: <i>Urban-rural gminas:</i> | | | | | | | | | | |
| Rajgród | 24 | 40 | 58 | - | -18 | 4,50 | 7,50 | 10,88 | - | -3,38 |
| w tym miasto | 5 | 10 | 16 | - | -6 | 3,11 | 6,22 | 9,94 | - | -3,73 |
| <i>of which city</i> | | | | | | | | | | |
| Szczuczyn | 43 | 56 | 70 | # | -14 | 6,96 | 9,06 | 11,33 | # | -2,27 |
| w tym miasto | 26 | 35 | 45 | - | -10 | 7,55 | 10,17 | 13,07 | - | -2,91 |
| <i>of which city</i> | | | | | | | | | | |
| Gminy wiejskie: <i>Rural gminas:</i> | | | | | | | | | | |
| Grajewo | 39 | 54 | 65 | - | -11 | 6,58 | 9,11 | 10,96 | - | -1,86 |
| Radziłów | 19 | 46 | 57 | - | -11 | 3,93 | 9,51 | 11,78 | - | -2,27 |
| Wąsosz | 20 | 35 | 38 | - | -3 | 5,31 | 9,29 | 10,09 | - | -0,80 |
| Powiat moniecki | 211 | 340 | 440 | 3 | -100 | 5,09 | 8,20 | 10,62 | 8,82 | -2,41 |
| Gminy miejsko-wiejskie: <i>Urban-rural gminas:</i> | | | | | | | | | | |
| Goniądz | 28 | 49 | 55 | - | -6 | 5,55 | 9,70 | 10,89 | - | -1,19 |
| w tym miasto | 7 | 12 | 21 | - | -9 | 3,76 | 6,44 | 11,28 | - | -4,83 |
| <i>of which city</i> | | | | | | | | | | |
| Knyszyn | 21 | 45 | 48 | - | -3 | 4,29 | 9,19 | 9,81 | - | -0,61 |
| w tym miasto | 12 | 26 | 24 | - | 2 | 4,22 | 9,14 | 8,44 | - | 0,70 |
| <i>of which city</i> | | | | | | | | | | |
| Mońki | 86 | 123 | 133 | # | -10 | 5,69 | 8,13 | 8,79 | # | -0,66 |
| w tym miasto | 63 | 82 | 82 | # | - | 6,21 | 8,08 | 8,08 | # | - |
| <i>of which city</i> | | | | | | | | | | |
| Gminy wiejskie: <i>Rural gminas:</i> | | | | | | | | | | |
| Jasionówka | 18 | 24 | 42 | - | -18 | 6,34 | 8,46 | 14,80 | - | -6,34 |
| Jaświły | 26 | 32 | 65 | # | -33 | 5,15 | 6,34 | 12,87 | # | -6,53 |
| Krypno | 12 | 32 | 37 | - | -5 | 2,95 | 7,88 | 9,11 | - | -1,23 |
| Trzcianne | 20 | 35 | 60 | - | -25 | 4,52 | 7,91 | 13,57 | - | -5,65 |
| Powiat sejneński | 100 | 177 | 255 | 1 | -78 | 4,87 | 8,62 | 12,42 | 5,65 | -3,80 |
| Gmina miejska: <i>Urban gmina:</i> | | | | | | | | | | |
| Sejny | 30 | 34 | 64 | # | -30 | 5,40 | 6,12 | 11,52 | # | -5,40 |

a Na 1000 urodzeń żywych.
a Per 1000 live births.

TABL. 3 (19). RUCH NATURALNY LUDNOŚCI W 2016 R. (dok.)
VITAL STATISTICS IN 2016 (cont.)

| WYSZCZEGÓLNIENIE SPECIFICATION | Małżeń- stwa <i>Mar- riages</i> | Urodze- nia żywe <i>Live births</i> | Zgony <i>Deaths</i> | | Przyrost naturalny <i>Natural increase</i> | Małżeń- stwa <i>Mar- riages</i> | Urodze- nia żywe <i>Live births</i> | Zgony <i>Deaths</i> | | Przyrost naturalny <i>Natural increase</i> |
|--|---|---|------------------------|--|--|---|---|------------------------|---|--|
| | | | ogółem <i>total</i> | w tym nie- mowląt <i>of which infants</i> | | | | ogółem <i>total</i> | w tym nie- mowląt ^a <i>of which infants^a</i> | |
| | | | | | | | | | | |
| Powiat sejneński (dok.) (cont.) | | | | | | | | | | |
| Gminy wiejskie: <i>Rural gminas:</i> | | | | | | | | | | |
| Giby | 15 | 25 | 44 | - | -19 | 5,33 | 8,89 | 15,64 | - | -6,75 |
| Krasnopol | 16 | 44 | 47 | - | -3 | 4,14 | 11,38 | 12,16 | - | -0,78 |
| Puńsk | 16 | 41 | 53 | # | -12 | 3,80 | 9,73 | 12,58 | # | -2,85 |
| Sejny | 23 | 33 | 47 | - | -14 | 5,63 | 8,08 | 11,51 | - | -3,43 |
| Powiat suwalski | 199 | 417 | 404 | 1 | 13 | 5,55 | 11,63 | 11,26 | 2,40 | 0,36 |
| Gminy wiejskie: <i>Rural gminas:</i> | | | | | | | | | | |
| Bakałarzewo | 13 | 48 | 40 | - | 8 | 4,17 | 15,40 | 12,84 | - | 2,57 |
| Filipów | 23 | 45 | 57 | - | -12 | 5,22 | 10,20 | 12,93 | - | -2,72 |
| Jeleniewo | 19 | 29 | 20 | - | 9 | 6,05 | 9,23 | 6,37 | - | 2,86 |
| Przerośl | 19 | 32 | 39 | - | -7 | 6,35 | 10,69 | 13,03 | - | -2,34 |
| Raczki | 34 | 78 | 76 | - | 2 | 5,66 | 12,99 | 12,65 | - | 0,33 |
| Rutka-Tartak | 9 | 27 | 37 | - | -10 | 3,79 | 11,37 | 15,58 | - | -4,21 |
| Suwałki | 44 | 89 | 60 | # | 29 | 5,88 | 11,90 | 8,02 | # | 3,88 |
| Szypliszki | 26 | 46 | 47 | - | -1 | 6,56 | 11,61 | 11,86 | - | -0,25 |
| Wiżajny | 12 | 23 | 28 | # | -5 | 5,03 | 9,64 | 11,74 | # | -2,10 |
| Miasto na prawach powiatu: City with powiat status: | | | | | | | | | | |
| Suwałki | 381 | 762 | 545 | 3 | 217 | 5,48 | 10,96 | 7,84 | 3,94 | 3,12 |

a Na 1000 urodzeń żywych.

a Per 1000 live births.

TABL. 4 (20). MAŁŻEŃSTWA I ROZWODY W 2016 R.
 MARRIAGES AND DIVORCES IN 2016

| WYSZCZEGÓLNIENIE SPECIFICATION | Małżeństwa Marriages | | | | Separacje Separations | | | Rozwody Divorces | | |
|--|-------------------------|---|----------------------|--|--------------------------|---|---|---------------------|---|--|
| | ogółem total | w tym miasta of which urban areas | z ogółem of total | | ogółem total | w tym miasta of which urban areas | na 10 tys. ludności per 10 thous. popula- tion | ogółem total | w tym miasta of which urban areas | na 1000 ludności per 1000 popula- tion |
| | | | cywilne civil | wyzna- niowe ^a religious ^a | | | | | | |
| WOJEWÓDZTWO VOIVODSHIP | 6279 | 3852 | 1792 | 4487 | 70 | 52 | 0,59 | 1815 | 1384 | 1,53 |
| Podregion (Subregion) białostocki | 2658 | 2026 | 817 | 1841 | 28 | 24 | 0,55 | 808 | 687 | 1,58 |
| Powiaty: Powiats: | | | | | | | | | | |
| białostocki | 700 | 271 | 184 | 516 | 4 | 1 | 0,27 | 176 | 81 | 1,21 |
| sokólski | 366 | 163 | 98 | 268 | 1 | – | 0,14 | 64 | 38 | 0,93 |
| Miasto na prawach powiatu: City with powiat status: | | | | | | | | | | |
| Białystok | 1592 | 1592 | 535 | 1057 | 23 | 23 | 0,78 | 568 | 568 | 1,92 |
| Podregion (Subregion) łomżyński | 2202 | 1050 | 576 | 1626 | 27 | 16 | 0,67 | 587 | 386 | 1,46 |
| Powiaty: Powiats: | | | | | | | | | | |
| bielski | 316 | 179 | 78 | 238 | 5 | 4 | 0,89 | 97 | 68 | 1,72 |
| hajnowski | 226 | 109 | 84 | 142 | 3 | – | 0,68 | 58 | 31 | 1,31 |
| kolneński | 237 | 75 | 68 | 169 | 1 | 1 | 0,26 | 44 | 28 | 1,13 |
| łomżyński | 276 | 24 | 69 | 207 | 4 | 1 | 0,78 | 58 | 8 | 1,13 |
| siemiatycki | 211 | 100 | 46 | 165 | 2 | 1 | 0,44 | 51 | 26 | 1,11 |
| wysokomazowiecki | 369 | 133 | 75 | 294 | 4 | 3 | 0,69 | 67 | 38 | 1,16 |
| zambrowski | 241 | 104 | 57 | 184 | 3 | 1 | 0,68 | 73 | 48 | 1,65 |
| Miasto na prawach powiatu: City with powiat status: | | | | | | | | | | |
| Łomża | 326 | 326 | 99 | 227 | 5 | 5 | 0,80 | 139 | 139 | 2,22 |
| Podregion (Subregion) suwalski | 1419 | 776 | 399 | 1020 | 15 | 12 | 0,55 | 420 | 311 | 1,53 |
| Powiaty: Powiats: | | | | | | | | | | |
| augustowski | 284 | 153 | 90 | 194 | 1 | 1 | 0,17 | 82 | 63 | 1,39 |
| grajewski | 244 | 130 | 67 | 177 | 2 | 2 | 0,41 | 86 | 60 | 1,78 |
| moniecki | 211 | 82 | 51 | 160 | 2 | 2 | 0,48 | 33 | 20 | 0,80 |
| sejneński | 100 | 30 | 28 | 72 | 1 | – | 0,49 | 31 | 15 | 1,51 |
| suwalski | 199 | – | 47 | 152 | 2 | – | 0,56 | 35 | – | 0,98 |
| Miasto na prawach powiatu: City with powiat status: | | | | | | | | | | |
| Suwalki | 381 | 381 | 116 | 265 | 7 | 7 | 1,01 | 153 | 153 | 2,20 |

a Ze skutkami cywilnymi.

a With civil law consequences.

TABL. 5 (21). ZGONY WEDŁUG WYBRANYCH PRZYCZYŃ W 2015 R.
DEATHS BY SELECTED CAUSES IN 2015

| WYSZCZEGÓLNIENIE SPECIFICATION | Ogółem Total | W tym ^a Of which ^a | | | | |
|--|-----------------|--|---|--|---|--|
| | | nowotwory neoplasms | choroby układu krążenia diseases of the circulatory system | choroby układu oddechowego diseases of the respiratory system | choroby układu trawienego diseases of the digestive system | zewnętrzne przyczyny zachorowania i zgonu external causes of morbidity and mortality |
| | | na 1000 ludności per 1000 population | | | | |
| WOJEWÓDZTWO VOIVODSHIP | 10,3 | 2,6 | 4,5 | 0,7 | 0,4 | 0,6 |
| miasta urban areas | 8,8 | 2,5 | 3,5 | 0,5 | 0,4 | 0,5 |
| wieś rural areas | 12,8 | 2,8 | 6,0 | 0,9 | 0,5 | 0,8 |
| Podregion (Subregion) białostocki | 9,7 | 2,5 | 4,1 | 0,6 | 0,4 | 0,6 |
| Powiaty: Powiats: | | | | | | |
| białostocki | 10,5 | 2,5 | 4,5 | 0,8 | 0,4 | 0,7 |
| sokólski | 13,6 | 3,1 | 6,1 | 0,8 | 0,7 | 1,0 |
| Miasto na prawach powiatu: City with powiat status: | | | | | | |
| Białystok | 8,4 | 2,4 | 3,5 | 0,5 | 0,4 | 0,4 |
| Podregion (Subregion) łomżyński | 11,6 | 2,6 | 5,4 | 0,8 | 0,5 | 0,7 |
| Powiaty: Powiats: | | | | | | |
| bielski | 14,0 | 3,0 | 7,2 | 0,7 | 0,7 | 0,8 |
| hajnowski | 15,7 | 3,6 | 7,8 | 1,1 | 0,6 | 0,6 |
| kolneński | 10,2 | 2,5 | 4,1 | 1,1 | 0,5 | 0,5 |
| łomżyński | 10,5 | 2,3 | 4,2 | 0,7 | 0,4 | 0,9 |
| siemiatycki | 13,6 | 2,8 | 7,0 | 1,0 | 0,3 | 0,9 |
| wysokomazowiecki | 11,8 | 2,6 | 5,6 | 0,8 | 0,4 | 0,7 |
| zambrowski | 9,9 | 1,8 | 5,0 | 0,9 | 0,3 | 0,7 |
| Miasto na prawach powiatu: City with powiat status: | | | | | | |
| Łomża | 7,8 | 2,4 | 2,7 | 0,5 | 0,4 | 0,4 |
| Podregion (Subregion) suwalski | 9,7 | 2,7 | 3,9 | 0,6 | 0,4 | 0,6 |
| Powiaty: Powiats: | | | | | | |
| augustowski | 10,2 | 2,8 | 4,1 | 0,7 | 0,3 | 0,8 |
| grajewski | 9,6 | 2,3 | 4,0 | 0,5 | 0,3 | 0,7 |
| moniecki | 11,4 | 2,6 | 5,7 | 0,6 | 0,4 | 0,7 |
| sejneński | 11,1 | 3,2 | 4,3 | 0,3 | 0,8 | 0,5 |
| suwalski | 9,9 | 2,8 | 4,1 | 0,7 | 0,4 | 0,5 |
| Miasto na prawach powiatu: City with powiat status: | | | | | | |
| Suwałki | 7,8 | 2,7 | 2,6 | 0,5 | 0,4 | 0,4 |

a Zgodnie z Międzynarodową Statystyczną Klasyfikacją Chorób i Problemów Zdrowotnych (X Rewizja).
a In accordance with the International Statistical Classification of Diseases and Related Health Problems (ICD – 10 Revision).

TABL. 6 (22). MIGRACJE WEWNĘTRZNE LUDNOŚCI NA POBYT STAŁY W 2016 R.
 INTERNAL MIGRATION OF POPULATION FOR PERMANENT RESIDENCE IN 2016

| Lp. | WYSZCZEGÓLNIENIE SPECIFICATION | Napływ ^a Inflow ^a | | | | | | | | | |
|-----|-----------------------------------|---|-----------------------------------|----------------------------------|-------------------------|-----------------------------------|----------------------------------|------------------------|-----------------------------------|----------------------------------|-------------|
| | | ogółem grand total | | | do miast to urban areas | | | na wieś to rural areas | | | |
| | | razem total | z miast from urban areas | ze wsi from rural areas | razem total | z miast from urban areas | ze wsi from rural areas | razem total | z miast from urban areas | ze wsi from rural areas | |
| 1 | WOJEWÓDZTWO | o | 10906 | 5995 | 4911 | 6032 | 2582 | 3450 | 4874 | 3413 | 1461 |
| 2 | VOIVODSHIP | k | 6014 | 3183 | 2831 | 3302 | 1375 | 1927 | 2712 | 1808 | 904 |
| 3 | Podregion (Subregion) | o | 5531 | 3485 | 2046 | 3370 | 1770 | 1600 | 2161 | 1715 | 446 |
| 4 | białostocki | k | 3016 | 1867 | 1149 | 1843 | 948 | 895 | 1173 | 919 | 254 |
| | Powiaty: | | | | | | | | | | |
| | Powiaty: | | | | | | | | | | |
| 5 | białostocki | o | 2592 | 2023 | 569 | 701 | 487 | 214 | 1891 | 1536 | 355 |
| 6 | | k | 1345 | 1053 | 292 | 336 | 239 | 97 | 1009 | 814 | 195 |
| 7 | sokólski | o | 426 | 231 | 195 | 156 | 52 | 104 | 270 | 179 | 91 |
| 8 | | k | 253 | 137 | 116 | 89 | 32 | 57 | 164 | 105 | 59 |
| | Miasto na prawach powiatu: | | | | | | | | | | |
| | City with powiat status: | | | | | | | | | | |
| 9 | Białystok | o | 2513 | 1231 | 1282 | 2513 | 1231 | 1282 | x | x | x |
| 10 | | k | 1418 | 677 | 741 | 1418 | 677 | 741 | x | x | x |
| 11 | Podregion (Subregion) | o | 3162 | 1502 | 1660 | 1517 | 474 | 1043 | 1645 | 1028 | 617 |
| 12 | łomżyński | k | 1741 | 778 | 963 | 828 | 253 | 575 | 913 | 525 | 388 |
| | Powiaty: | | | | | | | | | | |
| | Powiaty: | | | | | | | | | | |
| 13 | bielski | o | 429 | 246 | 183 | 177 | 73 | 104 | 252 | 173 | 79 |
| 14 | | k | 221 | 127 | 94 | 93 | 43 | 50 | 128 | 84 | 44 |
| 15 | hajnowski | o | 358 | 226 | 132 | 149 | 65 | 84 | 209 | 161 | 48 |
| 16 | | k | 175 | 108 | 67 | 74 | 31 | 43 | 101 | 77 | 24 |
| 17 | kolneński | o | 271 | 125 | 146 | 100 | 20 | 80 | 171 | 105 | 66 |
| 18 | | k | 161 | 68 | 93 | 55 | 8 | 47 | 106 | 60 | 46 |
| 19 | łomżyński | o | 451 | 269 | 182 | 45 | 19 | 26 | 406 | 250 | 156 |
| 20 | | k | 250 | 137 | 113 | 19 | 7 | 12 | 231 | 130 | 101 |
| 21 | siemiatycki | o | 317 | 134 | 183 | 133 | 36 | 97 | 184 | 98 | 86 |
| 22 | | k | 183 | 75 | 108 | 74 | 21 | 53 | 109 | 54 | 55 |
| 23 | wysokomazowiecki | o | 440 | 174 | 266 | 185 | 34 | 151 | 255 | 140 | 115 |
| 24 | | k | 242 | 92 | 150 | 95 | 17 | 78 | 147 | 75 | 72 |
| 25 | zambrowski | o | 362 | 161 | 201 | 194 | 60 | 134 | 168 | 101 | 67 |
| 26 | | k | 202 | 79 | 123 | 111 | 34 | 77 | 91 | 45 | 46 |
| | Miasto na prawach powiatu: | | | | | | | | | | |
| | City with powiat status: | | | | | | | | | | |
| 27 | Łomża | o | 534 | 167 | 367 | 534 | 167 | 367 | x | x | x |
| 28 | | k | 307 | 92 | 215 | 307 | 92 | 215 | x | x | x |
| 29 | Podregion (Subregion) | o | 2213 | 1008 | 1205 | 1145 | 338 | 807 | 1068 | 670 | 398 |
| 30 | suwalski | k | 1257 | 538 | 719 | 631 | 174 | 457 | 626 | 364 | 262 |
| | Powiaty: | | | | | | | | | | |
| | Powiaty: | | | | | | | | | | |
| 31 | augustowski | o | 416 | 204 | 212 | 207 | 81 | 126 | 209 | 123 | 86 |
| 32 | | k | 217 | 103 | 114 | 103 | 40 | 63 | 114 | 63 | 51 |
| 33 | grajewski | o | 345 | 124 | 221 | 186 | 36 | 150 | 159 | 88 | 71 |
| 34 | | k | 204 | 67 | 137 | 104 | 19 | 85 | 100 | 48 | 52 |
| 35 | moniecki | o | 285 | 158 | 127 | 99 | 40 | 59 | 186 | 118 | 68 |
| 36 | | k | 169 | 90 | 79 | 55 | 23 | 32 | 114 | 67 | 47 |
| 37 | sejneński | o | 175 | 90 | 85 | 52 | 14 | 38 | 123 | 76 | 47 |
| 38 | | k | 94 | 46 | 48 | 31 | 9 | 22 | 63 | 37 | 26 |
| 39 | suwalski | o | 391 | 265 | 126 | x | x | x | 391 | 265 | 126 |
| 40 | | k | 235 | 149 | 86 | x | x | x | 235 | 149 | 86 |
| | Miasto na prawach powiatu: | | | | | | | | | | |
| | City with powiat status: | | | | | | | | | | |
| 41 | Suwałki | o | 601 | 167 | 434 | 601 | 167 | 434 | x | x | x |
| 42 | | k | 338 | 83 | 255 | 338 | 83 | 255 | x | x | x |

a Zameldowania. b Wymeldowania.

a Registrations. b Cancelled registrations.

| Odptyw ^b Outflow ^b | | | | | | | | | Saldo migracji Net migration | | | No. |
|--|-------------------------|------------------------|--------------------------|-------------------------|------------------------|-------------------------|-------------------------|------------------------|------------------------------|---------------------------|-----------------------|-----|
| ogółem grand total | | | z miast from urban areas | | | ze wsi from rural areas | | | ogółem total | w miastach in urban areas | na wsi in rural areas | |
| razem total | do miast to urban areas | na wieś to rural areas | razem total | do miast to urban areas | na wieś to rural areas | razem total | do miast to urban areas | na wieś to rural areas | | | | |
| 12471 | 7509 | 4962 | 7172 | 3695 | 3477 | 5299 | 3814 | 1485 | -1565 | -1140 | -425 | 1 |
| 6857 | 4120 | 2737 | 3797 | 1955 | 1842 | 3060 | 2165 | 895 | -843 | -495 | -348 | 2 |
| 5036 | 2733 | 2303 | 3622 | 1673 | 1949 | 1414 | 1060 | 354 | 495 | -252 | 747 | 3 |
| 2693 | 1465 | 1228 | 1901 | 874 | 1027 | 792 | 591 | 201 | 323 | -58 | 381 | 4 |
| 1631 | 1151 | 480 | 618 | 400 | 218 | 1013 | 751 | 262 | 961 | 83 | 878 | 5 |
| 889 | 626 | 263 | 327 | 208 | 119 | 562 | 418 | 144 | 456 | 9 | 447 | 6 |
| 753 | 534 | 219 | 352 | 225 | 127 | 401 | 309 | 92 | -327 | -196 | -131 | 7 |
| 430 | 301 | 129 | 200 | 128 | 72 | 230 | 173 | 57 | -177 | -111 | -66 | 8 |
| 2652 | 1048 | 1604 | 2652 | 1048 | 1604 | x | x | x | -139 | -139 | x | 9 |
| 1374 | 538 | 836 | 1374 | 538 | 836 | x | x | x | 44 | 44 | x | 10 |
| 4489 | 2882 | 1607 | 2159 | 1219 | 940 | 2330 | 1663 | 667 | -1327 | -642 | -685 | 11 |
| 2480 | 1585 | 895 | 1108 | 628 | 480 | 1372 | 957 | 415 | -739 | -280 | -459 | 12 |
| 703 | 433 | 270 | 412 | 228 | 184 | 291 | 205 | 86 | -274 | -235 | -39 | 13 |
| 376 | 234 | 142 | 220 | 129 | 91 | 156 | 105 | 51 | -155 | -127 | -28 | 14 |
| 438 | 291 | 147 | 224 | 125 | 99 | 214 | 166 | 48 | -80 | -75 | -5 | 15 |
| 220 | 145 | 75 | 110 | 62 | 48 | 110 | 83 | 27 | -45 | -36 | -9 | 16 |
| 488 | 312 | 176 | 189 | 108 | 81 | 299 | 204 | 95 | -217 | -89 | -128 | 17 |
| 264 | 162 | 102 | 96 | 49 | 47 | 168 | 113 | 55 | -103 | -41 | -62 | 18 |
| 558 | 398 | 160 | 50 | 31 | 19 | 508 | 367 | 141 | -107 | -5 | -102 | 19 |
| 344 | 240 | 104 | 30 | 19 | 11 | 314 | 221 | 93 | -94 | -11 | -83 | 20 |
| 561 | 373 | 188 | 195 | 124 | 71 | 366 | 249 | 117 | -244 | -62 | -182 | 21 |
| 324 | 213 | 111 | 100 | 65 | 35 | 224 | 148 | 76 | -141 | -26 | -115 | 22 |
| 666 | 444 | 222 | 267 | 159 | 108 | 399 | 285 | 114 | -226 | -82 | -144 | 23 |
| 388 | 256 | 132 | 149 | 89 | 60 | 239 | 167 | 72 | -146 | -54 | -92 | 24 |
| 499 | 313 | 186 | 246 | 126 | 120 | 253 | 187 | 66 | -137 | -52 | -85 | 25 |
| 283 | 185 | 98 | 122 | 65 | 57 | 161 | 120 | 41 | -81 | -11 | -70 | 26 |
| 576 | 318 | 258 | 576 | 318 | 258 | x | x | x | -42 | -42 | x | 27 |
| 281 | 150 | 131 | 281 | 150 | 131 | x | x | x | 26 | 26 | x | 28 |
| 2946 | 1894 | 1052 | 1391 | 803 | 588 | 1555 | 1091 | 464 | -733 | -246 | -487 | 29 |
| 1684 | 1070 | 614 | 788 | 453 | 335 | 896 | 617 | 279 | -427 | -157 | -270 | 30 |
| 545 | 376 | 169 | 254 | 165 | 89 | 291 | 211 | 80 | -129 | -47 | -82 | 31 |
| 302 | 197 | 105 | 140 | 86 | 54 | 162 | 111 | 51 | -85 | -37 | -48 | 32 |
| 628 | 433 | 195 | 286 | 191 | 95 | 342 | 242 | 100 | -283 | -100 | -183 | 33 |
| 363 | 249 | 114 | 166 | 114 | 52 | 197 | 135 | 62 | -159 | -62 | -97 | 34 |
| 460 | 297 | 163 | 182 | 112 | 70 | 278 | 185 | 93 | -175 | -83 | -92 | 35 |
| 267 | 170 | 97 | 104 | 62 | 42 | 163 | 108 | 55 | -98 | -49 | -49 | 36 |
| 251 | 164 | 87 | 91 | 50 | 41 | 160 | 114 | 46 | -76 | -39 | -37 | 37 |
| 137 | 92 | 45 | 50 | 26 | 24 | 87 | 66 | 21 | -43 | -19 | -24 | 38 |
| 484 | 339 | 145 | x | x | x | 484 | 339 | 145 | -93 | x | -93 | 39 |
| 287 | 197 | 90 | x | x | x | 287 | 197 | 90 | -52 | x | -52 | 40 |
| 578 | 285 | 293 | 578 | 285 | 293 | x | x | x | 23 | 23 | x | 41 |
| 328 | 165 | 163 | 328 | 165 | 163 | x | x | x | 10 | 10 | x | 42 |

TABL. 7 (23). **MIGRACJE WEWNĘTRZNE I ZAGRANICZNE LUDNOŚCI NA POBYT STAŁY W 2016 R.**
INTERNAL AND INTERNATIONAL MIGRATION OF POPULATION FOR PERMANENT RESIDENCE IN 2016

| WYSZCZEGÓLNIENIE SPECIFICATION | Napływ ^a Inflow ^a | | | | Odływ ^b Outflow ^b | | | | Saldo migracji Net migration | | Ogólne saldo migracji na 1000 ludności Total net migration per 1000 population |
|--|--|-----------------------------|----------------------------|----------------------------|--|----------------------------|---------------------------|----------------------|---------------------------------|---|---|
| | ogółem total | z miast from urban areas | ze wsi from rural areas | z zagranicy from abroad | ogółem total | do miast to urban areas | na wieś to rural areas | za granicę abroad | ogółem total | w tym zagranicznych of which international | |
| WOJEWÓDZTWO VOIVODSHIP | 11452 | 5995 | 4911 | 546 | 12739 | 7509 | 4962 | 268 | -1287 | 278 | -1,08 |
| Podregion (Subregion) białostocki | 5837 | 3485 | 2046 | 306 | 5181 | 2733 | 2303 | 145 | 656 | 161 | 1,28 |
| Powiaty: Powiats: | | | | | | | | | | | |
| białostocki | 2658 | 2023 | 569 | 66 | 1648 | 1151 | 480 | 17 | 1010 | 49 | 6,92 |
| sokólski | 451 | 231 | 195 | 25 | 755 | 534 | 219 | 2 | -304 | 23 | -4,41 |
| Miasto na prawach powiatu: City with powiat status: | | | | | | | | | | | |
| Białystok | 2728 | 1231 | 1282 | 215 | 2778 | 1048 | 1604 | 126 | -50 | 89 | -0,17 |
| Podregion (Subregion) łomżyński | 3336 | 1502 | 1660 | 174 | 4566 | 2882 | 1607 | 77 | -1230 | 97 | -3,06 |
| Powiaty: Powiats: | | | | | | | | | | | |
| bielski | 455 | 246 | 183 | 26 | 725 | 433 | 270 | 22 | -270 | 4 | -4,80 |
| hajnowski | 394 | 226 | 132 | 36 | 443 | 291 | 147 | 5 | -49 | 31 | -1,11 |
| kolneński | 279 | 125 | 146 | 8 | 493 | 312 | 176 | 5 | -214 | 3 | -5,48 |
| łomżyński | 461 | 269 | 182 | 10 | 561 | 398 | 160 | 3 | -100 | 7 | -1,95 |
| siemiatycki | 337 | 134 | 183 | 20 | 561 | 373 | 188 | - | -224 | 20 | -4,89 |
| wysokomazowiecki | 472 | 174 | 266 | 32 | 674 | 444 | 222 | 8 | -202 | 24 | -3,48 |
| zambrowski | 385 | 161 | 201 | 23 | 533 | 313 | 186 | 34 | -148 | -11 | -3,34 |
| Miasto na prawach powiatu: City with powiat status: | | | | | | | | | | | |
| Łomża | 553 | 167 | 367 | 19 | 576 | 318 | 258 | - | -23 | 19 | -0,37 |
| Podregion (Subregion) suwalski | 2279 | 1008 | 1205 | 66 | 2992 | 1894 | 1052 | 46 | -713 | 20 | -2,60 |
| Powiaty: Powiats: | | | | | | | | | | | |
| augustowski | 429 | 204 | 212 | 13 | 554 | 376 | 169 | 9 | -125 | 4 | -2,12 |
| grajewski | 357 | 124 | 221 | 12 | 630 | 433 | 195 | 2 | -273 | 10 | -5,66 |
| moniecki | 296 | 158 | 127 | 11 | 466 | 297 | 163 | 6 | -170 | 5 | -4,10 |
| sejneński | 179 | 90 | 85 | 4 | 253 | 164 | 87 | 2 | -74 | 2 | -3,60 |
| suwalski | 396 | 265 | 126 | 5 | 496 | 339 | 145 | 12 | -100 | -7 | -2,79 |
| Miasto na prawach powiatu: City with powiat status: | | | | | | | | | | | |
| Suwałki | 622 | 167 | 434 | 21 | 593 | 285 | 293 | 15 | 29 | 6 | 0,42 |

a Zameldowania. b Wymeldowania.
a Registrations. b Cancelled registrations.

TABL. 8 (24). **PROGNOZA LUDNOŚCI DO 2050 R.**
Stan w dniu 31 XII
POPULATION PROJECTION UNTIL 2050
As of 31 Dec

| WYSZCZEGÓLNIENIE SPECIFICATION | 2017 | 2020 | 2025 | 2030 | 2035 | 2040 | 2045 | 2050 |
|--|----------------|----------------|----------------|----------------|----------------|----------------|----------------|---------------|
| o – ogółem total | | | | | | | | |
| k – w tym kobiety of which females | | | | | | | | |
| WOJEWÓDZTWO o | 1180094 | 1168229 | 1146804 | 1121839 | 1092463 | 1058768 | 1021686 | 982320 |
| VOIVODSHIP k | 604701 | 598452 | 587162 | 574281 | 559244 | 541744 | 522022 | 500595 |
| miasta o | 715311 | 709455 | 697377 | 681882 | 663130 | 641604 | 618010 | 593222 |
| urban areas k | 374859 | 371864 | 365624 | 357643 | 347880 | 336342 | 323277 | 309194 |
| wieś o | 464783 | 458774 | 449427 | 439957 | 429333 | 417164 | 403676 | 389098 |
| rural areas k | 229842 | 226588 | 221538 | 216638 | 211364 | 205402 | 198745 | 191401 |
| Podregion (Subregion) o | 510547 | 509829 | 507281 | 502420 | 495352 | 486747 | 477191 | 467000 |
| białostocki k | 265787 | 265345 | 263868 | 261241 | 257474 | 252758 | 247316 | 241357 |
| Powiaty: Powiats: | | | | | | | | |
| białostocki o | 147697 | 149579 | 152351 | 154461 | 155860 | 156691 | 157106 | 157183 |
| k | 74969 | 75924 | 77349 | 78468 | 79243 | 79697 | 79865 | 79784 |
| sokólski o | 68 350 | 66721 | 64031 | 61305 | 58411 | 55265 | 51890 | 48387 |
| k | 34518 | 33630 | 32179 | 30751 | 29262 | 27647 | 25906 | 24092 |
| Miasto na prawach powiatu: City with powiat status: | | | | | | | | |
| Białystok o | 294500 | 293529 | 290899 | 286654 | 281081 | 274791 | 268195 | 261430 |
| k | 156300 | 155791 | 154340 | 152022 | 148969 | 145414 | 141545 | 137481 |
| Podregion (Subregion) o | 396940 | 388973 | 375678 | 361911 | 347054 | 330718 | 313067 | 294566 |
| łomżyński k | 200708 | 196591 | 189723 | 182719 | 175216 | 166921 | 157835 | 148155 |
| Powiaty: Powiats: | | | | | | | | |
| bielski o | 55650 | 54204 | 51870 | 49589 | 47273 | 44849 | 42301 | 39644 |
| k | 28150 | 27382 | 26122 | 24894 | 23665 | 22391 | 21057 | 19653 |
| hajnowski o | 43310 | 41710 | 39082 | 36507 | 33912 | 31223 | 28459 | 25692 |
| k | 22259 | 21395 | 19984 | 18620 | 17252 | 15836 | 14381 | 12924 |
| kolneński o | 38496 | 37709 | 36403 | 35042 | 33548 | 31880 | 30047 | 28094 |
| k | 19165 | 18762 | 18097 | 17420 | 16697 | 15893 | 14999 | 14031 |
| łomżyński o | 51685 | 51569 | 51385 | 51100 | 50621 | 49921 | 49046 | 48021 |
| k | 25619 | 25555 | 25491 | 25414 | 25248 | 24962 | 24567 | 24071 |
| siemiatycki o | 45097 | 43744 | 41561 | 39419 | 37212 | 34858 | 32353 | 29762 |
| k | 22895 | 22180 | 21018 | 19893 | 18754 | 17550 | 16261 | 14915 |
| wysokomazowiecki o | 57362 | 56307 | 54557 | 52736 | 50758 | 48571 | 46192 | 43676 |
| k | 28422 | 27879 | 26981 | 26066 | 25075 | 23965 | 22743 | 21431 |
| zambrowski o | 43691 | 42957 | 41681 | 40321 | 38850 | 37234 | 35471 | 33595 |
| k | 22080 | 21716 | 21066 | 20374 | 19629 | 18811 | 17908 | 16925 |
| Miasto na prawach powiatu: City with powiat status: | | | | | | | | |
| Łomża o | 61649 | 60773 | 59139 | 57197 | 54880 | 52182 | 49198 | 46082 |
| k | 32118 | 31722 | 30964 | 30038 | 28896 | 27513 | 25919 | 24205 |
| Podregion (Subregion) o | 272623 | 269448 | 263856 | 257529 | 250071 | 241316 | 231444 | 220781 |
| suwalski k | 138219 | 136535 | 133582 | 130335 | 126561 | 122079 | 116879 | 111102 |
| Powiaty: Powiats: | | | | | | | | |
| augustowski o | 58833 | 58261 | 57249 | 56094 | 54722 | 53103 | 51268 | 49260 |
| k | 30009 | 29690 | 29128 | 28510 | 27791 | 26940 | 25955 | 24852 |
| grajewski o | 47931 | 47153 | 45803 | 44336 | 42682 | 40795 | 38711 | 36508 |
| k | 24143 | 23735 | 23030 | 22282 | 21450 | 20495 | 19419 | 18256 |
| moniecki o | 40962 | 40146 | 38803 | 37422 | 35924 | 34270 | 32486 | 30621 |
| k | 20487 | 20032 | 19292 | 18557 | 17783 | 16934 | 16009 | 15029 |
| sejneński o | 20336 | 19921 | 19225 | 18503 | 17725 | 16865 | 15928 | 14925 |
| k | 10173 | 9952 | 9579 | 9198 | 8792 | 8343 | 7842 | 7289 |
| suwalski o | 35570 | 35324 | 34926 | 34459 | 33848 | 33066 | 32144 | 31128 |
| k | 17345 | 17200 | 16964 | 16717 | 16415 | 16030 | 15557 | 15017 |
| Miasto na prawach powiatu: City with powiat status: | | | | | | | | |
| Suwałki o | 68991 | 68643 | 67850 | 66715 | 65170 | 63217 | 60907 | 58339 |
| k | 36062 | 35926 | 35589 | 35071 | 34330 | 33337 | 32097 | 30659 |

TABL. 9 (25). **PROGNOZA LUDNOŚCI GMIN DO 2030 R.**
Stan w dniu 31 XII
POPULATION PROJECTION FOR GMINAS UNTIL 2030
As of 31 Dec

| WYSZCZEGÓLNIENIE SPECIFICATION | 2017 | | 2020 | | 2025 | | 2030 | |
|--|-----------------|---|-----------------|---|-----------------|---|-----------------|---|
| | ogółem total | w tym kobiety of which females | ogółem total | w tym kobiety of which females | ogółem total | w tym kobiety of which females | ogółem total | w tym kobiety of which females |
| PODREGION (SUBREGION) BIAŁOSTOCKI | | | | | | | | |
| Powiat białostocki | | | | | | | | |
| Gminy miejsko-wiejskie: Urban-rural gminas: | | | | | | | | |
| Choroszcz | 15001 | 7487 | 15513 | 7743 | 16266 | 8128 | 16887 | 8455 |
| Czarna Białostocka | 11538 | 5932 | 11430 | 5851 | 11203 | 5702 | 10917 | 5552 |
| Łapy | 22053 | 11298 | 21713 | 11076 | 21064 | 10715 | 20291 | 10291 |
| Michałowó | 6720 | 3359 | 6527 | 3235 | 6209 | 3035 | 5909 | 2880 |
| Supraśl | 15026 | 7764 | 15622 | 8072 | 16548 | 8546 | 17380 | 8966 |
| Suraz | 1987 | 987 | 1986 | 965 | 1986 | 942 | 1977 | 917 |
| Tykocin | 6291 | 3209 | 6251 | 3180 | 6168 | 3123 | 6059 | 3076 |
| Wasilków | 16234 | 8331 | 16961 | 8696 | 18047 | 9260 | 18983 | 9741 |
| Zabłudów | 9236 | 4588 | 9278 | 4585 | 9296 | 4569 | 9273 | 4534 |
| Gminy wiejskie: Rural gminas: | | | | | | | | |
| Dobrzyniewo Duże | 9114 | 4582 | 9387 | 4704 | 9798 | 4910 | 10148 | 5097 |
| Gródek | 5294 | 2720 | 5205 | 2671 | 5039 | 2570 | 4871 | 2473 |
| Juchnowiec Kościelny | 16069 | 8090 | 16772 | 8450 | 17888 | 9034 | 18900 | 9554 |
| Poświętne | 3453 | 1702 | 3359 | 1657 | 3226 | 1592 | 3102 | 1536 |
| Turośń Kościelna | 6202 | 3101 | 6412 | 3208 | 6749 | 3386 | 7067 | 3542 |
| Zawady | 2788 | 1362 | 2731 | 1335 | 2649 | 1299 | 2575 | 1254 |
| Powiat sokólski | | | | | | | | |
| Gminy miejsko-wiejskie: Urban-rural gminas: | | | | | | | | |
| Dąbrowa Białostocka | 11663 | 5891 | 11318 | 5685 | 10767 | 5378 | 10240 | 5101 |
| Krynki | 3127 | 1612 | 3043 | 1576 | 2912 | 1514 | 2783 | 1459 |
| Sokółka | 25704 | 13121 | 25314 | 12914 | 24666 | 12583 | 23955 | 12227 |
| Suchowola | 6946 | 3502 | 6747 | 3397 | 6450 | 3239 | 6174 | 3099 |
| Gminy wiejskie: Rural gminas: | | | | | | | | |
| Janów | 4165 | 2109 | 4053 | 2065 | 3899 | 2001 | 3749 | 1931 |
| Korycin | 3290 | 1634 | 3250 | 1623 | 3193 | 1603 | 3147 | 1594 |
| Kuźnica | 4080 | 2023 | 3991 | 1986 | 3870 | 1936 | 3750 | 1888 |
| Nowy Dwór | 2696 | 1350 | 2618 | 1312 | 2505 | 1258 | 2405 | 1207 |
| Sidra | 3507 | 1739 | 3413 | 1700 | 3267 | 1641 | 3131 | 1577 |
| Szudziałowo | 2943 | 1481 | 2829 | 1424 | 2647 | 1344 | 2477 | 1274 |
| Miasto na prawach powiatu City with powiat status Białystok | 296874 | 157637 | 297220 | 158000 | 296106 | 157629 | 293079 | 156206 |
| PODREGION (SUBREGION) ŁÓMŻYŃSKI | | | | | | | | |
| Powiat bielski | | | | | | | | |
| Gminy miejskie: Urban gminas: | | | | | | | | |
| Bielsk Podlaski | 25659 | 13312 | 25136 | 13045 | 24151 | 12538 | 23017 | 11962 |
| Brańsk | 3781 | 1886 | 3741 | 1874 | 3673 | 1861 | 3600 | 1854 |
| Gminy wiejskie: Rural gminas: | | | | | | | | |
| Bielsk Podlaski | 6771 | 3377 | 6497 | 3237 | 6137 | 3023 | 5870 | 2858 |
| Boćki | 4374 | 2122 | 4204 | 2044 | 3946 | 1924 | 3717 | 1835 |
| Brańsk | 5851 | 2814 | 5671 | 2733 | 5394 | 2590 | 5136 | 2467 |
| Orla | 2756 | 1439 | 2593 | 1358 | 2365 | 1226 | 2172 | 1128 |
| Rudka | 1908 | 941 | 1849 | 923 | 1752 | 881 | 1668 | 837 |
| Wyszki | 4439 | 2192 | 4263 | 2112 | 4005 | 1986 | 3769 | 1897 |

TABL. 9 (25). **PROGNOZA LUDNOŚCI GMIN DO 2030 R. (cd.)**
Stan w dniu 31 XII
POPULATION PROJECTION FOR GMINAS UNTIL 2030 (cont.)
As of 31 Dec

| WYSZCZEGÓLNIENIE SPECIFICATION | 2017 | | 2020 | | 2025 | | 2030 | |
|---|-----------------|---|-----------------|---|-----------------|---|-----------------|---|
| | ogółem total | w tym kobiety of which females | ogółem total | w tym kobiety of which females | ogółem total | w tym kobiety of which females | ogółem total | w tym kobiety of which females |
| Powiat hajnowski | | | | | | | | |
| Gmina miejska: <i>Urban gmina:</i> | | | | | | | | |
| Hajnówka | 20980 | 11014 | 20485 | 10741 | 19562 | 10254 | 18546 | 9731 |
| Gmina miejsko-wiejska: <i>Urban-rural gmina:</i> | | | | | | | | |
| Kleszczele | 2595 | 1309 | 2485 | 1247 | 2322 | 1168 | 2178 | 1088 |
| Gminy wiejskie: <i>Rural gminas:</i> | | | | | | | | |
| Białowieża | 2196 | 1100 | 2170 | 1083 | 2132 | 1064 | 2102 | 1042 |
| Czeremcha | 3247 | 1693 | 3119 | 1634 | 2911 | 1525 | 2705 | 1410 |
| Czyże | 2021 | 1039 | 1909 | 978 | 1749 | 894 | 1625 | 814 |
| Dubicze Cerkiewne | 1535 | 787 | 1444 | 740 | 1300 | 661 | 1173 | 572 |
| Hajnówka | 3902 | 1957 | 3836 | 1916 | 3739 | 1863 | 3654 | 1829 |
| Narew | 3549 | 1830 | 3413 | 1766 | 3195 | 1650 | 3011 | 1546 |
| Narewka | 3702 | 1811 | 3584 | 1751 | 3388 | 1650 | 3182 | 1545 |
| Powiat kolneński | | | | | | | | |
| Gmina miejska: <i>Urban gmina:</i> | | | | | | | | |
| Kolno | 10381 | 5298 | 10172 | 5169 | 9779 | 4954 | 9306 | 4713 |
| Gmina miejsko-wiejska: <i>Urban-rural gmina:</i> | | | | | | | | |
| Stawiski | 6216 | 3109 | 6073 | 3054 | 5824 | 2947 | 5571 | 2837 |
| Gminy wiejskie: <i>Rural gminas:</i> | | | | | | | | |
| Grabowo | 3515 | 1774 | 3444 | 1746 | 3330 | 1711 | 3207 | 1676 |
| Kolno | 8687 | 4327 | 8589 | 4279 | 8442 | 4204 | 8293 | 4140 |
| Mały Płock | 4862 | 2410 | 4805 | 2397 | 4714 | 2378 | 4619 | 2351 |
| Turośl | 5124 | 2441 | 5061 | 2414 | 4958 | 2371 | 4859 | 2348 |
| Powiat łomżyński | | | | | | | | |
| Gminy miejsko-wiejskie: <i>Urban-rural gminas:</i> | | | | | | | | |
| Jedwabne | 5340 | 2636 | 5199 | 2560 | 4987 | 2472 | 4748 | 2377 |
| Nowogród | 4057 | 2064 | 4035 | 2060 | 4005 | 2056 | 3970 | 2055 |
| Gminy wiejskie: <i>Rural gminas:</i> | | | | | | | | |
| Łomża | 10908 | 5360 | 10995 | 5383 | 11142 | 5443 | 11265 | 5508 |
| Miastkowo | 4277 | 2104 | 4239 | 2086 | 4199 | 2084 | 4167 | 2087 |
| Piątnica | 10672 | 5233 | 10626 | 5187 | 10554 | 5156 | 10468 | 5130 |
| Przytuły | 2150 | 1078 | 2108 | 1060 | 2031 | 1028 | 1942 | 993 |
| Sniadowo | 5403 | 2671 | 5270 | 2603 | 5085 | 2521 | 4916 | 2462 |
| Wizna | 4095 | 2049 | 4005 | 2013 | 3880 | 1958 | 3774 | 1918 |
| Zbójna | 4207 | 2047 | 4130 | 2017 | 3997 | 1963 | 3849 | 1918 |
| Powiat siemiatycki | | | | | | | | |
| Gmina miejska: <i>Urban gmina:</i> | | | | | | | | |
| Siemiatycze | 14540 | 7636 | 14244 | 7459 | 13708 | 7170 | 13078 | 6839 |
| Gmina miejsko-wiejska: <i>Urban-rural gmina:</i> | | | | | | | | |
| Drohiczyn | 6390 | 3216 | 6209 | 3127 | 5930 | 2990 | 5654 | 2868 |
| Gminy wiejskie: <i>Rural gminas:</i> | | | | | | | | |
| Dziadkowice | 2796 | 1357 | 2712 | 1321 | 2572 | 1255 | 2429 | 1187 |
| Grodzisk | 4231 | 2070 | 4065 | 2009 | 3773 | 1885 | 3509 | 1779 |
| Mielnik | 2405 | 1247 | 2323 | 1215 | 2187 | 1136 | 2047 | 1065 |
| Milejczyce | 1816 | 981 | 1707 | 923 | 1542 | 824 | 1404 | 742 |
| Nurzec-Stacja | 3955 | 1990 | 3785 | 1909 | 3500 | 1770 | 3243 | 1639 |
| Perlejewo | 2873 | 1428 | 2804 | 1405 | 2701 | 1365 | 2597 | 1333 |
| Siemiatycze | 6105 | 3026 | 6002 | 2976 | 5825 | 2881 | 5658 | 2807 |

TABL. 9 (25). **PROGNOZA LUDNOŚCI GMIN DO 2030 R. (cd.)**
Stan w dniu 31 XII
POPULATION PROJECTION FOR GMINAS UNTIL 2030 (cont.)
As of 31 Dec

| WYSZCZEGÓLNIENIE SPECIFICATION | 2017 | | 2020 | | 2025 | | 2030 | |
|--|-----------------|---|-----------------|---|-----------------|---|-----------------|---|
| | ogółem total | w tym kobiety of which females | ogółem total | w tym kobiety of which females | ogółem total | w tym kobiety of which females | ogółem total | w tym kobiety of which females |
| Powiat wysokomazowiecki | | | | | | | | |
| Gmina miejska: Urban gmina: | | | | | | | | |
| Wysokie Mazowieckie | 9385 | 4886 | 9267 | 4796 | 9026 | 4633 | 8738 | 4470 |
| Gminy miejsko-wiejskie: Urban-rural gminas: | | | | | | | | |
| Ciechanowiec | 8818 | 4325 | 8684 | 4252 | 8457 | 4123 | 8192 | 3988 |
| Czyżew | 6446 | 3186 | 6369 | 3148 | 6252 | 3084 | 6128 | 3019 |
| Szepietowo | 7022 | 3420 | 6860 | 3335 | 6568 | 3188 | 6268 | 3043 |
| Gminy wiejskie: Rural gminas: | | | | | | | | |
| Klukowo | 4427 | 2136 | 4300 | 2084 | 4097 | 1993 | 3900 | 1933 |
| Kobylin-Borzymy | 3280 | 1583 | 3182 | 1550 | 3036 | 1491 | 2918 | 1438 |
| Kulesze Kościelne | 3097 | 1531 | 3015 | 1497 | 2884 | 1453 | 2763 | 1405 |
| Nowe Piekuty | 3962 | 1942 | 3895 | 1919 | 3797 | 1883 | 3716 | 1856 |
| Sokoły | 5762 | 2845 | 5682 | 2799 | 5549 | 2722 | 5421 | 2654 |
| Wysokie Mazowieckie | 5380 | 2621 | 5328 | 2585 | 5250 | 2524 | 5181 | 2478 |
| Powiat zambrowski | | | | | | | | |
| Gmina miejska: Urban gmina: | | | | | | | | |
| Zambrów | 22058 | 11454 | 21602 | 11218 | 20691 | 10704 | 19668 | 10112 |
| Gminy wiejskie: Rural gminas: | | | | | | | | |
| Kołaki Kościelne | 2353 | 1145 | 2309 | 1126 | 2236 | 1099 | 2156 | 1062 |
| Rutki | 5626 | 2741 | 5510 | 2687 | 5315 | 2598 | 5112 | 2526 |
| Szumowo | 4933 | 2400 | 4908 | 2413 | 4864 | 2419 | 4819 | 2404 |
| Zambrów | 8977 | 4406 | 9022 | 4432 | 9099 | 4465 | 9190 | 4525 |
| Miasto na prawach powiatu City with powiat status | | | | | | | | |
| Łomża | 62716 | 32766 | 62395 | 32716 | 61612 | 32494 | 60466 | 32051 |
| PODREGION (SUBREGION) SUWALSKI | | | | | | | | |
| Powiat augustowski | | | | | | | | |
| Gmina miejska: Urban gmina: | | | | | | | | |
| Augustów | 30335 | 15992 | 30178 | 15890 | 29755 | 15631 | 29218 | 15318 |
| Gmina miejsko-wiejska: Urban-rural gmina: | | | | | | | | |
| Lipsk | 5264 | 2635 | 5093 | 2558 | 4823 | 2425 | 4539 | 2290 |
| Gminy wiejskie: Rural gminas: | | | | | | | | |
| Augustów | 6813 | 3318 | 6753 | 3304 | 6637 | 3267 | 6523 | 3235 |
| Bargłów Kościelny | 5626 | 2806 | 5520 | 2764 | 5348 | 2689 | 5178 | 2627 |
| Nowinka | 2918 | 1428 | 2914 | 1439 | 2905 | 1458 | 2894 | 1464 |
| Płaska | 2613 | 1276 | 2607 | 1273 | 2591 | 1272 | 2574 | 1278 |
| Sztabin | 5134 | 2497 | 5002 | 2440 | 4797 | 2341 | 4589 | 2250 |

TABLE 9 (25). **PROGNOZA LUDNOŚCI GMIN DO 2030 R. (dok.)**
Stan w dniu 31 XII
POPULATION PROJECTION FOR GMINAS UNTIL 2030 (cont.)
As of 31 Dec

| WYSZCZEGÓLNIENIE SPECIFICATION | 2017 | | 2020 | | 2025 | | 2030 | |
|--|-----------------|---|-----------------|---|-----------------|---|-----------------|---|
| | ogółem total | w tym kobiety of which females | ogółem total | w tym kobiety of which females | ogółem total | w tym kobiety of which females | ogółem total | w tym kobiety of which females |
| Powiat grajewski | | | | | | | | |
| Gmina miejska: Urban gmina: | | | | | | | | |
| Grajewo | 22017 | 11330 | 21647 | 11138 | 20919 | 10747 | 20071 | 10297 |
| Gminy miejsko-wiejskie: Urban-rural gminas: | | | | | | | | |
| Rajgród | 5283 | 2628 | 5167 | 2579 | 4954 | 2472 | 4734 | 2357 |
| Szczuczyn | 6101 | 3042 | 5969 | 2981 | 5730 | 2863 | 5494 | 2727 |
| Gminy wiejskie: Rural gminas: | | | | | | | | |
| Grajewo | 5841 | 2875 | 5749 | 2833 | 5589 | 2745 | 5437 | 2664 |
| Radziłów | 4764 | 2347 | 4611 | 2271 | 4369 | 2158 | 4132 | 2065 |
| Wąsosz | 3728 | 1826 | 3639 | 1789 | 3495 | 1728 | 3355 | 1687 |
| Powiat moniecki | | | | | | | | |
| Gminy miejsko-wiejskie: Urban-rural gminas: | | | | | | | | |
| Goniądz | 4974 | 2544 | 4883 | 2503 | 4751 | 2454 | 4639 | 2408 |
| Knyszyn | 4818 | 2420 | 4751 | 2405 | 4654 | 2377 | 4536 | 2331 |
| Mońki | 14976 | 7682 | 14670 | 7514 | 14182 | 7244 | 13647 | 6966 |
| Gminy wiejskie: Rural gminas: | | | | | | | | |
| Jasionówka | 2811 | 1405 | 2751 | 1388 | 2674 | 1362 | 2601 | 1341 |
| Jaświły | 4973 | 2427 | 4815 | 2367 | 4553 | 2254 | 4321 | 2174 |
| Krypno | 4039 | 2031 | 3985 | 2010 | 3924 | 1988 | 3885 | 1973 |
| Trzcianne | 4364 | 2137 | 4257 | 2096 | 4100 | 2048 | 3953 | 2000 |
| Powiat sejneński | | | | | | | | |
| Gmina miejska: Urban gmina: | | | | | | | | |
| Sejny | 5493 | 2903 | 5336 | 2833 | 5045 | 2684 | 4744 | 2522 |
| Gminy wiejskie: Rural gminas: | | | | | | | | |
| Giby | 2769 | 1393 | 2707 | 1374 | 2614 | 1351 | 2516 | 1303 |
| Krasnopol | 3823 | 1861 | 3754 | 1839 | 3649 | 1813 | 3536 | 1764 |
| Puńsk | 4156 | 2062 | 4072 | 2029 | 3931 | 1972 | 3760 | 1875 |
| Sejny | 4027 | 1947 | 3974 | 1938 | 3887 | 1924 | 3798 | 1893 |
| Powiat suwalski | | | | | | | | |
| Gminy wiejskie: Rural gminas: | | | | | | | | |
| Bakalarzewo | 3123 | 1526 | 3097 | 1519 | 3056 | 1514 | 3001 | 1496 |
| Filipów | 4384 | 2140 | 4335 | 2127 | 4236 | 2079 | 4119 | 2022 |
| Jeleniewo | 3160 | 1513 | 3172 | 1526 | 3176 | 1534 | 3173 | 1542 |
| Przerośl | 2969 | 1471 | 2945 | 1455 | 2908 | 1444 | 2850 | 1426 |
| Raczki | 5991 | 2956 | 5944 | 2942 | 5847 | 2901 | 5709 | 2835 |
| Rutka-Tartak | 2363 | 1176 | 2323 | 1154 | 2248 | 1120 | 2161 | 1091 |
| Suwałki | 7592 | 3740 | 7750 | 3838 | 7979 | 3978 | 8158 | 4085 |
| Szypłiszki | 3948 | 1926 | 3918 | 1913 | 3861 | 1902 | 3794 | 1883 |
| Wiżajny | 2377 | 1159 | 2319 | 1133 | 2220 | 1098 | 2113 | 1043 |
| Miasto na prawach powiatu City with powiat status | | | | | | | | |
| Suwałki | 69687 | 36415 | 69765 | 36502 | 69485 | 36423 | 68801 | 36136 |

DZIAŁ V RYNEK PRACY. WYNAGRODZENIA

Uwagi ogólne

Rynek pracy

1. Dane o **pracujących** dotyczą osób wykonujących pracę przynoszącą im zarobek lub dochód. Prezentowane dane nie obejmują pracujących w jednostkach budżetowych prowadzących działalność w zakresie obrony narodowej i bezpieczeństwa publicznego oraz w organizacjach społecznych, politycznych, związkach zawodowych i innych, a także duchownych.

Do pracujących zalicza się:

- 1) osoby zatrudnione na podstawie stosunku pracy (umowa o pracę, powołanie, mianowanie, wybór lub stosunek służbowy);
- 2) pracodawców i pracujących na własny rachunek, a mianowicie:
 - a) właścicieli, współwłaścicieli i dzierżawców gospodarstw indywidualnych w rolnictwie (łącznie z pomagającymi członkami ich rodzin),
 - b) właścicieli i współwłaścicieli (łącznie z pomagającymi członkami ich rodzin; z wyłączeniem wspólników spółek, którzy nie pracują w spółce) podmiotów prowadzących działalność gospodarczą poza gospodarstwami indywidualnymi w rolnictwie,
 - c) inne osoby pracujące na własny rachunek, np. osoby wykonujące wolne zawody;
- 3) osoby wykonujące pracę nakładczą;
- 4) agentów (łącznie z pomagającymi członkami ich rodzin oraz osobami zatrudnionymi przez agentów);
- 5) członków spółdzielni produkcji rolniczej (rolniczych spółdzielni produkcyjnych i spółdzielni powstałych na ich bazie oraz spółdzielni kółek rolniczych);
- 6) duchownych pełniących obowiązki duszpasterskie.

2. Pełnozatrudnieni są to osoby zatrudnione w pełnym wymiarze czasu pracy obowiązującym w danym zakładzie pracy lub na danym stanowisku pracy, w tym również osoby, które zgodnie z obowiązującymi przepisami pracują w skróconym czasie pracy, np. z tytułu warunków szkodliwych dla zdrowia lub w przedłużonym czasie pracy, np. dozorczy mienia.

Niepełnozatrudnieni są to osoby, które zgodnie z umową o pracę pracują stale w niepełnym wymiarze czasu pracy. Niepełnozatrudnieni w głównym miejscu pracy są to osoby, które oświadczyły, że dany zakład jest ich głównym miejscem pracy.

CHAPTER V LABOUR MARKET. WAGES AND SALARIES

General notes

Labour market

1. Data regarding **employed persons** concern persons performing work providing earnings or income. Presented data do not include persons employed in budgetary entities conducting activity within the scope of national defence and public safety as well as in social and political organizations, trade unions and others, and clergy.

Employed persons are:

- 1) employees hired on the basis of an employment contract (labour contract, call, appointment, election or service relation);
- 2) employers and own-account workers, i.e.:
 - a) owners, co-owners and leaseholders of private farms in agriculture (including contributing family workers),
 - b) owners and co-owners (including contributing family workers; excluding partners in companies who do not work in them) of entities conducting economic activity excluding private farms in agriculture,
 - c) other self-employed persons, e.g. persons doing freelance work;
- 3) outworkers;
- 4) agents (including contributing family workers and persons employed by agents);
- 5) members of agricultural production cooperatives (agricultural producers' cooperatives and cooperatives established on their basis as well as agricultural farmers' cooperatives);
- 6) clergy fulfilling priestly obligations.

2. Full-time paid employees are persons employed on a full-time basis, as defined by a given company or for a given position as well as persons who, in accordance with regulations, work a shortened work-time period, e.g. due to hazardous conditions or a longer work-time period, e.g. property caretakers.

Part-time paid employees are persons who, in accordance with labour contracts, regularly work on a part-time basis. Part-time paid employees in the main workplace are persons who declared that the given workplace is their main workplace.

3. Dane dotyczące **pracujących** według stanu w dniu 31 XII podano bez przeliczenia niepełnozatrudnionych na pełnozatrudnionych, przy przyjęciu zasady jednorazowego ujmowania tych osób w **głównym miejscu pracy**.

4. Dane dotyczące **przeciętnego zatrudnienia** ujmują wyłącznie zatrudnionych na podstawie stosunku pracy. Informacje dotyczą pracowników pełnozatrudnionych oraz niepełnozatrudnionych w przeliczeniu na pełnozatrudnionych.

5. Dane o **liczbie bezrobotnych zarejestrowanych**, zgodnie z ustawą z dnia 20 IV 2004 r. o promocji zatrudnienia i instytucjach rynku pracy obowiązującą od 1 VI 2004 r. (jednolity tekst Dz. U. 2016 poz. 645, z późniejszymi zmianami) obejmują osoby niezatrudnione i niewykonujące innej pracy zarobkowej, zdolne i gotowe do podjęcia zatrudnienia w pełnym wymiarze czasu pracy (bądź jeśli są to osoby niepełnosprawne – zdolne i gotowe do podjęcia zatrudnienia co najmniej w połowie tego wymiaru czasu pracy), nieuczące się w szkole, z wyjątkiem szkół dla dorosłych (lub przystępujące do egzaminu eksternistycznego z zakresu tej szkoły) lub szkół wyższych w systemie studiów niestacjonarnych (do 2006 r. wieczorowych, zaocznych lub eksternistycznych), zarejestrowane we właściwym dla miejsca zameldowania (stałego lub czasowego) powiatowym urzędzie pracy oraz poszukujące zatrudnienia lub innej pracy zarobkowej, jeżeli m.in.:

- ukończyły 18 lat,
- nie ukończyły: kobiety – 60 lat, mężczyźni – 65 lat,
- nie nabyły prawa do emerytury lub renty z tytułu niezdolności do pracy, renty szkoleniowej, renty socjalnej, renty rodzinnej, nie pobierają świadczenia lub zasiłku przedemerytalnego, świadczenia rehabilitacyjnego, zasiłku chorobowego lub macierzyńskiego,
- nie są właścicielami lub posiadaczami (samoistnymi lub zależnymi) nieruchomości rolnej o powierzchni użytków rolnych powyżej 2 ha przeliczeniowych, nie podlegają ubezpieczeniu emerytalnemu i rentowemu z tytułu stałej pracy jako współmałżonek lub domownik w gospodarstwie rolnym o powierzchni użytków rolnych przekraczającej 2 ha przeliczeniowe,
- nie posiadają wpisu do ewidencji działalności gospodarczej lub nie podlegają – na podstawie odrębnych przepisów – obowiązkowi ubezpieczenia społecznego, z wyjątkiem ubezpieczenia społecznego rolników,
- nie są tymczasowo aresztowane lub nie odbywają kary pozbawienia wolności,
- nie uzyskują miesięcznie przychodu w wysokości przekraczającej połowę minimalnego wynagrodzenia za pracę, z wyłączeniem przychodów od

3. Data concerning **employed persons** as of 31 Dec are presented without converting part-time paid employees into full-time paid employees, each person being listed once according to the **main workplace**.

4. Data concerning **average paid employment** include exclusively employees hired on the basis of an employment contract. Information concerns full- and part-time paid employees in terms of full-time paid employees.

5. Data regarding **registered unemployed persons**, in accordance with the Law on Promotion of Employment and Labour Market Institutions dated 20 Apr 2004, in force since 1 Jun 2004 (uniform text Journal of Laws 2016 item 645, with later amendments) include persons who are not employed and not performing any other kind of paid work, able and ready to take full-time employment obligatory for a given job or service (or in case of disabled persons – able and ready to take work comprising not less than a half of working time), are not attending school with the exception of schools for adults (or taking an extra-mural exam with the scope of this school programme) or tertiary schools in part-time programme (until 2006 in the evening, weekend or extramural education system) and registered in the powiat labour office corresponding to the person's permanent or temporary place of residence, and seeking employment or other kind of paid work if they, among others:

- are aged 18 or more,
- are aged less than 60 – women, less than 65 – men,
- did not acquire the right to retirement pay or pension resulting from an inability to work, pension due to training, social pension, family pension, are not receiving: a pre-retirement benefit or allowance, a rehabilitation benefit, a sick or maternity benefit,
- are not owners or holders (sole or dependent) of agricultural real estate with an area of agricultural land exceeding 2 convertible ha; are not subject to retirement and pension insurance from full-time work due to being a spouse or a member of an agricultural household with an area of agricultural land exceeding 2 convertible ha,
- are not entered in the register rolls of economic activity or are not subject, on the basis of separate regulations, to compulsory social security or a retirement provision, excluding social insurance of farmers,
- are not temporarily under arrest or not serving a prison sentence,
- do not receive monthly income of the amount exceeding half of minimal remuneration for work, excluding income generated from money gathered on

- środków pieniężnych zgromadzonych na rachunkach bankowych,
- nie pobierają, na podstawie przepisów o pomocy społecznej, zasiłku stałego,
 - nie pobierają, na podstawie przepisów o świadczeniach rodzinnych, świadczenia pielęgnacyjnego lub dodatku do zasiłku rodzinnego z tytułu samotnego wychowywania dziecka,
 - nie pobierają po ustaniu zatrudnienia świadczenia szkoleniowego.

6. Stopę bezrobocia rejestrowanego obliczono jako stosunek liczby bezrobotnych zarejestrowanych do liczby cywilnej ludności aktywnej zawodowo, tj. bez osób odbywających czynną służbę wojskową oraz pracowników jednostek budżetowych prowadzących działalność w zakresie obrony narodowej i bezpieczeństwa publicznego.

Dane o bezrobotnych oraz pracujących wykorzystywane do obliczenia stopy bezrobocia pochodzą ze źródeł różniących się metodą zbierania, co może powodować pewne nieścisłości, zwłaszcza w przypadku stopy bezrobocia ustalonej dla powiatów. Dla bezrobotnych miejscem lokalizacji jest ich miejsce zamieszkania lub pobytu, zaś dla pracujących – lokalizacja miejsca pracy.

7. Informacje o wypadkach przy pracy obejmują wszystkie wypadki przy pracy, jak również wypadki traktowane na równi z wypadkami przy pracy, niezależnie od tego, czy wykazana została niezdolność do pracy. Informacje o wypadkach przy pracy w jednostkach budżetowych prowadzących działalność w zakresie obrony narodowej i bezpieczeństwa publicznego dotyczą tylko pracowników cywilnych.

Dane o wypadkach przy pracy uzyskiwane są ze statystycznej karty wypadku przy pracy.

Za jeden wypadek przy pracy liczy się wypadek każdej pracującej osoby poszkodowanej w wypadku indywidualnym, jak również w wypadku zbiorowym.

8. Za **wypadek przy pracy** uważa się nagłe zdarzenie wywołane przyczyną zewnętrzną, powodujące uraz lub śmierć, które nastąpiło w związku z pracą:

- 1) podczas lub w związku z wykonywaniem przez pracownika zwykłych czynności lub poleceń przełożonych oraz czynności na rzecz pracodawcy, nawet bez polecenia;
- 2) w czasie pozostawiania pracownika w dyspozycji pracodawcy w drodze między siedzibą pracodawcy a miejscem wykonywania obowiązku wynikającego ze stosunku pracy.

Na równi z wypadkiem przy pracy, w zakresie uprawnień do świadczeń określonych w ustawie o ubezpieczeniu społecznym z tytułu wypadków przy pracy i chorób zawodowych, traktuje się wypadek, któremu pracownik uległ:

- bank accounts,*
- *do not receive, on the basis of the regulation concerning social welfare, a permanent social benefit,*
- *do not receive, on the basis of the regulation concerning family allowances, a nursing allowance or an allowance supplementary to a family benefit due to single parenthood,*
- *do not receive a training allowance after termination of employment.*

6. Registered unemployment rate was calculated as the ratio of the number of registered unemployed persons to the economically active civilian population, i.e. excluding persons in active military service as well as employees of budgetary entities conducting activity within the scope of national defence and public safety.

The data on the unemployed are collected according to their place of residence or stay, while the data on the employed – according to address of their place of work. Therefore the unemployment rates are not exactly precise, especially in a case of unemployment rates by powiats.

7. Information regarding accidents at work includes all accidents at work, as well as accidents treated equally to accidents at work, regardless of proved inability to work. Information regarding accidents at work in budgetary entities conducting activity within the scope of national defence and public safety concerns only civilian employees.

Data regarding accidents at work are obtained from statistical reports of accidents at work.

Each accident, regardless whether the person injured was injured during an individual or mass accident, is counted as a single accident at work.

8. Accident at work is understood as a sudden event, caused by external reason which leads to injury or death, which happened in connection with work:

- 1) during or in connection with performance of ordinary activities or instructions by the employee and activities for the employers, even without instructions;
- 2) when the employee remains at the disposal of the employer on the way between the seat of the employer and the place of performing the duty, which is a result of work relations.

Every accident is treated equally to accident at work, as regards entitlement to benefits defined in the law on social insurance by virtue of accidents at work and occupational diseases if the employee had such an accident:

- 1) w czasie podróży służbowej;
- 2) podczas szkolenia w zakresie powszechnej samoobrony;
- 3) przy wykonywaniu zadań zleconych przez działającą u pracodawcy organizację związkową.

Za **wypadek przy pracy uważa się również** nagłe zdarzenie, powodujące uraz lub śmierć, które nastąpiło w okresie ubezpieczenia wypadkowego podczas:

- 1) uprawiania sportu w trakcie zawodów i treningów przez osobę pobierającą stypendium sportowe;
- 2) wykonywania odpłatnie pracy w czasie odbywania kary pozbawienia wolności lub tymczasowego aresztowania;
- 3) pełnienia mandatu posła lub senatora, pobierającego uposażenie;
- 4) sprawowania mandatu posła do Parlamentu Europejskiego wybranego w Rzeczypospolitej Polskiej;
- 5) odbywania – na podstawie skierowania wydanego przez powiatowy urząd pracy lub inny podmiot kierujący – szkolenia lub stażu związanego z pobieraniem przez absolwenta stypendium;
- 6) wykonywania przez członka rolniczej spółdzielni produkcyjnej, spółdzielni kółek rolniczych oraz przez inną osobę traktowaną na równi z członkiem spółdzielni pracy na rzecz tych spółdzielni;
- 7) wykonywania lub współpracy przy wykonywaniu pracy na podstawie umowy agencyjnej, umowy-zlecenia lub umowy o świadczenie usług;
- 8) wykonywania zwykłych czynności związanych z prowadzeniem lub współpracą przy prowadzeniu działalności pozarolniczej;
- 9) wykonywania przez osobę duchowną czynności religijnych lub czynności związanych z powierzonymi funkcjami duszpasterskimi lub zakonnymi;
- 10) odbywania zastępczych form służby wojskowej;
- 11) nauki w Krajowej Szkole Administracji Publicznej przez słuchaczy pobierających stypendium.

9. Za ciężki wypadek przy pracy uważa się wypadek, w wyniku którego nastąpiło ciężkie uszkodzenie ciała, a mianowicie: utrata wzroku, słuchu, mowy, zdolności płodzenia lub inne uszkodzenie ciała albo rozstrój zdrowia, naruszające podstawowe funkcje organizmu, a także choroba nieuleczalna lub zagrażająca życiu, trwała choroba psychiczna, trwała, całkowita lub znaczna niezdolność do pracy w zawodzie albo trwale poważne zeszpecenie lub zniekształcenie ciała.

10. Za śmiertelny wypadek przy pracy uważa się wypadek, w wyniku którego nastąpiła śmierć osoby poszkodowanej na miejscu wypadku lub w okresie 6 miesięcy od chwili wypadku.

- 1) during a business trip;
- 2) during a training within the scope of common self-defence;
- 3) at performing tasks ordered by trade union organizations, functioning at the employer.

Accident at work is also understood as a sudden incident, causing injury or death, which happened within the term of accident insurance during:

- 1) practising sports during competitions and trainings by a person receiving sport scholarship;
- 2) performance of paid work in the time of serving imprisonment sentences or temporary detentions;
- 3) carrying out a mandate by members of parliament or senate, who receive salaries;
- 4) serving the mandate of the European Parliament member elected in the Republic of Poland;
- 5) stay – on the basis of appointment issued by a powiat labour office or other supervising entity – at a training or internship connected with a scholarship received by school-leavers;
- 6) performance of work, by members of agricultural producers' cooperatives, agricultural farmers' cooperatives and by other persons treated equally to members of cooperatives, for the benefit of these cooperatives;
- 7) performance or cooperation at performance of work on the basis of agency agreements, contracts of mandate or contracts of services;
- 8) performance of ordinary activities connected with conducting non-agricultural economic activities or cooperation at conducting them;
- 9) performance of religious activities or activities connected with entrusted pastoral or monastic functions by clergymen;
- 10) serving supplementary forms of military service;
- 11) education at the National School of Public Administration by students, who receive scholarships.

9. A serious accident at work is an accident which results in serious bodily harm, i.e., loss of sight, hearing, speech, fertility, or which results in other bodily harm or in health-related problems, disrupting primary bodily functions, as well as which results in incurable and life-threatening diseases, permanent mental illness, a permanent, total or significant inability to work in the profession or in a permanent significant disfigurement or distortion of the body.

10. A fatal accident at work is an accident during which the person injured dies at the site of the accident or within a period of 6 months from the date of the accident.

11. Informacje o zatrudnionych w warunkach zagrożenia czynnikami szkodliwymi dla zdrowia opracowano na podstawie sprawozdawczości; dane:

1) obejmują zatrudnionych w podmiotach zaliczanych do sekcji: rolnictwo, leśnictwo, łowiectwo i rybactwo (bez gospodarstw indywidualnych; łowiectwa i pozyskiwania zwierząt łownych, włączając działalność usługową oraz rybołówstwa w wodach morskich); górnictwo i wydobywanie; przetwórstwo przemysłowe; wytwarzanie i zaopatrywanie w energię elektryczną, gaz, parę wodną, gorącą wodę i powietrze do układów klimatyzacyjnych; dostawa wody; gospodarowanie ściekami i odpadami oraz działalność związana z rekultywacją; budownictwo (bez realizacji projektów budowlanych związanych ze wznoszeniem budynków); handel hurtowy i detaliczny; naprawa pojazdów samochodowych, włączając motocykle; transport i gospodarka magazynowa; informacja i komunikacja (bez działalności związanej z produkcją filmów, nagrań wideo, programów telewizyjnych, nagrań dźwiękowych i muzycznych oraz pozostałej działalności usługowej w zakresie informacji); działalność profesjonalna, naukowa i techniczna (w zakresie badań naukowych i prac rozwojowych oraz działalności weterynaryjnej); działalność w zakresie usług administrowania i działalność wspierająca (w zakresie wynajmu i dzierżawy; działalności organizatorów turystyki, pośredników i agentów turystycznych oraz pozostałej działalności usługowej w zakresie rezerwacji i działalności z nią związanych; pozostałego sprzętania); edukacja (w zakresie szkół wyższych); opieka zdrowotna i pomoc społeczna (w zakresie opieki zdrowotnej); pozostała działalność usługowa (w zakresie naprawy i konserwacji komputerów i artykułów użytku osobistego i domowego);

2) dotyczą osób narażonych na działanie czynników związanych: ze środowiskiem pracy (substancje chemiczne, przemysłowe pyły zwłókniające, hałas, wibracja, gorący lub zimny mikroklimat itp.), z uciążliwością pracy (wymuszona pozycja ciała, nadmierne obciążenie fizyczne itp.) oraz z czynnikami mechanicznymi związanymi z maszynami szczególnie niebezpiecznymi.

12. Ocena ryzyka zawodowego to kompleksowe oszacowanie kombinacji prawdopodobieństwa wystąpienia urazu ciała lub pogorszenia stanu zdrowia i ich stopnia ciężkości, w sytuacji zagrożenia, dokonywane w celu wyboru właściwych środków bezpieczeństwa.

11. Information regarding persons working in hazardous conditions with factors harmful to health is compiled on the basis of reports. Data concern persons:

1) employed by entities included in the sections: agriculture, forestry and fishing (excluding private farms in agriculture; hunting, trapping and related service activities as well as marine fishing); mining and quarrying; manufacturing; electricity, gas, steam and air conditioning supply; water supply; sewerage, waste management and remediation activities; construction (excluding development of building projects); wholesale and retail trade; repair of motor vehicles and motorcycles; transportation and storage; information and communication (excluding motion picture, video and television programme production, sound recording and music publishing activities as well as other information service activities); professional, scientific and technical activities (in regard to scientific research and development as well as veterinary activities); administrative and support service activities (in regard to rental and leasing activities; travel agency, tour operator reservation service and related activities; other cleaning activities); education (only tertiary education); human health and social work activities (in the scope of human health activities); other service activities (in regard to repair of computers and personal and household goods),

2) exposed to factors connected with the work environment (chemical substances, fibrosis-inducing industrial dusts, noise, vibrations, hot or cold microclimates etc.), strenuous work conditions (forced body positioning, excessive physical exertion etc.) as well as mechanical factors connected with particularly dangerous machinery.

12. Evaluation of occupational risk is a complex estimation of possibility combination of bodily injury occurrence or health status worsening as well as seriousness of these events, in threatening situation. It is done in order to choose appropriate means for ensuring safety.

Wynagrodzenia

1. Przeciętne miesięczne wynagrodzenia (nominalne) przypadające na 1 zatrudnionego obliczono przyjmując:

- wynagrodzenia osobowe, bez wynagrodzeń osób wykonujących pracę nakładczą oraz uczniów, a także osób zatrudnionych za granicą,
- wypłaty z tytułu udziału w zysku i w nadwyżce bilansowej w spółdzielniach,
- dodatkowe wynagrodzenia roczne dla pracowników jednostek sfery budżetowej,
- honoraria wypłacone niektórym grupom pracowników za prace wynikające z umowy o pracę, np. dziennikarzom, realizatorom filmów, programów radiowych i telewizyjnych.

2. Dane o przeciętnych miesięcznych wynagrodzeniach brutto przypadających na 1 zatrudnionego obejmują zaliczki na poczet podatku dochodowego od osób fizycznych oraz składki na obowiązkowe ubezpieczenia społeczne (emerytalne, rentowe i chorobowe) płacone przez ubezpieczonego pracownika, wprowadzone z dniem 1 I 1999 r. zgodnie z ustawą z dnia 13 X 1998 r. o systemie ubezpieczeń społecznych (jednolity tekst Dz. U. 2013 poz. 1442, z późniejszymi zmianami).

Wages and salaries

1. Average monthly (nominal) wages and salaries per paid employee were calculated assuming:

- personal wages and salaries, excluding wages and salaries of outworkers as well as apprentices and persons employed abroad,
- payments from profit and balance surplus in cooperatives,
- annual extra wages and salaries for employees of budgetary sphere entities,
- fees paid to selected groups of employees for performing work in accordance with a labour contract, e.g. to journalists, film producers, radio and television programme producers.

2. Data regarding the average monthly gross wages and salaries per paid employee include the deductions for personal income taxes and contributions to compulsory social security (retirement, pension and illness) paid by insured employee, introduced on 1 Jan 1999, in accordance with the Law on the Social Security System, dated 13 Oct 1998 (uniform text Journal of Laws 2013 item 1442, with later amendments).

Rynek pracy

Labour market

TABL. 1 (26). **PRACUJĄCY^a W 2016 R.**
Stan w dniu 31 XII
EMPLOYED PERSONS^a IN 2016
As of 31 Dec

| WYSZCZEGÓLNIENIE SPECIFICATION | Ogółem Total | | Rolnictwo, leśnictwo, łowiectwo i rybactwo Agriculture, forestry and fishing | Przemysł i budownictwo Industry and construction | Handel; na- prawa pojaz- dów samo- chodowych ^Δ ; transport i gospodarka magazynowa; zakwatero- wanie i gas- tronomia ^Δ ; informacja i komunikacja Trade; repair of motor vehicles ^Δ ; transportation and storage; accommodation and catering ^Δ ; information and commu- nication | Działalność finansowa i ubezpie- czeniowa; obsługa rynku nieruchomości oraz pozostałe usługi ^b Financial and insurance activities; real estate activities and other services ^b |
|--|-----------------|---------------------------------------|--|--|---|--|
| | ogółem total | w tym kobiety of which women | | | | |
| WOJEWÓDZTWO VOIVODSHIP | 220742 | 115210 | 3096 | 69246 | 53303 | 95097 |
| PODREGION (SUBREGION) BIAŁOSTOCKI | 113274 | 60520 | 1003 | 29394 | 30726 | 52151 |
| Powiat białostocki | 19940 | 8785 | 646 | 8279 | 4699 | 6316 |
| Gminy miejsko-wiejskie: Urban-rural gminas: | | | | | | |
| Choroszcz | 4001 | 1699 | 15 | 1119 | 1303 | 1564 |
| w tym miasto | 2405 | 1292 | # | 583 | # | 1393 |
| of which city | | | | | | |
| Czarna Białostocka | 1249 | 519 | 82 | 719 | 104 | 344 |
| w tym miasto | 1147 | 463 | # | # | 104 | 286 |
| of which city | | | | | | |
| Łapy | 2557 | 1420 | # | 865 | # | 1077 |
| w tym miasto | 2258 | 1259 | # | 785 | # | 911 |
| of which city | | | | | | |
| Michałowice | 658 | 343 | 133 | 150 | 107 | 268 |
| w tym miasto | 406 | 261 | 26 | 122 | 48 | 210 |
| of which city | | | | | | |
| Supraśl | 2957 | 1144 | 77 | 1537 | 855 | 488 |
| w tym miasto | 611 | 412 | # | 129 | # | 330 |
| of which city | | | | | | |
| Surzów | 99 | 64 | 9 | # | # | 52 |
| w tym miasto | # | # | # | # | # | 52 |
| of which city | | | | | | |
| Tykocin | 446 | 275 | 15 | 65 | 105 | 261 |
| w tym miasto | # | # | # | # | 60 | 238 |
| of which city | | | | | | |
| Wasilków | 1524 | 740 | # | # | 429 | 448 |
| w tym miasto | 1322 | 672 | - | # | # | 395 |
| of which city | | | | | | |
| Zabłudów | 711 | 353 | 53 | 263 | 132 | 263 |
| w tym miasto | 275 | # | # | 39 | # | 174 |
| of which city | | | | | | |

a Według faktycznego miejsca pracy i rodzaju działalności; bez podmiotów gospodarczych o liczbie pracujących do 9 osób oraz gospodarstw indywidualnych w rolnictwie. b Patrz uwagi ogólne do publikacji, ust. 5, pkt 1) na str. 12.

a By actual workplace and kind of activity; excluding economic entities employing up to 9 persons as well as private farms in agriculture. b See general notes to the publication, item 5, point 1) on page 12.

TABL. 1 (26). **PRACUJĄCY^a W 2016 R. (cd.)**
Stan w dniu 31 XII
EMPLOYED PERSONS^a IN 2016 (cont.)
As of 31 Dec

| WYSZCZEGÓLNIENIE SPECIFICATION | Ogółem Total | | Rolnictwo, leśnictwo, łowiectwo i rybactwo Agriculture, forestry and fishing | Przemysł i budownictwo Industry and construction | Handel; na- prawa pojaz- dów samo- chodowych ^Δ ; transport i gospodarka magazynowa; zakwatero- wanie i gas- tronomia ^Δ ; informacja i komunikacja Trade; repair of motor vehicles ^Δ ; transportation and storage; accommodation and catering ^Δ ; information and commu- nication | Działalność finansowa i ubezpie- czeniowa; obsługa rynku nieruchomości oraz pozostałe usługi ^b Financial and insurance activities; real estate activities and other services ^b |
|--|-----------------|---------------------------------------|--|--|---|--|
| | ogółem total | w tym kobiety of which women | | | | |
| Powiat białostocki (dok.) (cont.) | | | | | | |
| Gminy wiejskie: Rural gminas: | | | | | | |
| Dobrzyniewo Duże | 642 | 258 | 11 | 181 | 219 | 231 |
| Gródek | 830 | 362 | 145 | 186 | 114 | 385 |
| Juchnowiec Kościelny | 3712 | 1273 | # | 2429 | # | 599 |
| Poświętne | 112 | 79 | 28 | # | # | 80 |
| Turośń Kościelna | 307 | 162 | # | 80 | # | 168 |
| Zawady | 135 | 94 | 9 | # | # | 88 |
| Powiat sokólski | 8515 | 4332 | 219 | 2538 | 1815 | 3943 |
| Gminy miejsko-wiejskie: Urban-rural gminas: | | | | | | |
| Dąbrowa Białostocka | 1037 | 632 | 8 | 154 | 245 | 630 |
| w tym miasto | 796 | 507 | # | 111 | 212 | # |
| of which city | | | | | | |
| Krynki | 195 | 124 | # | 51 | # | 114 |
| w tym miasto | # | # | # | 51 | # | 114 |
| of which city | | | | | | |
| Sokółka | 5134 | 2443 | 25 | 2016 | 1077 | 2016 |
| w tym miasto | 4899 | 2347 | # | 1913 | # | 1914 |
| of which city | | | | | | |
| Suchowola | 419 | 279 | # | 49 | # | 199 |
| w tym miasto | # | # | # | 49 | # | # |
| of which city | | | | | | |
| Gminy wiejskie: Rural gminas: | | | | | | |
| Janów | 303 | 153 | 39 | 39 | 29 | 196 |
| Korycin | 288 | 126 | # | 155 | # | 90 |
| Kuźnica | 700 | 341 | # | # | 232 | 449 |
| Nowy Dwór | 86 | 55 | # | - | # | 77 |
| Sidra | 165 | 93 | 32 | # | # | 88 |
| Szudziałowo | 188 | 86 | # | # | - | 84 |
| Miasto na prawach powiatu: City with powiat status: | | | | | | |
| Białystok | 84819 | 47403 | 138 | 18577 | 24212 | 41892 |

^a Według faktycznego miejsca pracy i rodzaju działalności; bez podmiotów gospodarczych o liczbie pracujących do 9 osób oraz gospodarstw indywidualnych w rolnictwie. ^b Patrz uwagi ogólne do publikacji, ust. 5, pkt 1) na str. 12.

^a By actual workplace and kind of activity; excluding economic entities employing up to 9 persons as well as private farms in agriculture. ^b See general notes to the publication, item 5, point 1) on page 12.

TABL. 1 (26). **PRACUJĄCY^a W 2016 R. (cd.)**
Stan w dniu 31 XII
EMPLOYED PERSONS^a IN 2016 (cont.)
As of 31 Dec

| WYSZCZEGÓLNIENIE SPECIFICATION | Ogółem Total | | Rolnictwo, leśnictwo, łowiectwo i rybactwo Agriculture, forestry and fishing | Przemysł i budownictwo Industry and construction | Handel; na- prawa pojaz- dów samo- chodowych ^a ; transport i gospodarka magazynowa; zakwatero- wanie i gas- tronomia ^a ; informacja i komunikacja Trade; repair of motor vehicles ^a ; transportation and storage; accommodation and catering ^a ; information and commu- nication | Działalność finansowa i ubezpie- czeniowa; obsługa rynku nieruchomości oraz pozostałe usługi ^b Financial and insurance activities; real estate activities and other services ^b |
|--|-----------------|---------------------------------------|--|--|---|--|
| | ogółem total | w tym kobiety of which women | | | | |
| PODREGION (SUBREGION) | | | | | | |
| ŁOMŻYŃSKI | 63652 | 32109 | 1220 | 24071 | 13663 | 24698 |
| Powiat bielski | 10970 | 4813 | 214 | 5626 | 1800 | 3330 |
| Gminy miejskie: Urban gminas: | | | | | | |
| Bielsk Podlaski | 8416 | 3528 | 49 | 4682 | 1401 | 2284 |
| Brańsk | 908 | 459 | 6 | 404 | 183 | 315 |
| Gminy wiejskie: Rural gminas: | | | | | | |
| Bielsk Podlaski | 226 | 131 | # | # | 46 | 98 |
| Boćki | 174 | 140 | 17 | # | # | 128 |
| Brańsk | 210 | 140 | # | 63 | # | 111 |
| Orla | 514 | 163 | # | # | 73 | 151 |
| Rudka | 241 | 121 | # | # | 41 | 113 |
| Wyszki | 281 | 131 | 12 | # | # | 130 |
| Powiat hajnowski | 8769 | 4038 | 208 | 3708 | 1622 | 3231 |
| Gmina miejska: Urban gmina: | | | | | | |
| Hajnówka | 4899 | 2696 | # | 1742 | # | 2064 |
| Gmina miejsko-wiejska: Urban-rural gmina: | | | | | | |
| Kleszczele | 173 | 91 | # | # | 46 | 74 |
| w tym miasto | # | # | # | # | 46 | 74 |
| of which city | | | | | | |
| Gminy wiejskie: Rural gminas: | | | | | | |
| Białowieża | 596 | 357 | # | # | 165 | 371 |
| Czeremcha | 441 | 170 | # | # | 155 | 191 |
| Czyże | 67 | 53 | 4 | # | # | 58 |
| Dubicze Cerkiewne | 82 | 43 | 20 | 9 | - | 53 |
| Hajnówka | 288 | 141 | 38 | 126 | 15 | 109 |
| Narew | # | # | # | # | 72 | 156 |
| Narewka | # | # | # | 268 | # | 155 |

a Według faktycznego miejsca pracy i rodzaju działalności; bez podmiotów gospodarczych o liczbie pracujących do 9 osób oraz gospodarstw indywidualnych w rolnictwie. b Patrz uwagi ogólne do publikacji, ust. 5, pkt 1) na str. 12.

a By actual workplace and kind of activity; excluding economic entities employing up to 9 persons as well as private farms in agriculture. b See general notes to the publication, item 5, point 1) on page 12.

TABL. 1 (26). **PRACUJĄCY^a W 2016 R. (cd.)**
Stan w dniu 31 XII
EMPLOYED PERSONS^a IN 2016 (cont.)
As of 31 Dec

| WYSZCZEGÓLNIENIE SPECIFICATION | Ogółem Total | | Rolnictwo, leśnictwo, łowiectwo i rybactwo Agriculture, forestry and fishing | Przemysł i budownictwo Industry and construction | Handel; na- prawa pojaz- dów samo- chodowych ^Δ ; transport i gospodarka magazynowa; zakwatero- wanie i gas- tronomia ^Δ ; informacja i komunikacja Trade; repair of motor vehicles ^Δ ; transportation and storage; accommodation and catering ^Δ ; information and commu- nication | Działalność finansowa i ubezpie- czeniowa; obsługa rynku nieruchomości oraz pozostałe usługi ^b Financial and insurance activities; real estate activities and other services ^b |
|--|-----------------|---------------------------------------|--|--|---|--|
| | ogółem total | w tym kobiety of which women | | | | |
| Powiat kolneński | 3564 | 2007 | 130 | 931 | 655 | 1848 |
| Gmina miejska: Urban gmina: | | | | | | |
| Kolno | 2146 | 1220 | 10 | 690 | 396 | 1050 |
| Gmina miejsko-wiejska: Urban-rural gmina: | | | | | | |
| Stawiski | 528 | 241 | # | # | 117 | 183 |
| w tym miasto | 480 | 217 | # | # | 97 | 169 |
| of which city | | | | | | |
| Gminy wiejskie: Rural gminas: | | | | | | |
| Grabowo | 138 | 88 | # | # | # | 111 |
| Kolno | 309 | 178 | 44 | # | # | 203 |
| Mały Płock | 227 | 135 | # | # | # | 135 |
| Turośl | 216 | 145 | 25 | – | 25 | 166 |
| Powiat łomżyński | 4697 | 2221 | 182 | 2006 | 909 | 1600 |
| Gminy miejsko-wiejskie: Urban-rural gminas: | | | | | | |
| Jedwabne | 655 | 262 | 7 | 434 | 57 | 157 |
| w tym miasto | 565 | 228 | # | 382 | 36 | # |
| of which city | | | | | | |
| Nowogród | 176 | 118 | 5 | – | 36 | 135 |
| w tym miasto | 170 | 113 | # | – | 35 | # |
| of which city | | | | | | |
| Gminy wiejskie: Rural gminas: | | | | | | |
| Łomża | 1175 | 534 | 20 | 327 | 541 | 287 |
| Miastkowo | 427 | 156 | 8 | 243 | 38 | 138 |
| Piątnica | 1406 | 616 | 46 | 809 | 139 | 412 |
| Przytuły | 102 | 66 | 9 | # | # | 68 |
| Śniadowo | 342 | 197 | # | # | 33 | 158 |
| Wizna | 221 | 135 | # | # | 29 | 114 |
| Zbójna | 193 | 137 | # | – | # | 131 |

^a Według faktycznego miejsca pracy i rodzaju działalności; bez podmiotów gospodarczych o liczbie pracujących do 9 osób oraz gospodarstw indywidualnych w rolnictwie. ^b Patrz uwagi ogólne do publikacji, ust. 5, pkt 1) na str. 12.

^a By actual workplace and kind of activity; excluding economic entities employing up to 9 persons as well as private farms in agriculture. ^b See general notes to the publication, item 5, point 1) on page 12.

TABL. 1 (26). **PRACUJĄCY^a W 2016 R. (cd.)**
Stan w dniu 31 XII
EMPLOYED PERSONS^a IN 2016 (cont.)
As of 31 Dec

| WYSZCZEGÓLNIENIE SPECIFICATION | Ogółem Total | | Rolnictwo, leśnictwo, łowiectwo i rybactwo Agriculture, forestry and fishing | Przemysł i budownictwo Industry and construction | Handel; na- prawa pojaz- dów samo- chodowych ^Δ ; transport i gospodarka magazynowa; zakwatero- wanie i gas- tronomia ^Δ ; informacja i komunikacja Trade; repair of motor vehicles ^Δ ; transportation and storage; accommodation and catering ^Δ ; information and commu- nication | Działalność finansowa i ubezpie- czeniowa; obsługa rynku nieruchomości oraz pozostałe usługi ^b Financial and insurance activities; real estate activities and other services ^b |
|--|-----------------|---------------------------------------|--|--|---|--|
| | ogółem total | w tym kobiety of which women | | | | |
| Powiat siemiatycki | 5444 | 3031 | 204 | 1751 | 1236 | 2253 |
| Gmina miejska: Urban gmina: | | | | | | |
| Siemiatycze | 3697 | 2013 | # | 1452 | # | 1364 |
| Gmina miejsko-wiejska: Urban-rural gmina: | | | | | | |
| Drohiczyn | 352 | 227 | 28 | 42 | 89 | 193 |
| w tym miasto | 223 | 158 | – | # | # | 130 |
| of which city | | | | | | |
| Gminy wiejskie: Rural gminas: | | | | | | |
| Dziadkowice | 100 | 73 | # | # | 17 | 67 |
| Grodzisk | 256 | 170 | # | # | 78 | 107 |
| Mielnik | 278 | 112 | # | # | # | 122 |
| Milejczyce | 94 | 65 | 7 | – | 14 | 73 |
| Nurzec-Stacja | 208 | 134 | 59 | # | # | 106 |
| Perlejewo | 85 | 63 | # | # | 7 | 72 |
| Siemiatycze | 374 | 174 | 17 | 152 | 56 | 149 |
| Powiat wysokomazowiecki | 8364 | 4535 | 162 | 3481 | 1602 | 3119 |
| Gmina miejska: Urban gmina: | | | | | | |
| Wysokie Mazowieckie | 3754 | 2090 | – | # | # | 1333 |
| Gminy miejsko-wiejskie: Urban-rural gminas: | | | | | | |
| Ciechanowiec | 778 | 504 | 13 | 129 | 169 | 467 |
| w tym miasto | # | # | – | # | 168 | # |
| of which city | | | | | | |
| Czyżew | 1517 | 715 | 12 | 1065 | 220 | 220 |
| w tym miasto | # | # | # | 356 | 210 | # |
| of which city | | | | | | |
| Szepietowo | 882 | 406 | 30 | 248 | 231 | 373 |
| w tym miasto | 651 | 291 | # | # | 105 | # |
| of which city | | | | | | |

^a Według faktycznego miejsca pracy i rodzaju działalności; bez podmiotów gospodarczych o liczbie pracujących do 9 osób oraz gospodarstw indywidualnych w rolnictwie. ^b Patrz uwagi ogólne do publikacji, ust. 5, pkt 1) na str. 12.

^a By actual workplace and kind of activity; excluding economic entities employing up to 9 persons as well as private farms in agriculture. ^b See general notes to the publication, item 5, point 1) on page 12.

TABL. 1 (26). **PRACUJĄCY^a W 2016 R. (cd.)**
Stan w dniu 31 XII
EMPLOYED PERSONS^a IN 2016 (cont.)
As of 31 Dec

| WYSZCZEGÓLNIENIE SPECIFICATION | Ogółem Total | | Rolnictwo, leśnictwo, łowiectwo i rybactwo Agriculture, forestry and fishing | Przemysł i budownictwo Industry and construction | Handel; na- prawa pojaz- dów samo- chodowych ^Δ ; transport i gospodarka magazynowa; zakwatero- wanie i gas- tronomia ^Δ ; informacja i komunikacja Trade; repair of motor vehicles ^Δ ; transportation and storage; accommodation and catering ^Δ ; information and commu- nication | Działalność finansowa i ubezpie- czeniowa; obsługa rynku nieruchomości oraz pozostałe usługi ^b Financial and insurance activities; real estate activities and other services ^b |
|--|-----------------|---------------------------------------|--|--|---|--|
| | ogółem total | w tym kobiety of which women | | | | |
| Powiat wysokomazowiecki (dok.) (cont.) | | | | | | |
| Gminy wiejskie: Rural gminas: | | | | | | |
| Klukowo | 328 | 137 | 16 | # | # | 106 |
| Kobylin-Borzymy | 172 | 116 | 8 | – | 49 | 115 |
| Kulesze Kościelne | 94 | 78 | 12 | # | # | 77 |
| Nowe Piekuty | 234 | 152 | 13 | – | 95 | 126 |
| Sokoły | 437 | 260 | 40 | 51 | 122 | 224 |
| Wysokie Mazowieckie | 168 | 77 | 18 | # | # | 78 |
| Powiat zambrowski | 7608 | 3573 | 82 | 3229 | 1721 | 2576 |
| Gmina miejska: Urban gmina: | | | | | | |
| Zambrów | 3968 | 2200 | 9 | 1349 | 981 | 1629 |
| Gminy wiejskie: Rural gminas: | | | | | | |
| Kołaki Kościelne | 91 | 68 | # | – | # | 71 |
| Rutki | 512 | 222 | 8 | 242 | 51 | 211 |
| Szumowo | 1012 | 334 | # | # | 512 | 164 |
| Zambrów | 2025 | 749 | # | # | # | 501 |
| Miasto na prawach powiatu: City with powiat status: | | | | | | |
| Łomża | 14236 | 7891 | 38 | 3339 | 4118 | 6741 |
| PODREGION (SUBREGION) | | | | | | |
| SUWALSKI | 43816 | 22581 | 873 | 15781 | 8914 | 18248 |
| Powiat augustowski | 8941 | 4395 | 260 | 3327 | 1916 | 3438 |
| Gmina miejska: Urban gmina: | | | | | | |
| Augustów | 7438 | 3588 | # | 3010 | # | 2657 |

^a Według faktycznego miejsca pracy i rodzaju działalności; bez podmiotów gospodarczych o liczbie pracujących do 9 osób oraz gospodarstw indywidualnych w rolnictwie. ^b Patrz uwagi ogólne do publikacji, ust. 5, pkt 1) na str. 12.

^a By actual workplace and kind of activity; excluding economic entities employing up to 9 persons as well as private farms in agriculture. ^b See general notes to the publication, item 5, point 1) on page 12.

TABL. 1 (26). **PRACUJĄCY^a W 2016 R. (cd.)**
Stan w dniu 31 XII
EMPLOYED PERSONS^a IN 2016 (cont.)
As of 31 Dec

| WYSZCZEGÓLNIENIE SPECIFICATION | Ogółem Total | | Rolnictwo, leśnictwo, łowiectwo i rybactwo Agriculture, forestry and fishing | Przemysł i budownictwo Industry and construction | Handel; na- prawa pojaz- dów samo- chodowych ^Δ ; transport i gospodarka magazynowa; zakwatero- wanie i gas- tronomia ^Δ ; informacja i komunikacja Trade; repair of motor vehicles ^Δ ; transportation and storage; accommodation and catering ^Δ ; information and commu- nication | Działalność finansowa i ubezpie- czeniowa; obsługa rynku nieruchomości oraz pozostałe usługi ^b Financial and insurance activities; real estate activities and other services ^b |
|--|-----------------|---------------------------------------|--|--|---|--|
| | ogółem total | w tym kobiety of which women | | | | |
| Powiat augustowski (dok.) (cont.) | | | | | | |
| Gmina miejsko-wiejska: Urban-rural gmina: | | | | | | |
| Lipsk | 269 | 159 | 7 | 64 | 46 | 152 |
| w tym miasto | 244 | 143 | – | 64 | 46 | 134 |
| of which city | | | | | | |
| Gminy wiejskie: Rural gminas: | | | | | | |
| Augustów | 414 | 177 | 25 | # | # | 172 |
| Bargłów Kościelny | 239 | 152 | # | # | 53 | 162 |
| Nowinka | 176 | 103 | # | # | 34 | 74 |
| Płaska | 211 | 104 | 90 | # | # | 96 |
| Sztabin | 194 | 112 | # | 30 | # | 125 |
| Powiat grajewski | 6837 | 3423 | 130 | 2497 | 1327 | 2883 |
| Gmina miejska: Urban gmina: | | | | | | |
| Grajewo | 5132 | 2384 | 6 | 2204 | 938 | 1984 |
| Gminy miejsko-wiejskie: Urban-rural gminas: | | | | | | |
| Rajgród | 386 | 217 | 43 | 37 | 138 | 168 |
| w tym miasto | 274 | 161 | # | 32 | # | 111 |
| of which city | | | | | | |
| Szczuczyn | 478 | 291 | 11 | 70 | 123 | 274 |
| w tym miasto | 404 | 241 | # | 70 | # | 232 |
| of which city | | | | | | |
| Gminy wiejskie: Rural gminas: | | | | | | |
| Grajewo | 480 | 304 | 43 | # | # | 201 |
| Radziłów | 218 | 145 | # | 48 | # | 137 |
| Wąsosz | 143 | 82 | # | # | – | 119 |

a Według faktycznego miejsca pracy i rodzaju działalności; bez podmiotów gospodarczych o liczbie pracujących do 9 osób oraz gospodarstw indywidualnych w rolnictwie. b Patrz uwagi ogólne do publikacji, ust. 5, pkt 1) na str. 12.

a By actual workplace and kind of activity; excluding economic entities employing up to 9 persons as well as private farms in agriculture. b See general notes to the publication, item 5, point 1) on page 12.

TABL. 1 (26). **PRACUJĄCY^a W 2016 R. (cd.)**
Stan w dniu 31 XII
EMPLOYED PERSONS^a IN 2016 (cont.)
As of 31 Dec

| WYSZCZEGÓLNIENIE SPECIFICATION | Ogółem Total | | Rolnictwo, leśnictwo, łowiectwo i rybactwo <i>Agriculture, forestry and fishing</i> | Przemysł i budownictwo <i>Industry and construction</i> | Handel; na- prawa pojaz- dów samo- chodowych ^Δ ; transport i gospodarka magazynowa; zakwatero- wanie i gas- tronomia ^Δ ; informacja i komunikacja <i>Trade; repair of motor vehicles^Δ; transportation and storage; accommodation and catering^Δ; information and commu- nication</i> | Działalność finansowa i ubezpie- czeniowa; obsługa rynku nieruchomości oraz pozostałe usługi ^b <i>Financial and insurance activities; real estate activities and other services^b</i> |
|---|-----------------|---------------------------------------|---|---|---|--|
| | ogółem total | w tym kobiety of which women | | | | |
| Powiat moniecki | 3689 | 2251 | 111 | 892 | 438 | 2248 |
| Gminy miejsko-wiejskie: <i>Urban-rural gminas:</i> | | | | | | |
| Goniądz | 385 | 225 | # | # | 41 | 311 |
| w tym miasto | # | # | # | # | 41 | 204 |
| of which city | | | | | | |
| Krnyszyn | 337 | 222 | 23 | 38 | 60 | 216 |
| w tym miasto | # | # | # | # | 49 | 193 |
| of which city | | | | | | |
| Mońki | 2247 | 1342 | # | # | 274 | 1190 |
| w tym miasto | 2182 | 1301 | # | # | 266 | 1170 |
| of which city | | | | | | |
| Gminy wiejskie: <i>Rural gminas:</i> | | | | | | |
| Jasionówka | 116 | 75 | # | # | 31 | 79 |
| Jaświły | 286 | 181 | 12 | # | # | 196 |
| Krypno | 158 | 111 | # | # | # | 130 |
| Trzcianne | 160 | 95 | 20 | # | # | 126 |
| Powiat sejneński | 2029 | 1251 | 168 | 257 | 396 | 1208 |
| Gmina miejska: <i>Urban gmina:</i> | | | | | | |
| Sejny | 1244 | 799 | # | # | 265 | 773 |
| Gminy wiejskie: <i>Rural gminas:</i> | | | | | | |
| Giby | 231 | 120 | 93 | – | 33 | 105 |
| Krasnopol | 161 | 101 | # | – | # | 113 |
| Puńsk | 298 | 179 | # | # | 79 | 168 |
| Sejny | 95 | 52 | 17 | # | # | 49 |

^a Według faktycznego miejsca pracy i rodzaju działalności; bez podmiotów gospodarczych o liczbie pracujących do 9 osób oraz gospodarstw indywidualnych w rolnictwie. ^b Patrz uwagi ogólne do publikacji, ust. 5, pkt 1) na str. 12.

^a By actual workplace and kind of activity; excluding economic entities employing up to 9 persons as well as private farms in agriculture. ^b See general notes to the publication, item 5, point 1) on page 12.

TABL. 1 (26). **PRACUJĄCY^a W 2016 R. (dok.)**
Stan w dniu 31 XII
EMPLOYED PERSONS^a IN 2016 (cont.)
As of 31 Dec

| WYSZCZEGÓLNIENIE SPECIFICATION | Ogółem Total | | Rolnictwo, leśnictwo, łowiectwo i rybactwo Agriculture, forestry and fishing | Przemysł i budownictwo Industry and construction | Handel; na- prawa pojaz- dów samo- chodowych ^a ; transport i gospodarka magazynowa; zakwatero- wanie i gas- tronomia ^a ; informacja i komunikacja Trade; repair of motor vehicles ^a ; transportation and storage; accommodation and catering ^a ; information and commu- nication | Działalność finansowa i ubezpie- czeniowa; obsługa rynku nieruchomości oraz pozostałe usługi ^b Financial and insurance activities; real estate activities and other services ^b |
|--|-----------------|---------------------------------------|--|--|---|--|
| | ogółem total | w tym kobiety of which women | | | | |
| Powiat suwalski | 3400 | 1644 | 62 | 1400 | 714 | 1224 |
| Gminy wiejskie: Rural gminas: | | | | | | |
| Bakalarzewo | 198 | 115 | 6 | 39 | 73 | 80 |
| Filipów | 222 | 146 | 6 | # | # | 121 |
| Jeleniewo | 185 | 93 | # | # | 55 | 92 |
| Przerośl | 118 | 86 | # | # | # | 106 |
| Raczki | 524 | 198 | # | # | 86 | 178 |
| Rutka-Tartak | 91 | 63 | 6 | # | # | 63 |
| Suwałki | 1579 | 713 | 10 | 872 | 401 | 296 |
| Szypłiszki | 386 | 170 | 6 | 102 | 62 | 216 |
| Wiżajny | 97 | 60 | 6 | # | # | 72 |
| Miasto na prawach powiatu: City with powiat status: | | | | | | |
| Suwałki | 18920 | 9617 | 142 | 7408 | 4123 | 7247 |

a Według faktycznego miejsca pracy i rodzaju działalności; bez podmiotów gospodarczych o liczbie pracujących do 9 osób oraz gospodarstw indywidualnych w rolnictwie. b Patrz uwagi ogólne do publikacji, ust. 5, pkt 1) na str. 12.

a By actual workplace and kind of activity; excluding economic entities employing up to 9 persons as well as private farms in agriculture. b See general notes to the publication, item 5, point 1) on page 12.

TABL. 2 (27). PRZECIĘTNE ZATRUDNIENIE^a W 2016 R.
AVERAGE PAID EMPLOYMENT^a IN 2016

| WYSZCZEGÓLNIENIE SPECIFICATION | Ogółem Total | Rolnictwo, leśnictwo, łowiectwo i rybactwo <i>Agriculture, forestry and fishing</i> | Przemysł i budownictwo <i>Industry and construction</i> | Handel; naprawa pojazdów sa- mochodowych ^Δ ; transport i go- spodarka magazynowa; zakwaterowanie i gastronomia ^Δ ; informacja i komunikacja <i>Trade; repair of motor vehicles^Δ; transportation and storage; accommodation and catering^Δ; information and communication</i> | Działalność finansowa i ubezpieczenio- wa; obsługa rynku nierucho- mości oraz pozostałe usługi ^b <i>Financial and insurance activities; real estate activities and other services^b</i> |
|--|-----------------|---|---|---|--|
| WOJEWÓDZTWO VOIVODSHIP | 181152 | 1875 | 59812 | 34410 | 85055 |
| Podregion (Subregion) | | | | | |
| białostocki | 92987 | 695 | 24964 | 19529 | 47800 |
| Powiaty: Powiats: | | | | | |
| białostocki | 17378 | 433 | 7173 | 3997 | 5775 |
| sokólski | 6183 | 145 | 2085 | 825 | 3128 |
| Miasto na prawach powiatu: City with powiat status: | | | | | |
| Białystok | 69427 | 117 | 15706 | 14707 | 38898 |
| Podregion (Subregion) | | | | | |
| łomżyński | 53345 | 670 | 21697 | 9012 | 21965 |
| Powiaty: Powiats: | | | | | |
| bielski | 9334 | 150 | 4588 | 1724 | 2873 |
| hajnowski | 6637 | 162 | 3207 | 536 | 2732 |
| kolneński | 2727 | # | 736 | # | 1573 |
| łomżyński | 3918 | # | 2022 | # | 1361 |
| siemiatycki | 4396 | 142 | 1568 | 730 | 1957 |
| wysokomazowiecki | 8275 | 34 | 4196 | 1123 | 2922 |
| zambrowski | 5409 | 9 | 2205 | 1146 | 2049 |
| Miasto na prawach powiatu: City with powiat status: | | | | | |
| Łomża | 12649 | # | 3177 | # | 6498 |
| Podregion (Subregion) | | | | | |
| suwalski | 34820 | 511 | 13151 | 5869 | 15290 |
| Powiaty: Powiats: | | | | | |
| augustowski | 6834 | 229 | 2904 | 1086 | 2615 |
| grajewski | 6752 | # | 3431 | # | 2349 |
| moniecki | 3165 | # | 922 | # | 2034 |
| sejneński | 1608 | 115 | 138 | 311 | 1044 |
| suwalski | 2587 | # | 1070 | # | 1059 |
| Miasto na prawach powiatu: City with powiat status: | | | | | |
| Suwałki | 13875 | # | 4686 | # | 6189 |

a Bez podmiotów gospodarczych o liczbie pracujących do 9 osób oraz gospodarstw indywidualnych w rolnictwie; bez zatrudnionych za granicą. b Patrz uwagi ogólne do publikacji, ust. 5, pkt 1) na str. 12.

a Excluding economic entities employing up to 9 persons and private farms in agriculture; excluding persons employed abroad. b See general notes to the publication, item 5, point 1) on page 12.

TABL. 3 (28). **BEZROBOTNI ZAREJESTROWANI I STOPA BEZROBOCIA W 2016 R.**
Stan w dniu 31 XII
REGISTERED UNEMPLOYED PERSONS AND UNEMPLOYMENT RATE IN 2016
As of 31 Dec

| WYSZCZEGÓLNIENIE SPECIFICATION | Bezrobotni zarejestrowani <i>Registered unemployed persons</i> | | | | | | Stopa bezrobocia rejestr- owanego w % <i>Registered unemployment rate in %</i> |
|--|--|---|--|--|--|--|---|
| | z ogółem <i>of total</i> | | | | | | |
| | ogółem <i>total</i> | zamieszkali na wsi <i>living in rural areas</i> | dotychczas niepracujący <i>previously not employed</i> | absolwenci ^a <i>school-leavers^a</i> | zwolnieni z przyczyn dotyczących zakładu pracy <i>terminated for company reasons</i> | posiadający prawo do zasiłku <i>possessing benefit rights</i> | |
| WOJEWÓDZTWO VOIVODSHIP | 48361 | 17953 | 8899 | 1996 | 1624 | 5215 | 10,3 |
| Podregion (Subregion) białostocki | 20827 | 5296 | 3565 | 718 | 740 | 2016 | 10,2 |
| Powiaty: <i>Powiats:</i> | | | | | | | |
| białostocki | 5949 | 3384 | 1092 | 219 | 260 | 610 | 12,1 |
| sokólski | 3557 | 1912 | 860 | 149 | 162 | 229 | 13,0 |
| Miasto na prawach powiatu: <i>City with powiat status:</i> | | | | | | | |
| Białystok | 11321 | – | 1613 | 350 | 318 | 1177 | 8,9 |
| Podregion (Subregion) łomżyński | 16202 | 7777 | 3296 | 794 | 564 | 1775 | 10,0 |
| Powiaty: <i>Powiats:</i> | | | | | | | |
| bielski | 1667 | 650 | 256 | 85 | 154 | 246 | 6,9 |
| hajnowski | 1658 | 879 | 225 | 40 | 61 | 226 | 9,9 |
| kolneński | 2689 | 1727 | 726 | 150 | 75 | 283 | 16,6 |
| łomżyński | 2051 | 1821 | 504 | 147 | 18 | 204 | 10,3 |
| siemiatycki | 1553 | 934 | 424 | 77 | 96 | 109 | 9,3 |
| wysokomazowiecki .. | 1847 | 1015 | 485 | 106 | 74 | 136 | 6,8 |
| zambrowski | 1859 | 751 | 307 | 68 | 60 | 190 | 10,5 |
| Miasto na prawach powiatu: <i>City with powiat status:</i> | | | | | | | |
| Łomża | 2878 | – | 369 | 121 | 26 | 381 | 12,0 |
| Podregion (Subregion) suwalski | 11332 | 4880 | 2038 | 484 | 320 | 1424 | 10,9 |
| Powiaty: <i>Powiats:</i> | | | | | | | |
| augustowski | 2539 | 1142 | 448 | 105 | 75 | 219 | 12,2 |
| grajewski | 3082 | 1136 | 665 | 110 | 62 | 459 | 17,3 |
| moniecki | 1415 | 802 | 365 | 78 | 41 | 99 | 9,3 |
| sejneński | 1376 | 956 | 236 | 44 | 25 | 180 | 15,7 |
| suwalski | 844 | 844 | 126 | 68 | 27 | 109 | 6,2 |
| Miasto na prawach powiatu: <i>City with powiat status:</i> | | | | | | | |
| Suwałki | 2076 | – | 198 | 79 | 90 | 358 | 7,5 |

a Za bezrobotnego absolwenta uważa się osobę w okresie do upływu 12 miesięcy od dnia ukończenia nauki potwierdzonej świadectwem, dyplomem lub innym dokumentem ukończenia szkoły (dotyczy absolwentów z wykształceniem zasadniczym zawodowym, średnim, policealnym lub wyższym), kursów zawodowych trwających co najmniej 24 miesiące lub nabycia uprawnień do wykonywania zawodu przez osoby niepełnosprawne.

Źródło: dane Ministerstwa Rodziny, Pracy i Polityki Społecznej.

a An unemployed school-leaver is a person who has, within the last 12 months, graduated any school confirmed by a certificate, diploma or other document completion of education (concerns school-leavers with basic vocational, secondary, post-secondary or tertiary education), completed a minimum of 24 months of vocational training courses or disabled persons who acquired qualifications to work in a given occupation.

Source: data of the Ministry of Family, Labour and Social Policy.

TABL. 4 (29). **BEZROBOTNI NOWO ZAREJESTROWANI I WYREJESTROWANI ORAZ OFERTY PRACY W 2016 R.**

NEWLY REGISTERED UNEMPLOYED PERSONS AND PERSONS REMOVED FROM UNEMPLOYMENT ROLLS AS WELL AS JOB OFFERS IN 2016

| WYSZCZEGÓLNIENIE SPECIFICATION | Bezrobotni nowo zarejestrowani ^a Newly registered unemployed persons ^a | | | Bezrobotni wyrejestrowani ^a Persons removed from unemployment rolls ^a | | | Oferty pracy Job offers | |
|--|---|------------------------------------|--------------------------------|--|------------------------------------|--|---------------------------------|--|
| | ogółem total | z liczby ogółem of total number | | ogółem total | z liczby ogółem of total number | | w ciągu roku during the year | stan w dniu 31 XII as of 31 Dec |
| | | kobiety women | po raz kolejny another time | | kobiety women | z tytułu podjęcia pracy received jobs | | |
| WOJEWÓDZTWO VOIVODSHIP | 66405 | 30478 | 54340 | 73063 | 33364 | 37873 | 31022 | 880 |
| Podregion (Subregion) białostocki | 26309 | 11682 | 21029 | 29706 | 13114 | 15411 | 11495 | 312 |
| Powiaty: Powiats: | | | | | | | | |
| białostocki | 7266 | 3230 | 5777 | 8162 | 3566 | 4170 | 2499 | 83 |
| sokólski | 4369 | 1995 | 3645 | 4987 | 2260 | 2510 | 2083 | 1 |
| Miasto na prawach powiatu: City with powiat status: | | | | | | | | |
| Białystok | 14674 | 6457 | 11607 | 16557 | 7288 | 8731 | 6913 | 228 |
| Podregion (Subregion) łomżyński | 21863 | 10373 | 17920 | 23279 | 11049 | 12131 | 11841 | 152 |
| Powiaty: Powiats: | | | | | | | | |
| bielski | 2570 | 1212 | 2020 | 2719 | 1292 | 1584 | 1755 | 18 |
| hajnowski | 2466 | 1223 | 2089 | 2523 | 1262 | 1120 | 1619 | 35 |
| kolneński | 3258 | 1680 | 2819 | 3287 | 1671 | 1680 | 1251 | - |
| łomżyński | 2515 | 1237 | 1984 | 2756 | 1338 | 1439 | 845 | 4 |
| siemiatycki | 1998 | 864 | 1568 | 2100 | 935 | 1026 | 840 | 8 |
| wysokomazowiecki .. | 2271 | 1010 | 1725 | 2503 | 1161 | 1457 | 1565 | 51 |
| zambrowski | 2881 | 1303 | 2434 | 3209 | 1432 | 1515 | 1745 | 10 |
| Miasto na prawach powiatu: City with powiat status: | | | | | | | | |
| Łomża | 3904 | 1844 | 3281 | 4182 | 1958 | 2310 | 2221 | 26 |
| Podregion (Subregion) suwalski | 18233 | 8423 | 15391 | 20078 | 9201 | 10331 | 7686 | 416 |
| Powiaty: Powiats: | | | | | | | | |
| augustowski | 3890 | 1818 | 3290 | 4609 | 2153 | 2318 | 2085 | 178 |
| grajewski | 3851 | 1775 | 3280 | 4015 | 1808 | 2320 | 1628 | 94 |
| moniecki | 1924 | 880 | 1538 | 2389 | 1026 | 1076 | 913 | 8 |
| sejneński | 2331 | 1089 | 2090 | 2404 | 1132 | 1274 | 925 | 30 |
| suwalski | 1771 | 779 | 1407 | 1892 | 858 | 916 | 460 | 9 |
| Miasto na prawach powiatu: City with powiat status: | | | | | | | | |
| Suwałki | 4466 | 2082 | 3786 | 4769 | 2224 | 2427 | 1675 | 97 |

a W ciągu roku.

Źródło: dane Ministerstwa Rodziny, Pracy i Polityki Społecznej.

a During the year.

Source: data of the Ministry of Family, Labour and Social Policy.

TABL. 5 (30). **BEZROBOTNI ZAREJESTROWANI WEDŁUG PŁCI W 2016 R.**
Stan w dniu 31 XII
REGISTERED UNEMPLOYED PERSONS BY SEX IN 2016
As of 31 Dec

| WYSZCZEGÓLNIENIE SPECIFICATION | Ogółem Total | Mężczyźni Men | Kobiety Women |
|--|-----------------|------------------|------------------|
| WOJEWÓDZTWO VOIVODSHIP | 48361 | 26304 | 22057 |
| PODREGION (SUBREGION) | | | |
| BIALOSTOCKI | 20827 | 11666 | 9161 |
| Powiat białostocki | 5949 | 3337 | 2612 |
| Gminy miejsko-wiejskie: <i>Urban-rural gminas:</i> | | | |
| Choroszcz | 452 | 247 | 205 |
| Czarna Białostocka | 450 | 209 | 241 |
| Łapy | 1340 | 781 | 559 |
| Michałowice | 354 | 210 | 144 |
| Supraśl | 572 | 330 | 242 |
| Suraz | 89 | 58 | 31 |
| Tykocin | 162 | 100 | 62 |
| Wasilków | 598 | 296 | 302 |
| Zabłudów | 378 | 229 | 149 |
| Gminy wiejskie: <i>Rural gminas:</i> | | | |
| Dobrzyniewo Duże | 284 | 159 | 125 |
| Gródek | 293 | 167 | 126 |
| Juchnowiec Kościelny | 531 | 311 | 220 |
| Poświętne | 144 | 66 | 78 |
| Turośń Kościelna | 241 | 140 | 101 |
| Zawady | 61 | 34 | 27 |
| Powiat sokólski | 3557 | 2088 | 1469 |
| Gminy miejsko-wiejskie: <i>Urban-rural gminas:</i> | | | |
| Dąbrowa Białostocka | 653 | 386 | 267 |
| Krynki | 257 | 126 | 131 |
| Sokółka | 1299 | 728 | 571 |
| Suchowola | 326 | 214 | 112 |
| Gminy wiejskie: <i>Rural gminas:</i> | | | |
| Janów | 146 | 86 | 60 |
| Korycin | 87 | 58 | 29 |
| Kuźnica | 266 | 168 | 98 |
| Nowy Dwór | 149 | 97 | 52 |
| Sidra | 174 | 111 | 63 |
| Szudziałowo | 200 | 114 | 86 |
| Miasto na prawach powiatu: City with powiat status: | | | |
| Białystok | 11321 | 6241 | 5080 |
| PODREGION (SUBREGION) | | | |
| ŁOMŻYŃSKI | 16202 | 8611 | 7591 |
| Powiat bielski | 1667 | 861 | 806 |
| Gminy miejskie: <i>Urban gminas:</i> | | | |
| Bielsk Podlaski | 897 | 457 | 440 |
| Brańsk | 119 | 62 | 57 |
| Gminy wiejskie: <i>Rural gminas:</i> | | | |
| Bielsk Podlaski | 184 | 89 | 95 |
| Boćki | 104 | 49 | 55 |
| Brańsk | 92 | 55 | 37 |
| Orla | 87 | 47 | 40 |
| Rudka | 75 | 40 | 35 |
| Wyszki | 109 | 62 | 47 |

TABL. 5 (30). **BEZROBOTNI ZAREJESTROWANI WEDŁUG PŁCI W 2016 R. (cd.)**
Stan w dniu 31 XII
REGISTERED UNEMPLOYED PERSONS BY SEX IN 2016 (cont.)
As of 31 Dec

| WYSZCZEGÓLNIENIE SPECIFICATION | Ogółem Total | Mężczyźni Men | Kobiety Women |
|---|-----------------|------------------|------------------|
| Powiat hajnowski | 1658 | 941 | 717 |
| Gmina miejska: <i>Urban gmina:</i> | | | |
| Hajnówka | 729 | 419 | 310 |
| Gmina miejsko-wiejska: <i>Urban-rural gmina:</i> | | | |
| Kleszczele | 86 | 47 | 39 |
| Gminy wiejskie: <i>Rural gminas:</i> | | | |
| Białowieża | 100 | 66 | 34 |
| Czeremcha | 160 | 84 | 76 |
| Czyże | 44 | 28 | 16 |
| Dubicze Cerkiewne | 55 | 29 | 26 |
| Hajnówka | 126 | 72 | 54 |
| Narew | 184 | 109 | 75 |
| Narewka | 174 | 87 | 87 |
| Powiat kolneński | 2689 | 1490 | 1199 |
| Gmina miejska: <i>Urban gmina:</i> | | | |
| Kolno | 789 | 735 | 354 |
| Gmina miejsko-wiejska: <i>Urban-rural gmina:</i> | | | |
| Stawiski | 343 | 175 | 168 |
| Gminy wiejskie: <i>Rural gminas:</i> | | | |
| Grabowo | 194 | 112 | 82 |
| Kolno | 584 | 319 | 265 |
| Mały Płock | 360 | 213 | 147 |
| Turośl | 419 | 236 | 183 |
| Powiat łomżyński | 2051 | 1023 | 1028 |
| Gminy miejsko-wiejskie: <i>Urban-rural gminas:</i> | | | |
| Jedwabne | 193 | 103 | 90 |
| Nowogród | 166 | 81 | 85 |
| Gminy wiejskie: <i>Rural gminas:</i> | | | |
| Łomża | 434 | 213 | 221 |
| Miastkowo | 236 | 129 | 107 |
| Piątnica | 403 | 179 | 224 |
| Przytuły | 58 | 37 | 21 |
| Śniadowo | 179 | 82 | 97 |
| Wizna | 152 | 76 | 76 |
| Zbójna | 230 | 123 | 107 |
| Powiat siemiatycki | 1553 | 893 | 660 |
| Gmina miejska: <i>Urban gmina:</i> | | | |
| Siemiatycze | 544 | 318 | 226 |
| Gmina miejsko-wiejska: <i>Urban-rural gmina:</i> | | | |
| Drohiczyn | 186 | 100 | 86 |

TABL. 5 (30). **BEZROBOTNI ZAREJESTROWANI WEDŁUG PŁCI W 2016 R. (cd.)**
Stan w dniu 31 XII
REGISTERED UNEMPLOYED PERSONS BY SEX IN 2016 (cont.)
As of 31 Dec

| WYSZCZEGÓLNIENIE SPECIFICATION | Ogółem Total | Mężczyźni Men | Kobiety Women |
|--|-----------------|------------------|------------------|
| Powiat siemiatycki (dok.) (cont.) | | | |
| Gminy wiejskie: Rural gminas: | | | |
| Dziadkowice | 71 | 35 | 36 |
| Grodzisk | 92 | 54 | 38 |
| Mielnik | 65 | 33 | 32 |
| Milejczyce | 96 | 59 | 37 |
| Nurzec-Stacja | 266 | 160 | 106 |
| Perlejewo | 59 | 35 | 24 |
| Siemiatycze | 174 | 99 | 75 |
| Powiat wysokomazowiecki | 1847 | 1084 | 763 |
| Gmina miejska: Urban gmina: | | | |
| Wysokie Mazowieckie | 346 | 205 | 141 |
| Gminy miejsko-wiejskie: Urban-rural gminas: | | | |
| Ciechanowiec | 349 | 210 | 139 |
| Czyżew | 186 | 107 | 79 |
| Szepietowo | 269 | 156 | 113 |
| Gminy wiejskie: Rural gminas: | | | |
| Klukowo | 130 | 77 | 53 |
| Kobylin-Borzymy | 57 | 42 | 15 |
| Kulesze Kościelne | 81 | 37 | 44 |
| Nowe Piekuty | 98 | 52 | 46 |
| Sokoły | 209 | 125 | 84 |
| Wysokie Mazowieckie | 122 | 73 | 49 |
| Powiat zambrowski | 1859 | 873 | 986 |
| Gmina miejska: Urban gmina: | | | |
| Zambrów | 1108 | 526 | 582 |
| Gminy wiejskie: Rural gminas: | | | |
| Kołaki Kościelne | 54 | 28 | 26 |
| Rutki | 258 | 119 | 139 |
| Szumowo | 140 | 59 | 81 |
| Zambrów | 299 | 141 | 158 |
| Miasto na prawach powiatu: City with powiat status: | | | |
| Łomża | 2878 | 1446 | 1432 |
| PODREGION (SUBREGION) | | | |
| SUWALSKI | 11332 | 6027 | 5305 |
| Powiat augustowski | 2539 | 1438 | 1101 |
| Gmina miejska: Urban gmina: | | | |
| Augustów | 1226 | 695 | 531 |
| Gmina miejsko-wiejska: Urban-rural gmina: | | | |
| Lipsk | 304 | 179 | 125 |
| Gminy wiejskie: Rural gminas: | | | |
| Augustów | 261 | 140 | 121 |
| Bargłów Kościelny | 247 | 130 | 117 |
| Nowinka | 111 | 69 | 42 |
| Płaska | 174 | 100 | 74 |
| Sztabin | 216 | 125 | 91 |

TABL. 5 (30). **BEZROBOTNI ZAREJESTROWANI WEDŁUG PŁCI W 2016 R. (dok.)**
Stan w dniu 31 XII
REGISTERED UNEMPLOYED PERSONS BY SEX IN 2016 (cont.)
As of 31 Dec

| WYSZCZEGÓLNIENIE SPECIFICATION | Ogółem Total | Mężczyźni Men | Kobiety Women |
|--|-----------------|------------------|------------------|
| Powiat grajewski | 3082 | 1592 | 1490 |
| Gmina miejska: Urban gmina: | | | |
| Grajewo | 1530 | 737 | 793 |
| Gminy miejsko-wiejskie: Urban-rural gminas: | | | |
| Rajgród | 349 | 199 | 150 |
| Szczuczyn | 448 | 240 | 208 |
| Gminy wiejskie: Rural gminas: | | | |
| Grajewo | 340 | 176 | 164 |
| Radziłów | 201 | 115 | 86 |
| Wąsosz | 214 | 125 | 89 |
| Powiat moniecki | 1415 | 791 | 624 |
| Gminy miejsko-wiejskie: Urban-rural gminas: | | | |
| Goniądz | 190 | 105 | 85 |
| Knyszyn | 237 | 130 | 107 |
| Mońki | 516 | 283 | 233 |
| Gminy wiejskie: Rural gminas: | | | |
| Jasionówka | 81 | 47 | 34 |
| Jaświły | 130 | 81 | 49 |
| Krypno | 137 | 72 | 65 |
| Trzcianne | 124 | 73 | 51 |
| Powiat sejneński | 1376 | 798 | 578 |
| Gmina miejska: Urban gmina: | | | |
| Sejny | 420 | 267 | 153 |
| Gminy wiejskie: Rural gminas: | | | |
| Giby | 231 | 112 | 119 |
| Krasnopol | 250 | 139 | 111 |
| Puńsk | 216 | 136 | 80 |
| Sejny | 259 | 144 | 115 |
| Powiat suwalski | 844 | 417 | 427 |
| Gminy wiejskie: Rural gminas: | | | |
| Bakalarzewo | 58 | 26 | 32 |
| Filipów | 155 | 86 | 69 |
| Jeleniewo | 64 | 29 | 35 |
| Przerośl | 81 | 43 | 38 |
| Raczki | 107 | 49 | 58 |
| Rutka-Tartak | 46 | 23 | 23 |
| Suwałki | 206 | 102 | 104 |
| Szypliszki | 77 | 32 | 45 |
| Wiżajny | 50 | 27 | 23 |
| Miasto na prawach powiatu: City with powiat status: | | | |
| Suwałki | 2076 | 991 | 1085 |

Źródło: dane Ministerstwa Rodziny, Pracy i Polityki Społecznej.
Source: data of the Ministry of Family, Labour and Social Policy.

TABL. 6 (31). **BEZROBOTNI ZAREJESTROWANI WEDŁUG WIEKU I POZIOMU WYKSZTAŁCENIA W 2016 R.**
Stan w dniu 31 XII
REGISTERED UNEMPLOYED PERSONS BY AGE AND EDUCATIONAL LEVEL IN 2016
As of 31 Dec

| WYSZCZEGÓLNIENIE SPECIFICATION | Ogółem Total | Z ogółem Of total | | | | | | | | | |
|--|-----------------|-----------------------------|--------------|-------------|-------------|-----------------------------|---------------------------------|----------------------|-------------|--|---|
| | | w wieku aged | | | | | z wykształceniem with education | | | | |
| | | 24 lata i mniej and less | 25-34 | 35-44 | 45-54 | 55 lat i więcej and more | wyższym tertiary | średnim secondary | | zasadniczym zawodowym basic vocational | gimnazjalnym, podstawowym i niepełnym podstawowym lower secondary, primary and incomplete primary |
| WOJEWÓDZTWO VOIVODSHIP | 48361 | 7082 | 13997 | 9616 | 8383 | 9283 | 6993 | 11093 | 5555 | 11453 | 13267 |
| Podregion (Subregion) białostocki | 20827 | 2320 | 6104 | 4399 | 3705 | 4299 | 3704 | 5022 | 2381 | 4634 | 5086 |
| Powiaty: Powiats: | | | | | | | | | | | |
| białostocki | 5949 | 809 | 1797 | 1162 | 1013 | 1168 | 818 | 1516 | 614 | 1464 | 1537 |
| sokólski | 3557 | 581 | 1012 | 680 | 625 | 659 | 303 | 843 | 447 | 930 | 1034 |
| Miasto na prawach powiatu: City with powiat status: | | | | | | | | | | | |
| Białystok | 11321 | 930 | 3295 | 2557 | 2067 | 2472 | 2583 | 2663 | 1320 | 2240 | 2515 |
| Podregion (Subregion) łomżyński | 16202 | 2950 | 4632 | 3107 | 2699 | 2814 | 2054 | 3510 | 1828 | 4066 | 4744 |
| Powiaty: Powiats: | | | | | | | | | | | |
| bielski | 1667 | 252 | 489 | 300 | 304 | 322 | 238 | 422 | 184 | 376 | 447 |
| hajnowski | 1658 | 180 | 425 | 356 | 316 | 381 | 211 | 364 | 185 | 404 | 494 |
| kolneński | 2689 | 677 | 786 | 512 | 420 | 294 | 264 | 502 | 346 | 745 | 832 |
| łomżyński | 2051 | 513 | 607 | 394 | 280 | 257 | 251 | 501 | 198 | 497 | 604 |
| siemiatycki | 1553 | 285 | 430 | 262 | 269 | 307 | 180 | 302 | 152 | 361 | 558 |
| wysokomazowiecki | 1847 | 418 | 543 | 327 | 275 | 284 | 195 | 456 | 183 | 531 | 482 |
| zambrowski | 1859 | 293 | 506 | 390 | 331 | 339 | 183 | 282 | 250 | 517 | 627 |
| Miasto na prawach powiatu: City with powiat status: | | | | | | | | | | | |
| Łomża | 2878 | 332 | 846 | 566 | 504 | 630 | 532 | 681 | 330 | 635 | 700 |
| Podregion (Subregion) suwalski | 11332 | 1812 | 3261 | 2110 | 1979 | 2170 | 1235 | 2561 | 1346 | 2753 | 3437 |
| Powiaty: Powiats: | | | | | | | | | | | |
| augustowski | 2539 | 381 | 675 | 456 | 480 | 547 | 271 | 561 | 288 | 719 | 700 |
| grajewski | 3082 | 496 | 877 | 635 | 565 | 509 | 247 | 691 | 368 | 809 | 967 |
| moniecki | 1415 | 300 | 436 | 218 | 213 | 248 | 106 | 302 | 193 | 303 | 511 |
| sejneński | 1376 | 234 | 428 | 292 | 226 | 196 | 139 | 378 | 189 | 267 | 403 |
| suwalski | 844 | 166 | 272 | 139 | 125 | 142 | 119 | 170 | 77 | 208 | 270 |
| Miasto na prawach powiatu: City with powiat status: | | | | | | | | | | | |
| Suwalki | 2076 | 235 | 573 | 370 | 370 | 528 | 353 | 459 | 231 | 447 | 586 |

a Łącznie z policealnym.

Z r ó d ł o: dane Ministerstwa Rodziny, Pracy i Polityki Społecznej.

a Including post-secondary education.

S o u r c e: data of the Ministry of Family, Labour and Social Policy.

TABL. 7 (32). **BEZROBOTNI ZAREJESTROWANI WEDŁUG CZASU POZOSTAWANIA BEZ PRACY W 2016 R.**
Stan w dniu 31 XII
REGISTERED UNEMPLOYED PERSONS BY DURATION OF UNEMPLOYMENT IN 2016
As of 31 Dec

| WYSZCZEGÓLNIENIE SPECIFICATION | Ogółem Total | Według czasu pozostawania bez pracy ^a By duration of unemployment ^a | | | | | |
|--|-----------------|--|-------------|-------------|-------------|-------------|--|
| | | 1 miesiąc i mniej 1 month and less | 1–3 | 3–6 | 6–12 | 12–24 | powyżej 24 miesięcy more than 24 months |
| WOJEWÓDZTWO VOIVODSHIP | 48361 | 4142 | 7989 | 6829 | 7148 | 8423 | 13830 |
| Podregion (Subregion) białostocki | 20827 | 1596 | 3225 | 2846 | 3007 | 3682 | 6471 |
| Powiaty: Powiats: | | | | | | | |
| białostocki | 5949 | 487 | 965 | 801 | 856 | 1075 | 1765 |
| sokólski | 3557 | 245 | 520 | 396 | 463 | 607 | 1326 |
| Miasto na prawach powiatu: City with powiat status: | | | | | | | |
| Białystok | 11321 | 864 | 1740 | 1649 | 1688 | 2000 | 3380 |
| Podregion (Subregion) łomżyński | 16202 | 1407 | 2762 | 2320 | 2426 | 2854 | 4433 |
| Powiaty: Powiats: | | | | | | | |
| bielski | 1667 | 126 | 374 | 193 | 213 | 268 | 493 |
| hajnowski | 1658 | 190 | 324 | 232 | 237 | 298 | 377 |
| kolneński | 2689 | 165 | 362 | 447 | 395 | 544 | 776 |
| łomżyński | 2051 | 207 | 336 | 279 | 301 | 322 | 606 |
| siemiatycki | 1553 | 142 | 254 | 190 | 234 | 276 | 457 |
| wysokomazowiecki | 1847 | 137 | 280 | 274 | 288 | 386 | 482 |
| zambrowski | 1859 | 187 | 331 | 228 | 259 | 277 | 577 |
| Miasto na prawach powiatu: City with powiat status: | | | | | | | |
| Łomża | 2878 | 253 | 501 | 477 | 499 | 483 | 665 |
| Podregion (Subregion) suwalski | 11332 | 1139 | 2002 | 1663 | 1715 | 1887 | 2926 |
| Powiaty: Powiats: | | | | | | | |
| augustowski | 2539 | 225 | 422 | 331 | 349 | 400 | 812 |
| grajewski | 3082 | 239 | 428 | 489 | 484 | 558 | 884 |
| moniecki | 1415 | 117 | 227 | 196 | 220 | 256 | 399 |
| sejneński | 1376 | 138 | 248 | 177 | 217 | 278 | 318 |
| suwalski | 844 | 115 | 218 | 140 | 112 | 117 | 142 |
| Miasto na prawach powiatu: City with powiat status: | | | | | | | |
| Suwałki | 2076 | 305 | 459 | 330 | 333 | 278 | 371 |

^a Od momentu rejestracji w urzędzie pracy; przedziały zostały domknięte prawostronnie, np. w przedziale 3–6 uwzględniono osoby, które pozostawały bez pracy 3 miesiące i 1 dzień do 6 miesięcy.

Źródło: dane Ministerstwa Rodziny, Pracy i Polityki Społecznej.

^a From the date of registering in a labour office; intervals were shifted upward, e.g. in the interval 3–6, persons remaining unemployed from 3 months and 1 day to 6 months were included.

Source: data of the Ministry of Family, Labour and Social Policy.

TABL. 8 (33). **BEZROBOTNI ZAREJESTROWANI WEDŁUG STAŻU PRACY W 2016 R.**
Stan w dniu 31 XII
REGISTERED UNEMPLOYED PERSONS BY WORK SENIORITY IN 2016
As of 31 Dec

| WYSZCZEGÓLNIENIE SPECIFICATION | Ogółem Total | Bez stażu pracy No work seniority | Ze stażem ^a With work seniority ^a | | | | | powyżej 30 lat more than 30 years |
|--|-----------------|---|--|--------------|-------------|-------------|-------------|--|
| | | | 1 rok i mniej 1 year and less | 1–5 | 5–10 | 10–20 | 20–30 | |
| WOJEWÓDZTWO VOIVODSHIP | 48361 | 8899 | 9703 | 10844 | 6272 | 6599 | 4383 | 1661 |
| Podregion (Subregion) białostocki | 20827 | 3565 | 4261 | 4241 | 2736 | 2988 | 2129 | 907 |
| Powiaty: Powiats: | | | | | | | | |
| białostocki | 5949 | 1092 | 1206 | 1179 | 777 | 826 | 614 | 255 |
| sokólski | 3557 | 860 | 704 | 796 | 416 | 464 | 230 | 87 |
| Miasto na prawach powiatu: City with powiat status: | | | | | | | | |
| Białystok | 11321 | 1613 | 2351 | 2266 | 1543 | 1698 | 1285 | 565 |
| Podregion (Subregion) łomżyński | 16202 | 3296 | 3014 | 3894 | 2078 | 2108 | 1344 | 468 |
| Powiaty: Powiats: | | | | | | | | |
| bielski | 1667 | 256 | 296 | 368 | 222 | 254 | 174 | 97 |
| hajnowski | 1658 | 225 | 281 | 408 | 245 | 244 | 179 | 76 |
| kolneński | 2689 | 726 | 537 | 688 | 305 | 274 | 132 | 27 |
| łomżyński | 2051 | 504 | 421 | 501 | 241 | 252 | 108 | 24 |
| siemiatycki | 1553 | 424 | 242 | 363 | 175 | 195 | 110 | 44 |
| wysokomazowiecki | 1847 | 485 | 373 | 429 | 207 | 208 | 111 | 34 |
| zambrowski | 1859 | 307 | 331 | 444 | 281 | 257 | 184 | 55 |
| Miasto na prawach powiatu: City with powiat status: | | | | | | | | |
| Łomża | 2878 | 369 | 533 | 693 | 402 | 424 | 346 | 111 |
| Podregion (Subregion) suwalski | 11332 | 2038 | 2428 | 2709 | 1458 | 1503 | 910 | 286 |
| Powiaty: Powiats: | | | | | | | | |
| augustowski | 2539 | 448 | 511 | 584 | 345 | 371 | 213 | 67 |
| grajewski | 3082 | 665 | 531 | 748 | 423 | 422 | 212 | 81 |
| moniecki | 1415 | 365 | 352 | 296 | 139 | 152 | 79 | 32 |
| sejneński | 1376 | 236 | 398 | 330 | 174 | 154 | 65 | 19 |
| suwalski | 844 | 126 | 222 | 243 | 94 | 97 | 49 | 13 |
| Miasto na prawach powiatu: City with powiat status: | | | | | | | | |
| Suwałki | 2076 | 198 | 414 | 508 | 283 | 307 | 292 | 74 |

a Przedziały zostały domknięte prawostronnie, np. w przedziale 1–5 uwzględniono osoby ze stażem pracy 1 rok i 1 dzień do 5 lat.
Ż r ó d ł o: dane Ministerstwa Rodziny, Pracy i Polityki Społecznej.

a Intervals were shifted upward, e.g. in the interval 1–5, persons who worked 1 year and 1 day to 5 years were included.
S o u r c e: data of the Ministry of Family, Labour and Social Policy.

TABL. 9 (34). **BEZROBOTNI ZAREJESTROWANI BĘDĄCY W SZCZEGÓLNEJ SYTUACJI NA RYNKU PRACY^a W 2016 R.**

Stan w dniu 31 XII

REGISTERED UNEMPLOYED PERSONS WITH A SPECIFIC SITUATION ON THE LABOUR MARKET^a IN 2016

As of 31 Dec

| WYSZCZEGÓLNIENIE SPECIFICATION | W wieku Aged | | | Długotrwale bezrobotni ^b Long-term unemployed ^b | Osoby korzystające ze świadczeń pomocy społecznej Unemployed persons benefiting from social assistance | Osoby posiadające co najmniej jedno dziecko Unemployed persons with at least one child | | Niepełnosprawni Disabled |
|--|---|--|---|--|---|---|--|-----------------------------|
| | do 30 roku życia below 30 years of age | | powyżej 50 roku życia over 50 years of age | | | do 6 roku życia under 6 years of age | niepełnosprawne do 18 roku życia disabled child under 18 years of age | |
| | razem total | w tym do 25 roku życia of which below 25 years of age | | | | | | |
| WOJEWÓDZTWO VOIVODSHIP | 14538 | 7082 | 13698 | 29301 | 972 | 7001 | 72 | 3042 |
| Podregion (Subregion) białostocki | 5441 | 2320 | 6277 | 13159 | 810 | 2943 | 44 | 1593 |
| Powiaty: Powiats: | | | | | | | | |
| białostocki | 1752 | 809 | 1720 | 3694 | 294 | 864 | 15 | 366 |
| sokółski | 1125 | 581 | 982 | 2403 | 447 | 543 | 11 | 186 |
| Miasto na prawach powiatu: City with powiat status: | | | | | | | | |
| Białystok | 2564 | 930 | 3575 | 7062 | 69 | 1536 | 18 | 1041 |
| Podregion (Subregion) łomżyński | 5512 | 2950 | 4242 | 9593 | 12 | 2389 | 16 | 898 |
| Powiaty: Powiats: | | | | | | | | |
| bielski | 514 | 252 | 492 | 942 | – | 315 | 7 | 170 |
| hajnowski | 389 | 180 | 538 | 924 | – | 195 | 3 | 123 |
| kolneński | 1123 | 677 | 499 | 1777 | 3 | 420 | 2 | 52 |
| łomżyński | 880 | 513 | 390 | 1190 | – | 299 | – | 86 |
| siemiatycki | 530 | 285 | 446 | 960 | – | 223 | – | 84 |
| wysokomazowiecki | 750 | 418 | 436 | 1064 | – | 287 | – | 49 |
| zambrowski | 543 | 293 | 536 | 1127 | 9 | 263 | 4 | 91 |
| Miasto na prawach powiatu: City with powiat status: | | | | | | | | |
| Łomża | 783 | 332 | 905 | 1609 | – | 387 | – | 243 |
| Podregion (Subregion) suwalski | 3585 | 1812 | 3179 | 6549 | 150 | 1669 | 12 | 551 |
| Powiaty: Powiats: | | | | | | | | |
| augustowski | 733 | 381 | 796 | 1562 | – | 309 | 3 | 72 |
| grajewski | 967 | 496 | 782 | 1977 | 36 | 507 | 3 | 89 |
| moniecki | 566 | 300 | 361 | 858 | 109 | 262 | 2 | 58 |
| sejneński | 474 | 234 | 297 | 854 | 4 | 122 | 1 | 19 |
| suwalski | 330 | 166 | 200 | 358 | 1 | 139 | 2 | 55 |
| Miasto na prawach powiatu: City with powiat status: | | | | | | | | |
| Suwalki | 515 | 235 | 743 | 940 | – | 330 | 1 | 258 |

a W podziale na kategorie bezrobotnych 1 osoba może być wykazana więcej niż jeden raz. b Pozostający w rejestrze powiatowego urzędu pracy łącznie przez okres ponad 12 miesięcy w okresie ostatnich 2 lat, z wyłączeniem okresów odbywania stażu i przygotowania zawodowego dorosłych w miejscu pracy.

Źródło: dane Ministerstwa Rodziny, Pracy i Polityki Społecznej.

a The division by categories may indicate one person more than once. b Remaining in the register rolls of the powiat labour office for the overall period of over 12 months during the last two years, excluding the periods of undergoing a traineeship and on a job occupational training of adults at the workplace.

Source: data of the Ministry of Family, Labour and Social Policy.

TABL. 10 (35). **POSZKODOWANI W WYPADKACH PRZY PRACY^a ORAZ LICZBA DNI NIEZDOLNOŚCI DO PRACY SPOWODOWANEJ WYPADKAMI W 2016 R.**
PERSONS INJURED IN ACCIDENTS AT WORK^a AND THE NUMBER OF DAYS OF INABILITY TO WORK CAUSED BY ACCIDENTS IN 2016

| WYSZCZEGÓLNIENIE SPECIFICATION | Poszkodowani Persons injured | | | | | Liczba dni niezdolności do pracy Number of days of inability to work | |
|--|------------------------------|---------------------------------|---|---------------------|--------------------|---|---|
| | ogółem total | w tym kobiety of which women | z ogółem – w wypadkach of total – in accidents | | | ogółem total | na jednego poszkodowanego ^b per one person injured ^b |
| | | | śmiertelnych fatal | ciężkich serious | lżejszych light | | |
| WOJEWÓDZTWO VOIVODSHIP | 2157 | 800 | 6 | 10 | 2141 | 93622 | 43 |
| Podregion (Subregion) białostocki | 1016 | 413 | 1 | 5 | 1010 | 39592 | 39 |
| Powiaty: Powiats: | | | | | | | |
| białostocki | 209 | 63 | – | 1 | 208 | 8925 | 43 |
| sokólski | 54 | 17 | – | 1 | 53 | 2168 | 40 |
| Miasto na prawach powiatu: City with powiat status: | | | | | | | |
| Białystok | 753 | 333 | 1 | 3 | 749 | 28499 | 38 |
| Podregion (Subregion) łomżyński | 651 | 214 | 2 | 3 | 646 | 31056 | 48 |
| Powiaty: Powiats: | | | | | | | |
| bielski | 70 | 24 | – | – | 70 | 3311 | 47 |
| hajnowski | 127 | 25 | – | 1 | 126 | 5791 | 46 |
| kolneński | 32 | 13 | 1 | – | 31 | 1362 | 43 |
| łomżyński | 71 | 16 | – | – | 71 | 3447 | 49 |
| siemiatycki | 80 | 33 | – | – | 80 | 3493 | 44 |
| wysokomazowiecki | 43 | 19 | 1 | – | 42 | 2722 | 63 |
| zambrowski | 70 | 18 | – | 2 | 68 | 3434 | 49 |
| Miasto na prawach powiatu: City with powiat status: | | | | | | | |
| Łomża | 158 | 66 | – | – | 158 | 7496 | 47 |
| Podregion (Subregion) suwalski | 490 | 173 | 3 | 2 | 485 | 22974 | 47 |
| Powiaty: Powiats: | | | | | | | |
| augustowski | 72 | 23 | – | – | 72 | 3706 | 52 |
| grajewski | 85 | 38 | 2 | – | 83 | 4638 | 55 |
| moniecki | 20 | 8 | 1 | 1 | 18 | 669 | 34 |
| sejneński | 6 | 3 | – | – | 6 | 174 | 29 |
| suwalski | 34 | 14 | – | – | 34 | 1358 | 40 |
| Miasto na prawach powiatu: City with powiat status: | | | | | | | |
| Suwałki | 273 | 87 | – | 1 | 272 | 12429 | 46 |

^a Zgłoszonych w danym roku; bez wypadków w gospodarstwach indywidualnych w rolnictwie. ^b Bez osób poszkodowanych w wypadkach śmiertelnych oraz bez liczby dni niezdolności do pracy tych osób.

^a Registered in a given year; excluding accidents on private farms in agriculture. ^b Excluding persons injured in fatal accidents and without the number of days of inability to work of these persons.

TABL. 11 (36). ZATRUDNIENI W WARUNKACH ZAGROŻENIA^a W 2016 R.
PERSONS WORKING IN HAZARDOUS CONDITIONS^a IN 2016

| WYSZCZEGÓLNIENIE SPECIFICATION | Ogółem Grand total | | Zagrożenie Hazard | | | | | |
|--|--|----------------|--|----------------|--|----------------|--|------------|
| | | | związane connected with | | | | czynnikami mechanicznymi związanymi z maszynami szczególnie niebezpiecznymi connected with mechanical factors related to particularly dangerous machinery | |
| | | | ze środowiskiem pracy work environment | | z uciążliwością pracy strenuous conditions | | | |
| ogółem grand total | w tym przez jedną grupę czynników of which one group of factors | razem total | w tym przez jedną grupę czynników of which one group of factors | razem total | w tym przez jedną grupę czynników of which one group of factors | razem total | w tym przez jedną grupę czynników of which one group of factors | |
| WOJEWÓDZTWO VOIVODSHIP | 5910 | 4862 | 2271 | 1580 | 2828 | 2662 | 811 | 620 |
| Podregion (Subregion) białostocki | 3309 | 2888 | 834 | 577 | 2178 | 2041 | 297 | 270 |
| Powiaty: Powiats: | | | | | | | | |
| białostocki | 333 | 243 | 228 | 158 | 16 | 13 | 89 | 72 |
| sokólski | 69 | 58 | 49 | 38 | 9 | 9 | 11 | 11 |
| Miasto na prawach powiatu: City with powiat status: | | | | | | | | |
| Białystok | 2907 | 2587 | 557 | 381 | 2153 | 2019 | 197 | 187 |
| Podregion (Subregion) łomżyński | 713 | 452 | 460 | 345 | 99 | 77 | 154 | 30 |
| Powiaty: Powiats: | | | | | | | | |
| bielski | 85 | 71 | 57 | 52 | 8 | 8 | 20 | 11 |
| hajnowski | 181 | 55 | 49 | 29 | 40 | 20 | 92 | 6 |
| kolneński | 22 | 12 | 8 | 8 | – | – | 14 | 4 |
| łomżyński | 25 | – | 25 | – | – | – | – | – |
| siemiatycki | 130 | 106 | 114 | 106 | – | – | 16 | – |
| wysokomazowiecki | 78 | 70 | 43 | 38 | 25 | 25 | 10 | 7 |
| zambrowski | 121 | 71 | 121 | 71 | – | – | – | – |
| Miasto na prawach powiatu: City with powiat status: | | | | | | | | |
| Łomża | 71 | 67 | 43 | 41 | 26 | 24 | 2 | 2 |
| Podregion (Subregion) suwalski | 1888 | 1522 | 977 | 658 | 551 | 544 | 360 | 320 |
| Powiaty: Powiats: | | | | | | | | |
| augustowski | 836 | 612 | 277 | 70 | 529 | 529 | 30 | 13 |
| grajewski | 455 | 448 | 427 | 426 | 5 | – | 23 | 22 |
| moniecki | 3 | 3 | – | – | – | – | 3 | 3 |
| sejneński | 36 | – | 34 | – | – | – | 2 | – |
| suwalski | 141 | 129 | 21 | 19 | 3 | 3 | 117 | 107 |
| Miasto na prawach powiatu: City with powiat status: | | | | | | | | |
| Suwałki | 417 | 330 | 218 | 143 | 14 | 12 | 185 | 175 |

^a Liczeni tylko jeden raz w grupie czynnika przeważającego, tzn. mającego największe szkodliwe znaczenie na danym stanowisku pracy; dane dotyczą podmiotów, w których liczba pracujących przekracza 9 osób; patrz uwagi ogólne, ust. 11 na str. 120.

^a Listed only once by predominant factor, i.e. the factor having the most hazardous effect at a given work post; data concern entities employing more than 9 persons, see general notes, item 11 on page 120.

TABL. 12 (37). ZATRUDNIENI W WARUNKACH ZAGROŻENIA^a CZYNNIKAMI SZKODLIWYMI I NIEBEZPIECZNYMI DLA ZDROWIA W 2016 R.PERSONS WORKING IN HAZARDOUS CONDITIONS^a WITH FACTORS HARMFUL AND HAZARDOUS TO HEALTH IN 2016

| WYSZCZEGÓLNIENIE SPECIFICATION | Zagrożenie Hazard | | | | | | | | | |
|--|---|---|----------------|------------------------|--|--|------------|---|--|--|
| | związane connected with | | | | | | | | | |
| | ze środowiskiem pracy work environment | | | | | | | z uciążliwością pracy strenuous conditions | | czynni- kami me- chanicz- nymi związana- nymi z maszy- nami szczegól- nie nie- bezpiecz- nymi mecha- nical factors related to parti- cularly danger- ous ma- chinery |
| | razem total | w tym of which | | | | | | razem total | w tym niedosta- teczne oświet- lenie sta- nowiska pracy of which insuffi- cient light- ing of workplace | |
| sub- stancje chemi- czne chemical substan- ces | | pyły przemys- łowe industrial dusts | hałas noise | wibracje vibrations | mikro- klimat gorący hot micro- climate | mikro- klimat zimny cold micro- climate | | | | |
| WOJEWÓDZTWO VOIVODSHIP | 2518 | 170 | 100 | 1031 | 128 | 25 | 136 | 3164 | 130 | 871 |
| Podregion (Subregion) białostocki | 957 | 132 | 7 | 328 | 76 | - | 103 | 2236 | 130 | 309 |
| Powiaty: Powiaty: | | | | | | | | | | |
| białostocki | 260 | 11 | 5 | 53 | 6 | - | 77 | 55 | - | 89 |
| sokólski | 60 | 4 | - | 41 | 15 | - | - | 9 | - | 11 |
| Miasto na prawach powiatu: City with powiat status: | | | | | | | | | | |
| Białystok | 637 | 117 | 2 | 234 | 55 | - | 26 | 2172 | 130 | 209 |
| Podregion (Subregion) łomżyński | 539 | 37 | 33 | 233 | 23 | 15 | 27 | 139 | - | 196 |
| Powiaty: Powiaty: | | | | | | | | | | |
| bielski | 67 | - | 18 | 15 | 11 | 8 | 10 | 12 | - | 20 |
| hajnowski | 72 | 9 | - | 16 | - | - | - | 62 | - | 133 |
| kolneński | 21 | - | - | 10 | - | 5 | - | - | - | 14 |
| łomżyński | 43 | - | - | 23 | - | - | - | - | - | - |
| siemiatycki | 127 | - | 13 | 106 | 8 | - | - | - | - | 17 |
| wysokomazowiecki | 45 | 5 | - | 22 | 4 | 2 | 12 | 39 | - | 10 |
| zambrowski | 121 | 8 | - | 41 | - | - | - | - | - | - |
| Miasto na prawach powiatu: City with powiat status: | | | | | | | | | | |
| Łomża | 43 | 15 | 2 | - | - | - | 5 | 26 | - | 2 |
| Podregion (Subregion) suwalski | 1022 | 1 | 60 | 470 | 29 | 10 | 6 | 789 | - | 366 |
| Powiaty: Powiaty: | | | | | | | | | | |
| augustowski | 279 | - | 31 | 229 | 9 | 10 | - | 749 | - | 35 |
| grajewski | 427 | 1 | - | 10 | 14 | - | - | 5 | - | 23 |
| moniecki | - | - | - | - | - | - | - | - | - | 3 |
| sejneński | 40 | - | 2 | 2 | 2 | - | - | - | - | 2 |
| suwalski | 21 | - | - | 11 | - | - | - | 3 | - | 117 |
| Miasto na prawach powiatu: City with powiat status: | | | | | | | | | | |
| Suwałki | 255 | - | 27 | 218 | 4 | - | 6 | 32 | - | 186 |

^a Liczeni tyle razy, na ile czynników szkodliwych są narażeni; dane dotyczą podmiotów, w których liczba pracujących przekracza 9 osób; patrz uwagi ogólne, ust. 11 na str. 120.

^a Listed accordingly to the number of hazards with which they are threatened; data concern entities employing more than 9 persons; see general notes, item 11 on page 120.

TABL. 13 (38). **ZATRUDNIENI NA STANOWISKACH PRACY, DLA KTÓRYCH DOKONANO OCENY RYZYKA ZAWODOWEGO^a W 2016 R.**
PAID EMPLOYEES ON POSITIONS FOR WHICH EVALUATION OF OCCUPATIONAL RISK WAS DONE^a IN 2016

| WYSZCZEGÓLNIENIE SPECIFICATION | Przeprowadzenie oceny ryzyka zawodowego <i>Evaluation of occupational risk</i> | Wyeliminowanie lub ograniczenie ryzyka zawodowego <i>Elimination or limitation of occupational risk</i> | Środki zastosowane do wyeliminowania lub ograniczenia ryzyka zawodowego <i>Appliance of means to elimination or limitation of occupational risk</i> | | |
|---|---|---|---|--|---|
| | | | techniczne <i>technical</i> | organizacyjne <i>organizational</i> | ochrony indywidualnej <i>individuality protection</i> |
| na 1000 zatrudnionych badanej zbiorowości <i>per 1000 paid employees of total surveyed</i> | | | | | |
| WOJEWÓDZTWO VOIVODSHIP | 226,9 | 119,9 | 74,0 | 69,9 | 89,2 |
| Podregion (Subregion) białostocki | 167,7 | 77,3 | 39,6 | 45,1 | 52,9 |
| Powiaty: Powiats: | | | | | |
| białostocki | 182,8 | 76,2 | 18,5 | 30,0 | 52,1 |
| sokólski | 259,7 | 49,9 | 13,7 | 27,9 | 26,0 |
| Miasto na prawach powiatu: City with powiat status: | | | | | |
| Białystok | 155,4 | 79,9 | 47,8 | 50,9 | 55,5 |
| Podregion (Subregion) łomżyński | 272,7 | 141,5 | 91,7 | 92,4 | 114,2 |
| Powiaty: Powiats: | | | | | |
| bielski | 350,5 | 39,3 | 12,8 | 16,7 | 35,0 |
| hajnowski | 426,4 | 369,6 | 348,5 | 354,9 | 362,0 |
| kolneński | 140,9 | 110,0 | 47,6 | 47,6 | 110,0 |
| łomżyński | 126,3 | 315,5 | 129,8 | 33,4 | 249,0 |
| siemiatycki | 397,9 | 287,3 | 82,7 | 171,7 | 130,5 |
| wysokomazowiecki | 191,7 | 85,3 | 64,9 | 52,8 | 64,3 |
| zambrowski | 167,5 | 60,3 | 40,4 | 45,5 | 32,0 |
| Miasto na prawach powiatu: City with powiat status: | | | | | |
| Łomża | 239,0 | 63,7 | 30,5 | 35,7 | 45,3 |
| Podregion (Subregion) suwalski | 304,2 | 194,2 | 133,8 | 96,8 | 141,6 |
| Powiaty: Powiats: | | | | | |
| augustowski | 251,2 | 175,9 | 144,7 | 86,5 | 111,7 |
| grajewski | 202,7 | 75,4 | 27,2 | 29,7 | 42,3 |
| moniecki | 168,2 | 102,3 | 67,1 | 53,7 | 76,1 |
| sejneński | 526,9 | 249,1 | 87,6 | 25,0 | 184,0 |
| suwalski | 357,2 | 185,0 | 138,7 | 55,0 | 150,1 |
| Miasto na prawach powiatu: City with powiat status: | | | | | |
| Suwałki | 356,4 | 251,7 | 176,7 | 140,7 | 192,4 |

a Dane dotyczą podmiotów, w których liczba pracujących przekracza 9 osób; patrz uwagi ogólne, ust. 12 na str. 120.
a Data concern entities employing more than 9 persons, see general notes, item 12 on page 120.

Wynagrodzenia

Wages and salaries

TABL. 14 (39). PRZECIĘTNE MIESIĘCZNE WYNAGRODZENIA BRUTTO^a W 2016 R.
AVERAGE MONTHLY GROSS WAGES AND SALARIES^a IN 2016

| WYSZCZEGÓLNIENIE SPECIFICATION | Ogółem Total | Rolnictwo, leśnictwo, łowiectwo i rybactwo <i>Agriculture, forestry and fishing</i> | Przemysł i budownictwo <i>Industry and construction</i> | Handel; naprawa pojazdów samochodowych ^Δ ; transport i gospodarka magazynowa; zakwaterowanie i gastronomia ^Δ ; informacja i komunikacja <i>Trade; repair of motor vehicles^Δ; transportation and storage; accommodation and catering^Δ; information and communication</i> | Działalność finansowa i ubezpieczeniowa; obsługa rynku nieruchomości ^Δ oraz pozostałe usługi ^b <i>Financial and insurance activities; real estate activities and other services^b</i> |
|--|-----------------|---|---|---|--|
| | | | | | |
| WOJEWÓDZTWO VOIVODSHIP | 3767,20 | 6265,61 | 3616,67 | 3060,30 | 4103,95 |
| Podregion (Subregion) | | | | | |
| białostocki | 3838,54 | 5774,06 | 3337,65 | 3299,40 | 4292,18 |
| Powiaty: Powiats: | | | | | |
| białostocki | 3443,05 | 6324,73 | 3189,57 | 3325,24 | 3623,38 |
| sokólski | 3499,04 | 4365,98 | 3285,99 | 2584,65 | 3842,03 |
| Miasto na prawach powiatu: City with powiat status: | | | | | |
| Białystok | 3967,71 | 5481,20 | 3412,13 | 3332,48 | 4427,57 |
| Podregion (Subregion) | | | | | |
| łomżyński | 3723,90 | 6199,68 | 3916,63 | 2790,80 | 3841,03 |
| Powiaty: Powiats: | | | | | |
| bielski | 4272,54 | 7220,94 | 5033,41 | 2728,92 | 3828,32 |
| hajnowski | 3783,18 | 7099,95 | 3796,05 | 3147,25 | 3696,16 |
| kolneński | 3536,15 | # | 3319,26 | # | 3949,57 |
| łomżyński | 3837,54 | # | 4004,44 | # | 3938,81 |
| siemiatycki | 3345,77 | 5274,47 | 3109,35 | 2423,71 | 3737,48 |
| wysokomazowiecki | 3735,63 | 2797,55 | 3988,72 | 2436,70 | 3882,32 |
| zambrowski | 3660,67 | 2884,26 | 3544,66 | 3129,97 | 4085,73 |
| Miasto na prawach powiatu: City with powiat status: | | | | | |
| Łomża | 3444,02 | # | 3066,97 | # | 3796,25 |
| Podregion (Subregion) | | | | | |
| suwalski | 3642,99 | 7008,35 | 3651,44 | 2678,53 | 3893,22 |
| Powiaty: Powiats: | | | | | |
| augustowski | 3816,77 | 7289,19 | 3876,12 | 2719,55 | 3902,45 |
| grajewski | 4017,84 | # | 4458,36 | # | 3794,31 |
| moniecki | 3483,37 | # | 3075,56 | # | 3670,81 |
| sejneński | 3686,01 | 6230,94 | 2689,86 | 2317,15 | 3945,12 |
| suwalski | 3173,63 | # | 2715,44 | # | 3815,55 |
| Miasto na prawach powiatu: City with powiat status: | | | | | |
| Suwałki | 3493,66 | # | 3276,76 | # | 4004,48 |

a Bez podmiotów gospodarczych o liczbie pracujących do 9 osób. b Patrz uwagi ogólne do publikacji, ust. 5, pkt 1) na str. 12.
a Excluding economic entities employing up to 9 persons. b See general notes to the publication, item 5, point 1) on page 12.

DZIAŁ VI INFRASTRUKTURA KOMUNALNA. MIESZKANIA

Uwagi ogólne

Infrastruktura komunalna

1. Dane o **urządzeniach komunalnych** dotyczą urządzeń czynnych i prezentowane są według lokalizacji obiektów.

2. Informacje o sieci wodociągowej, kanalizacyjnej i gazowej obejmują sieć obsługującą gospodarstwa domowe i innych użytkowników.

Informacje o **długości sieci wodociągowej i gazowej** dotyczą przewodów ulicznych, bez przyłączy prowadzących do budynków mieszkalnych i innych obiektów. Informacje o sieci gazowej uwzględniają dane o sieci przesyłowej i sieci rozdzielczej.

Dane o **długości sieci kanalizacyjnej**, oprócz przewodów ulicznych, uwzględniają kolektory, tj. przewody odbierające ścieki z sieci ulicznej; nie uwzględniają natomiast kanałów przeznaczonych wyłącznie do odprowadzania wód opadowych.

Przez **przyłącza wodociągowe i kanalizacyjne** prowadzące do budynków mieszkalnych (łącznie z budynkami zbiorowego zamieszkania, jak np. hotele pracownicze, domy studenckie i internaty, domy opieki społecznej) oraz **przyłącza gazowe** prowadzące do budynków (łącznie z budynkami niemieszkalnymi) rozumie się odgałęzienia łączące poszczególne budynki z siecią rozdzielczą lub w przypadku kanalizacji – z siecią ogólnospławną.

3. Dane o **zużyciu gazu** odnoszą się do wszystkich gospodarstw domowych.

4. Dane o **liczbie odbiorców i zużyciu energii elektrycznej** od 2005 r. obejmują także gospodarstwa domowe, których głównym źródłem utrzymania jest dochód z użytkowanego gospodarstwa indywidualnego w rolnictwie.

Zużycie energii elektrycznej i gazu z sieci w gospodarstwach domowych (w tym również zużycie w gospodarstwach domowych prowadzących drobną działalność usługową) ustala się na podstawie zaliczkowego systemu opłat.

Mieszkania

1. Informacje o **zasobach mieszkaniowych i mieszkaniach oddanych do użytkowania** dotyczą mieszkań, a także izb i powierzchni użytkowej w tych mieszkaniach, znajdujących się w budynkach mieszkalnych i niemieszkalnych. Dane nie obejmują lokali zbiorowego zamieszkania (hotelii pracowniczych, domów studenckich, internatów, domów opieki społecznej i innych) i pomieszczeń nieprzeznaczonych na cele mieszkalne, a z różnych względów zamieszkalnych (pomieszczeń inwentarskich, barakowozów, staków, wagonów i innych).

CHAPTER VI MUNICIPAL INFRASTRUCTURE. DWELLINGS

General notes

Municipal infrastructure

1. Data regarding **municipal installations** concern operative installations; data are presented by location of constructions.

2. Information regarding water supply, sewage and gas supply networks includes system serving households and others.

Information regarding the **length of water supply and gas supply networks** concerns street conduits excluding connections leading to residential buildings and other constructions. Information on the gas supply system includes data on the transmission network and the distribution network.

Data regarding the **length of the sewage network**, apart from street conduits, include collectors, i.e. conduits receiving sewerage from the street network; while they do not include sewers designed exclusively for draining run-off.

Water supply and sewage connections leading to residential buildings (including collective accommodation facilities, e.g. employee boarding houses, student dormitories and boarding schools, social welfare homes) and **gas supply connections** leading to buildings (including non-residential buildings) are understood as branches linking individual buildings with the distribution network or, in case of the sewage system – with the main drainage system.

3. Data regarding the **consumption of gas** concern all the households.

4. Data regarding the **number of consumers and consumption of electricity** since 2005 include also households, in which the main source of maintenance is an income from a private farm in agriculture.

Consumption of electricity and gas from the gas supply system in households (of which consumption in households conducting small-scale service activity) is established on the basis of an estimated system of payments.

Dwellings

1. Information regarding **dwelling stocks and completed dwellings** concerns dwellings as well as rooms and the usable floor space in these dwellings, located in residential and non-residential buildings. Data do not include collective accommodation facilities (employee hostels, student dormitories and boarding schools, social welfare homes and others) and spaces not designed for residential purposes, but which for various reasons are inhabited (animal accommodations, caravans, ships, wagons and others).

Mieszkanie jest to lokal składający się z jednej lub kilku izb łącznie z pomieszczeniami pomocniczymi, wybudowany lub przebudowany dla celów mieszkalnych dla jednej rodziny, konstrukcyjnie wydzielony (trwałymi ścianami) w obrębie budynku, do którego z lokalu prowadzi niezależne wejście z klatki schodowej, ogólnego korytarza, wspólnej sieni bądź bezpośrednio z ulicy, podwórza lub ogrodu.

Izba jest to pomieszczenie w mieszkaniu oddzielone od innych pomieszczeń stałymi ścianami, o powierzchni co najmniej 4 m², z bezpośrednim oświetleniem dziennym, tj. oknem lub oszklonymi drzwiami w ścianie zewnętrznej budynku. Za izbę uważa się zarówno pokój, jak i kuchnię, jeśli odpowiada warunkom określonym w definicji.

Dane o **liczbie izb w mieszkaniach** uwzględniają także izby użytkowane stale i wyłącznie do prowadzenia działalności gospodarczej, jeżeli izby te znajdowały się w obrębie mieszkania konstrukcyjnego i nie miały dodatkowego oddzielnego wejścia z ulicy, podwórza lub z ogólnie dostępnej części budynku.

Powierzchnia użytkowa mieszkania jest to łączna powierzchnia pokoi, kuchni, przedpokoi, łazienek i wszystkich innych pomieszczeń wchodzących w skład mieszkania.

2. Do przeliczeń na 1 osobę (1000 ludności itp.) liczby mieszkań, izb lub powierzchni użytkowej mieszkań (na podstawie bilansów zasobów mieszkaniowych) od 2002 r. przyjęto ogólną liczbę ludności według stanu w dniu 31 XII.

3. Informacje o **budynkach oddanych do użytkowania** (przez wszystkich inwestorów):

- w zakresie liczby budynków obejmują tylko budynki nowo wybudowane,
- w zakresie kubatury budynków obejmują budynki nowo wybudowane i rozbudowane (tylko w części dotyczącej rozbudowy).

4. Informacje o **mieszkaniach oddanych do użytkowania** dotyczą mieszkań w budynkach nowo wybudowanych i rozbudowanych (w części stanowiącej rozbudowę) oraz uzyskanych w wyniku przebudowy pomieszczeń niemieszkalnych.

Podziału na mieszkania w budynkach indywidualnych oraz realizowanych z przeznaczeniem na sprzedaż lub wynajem dokonano na podstawie sposobu finansowania budowy lub przeznaczenia mieszkań.

Informacje o **efektach budownictwa indywidualnego** dotyczą mieszkań oddanych do użytkowania przez osoby fizyczne (prowadzące działalność gospodarczą i nieprowadzące działalności gospodarczej), kościoły i związki wyznaniowe, z przeznaczeniem na użytek własny inwestora lub na sprzedaż i wynajem.

Dwelling is a premise comprising one or several rooms including auxiliary spaces, built or remodelled for residential purposes for a single family, structurally separated (by permanent walls) within a building, into which a separate access leads from a staircase, passage, common hall or directly from the street, courtyard or garden.

Room is a space in a dwelling separated from other spaces by permanent walls, with an area of at least 4 m², with direct day lighting, i.e. with a window or door containing a glass element in an external wall of the building. A kitchen area is treated as a room if it meets the conditions described in the definition.

Data concerning the **number of rooms in dwellings** include also rooms used regularly and exclusively to conduct economic activity if these rooms are located within a construction of dwelling and do not have additional separate access from street, courtyard or from common space in the building.

Usable floor space of dwelling is the total usable floor space of rooms, kitchen, foyers, bathrooms, and all other spaces comprising the dwelling.

2. Since 2002 total number of population as of 31 Dec has been used in calculations per capita (1000 population etc.) regarding number of dwellings, number of rooms or dwelling usable floor space (based on balances of dwelling stocks).

3. Information regarding **buildings completed** (by all investors):

- within the scope of the number of buildings includes only newly built buildings,
- within the scope of the cubic volume of buildings includes newly built and expanded buildings (only concerning the expanded portion).

4. Information regarding **dwellings completed** concerns dwellings in newly built and expanded buildings (the expanded portion) as well as dwellings obtained as a result of adapting non-residential space.

The division of dwellings into buildings of private buildings as well as dwellings realized for sale or rent was made by the method of financing the construction or the purpose of dwelling.

Information regarding the **results of private construction** concerns dwellings completed by natural persons (conducting or not conducting economic activity), churches and religious associations, designed for the own use of investor or for sale and rent.

Infrastruktura komunalna
Municipal infrastructure
TABL. 1 (40). WODOCIĄGI I KANALIZACJA W 2016 R.
WATER SUPPLY AND SEWAGE SYSTEMS IN 2016

| WYSZCZEGÓLNIENIE SPECIFICATION | Sieć rozdzielcza w km Distribution network in km | | Przyłącza prowadzące do budynków mieszkalnych ^a w szt. Connections leading to residential buildings ^a in pcs | | Zużycie wody z wodociągów w gospodarstwach domowych Consumption of water from water supply system in households | | Ścieki komunalne odprowadzone siecią kanalizacyjną w dam ³ Municipal wastewater discharged by sewage system in dam ³ |
|--|---|---|---|--------------------------------|--|--|---|
| | wodociągowa water supply | kanalizacyjna ^b sewage ^b | wodociągowe water supply system | kanalizacyjne sewage system | w dam ³ in dam ³ | na 1 mieszkańca w m ³ per capita in m ³ | |
| | stan w dniu 31 XII as of 31 Dec | | | | | | |
| WOJEWÓDZTWO VOIVODSHIP | 13517,3 | 3507,4 | 196183 | 93025 | 39444,4 | 33,2 | 33141 |
| PODREGION (SUBREGION) BIAŁOSTOCKI | 3654,8 | 1471,4 | 68312 | 43363 | 15771,9 | 30,9 | 17807 |
| Powiat białostocki | 1655,2 | 813,8 | 33204 | 18750 | 4038,1 | 27,7 | 3574 |
| Gminy miejsko-wiejskie: Urban-rural gminas: | | | | | | | |
| Choroszcz | 167,0 | 52,7 | 3062 | 1248 | 414,8 | 28,0 | 260 |
| w tym miasto | 35,6 | 27,7 | 884 | 664 | 177,7 | 30,5 | 213 |
| of which city | | | | | | | |
| Czarna Białostocka | 97,5 | 53,5 | 1776 | 1211 | 263,7 | 22,8 | 239 |
| w tym miasto | 40,4 | 40,6 | 1155 | 987 | 216,9 | 22,8 | 219 |
| of which city | | | | | | | |
| Łapy | 116,1 | 120,8 | 4315 | 3369 | 558,6 | 25,2 | 560 |
| w tym miasto | 50,1 | 59,6 | 2317 | 2219 | 368,5 | 23,3 | 460 |
| of which city | | | | | | | |
| Michałowó | 199,5 | 39,8 | 2399 | 900 | 197,5 | 28,9 | 107 |
| w tym miasto | 29,2 | 18,6 | 686 | 686 | 124,1 | 39,9 | 93 |
| of which city | | | | | | | |
| Supraśl | 88,5 | 96,0 | 3778 | 3187 | 332,0 | 22,6 | 773 |
| w tym miasto | 22,9 | 24,1 | 1093 | 1030 | 113,9 | 24,5 | 284 |
| of which city | | | | | | | |
| Suraż | 38,7 | 16,0 | 701 | 239 | 85,7 | 42,6 | 18 |
| w tym miasto | 12,2 | 16,0 | 334 | 239 | 35,0 | 35,4 | 18 |
| of which city | | | | | | | |
| Tykocin | 103,7 | 10,9 | 1422 | 290 | 381,0 | 60,1 | 137 |
| w tym miasto | 9,9 | 9,9 | 482 | 282 | 101,0 | 50,4 | 133 |
| of which city | | | | | | | |
| Wasilków | 77,5 | 72,3 | 3123 | 2891 | 455,2 | 28,9 | 480 |
| w tym miasto | 28,6 | 33,3 | 1885 | 1679 | 328,0 | 30,4 | 391 |
| of which city | | | | | | | |
| Zabłudów | 162,2 | 19,6 | 1913 | 546 | 240,4 | 26,1 | 95 |
| w tym miasto | 18,1 | 15,1 | 521 | 489 | 91,4 | 36,6 | 83 |
| of which city | | | | | | | |
| Gminy wiejskie: Rural gminas: | | | | | | | |
| Dobrzyniewo Duże | 134,0 | 67,3 | 2616 | 1200 | 242,9 | 27,1 | 188 |
| Gródek | 56,7 | 26,9 | 1212 | 666 | 87,3 | 16,3 | 91 |
| Juchnowiec Kościelny | 186,3 | 118,5 | 3786 | 2060 | 358,8 | 22,8 | 517 |
| Poświętne | 77,1 | 66,3 | 832 | 448 | 167,9 | 47,7 | 55 |
| Turośń Kościelna | 119,1 | 53,2 | 1885 | 495 | 204,5 | 33,7 | 54 |
| Zawady | 31,3 | - | 384 | - | 47,8 | 17,0 | - |

a Łącznie z przyłączami prowadzącymi do budynków zbiorowego zamieszkania. b Łącznie z kolektorami.

a With connections leading to collective residential buildings. b Including collectors.

TABL. 1 (40). **WODOCIĄGI I KANALIZACJA W 2016 R. (cd.)**
WATER SUPPLY AND SEWAGE SYSTEMS IN 2016 (cont.)

| WYSZCZEGÓLNIENIE SPECIFICATION | Sieć rozdzielcza w km <i>Distribution network in km</i> | | Przyłącza prowadzące do budynków mieszkalnych ^a w szt. <i>Connections leading to residential buildings^a in pcs</i> | | Zużycie wody z wodociągów w gospodarstwach domowych <i>Consumption of water from water supply system in households</i> | | Ścieki komunalne odprowadzone siecią kanalizacyjną w dam ³ <i>Municipal wastewater discharged by sewage system in dam³</i> |
|--|--|---|---|---------------------------------------|---|--|---|
| | wodociągowa <i>water supply</i> | kanalizacyjna ^b <i>sewage^b</i> | wodociągowe <i>water supply system</i> | kanalizacyjne <i>sewage system</i> | w dam ³ <i>in dam³</i> | na 1 mieszkańca w m ³ <i>per capita in m³</i> | |
| | stan w dniu 31 XII <i>as of 31 Dec</i> | | | | | | |
| Powiat sokólski | 1451,7 | 191,2 | 14285 | 5151 | 1960,3 | 28,4 | 1400 |
| Gminy miejsko-wiejskie: <i>Urban-rural gminas:</i> | | | | | | | |
| Dąbrowa Białostocka | 252,6 | 24,6 | 2215 | 781 | 355,0 | 29,9 | 343 |
| w tym miasto | 24,1 | 22,8 | 791 | 756 | 155,1 | 27,2 | 332 |
| <i>of which city</i> | | | | | | | |
| Krynki | 67,6 | 20,7 | 1029 | 463 | 73,0 | 22,9 | 64 |
| w tym miasto | 33,4 | 20,7 | 590 | 463 | 70,0 | 28,3 | 64 |
| <i>of which city</i> | | | | | | | |
| Sokółka | 198,8 | 58,2 | 4010 | 2150 | 578,8 | 22,3 | 800 |
| w tym miasto | 63,3 | 56,3 | 2615 | 2108 | 479,9 | 25,9 | 797 |
| <i>of which city</i> | | | | | | | |
| Suchowola | 240,2 | 31,7 | 1963 | 617 | 314,0 | 44,7 | 59 |
| w tym miasto | 39,0 | 27,0 | 705 | 552 | 104,0 | 46,8 | 56 |
| <i>of which city</i> | | | | | | | |
| Gminy wiejskie: <i>Rural gminas:</i> | | | | | | | |
| Janów | 110,5 | 8,2 | 925 | 207 | 171,7 | 40,9 | 28 |
| Korycin | 117,4 | 7,7 | 806 | 132 | 153,5 | 46,0 | 14 |
| Kuźnica | 128,1 | 14,8 | 997 | 360 | 85,2 | 20,7 | 52 |
| Nowy Dwór | 109,7 | 11,0 | 726 | 155 | 95,4 | 35,1 | 14 |
| Sidra | 132,9 | 9,9 | 900 | 172 | 79,0 | 22,2 | 13 |
| Szudziałowo | 93,9 | 4,4 | 714 | 114 | 54,7 | 18,3 | 13 |
| Miasto na prawach powiatu: City with powiat status: | | | | | | | |
| Białystok | 547,9 | 466,4 | 20823 | 19462 | 9773,5 | 33,0 | 12833 |
| PODREGION (SUBREGION) ŁOMŻYŃSKI | 5563,5 | 1095,9 | 85115 | 29615 | 14359,5 | 35,7 | 8666 |
| Powiat bielski | 773,9 | 203,7 | 14934 | 5500 | 1874,1 | 33,3 | 1116 |
| Gminy miejskie <i>Urban gminas</i> | | | | | | | |
| Bielsk Podlaski | 91,6 | 87,2 | 4048 | 2881 | 673,2 | 26,0 | 883 |
| Brańsk | 19,2 | 20,1 | 920 | 880 | 111,1 | 29,2 | 107 |
| Gminy wiejskie <i>Rural gminas</i> | | | | | | | |
| Bielsk Podlaski | 192,3 | 29,6 | 3312 | 500 | 218,0 | 31,8 | 36 |
| Boćki | 134,8 | 10,3 | 1440 | 368 | 195,3 | 43,5 | 26 |
| Brańsk | 136,0 | 2,2 | 1798 | 43 | 326,0 | 55,1 | 2 |
| Orla | 42,1 | 10,2 | 1566 | 276 | 72,1 | 25,5 | 17 |
| Rudka | 30,0 | 33,9 | 484 | 438 | 48,1 | 25,0 | 33 |
| Wyszki | 127,9 | 10,2 | 1366 | 114 | 230,3 | 51,1 | 12 |
| Powiat hajnowski | 738,6 | 293,3 | 14750 | 7569 | 1178,3 | 26,6 | 1836 |
| Gmina miejska <i>Urban gmina</i> | | | | | | | |
| Hajnówka | 88,0 | 80,0 | 4143 | 3580 | 582,1 | 27,5 | 1421 |

a Łącznie z przyłączami prowadzącymi do budynków zbiorowego zamieszkania. b Łącznie z kolektorami.
a With connections leading to collective residential buildings. b Including collectors.

TABL. 1 (40). **WODOCIĄGI I KANALIZACJA W 2016 R. (cd.)**
WATER SUPPLY AND SEWAGE SYSTEMS IN 2016 (cont.)

| WYSZCZEGÓLNIENIE SPECIFICATION | Sieć rozdzielcza w km <i>Distribution network in km</i> | | Przyłącza prowadzące do budynków mieszkalnych ^a w szt. <i>Connections leading to residential buildings^a in pcs</i> | | Zużycie wody z wodociągów w gospodarstwach domowych <i>Consumption of water from water supply system in households</i> | | Ścieki komunalne odprowadzone siecią kanalizacyjną w dam ³ <i>Municipal wastewater discharged by sewage system in dam³</i> |
|---|--|---|---|--------------------------------|---|--|---|
| | wodociągowa water supply | kanalizacyjna ^b sewage ^b | wodociągowe water supply system | kanalizacyjne sewage system | w dam ³ in dam ³ | na 1 mieszkańca w m ³ per capita in m ³ | |
| | stan w dniu 31 XII <i>as of 31 Dec</i> | | | | | | |
| Powiat hajnowski (dok.) (cont.) | | | | | | | |
| Gmina miejsko-wiejska: <i>Urban-rural gmina:</i> | | | | | | | |
| Kleszczele | 59,7 | 16,5 | 1266 | 269 | 49,0 | 18,7 | 22 |
| w tym miasto | 13,8 | 12,3 | 501 | 234 | 31,5 | 24,1 | 20 |
| of which city | | | | | | | |
| Gminy wiejskie: <i>Rural gminas:</i> | | | | | | | |
| Białowieża | 31,2 | 38,9 | 966 | 724 | 62,7 | 27,9 | 109 |
| Czeremcha | 73,5 | 31,7 | 1327 | 630 | 55,8 | 16,9 | 42 |
| Czyże | 69,3 | 9,1 | 934 | 122 | 59,4 | 28,4 | 7 |
| Dubicze Cerkiewne | 71,8 | 15,4 | 926 | 209 | 42,3 | 26,7 | 7 |
| Hajnówka | 104,5 | 21,7 | 1623 | 658 | 66,0 | 16,9 | 108 |
| Narew | 120,1 | 19,8 | 1610 | 353 | 108,2 | 29,9 | 50 |
| Narewka | 120,5 | 60,2 | 1955 | 1024 | 152,8 | 40,6 | 70 |
| Powiat kolneński | 588,1 | 59,4 | 6185 | 1695 | 1045,7 | 26,8 | 379 |
| Gmina miejska: <i>Urban gmina:</i> | | | | | | | |
| Kolno | 26,9 | 37,0 | 1196 | 1024 | 225,6 | 21,6 | 286 |
| Gmina miejsko-wiejska: <i>Urban-rural gmina:</i> | | | | | | | |
| Stawiski | 95,9 | 10,0 | 1137 | 387 | 270,7 | 43,0 | 44 |
| w tym miasto | 11,5 | 10,0 | 387 | 387 | 43,9 | 19,1 | |
| of which city | | | | | | | |
| Gminy wiejskie: <i>Rural gminas:</i> | | | | | | | |
| Grabowo | 82,4 | 5,3 | 670 | 85 | 135,6 | 38,1 | 25 |
| Kolno | 207,6 | – | 1753 | – | 247,5 | 28,4 | – |
| Mały Płock | 103,2 | 1,2 | 978 | 29 | 103,3 | 21,2 | 6 |
| Turośl | 72,1 | 5,9 | 451 | 170 | 63,0 | 12,3 | 18 |
| Powiat łomżyński | 915,3 | 86,9 | 12243 | 2391 | 1734,6 | 33,8 | 305 |
| Gminy miejsko-wiejskie: <i>Urban-rural gminas:</i> | | | | | | | |
| Jedwabne | 80,2 | 8,1 | 780 | 340 | 89,1 | 16,5 | 35 |
| w tym miasto | 15,1 | 8,1 | 382 | 340 | 34,8 | 21,1 | 35 |
| of which city | | | | | | | |
| Nowogród | 56,1 | 6,5 | 1097 | 141 | 162,8 | 40,0 | 26 |
| w tym miasto | 14,2 | 6,5 | 523 | 141 | 67,1 | 30,9 | 26 |
| of which city | | | | | | | |
| Gminy wiejskie: <i>Rural gminas:</i> | | | | | | | |
| Łomża | 152,9 | 24,5 | 3269 | 675 | 426,5 | 39,2 | 94 |
| Miastkowo | 89,4 | – | 1011 | – | 142,9 | 33,2 | – |
| Piątnica | 161,6 | 27,3 | 2619 | 682 | 318,9 | 29,8 | 99 |
| Przytuły | 60,9 | – | 475 | – | 82,6 | 38,2 | – |
| Śniadowo | 128,3 | 6,0 | 1361 | 262 | 280,9 | 51,5 | 24 |
| Wizna | 72,3 | 14,5 | 809 | 291 | 158,2 | 38,2 | 27 |
| Zbójna | 113,6 | – | 822 | – | 72,7 | 17,2 | – |

a Łącznie z przyłączami prowadzącymi do budynków zbiorowego zamieszkania. b Łącznie z kolektorami.
a With connections leading to collective residential buildings. b Including collectors.

TABL. 1 (40). WODOCIĄGI I KANALIZACJA W 2016 R. (cd.)
 WATER SUPPLY AND SEWAGE SYSTEMS IN 2016 (cont.)

| WYSZCZEGÓLNIENIE SPECIFICATION | Sieć rozdzielcza w km <i>Distribution network in km</i> | | Przyłącza prowadzące do budynków mieszkalnych ^a w szt. <i>Connections leading to residential buildings^a in pcs</i> | | Zużycie wody z wodociągów w gospodarstwach domowych <i>Consumption of water from water supply system in households</i> | | Ścieki komunalne odprowadzone siecią kanalizacyjną w dam ³ <i>Municipal wastewater discharged by sewage system in dam³</i> |
|---|--|---|---|---------------------------------------|---|--|---|
| | wodociągowa <i>water supply</i> | kanalizacyjna ^b <i>sewage^b</i> | wodociągowe <i>water supply system</i> | kanalizacyjne <i>sewage system</i> | w dam ³ <i>in dam³</i> | na 1 mieszkańca w m ³ <i>per capita in m³</i> | |
| | stan w dniu 31 XII <i>as of 31 Dec</i> | | | | | | |
| Powiat siemiatycki | 863,8 | 128,6 | 11673 | 2994 | 1650,2 | 36,0 | 1117 |
| Gmina miejska: <i>Urban gmina:</i> | | | | | | | |
| Siemiatycze | 51,9 | 57,3 | 2179 | 1603 | 445,5 | 30,4 | 968 |
| Gmina miejsko-wiejska: <i>Urban-rural gmina:</i> | | | | | | | |
| Drohiczyn | 139,9 | 19,4 | 1861 | 414 | 330,3 | 50,7 | 40 |
| w tym miasto | 24,4 | 18,6 | 644 | 404 | 59,0 | 28,7 | 37 |
| <i>of which city</i> | | | | | | | |
| Gminy wiejskie: <i>Rural gminas:</i> | | | | | | | |
| Dziadkowice | 80,2 | 7,1 | 708 | 136 | 127,3 | 44,5 | 10 |
| Grodzisk | 113,3 | 8,2 | 1169 | 212 | 206,6 | 47,8 | 16 |
| Mielnik | 83,0 | 17,7 | 1141 | 301 | 58,9 | 24,0 | 42 |
| Milejczyce | 83,9 | – | 875 | – | 55,0 | 29,4 | – |
| Nurzec-Stacja | 95,8 | 10,2 | 1244 | 244 | 64,9 | 15,9 | 27 |
| Perlejewo | 92,9 | – | 831 | – | 179,6 | 61,3 | – |
| Siemiatycze | 122,9 | 8,7 | 1665 | 84 | 182,1 | 29,6 | 14 |
| Powiat wysokomazowiecki | 1028,8 | 114,1 | 13920 | 3732 | 3352,8 | 57,8 | 797 |
| Gmina miejska: <i>Urban gmina:</i> | | | | | | | |
| Wysokie Mazowieckie | 30,3 | 29,0 | 1440 | 1224 | 255,1 | 27,1 | 429 |
| Gminy miejsko-wiejskie: <i>Urban-rural gminas:</i> | | | | | | | |
| Ciechanowiec | 134,1 | 18,9 | 2527 | 891 | 350,1 | 39,5 | 126 |
| w tym miasto | 28,6 | 18,9 | 1292 | 891 | 128,3 | 27,0 | 126 |
| <i>of which city</i> | | | | | | | |
| Czyżew | 140,1 | 24,4 | 1722 | 669 | 363,5 | 56,0 | 125 |
| w tym miasto | 23,1 | 20,0 | 715 | 616 | 57,2 | 21,7 | 120 |
| <i>of which city</i> | | | | | | | |
| Szepietowo | 118,0 | 13,7 | 1733 | 515 | 489,4 | 68,7 | 67 |
| w tym miasto | 13,5 | 10,6 | 542 | 486 | 71,0 | 31,5 | 59 |
| <i>of which city</i> | | | | | | | |
| Gminy wiejskie: <i>Rural gminas:</i> | | | | | | | |
| Klukowo | 93,0 | 2,8 | 1114 | 63 | 264,9 | 59,2 | 5 |
| Kobylin-Borzymy | 80,8 | – | 818 | – | 267,8 | 81,0 | – |
| Kulesze Kościelne | 70,8 | – | 758 | – | 321,0 | 102,1 | – |
| Nowe Piekuty | 66,1 | – | 882 | – | 281,5 | 70,7 | – |
| Sokoły | 116,2 | 25,3 | 1572 | 370 | 354,4 | 61,1 | 45 |
| Wysokie Mazowieckie | 179,4 | – | 1354 | – | 405,1 | 75,1 | – |
| Powiat zambrowski | 531,3 | 98,0 | 6719 | 2045 | 1850,7 | 41,8 | 894 |
| Gmina miejska: <i>Urban gmina:</i> | | | | | | | |
| Zambrów | 53,6 | 55,7 | 1396 | 1270 | 648,4 | 29,2 | 712 |

a Łącznie z przyłączami prowadzącymi do budynków zbiorowego zamieszkania. b Łącznie z kolektorami.
 a With connections leading to collective residential buildings. b Including collectors.

TABL. 1 (40). **WODOCIĄGI I KANALIZACJA W 2016 R. (cd.)**
WATER SUPPLY AND SEWAGE SYSTEMS IN 2016 (cont.)

| WYSZCZEGÓLNIENIE SPECIFICATION | Sieć rozdzielcza w km <i>Distribution network in km</i> | | Przyłącza prowadzące do budynków mieszkalnych ^a w szt. <i>Connections leading to residential buildings^a in pcs</i> | | Zużycie wody z wodociągów w gospodarstwach domowych <i>Consumption of water from water supply system in households</i> | | Ścieki komunalne odprowadzone siecią kanalizacyjną w dam ³ <i>Municipal wastewater discharged by sewage system in dam³</i> |
|--|--|---|---|---------------------------------------|---|--|---|
| | wodociągowa <i>water supply</i> | kanalizacyjna ^b <i>sewage^b</i> | wodociągowe <i>water supply system</i> | kanalizacyjne <i>sewage system</i> | w dam ³ <i>in dam³</i> | na 1 mieszkańca w m ³ <i>per capita in m³</i> | |
| | stan w dniu 31 XII <i>as of 31 Dec</i> | | | | | | |
| Powiat zambrowski (dok.) <i>(cont.)</i> | | | | | | | |
| Gminy wiejskie: <i>Rural gminas:</i> | | | | | | | |
| Kołaki Kościelne | 54,3 | – | 635 | – | 115,5 | 48,7 | – |
| Rutki | 124,2 | 18,8 | 1153 | 399 | 155,1 | 27,1 | 76 |
| Szumowo | 101,0 | – | 1270 | – | 352,3 | 71,2 | – |
| Zambrów | 198,2 | 23,5 | 2265 | 376 | 579,4 | 64,4 | 106 |
| Miasto na prawach powiatu: <i>City with powiat status:</i> | | | | | | | |
| Łomża | 123,7 | 111,9 | 4691 | 3689 | 1673,1 | 26,7 | 2222 |
| PODREGION (SUBREGION) SUWALSKI | 4299,0 | 940,1 | 42756 | 20047 | 9313,0 | 33,9 | 6668 |
| Powiat augustowski | 1053,2 | 259,5 | 10748 | 5654 | 2124,7 | 36,0 | 1153 |
| Gmina miejska: <i>Urban gmina:</i> | | | | | | | |
| Augustów | 81,3 | 89,5 | 4324 | 4222 | 726,3 | 23,9 | 1007 |
| Gmina miejsko-wiejska: <i>Urban-rural gmina:</i> | | | | | | | |
| Lipsk | 143,5 | 9,8 | 951 | 269 | 130,4 | 24,4 | 52 |
| w tym miasto | 15,6 | 9,8 | 441 | 269 | 53,7 | 22,3 | 52 |
| <i>of which city</i> | | | | | | | |
| Gminy wiejskie: <i>Rural gminas:</i> | | | | | | | |
| Augustów | 225,9 | 43,2 | 1292 | 222 | 467,9 | 68,5 | 20 |
| Bargłów Kościelny | 224,1 | 9,4 | 1254 | 152 | 400,0 | 70,4 | 18 |
| Nowinka | 113,0 | 99,7 | 890 | 540 | 70,2 | 24,0 | 33 |
| Płaska | 73,9 | – | 979 | – | 61,7 | 23,4 | – |
| Sztabin | 191,5 | 7,9 | 1058 | 249 | 268,2 | 51,7 | 23 |
| Powiat grajewski | 632,4 | 104,6 | 7145 | 3091 | 1549,2 | 32,1 | 830 |
| Gmina miejska: <i>Urban gmina:</i> | | | | | | | |
| Grajewo | 49,8 | 43,4 | 1991 | 1635 | 539,0 | 24,3 | 618 |
| Gminy miejsko-wiejskie: <i>Urban-rural gminas:</i> | | | | | | | |
| Rajgród | 131,8 | 12,6 | 906 | 410 | 172,0 | 32,3 | 92 |
| w tym miasto | 28,8 | 12,0 | 382 | 384 | 61,0 | 37,9 | 84 |
| <i>of which city</i> | | | | | | | |
| Szczuczyn | 83,0 | 11,3 | 1056 | 226 | 221,2 | 35,8 | 56 |
| w tym miasto | 13,3 | 10,6 | 455 | 219 | 83,0 | 24,1 | 51 |
| <i>of which city</i> | | | | | | | |
| Gminy wiejskie: <i>Rural gminas:</i> | | | | | | | |
| Grajewo | 203,2 | 1,0 | 1272 | 5 | 296,9 | 50,1 | 4 |
| Radziłów | 102,3 | 25,1 | 1107 | 438 | 213,5 | 44,1 | 35 |
| Wąsosz | 62,3 | 11,2 | 813 | 377 | 106,6 | 28,3 | 25 |

a Łącznie z przyłączami prowadzącymi do budynków zbiorowego zamieszkania. b Łącznie z kolektorami.
a With connections leading to collective residential buildings. b Including collectors.

TABL. 1 (40). **WODOCIĄGI I KANALIZACJA W 2016 R. (dok.)**
 WATER SUPPLY AND SEWAGE SYSTEMS IN 2016 (cont.)

| WYSZCZEGÓLNIENIE SPECIFICATION | Sieć rozdzielcza w km <i>Distribution network in km</i> | | Przyłącza prowadzące do budynków mieszkalnych ^a w szt. <i>Connections leading to residential buildings^a in pcs</i> | | Zużycie wody z wodociągów w gospodarstwach domowych <i>Consumption of water from water supply system in households</i> | | Ścieki komunalne odprowadzone siecią kanalizacyjną w dam ³ <i>Municipal wastewater discharged by sewage system in dam³</i> |
|--|--|---|---|---------------------------------------|---|--|---|
| | wodociągowa <i>water supply</i> | kanalizacyjna ^b <i>sewage^b</i> | wodociągowe <i>water supply system</i> | kanalizacyjne <i>sewage system</i> | w dam ³ <i>in dam³</i> | na 1 mieszkańca w m ³ <i>per capita in m³</i> | |
| | stan w dniu 31 XII <i>as of 31 Dec</i> | | | | | | |
| Powiat moniecki | 732,7 | 185,7 | 8160 | 3562 | 1474,5 | 35,6 | 654 |
| Gminy miejsko-wiejskie: <i>Urban-rural gminas:</i> | | | | | | | |
| Goniądz | 70,3 | 18,2 | 1140 | 413 | 210,2 | 41,6 | 19 |
| w tym miasto | 12,0 | 15,8 | 486 | 407 | 86,5 | 46,5 | 17 |
| of which city | | | | | | | |
| Knyszyn | 74,2 | 20,9 | 1281 | 793 | 152,0 | 31,1 | 70 |
| w tym miasto | 15,5 | 20,1 | 816 | 763 | 86,0 | 30,2 | 67 |
| of which city | | | | | | | |
| Mońki | 176,4 | 41,7 | 1935 | 835 | 448,4 | 29,6 | 428 |
| w tym miasto | 35,2 | 41,7 | 1058 | 835 | 197,6 | 19,5 | 428 |
| of which city | | | | | | | |
| Gminy wiejskie: <i>Rural gminas:</i> | | | | | | | |
| Jasionówka | 87,7 | 4,9 | 636 | 189 | 78,6 | 27,7 | 12 |
| Jaświły | 144,4 | 32,0 | 1219 | 448 | 228,8 | 45,3 | 37 |
| Krypno | 101,1 | 44,8 | 1069 | 594 | 220,7 | 54,3 | 55 |
| Trzcianne | 78,6 | 23,2 | 880 | 290 | 135,8 | 30,7 | 33 |
| Powiat sejneński | 480,7 | 21,4 | 3656 | 853 | 760,6 | 37,0 | 252 |
| Gmina miejska: <i>Urban gmina:</i> | | | | | | | |
| Sejny | 14,0 | 11,4 | 774 | 486 | 133,6 | 24,1 | 187 |
| Gminy wiejskie: <i>Rural gminas:</i> | | | | | | | |
| Giby | 68,3 | – | 539 | – | 112,4 | 40,0 | – |
| Krasnopol | 55,9 | – | 419 | – | 60,6 | 15,7 | – |
| Puńsk | 168,0 | 10,0 | 1043 | 367 | 302,2 | 71,7 | 65 |
| Sejny | 174,5 | – | 881 | – | 151,8 | 37,2 | – |
| Powiat suwalski | 1260,2 | 249,6 | 8202 | 2709 | 1522,5 | 42,4 | 293 |
| Gminy wiejskie: <i>Rural gminas:</i> | | | | | | | |
| Bakalarzewo | 123,9 | 57,6 | 809 | 514 | 136,0 | 43,6 | 29 |
| Filipów | 144,4 | 18,6 | 877 | 296 | 174,7 | 39,6 | 34 |
| Jeleniewo | 150,6 | 31,1 | 818 | 169 | 134,1 | 42,7 | 20 |
| Przerośl | 115,7 | 8,0 | 652 | 133 | 128,0 | 42,8 | 3 |
| Raczki | 160,0 | 18,2 | 1118 | 505 | 270,0 | 45,0 | 70 |
| Rutka-Tartak | 81,1 | 10,8 | 558 | 145 | 106,9 | 45,0 | 11 |
| Suwałki | 238,7 | 83,5 | 1923 | 681 | 208,6 | 27,9 | 93 |
| Szypłiszki | 102,9 | 10,3 | 930 | 136 | 248,2 | 62,6 | 18 |
| Wiżajny | 142,9 | 11,5 | 517 | 130 | 116,0 | 48,6 | 15 |
| Miasto na prawach powiatu: City with powiat status: | | | | | | | |
| Suwałki | 139,8 | 119,3 | 4845 | 4178 | 1881,5 | 27,1 | 3486 |

a Łącznie z przyłączami prowadzącymi do budynków zbiorowego zamieszkania. b Łącznie z kolektorami.
 a With connections leading to collective residential buildings. b Including collectors.

TABL. 2 (41). **SIEĆ GAZOWA ORAZ ODBIORCY I ZUŻYCIE GAZU Z SIECI W GOSPODARSTWACH DOMOWYCH W 2016 R.**

GAS SUPPLY SYSTEM AS WELL AS CONSUMERS AND CONSUMPTION OF GAS FROM GAS SUPPLY SYSTEM IN HOUSEHOLDS IN 2016

| WYSZCZEGÓLNIENIE SPECIFICATION | Sieć gazowa ^a w km Gas supply system ^a in km | Przyłącza prowadzące do budynków ^{ab} w szt. Connections leading to buildings ^{ab} in psc | Odbiorcy gazu z sieci ^{ac} Consumers of gas from gas supply system ^{ac} | Zużycie gazu z sieci ^d Consumption of gas from gas supply system ^d | |
|--|---|--|--|---|--|
| | | | | w tys. m ³ in thous. m ³ | na 1 mieszkańca w m ³ per capita in m ³ |
| WOJEWÓDZTWO VOIVODSHIP | 1658,0 | 30785 | 118183 | 51131,7 | 43,1 |
| Podregion (Subregion) białostocki | 1148,0 | 22949 | 104782 | 42094,9 | 82,3 |
| Powiat: Powiat: | | | | | |
| białostocki | 585,9 | 6604 | 8810 | 10079,5 | 69,1 |
| Miasto na prawach powiatu: City with powiat status: | | | | | |
| Białystok | 562,1 | 16345 | 95970 | 32014,3 | 108,0 |
| Podregion (Subregion) łomżyński | 446,6 | 7070 | 8666 | 8514,9 | 21,2 |
| Powiaty: Powiats: | | | | | |
| bielski | 10,9 | 21 | 44 | 6,6 | 0,1 |
| hajnowski | – | 1 | 1 | – | – |
| łomżyński | 32,4 | 313 | 276 | 475 | 9,2 |
| siemiatycki | 107,3 | 1907 | 2504 | 2353,9 | 51,4 |
| wysokomazowiecki | 120,1 | 1297 | 910 | 1343,5 | 23,2 |
| zambrowski | 89,6 | 833 | 459 | 810,8 | 18,3 |
| Miasto na prawach powiatu: City with powiat status: | | | | | |
| Łomża | 86,4 | 2698 | 4472 | 3525,1 | 56,2 |
| Podregion (Subregion) suwalski | 63,4 | 766 | 4735 | 521,9 | 1,9 |
| Powiaty: Powiats: | | | | | |
| augustowski | 11,1 | 14 | 13 | 13,0 | 0,2 |
| moniecki | – | – | 5 | 1,1 | 0,0 |
| suwalski | 8,4 | 6 | 1 | – | – |
| Miasto na prawach powiatu: City with powiat status: | | | | | |
| Suwalki | 43,9 | 746 | 4716 | 507,8 | 7,3 |

a Stan w dniu 31 XII. b Łącznie z przyłączami prowadzącymi do budynków niemieszkalnych. c Łącznie z odbiorcami korzystającymi z gazomierzy zbiorczych. d W jednostkach naturalnych, według których następuje rozliczenie z odbiorcami.

a As of 31 Dec. b Including connections leading to non-residential buildings. c Including gas consumers using collective gas-meters. d Consumption of gas in natural units on the basis of which settlements with clients occur.

TABL. 3 (42). **ODBIORCY ORAZ ZUŻYCIENIE ENERGII ELEKTRYCZNEJ W GOSPODARSTWACH DOMOWYCH W 2016 R.**

CONSUMERS AND CONSUMPTION OF ELECTRICITY IN HOUSEHOLDS IN 2016

| WYSZCZEGÓLNIENIE SPECIFICATION | Odbiorcy energii elektrycznej ^a Consumers of electricity ^a | Zużycie energii elektrycznej Consumption of electricity | | |
|--|---|--|-------------------------------|---|
| | | w GWh in GWh | na 1 mieszkańca per capita | na 1 odbiorcę ^b per consumer ^b |
| | | | w kWh in kWh | |
| WOJEWÓDZTWO VOIVODSHIP | 472417 | 895,8 | 754,3 | 1896,2 |
| Podregion (Subregion) białostocki | 213569 | 348,6 | 682,0 | 1632,4 |
| Powiaty: Powiats: | | | | |
| białostocki | 59702 | 123,7 | 848,3 | 2072,7 |
| sokólski | 28629 | 47,8 | 693,1 | 1670,6 |
| Miasto na prawach powiatu: City with powiat status: | | | | |
| Białystok | 125238 | 177,1 | 597,5 | 1413,8 |
| Podregion (Subregion) łomżyński | 155889 | 329,7 | 820,5 | 2114,9 |
| Powiaty: Powiats: | | | | |
| bielski | 24716 | 43,5 | 772,9 | 1759,2 |
| hajnowski | 21794 | 30,4 | 686,7 | 1396,5 |
| kolneński | 11885 | 34,3 | 877,5 | 2884,6 |
| łomżyński | 18153 | 48,9 | 951,8 | 2693,1 |
| siemiatycki | 18686 | 33,9 | 739,8 | 1814,0 |
| wysokomazowiecki | 22051 | 60,0 | 1033,9 | 2719,2 |
| zambrowski | 15338 | 41,3 | 932,6 | 2690,4 |
| Miasto na prawach powiatu: City with powiat status: | | | | |
| Łomża | 23266 | 37,5 | 597,5 | 1610,6 |
| Podregion (Subregion) suwalski | 102959 | 217,5 | 791,9 | 2112,1 |
| Powiaty: Powiats: | | | | |
| augustowski | 22945 | 49,6 | 841,4 | 2163,4 |
| grajewski | 16786 | 37,1 | 770,0 | 2212,2 |
| moniecki | 16389 | 32,5 | 784,8 | 1984,4 |
| sejneński | 8377 | 19,6 | 952,8 | 2335,3 |
| suwalski | 13463 | 35,3 | 983,9 | 2621,4 |
| Miasto na prawach powiatu: City with powiat status: | | | | |
| Suwałki | 24999 | 43,3 | 622,8 | 1732,6 |

a Stan w dniu 31 XII. b Do przeliczeń przyjęto liczbę odbiorców według stanu w dniu 31 XII.
Źródło: dane Ministerstwa Gospodarki.

a As of 31 Dec. b The number of consumers as of 31 Dec was used in calculations.
Source: data of the Ministry of Economy.

TABL. 4 (43). **ODPADY KOMUNALNE ZMIESZANE, NIECZYSTOŚCI CIEKŁE I SKŁADOWISKA W 2016 R.**
MIXED MUNICIPAL WASTE, LIQUID WASTE AND LANDFILL SITES IN 2016

| WYSZCZEGÓLNIENIE SPECIFICATION | Zebrane odpady komunalne zmieszane ^{ab} Mixed municipal waste collected ^{ab} | | | Nieczystości ciekłe wywiezione ^{ac} Liquid waste removed ^{ac} | | Czynne składowiska kontrolowane (stan w dniu 31 XII) Controlled landfill sites in operation (as of 31 Dec) | |
|--|---|---|--------------|---|---|--|------------------------------------|
| | ogółem total | w tym z gospodarstw domowych of which from households | | ogółem total | w tym z gospodarstw domowych of which from households | liczba number | powierzchnia w ha area in ha |
| | w tys. t in thous. t | na 1 miesz- kańca w kg per capita in kg | | w dm ³ in dm ³ | | | |
| WOJEWÓDZTWO VOIVODSHIP | 235,1 | 189,9 | 159,9 | 373,3 | 192,5 | 14 | 73,3 |
| Podregion (Subregion) białostocki | 111,2 | 89,9 | 175,9 | 139,2 | 75,9 | 3 | 27,9 |
| Powiaty: Powiats: | | | | | | | |
| białostocki | 25,1 | 21,6 | 148,2 | 69,8 | 44,3 | 3 | 27,9 |
| sokólski | 11,2 | 8,4 | 121,7 | 25,2 | 21,5 | — | — |
| Miasto na prawach powiatu: City with powiat status: | | | | | | | |
| Białystok | 74,8 | 59,9 | 202,2 | 44,2 | 10,2 | — | — |
| Podregion (Subregion) łomżyński | 69,7 | 56,3 | 140,2 | 143,3 | 66,6 | 8 | 25,9 |
| Powiaty: Powiats: | | | | | | | |
| bielski | 8,5 | 6,9 | 123,3 | 20,7 | 7,1 | 1 | 1,3 |
| hajnowski | 8,4 | 6,1 | 136,8 | 10,4 | 6,4 | 2 | 3,6 |
| kolneński | 6,3 | 5,5 | 140,8 | 12,1 | 7,5 | — | — |
| łomżyński | 8,1 | 7,3 | 142,9 | 24,4 | 18,7 | 3 | 16,2 |
| siemiatycki | 4,7 | 3,4 | 74,1 | 12,2 | 9,9 | 1 | 2,8 |
| wysokomazowiecki | 6,8 | 5,4 | 93,8 | 25,0 | 11,4 | — | — |
| zambrowski | 9,1 | 8,5 | 191,5 | 36,9 | 4,3 | 1 | 2,0 |
| Miasto na prawach powiatu: City with powiat status: | | | | | | | |
| Łomża | 17,7 | 13,2 | 210,2 | 1,6 | 1,3 | — | — |
| Podregion (Subregion) suwalski | 54,3 | 43,6 | 158,8 | 90,8 | 50,0 | 3 | 19,5 |
| Powiaty: Powiats: | | | | | | | |
| augustowski | 15,6 | 14,7 | 249,8 | 14,9 | 5,1 | — | — |
| grajewski | 7,6 | 7,2 | 148,5 | 25,0 | 17,6 | 1 | 4,7 |
| moniecki | 6,5 | 5,3 | 127,6 | 12,9 | 9,2 | 1 | 12,0 |
| sejneński | 1,9 | 1,3 | 64,0 | 25,6 | 13,5 | — | — |
| suwalski | 3,5 | 2,8 | 79,0 | 6,4 | 3,2 | — | — |
| Miasto na prawach powiatu: City with powiat status: | | | | | | | |
| Suwalki | 19,2 | 12,3 | 176,6 | 6,0 | 1,3 | 1 | 2,8 |

a Dane szacunkowe. b Dane nie obejmują odpadów komunalnych zebranych selektywnie. c Ścieki gromadzone przejściowo w zbiornikach bezodpływowych.

a Estimated data. b Data do not include municipal waste collected separately. c Sewage stored temporarily in septic tanks.

Mieszkania

Dwellings

TABL. 5 (44). ZASOBY MIESZKANIOWE^a W 2016 R.
Stan w dniu 31 XII
DWELLING STOCKS^a IN 2016
As of 31 Dec

| WYSZCZEGÓLNIENIE SPECIFICATION | Mieszkania Dwellings | Izby Rooms | Powierzchnia użytkowa mieszkań w m ² Useful floor area of dwellings in m ² | Przeciętna Average | | | | |
|--|-------------------------|----------------|--|--|---|--------------------|--|--|
| | | | | liczba izb w miesz- kaniu number of rooms in a dwelling | liczba osób ^b na number of persons ^b | | powierzchnia użytkowa w m ² useful floor area in m ² | |
| | | | | | 1 miesz- kanie per dwelling | 1 izbę per room | 1 miesz- kanie per dwelling | na 1 osobę ^b per person ^b |
| WOJEWÓDZTWO VOIVODSHIP | 445219 | 1789692 | 34004930 | 4,02 | 2,67 | 0,66 | 76,4 | 28,7 |
| PODREGION (SUBREGION) BIAŁOSTOCKI | 207585 | 799407 | 14624920 | 3,85 | 2,46 | 0,64 | 70,5 | 28,6 |
| Powiat białostocki | 54038 | 233429 | 4765202 | 4,32 | 2,71 | 0,63 | 88,2 | 32,6 |
| Gminy miejsko-wiejskie: Urban-rural gminas: | | | | | | | | |
| Choroszcz | 5220 | 24150 | 513103 | 4,63 | 2,84 | 0,61 | 98,3 | 34,6 |
| w tym miasto | 1925 | 8262 | 155827 | 4,29 | 3,02 | 0,70 | 80,9 | 26,8 |
| of which city | | | | | | | | |
| Czarna Białostocka | 4119 | 15699 | 276646 | 3,81 | 2,81 | 0,74 | 67,2 | 23,9 |
| w tym miasto | 3342 | 12507 | 212569 | 3,74 | 2,84 | 0,76 | 63,6 | 22,4 |
| of which city | | | | | | | | |
| Łapy | 7483 | 32170 | 584966 | 4,30 | 2,96 | 0,69 | 78,2 | 26,4 |
| w tym miasto | 5515 | 23048 | 398517 | 4,18 | 2,86 | 0,68 | 72,3 | 25,3 |
| of which city | | | | | | | | |
| Michałow | 3308 | 12225 | 223572 | 3,70 | 2,05 | 0,56 | 67,6 | 33,0 |
| w tym miasto | 1160 | 4554 | 79932 | 3,93 | 2,67 | 0,68 | 68,9 | 25,8 |
| of which city | | | | | | | | |
| Supraśl | 5359 | 26816 | 599540 | 5,00 | 2,77 | 0,55 | 111,9 | 40,4 |
| w tym miasto | 1552 | 7112 | 141561 | 4,58 | 3,00 | 0,66 | 91,2 | 30,4 |
| of which city | | | | | | | | |
| Suraż | 756 | 3082 | 61272 | 4,08 | 2,63 | 0,64 | 81,0 | 30,9 |
| w tym miasto | 350 | 1530 | 29978 | 4,37 | 2,81 | 0,64 | 85,7 | 30,5 |
| of which city | | | | | | | | |
| Tykocin | 1933 | 8409 | 192765 | 4,35 | 3,26 | 0,75 | 99,7 | 30,6 |
| w tym miasto | 628 | 2667 | 58838 | 4,25 | 3,18 | 0,75 | 93,7 | 29,5 |
| of which city | | | | | | | | |
| Wasilków | 5909 | 25595 | 527988 | 4,33 | 2,70 | 0,62 | 89,4 | 33,0 |
| w tym miasto | 4078 | 16502 | 311049 | 4,05 | 2,67 | 0,66 | 76,3 | 28,5 |
| of which city | | | | | | | | |
| Zabludów | 4034 | 15917 | 324546 | 3,95 | 2,29 | 0,58 | 80,5 | 35,2 |
| w tym miasto | 893 | 3737 | 71412 | 4,18 | 2,78 | 0,66 | 80,0 | 28,8 |
| of which city | | | | | | | | |
| Gminy wiejskie: Rural gminas: | | | | | | | | |
| Dobrzyniewo Duże | 2971 | 14144 | 309758 | 4,76 | 3,04 | 0,64 | 104,3 | 34,3 |
| Gródek | 3007 | 11296 | 203899 | 3,76 | 1,77 | 0,47 | 67,8 | 38,3 |
| Juchnowiec Kościelny | 5993 | 25832 | 542136 | 4,31 | 2,64 | 0,61 | 90,5 | 34,3 |
| Poświętne | 887 | 4080 | 89296 | 4,60 | 3,93 | 0,85 | 100,7 | 25,6 |
| Turośń Kościelna | 2274 | 10379 | 233686 | 4,56 | 2,70 | 0,59 | 102,8 | 38,1 |
| Zawady | 785 | 3635 | 82029 | 4,63 | 3,58 | 0,77 | 104,5 | 29,2 |

a Na podstawie bilansu zasobów mieszkaniowych. b Patrz uwagi ogólne, ust. 2 na str. 148.
a Based on balance of dwelling stocks. b See general notes, item 2 on page 148.

TABL. 5 (44). **ZASOBY MIESZKANIOWE^a W 2016 R. (cd.)**
Stan w dniu 31 XII
DWELLING STOCKS^a IN 2016 (cont.)
As of 31 Dec

| WYSZCZEGÓLNIENIE SPECIFICATION | Mieszkania Dwellings | Izby Rooms | Powierzchnia użytkowa mieszkań w m ² Useful floor area of dwellings in m ² | Przeciętna Average | | | | |
|--|-------------------------|---------------|--|--|---|--------------------|--|--|
| | | | | liczba izb w miesz- kaniu number of rooms in a dwelling | liczba osób ^b na number of persons ^b | | powierzchnia użytkowa w m ² useful floor area in m ² | |
| | | | | | 1 miesz- kanie per dwelling | 1 izbę per room | 1 miesz- kanie per dwelling | na 1 osobę ^b per person ^b |
| Powiat sokólski | 25458 | 104744 | 2044402 | 4,11 | 2,70 | 0,66 | 80,3 | 29,8 |
| Gminy miejsko-wiejskie: Urban-rural gminas: | | | | | | | | |
| Dąbrowa Białostocka | 4022 | 16421 | 312975 | 4,08 | 2,93 | 0,72 | 77,8 | 26,6 |
| w tym miasto | 2026 | 8412 | 146321 | 4,15 | 2,79 | 0,67 | 72,2 | 25,9 |
| of which city | | | | | | | | |
| Krynki | 1604 | 6107 | 111985 | 3,81 | 1,97 | 0,52 | 69,8 | 35,5 |
| w tym miasto | 963 | 3829 | 68767 | 3,98 | 2,53 | 0,64 | 71,4 | 28,2 |
| of which city | | | | | | | | |
| Sokółka | 9266 | 38157 | 711072 | 4,12 | 2,79 | 0,68 | 76,7 | 27,5 |
| w tym miasto | 6679 | 27477 | 489070 | 4,11 | 2,76 | 0,67 | 73,2 | 26,6 |
| of which city | | | | | | | | |
| Suchowola | 2244 | 10235 | 218596 | 4,56 | 3,13 | 0,69 | 97,4 | 31,2 |
| w tym miasto | 791 | 3719 | 73762 | 4,70 | 2,80 | 0,59 | 93,3 | 33,3 |
| of which city | | | | | | | | |
| Gminy wiejskie: Rural gminas: | | | | | | | | |
| Janów | 1440 | 6623 | 145120 | 4,60 | 2,92 | 0,63 | 100,8 | 34,5 |
| Korycin | 994 | 4648 | 100011 | 4,68 | 3,33 | 0,71 | 100,6 | 30,2 |
| Kuźnica | 1731 | 6729 | 134009 | 3,89 | 2,38 | 0,61 | 77,4 | 32,6 |
| Nowy Dwór | 1033 | 3926 | 74063 | 3,80 | 2,64 | 0,69 | 71,7 | 27,2 |
| Sidra | 1442 | 5521 | 109723 | 3,83 | 2,46 | 0,64 | 76,1 | 31,0 |
| Szudziałowo | 1682 | 6377 | 126848 | 3,79 | 1,77 | 0,47 | 75,4 | 42,6 |
| Miasto na prawach powiatu: City with powiat status: | | | | | | | | |
| Białystok | 128089 | 461234 | 7815316 | 3,60 | 2,32 | 0,64 | 61,0 | 26,3 |
| PODREGION (SUBREGION) | | | | | | | | |
| ŁÓMŻYŃSKI | 145001 | 607229 | 11963001 | 4,19 | 2,76 | 0,66 | 82,5 | 29,8 |
| Powiat bielski | 23651 | 97950 | 1839105 | 4,14 | 2,37 | 0,57 | 77,8 | 32,8 |
| Gminy miejskie: Urban gminas: | | | | | | | | |
| Bielsk Podlaski | 10087 | 43756 | 742160 | 4,34 | 2,56 | 0,59 | 73,6 | 28,7 |
| Brańsk | 1240 | 5797 | 111261 | 4,68 | 3,06 | 0,65 | 89,7 | 29,3 |
| Gminy wiejskie: Rural gminas: | | | | | | | | |
| Bielsk Podlaski | 4004 | 14971 | 300597 | 3,74 | 1,72 | 0,46 | 75,1 | 43,8 |
| Boćki | 1872 | 7819 | 156867 | 4,18 | 2,37 | 0,57 | 83,8 | 35,4 |
| Brańsk | 2074 | 8784 | 183976 | 4,24 | 2,85 | 0,67 | 88,7 | 31,1 |
| Orla | 1836 | 6646 | 134907 | 3,62 | 1,53 | 0,42 | 73,5 | 47,9 |
| Rudka | 706 | 2844 | 56572 | 4,03 | 2,73 | 0,68 | 80,1 | 29,3 |
| Wyszki | 1832 | 7333 | 152765 | 4,00 | 2,46 | 0,61 | 83,4 | 33,9 |
| Powiat hajnowski | 21916 | 84837 | 1565694 | 3,87 | 2,01 | 0,52 | 71,4 | 35,5 |
| Gmina miejska: Urban gmina: | | | | | | | | |
| Hajnówka | 8903 | 35173 | 594263 | 3,95 | 2,37 | 0,60 | 66,7 | 28,1 |

a Na podstawie bilansu zasobów mieszkaniowych. b Patrz uwagi ogólne, ust. 2 na str. 148.
a Based on balance of dwelling stocks. b See general notes, item 2 on page 148.

TABL. 5 (44). **ZASOBY MIESZKANIOWE^a W 2016 R. (cd.)**
Stan w dniu 31 XII
DWELLING STOCKS^a IN 2016 (cont.)
As of 31 Dec

| WYSZCZEGÓLNIENIE SPECIFICATION | Mieszkania Dwellings | Izby Rooms | Powierzchnia użytkowa mieszkań w m ² Useful floor area of dwellings in m ² | Przeciętna Average | | | | |
|--|-------------------------|---------------|--|--|---|--------------------|--|--|
| | | | | liczba izb w miesz- kaniu number of rooms in a dwelling | liczba osób ^b na number of persons ^b | | powierzchnia użytkowa w m ² useful floor area in m ² | |
| | | | | | 1 miesz- kanie per dwelling | 1 izbę per room | 1 miesz- kanie per dwelling | na 1 osobę ^b per person ^b |
| Powiat hajnowski (dok.) (cont.) | | | | | | | | |
| Gmina miejsko-wiejska: Urban-rural gmina: | | | | | | | | |
| Kleszczele | 1376 | 5259 | 95912 | 3,82 | 1,91 | 0,50 | 69,7 | 36,4 |
| w tym miasto | 609 | 2545 | 43935 | 4,18 | 2,18 | 0,52 | 72,1 | 33,1 |
| of which city | | | | | | | | |
| Gminy wiejskie: Rural gminas: | | | | | | | | |
| Białowieża | 1191 | 4815 | 94812 | 4,04 | 1,85 | 0,46 | 79,6 | 43,0 |
| Czeremcha | 1606 | 6020 | 109518 | 3,75 | 2,05 | 0,55 | 68,2 | 33,3 |
| Czyże | 1238 | 4563 | 96041 | 3,69 | 1,66 | 0,45 | 77,6 | 46,6 |
| Dubicze Cerkiewne | 1043 | 3805 | 79394 | 3,65 | 1,50 | 0,41 | 76,1 | 50,7 |
| Hajnówka | 2058 | 8220 | 168522 | 3,99 | 1,91 | 0,48 | 81,9 | 42,9 |
| Narew | 2224 | 8211 | 161651 | 3,69 | 1,62 | 0,44 | 72,7 | 45,0 |
| Narewka | 2277 | 8771 | 165581 | 3,85 | 1,64 | 0,43 | 72,7 | 44,3 |
| Powiat kolneński | 10742 | 45367 | 943098 | 4,22 | 3,63 | 0,86 | 87,8 | 24,2 |
| Gmina miejska: Urban gmina: | | | | | | | | |
| Kolno | 3324 | 13509 | 239787 | 4,06 | 3,14 | 0,77 | 72,1 | 23,0 |
| Gmina miejsko-wiejska: Urban-rural gmina: | | | | | | | | |
| Stawiski | 1725 | 7358 | 154615 | 4,27 | 3,63 | 0,85 | 89,6 | 24,7 |
| w tym miasto | 775 | 3148 | 57969 | 4,06 | 2,93 | 0,72 | 74,8 | 25,6 |
| of which city | | | | | | | | |
| Gminy wiejskie: Rural gminas: | | | | | | | | |
| Grabowo | 930 | 4059 | 92918 | 4,36 | 3,81 | 0,87 | 99,9 | 26,2 |
| Kolno | 2109 | 9025 | 199053 | 4,28 | 4,14 | 0,97 | 94,4 | 22,8 |
| Mały Płock | 1286 | 5593 | 125062 | 4,35 | 3,80 | 0,87 | 97,2 | 25,6 |
| Turośl | 1368 | 5823 | 131663 | 4,26 | 3,76 | 0,88 | 96,2 | 25,6 |
| Powiat łomżyński | 14974 | 68461 | 1531061 | 4,57 | 3,43 | 0,75 | 102,2 | 29,8 |
| Gminy miejsko-wiejskie: Urban-rural gminas: | | | | | | | | |
| Jedwabne | 1599 | 6680 | 148619 | 4,18 | 3,37 | 0,81 | 92,9 | 27,6 |
| w tym miasto | 576 | 2525 | 52717 | 4,38 | 2,84 | 0,65 | 91,5 | 32,2 |
| of which city | | | | | | | | |
| Nowogród | 1335 | 5753 | 116188 | 4,31 | 3,05 | 0,71 | 87,0 | 28,6 |
| w tym miasto | 744 | 3237 | 61546 | 4,35 | 2,92 | 0,67 | 82,7 | 28,3 |
| of which city | | | | | | | | |
| Gminy wiejskie: Rural gminas: | | | | | | | | |
| Łomża | 3246 | 16368 | 382844 | 5,04 | 3,35 | 0,67 | 117,9 | 35,2 |
| Miastkowo | 1141 | 4929 | 107466 | 4,32 | 3,76 | 0,87 | 94,2 | 25,0 |
| Piątnica | 2939 | 13804 | 304488 | 4,70 | 3,64 | 0,77 | 103,6 | 28,5 |
| Przytuły | 555 | 2453 | 62179 | 4,42 | 3,90 | 0,88 | 112,0 | 28,7 |
| Śniadowo | 1585 | 7427 | 165588 | 4,69 | 3,44 | 0,73 | 104,5 | 30,4 |
| Wizna | 1284 | 5679 | 126435 | 4,42 | 3,21 | 0,73 | 98,5 | 30,6 |
| Zbójna | 1290 | 5368 | 117254 | 4,16 | 3,28 | 0,79 | 90,9 | 27,7 |

a Na podstawie bilansu zasobów mieszkaniowych. b Patrz uwagi ogólne, ust. 2 na str. 148.
a Based on balance of dwelling stocks. b See general notes, item 2 on page 148.

TABL. 5 (44). ZASOBY MIESZKANIOWE^a W 2016 R. (cd.)

Stan w dniu 31 XII

DWELLING STOCKS^a IN 2016 (cont.)

As of 31 Dec

| WYSZCZEGÓLNIENIE SPECIFICATION | Mieszkania Dwellings | Izby Rooms | Powierzchnia użytkowa mieszkań w m ² Useful floor area of dwellings in m ² | Przeciętna Average | | | | |
|--|-------------------------|---------------|---|--|---|--------------------|--|--|
| | | | | liczba izb w miesz- kaniu number of rooms in a dwelling | liczba osób ^b na number of persons ^b | | powierzchnia użytkowa w m ² useful floor area in m ² | |
| | | | | | 1 miesz- kanie per dwelling | 1 izbę per room | 1 miesz- kanie per dwelling | na 1 osobę ^b per person ^b |
| Powiat siemiatycki | 18070 | 77199 | 1541805 | 4,27 | 2,52 | 0,59 | 85,3 | 33,9 |
| Gmina miejska: Urban gmina: | | | | | | | | |
| Siemiatycze | 5438 | 23775 | 447689 | 4,37 | 2,69 | 0,62 | 82,3 | 30,6 |
| Gmina miejsko-wiejska: Urban-rural gmina: | | | | | | | | |
| Drohiczyn | 2460 | 10743 | 218990 | 4,37 | 2,62 | 0,60 | 89,0 | 33,9 |
| w tym miasto | 824 | 3875 | 72377 | 4,70 | 2,46 | 0,52 | 87,8 | 35,7 |
| of which city | | | | | | | | |
| Gminy wiejskie: Rural gminas: | | | | | | | | |
| Dziadkowice | 917 | 4252 | 91401 | 4,64 | 3,08 | 0,66 | 99,7 | 32,3 |
| Grodzisk | 1591 | 6768 | 152379 | 4,25 | 2,70 | 0,63 | 95,8 | 35,5 |
| Mielnik | 1357 | 5731 | 105553 | 4,22 | 1,79 | 0,42 | 77,8 | 43,3 |
| Milejczyce | 1063 | 4142 | 80337 | 3,90 | 1,74 | 0,45 | 75,6 | 43,3 |
| Nurzec-Stacja | 1899 | 7244 | 130105 | 3,81 | 2,11 | 0,55 | 68,5 | 32,4 |
| Perlejewo | 1032 | 4549 | 103717 | 4,41 | 2,81 | 0,64 | 100,5 | 35,8 |
| Siemiatycze | 2313 | 9995 | 211634 | 4,32 | 2,65 | 0,61 | 91,5 | 34,5 |
| Powiat wysokomazowiecki | 17880 | 83071 | 1815581 | 4,65 | 3,24 | 0,70 | 101,5 | 31,4 |
| Gmina miejska: Urban gmina: | | | | | | | | |
| Wysokie Mazowieckie | 3232 | 14013 | 259522 | 4,34 | 2,91 | 0,67 | 80,3 | 27,6 |
| Gminy miejsko-wiejskie: Urban-rural gminas: | | | | | | | | |
| Ciechanowiec | 3184 | 13350 | 282295 | 4,19 | 2,78 | 0,66 | 88,7 | 31,9 |
| w tym miasto | 1739 | 7579 | 150347 | 4,36 | 2,73 | 0,63 | 86,5 | 31,7 |
| of which city | | | | | | | | |
| Czyżew | 1924 | 9529 | 192440 | 4,95 | 3,36 | 0,68 | 100,0 | 29,7 |
| w tym miasto | 846 | 4322 | 81477 | 5,11 | 3,12 | 0,61 | 96,3 | 30,9 |
| of which city | | | | | | | | |
| Szepietowo | 2083 | 10120 | 228163 | 4,86 | 3,40 | 0,70 | 109,5 | 32,2 |
| w tym miasto | 686 | 3339 | 69964 | 4,87 | 3,25 | 0,67 | 102,0 | 31,4 |
| of which city | | | | | | | | |
| Gminy wiejskie: Rural gminas: | | | | | | | | |
| Klukowo | 1225 | 5844 | 140578 | 4,77 | 3,65 | 0,76 | 114,8 | 31,5 |
| Kobylin-Borzemy | 987 | 4860 | 120018 | 4,92 | 3,36 | 0,68 | 121,6 | 36,2 |
| Kulesze Kościelne | 845 | 4251 | 106693 | 5,03 | 3,70 | 0,74 | 126,3 | 34,1 |
| Nowe Piekuty | 1030 | 5346 | 123558 | 5,19 | 3,87 | 0,75 | 120,0 | 31,0 |
| Sokoły | 1763 | 8114 | 174835 | 4,60 | 3,28 | 0,71 | 99,2 | 30,2 |
| Wysokie Mazowieckie | 1607 | 7644 | 187479 | 4,76 | 3,36 | 0,71 | 116,7 | 34,7 |
| Powiat zambrowski | 14385 | 59913 | 1184359 | 4,16 | 3,07 | 0,74 | 82,3 | 26,8 |
| Gmina miejska: Urban gmina: | | | | | | | | |
| Zambrów | 8075 | 29783 | 497113 | 3,69 | 2,75 | 0,75 | 61,6 | 22,4 |

a Na podstawie bilansu zasobów mieszkaniowych. b Patrz uwagi ogólne, ust. 2 na str. 148.

a Based on balance of dwelling stocks. b See general notes, item 2 on page 148.

TABL. 5 (44). **ZASOBY MIESZKANIOWE^a W 2016 R. (cd.)**
Stan w dniu 31 XII
DWELLING STOCKS^a IN 2016 (cont.)
As of 31 Dec

| WYSZCZEGÓLNIENIE SPECIFICATION | Mieszkania Dwellings | Izby Rooms | Powierzchnia użytkowa mieszkań w m ² Useful floor area of dwellings in m ² | Przeciętna Average | | | | |
|--|-------------------------|---------------|--|--|---|--------------------|--|--|
| | | | | liczba izb w miesz- kaniu number of rooms in a dwelling | liczba osób ^b na number of persons ^b | | powierzchnia użytkowa w m ² useful floor area in m ² | |
| | | | | | 1 miesz- kanie per dwelling | 1 izbę per room | 1 miesz- kanie per dwelling | na 1 osobę ^b per person ^b |
| Powiat zambrowski (dok.) (cont.) | | | | | | | | |
| Gminy wiejskie: Rural gminas: | | | | | | | | |
| Kołaki Kościelne | 642 | 3235 | 75636 | 5,04 | 3,69 | 0,73 | 117,8 | 31,9 |
| Rutki | 1673 | 7451 | 164138 | 4,45 | 3,39 | 0,76 | 98,1 | 29,0 |
| Szumowo | 1358 | 6612 | 150850 | 4,87 | 3,64 | 0,75 | 111,1 | 30,5 |
| Zambrow | 2637 | 12832 | 296622 | 4,87 | 3,40 | 0,70 | 112,5 | 33,1 |
| Miasto na prawach powiatu: City with powiat status: | | | | | | | | |
| Łomża | 23383 | 90431 | 1542298 | 3,87 | 2,69 | 0,69 | 66,0 | 24,6 |
| PODREGION (SUBREGION) SUWALSKI | 92633 | 383056 | 7417009 | 4,14 | 2,96 | 0,72 | 80,1 | 27,1 |
| Powiat augustowski | 19872 | 84611 | 1602059 | 4,26 | 2,96 | 0,70 | 80,6 | 27,2 |
| Gmina miejska: Urban gmina: | | | | | | | | |
| Augustów | 10977 | 44946 | 784493 | 4,09 | 2,77 | 0,68 | 71,5 | 25,8 |
| Gmina miejsko-wiejska: Urban-rural gmina: | | | | | | | | |
| Lipsk | 1865 | 7651 | 150151 | 4,10 | 2,85 | 0,70 | 80,5 | 28,2 |
| w tym miasto | 854 | 3674 | 69128 | 4,30 | 2,82 | 0,65 | 80,9 | 28,7 |
| of which city | | | | | | | | |
| Gminy wiejskie: Rural gminas: | | | | | | | | |
| Augustów | 1812 | 8347 | 188602 | 4,61 | 3,77 | 0,82 | 104,1 | 27,6 |
| Bargłów Kościelny | 1394 | 6435 | 133050 | 4,62 | 4,06 | 0,88 | 95,4 | 23,5 |
| Nowinka | 1010 | 4647 | 100146 | 4,60 | 2,89 | 0,63 | 99,2 | 34,3 |
| Płaska | 1173 | 5192 | 101334 | 4,43 | 2,23 | 0,50 | 86,4 | 38,7 |
| Sztubin | 1641 | 7393 | 144283 | 4,51 | 3,16 | 0,70 | 87,9 | 27,9 |
| Powiat grajewski | 15421 | 62364 | 1198261 | 4,04 | 3,12 | 0,77 | 77,7 | 24,9 |
| Gmina miejska: Urban gmina: | | | | | | | | |
| Grajewo | 7737 | 30069 | 516560 | 3,89 | 2,86 | 0,74 | 66,8 | 23,3 |
| Gminy miejsko-wiejskie: Urban-rural gminas: | | | | | | | | |
| Rajgród | 1696 | 7531 | 156294 | 4,44 | 3,14 | 0,71 | 92,2 | 29,4 |
| w tym miasto | 625 | 2802 | 56263 | 4,48 | 2,56 | 0,57 | 90,0 | 35,2 |
| of which city | | | | | | | | |
| Szczuczyn | 1899 | 7626 | 150788 | 4,02 | 3,24 | 0,81 | 79,4 | 24,5 |
| w tym miasto | 1187 | 4574 | 83235 | 3,85 | 2,89 | 0,75 | 70,1 | 24,2 |
| of which city | | | | | | | | |
| Gminy wiejskie: Rural gminas: | | | | | | | | |
| Grajewo | 1622 | 6874 | 149755 | 4,24 | 3,62 | 0,85 | 92,3 | 25,5 |
| Radziłów | 1473 | 6020 | 129263 | 4,09 | 3,27 | 0,80 | 87,8 | 26,9 |
| Wąsosz | 994 | 4244 | 95601 | 4,27 | 3,78 | 0,89 | 96,2 | 25,4 |

a Na podstawie bilansu zasobów mieszkaniowych. b Patrz uwagi ogólne, ust. 2 na str. 148.

a Based on balance of dwelling stocks. b See general notes, item 2 on page 148.

TABL. 5 (44). ZASOBY MIESZKANIOWE^a W 2016 R. (dok.)

Stan w dniu 31 XII

DWELLING STOCKS^a IN 2016 (cont.)

As of 31 Dec

| WYSZCZEGÓLNIENIE SPECIFICATION | Mieszkania Dwellings | Izby Rooms | Powierzchnia użytkowa mieszkań w m ² Useful floor area of dwellings in m ² | Przeciętna Average | | | | |
|--|-------------------------|---------------|--|--|---|--------------------|--|--|
| | | | | liczba izb w miesz- kaniu number of rooms in a dwelling | liczba osób ^b na number of persons ^b | | powierzchnia użytkowa w m ² useful floor area in m ² | |
| | | | | | 1 miesz- kanie per dwelling | 1 izbę per room | 1 miesz- kanie per dwelling | na 1 osobę ^b per person ^b |
| Powiat moniecki | 13570 | 59007 | 1224671 | 4,35 | 3,04 | 0,70 | 90,2 | 29,7 |
| Gminy miejsko-wiejskie: Urban-rural gminas: | | | | | | | | |
| Goniądz | 1821 | 7686 | 159953 | 4,22 | 2,75 | 0,65 | 87,8 | 31,9 |
| w tym miasto | 711 | 3036 | 57438 | 4,27 | 2,57 | 0,60 | 80,8 | 31,5 |
| of which city | | | | | | | | |
| Knyszyn | 1629 | 7155 | 145978 | 4,39 | 2,97 | 0,68 | 89,6 | 30,1 |
| w tym miasto | 961 | 4487 | 91337 | 4,67 | 2,94 | 0,63 | 95,0 | 32,4 |
| of which city | | | | | | | | |
| Mońki | 4829 | 21486 | 419164 | 4,45 | 3,12 | 0,70 | 86,8 | 27,8 |
| w tym miasto | 3355 | 14721 | 266147 | 4,39 | 3,01 | 0,69 | 79,3 | 26,3 |
| of which city | | | | | | | | |
| Gminy wiejskie: Rural gminas: | | | | | | | | |
| Jasionówka | 932 | 3976 | 84133 | 4,27 | 3,04 | 0,71 | 90,3 | 29,7 |
| Jaświły | 1620 | 7046 | 158544 | 4,35 | 3,10 | 0,71 | 97,9 | 31,5 |
| Krypno | 1245 | 5299 | 114228 | 4,26 | 3,26 | 0,77 | 91,7 | 28,1 |
| Trzcianne | 1494 | 6359 | 142671 | 4,26 | 2,95 | 0,69 | 95,5 | 32,4 |
| Powiat sejneński | 7087 | 31334 | 651542 | 4,42 | 2,88 | 0,65 | 91,9 | 31,9 |
| Gmina miejska: Urban gmina: | | | | | | | | |
| Sejny | 2015 | 8196 | 144788 | 4,07 | 2,75 | 0,68 | 71,9 | 26,1 |
| Gminy wiejskie: Rural gminas: | | | | | | | | |
| Giby | 1062 | 4801 | 104066 | 4,52 | 2,63 | 0,58 | 98,0 | 37,3 |
| Krasnopol | 1437 | 6057 | 133380 | 4,22 | 2,68 | 0,64 | 92,8 | 34,7 |
| Puńsk | 1209 | 6109 | 131301 | 5,05 | 3,46 | 0,68 | 108,6 | 31,4 |
| Sejny | 1364 | 6171 | 138007 | 4,52 | 2,97 | 0,66 | 101,2 | 34,1 |
| Powiat suwalski | 11194 | 50248 | 1104591 | 4,49 | 3,21 | 0,72 | 98,7 | 30,7 |
| Gminy wiejskie: Rural gminas: | | | | | | | | |
| Bakalarzewo | 916 | 3976 | 88004 | 4,34 | 3,42 | 0,79 | 96,1 | 28,1 |
| Filipów | 1489 | 6236 | 124872 | 4,19 | 2,95 | 0,71 | 83,9 | 28,4 |
| Jeleniewo | 921 | 4587 | 106100 | 4,98 | 3,43 | 0,69 | 115,2 | 33,6 |
| Przeróśl | 952 | 4081 | 89887 | 4,29 | 3,13 | 0,73 | 94,4 | 30,2 |
| Raczki | 1722 | 7573 | 161808 | 4,40 | 3,49 | 0,79 | 94,0 | 27,0 |
| Rutka-Tartak | 703 | 3129 | 68042 | 4,45 | 3,38 | 0,76 | 96,8 | 28,6 |
| Suwałki | 2634 | 12403 | 292108 | 4,71 | 2,86 | 0,61 | 110,9 | 38,8 |
| Szypłiszki | 1215 | 5324 | 111766 | 4,38 | 3,26 | 0,74 | 92,0 | 28,3 |
| Wiżajny | 642 | 2939 | 62004 | 4,58 | 3,74 | 0,82 | 96,6 | 25,9 |
| Miasto na prawach powiatu: City with powiat status: | | | | | | | | |
| Suwałki | 25489 | 95492 | 1635885 | 3,75 | 2,73 | 0,73 | 64,2 | 23,5 |

a Na podstawie bilansu zasobów mieszkaniowych. b Patrz uwagi ogólne, ust. 2 na str. 148.

a Based on balance of dwelling stocks. b See general notes, item 2 on page 148.

TABL. 6 (45). **MIESZKANIA W ZASOBACH MIESZKANIOWYCH^a WEDŁUG WYPOSAŻENIA W INSTALACJE W 2016 R.**

Stan w dniu 31 XII

DWELLINGS IN DWELLING STOCK^a BY FITTING WITH INSTALLATIONS IN 2016

As of 31 Dec

| WYSZCZEGÓLNIENIE SPECIFICATION | Ogółem Total | Z ogółem – wyposażone w Of total – fitted with | | | | |
|--|-----------------|--|-------------------|----------------------|---|---|
| | | wodociąg water supply system | ustęp lavatory | łazienkę bathroom | gaz z sieci gas from gas supply system | centralne ogrzewanie central heating |
| WOJEWÓDZTWO VOIVODSHIP | 445219 | 414534 | 394525 | 385442 | 139085 | 349822 |
| Podregion (Subregion) białostocki | 207585 | 196937 | 190797 | 187598 | 125248 | 175205 |
| Powiaty: Powiats: | | | | | | |
| białostocki | 54038 | 48518 | 45368 | 43883 | 8536 | 37649 |
| sokólski | 25458 | 20752 | 18960 | 18338 | 4 | 14809 |
| Miasto na prawach powiatu: City with powiat status: | | | | | | |
| Białystok | 128089 | 127667 | 126469 | 125377 | 116708 | 122747 |
| Podregion (Subregion) łomżyński | 145001 | 131772 | 120802 | 116647 | 8474 | 102848 |
| Powiaty: Powiats: | | | | | | |
| bielski | 23651 | 20860 | 18325 | 17410 | 46 | 14563 |
| hajnowski | 21916 | 19465 | 17049 | 16210 | 32 | 12604 |
| kolneński | 10742 | 9450 | 9003 | 8709 | 6 | 7612 |
| łomżyński | 14974 | 13035 | 11814 | 11426 | 166 | 9998 |
| siemiatycki | 18070 | 15569 | 13625 | 13021 | 2315 | 10813 |
| wysokomazowiecki | 17880 | 16269 | 14705 | 14152 | 814 | 12766 |
| zambrowski | 14385 | 13832 | 13154 | 12902 | 267 | 11991 |
| Miasto na prawach powiatu: City with powiat status: | | | | | | |
| Łomża | 23383 | 23292 | 23127 | 22817 | 4828 | 22501 |
| Podregion (Subregion) suwalski | 92633 | 85825 | 82926 | 81197 | 5363 | 71769 |
| Powiaty: Powiats: | | | | | | |
| augustowski | 19872 | 18248 | 17779 | 17362 | 12 | 14734 |
| grajewski | 15421 | 14117 | 13488 | 13144 | 7 | 12091 |
| moniecki | 13570 | 11672 | 10671 | 10311 | 5 | 8690 |
| sejneński | 7087 | 6307 | 6095 | 5964 | – | 4861 |
| suwalski | 11194 | 10226 | 9692 | 9394 | 1 | 7703 |
| Miasto na prawach powiatu: City with powiat status: | | | | | | |
| Suwałki | 25489 | 25255 | 25201 | 25022 | 5338 | 23690 |

a Na podstawie bilansu zasobów mieszkaniowych.

a Based on balance of dwelling stocks.

TABL. 7 (46). **BUDYNKI ODDANE DO UŻYTKOWANIA W 2016 R.**
BUILDINGS COMPLETED IN 2016

| WYSZCZEGÓLNIENIE SPECIFICATION | Budynki ^a Buildings ^a | | | | Kubatura ^b w m ³ Cubic volume ^b in m ³ | | | |
|--|---|--|--|--|--|--|--|--|
| | ogółem grand total | | w tym budyneków indywidualnych of which private buildings | | ogółem grand total | | w tym budyneków indywidualnych of which private buildings | |
| | ogółem grand total | w tym mieszkalne of which residential | razem total | w tym mieszkalne of which residential | ogółem grand total | w tym budyneków mieszkalnych of which residential buildings | razem total | w tym mieszkalnych of which residential |
| WOJEWÓDZTWO VOIVODSHIP | 3289 | 2356 | 2907 | 2126 | 5123183 | 2465410 | 3094116 | 1664170 |
| Podregion (Subregion) białostocki | 1526 | 1242 | 1272 | 1051 | 2397411 | 1423609 | 1290235 | 838759 |
| Powiaty: Powiats: | | | | | | | | |
| białostocki | 863 | 780 | 791 | 721 | 894470 | 637017 | 687016 | 569119 |
| sokólski | 228 | 101 | 224 | 101 | 388324 | 81155 | 384031 | 81155 |
| Miasto na prawach powiatu: City with powiat status: | | | | | | | | |
| Białystok | 435 | 361 | 257 | 229 | 1114617 | 705437 | 219188 | 188485 |
| Podregion (Subregion) łomżyński | 1146 | 714 | 1050 | 690 | 1446194 | 631547 | 1138828 | 518634 |
| Powiaty: Powiats: | | | | | | | | |
| bielski | 176 | 126 | 164 | 126 | 180231 | 97993 | 166068 | 97993 |
| hajnowski | 130 | 90 | 120 | 90 | 100040 | 52604 | 67840 | 52604 |
| kolneński | 132 | 80 | 130 | 80 | 134992 | 60430 | 132715 | 60430 |
| łomżyński | 208 | 140 | 204 | 137 | 217568 | 107283 | 215265 | 105497 |
| siemiatycki | 104 | 73 | 101 | 72 | 139134 | 59910 | 109339 | 51076 |
| wysokomazowiecki | 161 | 80 | 156 | 80 | 248390 | 59600 | 230866 | 59600 |
| zambrowski | 151 | 64 | 120 | 63 | 195861 | 59922 | 137528 | 52572 |
| Miasto na prawach powiatu: City with powiat status: | | | | | | | | |
| Łomża | 84 | 61 | 55 | 42 | 229978 | 133805 | 79207 | 38862 |
| Podregion (Subregion) suwalski | 617 | 400 | 585 | 385 | 1279578 | 410254 | 665053 | 306777 |
| Powiaty: Powiats: | | | | | | | | |
| augustowski | 146 | 92 | 145 | 92 | 166990 | 66299 | 165696 | 66299 |
| grajewski | 72 | 50 | 67 | 47 | 178575 | 65209 | 94000 | 31026 |
| moniecki | 107 | 54 | 103 | 54 | 136346 | 46290 | 134909 | 46290 |
| sejneński | 70 | 45 | 69 | 44 | 69722 | 36792 | 63854 | 30924 |
| suwalski | 156 | 106 | 151 | 106 | 165098 | 84506 | 151499 | 84506 |
| Miasto na prawach powiatu: City with powiat status: | | | | | | | | |
| Suwałki | 66 | 53 | 50 | 42 | 562847 | 111158 | 55095 | 47732 |

a Nowo wybudowane. b Budyneków nowo wybudowanych i rozbudowanych (tylko w części dotyczącej rozbudowy).
a Newly built. b Of newly and expanded buildings (only concerning the expanded portion).

TABL. 8 (47). MIESZKANIA ODDANE DO UŻYTKOWANIA W 2016 R.
DWELLINGS COMPLETED IN 2016

| WYSZCZEGÓLNIENIE SPECIFICATION | Ogółem Total | | | | W tym w budynkach indywidualnych Of which in private buildings | | | |
|--|-------------------------|---------------|--|---|---|---------------|--|---|
| | mieszkania dwellings | izby rooms | powierzchnia użytkowa w m ² usable floor area in m ² | | mieszkania dwellings | izby rooms | powierzchnia użytkowa w m ² usable floor area in m ² | |
| | | | mieszkań of dwellings | przeciętna 1 mieszkania average per dwelling | | | mieszkań of dwellings | przeciętna 1 mieszkania average per dwelling |
| WOJEWÓDZTWO .. VOIVODSHIP | 4699 | 20126 | 486219 | 103,5 | 2176 | 12597 | 339977 | 156,2 |
| PODREGION (SUBRE- GION) BIAŁOSTOCKI | 2781 | 11216 | 266894 | 96,0 | 1061 | 6169 | 165848 | 156,3 |
| Powiat białostocki | 885 | 4838 | 119070 | 134,5 | 722 | 4249 | 107094 | 148,3 |
| Gminy miejsko-wiejskie: Urban-rural gminas: | | | | | | | | |
| Choroszcz | 134 | 730 | 17702 | 132,1 | 102 | 597 | 15371 | 150,7 |
| w tym miasto | 39 | 188 | 3604 | 92,4 | 17 | 100 | 2430 | 142,9 |
| of which city | | | | | | | | |
| Czarna Białostocka ... | 15 | 95 | 2317 | 154,5 | 15 | 95 | 2317 | 154,5 |
| w tym miasto | 12 | 78 | 1942 | 161,8 | 12 | 78 | 1942 | 161,8 |
| of which city | | | | | | | | |
| Łapy | 24 | 150 | 3609 | 150,4 | 24 | 150 | 3609 | 150,4 |
| w tym miasto | 18 | 112 | 2724 | 151,3 | 18 | 112 | 2724 | 151,3 |
| of which city | | | | | | | | |
| Michałowó | 11 | 56 | 1192 | 108,4 | 10 | 51 | 1069 | 106,9 |
| w tym miasto | 3 | 14 | 262 | 87,3 | 3 | 14 | 262 | 87,3 |
| of which city | | | | | | | | |
| Supraśl | 149 | 858 | 21321 | 143,1 | 134 | 780 | 19715 | 147,1 |
| w tym miasto | 6 | 31 | 688 | 114,7 | 6 | 31 | 688 | 114,7 |
| of which city | | | | | | | | |
| Suraż | 3 | 18 | 420 | 140,0 | 3 | 18 | 420 | 140,0 |
| w tym miasto | 1 | 6 | 114 | 114,0 | 1 | 6 | 114 | 114,0 |
| of which city | | | | | | | | |
| Tykocin | 12 | 69 | 1766 | 147,2 | 12 | 69 | 1766 | 147,2 |
| w tym miasto | 1 | 5 | 136 | 136,0 | 1 | 5 | 136 | 136,0 |
| of which city | | | | | | | | |
| Wasilków | 218 | 966 | 23165 | 106,3 | 110 | 633 | 16425 | 149,3 |
| w tym miasto | 118 | 389 | 8215 | 69,6 | 22 | 124 | 3025 | 137,5 |
| of which city | | | | | | | | |
| Zabłudów | 61 | 341 | 7828 | 128,3 | 61 | 341 | 7828 | 128,3 |
| w tym miasto | 5 | 31 | 687 | 137,4 | 5 | 31 | 687 | 137,4 |
| of which city | | | | | | | | |
| Gminy wiejskie: Rural gminas: | | | | | | | | |
| Dobrzyniewo Duże | 79 | 473 | 12008 | 152,0 | 79 | 473 | 12008 | 152,0 |
| Gródek | 12 | 65 | 1883 | 156,9 | 12 | 65 | 1883 | 156,9 |
| Juchnowiec Kościelny | 106 | 645 | 16568 | 156,3 | 99 | 605 | 15392 | 155,5 |
| Poświętne | 3 | 16 | 428 | 142,7 | 3 | 16 | 428 | 142,7 |
| Turośń Kościelna | 56 | 345 | 8569 | 153,0 | 56 | 345 | 8569 | 153,0 |
| Zawady | 2 | 11 | 294 | 147,0 | 2 | 11 | 294 | 147,0 |

TABL. 8 (47). **MIESZKANIA ODDANE DO UŻYTKOWANIA W 2016 R. (cd.)**
DWELLINGS COMPLETED IN 2016 (cont.)

| WYSZCZEGÓLNIENIE SPECIFICATION | Ogółem Total | | | | W tym w budynkach indywidualnych Of which in private buildings | | | |
|--|-------------------------|---------------|--|---|---|---------------|--|---|
| | mieszkania dwellings | izby rooms | powierzchnia użytkowa w m ² usable floor area in m ² | | mieszkania dwellings | izby rooms | powierzchnia użytkowa w m ² usable floor area in m ² | |
| | | | mieszkań of dwellings | przeciętna 1 mieszkania average per dwelling | | | mieszkań of dwellings | przeciętna 1 mieszkania average per dwelling |
| Powiat sokólski | 101 | 572 | 17132 | 169,6 | 101 | 572 | 17132 | 169,6 |
| Gminy miejsko-wiejskie: Urban-rural gminas: | | | | | | | | |
| Dąbrowa Białostocka | 7 | 35 | 946 | 135,1 | 7 | 35 | 946 | 135,1 |
| w tym miasto | 3 | 15 | 370 | 123,3 | 3 | 15 | 370 | 123,3 |
| of which city | | | | | | | | |
| Krynki | 7 | 36 | 924 | 132,0 | 7 | 36 | 924 | 132,0 |
| w tym miasto | 2 | 15 | 370 | 185,0 | 2 | 15 | 370 | 185,0 |
| of which city | | | | | | | | |
| Sokółka | 48 | 281 | 8549 | 178,1 | 48 | 281 | 8549 | 178,1 |
| w tym miasto | 28 | 164 | 5201 | 185,8 | 28 | 164 | 5201 | 185,8 |
| of which city | | | | | | | | |
| Suchowola | 7 | 42 | 1210 | 172,9 | 7 | 42 | 1210 | 172,9 |
| w tym miasto | 1 | 7 | 296 | 296,0 | 1 | 7 | 296 | 296,0 |
| of which city | | | | | | | | |
| Gminy wiejskie: Rural gminas: | | | | | | | | |
| Janów | 5 | 30 | 1124 | 224,8 | 5 | 30 | 1124 | 224,8 |
| Korycin | 3 | 18 | 552 | 184,0 | 3 | 18 | 552 | 184,0 |
| Kuźnica | 6 | 31 | 1070 | 178,3 | 6 | 31 | 1070 | 178,3 |
| Nowy Dwór | 2 | 8 | 179 | 89,5 | 2 | 8 | 179 | 89,5 |
| Sidra | 4 | 25 | 715 | 178,8 | 4 | 25 | 715 | 178,8 |
| Szudziałowo | 12 | 66 | 1863 | 155,3 | 12 | 66 | 1863 | 155,3 |
| Miasto na prawach powiatu: City with powiat status: Białystok | 1795 | 5806 | 130692 | 72,8 | 238 | 1348 | 41622 | 174,9 |
| PODREGION (SUBRE- GION) ŁOMŻYŃSKI | 1079 | 5373 | 135272 | 125,4 | 731 | 4219 | 113568 | 155,4 |
| Powiat bielski | 130 | 767 | 22336 | 171,8 | 130 | 767 | 22336 | 171,8 |
| Gminy miejskie: Urban gminas: | | | | | | | | |
| Bielsk Podlaski | 66 | 384 | 11726 | 177,7 | 66 | 384 | 11726 | 177,7 |
| Brańsk | 5 | 28 | 841 | 168,2 | 5 | 28 | 841 | 168,2 |
| Gminy wiejskie: Rural gminas: | | | | | | | | |
| Bielsk Podlaski | 27 | 157 | 4359 | 161,4 | 27 | 157 | 4359 | 161,4 |
| Boćki | 7 | 48 | 1306 | 186,6 | 7 | 48 | 1306 | 186,6 |
| Brańsk | 11 | 68 | 1904 | 173,1 | 11 | 68 | 1904 | 173,1 |
| Orla | 6 | 35 | 930 | 155,0 | 6 | 35 | 930 | 155,0 |
| Rudka | 1 | 6 | 123 | 123,0 | 1 | 6 | 123 | 123,0 |
| Wyszki | 7 | 41 | 1147 | 163,9 | 7 | 41 | 1147 | 163,9 |

TABL. 8 (47). MIESZKANIA ODDANE DO UŻYTKOWANIA W 2016 R. (cd.)
 DWELLINGS COMPLETED IN 2016 (cont.)

| WYSZCZEGÓLNIENIE SPECIFICATION | Ogółem Total | | | | W tym w budynkach indywidualnych Of which in private buildings | | | |
|--|-------------------------|---------------|--|---|---|---------------|--|---|
| | mieszkania dwellings | izby rooms | powierzchnia użytkowa w m ² usable floor area in m ² | | mieszkania dwellings | izby rooms | powierzchnia użytkowa w m ² usable floor area in m ² | |
| | | | mieszkań of dwellings | przeciętna 1 mieszkania average per dwelling | | | mieszkań of dwellings | przeciętna 1 mieszkania average per dwelling |
| Powiat hajnowski | 95 | 445 | 11520 | 121,3 | 94 | 442 | 11471 | 122,0 |
| Gmina miejska: Urban gmina: | | | | | | | | |
| Hajnówka | 28 | 129 | 3376 | 120,6 | 27 | 126 | 3327 | 123,2 |
| Gmina miejsko-wiejska: Urban-rural gmina: | | | | | | | | |
| Kleszczele | 2 | 6 | 151 | 75,5 | 2 | 6 | 151 | 75,5 |
| w tym miasto | 1 | 4 | 99 | 99,0 | 1 | 4 | 99 | 99,0 |
| of which city | | | | | | | | |
| Gminy wiejskie: Rural gminas: | | | | | | | | |
| Białowieża | 3 | 14 | 285 | 95,0 | 3 | 14 | 285 | 95,0 |
| Czeremcha | 3 | 18 | 378 | 126,0 | 3 | 18 | 378 | 126,0 |
| Czyże | 1 | 3 | 74 | 74,0 | 1 | 3 | 74 | 74,0 |
| Dubicze Cerkiewne ... | 4 | 18 | 420 | 105,0 | 4 | 18 | 420 | 105,0 |
| Hajnówka | 24 | 125 | 3763 | 156,8 | 24 | 125 | 3763 | 156,8 |
| Narew | 14 | 61 | 1738 | 124,1 | 14 | 61 | 1738 | 124,1 |
| Narewka | 16 | 71 | 1335 | 83,4 | 16 | 71 | 1335 | 83,4 |
| Powiat kolneński | 79 | 489 | 11418 | 144,5 | 79 | 489 | 11418 | 144,5 |
| Gmina miejska: Urban gmina: | | | | | | | | |
| Kolno | 11 | 69 | 1869 | 169,9 | 11 | 69 | 1869 | 169,9 |
| Gmina miejsko-wiejska: Urban-rural gmina: | | | | | | | | |
| Stawiski | 3 | 23 | 564 | 188,0 | 3 | 23 | 564 | 188,0 |
| w tym miasto | - | - | - | x | - | - | - | x |
| of which city | | | | | | | | |
| Gminy wiejskie: Rural gminas: | | | | | | | | |
| Grabowo | 4 | 26 | 681 | 170,3 | 4 | 26 | 681 | 170,3 |
| Kolno | 23 | 139 | 3088 | 134,3 | 23 | 139 | 3088 | 134,3 |
| Mały Płock | 1 | 6 | 144 | 144,0 | 1 | 6 | 144 | 144,0 |
| Turośl | 37 | 226 | 5072 | 137,1 | 37 | 226 | 5072 | 137,1 |
| Powiat łomżyński | 140 | 858 | 22736 | 162,4 | 137 | 840 | 22395 | 163,5 |
| Gminy miejsko-wiejskie: Urban-rural gminas: | | | | | | | | |
| Jedwabne | 5 | 32 | 738 | 147,6 | 5 | 32 | 738 | 147,6 |
| w tym miasto | 3 | 18 | 400 | 133,3 | 3 | 18 | 400 | 133,3 |
| of which city | | | | | | | | |
| Nowogród | 13 | 77 | 1936 | 148,9 | 13 | 77 | 1936 | 148,9 |
| w tym miasto | 6 | 34 | 875 | 145,8 | 6 | 34 | 875 | 145,8 |
| of which city | | | | | | | | |
| Gminy wiejskie: Rural gminas: | | | | | | | | |
| Łomża | 62 | 387 | 10357 | 167,0 | 59 | 369 | 10016 | 169,8 |
| Miastkowo | 12 | 79 | 1886 | 157,2 | 12 | 79 | 1886 | 157,2 |
| Piątnica | 20 | 118 | 3606 | 180,3 | 20 | 118 | 3606 | 180,3 |
| Przytuły | 1 | 6 | 177 | 177,0 | 1 | 6 | 177 | 177,0 |
| Śniadowo | 9 | 51 | 1317 | 146,3 | 9 | 51 | 1317 | 146,3 |
| Wizna | 4 | 25 | 698 | 174,5 | 4 | 25 | 698 | 174,5 |
| Zbójna | 14 | 83 | 2021 | 144,4 | 14 | 83 | 2021 | 144,4 |

TABL. 8 (47). **MIESZKANIA ODDANE DO UŻYTKOWANIA W 2016 R. (cd.)**
 DWELLINGS COMPLETED IN 2016 (cont.)

| WYSZCZEGÓLNIENIE SPECIFICATION | Ogółem Total | | | | W tym w budynkach indywidualnych Of which in private buildings | | | |
|---|-------------------------|---------------|--|---|---|---------------|--|---|
| | mieszkania dwellings | izby rooms | powierzchnia użytkowa w m ² usable floor area in m ² | | mieszkania dwellings | izby rooms | powierzchnia użytkowa w m ² usable floor area in m ² | |
| | | | mieszkań of dwellings | przeciętna 1 mieszkania average per dwelling | | | mieszkań of dwellings | przeciętna 1 mieszkania average per dwelling |
| Powiat siemiatycki | 107 | 480 | 12779 | 119,4 | 76 | 376 | 10959 | 144,2 |
| Gmina miejska: <i>Urban gmina:</i> | | | | | | | | |
| Siemiatycze | 57 | 234 | 5575 | 97,8 | 26 | 130 | 3755 | 144,4 |
| Gmina miejsko-wiejska: <i>Urban-rural gmina:</i> | | | | | | | | |
| Drohiczyn | 7 | 37 | 1072 | 153,1 | 7 | 37 | 1072 | 153,1 |
| w tym miasto | 3 | 17 | 522 | 174,0 | 3 | 17 | 522 | 174,0 |
| <i>of which city</i> | | | | | | | | |
| Gminy wiejskie: <i>Rural gminas:</i> | | | | | | | | |
| Dziadkowice | 2 | 11 | 324 | 162,0 | 2 | 11 | 324 | 162,0 |
| Grodzisk | 4 | 20 | 700 | 175,0 | 4 | 20 | 700 | 175,0 |
| Mielnik | 13 | 62 | 1759 | 135,3 | 13 | 62 | 1759 | 135,3 |
| Milejczyce | 3 | 11 | 264 | 88,0 | 3 | 11 | 264 | 88,0 |
| Nurzec-Stacja | 3 | 15 | 365 | 121,7 | 3 | 15 | 365 | 121,7 |
| Perlejewo | 3 | 16 | 460 | 153,3 | 3 | 16 | 460 | 153,3 |
| Siemiatycze | 15 | 74 | 2260 | 150,7 | 15 | 74 | 2260 | 150,7 |
| Powiat wysokomazowiecki | 100 | 600 | 15197 | 152,0 | 100 | 600 | 15197 | 152,0 |
| Gmina miejska: <i>Urban gmina:</i> | | | | | | | | |
| Wysokie Mazowieckie | 10 | 65 | 1718 | 171,8 | 10 | 65 | 1718 | 171,8 |
| Gminy miejsko-wiejskie: <i>Urban-rural gminas:</i> | | | | | | | | |
| Ciechanowiec | 15 | 80 | 1837 | 122,5 | 15 | 80 | 1837 | 122,5 |
| w tym miasto | 11 | 63 | 1393 | 126,6 | 11 | 63 | 1393 | 126,6 |
| <i>of which city</i> | | | | | | | | |
| Czyżew | 13 | 82 | 2157 | 165,9 | 13 | 82 | 2157 | 165,9 |
| w tym miasto | 7 | 45 | 1167 | 166,7 | 7 | 45 | 1167 | 166,7 |
| <i>of which city</i> | | | | | | | | |
| Szepietowo | 14 | 83 | 2039 | 145,6 | 14 | 83 | 2039 | 145,6 |
| w tym miasto | 1 | 5 | 134 | 134,0 | 1 | 5 | 134 | 134,0 |
| <i>of which city</i> | | | | | | | | |
| Gminy wiejskie: <i>Rural gminas:</i> | | | | | | | | |
| Klukowo | 3 | 13 | 358 | 119,3 | 3 | 13 | 358 | 119,3 |
| Kobylin-Borzymy | 1 | 1 | 11 | 11,0 | 1 | 1 | 11 | 11,0 |
| Kulesze Kościelne | 2 | 14 | 352 | 176,0 | 2 | 14 | 352 | 176,0 |
| Nowe Piekuty | 5 | 32 | 885 | 177,0 | 5 | 32 | 885 | 177,0 |
| Sokoły | 6 | 39 | 1068 | 178,0 | 6 | 39 | 1068 | 178,0 |
| Wysokie Mazowieckie | 31 | 191 | 4772 | 153,9 | 31 | 191 | 4772 | 153,9 |

TABL. 8 (47). **MIESZKANIA ODDANE DO UŻYTKOWANIA W 2016 R. (cd.)**
 DWELLINGS COMPLETED IN 2016 (cont.)

| WYSZCZEGÓLNIENIE SPECIFICATION | Ogółem Total | | | | W tym w budynkach indywidualnych Of which in private buildings | | | |
|--|-------------------------|---------------|--|---|---|---------------|--|---|
| | mieszkania dwellings | izby rooms | powierzchnia użytkowa w m ² usable floor area in m ² | | mieszkania dwellings | izby rooms | powierzchnia użytkowa w m ² usable floor area in m ² | |
| | | | mieszkań of dwellings | przeciętna 1 mieszkania average per dwelling | | | mieszkań of dwellings | przeciętna 1 mieszkania average per dwelling |
| Powiat zambrowski | 92 | 481 | 13246 | 144,0 | 64 | 393 | 11617 | 181,5 |
| Gmina miejska: <i>Urban gmina:</i> | | | | | | | | |
| Zambród | 41 | 171 | 4111 | 100,3 | 13 | 83 | 2482 | 190,9 |
| Gminy wiejskie: <i>Rural gminas:</i> | | | | | | | | |
| Kołaki Kościelne | 2 | 10 | 420 | 210,0 | 2 | 10 | 420 | 210,0 |
| Rutki | 4 | 27 | 882 | 220,5 | 4 | 27 | 882 | 220,5 |
| Szumowo | 9 | 56 | 1611 | 179,0 | 9 | 56 | 1611 | 179,0 |
| Zambród | 36 | 217 | 6222 | 172,8 | 36 | 217 | 6222 | 172,8 |
| Miasto na prawach powiatu: City with powiat status: | | | | | | | | |
| Łomża | 336 | 1253 | 26040 | 77,5 | 51 | 312 | 8175 | 160,3 |
| PODREGION (SUBRE- GION) SUWAŃSKI | 839 | 3537 | 84053 | 100,2 | 384 | 2209 | 60561 | 157,7 |
| Powiat augustowski | 87 | 497 | 13054 | 150,0 | 87 | 497 | 13054 | 150,0 |
| Gmina miejska: <i>Urban gmina:</i> | | | | | | | | |
| Augustów | 30 | 173 | 4899 | 163,3 | 30 | 173 | 4899 | 163,3 |
| Gmina miejsko-wiejska: <i>Urban-rural gmina:</i> | | | | | | | | |
| Lipsk | 5 | 35 | 768 | 153,6 | 5 | 35 | 768 | 153,6 |
| w tym miasto | 2 | 13 | 308 | 154,0 | 2 | 13 | 308 | 154,0 |
| <i>of which city</i> | | | | | | | | |
| Gminy wiejskie: <i>Rural gminas:</i> | | | | | | | | |
| Augustów | 14 | 77 | 2190 | 156,4 | 14 | 77 | 2190 | 156,4 |
| Bargłów Kościelny | 5 | 32 | 721 | 144,2 | 5 | 32 | 721 | 144,2 |
| Nowinka | 10 | 53 | 1656 | 165,6 | 10 | 53 | 1656 | 165,6 |
| Płaska | 17 | 92 | 1969 | 115,8 | 17 | 92 | 1969 | 115,8 |
| Sztabin | 6 | 35 | 851 | 141,8 | 6 | 35 | 851 | 141,8 |
| Powiat grajewski | 147 | 540 | 11716 | 79,7 | 40 | 221 | 5989 | 149,7 |
| Gmina miejska: <i>Urban gmina:</i> | | | | | | | | |
| Grajewo | 103 | 351 | 6528 | 63,4 | 11 | 62 | 1613 | 146,6 |
| Gminy miejsko-wiejskie: <i>Urban-rural gmina:</i> | | | | | | | | |
| Rajgród | 6 | 29 | 745 | 124,2 | 6 | 29 | 745 | 124,2 |
| w tym miasto | 1 | 5 | 130 | 130,0 | 1 | 5 | 130 | 130,0 |
| <i>of which city</i> | | | | | | | | |
| Szczuczyn | 23 | 76 | 2007 | 87,3 | 8 | 46 | 1195 | 149,4 |
| w tym miasto | 22 | 70 | 1885 | 85,7 | 7 | 40 | 1073 | 153,3 |
| <i>of which city</i> | | | | | | | | |
| Gminy wiejskie: <i>Rural gminas:</i> | | | | | | | | |
| Grajewo | 10 | 57 | 1788 | 178,8 | 10 | 57 | 1788 | 178,8 |
| Radziłów | 3 | 16 | 399 | 133,0 | 3 | 16 | 399 | 133,0 |
| Wąsosz | 2 | 11 | 249 | 124,5 | 2 | 11 | 249 | 124,5 |

TABL. 8 (47). **MIESZKANIA ODDANE DO UŻYTKOWANIA W 2016 R. (dok.)**
DWELLINGS COMPLETED IN 2016 (cont.)

| WYSZCZEGÓLNIENIE SPECIFICATION | Ogółem Total | | | | W tym w budynkach indywidualnych Of which in private buildings | | | |
|--|-------------------------|---------------|--|---|---|---------------|--|---|
| | mieszkania dwellings | izby rooms | powierzchnia użytkowa w m ² usable floor area in m ² | | mieszkania dwellings | izby rooms | powierzchnia użytkowa w m ² usable floor area in m ² | |
| | | | mieszkań of dwellings | przeciętna 1 mieszkania average per dwelling | | | mieszkań of dwellings | przeciętna 1 mieszkania average per dwelling |
| Powiat moniecki | 53 | 301 | 8743 | 165,0 | 53 | 301 | 8743 | 165,0 |
| Gminy miejsko-wiejskie: Urban-rural gminas: | | | | | | | | |
| Goniądz | 3 | 16 | 435 | 145,0 | 3 | 16 | 435 | 145,0 |
| w tym miasto | 2 | 9 | 238 | 119,0 | 2 | 9 | 238 | 119,0 |
| of which city | | | | | | | | |
| Knyszyn | 12 | 70 | 2215 | 184,6 | 12 | 70 | 2215 | 184,6 |
| w tym miasto | 7 | 40 | 1411 | 201,6 | 7 | 40 | 1411 | 201,6 |
| of which city | | | | | | | | |
| Mońki | 22 | 124 | 3604 | 163,8 | 22 | 124 | 3604 | 163,8 |
| w tym miasto | 12 | 65 | 1693 | 141,1 | 12 | 65 | 1693 | 141,1 |
| of which city | | | | | | | | |
| Gminy wiejskie: Rural gminas: | | | | | | | | |
| Jasionówka | 1 | 6 | 206 | 206,0 | 1 | 6 | 206 | 206,0 |
| Jaświły | 2 | 11 | 215 | 107,5 | 2 | 11 | 215 | 107,5 |
| Krypno | 9 | 51 | 1405 | 156,1 | 9 | 51 | 1405 | 156,1 |
| Trzcianne | 4 | 23 | 663 | 165,8 | 4 | 23 | 663 | 165,8 |
| Powiat sejneński | 61 | 311 | 7463 | 122,3 | 41 | 256 | 6370 | 155,4 |
| Gmina miejska: Urban gmina: | | | | | | | | |
| Sejny | 22 | 65 | 1350 | 61,4 | 2 | 10 | 257 | 128,5 |
| Gminy wiejskie: Rural gminas: | | | | | | | | |
| Giby | 9 | 57 | 1177 | 130,8 | 9 | 57 | 1177 | 130,8 |
| Krasnopol | 13 | 83 | 2396 | 184,3 | 13 | 83 | 2396 | 184,3 |
| Puńsk | 4 | 25 | 603 | 150,8 | 4 | 25 | 603 | 150,8 |
| Sejny | 13 | 81 | 1937 | 149,0 | 13 | 81 | 1937 | 149,0 |
| Powiat suwalski | 99 | 602 | 17089 | 172,6 | 99 | 602 | 17089 | 172,6 |
| Gminy wiejskie: Rural gminas: | | | | | | | | |
| Bakalarzewo | 7 | 39 | 1135 | 162,1 | 7 | 39 | 1135 | 162,1 |
| Filipów | 8 | 51 | 1206 | 150,8 | 8 | 51 | 1206 | 150,8 |
| Jeleniewo | 9 | 56 | 1677 | 186,3 | 9 | 56 | 1677 | 186,3 |
| Przerośl | 5 | 36 | 866 | 173,2 | 5 | 36 | 866 | 173,2 |
| Raczki | 10 | 59 | 1507 | 150,7 | 10 | 59 | 1507 | 150,7 |
| Rutka-Tartak | 5 | 27 | 794 | 158,8 | 5 | 27 | 794 | 158,8 |
| Suwałki | 43 | 264 | 7736 | 179,9 | 43 | 264 | 7736 | 179,9 |
| Szypłiszki | 7 | 38 | 841 | 120,1 | 7 | 38 | 841 | 120,1 |
| Wiżajny | 5 | 32 | 1327 | 265,4 | 5 | 32 | 1327 | 265,4 |
| Miasto na prawach powiatu: City with powiat status: | | | | | | | | |
| Suwałki | 392 | 1286 | 25988 | 66,3 | 64 | 332 | 9316 | 145,6 |

TABL. 9 (48). WYBRANE WSKAŹNIKI W ZAKRESIE MIESZKAŃ ODDANYCH DO UŻYTKOWANIA W 2016 R.
SELECTED INDICES OF DWELLINGS COMPLETED IN 2016

| WYSZCZEGÓLNIENIE SPECIFICATION | Mieszkania Dwellings | | Izby na 1000 ludności Rooms per 1000 population | Przeciętna powierzchnia użytkowa 1 mieszkania w m ² Average useful floor area per dwelling in m ² | |
|--|---|---|--|--|--|
| | na 1000 ludności per 1000 population | na 1000 zawartych mażeństw per 1000 marriages contracted | | ogółem total | w budynkach indywidualnych in private buildings |
| WOJEWÓDZTWO VOIVODSHIP | 4,0 | 748 | 16,9 | 103,5 | 156,2 |
| Podregion (Subregion) białostocki | 5,4 | 1046 | 21,9 | 96,0 | 156,3 |
| Powiaty: Powiats: | | | | | |
| białostocki | 6,1 | 1264 | 33,2 | 134,5 | 148,3 |
| sokólski | 1,5 | 276 | 8,3 | 169,6 | 169,6 |
| Miasto na prawach powiatu: City with powiat status: | | | | | |
| Białystok | 6,1 | 1128 | 19,6 | 72,8 | 174,9 |
| Podregion (Subregion) łomżyński | 2,7 | 490 | 13,4 | 125,4 | 155,4 |
| Powiaty: Powiats: | | | | | |
| bielski | 2,3 | 411 | 13,6 | 171,8 | 171,8 |
| hajnowski | 2,1 | 420 | 10,0 | 121,3 | 122,0 |
| kolneński | 2,0 | 333 | 12,5 | 144,5 | 144,5 |
| łomżyński | 2,7 | 507 | 16,7 | 162,4 | 163,5 |
| siemiatycki | 2,3 | 507 | 10,5 | 119,4 | 144,2 |
| wysokomazowiecki | 1,7 | 271 | 10,3 | 152,0 | 152,0 |
| zambrowski | 2,1 | 382 | 10,9 | 144,0 | 181,5 |
| Miasto na prawach powiatu: City with powiat status: | | | | | |
| Łomża | 5,4 | 1031 | 20,0 | 77,5 | 160,3 |
| Podregion (Subregion) suwalski | 3,1 | 591 | 12,9 | 100,2 | 157,7 |
| Powiaty: Powiats: | | | | | |
| augustowski | 1,5 | 306 | 8,4 | 150,0 | 150,0 |
| grajewski | 3,0 | 602 | 11,2 | 79,7 | 149,7 |
| moniecki | 1,3 | 251 | 7,3 | 165,0 | 165,0 |
| sejneński | 3,0 | 610 | 15,1 | 122,3 | 155,4 |
| suwalski | 2,8 | 497 | 16,8 | 172,6 | 172,6 |
| Miasto na prawach powiatu: City with powiat status: | | | | | |
| Suwałki | 5,6 | 1029 | 18,5 | 66,3 | 145,6 |

TABL. 10 (49). MIESZKANIA ODDANE DO UŻYTKOWANIA WEDŁUG WYPOSAŻENIA W INSTALACJE W 2016 R.

DWELLINGS COMPLETED BY FITTING WITH INSTALLATIONS IN 2016

| WYSZCZEGÓLNIENIE SPECIFICATION | Ogółem Grand total | Z ogółem – wyposażone w Of grand total – fitted with | | | | łazienkę bathroom | gaz z sieci gas from supply system | centralne ogrzewanie central heating | ciepłą wodę ^a hot water ^a |
|--|-----------------------|---|---|-------------------|--|----------------------|--|---|--|
| | | wodociąg water supply system | | ustęp lavatory | | | | | |
| | | razem total | w tym z sieci of which from network | razem total | w tym z odpro- wadze- niem do sieci of which with outflow to network | | | | |
| WOJEWÓDZTWO VOIVODSHIP | 4699 | 4699 | 4257 | 4699 | 3506 | 4699 | 1688 | 4699 | 1844 |
| Podregion (Subregion) białostocki | 2781 | 2781 | 2447 | 2781 | 2268 | 2781 | 1553 | 2781 | 1279 |
| Powiaty: Powiats: | | | | | | | | | |
| białostocki | 885 | 885 | 605 | 885 | 471 | 885 | 238 | 885 | 44 |
| sokólski | 101 | 101 | 85 | 101 | 39 | 101 | – | 101 | – |
| Miasto na prawach powiatu: City with powiat status: | | | | | | | | | |
| Białystok | 1795 | 1795 | 1757 | 1795 | 1758 | 1795 | 1315 | 1795 | 1235 |
| Podregion (Subregion) łomżyński | 1079 | 1079 | 1018 | 1079 | 611 | 1079 | 135 | 1079 | 238 |
| Powiaty: Powiats: | | | | | | | | | |
| bielski | 130 | 130 | 121 | 130 | 55 | 130 | – | 130 | – |
| hajnowski | 95 | 95 | 92 | 95 | 51 | 95 | – | 95 | – |
| kolneński | 79 | 79 | 40 | 79 | 16 | 79 | – | 79 | – |
| łomżyński | 140 | 140 | 136 | 140 | 22 | 140 | – | 140 | – |
| siemiatycki | 107 | 107 | 101 | 107 | 57 | 107 | 34 | 107 | – |
| wysokomazowiecki | 100 | 100 | 100 | 100 | 27 | 100 | 3 | 100 | – |
| zambrowski | 92 | 92 | 92 | 92 | 47 | 92 | 1 | 92 | 28 |
| Miasto na prawach powiatu: City with powiat status: | | | | | | | | | |
| Łomża | 336 | 336 | 336 | 336 | 336 | 336 | 97 | 336 | 210 |
| Podregion (Subregion) suwalski | 839 | 839 | 792 | 839 | 627 | 839 | – | 839 | 327 |
| Powiaty: Powiats: | | | | | | | | | |
| augustowski | 87 | 87 | 87 | 87 | 51 | 87 | – | 87 | – |
| grajewski | 147 | 147 | 135 | 147 | 120 | 147 | – | 147 | 107 |
| moniecki | 53 | 53 | 49 | 53 | 26 | 53 | – | 53 | – |
| sejneński | 61 | 61 | 45 | 61 | 22 | 61 | – | 61 | – |
| suwalski | 99 | 99 | 84 | 99 | 18 | 99 | – | 99 | – |
| Miasto na prawach powiatu: City with powiat status: | | | | | | | | | |
| Suwałki | 392 | 392 | 392 | 392 | 390 | 392 | – | 392 | 220 |

a Dostarczaną centralnie.
a Central supplied.

TABL. 11 (50). **MIESZKANIA ODDANE DO UŻYTKOWANIA WEDŁUG FORM BUDOWNICTWA W 2016 R.**
DWELLINGS COMPLETED BY FORMS OF CONSTRUCTION IN 2016

| WYSZCZEGÓLNIENIE <i>SPECIFICATION</i> | Mieszkania <i>Dwellings</i> | | | Powierzchnia użytkowa mieszkań w m ² <i>Useful floor area of dwellings in m²</i> | | |
|---|-----------------------------|---|--------------------------------|---|---|--------------------------------|
| | ogółem <i>total</i> | w tym budownictwo <i>of which construction</i> | | ogółem <i>total</i> | w tym budownictwo <i>of which construction</i> | |
| | | przeznaczone na sprzedaż lub wynajem <i>for sale or rent</i> | indywidualne <i>private</i> | | przeznaczone na sprzedaż lub wynajem <i>for sale or rent</i> | indywidualne <i>private</i> |
| WOJEWÓDZTWO VOIVODSHIP | 4699 | 2277 | 2176 | 486219 | 133606 | 339977 |
| Podregion (Subregion) białostocki | 2781 | 1550 | 1061 | 266894 | 92978 | 165848 |
| Powiaty: <i>Powiats:</i> | | | | | | |
| białostocki | 885 | 163 | 722 | 119070 | 11976 | 107094 |
| sokólski | 101 | – | 101 | 17132 | – | 17132 |
| Miasto na prawach powiatu: <i>City with powiat status:</i> | | | | | | |
| Białystok | 1795 | 1387 | 238 | 130692 | 81002 | 41622 |
| Podregion (Subregion) łomżyński | 1079 | 287 | 731 | 135272 | 17948 | 113568 |
| Powiaty: <i>Powiats:</i> | | | | | | |
| bielski | 130 | – | 130 | 22336 | – | 22336 |
| hajnowski | 95 | – | 94 | 11520 | – | 11471 |
| kolneński | 79 | – | 79 | 11418 | – | 11418 |
| łomżyński | 140 | 3 | 137 | 22736 | 341 | 22395 |
| siemiatycki | 107 | 31 | 76 | 12779 | 1820 | 10959 |
| wysokomazowiecki | 100 | – | 100 | 15197 | – | 15197 |
| zambrowski | 92 | 28 | 64 | 13246 | 1629 | 11617 |
| Miasto na prawach powiatu: <i>City with powiat status:</i> | | | | | | |
| Łomża | 336 | 225 | 51 | 26040 | 14158 | 8175 |
| Podregion (Subregion) suwalski | 839 | 440 | 384 | 84053 | 22680 | 60561 |
| Powiaty: <i>Powiats:</i> | | | | | | |
| augustowski | 87 | – | 87 | 13054 | – | 13054 |
| grajewski | 147 | 92 | 40 | 11716 | 4915 | 5989 |
| moniecki | 53 | – | 53 | 8743 | – | 8743 |
| sejneński | 61 | 20 | 41 | 7463 | 1093 | 6370 |
| suwalski | 99 | – | 99 | 17089 | – | 17089 |
| Miasto na prawach powiatu: <i>City with powiat status:</i> | | | | | | |
| Suwałki | 392 | 328 | 64 | 25988 | 16672 | 9316 |

DZIAŁ VII EDUKACJA I WYCHOWANIE

Uwagi ogólne

1. System edukacji w Polsce funkcjonuje zgodnie z ustawą z dnia 7 IX 1991 r. o systemie oświaty (jednolity tekst Dz. U. 2016 poz. 1943, z późniejszymi zmianami) oraz ustawą z dnia 27 VII 2005 r. – Prawo o szkolnictwie wyższym (jednolity tekst Dz. U. 2016 poz. 1842, z późniejszymi zmianami).

2. Prezentowane dane obejmują:

- 1) placówki wychowania przedszkolnego, tj. oddziały przedszkolne w szkołach podstawowych, przedszkola (łącznie ze specjalnymi) oraz od roku szkolnego 2008/09 – zespoły wychowania przedszkolnego i punkty przedszkolne; od roku szkolnego 2004/05 dzieci 6-letnie, (w latach szkolnych 2011/12–2015/16 dzieci 5-letnie) mają obowiązek odbycia rocznego przygotowania przedszkolnego w placówkach wychowania przedszkolnego;
- 2) szkoły dla dzieci i młodzieży oraz dla dorosłych:
 - od roku szkolnego 1999/2000 – 6-letnie szkoły podstawowe oraz 3-letnie gimnazja, w których nauka jest obowiązkowa; w latach szkolnych 2009/10–2013/14 oraz w roku szkolnym 2016/17 dzieci 6-letnie na wniosek rodziców mogły rozpocząć naukę w I klasie szkoły podstawowej; w roku szkolnym 2014/15 obowiązkiem szkolnym zostały objęte dzieci 6-letnie urodzone w pierwszej połowie 2008 r., a w roku szkolnym 2015/16 – dzieci 6-letnie urodzone w 2009 r. oraz dzieci 7-letnie urodzone w drugiej połowie 2008 r.; w roku szkolnym 2016/17 obowiązkiem szkolnym objęto dzieci 7-letnie,
 - od roku szkolnego 2002/03 – szkoły ponadgimnazjalne, przy czym od roku szkolnego 2012/13 zapoczątkowany został proces likwidacji niektórych z nich;
- 3) szkoły policealne.

3. Dane obejmują szkoły i placówki prowadzone przez jednostki administracji centralnej (rządowej), jednostki samorządu terytorialnego (gminy, powiaty i województwa) oraz inne osoby prawne i fizyczne.

4. Szkoły i placówki mogą być publiczne, niepubliczne oraz niepubliczne o uprawnieniach szkół publicznych. Szkoła niepubliczna może uzyskać uprawnienia szkoły publicznej, jeżeli realizuje minimum programowe oraz stosuje zasady klasyfikowania i promowania uczniów ustalone przez Ministra Edukacji Narodowej, umożliwiające uzyskanie świadectw lub dyplomów państwowych. Jednostki administracji centralnej (rządowej) i jednostki samorządu terytorialnego mogą prowadzić tylko szkoły publiczne. Szkoły podstawowe i gimnazja mogą być tylko publiczne lub niepubliczne o uprawnieniach szkoły publicznej.

CHAPTER VII EDUCATION

General notes

1. The educational system in Poland functions according to the Education System Act, dated 7 Sep 1991 (uniform text Journal of Laws 2016 item 1943, with later amendments) and the Act dated 27 Jul 2005 – Higher Education Law (uniform text Journal of Laws 2016 item 1842, with later amendments).

2. The presented data include:

- 1) pre-primary education establishments i.e. pre-primary sections of primary schools and nursery schools (including special nursery schools) and since the 2008/09 school year pre-primary education groups and pre-primary points; an obligatory 1 year pre-primary education has been introduced in pre-primary education establishments for children at the age of 6 since the 2004/05 school year (in the school years 2011/12–2015/16 it concerned children at the age of 5);
- 2) schools for children, youth and adults:
 - since the 1999/2000 school year – 6-year primary schools and 3-year lower secondary schools, where education is obligatory; in the school years 2009/10–2013/14 and in the 2016/17 school year children at the age of 6, at the request of parents, have been allowed to start education in the first class of primary school; in the 2014/15 school year the first class of primary school has been obligatory for children at the age of 6 born in the first half of 2008 and in the 2015/16 school year – for children at the age of 6 born in 2009 and children at the age of 7 born in the second half of 2008; in the 2016/17 school year children at the age of 7 have been subjected to obligatory education,
 - since the 2002/03 school year – upper secondary schools, but from the 2012/13 school year process of liquidation of some of them;
- 3) post-secondary schools.

3. Data include schools and establishments managed by central (government) entities, local government units (gminas, powiats and voivod-ships) as well as by other legal and natural persons.

4. Schools and establishments can be public, non-public and non-public with the competence of a public school. A non-public school can obtain the competence of a public school if it implements the programme minimum as well as applies the principles of classifying and promoting pupils and students as established by the Minister of National Education, allowing students to obtain state certificates or diplomas. Central (government) entities and local government units can only administer public schools. Primary schools and lower secondary schools can only be public or non-public with the competence of a public school.

5. Szkoły dla dzieci i młodzieży (łącznie ze specjalnymi) obejmują:

- 1) szkoły podstawowe, w tym:
 - a) szkoły sportowe i mistrzostwa sportowe (bez szkół specjalnych),
 - b) szkoły filialne (bez szkół specjalnych),
 - c) szkoły artystyczne niedające uprawnień zawodowych (bez szkół specjalnych), realizujące jednocześnie program szkoły podstawowej;
- 2) gimnazja, w tym szkoły sportowe i mistrzostwa sportowe (bez szkół specjalnych);
- 3) 3-letnie szkoły specjalne przysposabiające do pracy;
- 4) 2–3-letnie zasadnicze szkoły zawodowe;
- 5) 3-letnie licea ogólnokształcące, w tym szkoły sportowe i mistrzostwa sportowe (bez szkół specjalnych);
- 6) 4-letnie technika;
- 7) ogólnokształcące szkoły artystyczne dające uprawnienia zawodowe (bez szkół specjalnych), które prezentuje się z wyłączeniem szkół realizujących wyłącznie kształcenie artystyczne;
- 8) funkcjonujące w latach szkolnych:
 - 2002/03–2013/14 – 3-letnie licea profilowane,
 - 2004/05–2013/14 – 2-letnie uzupełniające licea ogólnokształcące i 3-letnie technika uzupełniające dla absolwentów zasadniczych szkół zawodowych.

6. Szkoły policealne – kształcące w formie dziennej, wieczorowej i zaocznej oraz od roku szkolnego 2008/09 również w formie stacjonarnej i na odległość – obejmują:

- 1) szkoły policealne (1-, 1,5- lub 2-letnie), łącznie ze specjalnymi;
- 2) kolegia pracowników służb społecznych (3-letnie) – od roku szkolnego 2005/06;
- 3) funkcjonujące w latach szkolnych:
 - 1990/91–2015/16 nauczycielskie kolegia języków obcych (3-letnie),
 - 1991/92–2015/16 kolegia nauczycielskie (3-letnie), w których absolwentom nie nadawano tytułu licencjata.

7. Szkoły dla dorosłych – kształcące w formie stacjonarnej, zaocznej i na odległość – obejmują:

- 1) szkoły podstawowe dla dorosłych;
- 2) gimnazja dla dorosłych;
- 3) 3-letnie licea ogólnokształcące dla dorosłych;
- 4) funkcjonujące w latach szkolnych:
 - 2002/03–2014/15 – 2–3-letnie zasadnicze szkoły dla dorosłych oraz 3-letnie licea profilowane dla dorosłych,
 - 2004/05–2013/14 – 2-letnie uzupełniające licea ogólnokształcące dla dorosłych dla absolwentów zasadniczych szkół zawodowych,
 - 2004/05–2015/16 – 3-letnie technika uzupełniające dla dorosłych na podbudowie programowej zasadniczej szkoły zawodowej,
 - do roku szkolnego 2015/16 – 4-letnie technika dla dorosłych.

5. Schools for children and youth (including special schools) include:

- 1) primary schools, of which:
 - a) sports schools and athletic schools (excluding special schools),
 - b) branch schools (excluding special schools),
 - c) art schools not leading to professional certification (excluding special schools) simultaneously conducting a primary school programme;
- 2) lower secondary schools, of which sports schools and athletic schools (excluding special schools);
- 3) 3-year special job-training schools;
- 4) 2–3-year basic vocational schools;
- 5) 3-year general secondary schools, of which sports schools and athletic schools (excluding special schools);
- 6) 4-year technical secondary schools;
- 7) general art schools leading to professional certification (excluding special schools), excluding schools providing art education only;
- 8) functioning in the school years:
 - 2002/03–2013/14 – 3-year specialized secondary schools,
 - 2004/05–2013/14 – 2-year supplementary general schools and 3-year supplementary technical schools for graduates of basic vocational schools.

6. Post-secondary schools – educating in day, evening and weekend form, since the 2008/09 school year also full-time and distance form include:

- 1) post-secondary schools (1-, 1,5- or 2-year), including special schools;
- 2) colleges of social work (3-year) – since the 2005/06 school year;
- 3) functioning in the school years:
 - 1990/91 – 2015/16 foreign language teacher training colleges (3-year),
 - 1991/92 – 2015/16 teacher training colleges (3-year), in which graduates did not receive the title of licentiate.

7. Schools for adults – educating in full-time, weekend form, and distance form – include:

- 1) primary schools for adults;
- 2) lower secondary schools for adults;
- 3) 3-year general secondary schools for adults;
- 4) functioning in the school years:
 - 2002/03–2014/15 – 2–3-year basic vocational schools for adults and 3-year specialized secondary schools for adults,
 - 2004/05–2013/14 – 2-year supplementary secondary schools for adults for graduates of basic vocational schools,
 - 2004/05–2015/16 – 3-year supplementary technical schools for adults based on the programme of basic vocational school,
 - until 2015/16 school year – 4-year technical secondary schools for adults.

8. Szkoły specjalne organizowane są dla dzieci i młodzieży ze specjalnymi potrzebami edukacyjnymi, w tym dla młodzieży niepełnosprawnej. Kształcenie może być realizowane w systemie szkolnym lub w formie indywidualnej. Kształcenie specjalne odbywa się w funkcjonujących samodzielnie szkołach specjalnych, w szkołach ogólnodostępnych (w których tworzone są oddziały specjalne lub klasy integracyjne, ogólnodostępne, terapeutyczne i wyrównawcze) oraz w specjalnych ośrodkach szkolno-wychowawczych, innych placówkach oświatowo-wychowawczych lub placówkach wykonujących działalność leczniczą (łącznie z zakładami lecznictwa uzdrowiskowego).

9. Placówki wychowania przedszkolnego są to placówki opiekuńczo-wychowawcze, przeznaczone dla dzieci w wieku od lat 3 do rozpoczęcia przez nie nauki w szkole podstawowej, zapewniające dzieciom opiekę oraz mające na celu przygotowanie ich do nauki w szkole.

Do placówek wychowania przedszkolnego zaliczono:

- przedszkola,
- oddziały przedszkolne przy szkołach podstawowych,
- zespoły wychowania przedszkolnego,
- punkty przedszkolne.

10. Dane dotyczące wychowania przedszkolnego oraz szkół podano według stanu na początku roku szkolnego; dane o absolwentach – na koniec roku szkolnego.

11. Prezentowane informacje opracowano na podstawie systemu informacji oświatowej administrowanego przez Ministerstwo Edukacji Narodowej.

8. Special schools are organized for children and youth with special educational needs, including handicapped youth. Education may be conducted within the school system or individually. Special education occurs in special schools operating independently, in mainstream schools (in which special departments or integration, mainstream, therapeutic and compensatory classes are established) as well as in special educational centres other educational institutions or in the units performing health care activities (including health resort treatment).

9. Pre-primary education establishments are care and educational centres designated for children aged 3 until beginning education in a primary school, providing children with care and aimed at preparation to education in school.

Pre-primary education establishments include:

- nursery schools,
- pre-primary sections in primary schools,
- pre-primary education groups,
- pre-primary points.

10. Data regarding pre-primary education as well as schools concern the beginning of the school year; data concerning graduates – the end of the school year.

11. The information presented have been completed on the basis of the Educational Information System, administered by the Ministry of National Education.

TABL. 1 (51). SZKOŁY PODSTAWOWE^a DLA DZIECI I MŁODZIEŻY W ROKU SZKOLNYM 2016/17
 PRIMARY SCHOOLS^a FOR CHILDREN AND YOUTH IN THE 2016/17 SCHOOL YEAR

| WYSZCZEGÓLNIENIE SPECIFICATION | Szkoły Schools | Oddziały Sections | Uczniowie Pupils | | | Absolwenci ^b Graduates ^b | |
|--|-------------------|----------------------|---------------------|----------------------|----------------------|---|---|
| | | | ogółem total | z ogółem of total | | ogółem total | w tym kobiety of which females |
| | | | | kobiety females | klasa I 1st grade | | |
| WOJEWÓDZTWO VOIVODSHIP | 408 | 3806 | 66247 | 32222 | 5758 | 10250 | 5051 |
| PODREGION (SUBREGION) BIAŁOSTOCKI | 137 | 1557 | 28842 | 14127 | 2467 | 4279 | 2143 |
| Powiat białostocki | 45 | 415 | 7209 | 3510 | 635 | 1113 | 573 |
| Gminy miejsko-wiejskie: Urban-rural gminas: | | | | | | | |
| Choroszcz | 3 | 30 | 579 | 282 | 52 | 88 | 42 |
| w tym miasto | 1 | 22 | 509 | 248 | 46 | 71 | 34 |
| of which city | | | | | | | |
| Czarna Białostocka | 2 | 27 | 511 | 242 | 24 | 96 | 49 |
| w tym miasto | 1 | 19 | 397 | 190 | 12 | 82 | 41 |
| of which city | | | | | | | |
| Łapy | 7 | 65 | 1106 | 550 | 83 | 164 | 90 |
| w tym miasto | 4 | 48 | 885 | 427 | 65 | 126 | 72 |
| of which city | | | | | | | |
| Michałowó | 1 | 17 | 298 | 134 | 9 | 39 | 19 |
| w tym miasto | 1 | 17 | 298 | 134 | 9 | 39 | 19 |
| of which city | | | | | | | |
| Supraśl | 3 | 34 | 622 | 303 | 63 | 74 | 42 |
| w tym miasto | 1 | 14 | 263 | 137 | 14 | 28 | 15 |
| of which city | | | | | | | |
| Suraż | 1 | 7 | 102 | 40 | – | 14 | 9 |
| w tym miasto | 1 | 7 | 102 | 40 | – | 14 | 9 |
| of which city | | | | | | | |
| Tykocin | 2 | 19 | 336 | 178 | 34 | 52 | 25 |
| w tym miasto | 1 | 13 | 255 | 137 | 21 | 38 | 19 |
| of which city | | | | | | | |
| Wasilków | 5 | 47 | 909 | 454 | 91 | 122 | 60 |
| w tym miasto | 2 | 38 | 797 | 406 | 71 | 112 | 54 |
| of which city | | | | | | | |
| Zabłudów | 4 | 29 | 407 | 203 | 69 | 82 | 35 |
| w tym miasto | 1 | 13 | 246 | 123 | 43 | 49 | 23 |
| of which city | | | | | | | |
| Gminy wiejskie: Rural gminas: | | | | | | | |
| Dobrzyniewo Duże | 5 | 34 | 519 | 242 | 64 | 100 | 60 |
| Gródek | 2 | 18 | 282 | 124 | 17 | 39 | 24 |
| Juchnowiec Kościelny | 3 | 42 | 879 | 431 | 70 | 122 | 55 |
| Poświętne | 1 | 9 | 171 | 81 | 5 | 37 | 21 |
| Turośń Kościelna | 4 | 25 | 338 | 160 | 42 | 62 | 28 |
| Zawady | 2 | 12 | 150 | 86 | 12 | 22 | 14 |

a Bez dzieci w wieku 6 lat objętych edukacją w placówkach wychowania przedszkolnego. b Z roku szkolnego 2015/16.
 a Excluding children aged 6 attending pre-primary education establishments. b For the 2015/16 school year.

TABL. 1 (51). SZKOŁY PODSTAWOWE^a DLA DZIECI I MŁODZIEŻY W ROKU SZKOLNYM 2016/17 (cd.)
 PRIMARY SCHOOLS^a FOR CHILDREN AND YOUTH IN THE 2016/17 SCHOOL YEAR (cont.)

| WYSZCZEGÓLNIENIE SPECIFICATION | Szkoły Schools | Oddziały Sections | Uczniowie Pupils | | | Absolwenci ^b Graduates ^b | |
|--|-------------------|----------------------|---------------------|----------------------|----------------------|---|---|
| | | | ogółem total | z ogółem of total | | ogółem total | w tym kobiety of which females |
| | | | | kobiety females | klasa I 1st grade | | |
| Powiat sokólski | 32 | 241 | 3412 | 1697 | 301 | 595 | 290 |
| Gminy miejsko-wiejskie: Urban-rural gminas: | | | | | | | |
| Dąbrowa Białostocka | 8 | 52 | 533 | 263 | 43 | 100 | 44 |
| w tym miasto | 1 | 18 | 328 | 160 | 20 | 52 | 23 |
| of which city | | | | | | | |
| Krynki | 1 | 8 | 127 | 65 | 14 | 14 | 8 |
| w tym miasto | 1 | 8 | 127 | 65 | 14 | 14 | 8 |
| of which city | | | | | | | |
| Sokółka | 10 | 85 | 1339 | 650 | 111 | 216 | 115 |
| w tym miasto | 4 | 54 | 1056 | 519 | 89 | 170 | 82 |
| of which city | | | | | | | |
| Suchowola | 3 | 25 | 371 | 191 | 35 | 68 | 32 |
| w tym miasto | 1 | 13 | 258 | 134 | 17 | 46 | 20 |
| of which city | | | | | | | |
| Gminy wiejskie: Rural gminas: | | | | | | | |
| Janów | 2 | 15 | 234 | 127 | 23 | 48 | 25 |
| Korycin | 1 | 11 | 195 | 100 | 21 | 37 | 16 |
| Kuźnica | 1 | 10 | 208 | 106 | 13 | 37 | 17 |
| Nowy Dwór | 1 | 7 | 125 | 61 | 21 | 18 | 5 |
| Sidra | 3 | 16 | 152 | 71 | 10 | 31 | 14 |
| Szudziałowo | 2 | 12 | 128 | 63 | 10 | 26 | 14 |
| Miasto na prawach powiatu: City with powiat status: | | | | | | | |
| Białystok | 60 | 901 | 18221 | 8920 | 1531 | 2571 | 1280 |
| PODREGION (SUBREGION) | | | | | | | |
| ŁOMŻYŃSKI | 163 | 1286 | 21621 | 10506 | 1853 | 3408 | 1637 |
| Powiat bielski | 21 | 170 | 2820 | 1352 | 241 | 439 | 217 |
| Gminy miejskie: Urban gminas: | | | | | | | |
| Bielsk Podlaski | 6 | 78 | 1455 | 714 | 106 | 227 | 113 |
| Brańsk | 1 | 12 | 224 | 103 | 14 | 33 | 17 |
| Gminy wiejskie: Rural gminas: | | | | | | | |
| Bielsk Podlaski | 2 | 16 | 254 | 126 | 21 | 39 | 21 |
| Boćki | 2 | 15 | 189 | 86 | 18 | 25 | 15 |
| Brańsk | 5 | 18 | 248 | 120 | 35 | 33 | 18 |
| Orla | 1 | 7 | 108 | 52 | 11 | 14 | 4 |
| Rudka | 1 | 7 | 110 | 50 | 9 | 21 | 12 |
| Wyszki | 3 | 17 | 232 | 101 | 27 | 47 | 17 |

a Bez dzieci w wieku 6 lat objętych edukacją w placówkach wychowania przedszkolnego. b Z roku szkolnego 2015/16.
 a Excluding children aged 6 attending pre-primary education establishments. b For the 2015/16 school year.

TABL. 1 (51). SZKOŁY PODSTAWOWE^a DLA DZIECI I MŁODZIEŻY W ROKU SZKOLNYM 2016/17 (cd.)
 PRIMARY SCHOOLS^a FOR CHILDREN AND YOUTH IN THE 2016/17 SCHOOL YEAR (cont.)

| WYSZCZEGÓLNIENIE SPECIFICATION | Szkoły Schools | Oddziały Sections | Uczniowie Pupils | | | Absolwenci ^b Graduates ^b | |
|--|-------------------|----------------------|---------------------|----------------------|----------------------|---|---|
| | | | ogółem total | z ogółem of total | | ogółem total | w tym kobiety of which females |
| | | | | kobiety females | klasa I 1st grade | | |
| Powiat hajnowski | 15 | 117 | 1942 | 978 | 105 | 300 | 143 |
| Gmina miejska: Urban gmina: | | | | | | | |
| Hajnówka | 5 | 56 | 1106 | 550 | 66 | 169 | 85 |
| Gmina miejsko-wiejska: Urban-rural gmina: | | | | | | | |
| Kleszczele | 1 | 6 | 86 | 39 | 7 | 12 | 7 |
| w tym miasto | 1 | 6 | 86 | 39 | 7 | 12 | 7 |
| of which city | | | | | | | |
| Gminy wiejskie: Rural gminas: | | | | | | | |
| Białowieża | 1 | 6 | 86 | 44 | 5 | 11 | 4 |
| Czeremcha | 1 | 6 | 120 | 62 | 3 | 17 | 6 |
| Czyże | 1 | 6 | 68 | 32 | 7 | 10 | 6 |
| Dubicze Cerkiewne | 1 | 8 | 55 | 29 | 5 | 10 | 3 |
| Hajnówka | 3 | 15 | 135 | 74 | 12 | 23 | 9 |
| Narew | 1 | 8 | 155 | 85 | – | 22 | 8 |
| Narewka | 1 | 6 | 131 | 63 | – | 26 | 15 |
| Powiat kolneński | 25 | 143 | 2290 | 1083 | 206 | 414 | 199 |
| Gmina miejska: Urban gmina: | | | | | | | |
| Kolno | 2 | 27 | 590 | 279 | 31 | 98 | 46 |
| Gmina miejsko-wiejska: Urban-rural gmina: | | | | | | | |
| Stawiski | 4 | 22 | 330 | 157 | 21 | 58 | 23 |
| w tym miasto | 1 | 15 | 275 | 125 | 16 | 51 | 19 |
| of which city | | | | | | | |
| Gminy wiejskie: Rural gminas: | | | | | | | |
| Grabowo | 3 | 15 | 225 | 107 | 18 | 55 | 28 |
| Kolno | 7 | 31 | 496 | 238 | 55 | 88 | 47 |
| Mały Płock | 4 | 19 | 274 | 132 | 35 | 43 | 20 |
| Turośl | 5 | 29 | 375 | 170 | 46 | 72 | 35 |
| Powiat łomżyński | 31 | 204 | 2818 | 1385 | 285 | 485 | 231 |
| Gminy miejsko-wiejskie: Urban-rural gminas: | | | | | | | |
| Jedwabne | 2 | 19 | 287 | 144 | 37 | 56 | 27 |
| w tym miasto | 1 | 13 | 252 | 128 | 33 | 47 | 23 |
| of which city | | | | | | | |
| Nowogród | 1 | 12 | 231 | 115 | 12 | 32 | 16 |
| w tym miasto | 1 | 12 | 231 | 115 | 12 | 32 | 16 |
| of which city | | | | | | | |

a Bez dzieci w wieku 6 lat objętych edukacją w placówkach wychowania przedszkolnego. b Z roku szkolnego 2015/16.
 a Excluding children aged 6 attending pre-primary education establishments. b For the 2015/16 school year.

TABL. 1 (51). SZKOŁY PODSTAWOWE^a DLA DZIECI I MŁODZIEŻY W ROKU SZKOLNYM 2016/17 (cd.)
 PRIMARY SCHOOLS^a FOR CHILDREN AND YOUTH IN THE 2016/17 SCHOOL YEAR (cont.)

| WYSZCZEGÓLNIENIE SPECIFICATION | Szkoły Schools | Oddziały Sections | Uczniowie Pupils | | | Absolwenci ^b Graduates ^b | |
|--|-------------------|----------------------|---------------------|----------------------|----------------------|---|---|
| | | | ogółem total | z ogółem of total | | ogółem total | w tym kobiety of which females |
| | | | | kobiety females | klasa I 1st grade | | |
| Powiat łomżyński (dok.) (cont.) | | | | | | | |
| Gminy wiejskie: Rural gminas: | | | | | | | |
| Łomża | 9 | 50 | 522 | 238 | 69 | 73 | 33 |
| Miastkowo | 2 | 17 | 299 | 147 | 35 | 52 | 28 |
| Piątnica | 7 | 39 | 622 | 314 | 48 | 119 | 55 |
| Przytuły | 2 | 11 | 126 | 72 | 10 | 18 | 10 |
| Śniadowo | 2 | 19 | 297 | 146 | 29 | 63 | 29 |
| Wizna | 3 | 18 | 201 | 107 | 10 | 34 | 15 |
| Zbójna | 3 | 19 | 233 | 102 | 35 | 38 | 18 |
| Powiat siemiatycki | 18 | 144 | 2283 | 1090 | 201 | 343 | 160 |
| Gmina miejska: Urban gmina: | | | | | | | |
| Siemiatycze | 3 | 39 | 749 | 381 | 46 | 103 | 48 |
| Gmina miejsko-wiejska: Urban-rural gmina: | | | | | | | |
| Drohiczyn | 5 | 38 | 557 | 253 | 77 | 50 | 24 |
| w tym miasto | 2 | 24 | 461 | 209 | 68 | 29 | 14 |
| of which city | | | | | | | |
| Gminy wiejskie: Rural gminas: | | | | | | | |
| Działkowice | 1 | 8 | 130 | 62 | 13 | 19 | 9 |
| Grodzisk | 1 | 11 | 174 | 93 | 15 | 44 | 19 |
| Mielnik | 1 | 6 | 86 | 31 | 8 | 16 | 8 |
| Milejczyce | 1 | 6 | 86 | 46 | 3 | 13 | 8 |
| Nurzec-Stacja | 1 | 8 | 153 | 67 | 6 | 25 | 8 |
| Perlejewo | 1 | 8 | 121 | 55 | 12 | 29 | 16 |
| Siemiatycze | 4 | 20 | 227 | 102 | 21 | 44 | 20 |
| Powiat wysokomazowiecki | 26 | 194 | 3285 | 1593 | 351 | 506 | 241 |
| Gmina miejska: Urban gmina: | | | | | | | |
| Wysokie Mazowieckie | 1 | 31 | 754 | 361 | 110 | 114 | 57 |
| Gminy miejsko-wiejskie: Urban-rural gminas: | | | | | | | |
| Ciechanowiec | 4 | 29 | 375 | 182 | 43 | 76 | 42 |
| w tym miasto | 1 | 17 | 317 | 154 | 33 | 62 | 33 |
| of which city | | | | | | | |
| Czyżew | 3 | 23 | 447 | 222 | 57 | 75 | 34 |
| w tym miasto | 1 | 13 | 312 | 157 | 40 | 53 | 23 |
| of which city | | | | | | | |
| Szepietowo | 3 | 24 | 388 | 182 | 48 | 49 | 20 |
| w tym miasto | 1 | 13 | 283 | 133 | 36 | 34 | 13 |
| of which city | | | | | | | |
| Gminy wiejskie: Rural gminas: | | | | | | | |
| Klukowo | 4 | 18 | 250 | 118 | 20 | 34 | 17 |
| Kobylin-Borzymy | 3 | 16 | 183 | 84 | 8 | 27 | 11 |
| Kulesze Kościelne | 1 | 10 | 163 | 88 | 9 | 27 | 9 |
| Nowe Piekuty | 2 | 15 | 272 | 138 | 22 | 40 | 17 |
| Sokoły | 3 | 19 | 332 | 169 | 24 | 38 | 20 |
| Wysokie Mazowieckie | 2 | 9 | 121 | 49 | 10 | 26 | 14 |

a Bez dzieci w wieku 6 lat objętych edukacją w placówkach wychowania przedszkolnego. b Z roku szkolnego 2015/16.
 a Excluding children aged 6 attending pre-primary education establishments. b For the 2015/16 school year.

TABL. 1 (51). SZKOŁY PODSTAWOWE^a DLA DZIECI I MŁODZIEŻY W ROKU SZKOLNYM 2016/17 (cd.)
 PRIMARY SCHOOLS^a FOR CHILDREN AND YOUTH IN THE 2016/17 SCHOOL YEAR (cont.)

| WYSZCZEGÓLNIENIE SPECIFICATION | Szkoły Schools | Oddziały Sections | Uczniowie Pupils | | | Absolwenci ^b Graduates ^b | |
|--|-------------------|----------------------|---------------------|----------------------|----------------------|---|---|
| | | | ogółem total | z ogółem of total | | ogółem total | w tym kobiety of which females |
| | | | | kobiety females | klasa I 1st grade | | |
| Powiat zambrowski | 19 | 150 | 2568 | 1251 | 238 | 391 | 187 |
| Gmina miejska: Urban gmina: | | | | | | | |
| Zambrów | 3 | 60 | 1399 | 703 | 96 | 189 | 104 |
| Gminy wiejskie: Rural gminas: | | | | | | | |
| Kołaki Kościelne | 2 | 10 | 110 | 50 | 15 | 26 | 13 |
| Rutki | 3 | 21 | 364 | 167 | 51 | 70 | 28 |
| Szumowo | 4 | 25 | 277 | 138 | 23 | 37 | 11 |
| Zambrów | 7 | 34 | 418 | 193 | 53 | 69 | 31 |
| Miasto na prawach powiatu: City with powiat status: | | | | | | | |
| Łomża | 8 | 164 | 3615 | 1774 | 226 | 530 | 259 |
| PODREGION (SUBREGION) SUWALSKI | 108 | 963 | 15784 | 7589 | 1438 | 2563 | 1271 |
| Powiat augustowski | 29 | 219 | 3300 | 1621 | 277 | 566 | 286 |
| Gmina miejska: Urban gmina: | | | | | | | |
| Augustów | 7 | 91 | 1764 | 860 | 135 | 280 | 144 |
| Gmina miejsko-wiejska: Urban-rural gmina: | | | | | | | |
| Lipsk | 3 | 17 | 228 | 104 | 16 | 40 | 18 |
| w tym miasto | 1 | 11 | 180 | 85 | 8 | 27 | 11 |
| of which city | | | | | | | |
| Gminy wiejskie: Rural gminas: | | | | | | | |
| Augustów | 7 | 41 | 413 | 200 | 41 | 77 | 44 |
| Bargłów Kościelny | 4 | 28 | 311 | 161 | 25 | 68 | 33 |
| Nowinka | 3 | 13 | 188 | 93 | 13 | 25 | 16 |
| Płaska | 1 | 8 | 136 | 70 | 30 | 30 | 14 |
| Sztabin | 4 | 21 | 260 | 133 | 17 | 46 | 17 |
| Powiat grajewski | 22 | 179 | 2800 | 1325 | 317 | 486 | 235 |
| Gmina miejska: Urban gmina: | | | | | | | |
| Grajewo | 4 | 69 | 1427 | 681 | 170 | 224 | 104 |
| Gminy miejsko-wiejskie: Urban-rural gminas: | | | | | | | |
| Rajgród | 5 | 31 | 267 | 122 | 29 | 53 | 22 |
| w tym miasto | 1 | 10 | 152 | 72 | 10 | 36 | 15 |
| of which city | | | | | | | |
| Szczuczyn | 2 | 19 | 355 | 177 | 37 | 60 | 33 |
| w tym miasto | 1 | 14 | 304 | 148 | 24 | 51 | 28 |
| of which city | | | | | | | |
| Gminy wiejskie: Rural gminas: | | | | | | | |
| Grajewo | 3 | 19 | 284 | 121 | 37 | 64 | 30 |
| Radziłów | 4 | 24 | 257 | 121 | 17 | 47 | 24 |
| Wąsosz | 4 | 17 | 210 | 103 | 27 | 38 | 22 |

a Bez dzieci w wieku 6 lat objętych edukacją w placówkach wychowania przedszkolnego. b Z roku szkolnego 2015/16.
 a Excluding children aged 6 attending pre-primary education establishments. b For the 2015/16 school year.

TABL. 1 (51). SZKOŁY PODSTAWOWE^a DLA DZIECI I MŁODZIEŻY W ROKU SZKOLNYM 2016/17 (dok.)
 PRIMARY SCHOOLS^a FOR CHILDREN AND YOUTH IN THE 2016/17 SCHOOL YEAR (cont.)

| WYSZCZEGÓLNIENIE SPECIFICATION | Szkoły Schools | Oddziały Sections | Uczniowie Pupils | | | Absolwenci ^b Graduates ^b | |
|--|-------------------|----------------------|---------------------|----------------------|----------------------|---|-----------------------------------|
| | | | ogółem total | z ogółem of total | | ogółem total | w tym kobiety of which females |
| | | | | kobiety females | klasa I 1st grade | | |
| Powiat moniecki | 16 | 129 | 1968 | 929 | 166 | 342 | 178 |
| Gminy miejsko-wiejskie: Urban-rural gminas: | | | | | | | |
| Goniądz | 2 | 15 | 252 | 119 | 6 | 38 | 24 |
| w tym miasto | 1 | 12 | 232 | 111 | 6 | 32 | 22 |
| of which city | | | | | | | |
| Knyszyn | 2 | 17 | 251 | 117 | 26 | 52 | 23 |
| w tym miasto | 1 | 11 | 185 | 84 | 17 | 38 | 17 |
| of which city | | | | | | | |
| Mońki | 4 | 39 | 687 | 328 | 49 | 112 | 54 |
| w tym miasto | 2 | 32 | 650 | 310 | 41 | 104 | 49 |
| of which city | | | | | | | |
| Gminy wiejskie: Rural gminas: | | | | | | | |
| Jasionówka | 1 | 7 | 129 | 62 | 12 | 25 | 14 |
| Jaświły | 2 | 17 | 230 | 102 | 21 | 43 | 21 |
| Krypno | 2 | 13 | 194 | 99 | 13 | 35 | 20 |
| Trzcianne | 3 | 21 | 225 | 102 | 39 | 37 | 22 |
| Powiat sejneński | 9 | 76 | 1058 | 521 | 101 | 162 | 92 |
| Gmina miejska: Urban gmina: | | | | | | | |
| Sejny | 2 | 24 | 424 | 217 | 28 | 60 | 36 |
| Gminy wiejskie: Rural gminas: | | | | | | | |
| Giby | 2 | 12 | 117 | 54 | 13 | 25 | 15 |
| Krasnopol | 1 | 9 | 168 | 74 | 27 | 27 | 15 |
| Puńsk | 2 | 19 | 209 | 109 | 19 | 35 | 20 |
| Sejny | 2 | 12 | 140 | 67 | 14 | 15 | 6 |
| Powiat suwalski | 20 | 126 | 2018 | 941 | 179 | 360 | 156 |
| Gminy wiejskie: Rural gminas: | | | | | | | |
| Bakałarzewo | 1 | 8 | 172 | 85 | 22 | 22 | 9 |
| Filipów | 1 | 13 | 259 | 115 | 32 | 40 | 20 |
| Jeleniewo | 2 | 11 | 173 | 78 | 13 | 45 | 18 |
| Przerośl | 2 | 13 | 163 | 79 | 12 | 30 | 14 |
| Raczki | 3 | 23 | 361 | 168 | 13 | 76 | 33 |
| Rutka-Tartak | 1 | 8 | 152 | 74 | 13 | 20 | 7 |
| Suwałki | 5 | 23 | 343 | 162 | 39 | 56 | 19 |
| Szypłiszki | 4 | 19 | 252 | 113 | 21 | 50 | 25 |
| Wiżajny | 1 | 8 | 143 | 67 | 14 | 21 | 11 |
| Miasto na prawach powiatu: City with powiat status: | | | | | | | |
| Suwałki | 12 | 234 | 4640 | 2252 | 398 | 647 | 324 |

a Bez dzieci w wieku 6 lat objętych edukacją w placówkach wychowania przedszkolnego. b Z roku szkolnego 2015/16.

Źródło: dane Ministerstwa Edukacji Narodowej.

a Excluding children aged 6 attending pre-primary education establishments. b For the 2015/16 school year.

Source: data of the Ministry of National Education.

TABL. 2 (52). **GINNAZJA DLA DZIECI I MŁODZIEŻY W ROKU SZKOLNYM 2016/17**
 LOWER SECONDARY SCHOOLS FOR CHILDREN AND YOUTH IN THE 2016/17 SCHOOL YEAR

| WYSZCZEGÓLNIENIE SPECIFICATION | Szkoły Schools | Oddziały Sections | Uczniowie Pupils | | | Absolwenci ^a Graduates ^a | |
|--|-------------------|----------------------|---------------------|----------------------|----------------------|---|---|
| | | | ogółem total | z ogółem of total | | ogółem total | w tym kobiety of which females |
| | | | | kobiety females | klasa I 1st grade | | |
| WOJEWÓDZTWO VOIVODSHIP | 237 | 1527 | 32200 | 15685 | 10515 | 11004 | 5375 |
| PODREGION (SUBREGION) BIAŁOSTOCKI | 87 | 612 | 13167 | 6418 | 4398 | 4313 | 2081 |
| Powiat białostocki | 24 | 158 | 3295 | 1664 | 1113 | 1105 | 507 |
| Gminy miejsko-wiejskie: Urban-rural gminas: | | | | | | | |
| Choroszcz | 1 | 12 | 284 | 143 | 87 | 100 | 45 |
| w tym miasto | 1 | 12 | 284 | 143 | 87 | 100 | 45 |
| of which city | | | | | | | |
| Czarna Białostocka | 2 | 12 | 286 | 145 | 86 | 99 | 46 |
| w tym miasto | 1 | 9 | 227 | 116 | 66 | 81 | 38 |
| of which city | | | | | | | |
| Łapy | 4 | 26 | 524 | 276 | 170 | 204 | 88 |
| w tym miasto | 3 | 23 | 454 | 245 | 150 | 182 | 78 |
| of which city | | | | | | | |
| Michałowó | 2 | 7 | 107 | 50 | 37 | 43 | 23 |
| w tym miasto | 2 | 7 | 107 | 50 | 37 | 43 | 23 |
| of which city | | | | | | | |
| Supraśl | 2 | 10 | 194 | 97 | 56 | 54 | 25 |
| w tym miasto | 1 | 6 | 109 | 55 | 30 | 35 | 19 |
| of which city | | | | | | | |
| Suraż | 1 | 3 | 44 | 25 | 14 | 18 | 8 |
| w tym miasto | 1 | 3 | 44 | 25 | 14 | 18 | 8 |
| of which city | | | | | | | |
| Tykocin | 2 | 9 | 157 | 75 | 50 | 55 | 23 |
| w tym miasto | 1 | 6 | 118 | 59 | 37 | 44 | 17 |
| of which city | | | | | | | |
| Wasilków | 2 | 19 | 406 | 190 | 143 | 132 | 56 |
| w tym miasto | 2 | 19 | 406 | 190 | 143 | 132 | 56 |
| of which city | | | | | | | |
| Zabłudów | 1 | 9 | 185 | 101 | 68 | 49 | 23 |
| w tym miasto | 1 | 9 | 185 | 101 | 68 | 49 | 23 |
| of which city | | | | | | | |
| Gminy wiejskie: Rural gminas: | | | | | | | |
| Dobrzyniewo Duże | 1 | 8 | 196 | 96 | 80 | 78 | 32 |
| Gródek | 1 | 6 | 103 | 57 | 38 | 29 | 13 |
| Juchnowiec Kościelny | 2 | 21 | 475 | 237 | 168 | 132 | 68 |
| Poświętne | 1 | 6 | 108 | 57 | 38 | 35 | 18 |
| Turośń Kościelna | 1 | 7 | 157 | 74 | 56 | 53 | 25 |
| Zawady | 1 | 3 | 69 | 41 | 22 | 24 | 14 |

a Z roku szkolnego 2015/16.
 a For the 2015/16 school year.

TABL. 2 (52). **GIMNAZJA DLA DZIECI I MŁODZIEŻY W ROKU SZKOLNYM 2016/17 (cd.)**

LOWER SECONDARY SCHOOLS FOR CHILDREN AND YOUTH
IN THE 2016/17 SCHOOL YEAR (cont.)

| WYSZCZEGÓLNIENIE SPECIFICATION | Szkoły Schools | Oddziały Sections | Uczniowie Pupils | | | Absolwenci ^a Graduates ^a | |
|--|-------------------|----------------------|---------------------|----------------------|----------------------|---|---|
| | | | ogółem total | z ogółem of total | | ogółem total | w tym kobiety of which females |
| | | | | kobiety females | klasa I 1st grade | | |
| Powiat sokólski | 17 | 97 | 1946 | 961 | 624 | 694 | 329 |
| Gminy miejsko-wiejskie: Urban-rural gminas: | | | | | | | |
| Dąbrowa Białostocka | 4 | 23 | 390 | 151 | 115 | 144 | 55 |
| w tym miasto | 1 | 14 | 276 | 131 | 93 | 89 | 49 |
| of which city | | | | | | | |
| Krynki | 1 | 3 | 66 | 32 | 14 | 26 | 14 |
| w tym miasto | 1 | 3 | 66 | 32 | 14 | 26 | 14 |
| of which city | | | | | | | |
| Sokółka | 5 | 30 | 692 | 368 | 223 | 250 | 124 |
| w tym miasto | 5 | 30 | 692 | 368 | 223 | 250 | 124 |
| of which city | | | | | | | |
| Suchowola | 1 | 11 | 220 | 115 | 79 | 71 | 44 |
| w tym miasto | 1 | 11 | 220 | 115 | 79 | 71 | 44 |
| of which city | | | | | | | |
| Gminy wiejskie: Rural gminas: | | | | | | | |
| Janów | 1 | 6 | 138 | 78 | 47 | 42 | 22 |
| Korycin | 1 | 6 | 108 | 53 | 39 | 34 | 14 |
| Kuźnica | 1 | 6 | 110 | 57 | 36 | 42 | 21 |
| Nowy Dwór | 1 | 3 | 58 | 23 | 18 | 28 | 15 |
| Sidra | 1 | 5 | 88 | 41 | 29 | 28 | 11 |
| Szudziałowo | 1 | 4 | 76 | 43 | 24 | 29 | 9 |
| Miasto na prawach powiatu: City with powiat status: | | | | | | | |
| Białystok | 46 | 357 | 7926 | 3793 | 2661 | 2514 | 1245 |
| PODREGION (SUBREGION) ŁÓMŻYŃSKI | 84 | 523 | 10990 | 5320 | 3483 | 3924 | 1929 |
| Powiat bielski | 13 | 64 | 1400 | 730 | 442 | 461 | 232 |
| Gminy miejskie: Urban gminas: | | | | | | | |
| Bielsk Podlaski | 5 | 29 | 681 | 353 | 227 | 201 | 101 |
| Brańsk | 1 | 6 | 118 | 61 | 34 | 37 | 23 |
| Gminy wiejskie: Rural gminas: | | | | | | | |
| Bielsk Podlaski | 1 | 7 | 140 | 77 | 42 | 40 | 18 |
| Boćki | 1 | 5 | 105 | 57 | 25 | 40 | 24 |
| Brańsk | 2 | 6 | 120 | 61 | 32 | 51 | 19 |
| Orla | 1 | 3 | 53 | 27 | 14 | 25 | 10 |
| Rudka | 1 | 3 | 64 | 34 | 23 | 23 | 13 |
| Wyszki | 1 | 5 | 119 | 60 | 45 | 44 | 24 |

a Z roku szkolnego 2015/16.

a For the 2015/16 school year.

TABL. 2 (52). GIMNAZJA DLA DZIECI I MŁODZIEŻY W ROKU SZKOLNYM 2016/17 (cd.)

LOWER SECONDARY SCHOOLS FOR CHILDREN AND YOUTH
IN THE 2016/17 SCHOOL YEAR (cont.)

| WYSZCZEGÓLNIENIE SPECIFICATION | Szkoły Schools | Oddziały Sections | Uczniowie Pupils | | | Absolwenci ^a Graduates ^a | |
|--|-------------------|----------------------|---------------------|----------------------|----------------------|---|---|
| | | | ogółem total | z ogółem of total | | ogółem total | w tym kobiety of which females |
| | | | | kobiety females | klasa I 1st grade | | |
| Powiat hajnowski | 14 | 60 | 998 | 483 | 308 | 316 | 158 |
| Gmina miejska: Urban gmina: | | | | | | | |
| Hajnówka | 6 | 32 | 572 | 281 | 181 | 182 | 89 |
| Gmina miejsko-wiejska: Urban-rural gmina: | | | | | | | |
| Kleszczele | 1 | 3 | 43 | 20 | 13 | 17 | 6 |
| w tym miasto | 1 | 3 | 43 | 20 | 13 | 17 | 6 |
| of which city | | | | | | | |
| Gminy wiejskie: Rural gminas: | | | | | | | |
| Białowieża | 1 | 3 | 40 | 21 | 11 | 16 | 12 |
| Czeremcha | 1 | 4 | 74 | 34 | 17 | 25 | 17 |
| Czyże | 1 | 3 | 35 | 18 | 9 | 11 | 9 |
| Dubicze Cerkiewne | 1 | 5 | 36 | 15 | 10 | 6 | 4 |
| Hajnówka | 1 | 3 | 48 | 23 | 14 | 12 | 4 |
| Narew | 1 | 4 | 83 | 34 | 25 | 23 | 8 |
| Narewka | 1 | 3 | 67 | 37 | 28 | 24 | 9 |
| Powiat kolneński | 8 | 55 | 1265 | 621 | 428 | 467 | 246 |
| Gmina miejska: Urban gmina: | | | | | | | |
| Kolno | 2 | 15 | 346 | 163 | 105 | 127 | 76 |
| Gmina miejsko-wiejska: Urban-rural gmina: | | | | | | | |
| Stawiski | 1 | 9 | 198 | 98 | 61 | 76 | 38 |
| w tym miasto | 1 | 9 | 198 | 98 | 61 | 76 | 38 |
| of which city | | | | | | | |
| Gminy wiejskie: Rural gminas: | | | | | | | |
| Grabowo | 1 | 6 | 128 | 58 | 53 | 40 | 22 |
| Kolno | 2 | 10 | 247 | 134 | 87 | 101 | 42 |
| Mały Płock | 1 | 6 | 144 | 75 | 43 | 44 | 30 |
| Turośl | 1 | 9 | 202 | 93 | 79 | 79 | 38 |
| Powiat łomżyński | 8 | 60 | 1229 | 554 | 409 | 438 | 222 |
| Gminy miejsko-wiejskie: Urban-rural gminas: | | | | | | | |
| Jedwabne | 1 | 8 | 146 | 67 | 55 | 54 | 27 |
| w tym miasto | 1 | 8 | 146 | 67 | 55 | 54 | 27 |
| of which city | | | | | | | |
| Nowogród | 1 | 5 | 116 | 52 | 29 | 49 | 26 |
| w tym miasto | 1 | 5 | 116 | 52 | 29 | 49 | 26 |
| of which city | | | | | | | |

a Z roku szkolnego 2015/16.

a For the 2015/16 school year.

TABL. 2 (52). **GINNAZJA DLA DZIECI I MŁODZIEŻY W ROKU SZKOLNYM 2016/17 (cd.)**
LOWER SECONDARY SCHOOLS FOR CHILDREN AND YOUTH
IN THE 2016/17 SCHOOL YEAR (cont.)

| WYSZCZEGÓLNIENIE SPECIFICATION | Szkoły Schools | Oddziały Sections | Uczniowie Pupils | | | Absolwenci ^a Graduates ^a | |
|--|-------------------|----------------------|---------------------|----------------------|----------------------|---|---|
| | | | ogółem total | z ogółem of total | | ogółem total | w tym kobiety of which females |
| | | | | kobiety females | klasa I 1st grade | | |
| Powiat łomżyński (dok.) (cont.) | | | | | | | |
| Gminy wiejskie: Rural gminas: | | | | | | | |
| Miastkowo | 1 | 9 | 159 | 78 | 53 | 40 | 19 |
| Piątnica | 1 | 13 | 322 | 145 | 124 | 111 | 59 |
| Przytuły | 1 | 4 | 74 | 35 | 17 | 22 | 12 |
| Śniadowo | 1 | 8 | 171 | 77 | 61 | 74 | 31 |
| Wizna | 1 | 6 | 106 | 44 | 33 | 36 | 21 |
| Zbójna | 1 | 7 | 135 | 56 | 37 | 52 | 27 |
| Powiat siemiatycki | 12 | 62 | 1255 | 613 | 380 | 440 | 212 |
| Gmina miejska: Urban gmina: | | | | | | | |
| Siemiatycze | 4 | 25 | 521 | 248 | 148 | 216 | 98 |
| Gmina miejsko-wiejska: Urban-rural gmina: | | | | | | | |
| Drohiczyn | 2 | 12 | 259 | 118 | 85 | 59 | 31 |
| w tym miasto | 2 | 12 | 259 | 118 | 85 | 59 | 31 |
| of which city | | | | | | | |
| Gminy wiejskie: Rural gminas: | | | | | | | |
| Dziedkowice | 1 | 3 | 59 | 30 | 17 | 25 | 13 |
| Grodzisk | 1 | 6 | 130 | 69 | 44 | 50 | 24 |
| Mielnik | 1 | 4 | 60 | 37 | 17 | 15 | 9 |
| Milejczyce | 1 | 3 | 48 | 24 | 13 | 10 | 4 |
| Nurzec-Stacja | 1 | 4 | 89 | 41 | 27 | 27 | 17 |
| Perlejewo | 1 | 5 | 89 | 46 | 29 | 38 | 16 |
| Powiat wysokomazowiecki | 12 | 75 | 1611 | 770 | 485 | 616 | 302 |
| Gmina miejska: Urban gmina: | | | | | | | |
| Wysokie Mazowieckie | 1 | 15 | 370 | 174 | 124 | 146 | 71 |
| Gminy miejsko-wiejskie: Urban-rural gminas: | | | | | | | |
| Ciechanowiec | 1 | 8 | 155 | 75 | 52 | 67 | 35 |
| w tym miasto | 1 | 8 | 155 | 75 | 52 | 67 | 35 |
| of which city | | | | | | | |
| Czyżew | 2 | 9 | 215 | 92 | 75 | 78 | 42 |
| w tym miasto | 1 | 6 | 151 | 62 | 54 | 55 | 29 |
| of which city | | | | | | | |
| Szepietowo | 1 | 9 | 179 | 88 | 51 | 80 | 34 |
| w tym miasto | 1 | 9 | 179 | 88 | 51 | 80 | 34 |
| of which city | | | | | | | |
| Gminy wiejskie: Rural gminas: | | | | | | | |
| Klukowo | 1 | 5 | 130 | 61 | 32 | 50 | 21 |
| Kobylin-Borzymy | 1 | 5 | 116 | 56 | 27 | 36 | 22 |
| Kulesze Kościelne | 1 | 4 | 90 | 37 | 27 | 28 | 17 |
| Nowe Piekuty | 2 | 10 | 156 | 76 | 38 | 49 | 24 |
| Sokoły | 1 | 7 | 137 | 74 | 36 | 65 | 27 |
| Wysokie Mazowieckie | 1 | 3 | 63 | 37 | 23 | 17 | 9 |

a Z roku szkolnego 2015/16.
a For the 2015/16 school year.

TABL. 2 (52). GIMNAZJA DLA DZIECI I MŁODZIEŻY W ROKU SZKOLNYM 2016/17 (cd.)

LOWER SECONDARY SCHOOLS FOR CHILDREN AND YOUTH
IN THE 2016/17 SCHOOL YEAR (cont.)

| WYSZCZEGÓLNIENIE SPECIFICATION | Szkoły Schools | Oddziały Sections | Uczniowie Pupils | | | Absolwenci ^a Graduates ^a | |
|--|-------------------|----------------------|---------------------|----------------------|----------------------|---|---|
| | | | ogółem total | z ogółem of total | | ogółem total | w tym kobiety of which females |
| | | | | kobiety females | klasa I 1st grade | | |
| Powiat zambrowski | 7 | 62 | 1289 | 600 | 412 | 466 | 209 |
| Gmina miejska: Urban gmina: | | | | | | | |
| Zambrów | 3 | 36 | 885 | 434 | 272 | 309 | 142 |
| Gminy wiejskie: Rural gminas: | | | | | | | |
| Kołaki Kościelne | 1 | 3 | 53 | 22 | 25 | 22 | 8 |
| Rutki | 1 | 9 | 174 | 77 | 68 | 62 | 26 |
| Szumowo | 1 | 7 | 136 | 54 | 37 | 60 | 29 |
| Zambrów | 1 | 7 | 41 | 13 | 10 | 13 | 4 |
| Miasto na prawach powiatu: City with powiat status: | | | | | | | |
| Łomża | 10 | 85 | 1943 | 949 | 619 | 720 | 348 |
| PODREGION (SUBREGION) SUWALSKI | 66 | 392 | 8043 | 3947 | 2634 | 2767 | 1365 |
| Powiat augustowski | 17 | 91 | 1749 | 853 | 571 | 586 | 271 |
| Gmina miejska: Urban gmina: | | | | | | | |
| Augustów | 9 | 45 | 912 | 457 | 290 | 316 | 147 |
| Gmina miejsko-wiejska: Urban-rural gmina: | | | | | | | |
| Lipsk | 1 | 7 | 151 | 74 | 40 | 43 | 25 |
| w tym miasto | 1 | 7 | 151 | 74 | 40 | 43 | 25 |
| of which city | | | | | | | |
| Gminy wiejskie: Rural gminas: | | | | | | | |
| Augustów | 2 | 11 | 203 | 95 | 67 | 76 | 30 |
| Bargłów Kościelny | 1 | 9 | 186 | 93 | 71 | 44 | 19 |
| Nowinka | 1 | 4 | 73 | 40 | 25 | 28 | 12 |
| Płaska | 1 | 6 | 79 | 33 | 30 | 24 | 14 |
| Sztabin | 2 | 9 | 145 | 61 | 48 | 55 | 24 |
| Powiat grajewski | 9 | 65 | 1432 | 706 | 501 | 464 | 230 |
| Gmina miejska: Urban gmina: | | | | | | | |
| Grajewo | 4 | 31 | 709 | 339 | 240 | 220 | 112 |
| Gminy miejsko-wiejskie: Urban-rural gminas: | | | | | | | |
| Rajgród | 1 | 6 | 121 | 58 | 46 | 42 | 21 |
| w tym miasto | 1 | 6 | 121 | 58 | 46 | 42 | 21 |
| of which city | | | | | | | |
| Szczuczyn | 1 | 9 | 184 | 102 | 58 | 64 | 29 |
| w tym miasto | 1 | 9 | 184 | 102 | 58 | 64 | 29 |
| of which city | | | | | | | |
| Gminy wiejskie: Rural gminas: | | | | | | | |
| Grajewo | 1 | 7 | 161 | 74 | 65 | 51 | 25 |
| Radziłów | 1 | 6 | 139 | 73 | 54 | 49 | 24 |
| Wąsosz | 1 | 6 | 118 | 60 | 38 | 38 | 19 |

a Z roku szkolnego 2015/16.

a For the 2015/16 school year.

TABL. 2 (52). **GINNAZJA DLA DZIECI I MŁODZIEŻY W ROKU SZKOLNYM 2016/17 (dok.)**
LOWER SECONDARY SCHOOLS FOR CHILDREN AND YOUTH
IN THE 2016/17 SCHOOL YEAR (cont.)

| WYSZCZEGÓLNIENIE SPECIFICATION | Szkoły Schools | Oddziały Sections | Uczniowie Pupils | | | Absolwenci ^a Graduates ^a | |
|--|-------------------|----------------------|---------------------|----------------------|----------------------|---|---|
| | | | ogółem total | z ogółem of total | | ogółem total | w tym kobiety of which females |
| | | | | kobiety females | klasa I 1st grade | | |
| Powiat moniecki | 9 | 51 | 1104 | 561 | 359 | 461 | 243 |
| Gminy miejsko-wiejskie: <i>Urban-rural gminas:</i> | | | | | | | |
| Goniądz | 2 | 9 | 174 | 115 | 44 | 73 | 54 |
| w tym miasto | 2 | 9 | 174 | 115 | 44 | 73 | 54 |
| <i>of which city</i> | | | | | | | |
| Knyszyn | 2 | 8 | 128 | 59 | 52 | 51 | 25 |
| w tym miasto | 1 | 5 | 91 | 40 | 36 | 39 | 21 |
| <i>of which city</i> | | | | | | | |
| Mońki | 1 | 15 | 367 | 180 | 120 | 160 | 75 |
| w tym miasto | 1 | 15 | 367 | 180 | 120 | 160 | 75 |
| <i>of which city</i> | | | | | | | |
| Gminy wiejskie: <i>Rural gminas:</i> | | | | | | | |
| Jasionówka | 1 | 3 | 76 | 42 | 25 | 32 | 17 |
| Jaświły | 1 | 6 | 129 | 58 | 43 | 51 | 32 |
| Krypno | 1 | 6 | 121 | 51 | 43 | 50 | 22 |
| Trzcianne | 1 | 4 | 109 | 56 | 32 | 44 | 18 |
| Powiat sejneński | 6 | 31 | 518 | 270 | 159 | 216 | 102 |
| Gmina miejska: <i>Urban gmina:</i> | | | | | | | |
| Sejny | 3 | 15 | 270 | 137 | 72 | 109 | 47 |
| Gminy wiejskie: <i>Rural gminas:</i> | | | | | | | |
| Giby | 1 | 4 | 69 | 41 | 24 | 38 | 18 |
| Krasnopol | 1 | 3 | 75 | 42 | 28 | 27 | 13 |
| Puńsk | 1 | 9 | 104 | 50 | 35 | 42 | 24 |
| Powiat suwalski | 12 | 49 | 995 | 481 | 344 | 347 | 171 |
| Gminy wiejskie: <i>Rural gminas:</i> | | | | | | | |
| Bakalarzewo | 1 | 4 | 85 | 40 | 23 | 28 | 11 |
| Filipów | 1 | 6 | 114 | 58 | 43 | 43 | 21 |
| Jeleniewo | 1 | 4 | 110 | 45 | 47 | 30 | 15 |
| Przerośl | 1 | 3 | 78 | 39 | 26 | 40 | 21 |
| Raczki | 1 | 10 | 187 | 92 | 71 | 75 | 37 |
| Rutka-Tartak | 1 | 3 | 83 | 39 | 22 | 24 | 10 |
| Suwałki | 3 | 9 | 120 | 56 | 40 | 43 | 23 |
| Szypłiszki | 2 | 7 | 148 | 79 | 52 | 42 | 21 |
| Wiżajny | 1 | 3 | 70 | 33 | 20 | 22 | 12 |
| Miasto na prawach powiatu: City with powiat status: | | | | | | | |
| Suwałki | 13 | 105 | 2245 | 1076 | 700 | 693 | 348 |

a Z roku szkolnego 2015/16.

Źródło: dane Ministerstwa Edukacji Narodowej.

a For the 2015/16 school year.

S o u r c e: data of the Ministry of National Education.

TABL. 3 (53). ZASADNICZE SZKOŁY ZAWODOWE DLA MŁODZIEŻY ORAZ SZKOŁY SPECJALNE PRZYSPOSABIAJĄCE DO PRACY W ROKU SZKOLNYM 2016/17

BASIC VOCATIONAL SCHOOLS FOR YOUTH AS WELL AS SPECIAL JOB-TRAINING SCHOOLS IN THE 2016/17 SCHOOL YEAR

| WYSZCZEGÓLNIENIE SPECIFICATION a – zasadnicze szkoły zawodowe basic vocational schools b – szkoły specjalne przysposabiające do pracy special job-training schools | Szkoły Schools | Oddziały Sections | Uczniowie Students | | | Absolwenci ¹ Graduates ¹ | |
|--|-------------------|----------------------|-----------------------|----------------------|----------------------|---|---|
| | | | ogółem total | z ogółem of total | | ogółem total | w tym kobiety of which females |
| | | | | kobiety females | klasa I 1st grade | | |
| WOJEWÓDZTWO a | 45 | 209 | 3605 | 987 | 1259 | 1352 | 361 |
| VOIVODSHIP b | 11 | 51 | 301 | 119 | 102 | 96 | 37 |
| Podregion (Subregion) | a | 17 | 1333 | 373 | 488 | 483 | 127 |
| białostocki b | 2 | 17 | 98 | 39 | 34 | 36 | 14 |
| Powiaty: Powiats: | | | | | | | |
| białostocki a | 2 | 11 | 64 | 14 | 27 | 33 | 7 |
| sokólski a | 5 | 9 | 126 | 24 | 39 | 55 | 13 |
| b | 1 | 2 | 17 | 5 | 6 | 11 | 3 |
| Miasto na prawach powiatu: City with powiat status: | | | | | | | |
| Białystok a | 10 | 56 | 1143 | 335 | 422 | 395 | 107 |
| b | 1 | 15 | 81 | 34 | 28 | 25 | 11 |
| Podregion (Subregion) | a | 18 | 1268 | 341 | 449 | 468 | 133 |
| łomżyński b | 5 | 17 | 109 | 37 | 42 | 22 | 4 |
| Powiaty: Powiats: | | | | | | | |
| bielski a | 2 | 7 | 153 | 27 | 63 | 63 | 13 |
| b | 1 | 3 | 25 | 6 | 10 | 2 | – |
| hajnowski a | 1 | 3 | 45 | 9 | 18 | 13 | 7 |
| b | 1 | 3 | 12 | 7 | 4 | 3 | – |
| kolneński a | 2 | 8 | 178 | 50 | 72 | 78 | 26 |
| łomżyński a | 1 | 2 | 17 | 6 | 10 | 16 | 5 |
| siemiatycki a | 2 | 3 | 117 | 36 | 43 | 56 | 15 |
| b | 1 | 2 | 10 | 4 | 5 | – | – |
| wysokomazowiecki a | 2 | 7 | 166 | 44 | 39 | 74 | 26 |
| zambrowski a | 3 | 11 | 180 | 55 | 63 | 54 | 22 |
| b | 1 | 4 | 31 | 6 | 12 | 5 | 2 |
| Miasto na prawach powiatu: City with powiat status: | | | | | | | |
| Łomża a | 5 | 45 | 412 | 114 | 141 | 114 | 19 |
| b | 1 | 5 | 31 | 14 | 11 | 12 | 2 |
| Podregion (Subregion) | a | 10 | 1004 | 273 | 322 | 401 | 101 |
| suwalski b | 4 | 17 | 94 | 43 | 26 | 38 | 19 |
| Powiaty: Powiats: | | | | | | | |
| augustowski a | 2 | 12 | 296 | 76 | 102 | 111 | 27 |
| b | 1 | 3 | 18 | 13 | 2 | 8 | 5 |
| grajewski a | 2 | 7 | 127 | 54 | 40 | 62 | 24 |
| b | 1 | 8 | 39 | 15 | 12 | 14 | 6 |
| moniecki a | 1 | 5 | 112 | 14 | 32 | 46 | 6 |
| b | 1 | 1 | 8 | 3 | 2 | 3 | 1 |
| sejneński a | 1 | 1 | 21 | – | – | – | – |
| Miasto na prawach powiatu: City with powiat status: | | | | | | | |
| Suwałki a | 4 | 22 | 448 | 129 | 148 | 182 | 44 |
| b | 1 | 5 | 29 | 12 | 10 | 13 | 7 |

1 Z roku szkolnego 2015/16.

Źródło: dane Ministerstwa Edukacji Narodowej.

1 For the 2015/16 school year.

Source: data of the Ministry of National Education.

TABL. 4 (54). **LICEA OGÓLNOKSZTAŁCĄCE DLA MŁODZIEŻY W ROKU SZKOLNYM 2016/17**
GENERAL SECONDARY SCHOOLS FOR YOUTH IN THE 2016/17 SCHOOL YEAR

| WYSZCZEGÓLNIENIE SPECIFICATION | Szkoły Schools | Oddziały Sections | Uczniowie Students | | | Absolwenci ^a Graduates ^a | |
|--|-------------------|----------------------|-----------------------|----------------------|----------------------|---|---|
| | | | ogółem total | z ogółem of total | | ogółem total | w tym kobiety of which females |
| | | | | kobiety females | klasa I 1st grade | | |
| WOJEWÓDZTWO VOIVODSHIP | 78 | 648 | 16994 | 10757 | 5449 | 6002 | 3777 |
| Podregion (Subregion) białostocki | 32 | 316 | 8625 | 5447 | 2898 | 2856 | 1793 |
| Powiaty: Powiats: | | | | | | | |
| białostocki | 4 | 15 | 352 | 233 | 86 | 156 | 97 |
| sokólski | 3 | 22 | 550 | 324 | 204 | 242 | 122 |
| Miasto na prawach powiatu: City with powiat status: | | | | | | | |
| Białystok | 25 | 279 | 7723 | 4890 | 2608 | 2458 | 1574 |
| Podregion (Subregion) łomżyński | 30 | 205 | 5165 | 3266 | 1533 | 2034 | 1271 |
| Powiaty: Powiats: | | | | | | | |
| bielski | 3 | 22 | 542 | 347 | 143 | 203 | 127 |
| hajnowski | 3 | 16 | 327 | 190 | 96 | 167 | 100 |
| kolneński | 2 | 14 | 339 | 227 | 90 | 143 | 88 |
| łomżyński | 1 | 1 | 10 | 4 | - | 16 | 7 |
| siemiatycki | 4 | 23 | 484 | 291 | 138 | 194 | 113 |
| wysokomazowiecki | 4 | 24 | 594 | 363 | 167 | 262 | 158 |
| zambrowski | 4 | 22 | 580 | 353 | 171 | 218 | 141 |
| Miasto na prawach powiatu: City with powiat status: | | | | | | | |
| Łomża | 9 | 83 | 2289 | 1491 | 728 | 831 | 537 |
| Podregion (Subregion) suwalski | 16 | 127 | 3204 | 2044 | 1018 | 1112 | 713 |
| Powiaty: Powiats: | | | | | | | |
| augustowski | 2 | 21 | 592 | 402 | 198 | 196 | 139 |
| grajewski | 2 | 17 | 414 | 254 | 104 | 171 | 98 |
| moniecki | 2 | 10 | 279 | 173 | 105 | 95 | 60 |
| sejneński | 2 | 10 | 242 | 147 | 71 | 85 | 54 |
| Miasto na prawach powiatu: City with powiat status: | | | | | | | |
| Suwałki | 8 | 69 | 1677 | 1068 | 540 | 565 | 362 |

^a Z roku szkolnego 2015/16.

Źródło: dane Ministerstwa Edukacji Narodowej.

^a For the 2015/16 school year.

Source: data of the Ministry of National Education.

TABL. 5 (55). **TECHNIKA ORAZ OGÓLNOKSZTAŁCĄCE SZKOŁY ARTYSTYCZNE¹ DLA MŁODZIEŻY W ROKU SZKOLNYM 2016/17***TECHNICAL SECONDARY SCHOOLS AS WELL AS GENERAL ART¹ SCHOOLS FOR YOUTH IN THE 2016/17 SCHOOL YEAR*

| WYSZCZEGÓLNIENIE SPECIFICATION a – ogółem total b – w tym ogólnokształcące szkoły artystyczne of which general art schools | Szkoły Schools | Oddziały Sections | Uczniowie Students | | | Absolwenci ² Graduates ² | |
|--|-------------------|----------------------|-----------------------|----------------------|----------------------|---|---|
| | | | ogółem total | z ogółem of total | | ogółem total | w tym kobiety of which females |
| | | | | kobiety females | klasa I 1st grade | | |
| WOJEWÓDZTWO a | 62 | 727 | 16409 | 6001 | 4512 | 3880 | 1450 |
| VOIVODSHIP b | 4 | 31 | 473 | 343 | 125 | 83 | 54 |
| Podregion (Subregion) | a | 21 | 287 | 2415 | 1866 | 1590 | 559 |
| białostocki b | 2 | 14 | 252 | 192 | 69 | 39 | 24 |
| Powiaty: Powiats: | | | | | | | |
| białostocki a | 4 | 22 | 467 | 172 | 151 | 139 | 50 |
| b | 1 | 8 | 147 | 123 | 47 | 30 | 22 |
| sokólski a | 4 | 35 | 806 | 320 | 187 | 219 | 85 |
| Miasto na prawach powiatu: City with powiat status: | | | | | | | |
| Białystok a | 13 | 230 | 5731 | 1923 | 1528 | 1232 | 424 |
| b | 1 | 6 | 105 | 69 | 22 | 9 | 2 |
| Podregion (Subregion) | a | 24 | 267 | 5620 | 2097 | 1594 | 463 |
| łomżyński b | 2 | 17 | 221 | 151 | 56 | 44 | 30 |
| Powiaty: Powiats: | | | | | | | |
| bielski a | 3 | 35 | 780 | 284 | 195 | 176 | 51 |
| hajnowski a | 2 | 28 | 542 | 196 | 133 | 101 | 38 |
| kolneński a | 1 | 8 | 175 | 38 | 39 | 44 | 8 |
| łomżyński a | 1 | 10 | 210 | 2 | 47 | 49 | – |
| siemiatycki a | 2 | 18 | 357 | 138 | 90 | 108 | 30 |
| wysokomazowiecki a | 6 | 51 | 1206 | 482 | 365 | 260 | 109 |
| b | 1 | 6 | 113 | 61 | 28 | 17 | 8 |
| zambrowski a | 2 | 18 | 416 | 134 | 114 | 64 | 18 |
| Miasto na prawach powiatu: City with powiat status: | | | | | | | |
| Łomża a | 7 | 99 | 1934 | 823 | 611 | 505 | 209 |
| b | 1 | 11 | 108 | 90 | 28 | 27 | 22 |
| Podregion (Subregion) | a | 17 | 173 | 3785 | 1489 | 1052 | 428 |
| suwalski a | 17 | 173 | 3785 | 1489 | 1052 | 983 | 428 |
| Powiaty: Powiats: | | | | | | | |
| augustowski a | 2 | 29 | 714 | 267 | 176 | 180 | 89 |
| grajewski a | 4 | 29 | 709 | 273 | 187 | 213 | 85 |
| moniecki a | 2 | 12 | 248 | 132 | 83 | 63 | 30 |
| sejneński a | 2 | 12 | 260 | 67 | 87 | 48 | 15 |
| suwalski a | 1 | 11 | 138 | 53 | 22 | 48 | 20 |
| Miasto na prawach powiatu: City with powiat status: | | | | | | | |
| Suwałki a | 6 | 80 | 1716 | 697 | 497 | 431 | 189 |

1 Dające uprawnienia zawodowe. 2 Z roku szkolnego 2015/16.

Źródło: dane Ministerstwa Edukacji Narodowej.

1 Leading professional certification. 2 For the 2015/16 school year.

Source: data of the Ministry of National Education.

TABL. 6 (56). **SZKOŁY POLICEALNE W ROKU SZKOLNYM 2016/17**
POST-SECONDARY SCHOOLS IN THE 2016/17 SCHOOL YEAR

| WYSZCZEGÓLNIENIE SPECIFICATION | Szkoły Schools | Oddziały Sections | Uczniowie Students | | Absolwenci ^a Graduates ^a | |
|--|-------------------|----------------------|-----------------------|---|---|---|
| | | | ogółem total | w tym kobiety of which females | ogółem total | w tym kobiety of which females |
| WOJEWÓDZTWO VOIVODSHIP | 76 | 422 | 9026 | 6080 | 3016 | 2140 |
| Podregion (Subregion) białostocki | 40 | 278 | 6056 | 4030 | 1848 | 1269 |
| Powiaty: Powiats: | | | | | | |
| białostocki | 2 | 2 | 50 | 18 | – | – |
| sokólski | 1 | 2 | 35 | 20 | 15 | 7 |
| Miasto na prawach powiatu: City with powiat status: | | | | | | |
| Białystok | 37 | 274 | 5971 | 3992 | 1833 | 1262 |
| Podregion (Subregion) łomżyński | 21 | 73 | 1390 | 977 | 556 | 432 |
| Powiaty: Powiats: | | | | | | |
| bielski | 2 | 8 | 67 | 57 | 31 | 26 |
| hajnowski | 3 | 10 | 146 | 112 | 36 | 32 |
| wysokomazowiecki | 3 | 8 | 176 | 90 | 82 | 48 |
| zambrowski | 1 | 4 | 43 | 26 | 19 | 15 |
| Miasto na prawach powiatu: City with powiat status: | | | | | | |
| Łomża | 12 | 43 | 958 | 692 | 388 | 311 |
| Podregion (Subregion) suwalski | 15 | 71 | 1580 | 1073 | 612 | 439 |
| Powiaty: Powiats: | | | | | | |
| augustowski | 2 | 7 | 186 | 116 | 103 | 60 |
| grajewski | – | – | – | – | 19 | 7 |
| moniecki | 1 | 1 | 12 | 5 | – | – |
| sejneński | 1 | 2 | 36 | 24 | 7 | 5 |
| suwalski | 1 | 2 | 41 | 11 | 15 | 5 |
| Miasto na prawach powiatu: City with powiat status: | | | | | | |
| Suwałki | 10 | 59 | 1305 | 917 | 468 | 362 |

a Z roku szkolnego 2015/16.

Źródło: dane Ministerstwa Edukacji Narodowej.

a For the 2015/16 school year.

Source: data of the Ministry of National Education.

TABL. 7 (57). **UCZĄCY SIĘ JEZYKÓW OBCYCH W SZKOŁACH PODSTAWOWYCH I GIMNAZJACH DLA DZIECI I MŁODZIEŻY W ROKU SZKOLNYM 2016/17**
PUPILS STUDYING FOREIGN LANGUAGES IN PRIMARY SCHOOLS AND LOWER SECONDARY SCHOOLS FOR CHILDREN AND YOUTH IN THE 2016/17 SCHOOL YEAR

| WYSZCZEGÓLNIENIE SPECIFICATION | Szkoły podstawowe Primary schools | | | Gimnazja Lower secondary schools | | | | |
|--|--------------------------------------|------------------------|------------------------|-------------------------------------|------------------------|------------------------|------------------------|--|
| | nauczanie obowiązkowe języka | | | | obligatory education | | | |
| | angielskiego English | niemieckiego German | rosyjskiego Russian | angielskiego English | niemieckiego German | francuskiego French | rosyjskiego Russian | |
| W LICZBACH BEZWZGLEDNYCH IN ABSOLUTE NUMBERS | | | | | | | | |
| WOJEWÓDZTWO VOIVODSHIP | 64716 | 1429 | 1213 | 31658 | 14618 | 1392 | 9402 | |
| Podregion (Subregion) białostocki | 27796 | 842 | 378 | 12950 | 5060 | 622 | 3894 | |
| Powiaty: Powiats: | | | | | | | | |
| białostocki | 6931 | 302 | 137 | 3286 | 1992 | 70 | 812 | |
| sokólski | 3324 | – | 127 | 1928 | 234 | – | 1337 | |
| Miasto na prawach powiatu: City with powiat status: | | | | | | | | |
| Białystok | 17541 | 540 | 114 | 7736 | 2834 | 552 | 1745 | |
| Podregion (Subregion) łomżyński | 21289 | 392 | 572 | 10811 | 5389 | 411 | 3035 | |
| Powiaty: Powiats: | | | | | | | | |
| bielski | 2771 | 38 | 508 | 1379 | 456 | 40 | 623 | |
| hajnowski | 1852 | 6 | 64 | 920 | 169 | 31 | 553 | |
| kolneński | 2193 | – | – | 1263 | 1064 | – | – | |
| łomżyński | 2815 | 348 | – | 1228 | 1062 | – | 146 | |
| siemiatycki | 2254 | – | – | 1238 | 238 | 234 | 592 | |
| wysokomazowiecki | 3279 | – | – | 1606 | 262 | 106 | 776 | |
| zambrowski | 2540 | – | – | 1264 | 497 | – | 345 | |
| Miasto na prawach powiatu: City with powiat status: | | | | | | | | |
| Łomża | 3585 | – | – | 1913 | 1641 | – | – | |
| Podregion (Subregion) suwalski | 15631 | 195 | 263 | 7897 | 4169 | 359 | 2473 | |
| Powiaty: Powiats: | | | | | | | | |
| augustowski | 3242 | 5 | 133 | 1727 | 614 | 46 | 953 | |
| grajewski | 2772 | 117 | 75 | 1397 | 751 | – | 251 | |
| moniecki | 1958 | – | – | 1097 | 448 | 136 | 382 | |
| sejneński | 1057 | – | – | 518 | 240 | 18 | 260 | |
| suwalski | 2017 | – | 55 | 943 | 519 | – | 456 | |
| Miasto na prawach powiatu: City with powiat status: | | | | | | | | |
| Suwałki | 4585 | 73 | – | 2215 | 1597 | 159 | 171 | |

TABL. 7 (57). **UCZĄCY SIĘ JEZYKÓW OBCYCH W SZKOŁACH PODSTAWOWYCH I GIMNAZJACH DLA DZIECI I MŁODZIEŻY W ROKU SZKOLNYM 2016/17 (dok.)**
PUPILS STUDYING FOREIGN LANGUAGES IN PRIMARY SCHOOLS AND LOWER SECONDARY SCHOOLS FOR CHILDREN AND YOUTH IN THE 2016/17 SCHOOL YEAR (cont.)

| WYSZCZEGÓLNIENIE SPECIFICATION | Szkoły podstawowe Primary schools | | | Gimnazja Lower secondary schools | | | |
|--|---|------------------------|------------------------|-------------------------------------|------------------------|------------------------|------------------------|
| | nauczanie obowiązkowe języka obligatory education | | | | | | |
| | angielskiego English | niemieckiego German | rosyjskiego Russian | angielskiego English | niemieckiego German | francuskiego French | rosyjskiego Russian |
| W % OGÓŁU UCZNIÓW W SZKOŁACH IN % OF TOTAL PUPILS AND STUDENTS AT SCHOOLS | | | | | | | |
| WOJEWÓDZTWO VOIVODSHIP | 97,7 | 2,2 | 1,8 | 98,3 | 45,4 | 4,3 | 29,2 |
| Podregion (Subregion) białostocki | 96,4 | 2,9 | 1,3 | 98,4 | 38,4 | 4,7 | 29,6 |
| Powiaty: Powiats: | | | | | | | |
| białostocki | 96,1 | 4,2 | 1,9 | 99,7 | 60,5 | 2,1 | 24,6 |
| sokólski | 97,4 | – | 3,7 | 99,1 | 12,0 | – | 68,7 |
| Miasto na prawach powiatu: City with powiat status: | | | | | | | |
| Białystok | 96,3 | 3,0 | 0,6 | 97,6 | 35,8 | 7,0 | 22,0 |
| Podregion (Subregion) łomżyński | 98,5 | 1,8 | 2,6 | 98,4 | 49,0 | 3,7 | 27,6 |
| Powiaty: Powiats: | | | | | | | |
| bielski | 98,3 | 1,3 | 18,0 | 98,5 | 32,6 | 2,9 | 44,5 |
| hajnowski | 95,4 | 0,3 | 3,3 | 92,2 | 16,9 | 3,1 | 55,4 |
| kolneński | 95,8 | – | – | 99,8 | 84,1 | – | – |
| łomżyński | 99,9 | 12,3 | – | 99,9 | 86,4 | – | 11,9 |
| siemiatycki | 98,7 | – | – | 98,6 | 19,0 | 18,6 | 47,2 |
| wysokomazowiecki | 99,8 | – | – | 99,7 | 16,3 | 6,6 | 48,2 |
| zambrowski | 98,9 | – | – | 98,1 | 38,6 | – | 26,8 |
| Miasto na prawach powiatu: City with powiat status: | | | | | | | |
| Łomża | 99,2 | – | – | 98,5 | 84,5 | – | – |
| Podregion (Subregion) suwalski | 99,0 | 1,2 | 1,7 | 98,2 | 51,8 | 4,5 | 30,7 |
| Powiaty: Powiats: | | | | | | | |
| augustowski | 98,2 | 0,2 | 4,0 | 98,7 | 35,1 | 2,6 | 54,5 |
| grajewski | 99,0 | 4,2 | 2,7 | 97,6 | 52,4 | – | 17,5 |
| moniecki | 99,5 | – | – | 99,4 | 40,6 | 12,3 | 34,6 |
| sejneński | 99,9 | – | – | 100,0 | 46,3 | 3,5 | 50,2 |
| suwalski | 100,0 | – | 2,7 | 94,8 | 52,2 | – | 45,8 |
| Miasto na prawach powiatu: City with powiat status: | | | | | | | |
| Suwalki | 98,8 | 1,6 | – | 98,7 | 71,1 | 7,1 | 7,6 |

Źródło: dane Ministerstwa Edukacji Narodowej.
 Source: data of the Ministry of National Education.

TABL. 8 (58). **UCZĄCY SIĘ JEZYKÓW OBCYCH W SZKOŁACH PONADGIMNAZJALNYCH^a
DLA DZIECI I MŁODZIEŻY ORAZ POLICEALNYCH^b W ROKU SZKOLNYM 2016/17**
*STUDENTS STUDYING FOREIGN LANGUAGES IN UPPER SECONDARY SCHOOLS^a
FOR YOUTH AND IN POST-SECONDARY SCHOOLS^b IN THE 2016/17 SCHOOL YEAR*

| WYSZCZEGÓLNIENIE SPECIFICATION | Nauczanie obowiązkowe języka <i>Obligatory education</i> | | | | |
|---|--|-------------------------------|-------------------------------|-------------------------------|------------------------|
| | angielskiego <i>English</i> | niemieckiego <i>German</i> | francuskiego <i>French</i> | rosyjskiego <i>Russian</i> | innego <i>other</i> |
| W LICZBACH BEZWZGLĘDNYCH IN ABSOLUTE NUMBERS | | | | | |
| WOJEWÓDZTWO VOIVODSHIP | 41968 | 17727 | 2321 | 9489 | 1693 |
| Podregion (Subregion) białostocki | 20409 | 8637 | 1118 | 4744 | 1041 |
| Powiaty: <i>Powiats:</i> | | | | | |
| białostocki | 883 | 587 | 120 | 85 | – |
| sokólski | 1507 | 215 | 27 | 1123 | – |
| Miasto na prawach powiatu: <i>City with powiat status:</i> | | | | | |
| Białystok | 18019 | 7835 | 971 | 3536 | 1041 |
| Podregion (Subregion) łomżyński | 12427 | 5814 | 493 | 3139 | 273 |
| Powiaty: <i>Powiats:</i> | | | | | |
| bielski | 1484 | 435 | 64 | 855 | – |
| hajnowski | 933 | 168 | 29 | 487 | – |
| kolneński | 692 | 514 | – | – | – |
| łomżyński | 237 | 210 | – | 10 | – |
| siemiatycki | 942 | 268 | 105 | 444 | 36 |
| wysokomazowiecki | 1979 | 467 | – | 466 | – |
| zambrowski | 1219 | 301 | 77 | 618 | – |
| Miasto na prawach powiatu: <i>City with powiat status:</i> | | | | | |
| Łomża | 4941 | 3451 | 218 | 259 | 237 |
| Podregion (Subregion) suwalski | 9132 | 3276 | 710 | 1606 | 379 |
| Powiaty: <i>Powiats:</i> | | | | | |
| augustowski | 1768 | 426 | 232 | 557 | – |
| grajewski | 1174 | 496 | – | 312 | – |
| moniecki | 639 | 209 | 66 | 247 | – |
| sejneński | 526 | 368 | 30 | 124 | – |
| suwalski | 150 | 138 | – | – | – |
| Miasto na prawach powiatu: <i>City with powiat status:</i> | | | | | |
| Suwałki | 4875 | 1639 | 382 | 366 | 379 |

^a Zasadnicze szkoły zawodowe, licea ogólnokształcące, technika, ogólnokształcące szkoły artystyczne dające uprawnienia zawodowe. ^b Bez kolegiów pracowników służb społecznych.

^a Basic vocational schools, general secondary schools, supplementary technical secondary schools, general art schools leading to professional certification. ^b Excluding colleges of social work.

TABL. 8 (58). **UCZĄCY SIĘ JEZYKÓW OBCYCH W SZKOŁACH PONADGIMNAZJALNYCH^a
DLA DZIECI I MŁODZIEŻY ORAZ POLICEALNYCH^b W ROKU SZKOLNYM 2016/17 (dok.)**
*STUDENTS STUDYING FOREIGN LANGUAGES IN UPPER SECONDARY SCHOOLS^a
FOR YOUTH AND IN POST-SECONDARY SCHOOLS^b IN THE 2016/17 SCHOOL YEAR (cont.)*

| WYSZCZEGÓLNIENIE SPECIFICATION | Nauczanie obowiązkowe języka <i>Obligatory education</i> | | | | |
|--|--|-------------------------------|-------------------------------|-------------------------------|------------------------|
| | angielskiego <i>English</i> | niemieckiego <i>German</i> | francuskiego <i>French</i> | rosyjskiego <i>Russian</i> | innego <i>other</i> |
| W % OGÓŁU UCZNIÓW W SZKOŁACH <i>IN % OF TOTAL STUDENTS AT SCHOOLS</i> | | | | | |
| WOJEWÓDZTWO VOIVODSHIP | 91,2 | 38,5 | 5,0 | 20,6 | 3,7 |
| Podregion (Subregion) białostocki | 88,7 | 37,5 | 4,9 | 20,6 | 4,5 |
| Powiaty: <i>Powiats:</i> | | | | | |
| białostocki | 94,6 | 62,9 | 12,9 | 9,1 | – |
| sokólski | 99,3 | 14,2 | 1,8 | 74,0 | – |
| Miasto na prawach powiatu: <i>City with powiat status:</i> | | | | | |
| Białystok | 87,6 | 38,1 | 4,7 | 17,2 | 5,1 |
| Podregion (Subregion) łomżyński | 92,4 | 43,2 | 3,7 | 23,4 | 2,0 |
| Powiaty: <i>Powiats:</i> | | | | | |
| bielski | 96,2 | 28,2 | 4,2 | 55,4 | – |
| hajnowski | 88,0 | 15,8 | 2,7 | 45,9 | – |
| kolneński | 100,0 | 74,3 | – | – | – |
| łomżyński | 100,0 | 88,6 | – | 4,2 | – |
| siemiatycki | 98,3 | 28,0 | 11,0 | 46,3 | – |
| wysokomazowiecki | 92,4 | 21,8 | – | 21,8 | – |
| zambrowski | 100,0 | 24,7 | 6,3 | 50,7 | – |
| Miasto na prawach powiatu: <i>City with powiat status:</i> | | | | | |
| Łomża | 88,3 | 61,7 | 3,9 | 4,6 | 4,2 |
| Podregion (Subregion) suwalski | 95,4 | 34,2 | 7,4 | 16,8 | 4,0 |
| Powiaty: <i>Powiats:</i> | | | | | |
| augustowski | 98,9 | 23,8 | 13,0 | 31,2 | – |
| grajewski | 93,9 | 39,7 | – | 25,0 | – |
| moniecki | 98,2 | 32,1 | 10,1 | 37,9 | – |
| sejneński | 94,1 | 65,8 | 5,4 | 22,2 | – |
| suwalski | 83,8 | 77,1 | – | – | – |
| Miasto na prawach powiatu: <i>City with powiat status:</i> | | | | | |
| Suwałki | 94,7 | 31,8 | 7,4 | 7,1 | 7,4 |

a Zasadnicze szkoły zawodowe, licea ogólnokształcące, technika, ogólnokształcące szkoły artystyczne dające uprawnienia zawodowe. *b* Bez kolegiów pracowników służb społecznych.

Źródło: dane Ministerstwa Edukacji Narodowej.

a Basic vocational schools, general secondary schools, supplementary technical secondary schools, general art schools leading to professional certification. *b* Excluding colleges of social work.

Source: data of the Ministry of National Education.

TABL. 9 (59). SZKOŁY DLA DOROSŁYCH W ROKU SZKOLNYM 2016/17
SCHOOLS FOR ADULTS IN THE 2016/17 SCHOOL YEAR

| WYSZCZEGÓLNIENIE SPECIFICATION a – gimnazja lower secondary schools b – licea ogólnokształcące general secondary schools | Szkoły Schools | Oddziały Sections | Uczniowie Students | | | Absolwenci ¹ Graduates ¹ | |
|---|-------------------|----------------------|-----------------------|----------------------|----------------------|---|---|
| | | | ogółem total | z ogółem of total | | ogółem total | w tym kobiety of which females |
| | | | | kobiety females | klasa I 1st grade | | |
| WOJEWÓDZTWO a | 4 | 9 | 101 | 33 | 11 | 13 | 4 |
| VOIVODSHIP b | 45 | 156 | 3848 | 1592 | 1012 | 1199 | 498 |
| Podregion (Subregion) | | | | | | | |
| białostocki a | 2 | 5 | 55 | 16 | 9 | – | – |
| b | 18 | 82 | 1992 | 779 | 603 | 545 | 223 |
| Powiaty: | | | | | | | |
| Powiaty: | | | | | | | |
| białostocki | 2 | 2 | 51 | 28 | 25 | 26 | 11 |
| sokólski | 2 | 4 | 73 | 30 | 34 | 38 | 14 |
| Miasto na prawach powiatu: | | | | | | | |
| City with powiat status: | | | | | | | |
| Białystok | 2 | 5 | 55 | 16 | 9 | – | – |
| | 14 | 76 | 1868 | 721 | 544 | 481 | 198 |
| Podregion (Subregion) | | | | | | | |
| łomżyński a | 1 | 3 | 22 | 13 | 2 | – | – |
| b | 17 | 40 | 891 | 409 | 129 | 297 | 115 |
| Powiaty: | | | | | | | |
| Powiaty: | | | | | | | |
| bielski | 1 | 1 | 17 | 7 | – | 9 | 4 |
| hajnowski | 2 | 6 | 124 | 69 | 13 | 26 | 9 |
| kolneński | 3 | 4 | 69 | 21 | – | 11 | 4 |
| siemiatycki | 1 | 3 | 50 | 18 | 9 | 15 | 4 |
| wysokomazowiecki | 3 | 5 | 115 | 47 | – | 68 | 25 |
| zambrowski | 1 | 3 | 96 | 55 | 22 | 26 | 9 |
| Miasto na prawach powiatu: | | | | | | | |
| City with powiat status: | | | | | | | |
| Łomża | 1 | 3 | 22 | 13 | 2 | – | – |
| | 6 | 18 | 420 | 192 | 85 | 142 | 60 |
| Podregion (Subregion) | | | | | | | |
| suwalski a | 1 | 1 | 24 | 4 | – | 13 | 4 |
| b | 10 | 34 | 965 | 404 | 280 | 357 | 160 |
| Powiaty: | | | | | | | |
| Powiaty: | | | | | | | |
| augustowski | 1 | 5 | 193 | 70 | 47 | 88 | 34 |
| grajewski | 2 | 5 | 105 | 64 | 17 | 33 | 19 |
| moniecki | 2 | 4 | 63 | 13 | – | 29 | 10 |
| Miasto na prawach powiatu: | | | | | | | |
| City with powiat status: | | | | | | | |
| Suwałki | 1 | 1 | 24 | 4 | – | 13 | 4 |
| | 5 | 20 | 604 | 257 | 216 | 207 | 97 |

¹ Z roku szkolnego 2015/16.

U w a g a. W latach szkolnych 2015/16 i 2016/17 w województwie podlaskim nie funkcjonowały szkoły podstawowe oraz technika dla dorosłych.

Ź r ó d ł o: dane Ministerstwa Edukacji Narodowej.

¹ For the 2015/16 school year.

N o t e. In the 2015/16 and 2016/17 school years in podlaskie voivodship primary schools and technical secondary schools for adults not existed.

S o u r c e: data of the Ministry of National Education.

TABL. 10 (60). **WYCHOWANIE PRZEDSZKOLNE^a W ROKU SZKOLNYM 2016/17**
PRE-PRIMARY EDUCATION^a IN THE 2016/17 SCHOOL YEAR

| WYSZCZEGÓLNIENIE SPECIFICATION | Placówki Establishments | | Miejsca w przed- szkolach Places in nursery schools | Oddziały Sections | | Dzieci Children | |
|--|----------------------------|--|--|----------------------|--|--------------------|--|
| | ogółem total | w tym przedszkola of which nursery schools | | ogółem total | w tym w przed- szkolach of which in nursery schools | ogółem total | w tym w przed- szkolach of which in nursery schools |
| WOJEWÓDZTWO VOIVODSHIP | 667 | 257 | 27110 | 1838 | 1216 | 36516 | 25978 |
| PODREGION (SUBREGION) | | | | | | | |
| BIALOSTOCKI | 266 | 143 | 14977 | 878 | 687 | 17336 | 14160 |
| Powiat białostocki | 69 | 27 | 2719 | 192 | 126 | 3858 | 2592 |
| Gminy miejsko-wiejskie: Urban-rural gminas: | | | | | | | |
| Choroszcz | 4 | 1 | 291 | 18 | 14 | 326 | 268 |
| w tym miasto | 2 | 1 | 291 | 16 | 14 | 306 | 268 |
| of which city | | | | | | | |
| Czarna Białostocka | 2 | 1 | 200 | 11 | 10 | 264 | 241 |
| w tym miasto | 1 | 1 | 200 | 10 | 10 | 241 | 241 |
| of which city | | | | | | | |
| Łapy | 9 | 2 | 381 | 30 | 16 | 655 | 375 |
| w tym miasto | 6 | 2 | 381 | 24 | 16 | 548 | 375 |
| of which city | | | | | | | |
| Michałowó | 2 | 1 | 100 | 6 | 4 | 134 | 97 |
| w tym miasto | 2 | 1 | 100 | 6 | 4 | 134 | 97 |
| of which city | | | | | | | |
| Supraśl | 5 | 4 | 297 | 16 | 14 | 320 | 270 |
| w tym miasto | 1 | 1 | 132 | 6 | 6 | 137 | 137 |
| of which city | | | | | | | |
| Suraz | 1 | 1 | 75 | 3 | 3 | 55 | 55 |
| w tym miasto | 1 | 1 | 75 | 3 | 3 | 55 | 55 |
| of which city | | | | | | | |
| Tykocin | 3 | 1 | 70 | 7 | 3 | 143 | 65 |
| w tym miasto | 2 | 1 | 70 | 6 | 3 | 129 | 65 |
| of which city | | | | | | | |
| Wasilków | 13 | 6 | 517 | 35 | 26 | 600 | 417 |
| w tym miasto | 7 | 6 | 517 | 30 | 26 | 519 | 417 |
| of which city | | | | | | | |
| Zabłudów | 5 | 1 | 75 | 8 | 3 | 158 | 75 |
| w tym miasto | 2 | 1 | 75 | 5 | 3 | 120 | 75 |
| of which city | | | | | | | |
| Gminy wiejskie: Rural gminas: | | | | | | | |
| Dobrzyniewo Duże | 5 | 3 | 225 | 12 | 9 | 272 | 214 |
| Gródek | 3 | 1 | 117 | 7 | 5 | 134 | 114 |
| Juchnowiec Kościelny | 7 | 3 | 226 | 21 | 12 | 478 | 262 |
| Poświętne | 1 | – | – | 2 | – | 42 | – |
| Turośń Kościelna | 5 | 2 | 145 | 12 | 7 | 216 | 139 |
| Zawady | 4 | – | – | 4 | – | 61 | – |

^a Przedszkola, oddziały przedszkolne w szkołach podstawowych, zespoły wychowania przedszkolnego i punkty przedszkolne; łącznie z dziećmi przebywającymi przez cały rok szkolny w placówkach wykonujących działalność leczniczą.

^a Nursery schools, pre-primary sections of primary schools, pre-primary education groups and pre-primary points; including the children attending for all school year in the units performing health care activities.

TABL. 10 (60). **WYCHOWANIE PRZEDSZKOLNE^a W ROKU SZKOLNYM 2016/17 (cd.)**
PRE-PRIMARY EDUCATION^a IN THE 2016/17 SCHOOL YEAR (cont.)

| WYSZCZEGÓLNIENIE SPECIFICATION | Placówki Establishments | | Miejsca w przed- szkolach Places in nursery schools | Oddziały Sections | | Dzieci Children | |
|--|----------------------------|--|--|----------------------|--|--------------------|--|
| | ogółem total | w tym przedszkola of which nursery schools | | ogółem total | w tym w przed- szkolach of which in nursery schools | ogółem total | w tym w przed- szkolach of which in nursery schools |
| Powiat sokólski | 49 | 12 | 1072 | 88 | 46 | 1599 | 1031 |
| Gminy miejsko-wiejskie: Urban-rural gminas: | | | | | | | |
| Dąbrowa Białostocka | 15 | 2 | 155 | 21 | 7 | 274 | 141 |
| w tym miasto | 2 | 1 | 125 | 8 | 5 | 177 | 120 |
| of which city | | | | | | | |
| Krynki | 1 | 1 | 75 | 3 | 3 | 57 | 57 |
| w tym miasto | 1 | 1 | 75 | 3 | 3 | 57 | 57 |
| of which city | | | | | | | |
| Sokółka | 17 | 5 | 576 | 37 | 25 | 764 | 573 |
| w tym miasto | 6 | 5 | 576 | 27 | 25 | 621 | 573 |
| of which city | | | | | | | |
| Suchowola | 4 | 1 | 50 | 6 | 2 | 107 | 49 |
| w tym miasto | 2 | 1 | 50 | 4 | 2 | 85 | 49 |
| of which city | | | | | | | |
| Gminy wiejskie: Rural gminas: | | | | | | | |
| Janów | 2 | 1 | 66 | 4 | 3 | 77 | 65 |
| Korycin | 3 | 1 | 75 | 5 | 3 | 108 | 69 |
| Kuźnica | 1 | 1 | 75 | 3 | 3 | 77 | 77 |
| Nowy Dwór | 1 | – | – | 2 | – | 27 | – |
| Sidra | 3 | – | – | 4 | – | 54 | – |
| Szudziałowo | 2 | – | – | 3 | – | 54 | – |
| Miasto na prawach powiatu: City with powiat status: | | | | | | | |
| Białystok | 148 | 104 | 11186 | 598 | 515 | 11879 | 10537 |
| PODREGION (SUBREGION) | | | | | | | |
| ŁOMŻYŃSKI | 228 | 62 | 7216 | 565 | 302 | 11679 | 7144 |
| Powiat bielski | 28 | 8 | 982 | 78 | 42 | 1593 | 966 |
| Gminy miejskie: Urban gminas: | | | | | | | |
| Bielsk Podlaski | 8 | 7 | 882 | 42 | 38 | 951 | 851 |
| Brańsk | 1 | 1 | 100 | 4 | 4 | 115 | 115 |
| Gminy wiejskie: Rural gminas: | | | | | | | |
| Bielsk Podlaski | 3 | – | – | 7 | – | 119 | – |
| Boćki | 3 | – | – | 6 | – | 112 | – |
| Brańsk | 8 | – | – | 8 | – | 114 | – |
| Orla | 1 | – | – | 2 | – | 48 | – |
| Rudka | 1 | – | – | 2 | – | 30 | – |
| Wyszki | 3 | – | – | 7 | – | 104 | – |

^a Przedszkola, oddziały przedszkolne w szkołach podstawowych, zespoły wychowania przedszkolnego i punkty przedszkolne; łącznie z dziećmi przebywającymi przez cały rok szkolny w placówkach wykonujących działalność leczniczą.

^a Nursery schools, pre-primary sections of primary schools, pre-primary education groups and pre-primary points; including the children attending for all school year in the units performing health care activities.

TABL. 10 (60). **WYCHOWANIE PRZEDSZKOLNE^a W ROKU SZKOLNYM 2016/17 (cd.)**
PRE-PRIMARY EDUCATION^a IN THE 2016/17 SCHOOL YEAR (cont.)

| WYSZCZEGÓLNIENIE SPECIFICATION | Placówki Establishments | | Miejsca w przed- szkolach Places in nursery schools | Oddziały Sections | | Dzieci Children | |
|--|----------------------------|--|--|----------------------|--|--------------------|--|
| | ogółem total | w tym przedszkola of which nursery schools | | ogółem total | w tym w przed- szkolach of which in nursery schools | ogółem total | w tym w przed- szkolach of which in nursery schools |
| Powiat hajnowski | 19 | 12 | 1024 | 59 | 46 | 1142 | 941 |
| Gmina miejska: Urban gmina: | | | | | | | |
| Hajnówka | 8 | 8 | 744 | 34 | 34 | 699 | 699 |
| Gmina miejsko-wiejska: Urban-rural gmina: | | | | | | | |
| Kleszczele | 1 | 1 | 50 | 2 | 2 | 49 | 49 |
| w tym miasto | 1 | 1 | 50 | 2 | 2 | 49 | 49 |
| of which city | | | | | | | |
| Gminy wiejskie: Rural gminas: | | | | | | | |
| Białowieża | 1 | 1 | 50 | 2 | 2 | 42 | 42 |
| Czeremcha | 1 | 1 | 55 | 3 | 3 | 55 | 55 |
| Czyże | 1 | – | – | 2 | – | 25 | – |
| Dubicze Cerkiewne | 1 | – | – | 1 | – | 17 | – |
| Hajnówka | 3 | – | – | 5 | – | 72 | – |
| Narew | 1 | 1 | 125 | 5 | 5 | 96 | 96 |
| Narewka | 2 | – | – | 5 | – | 87 | – |
| Powiat kolneński | 30 | 2 | 250 | 50 | 10 | 902 | 237 |
| Gmina miejska: Urban gmina: | | | | | | | |
| Kolno | 4 | 1 | 150 | 16 | 6 | 357 | 146 |
| Gmina miejsko-wiejska: Urban-rural gmina: | | | | | | | |
| Stawiski | 4 | 1 | 100 | 6 | 4 | 116 | 91 |
| w tym miasto | 1 | 1 | 100 | 4 | 4 | 91 | 91 |
| of which city | | | | | | | |
| Gminy wiejskie: Rural gminas: | | | | | | | |
| Grabowo | 3 | – | – | 6 | – | 87 | – |
| Kolno | 10 | – | – | 9 | – | 154 | – |
| Mały Płock | 4 | – | – | 7 | – | 83 | – |
| Turośl | 5 | – | – | 6 | – | 105 | – |
| Powiat łomżyński | 42 | 3 | 277 | 73 | 15 | 1299 | 346 |
| Gminy miejsko-wiejskie: Urban-rural gminas: | | | | | | | |
| Jedwabne | 3 | – | – | 7 | – | 128 | – |
| w tym miasto | 2 | – | – | 6 | – | 124 | – |
| of which city | | | | | | | |
| Nowogród | 2 | 1 | 100 | 5 | 4 | 121 | 96 |
| w tym miasto | 2 | 1 | 100 | 5 | 4 | 121 | 96 |
| of which city | | | | | | | |

^a Przedszkola, oddziały przedszkolne w szkołach podstawowych, zespoły wychowania przedszkolnego i punkty przedszkolne; łącznie z dziećmi przebywającymi przez cały rok szkolny w placówkach wykonujących działalność leczniczą.

^a Nursery schools, pre-primary sections of primary schools, pre-primary education groups and pre-primary points; including the children attending for all school year in the units performing health care activities.

TABL. 10 (60). WYCHOWANIE PRZEDSZKOLNE^a W ROKU SZKOLNYM 2016/17 (cd.)
 PRE-PRIMARY EDUCATION^a IN THE 2016/17 SCHOOL YEAR (cont.)

| WYSZCZEGÓLNIENIE SPECIFICATION | Placówki Establishments | | Miejsca w przed- szkolach Places in nursery schools | Oddziały Sections | | Dzieci Children | |
|--|----------------------------|--|--|----------------------|--|--------------------|--|
| | ogółem total | w tym przedszkola of which nursery schools | | ogółem total | w tym w przed- szkolach of which in nursery schools | ogółem total | w tym w przed- szkolach of which in nursery schools |
| Powiat łomżyński (dok.) (cont.) | | | | | | | |
| Gminy wiejskie: Rural gminas: | | | | | | | |
| Łomża | 13 | – | – | 18 | – | 242 | – |
| Miastkowo | 2 | – | – | 5 | – | 95 | – |
| Piątnica | 7 | 1 | 100 | 14 | 8 | 304 | 186 |
| Przytuły | 3 | – | – | 3 | – | 57 | – |
| Śniadowo | 5 | 1 | 77 | 10 | 3 | 156 | 64 |
| Wizna | 4 | – | – | 5 | – | 98 | – |
| Zbójna | 3 | – | – | 6 | – | 98 | – |
| Powiat siemiatycki | 20 | 8 | 764 | 47 | 31 | 1056 | 769 |
| Gmina miejska: Urban gmina: | | | | | | | |
| Siemiatycze | 3 | 3 | 545 | 20 | 20 | 543 | 543 |
| Gmina miejsko-wiejska: Urban-rural gmina: | | | | | | | |
| Drohiczyn | 4 | – | – | 7 | – | 126 | – |
| w tym miasto | 1 | – | – | 4 | – | 85 | – |
| of which city | | | | | | | |
| Gminy wiejskie: Rural gminas: | | | | | | | |
| Działkowice | 1 | 1 | 22 | 2 | 2 | 47 | 47 |
| Grodzisk | 2 | 1 | 50 | 3 | 2 | 72 | 48 |
| Mielnik | 1 | 1 | 50 | 3 | 3 | 46 | 46 |
| Milejczyce | 2 | 1 | 22 | 2 | 1 | 24 | 14 |
| Nurzec-Stacja | 1 | 1 | 75 | 3 | 3 | 71 | 71 |
| Perlejewo | 2 | – | – | 3 | – | 46 | – |
| Siemiatycze | 4 | – | – | 4 | – | 81 | – |
| Powiat wysokomazowiecki | 38 | 5 | 838 | 86 | 31 | 1826 | 814 |
| Gmina miejska: Urban gmina: | | | | | | | |
| Wysokie Mazowieckie | 2 | 2 | 518 | 18 | 18 | 518 | 518 |
| Gminy miejsko-wiejskie: Urban-rural gminas: | | | | | | | |
| Ciechanowiec | 4 | 1 | 100 | 9 | 4 | 176 | 87 |
| w tym miasto | 2 | 1 | 100 | 7 | 4 | 139 | 87 |
| of which city | | | | | | | |
| Czyżew | 4 | 1 | 150 | 9 | 6 | 203 | 142 |
| w tym miasto | 1 | 1 | 150 | 6 | 6 | 142 | 142 |
| of which city | | | | | | | |
| Szepietowo | 4 | 1 | 70 | 9 | 3 | 193 | 67 |
| w tym miasto | 2 | 1 | 70 | 7 | 3 | 149 | 67 |
| of which city | | | | | | | |
| Gminy wiejskie: Rural gminas: | | | | | | | |
| Klukowo | 6 | – | – | 7 | – | 132 | – |
| Kobylin-Borzymy | 5 | – | – | 5 | – | 85 | – |
| Kulesze Kościelne | 2 | – | – | 4 | – | 83 | – |
| Nowe Piekuty | 4 | – | – | 9 | – | 150 | – |
| Sokoły | 4 | – | – | 9 | – | 187 | – |
| Wysokie Mazowieckie | 3 | – | – | 7 | – | 99 | – |

^a Przedszkola, oddziały przedszkolne w szkołach podstawowych, zespoły wychowania przedszkolnego i punkty przedszkolne; łącznie z dziećmi przebywającymi przez cały rok szkolny w placówkach wykonujących działalność leczniczą.

^a Nursery schools, pre-primary sections of primary schools, pre-primary education groups and pre-primary points; including the children attending for all school year in the units performing health care activities.

TABL. 10 (60). WYCHOWANIE PRZEDSZKOLNE^a W ROKU SZKOLNYM 2016/17 (cd.)
 PRE-PRIMARY EDUCATION^a IN THE 2016/17 SCHOOL YEAR (cont.)

| WYSZCZEGÓLNIENIE SPECIFICATION | Placówki Establishments | | Miejsca w przed- szkolach Places in nursery schools | Oddziały Sections | | Dzieci Children | |
|--|----------------------------|--|--|----------------------|--|--------------------|--|
| | ogółem total | w tym przedszkola of which nursery schools | | ogółem total | w tym w przed- szkolach of which in nursery schools | ogółem total | w tym w przed- szkolach of which in nursery schools |
| Powiat zambrowski | 28 | 7 | 835 | 71 | 41 | 1456 | 1004 |
| Gmina miejska: Urban gmina: | | | | | | | |
| Zambrów | 5 | 5 | 745 | 37 | 37 | 926 | 926 |
| Gminy wiejskie: Rural gminas: | | | | | | | |
| Kołaki Kościelne | 3 | 1 | 15 | 4 | 1 | 61 | 7 |
| Rutki | 4 | – | – | 6 | – | 127 | – |
| Szumowo | 8 | 1 | 75 | 11 | 3 | 181 | 71 |
| Zambrów | 8 | – | – | 13 | – | 161 | – |
| Miasto na prawach powiatu: City with powiat status: | | | | | | | |
| Łomża | 23 | 17 | 2246 | 101 | 86 | 2405 | 2067 |
| PODREGION (SUBREGION) | | | | | | | |
| SUWALSKI | 173 | 52 | 4917 | 395 | 227 | 7501 | 4674 |
| Powiat augustowski | 42 | 11 | 1199 | 94 | 54 | 1661 | 1104 |
| Gmina miejska: Urban gmina: | | | | | | | |
| Augustów | 14 | 10 | 1099 | 56 | 50 | 1089 | 1017 |
| Gmina miejsko-wiejska: Urban-rural gmina: | | | | | | | |
| Lipsk | 3 | 1 | 100 | 6 | 4 | 98 | 87 |
| w tym miasto | 1 | 1 | 100 | 4 | 4 | 87 | 87 |
| of which city | | | | | | | |
| Gminy wiejskie: Rural gminas: | | | | | | | |
| Augustów | 12 | – | – | 12 | – | 171 | – |
| Bargłów Kościelny | 6 | – | – | 9 | – | 129 | – |
| Nowinka | 4 | – | – | 4 | – | 52 | – |
| Płaska | 1 | – | – | 2 | – | 36 | – |
| Sztabin | 2 | – | – | 5 | – | 86 | – |
| Powiat grajewski | 39 | 9 | 569 | 73 | 26 | 1320 | 549 |
| Gmina miejska: Urban gmina: | | | | | | | |
| Grajewo | 9 | 4 | 429 | 35 | 18 | 748 | 428 |
| Gminy miejsko-wiejskie: Urban-rural gminas: | | | | | | | |
| Rajgród | 7 | 3 | 70 | 10 | 5 | 103 | 59 |
| w tym miasto | 2 | 1 | 40 | 3 | 2 | 50 | 32 |
| of which city | | | | | | | |
| Szczuczyn | 3 | 1 | 50 | 6 | 2 | 133 | 48 |
| w tym miasto | 2 | 1 | 50 | 5 | 2 | 118 | 48 |
| of which city | | | | | | | |
| Gminy wiejskie: Rural gminas: | | | | | | | |
| Grajewo | 5 | – | – | 6 | – | 101 | – |
| Radziłów | 8 | 1 | 20 | 9 | 1 | 129 | 14 |
| Wąsosz | 7 | – | – | 7 | – | 106 | – |

a Przedszkola, oddziały przedszkolne w szkołach podstawowych, zespoły wychowania przedszkolnego i punkty przedszkolne; łącznie z dziećmi przebywającymi przez cały rok szkolny w placówkach wykonujących działalność leczniczą.

a Nursery schools, pre-primary sections of primary schools, pre-primary education groups and pre-primary points; including the children attending for all school year in the units performing health care activities.

TABL. 10 (60). **WYCHOWANIE PRZEDSZKOLNE^a W ROKU SZKOLNYM 2016/17 (dok.)**
PRE-PRIMARY EDUCATION^a IN THE 2016/17 SCHOOL YEAR (cont.)

| WYSZCZEGÓLNIENIE SPECIFICATION | Placówki Establishments | | Miejsca w przed- szkolach Places in nursery schools | Oddziały Sections | | Dzieci Children | |
|--|----------------------------|--|--|----------------------|--|--------------------|--|
| | ogółem total | w tym przedszkola of which nursery schools | | ogółem total | w tym w przed- szkolach of which in nursery schools | ogółem total | w tym w przed- szkolach of which in nursery schools |
| Powiat moniecki | 20 | 9 | 761 | 44 | 32 | 947 | 715 |
| Gminy miejsko-wiejskie: Urban-rural gminas: | | | | | | | |
| Goniądz | 3 | 1 | 75 | 5 | 3 | 96 | 64 |
| w tym miasto | 2 | 1 | 75 | 4 | 3 | 80 | 64 |
| of which city | | | | | | | |
| Knyszyn | 2 | 2 | 100 | 4 | 4 | 100 | 100 |
| w tym miasto | 1 | 1 | 75 | 3 | 3 | 75 | 75 |
| of which city | | | | | | | |
| Mońki | 4 | 2 | 416 | 17 | 17 | 412 | 396 |
| w tym miasto | 2 | 2 | 416 | 17 | 17 | 396 | 396 |
| of which city | | | | | | | |
| Gminy wiejskie: Rural gminas: | | | | | | | |
| Jasionówka | 1 | 1 | 70 | 3 | 3 | 56 | 56 |
| Jaświły | 5 | – | – | 7 | – | 120 | – |
| Krypno | 2 | 1 | 75 | 4 | 3 | 89 | 73 |
| Trzcianne | 3 | 2 | 25 | 4 | 2 | 74 | 26 |
| Powiat sejneński | 10 | 4 | 307 | 25 | 16 | 481 | 295 |
| Gmina miejska: Urban gmina: | | | | | | | |
| Sejny | 3 | 3 | 224 | 11 | 11 | 204 | 204 |
| Gminy wiejskie: Rural gminas: | | | | | | | |
| Giby | 2 | – | – | 3 | – | 48 | – |
| Krasnopol | 1 | – | – | 3 | – | 76 | – |
| Puńsk | 2 | 1 | 83 | 5 | 5 | 100 | 91 |
| Sejny | 2 | – | – | 3 | – | 53 | – |
| Powiat suwalski | 33 | – | – | 42 | – | 757 | – |
| Gminy wiejskie: Rural gminas: | | | | | | | |
| Bakałarzewo | 2 | – | – | 3 | – | 70 | – |
| Filipów | 2 | – | – | 4 | – | 92 | – |
| Jeleniewo | 3 | – | – | 4 | – | 75 | – |
| Przerośl | 4 | – | – | 5 | – | 78 | – |
| Raczki | 4 | – | – | 8 | – | 143 | – |
| Rutka-Tartak | 1 | – | – | 2 | – | 35 | – |
| Suwałki | 8 | – | – | 8 | – | 135 | – |
| Szypłiszki | 7 | – | – | 6 | – | 84 | – |
| Wiżajny | 2 | – | – | 2 | – | 45 | – |
| Miasto na prawach powiatu: City with powiat status: | | | | | | | |
| Suwałki | 29 | 19 | 2081 | 117 | 99 | 2335 | 2011 |

^a Przedszkola, oddziały przedszkolne w szkołach podstawowych, zespoły wychowania przedszkolnego i punkty przedszkolne; łącznie z dziećmi przebywającymi przez cały rok szkolny w placówkach wykonujących działalność leczniczą.

Źródło: dane Ministerstwa Edukacji Narodowej.

^a Nursery schools, pre-primary sections of primary schools, pre-primary education groups and pre-primary points; including the children attending for all school year in the units performing health care activities.

Source: data of the Ministry of National Education.

DZIAŁ VIII OCHRONA ZDROWIA I POMOC SPOŁECZNA

Uwagi ogólne

1. Dane o ochronie zdrowia – jeśli nie zaznaczono inaczej – podaje się łącznie z danymi o placówkach podległych resortom obrony narodowej, spraw wewnętrznych i administracji, z wyłączeniem ochrony zdrowia w zakładach karnych.

2. Ustawa z dnia 15 IV 2011 r. o działalności leczniczej (jednolity tekst Dz. U. 2016 poz. 1638), która zastąpiła ustawę o zakładach opieki zdrowotnej – określa m.in. zasady wykonywania działalności leczniczej oraz zasady funkcjonowania placówek leczniczych.

Prezentowane w dziale dane dotyczą placówek (do 2011 r. – zakładów opieki zdrowotnej) wykonujących działalność leczniczą w zakresie:

- a) ambulatoryjnej opieki zdrowotnej (przychodnie łącznie z ośrodkami zdrowia, poradniami, ambulatoriami i izbami chorych oraz zakładami badań diagnostycznych i medycznymi laboratoriami diagnostycznymi),
- b) stacjonarnej opieki zdrowotnej (szpitale ogólne).

Na mocy wymienionej ustawy działalność lecznicza może być też wykonywana przez praktyki zawodowe (indywidualne lub grupowe) – lekarzy, lekarzy dentyistów oraz pielęgniarek lub położnych (do 2011 r. regulowane odrębnymi ustawami).

Porady udzielone przez lekarzy i lekarzy dentyistów w zakresie ambulatoryjnej opieki zdrowotnej podano łącznie z badaniami profilaktycznymi i orzeczeniami wojskowych komisji lekarskich.

Dane o praktykach lekarskich obejmują te podmioty, które realizują świadczenia zdrowotne **wyłącznie w ramach środków publicznych**.

3. Dane o **łóżkach w szpitalach ogólnych** dotyczą łóżek znajdujących się stale w salach dla pacjentów, zajętych przez chorych lub przygotowanych na ich przyjęcie; nie obejmują miejsc dziennych na oddziałach szpitalnych.

4. Działalność **aptek ogólnodostępnych i punktów aptecznych** unormowana jest ustawą z dnia 6 IX 2001 r. Prawo farmaceutyczne (jednolity tekst Dz. U. 2008 Nr 45, poz. 271, z późniejszymi zmianami).

Dane o **aptekach ogólnodostępnych** nie obejmują aptek działających w strukturze i na potrzeby szpitali.

Punkty apteczne są to ogólnodostępne punkty sprzedaży leków gotowych, których asortyment jest ściśle określony. Powinny być one usytuowane na terenach wiejskich.

CHAPTER VIII HEALTH CARE AND SOCIAL WELFARE

General notes

1. The data concerning health care – unless otherwise stated – are given including health care units subordinated to the Ministry of National Defence, the Ministry of Interior and Administration, excluding health care in prisons.

2. The Law on Health Care Activities, dated 15 Apr 2011 (uniform text Journal of Laws 2016 item 1638), replacing the Law on Care Health Facilities – specifies, among others, the rules of performing health care activities and of the functioning of health care units.

Presented in the section data (for 2011 – health care institutions) performing medical activities in the following areas:

- a) out-patient health care (out-patients departments including health centres, clinics, ambulatory departments and infirmaries, diagnostic facilities and medical diagnostic laboratories),
- b) in-patient health care (hospitals general).

Under that law, medical activity can be carried out also by professional practices (individual or group) – doctors, dentists and nurses or midwives (until 2011 governed by separate laws).

Consultations provided by doctors and dentists are presented together with preventive examinations and with the opinions of military medical commissions.

Data concerning medical practices include exclusively those entities that render health care services **within the framework of public funds**.

3. Data regarding **beds in general hospitals** and concern permanent beds in patient wards, either occupied or prepared to receive patients; do not include day-time places in hospital wards.

4. The activity of **generally available pharmacies and pharmaceutical outlets** is normalized by Pharmaceutical Law, dated 6 Sep 2001 (uniform text Journal of Laws 2008 No. 45, item 271, with later amendments).

Generally available pharmacies do not include pharmacies, which operate in the structure and for needs of hospitals.

Pharmaceutical outlets are sales outlets for selling prepared medicines, the range of which is pre-

5. Zgodnie z ustawą z dnia 4 II 2011 r. o opiece nad dziećmi w wieku do lat 3 (jednolity tekst Dz. U. 2016 poz. 157), opieka może być organizowana w formie żłobka, klubu dziecięcego, sprawowana przez dziennego opiekuna oraz nianię. Przed wejściem w życie wyżej wymienionej ustawy, żłobki działały na podstawie ustawy z dnia 30 VIII 1991 r. o zakładach opieki zdrowotnej.

6. Dane dotyczące rodzinnej i instytucjonalnej pieczy zastępczej prezentowane są zgodnie z ustawą z dnia 9 VI 2011 r. o wspieraniu rodziny i systemie pieczy zastępczej (jednolity tekst Dz. U. 2017 poz. 697).

7. **Rodzinna piecza zastępcza** jest sprawowana w przypadku niemożności zapewnienia dziecku opieki i wychowania przez rodziców. Zapewnia pracę z rodziną umożliwiającą powrót dziecka do rodziny lub gdy jest to niemożliwe – dążenie do przysposobienia dziecka, przygotowanie dziecka do samodzielnego i odpowiedzialnego życia, zaspokojenie potrzeb emocjonalnych dzieci ze szczególnym uwzględnieniem potrzeb bytowych, zdrowotnych, edukacyjnych i kulturalno-rekreacyjnych, religijnych.

Formami rodzinnej pieczy zastępczej są:

1) **rodzina zastępcza:**

- a) spokrewniona,
- b) niezawodowa, umieszcza się w niej w tym samym czasie nie więcej niż 3 dzieci (z wyjątkiem liczego rodzeństwa),
- c) zawodowa – umieszcza się w niej w tym samym czasie nie więcej niż 3 dzieci (z wyjątkiem liczego rodzeństwa); w tym:
 - zawodowa pełniąca funkcję pogotowia rodzinnego – przyjmuje dziecko na podstawie orzeczenia sądu w przypadku, gdy dziecko zostało doprowadzone przez Policję lub Straż Graniczną, na wniosek rodziców, dziecka lub innej osoby w przypadku, o którym mowa w art. 12a ustawy z dnia 29 VII 2005 r. o przeciwdziałaniu przemocy w rodzinie (tekst jednolity Dz. U. 2015 poz. 1390),
 - zawodowa specjalistyczna – umieszcza się w niej w szczególności: dzieci legitymujące się orzeczeniem o niepełnosprawności lub orzeczeniem o znacznym lub umiarkowanym stopniu niepełnosprawności, dzieci na podstawie ustawy z dnia 26 X 1982 r. o postępowaniu w sprawach nieletnich (jednolity tekst Dz. U. 2014 poz. 382, z późniejszymi zmianami), małoletnie matki z dziećmi;

2) **rodzinny dom dziecka** – w tym samym czasie może w nim przebywać łącznie nie więcej niż 8 dzieci (z wyjątkiem liczego rodzeństwa).

8. **Instyucjonalna piecza zastępcza** sprawowana jest w formie:

- 1) **placówki opiekuńczo-wychowawczej**, która jest prowadzona jako placówka typu:
 - a) **interwencyjnego** – zapewnia doraźną opiekę

cisely defined. They should be located in rural areas.

5. *According to the Law on Childcare for children younger than 3 years, dated 4 Feb 2011 (uniform text Journal of Laws 2016 item 157), care can be organized in nurseries, children's clubs, provided by day care and nanny. Before the entry into force of this law nurseries established based on the Law on Health Care Facilities, dated 30 Aug 1991.*

6. *Data concerning family and institutional foster care are presented according to the Law of Family Support and Foster Care System, dated 9 Jun 2011 (uniform text Journal of Laws 2017 item 697).*

7. **Family foster care** shall be exercised in case when it is impossible for the parents to provide care and education for a child. It guarantees a work with a family to make possibility for a child to return to its family, or when it is impossible – efforts aimed at child's adoption; preparation of a child to live an independent and responsible life; satisfaction of children's emotional needs, in particular the needs related to welfare, healthcare, education, culture and recreation, religious.

The forms of family foster care are the following:

1) **foster family:**

- a) related,
- b) non-professional – placed in it may be not more than 3 children (except for numerous siblings),
- c) professional – placed in it may be not more than 3 children (except for numerous siblings) including:
 - professional that performs the function of a family emergency house shall receive a child on the basis of a court ruling, case when a child was escorted by Police or Border Guard, upon consent of parents, child or another person in the case referred to in Article 12a of the Law on Counteracting Domestic Violence, dated 29 Jul 2005 (uniform text Journal of Laws 2015 item 1390),
 - professional specialist shall receive in particular: children with a disability certificate or a certificate of high or moderate level of disability, children on the basis of the Law on Proceedings Involving Juveniles, dated 26 Oct 1982 (uniform text Journal of Laws 2014 item 382, with later amendments), underage mothers with children;

2) **foster home** – placed in it may be not more than 8 children (except for numerous siblings).

8. **Institutional foster care** shall be exercised in the form of:

- 1) **care and education centre**, shall be exercised in the form of:
 - a) an **intervention** – provides immediate care for

- nad dzieckiem w czasie trwania sytuacji kryzysowej, w szczególności placówka jest obowiązana przyjąć dziecko w przypadkach wymagających natychmiastowego zapewnienia mu opieki,
- b) **rodzinnego** – wychowuje dzieci w różnym wieku, w tym dorastające i usamodzielniające się; umożliwia wspólne wychowanie i opiekę licznemu rodzeństwu; współpracuje z koordynatorem rodzinnej pieczy zastępczej i asystentem rodziny,
- c) **socjalizacyjnego** – zapewnia dziecku całodobową opiekę i wychowanie oraz zaspokaja jego niezbędne potrzeby, w szczególności emocjonalne, rozwojowe, zdrowotne, bytowe, społeczne i religijne; realizuje przygotowany we współpracy z asystentem rodziny plan pomocy dziecku; umożliwia kontakt dziecka z rodzicami i innymi osobami bliskimi; podejmuje działania w celu powrotu dziecka do rodziny; zapewnia dziecku dostęp do kształcenia dostosowanego do jego wieku i możliwości rozwojowych; obejmuje dziecko działaniami terapeutycznymi, zapewnia korzystanie z przysługujących świadczeń zdrowotnych,
- d) **specjalistyczno-terapeutycznego** – sprawuje opiekę nad dzieckiem o indywidualnych potrzebach, w szczególności: legitymującym się orzeczeniem o niepełnosprawności albo orzeczeniem o umiarkowanym lub znacznym stopniu niepełnosprawności, wymagającym stosowania specjalnych metod wychowawczych i specjalistycznej terapii; wymagającym wyrównywania opóźnień rozwojowych i edukacyjnych; placówka zapewnia zajęcia wychowawcze, socjoterapeutyczne, korekcyjne, kompensacyjne, logopedyczne, terapeutyczne, rekompensujące braki w wychowaniu w rodzinie i przygotowujące do życia społecznego, a dzieciom niepełnosprawnym także odpowiednią rehabilitację i zajęcia rewalidacyjne;
- 2) **regionalnej placówki opiekuńczo-terapeutycznej** – umieszczone są w niej dzieci, które ze względu na stan zdrowia wymagają stosowania specjalistycznej opieki i rehabilitacji i nie mogą zostać umieszczone w rodzinnej pieczy zastępczej lub w placówce opiekuńczo-wychowawczej. W tym samym czasie można w niej umieścić nie więcej niż 30 dzieci;
- 3) **interwencyjnego ośrodka preadopcijnego** – umieszcza się w nim dzieci do ukończenia pierwszego roku życia, które wymagają specjalistycznej opieki i w okresie oczekiwania na przysposobienie nie mogą zostać umieszczone w rodzinnej pieczy zastępczej. W ośrodku, w tym samym czasie, można umieścić nie więcej niż 20 dzieci.

9. Dane o **domach i zakładach pomocy społecznej** dotyczą placówek, dla których organami prowadzącymi są: jednostki samorządu terytorialnego, stowarzyszenia, organizacje społeczne, kościoły i związki wyznaniowe, fundacje, osoby fizyczne i prawne.

a child in the crisis situation, especially if it is required for the centre to place the child under immediate care,

- b) a **family** – educates children of various age groups, including adolescents and those becoming independent; enables common education and care for numerous siblings; cooperate with a family foster care coordinator and a family assistant,
- c) a **socialization** – provides a child with full-time care and education, and fulfil its needs, especially emotional, development, health, living, social and religious needs, implements a child assistance plan prepared in cooperation with a family assistant, enables contacts with parents and other close persons, unless otherwise decided by a court, takes actions aimed at the child's return to a family, provides a child with access to education adjusted to its age and development skills, provides a child with therapeutic actions, provides access to eligible health-care services,
- d) a **specialist therapy** – provides care for a child with individual needs, in particular: a child with a disability certificate or a certificate of high or moderate level of disability, a child requiring the application of special education methods and specialist therapy, a child requiring dealing with their developmental and emotional retardation. The centre provides educational, sociotherapeutic, corrective, compensating, speech therapy, and therapeutic activities compensating for lacks in upbringing in a family and preparing for social life, as well as proper rehabilitation for disabled children;
- 2) **regional care and therapy centre** – a centre where children shall be placed, due to their health condition requiring specialist care and rehabilitation and cannot be placed in family foster care or a care and education centre. The total number of 30 children at most may be placed in a regional care and therapy centre at the same time;
- 3) **pre-adoptive intervention centre** – a centre where shall be placed children up to the 1 year old, requiring special care who, waiting for adoption, cannot be covered by family foster. The total number of 20 children at most may be placed in a pre-adoptive intervention centre at the same time.

9. Data concerning **social welfare homes and facilities** are related to the institutions for which the founding bodies are: local government entities, associations, social organizations, churches and religious associations, foundations, natural and legal persons.

TABL. 1 (61). **ŁÓŻKA W SZPITALACH OGÓLNYCH, APTEKI OGÓLNODOSTĘPNE I PUNKTY APTECZNE W 2016 R.**

Stan w dniu 31 XII

BEDS IN GENERAL HOSPITALS, GENERALLY AVAILABLE PHARMACIES AND PHARMACEUTICAL OUTLETS IN 2016

As of 31 Dec

| WYSZCZEGÓLNIENIE SPECIFICATION | Łóżka w szpitalach ogólnych <i>Beds in general hospitals</i> | Apteki ^a <i>Pharmacies^a</i> | Punkty apteczne ^a <i>Pharmaceutical outlets^a</i> |
|---|--|--|---|
| WOJEWÓDZTWO <i>VOIVODSHIP</i> | 6025 | 406 | 59 |
| Podregion (subregion) | | | |
| białostocki | 2850 | 188 | 14 |
| Powiaty: <i>Powiats:</i> | | | |
| białostocki | 105 | 38 | 6 |
| sokólski | 210 | 20 | 8 |
| Miasto na prawach powiatu: <i>City with powiat status:</i> | | | |
| Białystok | 2535 | 130 | – |
| Podregion (subregion) | | | |
| łomżyński | 1774 | 132 | 31 |
| Powiaty: <i>Powiats:</i> | | | |
| bielski | 247 | 23 | 1 |
| hajnowski | 351 | 13 | 6 |
| kolneński | 139 | 11 | 4 |
| łomżyński | – | 6 | 4 |
| siemiatycki | 142 | 11 | 7 |
| wysokomazowiecki | 172 | 20 | 7 |
| zambrowski | 116 | 14 | 2 |
| Miasto na prawach powiatu: <i>City with powiat status:</i> | | | |
| Łomża | 607 | 34 | – |
| Podregion (subregion) | | | |
| suwalski | 1401 | 86 | 14 |
| Powiaty: <i>Powiats:</i> | | | |
| augustowski | 326 | 21 | 1 |
| grajewski | 272 | 16 | 5 |
| moniecki | 216 | 10 | 3 |
| sejneński | 88 | 5 | 1 |
| suwalski | – | 3 | 4 |
| Miasto na prawach powiatu: <i>City with powiat status:</i> | | | |
| Suwałki | 499 | 31 | – |

a Patrz uwagi ogólne, ust. 4 na str. 205.

Źródło: w zakresie szpitali ogólnych – dane Ministerstwa Zdrowia oraz Ministerstwa Spraw Wewnętrznych i Administracji.

a See general notes, item 4 on page 205.

Source: in regard to general hospitals – data of the Ministry of Health as well as the Ministry of Interior and Administration.

TABL. 2 (62). **AMBULATORYJNA OPIEKA ZDROWOTNA W 2016 R.**
Stan w dniu 31 XII
OUT-PATIENT HEALTH CARE IN 2016
As of 31 Dec

| WYSZCZEGÓLNIENIE SPECIFICATION | Przychodnie Out-patients departments | Praktyki lekarskie ^a Medical practices ^a | Porady udzielone ^b Consultations provided ^b | | | |
|--|--|---|--|-------------------------------------|----------------------|--------------------------------|
| | | | ogółem total | | lekarskie medical | stomatolo- giczne dental |
| | | | w tys. in thous. | na 1 mieszk- kańca per capita | w tys. in thous. | in thous. |
| WOJEWÓDZTWO VOIVODSHIP | 765 | 199 | 10262,8 | 8,6 | 9033,9 | 1228,9 |
| Podregion (subregion) białostocki | 416 | 43 | 5423,6 | 10,6 | 4691,7 | 731,9 |
| Powiaty: Powiats: | | | | | | |
| białostocki | 69 | 18 | 703,3 | 4,8 | 599,5 | 103,8 |
| sokólski | 38 | 3 | 442,5 | 6,4 | 389,2 | 53,3 |
| Miasto na prawach powiatu: City with powiat status: | | | | | | |
| Białystok | 309 | 22 | 4277,8 | 14,4 | 3703,0 | 574,8 |
| Podregion (subregion) łomżyński | 226 | 86 | 3010,7 | 7,5 | 2692,5 | 318,1 |
| Powiaty: Powiats: | | | | | | |
| bielski | 39 | 13 | 464,4 | 8,3 | 412,0 | 52,5 |
| hajnowski | 22 | 11 | 390,6 | 8,8 | 331,5 | 59,1 |
| kolneński | 14 | 12 | 217,5 | 5,6 | 193,6 | 23,9 |
| łomżyński | 17 | 5 | 127,6 | 2,5 | 109,5 | 18,0 |
| siemiatycki | 21 | 8 | 269,6 | 5,9 | 247,5 | 22,1 |
| wysokomazowiecki | 44 | 7 | 370,2 | 6,4 | 312,2 | 58,0 |
| zambrowski | 26 | 8 | 285,8 | 6,5 | 254,5 | 31,3 |
| Miasto na prawach powiatu: City with powiat status: | | | | | | |
| Łomża | 43 | 22 | 885,0 | 14,1 | 831,7 | 53,2 |
| Podregion (subregion) suwalski | 123 | 70 | 1828,5 | 6,7 | 1649,7 | 178,9 |
| Powiaty: Powiats: | | | | | | |
| augustowski | 24 | 16 | 411,7 | 7,0 | 377,4 | 34,3 |
| grajewski | 27 | 6 | 328,4 | 6,8 | 282,5 | 45,9 |
| moniecki | 21 | 5 | 218,6 | 5,3 | 192,0 | 26,6 |
| sejneński | 10 | 3 | 118,0 | 5,7 | 108,2 | 9,8 |
| suwalski | 10 | 4 | 103,6 | 2,9 | 93,2 | 10,4 |
| Miasto na prawach powiatu: City with powiat status: | | | | | | |
| Suwałki | 31 | 36 | 648,2 | 9,3 | 596,3 | 51,9 |

a Dane obejmują praktyki, które podpisały kontrakty z Narodowym Funduszem Zdrowia lub z przychodniami. b W ciągu roku; łącznie z poradami opłacanymi przez pacjentów (środki niepubliczne); bez porad udzielonych w izbach przyjęć szpitali ogólnych – 173,7 tys. porad.

Źródło: dane Ministerstwa Zdrowia, Ministerstwa Spraw Wewnętrznych i Administracji oraz Głównego Urzędu Statystycznego.
a Data concern medical practices that have signed contract with National Health Fund or without-patients departments. b During the year; including consultations paid by patients (non-public funds); excluding consultation provided by doctors in admission rooms in general hospitals – 173,7 thous. of consultations.

Source: data of the Ministry of Health, the Ministry of the Interior and Administration as well as the Central Statistical Office.

TABL. 3 (63). **ŻŁOBKI I KLUBY DZIECIĘCE W 2016 R.**
Stan w dniu 31 XII
NURSERIES AND CHILDREN'S CLUBS IN 2016
As of 31 Dec

| WYSZCZEGÓLNIENIE <i>SPECIFICATION</i> | Żłobki <i>Nurseries</i> | Oddziały żłobkowe <i>Nursery wards</i> | Kluby dziecięce <i>Children's clubs</i> | Miejsca w żłobkach ^a i klubach dziecięcych <i>Places in nurseries^a and children's clubs</i> | Dzieci przebywające w żłobkach ^a i klubach dziecięcych w ciągu roku <i>Children staying in nurseries^a and children's clubs during the year</i> |
|---|----------------------------|--|---|---|--|
| WOJEWÓDZTWO VOIVODSHIP | 52 | 2 | 17 | 2831 | 3775 |
| Podregion (subregion) białostocki | 32 | – | 11 | 1878 | 2575 |
| Powiaty: <i>Powiats:</i> | | | | | |
| białostocki | 6 | – | 3 | 324 | 320 |
| sokólski | 3 | – | – | 118 | 117 |
| Miasto na prawach powiatu: <i>City with powiat status:</i> | | | | | |
| Białystok | 23 | – | 8 | 1436 | 2138 |
| Podregion (subregion) łomżyński | 10 | 2 | 2 | 426 | 539 |
| Powiaty: <i>Powiats:</i> | | | | | |
| bielski | 1 | – | 1 | 48 | 68 |
| hajnowski | 1 | 1 | 1 | 89 | 138 |
| kolneński | 1 | – | – | 15 | 15 |
| siemiatycki | 1 | – | – | 67 | 71 |
| wysokomazowiecki..... | 1 | – | – | 28 | 30 |
| zambrowski | – | 1 | – | 25 | 28 |
| Miasto na prawach powiatu: <i>City with powiat status:</i> | | | | | |
| Łomża | 5 | – | – | 154 | 189 |
| Podregion (subregion) suwalski | 10 | – | 4 | 527 | 661 |
| Powiaty: <i>Powiats:</i> | | | | | |
| augustowski | 1 | – | 2 | 118 | 137 |
| grajewski | 1 | – | – | 48 | 48 |
| moniecki | 1 | – | – | 15 | 16 |
| Miasto na prawach powiatu: <i>City with powiat status:</i> | | | | | |
| Suwałki | 7 | – | 2 | 346 | 460 |

^a Łącznie z oddziałami żłobkowymi.
^a Including nursery wards.

TABL. 4 (64). **RODZINNA PIECZA ZASTĘPCZA W 2016 R.**
Stan w dniu 31 XII
FAMILY FOSTER CARE IN 2016
As of 31 Dec

| WYSZCZEGÓLNIENIE SPECIFICATION | Rodziny zastępcze spokrewnione <i>Related foster families</i> | | Rodziny zastępcze niezawodowe <i>Non-professional foster families</i> | | Rodziny zastępcze zawodowe <i>Professional foster families</i> | | Rodzinne domy dziecka <i>Foster homes</i> | |
|---|--|--|--|--|--|--|--|--|
| | liczba rodzin zastęp- czych <i>number of foster families</i> | dzieci ^a <i>children^a</i> | liczba rodzin zastęp- czych <i>number of foster fami- lies</i> | dzieci ^a <i>children^a</i> | liczba rodzin zastęp- czych <i>number of foster families</i> | dzieci ^a <i>children^a</i> | liczba rodzin- nych domów dziecka <i>number of foster homes</i> | dzieci ^a <i>children^a</i> |
| WOJEWÓDZTWO VOIVODSHIP | 588 | 790 | 270 | 367 | 51 | 159 | 8 | 53 |
| Podregion (subregion) białostocki | 244 | 311 | 108 | 138 | 14 | 43 | 2 | 12 |
| Powiaty: <i>Powiats:</i> | | | | | | | | |
| białostocki | 69 | 90 | 37 | 50 | 1 | 1 | – | – |
| sokólski | 36 | 46 | 15 | 19 | – | – | 1 | 4 |
| Miasto na prawach powiatu: <i>City with powiat status:</i> | | | | | | | | |
| Białystok | 139 | 175 | 56 | 69 | 13 | 42 | 1 | 8 |
| Podregion (subregion) łomżyński | 150 | 202 | 67 | 101 | 17 | 53 | 2 | 10 |
| Powiaty: <i>Powiats:</i> | | | | | | | | |
| bielski | 29 | 35 | 8 | 9 | 1 | 2 | – | – |
| hajnowski | 24 | 35 | 9 | 12 | 3 | 10 | 2 | 10 |
| kolneński | 9 | 11 | 8 | 11 | – | – | – | – |
| łomżyński | 16 | 21 | 12 | 23 | 4 | 15 | – | – |
| siemiatycki | 21 | 23 | 8 | 10 | – | – | – | – |
| wysokomazowiecki | 18 | 30 | 7 | 9 | 3 | 8 | – | – |
| zambrowski | 11 | 19 | 5 | 8 | 1 | 3 | – | – |
| Miasto na prawach powiatu: <i>City with powiat status:</i> | | | | | | | | |
| Łomża | 22 | 28 | 10 | 19 | 5 | 15 | – | – |
| Podregion (subregion) suwalski | 194 | 277 | 95 | 128 | 20 | 63 | 4 | 31 |
| Powiaty: <i>Powiats:</i> | | | | | | | | |
| augustowski | 36 | 48 | 23 | 30 | 4 | 15 | 2 | 19 |
| grajewski | 11 | 17 | 6 | 8 | 1 | 3 | – | – |
| moniecki | 22 | 29 | 10 | 12 | – | – | 1 | 6 |
| sejneński | 15 | 20 | 10 | 12 | 4 | 13 | – | – |
| suwalski | 31 | 46 | 25 | 40 | 3 | 11 | – | – |
| Miasto na prawach powiatu: <i>City with powiat status:</i> | | | | | | | | |
| Suwałki | 79 | 117 | 21 | 26 | 8 | 21 | 1 | 6 |

a W wieku do 25 lat.
a Up to the age of 25.

TABL. 5 (65). **INSTYTUCJONALNA PIECZA ZASTĘPCZA W 2016 R.**
Stan w dniu 31 XII
INSTITUTIONAL FOSTER CARE IN 2016
As of 31 Dec

| WYSZCZEGÓLNIENIE SPECIFICATION | Placówki opiekuńczo-wychowawcze Care and education centres | | | | | |
|--|--|-------------------------------|--------------------|--------------------------------|--|--|
| | ogółem total | interwencyjne intervention | rodzinne family | sojalizacyjne socialization | specjalis- tyczno-tera- peutyczne specialist therapy | łącznie zadania placówek ¹ combining tasks of the centres ¹ |
| WOJEWÓDZTWO <i>a</i> | 26 | 1 | 5 | 7 | 1 | 12 |
| VOIVODSHIP <i>b</i> | 494 | 14 | 37 | 157 | 14 | 272 |
| <i>c</i> | 383 | 14 | 33 | 122 | 12 | 202 |
| Podregion (subregion) | <i>a</i> | 16 | 1 | 3 | 2 | 10 |
| białostocki <i>b</i> | 309 | 14 | 22 | 55 | – | 218 |
| <i>c</i> | 243 | 14 | 21 | 46 | – | 162 |
| Powiat: Powiat: | | | | | | |
| białostocki | <i>a</i> | 5 | 1 | 1 | – | 2 |
| <i>b</i> | 97 | 14 | 8 | 31 | – | 44 |
| <i>c</i> | 95 | 14 | 8 | 31 | – | 42 |
| Miasto na prawach powiatu: City with powiat status: | | | | | | |
| Białystok | <i>a</i> | 11 | – | 2 | – | 8 |
| <i>b</i> | 212 | – | 14 | 24 | – | 174 |
| <i>c</i> | 148 | – | 13 | 15 | – | 120 |
| Podregion (subregion) | <i>a</i> | 7 | – | 1 | 4 | 1 |
| łomżyński <i>b</i> | 118 | – | 8 | 72 | 14 | 24 |
| <i>c</i> | 97 | – | 5 | 60 | 12 | 20 |
| Powiaty: Powiats: | | | | | | |
| bielski | <i>a</i> | 1 | – | 1 | – | – |
| <i>b</i> | 8 | – | 8 | – | – | – |
| <i>c</i> | 5 | – | 5 | – | – | – |
| hajnowski | <i>a</i> | 1 | – | – | 1 | – |
| <i>b</i> | 30 | – | – | 30 | – | – |
| <i>c</i> | 20 | – | – | 20 | – | – |
| zambrowski | <i>a</i> | 4 | – | – | 3 | 1 |
| <i>b</i> | 56 | – | – | 42 | 14 | – |
| <i>c</i> | 52 | – | – | 40 | 12 | – |
| Miasto na prawach powiatu: City with powiat status: | | | | | | |
| Łomża | <i>a</i> | 1 | – | – | – | 1 |
| <i>b</i> | 24 | – | – | – | – | 24 |
| <i>c</i> | 20 | – | – | – | – | 20 |
| Podregion (subregion) | <i>a</i> | 3 | – | 1 | 1 | 1 |
| suwalski <i>b</i> | 67 | – | 7 | 30 | – | 30 |
| <i>c</i> | 43 | – | 7 | 16 | – | 20 |
| Powiaty: Powiats: | | | | | | |
| augustowski | <i>a</i> | 1 | – | 1 | – | – |
| <i>b</i> | 7 | – | 7 | – | – | – |
| <i>c</i> | 7 | – | 7 | – | – | – |
| suwalski | <i>a</i> | 1 | – | – | 1 | – |
| <i>b</i> | 30 | – | – | 30 | – | – |
| <i>c</i> | 16 | – | – | 16 | – | – |
| Miasto na prawach powiatu: City with powiat status: | | | | | | |
| Suwalki | <i>a</i> | 1 | – | – | – | 1 |
| <i>b</i> | 30 | – | – | – | – | 30 |
| <i>c</i> | 20 | – | – | – | – | 20 |

¹ Interwencyjnych, sojalizacyjnych i specjalistyczno-terapeutycznych.

¹ The intervention, socialization and specialist therapy centres.

TABL. 6 (66). **POMOC SPOŁECZNA STACJONARNA W 2016 R.**
Stan w dniu 31 XII
STATIONARY SOCIAL WELFARE IN 2016
As of 31 Dec

| WYSZCZEGÓLNIENIE SPECIFICATION | Domy i zakłady (bez filii) Homes and facilities (excluding branches) | Miejsca (łącznie z filiami) Places (including branches) | Mieszkańcy (łącznie z filiami) Residents (including branches) |
|--|--|--|--|
| WOJEWÓDZTWO VOIVODSHIP | 49 | 3303 | 3173 |
| Podregion (subregion) białostocki | 21 | 1938 | 1846 |
| Powiaty: Powiats: | | | |
| białostocki | 9 | 1098 | 1033 |
| sokólski | 2 | 60 | 60 |
| Miasto na prawach powiatu: City with powiat status: | | | |
| Białystok | 10 | 780 | 753 |
| Podregion (subregion) łomżyński | 17 | 732 | 660 |
| Powiaty: Powiats: | | | |
| bielski | 2 | 134 | 115 |
| hajnowski | 4 | 170 | 162 |
| kolneński | 1 | 10 | 2 |
| łomżyński | – | – | – |
| siemiatycki | 2 | 86 | 86 |
| wysokomazowiecki | 2 | 144 | 120 |
| zambrowski | 2 | 32 | 27 |
| Miasto na prawach powiatu: City with powiat status: | | | |
| Łomża | 4 | 156 | 148 |
| Podregion (subregion) suwalski | 11 | 633 | 667 |
| Powiaty: Powiats: | | | |
| augustowski | 2 | 127 | 124 |
| grajewski | 1 | 39 | 39 |
| moniecki | 2 | 79 | 79 |
| sejneński | 1 | 25 | 24 |
| suwalski | 3 | 148 | 197 |
| Miasto na prawach powiatu: City with powiat status: | | | |
| Suwałki | 2 | 215 | 204 |

DZIAŁ IX KULTURA. TURYSTYKA. SPORT

Uwagi ogólne

Kultura

1. Do **księgozbioru** bibliotek publicznych zaliczono książki i broszury oraz gazety i czasopisma.

Za **czytelnika** uważa się osobę, która w ciągu roku sprawozdawczego została zarejestrowana w bibliotece i dokonała co najmniej jednego wypożyczenia.

2. W muzeach jako **muzealia** wykazano rzeczy ruchome i nieruchomości wpisane do inwentarza muzealiów.

3. Informacje o **kinach** dotyczą działalności kin ogólnie dostępnych, tj. powołanych do publicznego udostępniania filmów w formie projekcji na seansach filmowych, bez względu na rodzaj stosowanego nośnika filmu (taśma światłoczuła, taśma magnetyczna eksploatowana w technice wideo). Wśród kin stałych wyróżnia się **minipleksy** posiadające od 3 do 7 sal i **multipleksy** – posiadające 8 sal i więcej.

Turystyka

1. Termin **turystyka** – zgodnie z Rozporządzeniem Parlamentu Europejskiego i Rady (UE) Nr 692/2011 obowiązującym od 2012 r., oznacza czynności odwiedzających, którzy podejmują podróż do głównego miejsca docelowego położonego poza ich zwykłym otoczeniem, na okres krótszy niż rok, w dowolnym głównym celu, w tym w celu służbowym, wypoczynkowym lub innym celu osobistym, innym niż zatrudnienie przez podmiot miejscowy dla odwiedzanego miejsca.

Wszystkie kategorie podróżnych, które mieszczą się w zakresie pojęcia „turystyka” są określane mianem odwiedzających. W grupie tej wyróżnia się:

- turystów, tj. osoby, które spędziły co najmniej jedną noc poza miejscem stałego zamieszkania,
- odwiedzających jednodniowych, tj. osoby, które nie nocują w miejscu odwiedzanym.

2. **Baza noclegowa turystyki** dotyczy turystycznych obiektów noclegowych posiadających 10 i więcej miejsc noclegowych; obejmuje obiekty hotelowe i pozostałe obiekty łącznie z pokojami gościnnymi i kwatarami agroturystycznymi.

3. W informacjach o **obiektach i miejscach noclegowych turystyki** nie uwzględnia się obiektów i miejsc w obiektach przejściowo nieczynnych z powodu przebudowy, remontu itp.

Sport

1. Począwszy od 2002 r. informacje o organizacjach kultury fizycznej i klubach sportowych opracowywane są na podstawie badania cyklicznego przeprowadzanego co dwa lata.

2. Ćwiczący oraz trenerzy i instruktorzy w układzie podregionów i powiatów liczeni są tylko jeden raz pomimo, że trenują lub pracują w więcej niż jednej sekcji sportowej.

CHAPTER IX CULTURE. TOURISM. SPORT

General notes

Culture

1. Books and pamphlets as well as newspapers and magazines constitute the **collection** of public libraries.

Borrower is a person who in the course of a reporting year was registered at a library and checked out at least one item.

2. Movable subjects and real estate registered in exhibit inventory are presented as **exhibits** in museums.

3. Information regarding **cinemas** concerns the activity of public cinemas, i.e. established for the purpose of public film screenings, regardless of the film carrier used (light-sensitive or magnetic tape). Among fixed cinemas one can distinguish **miniplexes** – equipped with 3 to 7 screens and **multiplexes** – equipped with 8 screens and more.

Tourism

1. **Tourism**, in accordance with the Regulation (EU) No. 692/2011 of the European Parliament and of the Council in force since 2012, means the activity of visitors taking a trip to a main destination outside their usual environment, for less than a year, for any main purpose, including business, leisure or other personal purpose, other than to be employed by a resident entity in the place visited.

All categories of travellers which fall within the term "tourism" are defined as visitors. This group comprises:

- tourists, i.e., persons who spent at least one night away from their place of permanent residence,
- one-day visitors, i.e., persons who do not spend the night at the place visited.

2. **Tourist accommodation facilities** concern tourist accommodation establishments possessing 10 and more sleeping places; it includes hotels and other facilities together with guest rooms as well as agroturistic places.

3. In data regarding **facilities and number of beds for tourists**, facilities and places in temporarily inactive facilities due to expansion, renovation etc. are not included.

Sport

1. Since 2002 information on physical education organizations and sports clubs has been compiled on the basis of periodic surveys conducted two years.

2. Persons practicing sports as well as coaches and sports instructors in subregions and powiats are counted only once although they train at or work for one sports section.

Kultura
Culture

 TABL. 1 (67). **BIBLIOTEKI PUBLICZNE (z filiami) W 2016 R.**
PUBLIC LIBRARIES (with branches) IN 2016

| WYSZCZEGÓLNIENIE SPECIFICATION | Biblioteki ^a Libraries ^a | Księgozbiór ^a w tys. wol. Collection ^a in thous. vol. | Czytelnicy ^b Borrowers ^b | Wypożyczenia ^b Loans ^b | | Liczba ludności na 1 placówkę biblioteczną ^{ab} Number of population per library establishment ^{ab} |
|--|---|--|---|---|--|--|
| | | | | w tys. wol. in thous. vol. | na 1 czytelnika w wol. per borrower in vol. | |
| WOJEWÓDZTWO VOIVODSHIP | 238 | 4792,2 | 142248 | 2876,0 | 20,2 | 4461 |
| PODREGION (SUBREGION) | | | | | | |
| BIALOSTOCKI | 71 | 1972,3 | 63496 | 1273,7 | 20,1 | 6913 |
| Powiat białostocki | 31 | 554,7 | 14322 | 312,0 | 21,8 | 4570 |
| Gminy miejsko-wiejskie: Urban-rural gminas: | | | | | | |
| Choroszcz | 3 | 34,5 | 950 | 28,5 | 30,0 | 4941 |
| Czarna Białostocka | 2 | 46,9 | 1273 | 33,4 | 26,2 | 5786 |
| Łapy | 4 | 130,1 | 3352 | 64,7 | 19,3 | 5540 |
| Michałowó | 3 | 49,4 | 759 | 29,4 | 38,8 | 1696 |
| Supraśl | 3 | 38,2 | 1234 | 17,9 | 14,5 | 4941 |
| Suraż | 1 | 11,3 | 248 | 4,6 | 18,5 | 1986 |
| Tykocin | 1 | 25,8 | 615 | 32,2 | 52,3 | 6306 |
| Wasilków | 2 | 49,8 | 1624 | 29,2 | 18,0 | 7992 |
| Zabłudów | 3 | 46,2 | 922 | 16,2 | 17,5 | 3073 |
| Gminy wiejskie: Rural gminas: | | | | | | |
| Dobrzyniewo Duże | 1 | 10,8 | 281 | 5,2 | 18,6 | 9019 |
| Gródek | 2 | 23,8 | 505 | 10,5 | 20,7 | 2663 |
| Juchnowiec Kościelny | 2 | 37,4 | 1420 | 20,1 | 14,1 | 7913 |
| Poświętne | 1 | 15,1 | 462 | 10,3 | 22,2 | 3488 |
| Turośń Kościelna | 2 | 23,3 | 363 | 7,1 | 19,6 | 3067 |
| Zawady | 1 | 12,1 | 314 | 2,9 | 9,1 | 2807 |
| Powiat sokólski | 23 | 331,1 | 7968 | 191,3 | 24,0 | 2861 |
| Gminy miejsko-wiejskie: Urban-rural gminas: | | | | | | |
| Dąbrowa Białostocka | 7 | 87,4 | 1602 | 31,9 | 19,9 | 1683 |
| Krynki | 1 | 14,3 | 208 | 7,2 | 34,5 | 3156 |
| Sokółka | 6 | 101,1 | 3393 | 88,5 | 26,1 | 4306 |
| Suchowola | 1 | 20,6 | 547 | 8,0 | 14,6 | 7017 |
| Gminy wiejskie: Rural gminas: | | | | | | |
| Janów | 1 | 18,8 | 465 | 12,3 | 26,4 | 4203 |
| Korycin | 1 | 14,9 | 282 | 6,9 | 24,6 | 1654 |
| Kuźnica | 1 | 18,7 | 534 | 11,1 | 20,8 | 4114 |
| Nowy Dwór | 1 | 11,6 | 220 | 7,1 | 32,5 | 2726 |
| Sidra | 1 | 16,3 | 172 | 5,7 | 33,2 | 3542 |
| Szudziałowo | 3 | 27,5 | 545 | 12,5 | 23,0 | 994 |
| Miasto na prawach powiatu: City with powiat status: | | | | | | |
| Białystok | 17 | 1086,5 | 41206 | 770,3 | 18,7 | 16479 |

a Stan w dniu 31 XII. b Łącznie z punktami bibliotecznymi.
 a As of 31 Dec. b Including library service point.

TABL. 1 (67). **BIBLIOTEKI PUBLICZNE (z filiami) W 2016 R. (cd.)**
PUBLIC LIBRARIES (with branches) IN 2016 (cont.)

| WYSZCZEGÓLNIENIE <i>SPECIFICATION</i> | Biblioteki ^a <i>Libraries^a</i> | Księgozbiór ^a w tys. wol. <i>Collection^a</i> <i>in thous. vol.</i> | Czytelnicy ^b <i>Borrowers^b</i> | Wypożyczenia ^b <i>Loans^b</i> | | Liczba ludności na 1 placówkę biblioteczną ^{ab} <i>Number</i> <i>of population</i> <i>per library</i> <i>establishment^{ab}</i> |
|---|---|---|---|---|--|---|
| | | | | w tys. wol. <i>in thous. vol.</i> | na 1 czytelnika w wol. <i>per borrower</i> <i>in vol.</i> | |
| PODREGION (SUBREGION) | | | | | | |
| ŁOMŻYŃSKI | 98 | 1689,2 | 44378 | 932,0 | 21,0 | 3369 |
| Powiat bielski | 11 | 205,1 | 5567 | 110,1 | 19,8 | 4313 |
| Gminy miejskie: <i>Urban gminas:</i> | | | | | | |
| Bielsk Podlaski | 1 | 83,3 | 2796 | 53,1 | 19,0 | 25817 |
| Brańsk | 1 | 14,3 | 626 | 16,0 | 25,5 | 3796 |
| Gminy wiejskie: <i>Rural gminas:</i> | | | | | | |
| Bielsk Podlaski | 3 | 40,5 | 689 | 10,4 | 15,1 | 2289 |
| Boćki | 1 | 13,4 | 405 | 6,7 | 16,6 | 2217 |
| Brańsk | 1 | 12,9 | 141 | 1,9 | 13,5 | 2958 |
| Orla | 1 | 12,9 | 238 | 8,3 | 34,7 | 2814 |
| Rudka | 1 | 9,5 | 258 | 7,7 | 29,7 | 1928 |
| Wyszki | 2 | 18,3 | 414 | 6,0 | 14,6 | 2252 |
| Powiat hajnowski | 13 | 222,2 | 6511 | 144,9 | 22,3 | 2759 |
| Gmina miejska: <i>Urban gmina:</i> | | | | | | |
| Hajnówka | 1 | 85,7 | 3914 | 79,5 | 20,3 | 10566 |
| Gmina miejsko-wiejska: <i>Urban-rural gmina:</i> | | | | | | |
| Kleszczele | 1 | 12,1 | 489 | 10,5 | 21,5 | 1316 |
| Gminy wiejskie: <i>Rural gminas:</i> | | | | | | |
| Białowieża | 1 | 18,1 | 256 | 5,3 | 20,7 | 2205 |
| Czeremcha | 1 | 21,1 | 496 | 12,5 | 25,3 | 3291 |
| Czyże | 1 | 13,7 | 161 | 2,7 | 16,7 | 1031 |
| Dubicze Cerkiewne | 1 | 10,1 | 211 | 2,7 | 13,0 | 1567 |
| Hajnówka | 1 | 9,9 | 200 | 7,2 | 36,1 | 3924 |
| Narew | 3 | 26,2 | 443 | 16,4 | 37,0 | 1198 |
| Narewka | 3 | 25,2 | 341 | 7,9 | 23,3 | 1247 |
| Powiat kolneński | 12 | 158,7 | 3655 | 65,7 | 18,0 | 2600 |
| Gmina miejska: <i>Urban gmina:</i> | | | | | | |
| Kolno | 1 | 38,1 | 1349 | 20,4 | 15,1 | 10444 |
| Gmina miejsko-wiejska: <i>Urban-rural gmina:</i> | | | | | | |
| Stawiski | 2 | 18,6 | 318 | 5,4 | 17,1 | 3132 |
| Gminy wiejskie: <i>Rural gminas:</i> | | | | | | |
| Grabowo | 1 | 10,8 | 283 | 6,2 | 22,0 | 3541 |
| Kolno | 1 | 34,0 | 631 | 11,4 | 18,0 | 2180 |
| Mały Płock | 4 | 32,4 | 435 | 10,0 | 22,9 | 1220 |
| Turośl | 3 | 24,8 | 639 | 12,3 | 19,2 | 1715 |

a Stan w dniu 31 XII. b Łącznie z punktami bibliotecznymi.
a As of 31 Dec. b Including library service point.

TABL. 1 (67). **BIBLIOTEKI PUBLICZNE (z filiami) W 2016 R. (cd.)**
PUBLIC LIBRARIES (with branches) IN 2016 (cont.)

| WYSZCZEGÓLNIENIE SPECIFICATION | Biblioteki ^a Libraries ^a | Księgozbiór ^a w tys. wol. Collection ^a in thous. vol. | Czytelnicy ^b Borrowers ^b | Wypożyczenia ^b Loans ^b | | Liczba ludności na 1 placówkę biblioteczną ^{ab} Number of population per library establishment ^{ab} |
|--|---|--|---|---|--|--|
| | | | | w tys. wol. in thous. vol. | na 1 czytelnika w wol. per borrower in vol. | |
| Powiat łomżyński | 21 | 302,2 | 6117 | 149,6 | 24,5 | 2052 |
| Gminy miejsko-wiejskie: Urban-rural gminas: | | | | | | |
| Jedwabne | 1 | 19,5 | 570 | 6,2 | 10,8 | 5387 |
| Nowogród | 2 | 18,2 | 352 | 10,8 | 30,8 | 2034 |
| Gminy wiejskie: Rural gminas: | | | | | | |
| Łomża | 5 | 113,5 | 1807 | 45,3 | 25,0 | 2177 |
| Miastkowo | 2 | 21,6 | 448 | 13,9 | 31,0 | 2147 |
| Piątnica | 3 | 31,2 | 1018 | 26,9 | 26,4 | 3564 |
| Przytuły | 1 | 12,5 | 154 | 4,4 | 28,5 | 2167 |
| Śniadowo | 2 | 26,5 | 762 | 24,4 | 32,0 | 909 |
| Wizna | 2 | 26,8 | 294 | 6,6 | 22,6 | 2063 |
| Zbójna | 3 | 32,6 | 712 | 11,2 | 15,7 | 1412 |
| Powiat siemiatycki | 14 | 256,5 | 5893 | 126,6 | 21,5 | 2846 |
| Gmina miejska: Urban gmina: | | | | | | |
| Siemiatycze | 3 | 90,0 | 3294 | 58,9 | 17,9 | 4877 |
| Gmina miejsko-wiejska: Urban-rural gmina: | | | | | | |
| Drohiczyn | 1 | 44,1 | 623 | 16,3 | 26,1 | 6454 |
| Gminy wiejskie: Rural gminas: | | | | | | |
| Dziadkowice | 1 | 12,6 | 214 | 5,3 | 24,8 | 2827 |
| Grodzisk | 1 | 10,6 | 162 | 2,6 | 16,2 | 4288 |
| Mielnik | 1 | 22,5 | 488 | 14,1 | 29,0 | 812 |
| Milejczyce | 1 | 13,4 | 207 | 5,3 | 25,8 | 1854 |
| Nurzec-Stacja | 3 | 26,9 | 344 | 6,5 | 18,8 | 1337 |
| Perlejewo | 1 | 12,0 | 200 | 6,6 | 32,9 | 2900 |
| Siemiatycze | 2 | 24,4 | 361 | 10,9 | 30,3 | 3070 |
| Powiat wysokomazowiecki | 16 | 214,0 | 4171 | 67,6 | 16,2 | 3406 |
| Gmina miejska: Urban gmina: | | | | | | |
| Wysokie Mazowieckie | 1 | 49,7 | 1186 | 15,8 | 13,4 | 9415 |
| Gminy miejsko-wiejskie: Urban-rural gminas: | | | | | | |
| Ciechanowiec | 3 | 33,3 | 879 | 12,6 | 15,1 | 2954 |
| Czyżew | 3 | 30,8 | 701 | 14,2 | 20,2 | 2156 |
| Szepietowo | 1 | 20,1 | 237 | 4,9 | 20,7 | 7075 |
| Gminy wiejskie: Rural gminas: | | | | | | |
| Klukowo | 3 | 31,0 | 315 | 4,0 | 12,6 | 1490 |
| Kobylin-Borzymy | 1 | 13,7 | 248 | 4,7 | 18,7 | 3314 |
| Kulesze Kościelne | 1 | 13,6 | 141 | 3,6 | 25,7 | 3127 |
| Sokoły | 2 | 18,7 | 413 | 7,6 | 18,4 | 2895 |
| Nowe Piekuty | 1 | 3,1 | 51 | 0,3 | 5,5 | 1993 |

a Stan w dniu 31 XII. b Łącznie z punktami bibliotecznymi.
a As of 31 Dec. b Including library service point.

TABL. 1 (67). **BIBLIOTEKI PUBLICZNE (z filiami) W 2016 R. (cd.)**
PUBLIC LIBRARIES (with branches) IN 2016 (cont.)

| WYSZCZEGÓLNIENIE <i>SPECIFICATION</i> | Biblioteki ^a <i>Libraries^a</i> | Księgozbiór ^a w tys. wol. <i>Collection^a</i> in thous. vol. | Czytelnicy ^b <i>Borrowers^b</i> | Wypożyczenia ^b <i>Loans^b</i> | | Liczba ludności na 1 placówkę biblioteczną ^{ab} <i>Number</i> <i>of population</i> <i>per library</i> <i>establishment^{ab}</i> |
|---|---|--|---|---|--|---|
| | | | | w tys. wol. <i>in thous. vol.</i> | na 1 czytelnika w wol. <i>per borrower</i> <i>in vol.</i> | |
| Powiat zambrowski | 6 | 123,1 | 3465 | 76,7 | 22,1 | 7357 |
| Gmina miejska: <i>Urban gmina:</i> | | | | | | |
| Zambrów | 2 | 65,3 | 2671 | 59,4 | 22,2 | 11098 |
| Gminy wiejskie: <i>Rural gminas:</i> | | | | | | |
| Kolaki Kościelne | 1 | 12,6 | 139 | 2,3 | 16,4 | 2369 |
| Rutki | 1 | 17,4 | 289 | 8,4 | 29,0 | 5665 |
| Szumowo | 1 | 19,4 | 218 | 4,4 | 20,0 | 4946 |
| Zambrów | 1 | 8,4 | 148 | 2,3 | 15,4 | 8967 |
| Miasto na prawach powiatu: <i>City with powiat status:</i> | | | | | | |
| Łomża | 5 | 207,5 | 8999 | 190,9 | 21,2 | 5709 |
| PODREGION (SUBREGION) SUWALSKI | 69 | 1130,5 | 34374 | 670,0 | 19,5 | 13925 |
| Powiat augustowski | 19 | 289,6 | 8002 | 138,3 | 17,3 | 2945 |
| Gmina miejska: <i>Urban gmina:</i> | | | | | | |
| Augustów | 3 | 123,7 | 4843 | 72,1 | 14,9 | 10124 |
| Gmina miejsko-wiejska: <i>Urban-rural gmina:</i> | | | | | | |
| Lipsk | 1 | 19,5 | 322 | 6,1 | 18,8 | 5320 |
| Gminy wiejskie: <i>Rural gminas:</i> | | | | | | |
| Augustów | 6 | 43,3 | 1069 | 24,8 | 23,2 | 1139 |
| Bargłów Kościelny | 1 | 25,9 | 607 | 12,1 | 19,9 | 5662 |
| Nowinka | 3 | 24,2 | 483 | 8,5 | 17,6 | 973 |
| Płaska | 2 | 18,1 | 153 | 3,3 | 21,8 | 1308 |
| Sztabin | 3 | 34,8 | 525 | 11,6 | 22,0 | 1295 |
| Powiat grajewski | 9 | 159,6 | 4453 | 93,3 | 21,0 | 5338 |
| Gmina miejska: <i>Urban gmina:</i> | | | | | | |
| Grajewo | 1 | 51,8 | 2355 | 46,9 | 19,9 | 22130 |
| Gminy miejsko-wiejskie: <i>Urban-rural gminas:</i> | | | | | | |
| Rajgród | 3 | 25,8 | 551 | 15,2 | 29,9 | 1774 |
| Szczuczyn | 2 | 30,4 | 659 | 13,3 | 20,2 | 3073 |
| Gminy wiejskie: <i>Rural gminas:</i> | | | | | | |
| Grajewo | 1 | 16,2 | 332 | 8,7 | 26,2 | 5872 |
| Radziłów | 1 | 22,7 | 216 | 3,8 | 17,5 | 4813 |
| Wąsosz | 1 | 12,7 | 340 | 5,5 | 16,1 | 3759 |

a Stan w dniu 31 XII. b Łącznie z punktami bibliotecznymi.
a As of 31 Dec. b Including library service point.

TABL. 1 (67). **BIBLIOTEKI PUBLICZNE (z filiami) W 2016 R. (dok.)**
PUBLIC LIBRARIES (with branches) IN 2016 (cont.)

| WYSZCZEGÓLNIENIE SPECIFICATION | Biblioteki ^a Libraries ^a | Księgozbiór ^a w tys. wol. Collection ^a in thous. vol. | Czytelnicy ^b Borrowers ^b | Wypożyczenia ^b Loans ^b | | Liczba ludności na 1 placówkę biblioteczną ^{ab} Number of population per library establishment ^{ab} |
|--|---|--|---|---|--|--|
| | | | | w tys. wol. in thous. vol. | na 1 czytelnika w wol. per borrower in vol. | |
| Powiat moniecki | 12 | 168,1 | 4843 | 93,5 | 19,3 | 3438 |
| Gminy miejsko-wiejskie: Urban-rural gminas: | | | | | | |
| Goniądz | 1 | 15,4 | 182 | 3,8 | 20,8 | 5008 |
| Knyszyn | 1 | 20,1 | 588 | 11,0 | 18,7 | 4842 |
| Mońki | 3 | 50,9 | 2276 | 42,7 | 18,8 | 5026 |
| Gminy wiejskie: Rural gminas: | | | | | | |
| Jasionówka | 1 | 14,0 | 256 | 4,9 | 19,1 | 2834 |
| Jaświły | 3 | 24,3 | 324 | 11,2 | 34,7 | 1676 |
| Krypno | 2 | 27,2 | 665 | 13,2 | 19,8 | 2031 |
| Trzcianne | 1 | 16,2 | 552 | 6,7 | 12,2 | 4403 |
| Powiat sejneński | 9 | 133,2 | 2201 | 36,6 | 16,6 | 2042 |
| Gmina miejska: Urban gmina: | | | | | | |
| Sejny | 2 | 51,7 | 1303 | 21,8 | 16,7 | 2772 |
| Gminy wiejskie: Rural gminas: | | | | | | |
| Giby | 2 | 21,2 | 132 | 1,6 | 12,1 | 1396 |
| Krasnopol | 1 | 16,3 | 348 | 4,3 | 12,4 | 3849 |
| Puńsk | 2 | 27,9 | 275 | 6,0 | 21,8 | 1395 |
| Sejny | 2 | 16,0 | 143 | 2,9 | 20,3 | 2025 |
| Powiat suwalski | 16 | 185,0 | 4118 | 87,2 | 21,2 | 2113 |
| Gminy wiejskie: Rural gminas: | | | | | | |
| Bakałarzewo | 2 | 15,9 | 380 | 6,6 | 17,3 | 1565 |
| Filipów | 1 | 21,4 | 376 | 9,3 | 24,6 | 4398 |
| Jeleniewo | 1 | 12,9 | 231 | 16,1 | 69,7 | 3156 |
| Przerośl | 2 | 22,2 | 494 | 9,9 | 19,9 | 1489 |
| Raczki | 1 | 26,1 | 592 | 10,4 | 17,6 | 6004 |
| Rutka-Tartak | 1 | 11,2 | 165 | 5,5 | 33,3 | 2377 |
| Suwałki | 4 | 31,4 | 701 | 11,8 | 16,9 | 1506 |
| Szypliszki | 3 | 29,7 | 707 | 11,1 | 15,7 | 1319 |
| Wiżajny | 1 | 14,1 | 472 | 6,6 | 14,0 | 2398 |
| Miasto na prawach powiatu: City with powiat status: | | | | | | |
| Suwałki | 4 | 195,2 | 10757 | 221,3 | 20,6 | 13925 |

a Stan w dniu 31 XII. b Łącznie z punktami bibliotecznymi.

a As of 31 Dec. b Including library service point.

TABL. 2 (68). MUZEA W 2016 R.
MUSEUMS IN 2016

| WYSZCZEGÓLNIENIE SPECIFICATION | Muzea i oddziały muzealne ^a Museums and branches ^a | Muzealia ^a Museum exhibits ^a | Wystawy czasowe Temporary exhibitions | | Zwiedzający Visitors | |
|--|--|--|--|--|-------------------------|--|
| | | | własne ^b own ^b | obce ^c exterior ^c | ogółem total | w tym młodzież szkolna ^d of which primary and secondary school students ^d |
| WOJEWÓDZTWO VOIVODSHIP | 30 | 256149 | 112 | 63 | 538298 | 143129 |
| Podregion (Subregion) białostocki | 14 | 167852 | 48 | 26 | 291603 | 84266 |
| Powiaty: Powiats: | | | | | | |
| białostocki | 4 | – | 3 | 8 | 163299 | 44392 |
| sokólski | 1 | 1640 | 4 | 1 | 5246 | 844 |
| Miasto na prawach powiatu: City with powiat status: | | | | | | |
| Białystok | 9 | 166212 | 41 | 17 | 123058 | 39030 |
| Podregion (Subregion) łomżyński | 10 | 63261 | 49 | 23 | 208692 | 42231 |
| Powiaty: Powiats: | | | | | | |
| bielski | 2 | – | 11 | 3 | 24834 | 3156 |
| hajnowski | 2 | 1379 | 13 | 6 | 24756 | 4030 |
| łomżyński | 2 | 4560 | 2 | 5 | 37156 | 13430 |
| siemiatycki | 2 | 886 | – | – | 8603 | 1811 |
| wysokomazowiecki | 1 | 31072 | 12 | 4 | 88390 | 6914 |
| Miasto na prawach powiatu: City with powiat status: | | | | | | |
| Łomża | 1 | 25364 | 11 | 5 | 24953 | 12890 |
| Podregion (Subregion) suwalski | 6 | 25036 | 15 | 14 | 38003 | 16632 |
| Powiaty: Powiats: | | | | | | |
| augustowski | 1 | 1931 | 2 | – | 5153 | 2231 |
| sejneński | 2 | 9985 | – | – | 7820 | 1150 |
| Miasto na prawach powiatu: City with powiat status: | | | | | | |
| Suwałki | 3 | 13120 | 13 | 14 | 25030 | 13251 |

a Stan w dniu 31 XII. b W kraju. c Krajowe i z zagranicy. d Zwiedzająca muzea w zorganizowanych grupach.
a As of 31 Dec. b In Poland. c Domestic and foreign. d Visiting museums in organized groups.

TABL. 3 (69). KINA STAŁE W 2016 R.
FIXED CINEMAS IN 2016

| WYSZCZEGÓLNIENIE SPECIFICATION | Kina ^a Cinemas ^a | Miejsca na widowni ^a Seats ^a | Ludność na 1 miej- sce ^a People per seat ^a | Seanse Screenings | Widzowie Audience | | |
|--|---|--|--|----------------------|----------------------|---|--------------------------------|
| | | | | | ogółem total | na 1000 ludności per 1000 population | na 1 seans per screening |
| WOJEWÓDZTWO VOIVODSHIP | 12^b | 6438 | 184 | 52997 | 1131961 | 953 | 21 |
| Podregion (Subregion) | | | | | | | |
| białostocki | 6 | 4610 | 111 | 44953 | 854841 | 1672 | 19 |
| Powiat: Powiat: | | | | | | | |
| białostocki | 1 | 110 | 1330 | 58 | 1999 | 14 | 34 |
| sokólski | 1 | 171 | 402 | 613 | 21154 | 307 | 35 |
| Miasto na prawach powiatu: City with powiat status: | | | | | | | |
| Białystok | 4 | 4329 | 69 | 44282 | 831688 | 2807 | 19 |
| Podregion (Subregion) | | | | | | | |
| łomżyński | 3 | 764 | 525 | 1133 | 60442 | 150 | 53 |
| Powiaty: Powiats: | | | | | | | |
| siemiatycki | 1 | 120 | 379 | 10 | 505 | 11 | 51 |
| wysokomazowiecki | 1 | 301 | 192 | 40 | 5678 | 98 | 142 |
| zambrowski | 1 | 343 | 129 | 948 | 49710 | 1123 | 52 |
| Miasto na prawach powiatu: City with powiat status: | | | | | | | |
| Łomża | – | – | – | 135 | 4549 | 72 | 19 |
| Podregion (Subregion) | | | | | | | |
| suwalski | 3 | 1064 | 258 | 6911 | 216678 | 789 | 31 |
| Powiaty: Powiats: | | | | | | | |
| augustowski | 1 | 168 | 351 | 1266 | 46733 | 793 | 37 |
| grajewski | 1 | 295 | 163 | 198 | 11584 | 241 | 59 |
| Miasto na prawach powiatu: City with powiat status: | | | | | | | |
| Suwałki | 1 | 601 | 116 | 5447 | 158361 | 2277 | 29 |

a Stan w dniu 31 XII. b W tym 3 minipleksy i 1 multipleks.
a As of 31 Dec. b Of which 3 miniplexes and 1 multiplex.

Turystyka

Tourism

TABL. 4 (70). **BAZA NOCLEGOWA TURYSTYKI^a W 2016 R.**
TOURIST ACCOMMODATION ESTABLISHMENTS^a IN 2016

| WYSZCZEGÓLNIENIE SPECIFICATION | Obiekty ^b Facilities ^b | Miejsca noclegowe ^b Bed places ^b | | Korzystający z noclegów Tourists accommodated | | Udzielone noclegi Nights spent (overnight stays) | |
|--|---|---|---|--|--|--|--|
| | | ogółem total | w tym całoroczne of which open all year | ogółem total | w tym turyści zagraniczni of which foreign tourists | ogółem total | w tym turystr zagranic cznym of which foreign tourists |
| WOJEWÓDZTWO VOIVODSHIP | 263 | 14034 | 10341 | 664192 | 168807 | 1179637 | 218494 |
| Podregion (Subregion) białostocki | 72 | 4269 | 4185 | 326552 | 105376 | 468549 | 130966 |
| Powiaty: Powiats: | | | | | | | |
| białostocki | 35 | 1671 | 1601 | 74525 | 11014 | 127699 | 13472 |
| sokólski | 11 | 246 | 232 | 10527 | 1282 | 18113 | 1559 |
| Miasto na prawach powiatu: City with powiat status: | | | | | | | |
| Białystok | 26 | 2352 | 2352 | 241500 | 93080 | 322737 | 115935 |
| Podregion (Subregion) łomżyński | 83 | 3448 | 2746 | 156063 | 31837 | 265854 | 45420 |
| Powiaty: Powiats: | | | | | | | |
| bielski | 5 | 294 | 269 | 21914 | 4889 | 34186 | 6925 |
| hajnowski | 38 | 1450 | 1205 | 63452 | 7251 | 132705 | 15045 |
| kolneński | 2 | 76 | 76 | 3377 | 84 | 4578 | 176 |
| łomżyński | 13 | 579 | 373 | 19668 | 6922 | 28069 | 8103 |
| siemiatycki | 11 | 310 | 257 | 11568 | 1399 | 17540 | 1533 |
| wysokomazowiecki | 8 | 412 | 239 | 15338 | 3948 | 24664 | 5582 |
| zambrowski | 2 | 25 | 25 | 166 | – | 174 | – |
| Miasto na prawach powiatu: City with powiat status: | | | | | | | |
| Łomża | 4 | 302 | 302 | 20580 | 7344 | 23938 | 8056 |
| Podregion (Subregion) suwalski | 108 | 6317 | 3410 | 181577 | 31594 | 445234 | 42108 |
| Powiaty: Powiats: | | | | | | | |
| augustowski | 33 | 2458 | 996 | 59807 | 10947 | 204508 | 17270 |
| grajewski | 10 | 753 | 314 | 16025 | 506 | 45067 | 977 |
| moniecki | 13 | 614 | 265 | 12504 | 151 | 25698 | 273 |
| sejneński | 16 | 695 | 316 | 9989 | 525 | 31627 | 711 |
| suwalski | 24 | 801 | 567 | 19169 | 3252 | 47711 | 3724 |
| Miasto na prawach powiatu: City with powiat status: | | | | | | | |
| Suwałki | 12 | 996 | 952 | 64083 | 16213 | 90623 | 19153 |

a Dane dotyczą obiektów posiadających 10 i więcej miejsc noclegowych. b Stan w dniu 31 VII.

U w a g a. Dane za 2016 r. opracowano z uwzględnieniem imputacji dla jednostek, które odmówiły udziału w badaniu.

a Data concern establishments possessing 10 and more bed places. b As of 31 Jul.

N o t e. Data for 2016 were compiled with consideration imputation for units, which refused to participate in the survey.

Sport
Sport

TABL. 5 (71). **KLUBY SPORTOWE^a W 2016 R.**
Stan w dniu 31 XII
SPORTS CLUBS^a IN 2016
As of 31 Dec

| WYSZCZEGÓLNIENIE SPECIFICATION | Kluby Clubs | Seksje sportowe Sports sections | Człon- kowie Members | Ćwiczący <i>Persons practicing sports</i> | | | | Trenerzy Coaches | Instruk- torzy sportowi Sports instructors |
|--|----------------|--|----------------------------|---|--------------------------|------------------------------------|---|---------------------|--|
| | | | | ogółem grand total | z ogółem <i>of total</i> | | | | |
| | | | | | kobiety females | w wieku do 18 lat aged up to 18 | | | |
| | | | | | | razem total | w tym dziew- częta of which girls | | |
| WOJEWÓDZTWO VOIVODSHIP | 442 | 813 | 30353 | 29094 | 8453 | 19947 | 6726 | 740 | 682 |
| Podregion (Subregion) | | | | | | | | | |
| białostocki | 202 | 352 | 14520 | 14044 | 4157 | 9289 | 3064 | 440 | 337 |
| Powiaty: Powiats: | | | | | | | | | |
| białostocki | 57 | 94 | 2788 | 2768 | 763 | 2049 | 623 | 74 | 73 |
| sokólski | 35 | 57 | 1590 | 1581 | 502 | 1108 | 421 | 37 | 45 |
| Miasto na prawach powiatu: City with powiat status: | | | | | | | | | |
| Białystok | 110 | 201 | 10142 | 9695 | 2892 | 6132 | 2020 | 329 | 219 |
| Podregion (Subregion) | | | | | | | | | |
| łomżyński | 142 | 263 | 9380 | 9002 | 2318 | 6146 | 2034 | 175 | 215 |
| Powiaty: Powiats: | | | | | | | | | |
| bielski | 13 | 24 | 590 | 625 | 158 | 470 | 143 | 13 | 17 |
| hajnowski | 12 | 16 | 434 | 406 | 50 | 283 | 50 | 12 | 9 |
| kolneński | 13 | 30 | 616 | 756 | 285 | 601 | 237 | 11 | 13 |
| łomżyński | 15 | 26 | 2121 | 2063 | 225 | 412 | 163 | 13 | 50 |
| siemiatycki | 20 | 31 | 922 | 847 | 262 | 732 | 252 | 26 | 22 |
| wysokomazowiecki | 23 | 55 | 1168 | 1061 | 319 | 833 | 290 | 18 | 28 |
| zambrowski | 14 | 36 | 1249 | 879 | 339 | 833 | 338 | 19 | 23 |
| Miasto na prawach powiatu: City with powiat status: | | | | | | | | | |
| Łomża | 32 | 45 | 2280 | 2365 | 680 | 1982 | 561 | 63 | 53 |
| Podregion (Subregion) | | | | | | | | | |
| suwalski | 98 | 198 | 6453 | 6048 | 1978 | 4512 | 1628 | 125 | 130 |
| Powiaty: Powiats: | | | | | | | | | |
| augustowski | 23 | 34 | 1202 | 1114 | 265 | 732 | 175 | 23 | 24 |
| grajewski | 22 | 64 | 1411 | 1304 | 503 | 1117 | 434 | 23 | 27 |
| moniecki | 11 | 19 | 701 | 728 | 165 | 552 | 149 | 26 | 12 |
| sejneński | 4 | 7 | 321 | 293 | 143 | 245 | 140 | 5 | 3 |
| suwalski | 15 | 38 | 906 | 911 | 366 | 720 | 334 | 14 | 18 |
| Miasto na prawach powiatu: City with powiat status: | | | | | | | | | |
| Suwałki | 23 | 36 | 1912 | 1698 | 536 | 1146 | 396 | 34 | 46 |

a Łącznie z uczniowskimi klubami sportowymi i wyznaniowymi klubami sportowymi.
a Including Students Sports Clubs and Religious Sports Clubs.

DZIAŁ X LEŚNICTWO

Uwagi ogólne

1. Informacje w zakresie leśnictwa dotyczą:
 - 1) **lasów publicznych** stanowiących własność:
 - a) Skarbu Państwa – zarządzanych oraz użytkowanych czasowo lub w całości przez:
 - Państwowe Gospodarstwo Leśne Lasy Państwowe (w skrócie „Lasy Państwowe”) nadzorowane przez Ministra Środowiska,
 - jednostki ochrony przyrody (parki narodowe),
 - jednostki organizacyjne innych ministrów, wojewodów, gmin lub związków komunalnych oraz Agencję Nieruchomości Rolnych,
 - b) gmin (w tym gmin mających również status miasta na prawach powiatu),
 - c) innych jednostek publicznych, np. szkół wyższych, instytucji naukowych itp.;
 - 2) **lasów prywatnych** stanowiących własność:
 - a) osób fizycznych,
 - b) wspólnot gruntowych będących własnością wszystkich lub części mieszkańców wsi,
 - c) spółdzielni produkcji rolnej,
 - d) innych osób prawnych.

2. **Powierzchnia gruntów leśnych** obejmuje powierzchnię lasów oraz gruntów związanych z gospodarką leśną.

Do **powierzchni lasów** zalicza się grunty o zwartej powierzchni co najmniej 0,10 ha:

- pokryte roślinnością leśną (powierzchnia zalesiona),
- przejściowo pozbawione roślinności leśnej (powierzchnia niezalesiona).

Są to grunty przeznaczone do produkcji leśnej lub wchodzące w skład rezerwatów przyrody i parków narodowych albo wpisane do rejestru zabytków.

Do **gruntów związanych z gospodarką leśną** zalicza się grunty zajęte pod wykorzystywane dla potrzeb gospodarki leśnej: budynki i budowle, linie podziału przestrzennego lasu, drogi leśne, szkółki leśne, miejsca składowania drewna itp.

Zalesienia polegają na zakładaniu upraw leśnych na gruntach pozostających poprzednio poza uprawą leśną (tj. gruntach nieleśnych).

3. **Lesistość (wskaźnik lesistości)** obliczono jako stosunek procentowy powierzchni lasów do ogólnej powierzchni województwa/podregionu/powiatu/gminy.

CHAPTER X FORESTRY

General notes

1. Information within the scope of forestry concerns:

- 1) **public forests** owned by:
 - a) the State Treasury – managed and utilized temporarily or perpetually by:
 - the State Forests National Forest Holding (abbreviated as “State Forests”) supervised by the Minister of Environment,
 - nature protection units (national parks),
 - organizational units supervised by other ministers, voivods, gminas or municipal associations as well as the Agricultural Property Agency,
 - b) gminas (of which gminas which are also cities with powiat status),
 - c) other public units, e.g. higher education institutions, science institutions etc.;

2) **private forests** owned by:

- a) natural persons,
- b) land held in common by all or part of the residents of a village,
- c) agricultural production cooperatives,
- d) other legal persons.

2. **Forest land** includes forests area as well as land connected with silviculture.

Forest area includes land with a homogeneous area of at least 0,10 ha:

- covered by forest vegetation (wooded area),
- temporarily devoid of forest vegetation (non-wooded area).

These areas are designated for silviculture production, comprising portions of nature reserves and national parks or are registered as nature monuments.

Land connected with silviculture includes land used for purposes of forest management: buildings and structures, spatial division lines in forests, forest roads, forest nurseries, wood stockpiling areas etc.

Afforestation consists in establishing woodland crops on land previously outside silviculture (i.e. non-forest land).

3. **Forest cover (forest cover indicator)** was calculated as the percentage ratio of forest area to the total area of the voivodship/subregion/powiat/gmina.

TABL. 1 (72). **POWIERZCHNIA GRUNTÓW LEŚNYCH W 2016 R.**
Stan w dniu 31 XII
FOREST LAND IN 2016
As of 31 Dec

| WYSZCZEGÓLNIENIE SPECIFICATION | Ogółem Grand total | W tym lasy Of which forests | Z ogółem – grunty Of grand total – land | | | | | Lesistość w % Forest cover in % |
|--|-----------------------|--------------------------------|---|--------------------------------------|---|---------------|---------------------|--|
| | | | publiczne public | | | | | |
| | | | w tym własność of which owned by | | | | | |
| | | | razem total | Skarbu Państwa the State Treasury | | gmin gmina | prywatne private | |
| | | | | razem total | w tym w zarządzie Lasów Państwowych of which managed by the State Forests | | | |
| w ha in ha | | | | | | | | |
| WOJEWÓDZTWO VOIVODSHIP | 631519 | 621504 | 428075 | 426451 | 390185 | 1434 | 203444 | 30,8 |
| PODREGION (SUBREGION) BIAŁOSTOCKI | 174676 | 171660 | 128361 | 127759 | 125937 | 554 | 46316 | 33,4 |
| Powiat białostocki | 119701 | 117513 | 90169 | 89910 | 88763 | 240 | 29532 | 39,5 |
| Gminy miejsko-wiejskie: Urban-rural gminas: | | | | | | | | |
| Choroszcz | 2711 | 2699 | 844 | 839 | 785 | 5 | 1867 | 16,5 |
| w tym miasto of which city | 282 | 282 | 10 | 8 | – | 2 | 272 | 16,8 |
| Czarna Białostocka | 15776 | 15295 | 15334 | 15318 | 15315 | 16 | 442 | 74,1 |
| w tym miasto of which city | 790 | 740 | 755 | 741 | 741 | 14 | 35 | 51,8 |
| Łapy | 1716 | 1716 | 39 | 37 | 27 | 2 | 1677 | 13,4 |
| w tym miasto of which city | 54 | 54 | 1 | – | – | 1 | 53 | 4,4 |
| Michałowó | 16597 | 16290 | 14192 | 14120 | 13696 | 72 | 2405 | 39,7 |
| w tym miasto of which city | 0 | 0 | 0 | – | – | 0 | – | 0,1 |
| Supraśl | 13078 | 12719 | 11981 | 11942 | 11914 | 19 | 1097 | 67,5 |
| w tym miasto of which city | 26 | 26 | 19 | 15 | 15 | 3 | 7 | 4,5 |
| Suraż | 1064 | 1059 | 373 | 368 | 308 | 4 | 691 | 13,8 |
| w tym miasto of which city | 484 | 481 | 170 | 166 | 153 | 4 | 314 | 14,2 |
| Tykocin | 5540 | 5469 | 2732 | 2720 | 2684 | 12 | 2808 | 26,4 |
| w tym miasto of which city | 463 | 463 | 5 | 5 | 5 | – | 458 | 16,0 |
| Wasilków | 6110 | 5983 | 5271 | 5257 | 5230 | 14 | 839 | 47,1 |
| w tym miasto of which city | 802 | 792 | 633 | 626 | 626 | 8 | 169 | 28,0 |
| Zabłudów | 11129 | 11021 | 7026 | 6999 | 6896 | 27 | 4103 | 32,4 |
| w tym miasto of which city | 241 | 240 | 113 | 103 | 102 | 10 | 128 | 16,8 |
| Gminy wiejskie: Rural gminas: | | | | | | | | |
| Dobrzyniewo Duże | 5890 | 5766 | 4284 | 4277 | 4255 | 7 | 1606 | 35,8 |
| Gródek | 27307 | 26782 | 24005 | 23976 | 23747 | 29 | 3302 | 62,3 |
| Juchnowiec Kościelny ... | 2726 | 2722 | 477 | 465 | 396 | 12 | 2249 | 15,8 |
| Poświętne | 3314 | 3274 | 2004 | 2001 | 1999 | 3 | 1310 | 28,6 |
| Turośl Kościelna | 3297 | 3284 | 1096 | 1088 | 1010 | 8 | 2201 | 23,5 |
| Zawady | 3446 | 3434 | 511 | 501 | 500 | 10 | 2935 | 30,6 |

TABL. 1 (72). **POWIERZCHNIA GRUNTÓW LEŚNYCH W 2016 R. (cd.)**
Stan w dniu 31 XII
FOREST LAND IN 2016 (cont.)
As of 31 Dec

| WYSZCZEGÓLNIENIE SPECIFICATION | Ogółem Grand total | W tym lasy Of which forests | Z ogółem – grunty Of grand total – land | | | | | Lesistość w % Forest cover in % |
|--|-----------------------|--------------------------------|---|--------------------------------------|---|---------------|---------------------|--|
| | | | publiczne public | | | | | |
| | | | razem total | w tym własność of which owned by | | | | |
| | | | | Skarbu Państwa the State Treasury | | gmin gmina | prywatne private | |
| | | | | razem total | w tym w zarzą- dzie Lasów Państwo- wych of which managed by the State Forests | | | |
| w ha in ha | | | | | | | | |
| Powiat sokólski | 53082 | 52301 | 36499 | 36393 | 35719 | 77 | 16583 | 25,5 |
| Gminy miejsko-wiejskie: Urban-rural gminas: | | | | | | | | |
| Dąbrowa Białostocka | 4103 | 4056 | 2487 | 2441 | 1939 | 18 | 1615 | 15,4 |
| w tym miasto | 64 | 64 | 12 | – | – | 12 | 52 | 2,8 |
| of which city | | | | | | | | |
| Krynki | 8306 | 8165 | 7109 | 7092 | 7077 | 17 | 1197 | 49,2 |
| w tym miasto | 9 | 9 | 3 | 3 | 3 | – | 6 | 2,4 |
| of which city | | | | | | | | |
| Sokółka | 6618 | 6555 | 3326 | 3322 | 3252 | 4 | 3291 | 20,9 |
| w tym miasto | 72 | 72 | 9 | 8 | 8 | 1 | 63 | 3,9 |
| of which city | | | | | | | | |
| Suchowola | 2725 | 2711 | 626 | 624 | 617 | 1 | 2099 | 10,6 |
| w tym miasto | 470 | 470 | 25 | 24 | 24 | 0 | 445 | 18,1 |
| of which city | | | | | | | | |
| Gminy wiejskie: Rural gminas: | | | | | | | | |
| Janów | 6930 | 6783 | 6120 | 6115 | 6115 | 5 | 810 | 32,6 |
| Korycin | 882 | 882 | 18 | 16 | 15 | 2 | 864 | 7,5 |
| Kuźnica | 3331 | 3320 | 1206 | 1198 | 1189 | 8 | 2125 | 24,9 |
| Nowy Dwór | 1772 | 1766 | 609 | 608 | 605 | 1 | 1162 | 14,6 |
| Sidra | 3309 | 3300 | 1446 | 1437 | 1426 | 9 | 1863 | 19,0 |
| Szudziałowo | 15107 | 14762 | 13552 | 13541 | 13485 | 11 | 1556 | 48,9 |
| Miasto na prawach powiatu: City with powiat status: Białystok | 1893 | 1847 | 1692 | 1456 | 1454 | 236 | 201 | 18,1 |
| PODREGION (SUBREGION) ŁOMŻYŃSKI | 266072 | 262665 | 155363 | 154822 | 143527 | 541 | 110709 | 29,8 |
| Powiat bielski | 28451 | 28228 | 11585 | 11502 | 11335 | 82 | 16867 | 20,4 |
| Gminy miejskie: Urban gminas: | | | | | | | | |
| Bielsk Podlaski | 45 | 44 | 1 | 1 | 1 | 0 | 43 | 1,6 |
| Brańsk | 921 | 918 | 145 | 144 | 144 | 1 | 776 | 28,3 |
| Gminy wiejskie: Rural gminas: | | | | | | | | |
| Bielsk Podlaski | 9226 | 9145 | 4600 | 4553 | 4520 | 47 | 4626 | 21,3 |
| Boćki | 5010 | 4980 | 1457 | 1455 | 1366 | 2 | 3553 | 21,5 |
| Brańsk | 3461 | 3452 | 656 | 654 | 653 | 2 | 2805 | 15,2 |
| Orla | 2332 | 2323 | 1249 | 1245 | 1212 | 4 | 1083 | 14,5 |
| Rudka | 2813 | 2743 | 2133 | 2130 | 2130 | 3 | 680 | 39,0 |
| Wyszki | 4645 | 4624 | 1344 | 1321 | 1310 | 24 | 3301 | 22,4 |
| Powiat hajnowski | 88366 | 86749 | 76407 | 76218 | 65930 | 189 | 11959 | 53,4 |
| Gmina miejska: Urban gmina: | | | | | | | | |
| Hajnówka | 104 | 85 | 81 | 67 | 67 | 14 | 23 | 4,0 |

TABL. 1 (72). **POWIERZCHNIA GRUNTÓW LEŚNYCH W 2016 R. (cd.)**
Stan w dniu 31 XII
FOREST LAND IN 2016 (cont.)
As of 31 Dec

| WYSZCZEGÓLNIENIE SPECIFICATION | Ogółem Grand total | W tym lasy Of which forests | Z ogółem – grunty Of grand total – land | | | | | prywatne private | Lesistość w % Forest cover in % | |
|--|-----------------------|--------------------------------|---|--------------------------------------|---|---------------|--------------|---------------------|--|--|
| | | | publiczne public | | | | | | | |
| | | | razem total | w tym własność of which owned by | | | | | | |
| | | | | Skarbu Państwa the State Treasury | | gmin gmina | | | | |
| | | | | razem total | w tym w zarzą- dzie Lasów Państwo- wych of which managed by the State Forests | | | | | |
| w ha in ha | | | | | | | | | | |
| Powiat hajnowski (dok.) (cont.) | | | | | | | | | | |
| Gmina miejsko-wiejska: Urban-rural gmina: | | | | | | | | | | |
| Kleszczole | 6480 | 6436 | 4183 | 4168 | 4131 | 15 | 2297 | 45,0 | | |
| w tym miasto | 2142 | 2124 | 1678 | 1675 | 1675 | 3 | 464 | 45,5 | | |
| of which city | | | | | | | | | | |
| Gminy wiejskie: Rural gminas: | | | | | | | | | | |
| Białowieża | 18091 | 17762 | 18054 | 18054 | 12282 | – | 36 | 87,4 | | |
| Czeremcha | 5338 | 5271 | 3918 | 3887 | 3860 | 31 | 1420 | 54,4 | | |
| Czyże | 1372 | 1369 | 347 | 342 | 316 | 5 | 1025 | 10,2 | | |
| Dubicze Cerkiewne | 8222 | 8121 | 5925 | 5907 | 5888 | 18 | 2297 | 53,6 | | |
| Hajnówka | 16967 | 16574 | 16546 | 16544 | 16531 | 3 | 421 | 56,6 | | |
| Narew | 8684 | 8592 | 6023 | 5975 | 5899 | 48 | 2661 | 35,6 | | |
| Narewka | 23108 | 22538 | 21329 | 21274 | 16957 | 55 | 1779 | 66,5 | | |
| Powiat kolneński | 21148 | 20947 | 9602 | 9570 | 9553 | 32 | 11546 | 22,3 | | |
| Gmina miejska: Urban gmina: | | | | | | | | | | |
| Kolno | 123 | 123 | 3 | – | – | 3 | 120 | 4,9 | | |
| Gmina miejsko-wiejska: Urban-rural gmina: | | | | | | | | | | |
| Stawiski | 3409 | 3391 | 921 | 918 | 918 | 3 | 2488 | 20,5 | | |
| w tym miasto | 75 | 75 | 7 | 7 | 7 | – | 68 | 5,7 | | |
| of which city | | | | | | | | | | |
| Gminy wiejskie: Rural gminas: | | | | | | | | | | |
| Grabowo | 2780 | 2778 | 224 | 221 | 221 | 4 | 2556 | 21,6 | | |
| Kolno | 6355 | 6289 | 2963 | 2954 | 2943 | 9 | 3392 | 22,3 | | |
| Mały Płock | 2982 | 2959 | 1217 | 1215 | 1209 | 2 | 1765 | 21,2 | | |
| Turośl | 5500 | 5408 | 4275 | 4262 | 4262 | 13 | 1225 | 27,2 | | |
| Powiat łomżyński | 31281 | 31022 | 13043 | 12988 | 12969 | 54 | 18238 | 22,9 | | |
| Gminy miejsko-wiejskie: Urban-rural gminas: | | | | | | | | | | |
| Jedwabne | 2844 | 2844 | 153 | 153 | 153 | – | 2691 | 17,9 | | |
| w tym miasto | 8 | 8 | – | – | – | – | 8 | 1,7 | | |
| of which city | | | | | | | | | | |
| Nowogród | 2409 | 2398 | 656 | 638 | 632 | 19 | 1752 | 23,7 | | |
| w tym miasto | 208 | 208 | 18 | 12 | 12 | 6 | 191 | 10,1 | | |
| of which city | | | | | | | | | | |
| Gminy wiejskie: Rural gminas: | | | | | | | | | | |
| Łomża | 3640 | 3624 | 1184 | 1157 | 1157 | 27 | 2457 | 17,5 | | |
| Miastkowo | 3639 | 3603 | 2010 | 2009 | 2007 | 0 | 1630 | 31,4 | | |
| Piątnica | 4354 | 4337 | 1434 | 1434 | 1430 | – | 2920 | 19,8 | | |
| Przytuły | 1152 | 1151 | 105 | 104 | 103 | 1 | 1047 | 16,2 | | |
| Śniadowo | 2835 | 2834 | 47 | 47 | 46 | – | 2788 | 17,4 | | |
| Wizna | 1369 | 1369 | 99 | 98 | 98 | 1 | 1270 | 10,3 | | |
| Zbójna | 9037 | 8862 | 7354 | 7348 | 7343 | 6 | 1683 | 47,7 | | |

TABL. 1 (72). **POWIERZCHNIA GRUNTÓW LEŚNYCH W 2016 R. (cd.)**
Stan w dniu 31 XII
FOREST LAND IN 2016 (cont.)
As of 31 Dec

| WYSZCZEGÓLNIENIE SPECIFICATION | Ogółem Grand total | W tym lasy Of which forests | Z ogółem – grunty Of grand total – land | | | | | Lesistość w % Forest cover in % |
|--|-----------------------|--------------------------------|---|--------------------------------------|---|---------------|--------------|--|
| | | | publiczne public | | | | | |
| | | | razem total | w tym własność of which owned by | | | | |
| | | | | Skarbu Państwa the State Treasury | | gmin gmina | | |
| | | | | razem total | w tym w zarzą- dzie Lasów Państwo- wych of which managed by the State Forests | private | | |
| w ha in ha | | | | | | | | |
| Powiat siemiatycki | 50989 | 50381 | 27210 | 27080 | 26292 | 130 | 23779 | 34,5 |
| Gmina miejska: Urban gmina: | | | | | | | | |
| Siemiatycze | 953 | 953 | 24 | 16 | 15 | 8 | 929 | 26,3 |
| Gmina miejsko-wiejska: Urban-rural gmina: | | | | | | | | |
| Drohiczyn | 2503 | 2498 | 359 | 359 | 351 | – | 2144 | 12,0 |
| w tym miasto | 88 | 88 | – | – | – | – | 88 | 5,6 |
| of which city | | | | | | | | |
| Gminy wiejskie: Rural gminas: | | | | | | | | |
| Dziadkowice | 4082 | 4054 | 1615 | 1608 | 1607 | 7 | 2467 | 34,9 |
| Grodzisk | 6255 | 6125 | 3931 | 3931 | 3928 | – | 2324 | 30,2 |
| Mielnik | 13019 | 12816 | 9553 | 9474 | 9237 | 79 | 3466 | 65,3 |
| Milejczyce | 6404 | 6377 | 2574 | 2560 | 2491 | 15 | 3830 | 42,1 |
| Nurzec-Stacja | 9713 | 9530 | 7283 | 7274 | 6929 | 9 | 2430 | 44,3 |
| Perlejewo | 2176 | 2173 | 291 | 291 | 246 | – | 1885 | 20,4 |
| Siemiatycze | 5885 | 5855 | 1581 | 1569 | 1489 | 12 | 4304 | 25,8 |
| Powiat wysokomazowiecki | 23883 | 23788 | 5076 | 5051 | 5043 | 24 | 18807 | 18,5 |
| Gmina miejska: Urban gmina: | | | | | | | | |
| Wysokie Mazowieckie ... | 247 | 247 | 13 | 13 | 13 | – | 234 | 16,2 |
| Gminy miejsko-wiejskie: Urban-rural gminas: | | | | | | | | |
| Ciechanowiec | 5205 | 5177 | 1572 | 1562 | 1559 | 10 | 3633 | 25,7 |
| w tym miasto | 332 | 331 | 9 | 5 | 5 | 4 | 323 | 17,0 |
| of which city | | | | | | | | |
| Czyżew | 952 | 951 | 102 | 94 | 94 | 8 | 850 | 7,3 |
| w tym miasto | 14 | 14 | 6 | – | – | 6 | 8 | 2,7 |
| of which city | | | | | | | | |
| Szepietowo | 2646 | 2610 | 1485 | 1484 | 1481 | – | 1161 | 17,2 |
| w tym miasto | 14 | 14 | 3 | 3 | – | – | 11 | 7,1 |
| of which city | | | | | | | | |
| Gminy wiejskie: Rural gminas: | | | | | | | | |
| Klukowo | 1135 | 1135 | 25 | 24 | 23 | 1 | 1110 | 9,2 |
| Kobylin-Borzymy | 2144 | 2144 | 0 | 0 | – | – | 2144 | 18,0 |
| Kulesze Kościelne | 3048 | 3048 | 51 | 51 | 51 | – | 2997 | 26,4 |
| Nowe Piekuty | 1712 | 1711 | 188 | 187 | 187 | 1 | 1524 | 15,6 |
| Sokoły | 3043 | 3042 | 170 | 166 | 165 | 4 | 2873 | 19,5 |
| Wysokie Mazowieckie ... | 3751 | 3723 | 1470 | 1470 | 1469 | – | 2281 | 22,4 |
| Powiat zambrowski | 21919 | 21514 | 12428 | 12410 | 12404 | 18 | 9491 | 29,3 |
| Gmina miejska: Urban gmina: | | | | | | | | |
| Zambrów | 20 | 19 | 4 | 3 | 3 | 1 | 15 | 1,0 |

TABL. 1 (72). **POWIERZCHNIA GRUNTÓW LEŚNYCH W 2016 R. (cd.)**
Stan w dniu 31 XII
FOREST LAND IN 2016 (cont.)
As of 31 Dec

| WYSZCZEGÓLNIENIE SPECIFICATION | Ogółem Grand total | W tym lasy Of which forests | Z ogółem – grunty Of grand total – land | | | | | prywatne private | Lesistość w % Forest cover in % | |
|--|-----------------------|--------------------------------|---|--------------------------------------|---|---------------|--------------|---------------------|--|--|
| | | | publiczne public | | | | | | | |
| | | | razem total | w tym własność of which owned by | | | | | | |
| | | | | Skarbu Państwa the State Treasury | | gmin gmina | | | | |
| | | | | razem total | w tym w zarzą- dzie Lasów Państwo- wych of which managed by the State Forests | | | | | |
| w ha in ha | | | | | | | | | | |
| Powiat zambrowski (dok.) (cont.) | | | | | | | | | | |
| Gminy wiejskie: Rural gminas: | | | | | | | | | | |
| Kołaki Kościelne | 1838 | 1837 | 123 | 123 | 123 | – | 1715 | 24,9 | | |
| Rutki | 3590 | 3579 | 882 | 872 | 867 | 10 | 2709 | 17,9 | | |
| Szumowo | 3323 | 3303 | 1073 | 1069 | 1069 | 4 | 2250 | 23,4 | | |
| Zambrów | 13148 | 12775 | 10347 | 10343 | 10342 | 4 | 2802 | 42,7 | | |
| Miasto na prawach powiatu: City with powiat status: | | | | | | | | | | |
| Łomża | 35 | 35 | 13 | 2 | – | 11 | 22 | 1,1 | | |
| PODREGION (SUBREGION) SUWALSKI | 190770 | 187179 | 144351 | 143870 | 120721 | 339 | 46420 | 30,0 | | |
| Powiat augustowski | 78489 | 76527 | 67793 | 67589 | 66656 | 149 | 10696 | 46,1 | | |
| Gmina miejska: Urban gmina: | | | | | | | | | | |
| Augustów | 2966 | 2865 | 2722 | 2643 | 2631 | 79 | 244 | 35,4 | | |
| Gmina miejsko-wiejska: Urban-rural gmina: | | | | | | | | | | |
| Lipsk | 4209 | 4189 | 1105 | 1058 | 1037 | 23 | 3104 | 22,7 | | |
| w tym miasto | 3 | 3 | 0 | – | – | – | 3 | 0,6 | | |
| of which city | | | | | | | | | | |
| Gminy wiejskie: Rural gminas: | | | | | | | | | | |
| Augustów | 8619 | 8409 | 7730 | 7729 | 7712 | 1 | 889 | 31,5 | | |
| Bargłów Kościelny | 2552 | 2535 | 1003 | 1001 | 1001 | 2 | 1549 | 13,5 | | |
| Nowinka | 12942 | 12578 | 12322 | 12319 | 11640 | 3 | 620 | 61,6 | | |
| Płaska | 31758 | 30825 | 30974 | 30971 | 30877 | 3 | 784 | 82,7 | | |
| Sztabin | 15442 | 15125 | 11936 | 11867 | 11757 | 38 | 3506 | 41,7 | | |
| Powiat grajewski | 22271 | 22005 | 13400 | 13311 | 11362 | 60 | 8871 | 22,7 | | |
| Gmina miejska: Urban gmina: | | | | | | | | | | |
| Grajewo | 80 | 80 | 51 | 33 | 33 | 18 | 29 | 4,2 | | |
| Gminy miejsko-wiejskie: Urban-rural gminas: | | | | | | | | | | |
| Rajgród | 5945 | 5860 | 4257 | 4243 | 3203 | 14 | 1688 | 28,3 | | |
| w tym miasto | 425 | 419 | 196 | 184 | 184 | 12 | 229 | 11,9 | | |
| of which city | | | | | | | | | | |
| Szczuczyn | 1861 | 1845 | 689 | 687 | 687 | 2 | 1171 | 16,0 | | |
| w tym miasto | 38 | 38 | 2 | 2 | 2 | – | 37 | 2,9 | | |
| of which city | | | | | | | | | | |
| Gminy wiejskie: Rural gminas: | | | | | | | | | | |
| Grajewo | 9870 | 9752 | 6341 | 6300 | 5731 | 12 | 3529 | 31,6 | | |
| Radziłów | 1888 | 1885 | 498 | 483 | 143 | 14 | 1390 | 9,4 | | |
| Wąsosz | 2628 | 2584 | 1564 | 1564 | 1564 | – | 1064 | 21,9 | | |

TABL. 1 (72). **POWIERZCHNIA GRUNTÓW LEŚNYCH W 2016 R. (dok.)**
Stan w dniu 31 XII
FOREST LAND IN 2016 (cont.)
As of 31 Dec

| WYSZCZEGÓLNIENIE SPECIFICATION | Ogółem Grand total | W tym lasy Of which forests | Z ogółem – grunty Of grand total – land | | | | | Lesistość w % Forest cover in % |
|--|-----------------------|--------------------------------|---|--------------------------------------|--|---------------|---------------------|------------------------------------|
| | | | publiczne public | | | | | |
| | | | razem total | w tym własność of which owned by | | | | |
| | | | | Skarbu Państwa the State Treasury | | gmin gmina | prywatne private | |
| | | | | razem total | w tym w zarządzie Lasów Państwowych of which managed by the State Forests | | | |
| w ha in ha | | | | | | | | |
| Powiat moniecki | 28732 | 28593 | 15315 | 15204 | 3405 | 71 | 13417 | 20,7 |
| Gminy miejsko-wiejskie: Urban-rural gminas: | | | | | | | | |
| Goniądz | 11990 | 11915 | 8717 | 8660 | 588 | 31 | 3273 | 31,6 |
| w tym miasto of which city | 8 | 8 | – | – | – | – | 8 | 1,9 |
| Knyszyn | 4309 | 4251 | 2221 | 2215 | 2174 | 7 | 2088 | 33,4 |
| w tym miasto of which city | 505 | 505 | 48 | 41 | 41 | 7 | 457 | 21,3 |
| Mońki | 1999 | 1998 | 126 | 102 | 102 | 24 | 1873 | 12,4 |
| w tym miasto of which city | 97 | 97 | 12 | 1 | 1 | 11 | 85 | 12,7 |
| Gminy wiejskie: Rural gminas: | | | | | | | | |
| Jasionówka | 1283 | 1282 | 113 | 109 | 109 | 4 | 1170 | 13,2 |
| Jaświły | 1268 | 1266 | 116 | 111 | 108 | 1 | 1152 | 7,2 |
| Krypno | 992 | 989 | 198 | 196 | 196 | 2 | 794 | 8,8 |
| Trzcianne | 6891 | 6891 | 3824 | 3811 | 128 | 3 | 3067 | 20,8 |
| Powiat sejneński | 36782 | 35935 | 31311 | 31300 | 27039 | 7 | 5471 | 42,0 |
| Gmina miejska: Urban gmina: | | | | | | | | |
| Sejny | 5 | 5 | 0 | 0 | 0 | – | 5 | 1,1 |
| Gminy wiejskie: Rural gminas: | | | | | | | | |
| Giby | 25235 | 24545 | 24248 | 24245 | 20679 | 3 | 987 | 75,9 |
| Krasnopol | 3907 | 3859 | 2486 | 2482 | 1799 | 4 | 1421 | 22,5 |
| Puńsk | 1562 | 1551 | 577 | 577 | 577 | – | 985 | 11,2 |
| Sejny | 6072 | 5975 | 3999 | 3995 | 3984 | – | 2073 | 27,5 |
| Powiat suwalski | 23575 | 23233 | 15706 | 15652 | 11445 | 41 | 7869 | 17,8 |
| Gminy wiejskie: Rural gminas: | | | | | | | | |
| Bakalarzewo | 1737 | 1720 | 846 | 845 | 843 | 1 | 891 | 14,0 |
| Filipów | 1386 | 1383 | 237 | 233 | 213 | 4 | 1149 | 9,2 |
| Jeleniewo | 1435 | 1430 | 411 | 409 | 403 | 2 | 1024 | 10,9 |
| Przerośl | 1823 | 1805 | 874 | 874 | 858 | – | 949 | 14,6 |
| Raczki | 2794 | 2733 | 2303 | 2290 | 2289 | – | 491 | 19,2 |
| Rutka-Tartak | 2681 | 2644 | 1877 | 1869 | 1869 | 8 | 804 | 25,6 |
| Suwałki | 7889 | 7723 | 6861 | 6849 | 2709 | 12 | 1027 | 29,2 |
| Szypłiszki | 2139 | 2115 | 1310 | 1297 | 1295 | 14 | 828 | 13,5 |
| Wiżajny | 1691 | 1680 | 986 | 986 | 967 | – | 706 | 15,0 |
| Miasto na prawach powiatu: City with powiat status: Suwałki | 921 | 885 | 825 | 814 | 814 | 11 | 96 | 13,5 |

TABL. 2 (73). **POWIERZCHNIA LASÓW W 2016 R.**
Stan w dniu 31 XII
FOREST AREA IN 2016
As of 31 Dec

| WYSZCZEGÓLNIENIE SPECIFICATION | Ogółem <i>Grand total</i> | Lasy publiczne <i>Public forests</i> | | | | Lasy prywatne <i>Private forests</i> |
|---|------------------------------|--------------------------------------|---|--|----------------------|---|
| | | razem <i>total</i> | w tym własność <i>of which owned by</i> | | gmin <i>gmina</i> | |
| | | | Skarbu Państwa <i>the State Treasury</i> | | | |
| | | | razem <i>total</i> | w tym w zarządzie Lasów Państwowych <i>of which managed by the State Forests</i> | | |
| w ha <i>in ha</i> | | | | | | |
| WOJEWÓDZTWO VOIVODSHIP | 621504 | 418075 | 416453 | 380580 | 1432 | 203429 |
| PODREGION (SUBREGION) BIAŁOSTOCKI | 171660 | 125348 | 124748 | 122929 | 552 | 46312 |
| Powiat białostocki | 117513 | 87981 | 87722 | 86577 | 240 | 29532 |
| Gminy miejsko-wiejskie: <i>Urban-rural gminas:</i> | | | | | | |
| Choroszcz | 2699 | 832 | 827 | 773 | 5 | 1867 |
| w tym miasto | 282 | 10 | 8 | – | 2 | 272 |
| <i>of which city</i> | | | | | | |
| Czarna Białostocka | 15295 | 14853 | 14837 | 14835 | 16 | 442 |
| w tym miasto | 740 | 705 | 691 | 691 | 14 | 35 |
| <i>of which city</i> | | | | | | |
| Łapy | 1716 | 39 | 37 | 27 | 2 | 1677 |
| w tym miasto | 54 | 1 | – | – | 1 | 53 |
| <i>of which city</i> | | | | | | |
| Michałowó | 16290 | 13885 | 13812 | 13388 | 72 | 2405 |
| w tym miasto | 0 | 0 | – | – | 0 | – |
| <i>of which city</i> | | | | | | |
| Supraśl | 12719 | 11622 | 11584 | 11556 | 19 | 1097 |
| w tym miasto | 26 | 19 | 15 | 15 | 3 | 7 |
| <i>of which city</i> | | | | | | |
| Suraż | 1059 | 368 | 363 | 303 | 4 | 691 |
| w tym miasto | 481 | 167 | 163 | 150 | 4 | 314 |
| <i>of which city</i> | | | | | | |
| Tykocin | 5469 | 2661 | 2649 | 2613 | 12 | 2808 |
| w tym miasto | 463 | 5 | 5 | 5 | – | 458 |
| <i>of which city</i> | | | | | | |
| Wasilków | 5983 | 5144 | 5130 | 5103 | 14 | 839 |
| w tym miasto | 792 | 623 | 616 | 616 | 8 | 169 |
| <i>of which city</i> | | | | | | |
| Zabłudów | 11021 | 6918 | 6891 | 6788 | 27 | 4103 |
| w tym miasto | 240 | 112 | 102 | 101 | 10 | 128 |
| <i>of which city</i> | | | | | | |
| Gminy wiejskie: <i>Rural gminas:</i> | | | | | | |
| Dobrzyniewo Duże | 5766 | 4160 | 4153 | 4132 | 7 | 1606 |
| Gródek | 26782 | 23480 | 23450 | 23224 | 29 | 3302 |
| Juchnowiec Kościelny ... | 2722 | 473 | 461 | 393 | 12 | 2249 |
| Poświętne | 3274 | 1964 | 1961 | 1959 | 3 | 1310 |
| Turośń Kościelna | 3284 | 1083 | 1075 | 997 | 8 | 2201 |
| Zawady | 3434 | 499 | 490 | 489 | 10 | 2935 |

TABL. 2 (73). **POWIERZCHNIA LASÓW W 2016 R. (cd.)**

Stan w dniu 31 XII

FOREST AREA IN 2016 (cont.)

As of 31 Dec

| WYSZCZEGÓLNIENIE SPECIFICATION | Ogółem Grand total | Lasy publiczne Public forests | | | | Lasy prywatne Private forests |
|--|-----------------------|-------------------------------|--------------------------------------|---|---------------|----------------------------------|
| | | razem total | w tym własność of which owned by | | gmin gmina | |
| | | | Skarbu Państwa the State Treasury | | | |
| | | | razem total | w tym w zarządzie Lasów Państwowych of which managed by the State Forests | | |
| w ha in ha | | | | | | |
| Powiat sokólski | 52301 | 35718 | 35612 | 34938 | 77 | 16583 |
| Gminy miejsko-wiejskie: Urban-rural gminas: | | | | | | |
| Dąbrowa Białostocka | 4056 | 2441 | 2395 | 1893 | 18 | 1615 |
| w tym miasto | 64 | 12 | – | – | 12 | 52 |
| of which city | | | | | | |
| Krynki | 8165 | 6968 | 6951 | 6936 | 17 | 1197 |
| w tym miasto | 9 | 3 | 3 | 3 | – | 6 |
| of which city | | | | | | |
| Sokółka | 6555 | 3264 | 3260 | 3189 | 4 | 3291 |
| w tym miasto | 72 | 9 | 8 | 8 | 1 | 63 |
| of which city | | | | | | |
| Suchowola | 2711 | 612 | 611 | 604 | 1 | 2099 |
| w tym miasto | 470 | 25 | 24 | 24 | 0 | 445 |
| of which city | | | | | | |
| Gminy wiejskie: Rural gminas: | | | | | | |
| Janów | 6783 | 5973 | 5968 | 5968 | 5 | 810 |
| Korycin | 882 | 18 | 16 | 15 | 2 | 864 |
| Kuźnica | 3320 | 1194 | 1186 | 1178 | 8 | 2125 |
| Nowy Dwór | 1766 | 604 | 603 | 600 | 1 | 1162 |
| Sidra | 3300 | 1437 | 1427 | 1417 | 9 | 1863 |
| Szudziałowo | 14762 | 13206 | 13195 | 13139 | 11 | 1556 |
| Miasto na prawach powiatu: City with powiat status: | | | | | | |
| Białystok | 1847 | 1650 | 1415 | 1413 | 235 | 197 |
| PODREGION (SUBREGION) ŁOMŻYŃSKI | 262665 | 151968 | 151426 | 140322 | 541 | 110697 |
| Powiat bielski | 28228 | 11373 | 11291 | 11124 | 82 | 16855 |
| Gminy miejskie: Urban gminas: | | | | | | |
| Bielsk Podlaski | 44 | 0 | – | – | 0 | 43 |
| Brańsk | 918 | 143 | 142 | 142 | 1 | 776 |
| Gminy wiejskie: Rural gminas: | | | | | | |
| Bielsk Podlaski | 9145 | 4523 | 4476 | 4443 | 47 | 4622 |
| Boćki | 4980 | 1430 | 1428 | 1339 | 2 | 3549 |
| Brańsk | 3452 | 649 | 647 | 646 | 2 | 2803 |
| Orla | 2323 | 1240 | 1237 | 1203 | 4 | 1082 |
| Rudka | 2743 | 2063 | 2061 | 2061 | 3 | 680 |
| Wyszki | 4624 | 1324 | 1301 | 1290 | 24 | 330 |
| Powiat hajnowski | 86749 | 74789 | 74600 | 64503 | 189 | 11959 |
| Gmina miejska: Urban gmina: | | | | | | |
| Hajnówka | 85 | 62 | 48 | 48 | 14 | 23 |

TABL. 2 (73). **POWIERZCHNIA LASÓW W 2016 R. (cd.)**
Stan w dniu 31 XII
FOREST AREA IN 2016 (cont.)
As of 31 Dec

| WYSZCZEGÓLNIENIE SPECIFICATION | Ogółem <i>Grand total</i> | Lasy publiczne <i>Public forests</i> | | | | Lasy prywatne <i>Private forests</i> |
|---|------------------------------|--------------------------------------|---|--|----------------------|---|
| | | razem <i>total</i> | w tym własność <i>of which owned by</i> | | gmin <i>gmina</i> | |
| | | | Skarbu Państwa <i>the State Treasury</i> | | | |
| | | | razem <i>total</i> | w tym w zarządzie Lasów Państwowych <i>of which managed by the State Forests</i> | | |
| w ha <i>in ha</i> | | | | | | |
| Powiat hajnowski (dok.) (cont.) | | | | | | |
| Gmina miejsko-wiejska: <i>Urban-rural gmina:</i> | | | | | | |
| Kleszczele | 6436 | 4140 | 4124 | 4087 | 15 | 2297 |
| w tym miasto | 2124 | 1659 | 1657 | 1657 | 3 | 464 |
| <i>of which city</i> | | | | | | |
| Gminy wiejskie: <i>Rural gminas:</i> | | | | | | |
| Białowieża | 17762 | 17725 | 17725 | 12028 | – | 36 |
| Czeremcha | 5271 | 3852 | 3821 | 3794 | 31 | 1420 |
| Czyże | 1369 | 344 | 339 | 312 | 5 | 1025 |
| Dubicze Cerkiewne | 8121 | 5824 | 5806 | 5787 | 18 | 2297 |
| Hajnówka | 16574 | 16154 | 16151 | 16139 | 3 | 421 |
| Narew | 8592 | 5931 | 5883 | 5806 | 48 | 2661 |
| Narewka | 22538 | 20759 | 20704 | 16503 | 55 | 1779 |
| Powiat kolneński | 20947 | 9401 | 9369 | 9351 | 32 | 11546 |
| Gmina miejska: <i>Urban gmina:</i> | | | | | | |
| Kolno | 123 | 3 | – | – | 3 | 120 |
| Gmina miejsko-wiejska: <i>Urban-rural gmina:</i> | | | | | | |
| Stawiski | 3391 | 903 | 900 | 900 | 3 | 2488 |
| w tym miasto | 75 | 7 | 7 | 7 | – | 68 |
| <i>of which city</i> | | | | | | |
| Gminy wiejskie: <i>Rural gminas:</i> | | | | | | |
| Grabowo | 2778 | 222 | 218 | 218 | 4 | 2556 |
| Kolno | 6289 | 2897 | 2888 | 2877 | 9 | 3392 |
| Mały Płock | 2959 | 1194 | 1192 | 1186 | 2 | 1765 |
| Turośl | 5408 | 4183 | 4170 | 4170 | 13 | 1225 |
| Powiat łomżyński | 31022 | 12784 | 12730 | 12711 | 54 | 18238 |
| Gminy miejsko-wiejskie: <i>Urban-rural gminas:</i> | | | | | | |
| Jedwabne | 2844 | 153 | 153 | 153 | – | 2691 |
| w tym miasto | 8 | – | – | – | – | 8 |
| <i>of which city</i> | | | | | | |
| Nowogród | 2398 | 646 | 627 | 622 | 19 | 1752 |
| w tym miasto | 208 | 17 | 11 | 11 | 6 | 191 |
| <i>of which city</i> | | | | | | |
| Gminy wiejskie: <i>Rural gminas:</i> | | | | | | |
| Łomża | 3624 | 1167 | 1140 | 1140 | 27 | 2457 |
| Miastkowo | 3603 | 1973 | 1973 | 1970 | 0 | 1630 |
| Piątnica | 4337 | 1417 | 1417 | 1412 | – | 2920 |
| Przytuły | 1151 | 104 | 103 | 102 | 1 | 1047 |
| Śniadowo | 2834 | 46 | 46 | 46 | – | 2788 |
| Wizna | 1369 | 99 | 98 | 98 | 1 | 1270 |
| Zbójna | 8862 | 7179 | 7173 | 7168 | 6 | 1683 |

TABL. 2 (73). **POWIERZCHNIA LASÓW W 2016 R. (cd.)**

Stan w dniu 31 XII

FOREST AREA IN 2016 (cont.)

As of 31 Dec

| WYSZCZEGÓLNIENIE SPECIFICATION | Ogółem Grand total | Lasy publiczne <i>Public forests</i> | | | | Lasy prywatne <i>Private forests</i> |
|---|--------------------------|--------------------------------------|---|--|---------------|---|
| | | razem total | w tym własność <i>of which owned by</i> | | gmin gmina | |
| | | | Skarbu Państwa <i>the State Treasury</i> | | | |
| | | | razem total | w tym w zarządzie Lasów Państwowych <i>of which managed by the State Forests</i> | | |
| w ha <i>in ha</i> | | | | | | |
| Powiat siemiatycki | 50381 | 26602 | 26472 | 25685 | 130 | 23779 |
| Gmina miejska: <i>Urban gmina:</i> | | | | | | |
| Siemiatycze | 953 | 24 | 16 | 15 | 8 | 929 |
| Gmina miejsko-wiejska: <i>Urban-rural gmina:</i> | | | | | | |
| Drohiczyn | 2498 | 354 | 354 | 346 | – | 2144 |
| w tym miasto | 88 | – | – | – | – | 88 |
| <i>of which city</i> | | | | | | |
| Gminy wiejskie: <i>Rural gminas:</i> | | | | | | |
| Dziadkowice | 4054 | 1587 | 1579 | 1579 | 7 | 2467 |
| Grodzisk | 6125 | 3801 | 3801 | 3798 | – | 2324 |
| Mielnik | 12816 | 9350 | 9271 | 9033 | 79 | 3466 |
| Milejczyce | 6377 | 2547 | 2532 | 2464 | 15 | 3830 |
| Nurzec-Stacja | 9530 | 7100 | 7091 | 6747 | 9 | 2430 |
| Perlejewo | 2173 | 288 | 288 | 243 | – | 1885 |
| Siemiatycze | 5855 | 1551 | 1539 | 1459 | 12 | 4304 |
| Powiat wysokomazowiecki | 23788 | 4981 | 4957 | 4948 | 24 | 18807 |
| Gmina miejska: <i>Urban gmina:</i> | | | | | | |
| Wysokie Mazowieckie ... | 247 | 13 | 13 | 13 | – | 234 |
| Gminy miejsko-wiejskie: <i>Urban-rural gminas:</i> | | | | | | |
| Ciechanowiec | 5177 | 1544 | 1534 | 1531 | 10 | 3633 |
| w tym miasto | 331 | 8 | 4 | 4 | 4 | 323 |
| <i>of which city</i> | | | | | | |
| Czyżew | 951 | 101 | 93 | 93 | 8 | 850 |
| w tym miasto | 14 | 6 | – | – | 6 | 8 |
| <i>of which city</i> | | | | | | |
| Szepietowo | 2610 | 1449 | 1448 | 1445 | – | 1161 |
| w tym miasto | 14 | 3 | 3 | – | – | 11 |
| <i>of which city</i> | | | | | | |
| Gminy wiejskie: <i>Rural gminas:</i> | | | | | | |
| Klukowo | 1135 | 25 | 24 | 23 | 1 | 1110 |
| Kobylin-Borzymy | 2144 | – | – | – | – | 2144 |
| Kulesze Kościelne | 3048 | 51 | 51 | 51 | – | 2997 |
| Nowe Piekuty | 1711 | 187 | 186 | 186 | 1 | 1524 |
| Sokoły | 3042 | 169 | 165 | 164 | 4 | 2873 |
| Wysokie Mazowieckie ... | 3723 | 1442 | 1442 | 1442 | – | 2281 |
| Powiat zambrowski | 21514 | 12024 | 12005 | 12000 | 18 | 9491 |
| Gmina miejska: <i>Urban gmina:</i> | | | | | | |
| Zambrów | 19 | 4 | 3 | 3 | 1 | 15 |

TABL. 2 (73). **POWIERZCHNIA LASÓW W 2016 R. (cd.)**
Stan w dniu 31 XII
FOREST AREA IN 2016 (cont.)
As of 31 Dec

| WYSZCZEGÓLNIENIE SPECIFICATION | Ogółem <i>Grand total</i> | Lasy publiczne <i>Public forests</i> | | | | Lasy prywatne <i>Private forests</i> |
|--|------------------------------|--------------------------------------|---|--|----------------------|---|
| | | razem <i>total</i> | w tym własność <i>of which owned by</i> | | gmin <i>gmina</i> | |
| | | | Skarbu Państwa <i>the State Treasury</i> | | | |
| | | | razem <i>total</i> | w tym w zarządzie Lasów Państwowych <i>of which managed by the State Forests</i> | | |
| w ha <i>in ha</i> | | | | | | |
| Powiat zambrowski (dok.) (cont.) | | | | | | |
| Gminy wiejskie: <i>Rural gminas:</i> | | | | | | |
| Kołaki Kościelne | 1837 | 122 | 122 | 122 | – | 1715 |
| Rutki | 3579 | 871 | 861 | 856 | 10 | 2709 |
| Szumowo | 3303 | 1053 | 1049 | 1049 | 4 | 2250 |
| Zambrów | 12775 | 9974 | 9970 | 9969 | 4 | 2802 |
| Miasto na prawach powiatu: City with powiat status: | | | | | | |
| Łomża | 35 | 13 | 2 | – | 11 | 22 |
| PODREGION (SUBREGION) SUWALSKI | 187179 | 140759 | 140279 | 117330 | 339 | 46420 |
| Powiat augustowski | 76527 | 65831 | 65627 | 64708 | 149 | 10696 |
| Gmina miejska: <i>Urban gmina:</i> | | | | | | |
| Augustów | 2865 | 2621 | 2542 | 2530 | 79 | 244 |
| Gmina miejsko-wiejska: <i>Urban-rural gmina:</i> | | | | | | |
| Lipsk | 4189 | 1085 | 1038 | 1018 | 23 | 3104 |
| w tym miasto <i>of which city</i> | 3 | 0 | – | – | – | 3 |
| Gminy wiejskie: <i>Rural gminas:</i> | | | | | | |
| Augustów | 8409 | 7520 | 7519 | 7502 | 1 | 889 |
| Bargłów Kościelny | 2535 | 986 | 984 | 984 | 2 | 1549 |
| Nowinka | 12578 | 11958 | 11955 | 11289 | 3 | 620 |
| Płaska | 30825 | 30041 | 30038 | 29945 | 3 | 784 |
| Sztabin | 15125 | 11619 | 11550 | 11440 | 38 | 3506 |
| Powiat grajewski | 22005 | 13134 | 13046 | 11096 | 60 | 8871 |
| Gmina miejska: <i>Urban gmina:</i> | | | | | | |
| Grajewo | 80 | 51 | 33 | 33 | 18 | 29 |
| Gminy miejsko-wiejskie: <i>Urban-rural gminas:</i> | | | | | | |
| Rajgród | 5860 | 4172 | 4158 | 3118 | 14 | 1688 |
| w tym miasto <i>of which city</i> | 419 | 190 | 178 | 178 | 12 | 229 |
| Szczuczyn | 1845 | 674 | 672 | 672 | 2 | 1171 |
| w tym miasto <i>of which city</i> | 38 | 2 | 2 | 2 | – | 37 |
| Gminy wiejskie: <i>Rural gminas:</i> | | | | | | |
| Grajewo | 9752 | 6223 | 6183 | 5614 | 12 | 3529 |
| Radziłów | 1885 | 495 | 480 | 140 | 14 | 1390 |
| Wąsosz | 2584 | 1520 | 1520 | 1520 | – | 1064 |

TABL. 2 (73). **POWIERZCHNIA LASÓW W 2016 R. (dok.)**

Stan w dniu 31 XII

FOREST AREA IN 2016 (cont.)

As of 31 Dec

| WYSZCZEGÓLNIENIE SPECIFICATION | Ogółem Grand total | Lasy publiczne Public forests | | | | Lasy prywatne Private forests |
|--|-----------------------|-------------------------------|--------------------------------------|---|---------------|----------------------------------|
| | | razem total | w tym własność of which owned by | | gmin gmina | |
| | | | Skarbu Państwa the State Treasury | | | |
| | | | razem total | w tym w zarządzie Lasów Państwowych of which managed by the State Forests | | |
| w ha in ha | | | | | | |
| Powiat moniecki | 28593 | 15176 | 15065 | 3266 | 71 | 13417 |
| Gminy miejsko-wiejskie: Urban-rural gminas: | | | | | | |
| Goniadz | 11915 | 8642 | 8585 | 513 | 31 | 3273 |
| w tym miasto | 8 | - | - | - | - | 8 |
| of which city | | | | | | |
| Knyszyn | 4251 | 2163 | 2157 | 2116 | 7 | 2088 |
| w tym miasto | 505 | 48 | 41 | 41 | 7 | 457 |
| of which city | | | | | | |
| Mońki | 1998 | 125 | 102 | 102 | 24 | 1873 |
| w tym miasto | 97 | 12 | 1 | 1 | 11 | 85 |
| of which city | | | | | | |
| Gminy wiejskie: Rural gminas: | | | | | | |
| Jasionówka | 1282 | 112 | 108 | 108 | 4 | 1170 |
| Jaświły | 1266 | 114 | 109 | 106 | 1 | 1152 |
| Krypno | 989 | 195 | 193 | 193 | 2 | 794 |
| Trzcianne | 6891 | 3824 | 3811 | 128 | 3 | 3067 |
| Powiat sejneński | 35935 | 30464 | 30453 | 26289 | 7 | 5471 |
| Gmina miejska: Urban gmina: | | | | | | |
| Sejny | 5 | - | - | - | - | 5 |
| Gminy wiejskie: Rural gminas: | | | | | | |
| Giby | 24545 | 23558 | 23555 | 20075 | 3 | 987 |
| Krasnopol | 3859 | 2438 | 2434 | 1762 | 4 | 1421 |
| Puńsk | 1551 | 566 | 566 | 566 | - | 985 |
| Sejny | 5975 | 3902 | 3898 | 3887 | - | 2073 |
| Powiat suwalski | 23233 | 15365 | 15310 | 11193 | 41 | 7869 |
| Gminy wiejskie: Rural gminas: | | | | | | |
| Bakalarzewo | 1720 | 829 | 828 | 825 | 1 | 891 |
| Filipów | 1383 | 235 | 231 | 210 | 4 | 1149 |
| Jeleniewo | 1430 | 406 | 405 | 399 | 2 | 1024 |
| Przerośl | 1805 | 856 | 856 | 841 | - | 949 |
| Raczki | 2733 | 2242 | 2228 | 2227 | - | 491 |
| Rutka-Tartak | 2644 | 1840 | 1832 | 1831 | 8 | 804 |
| Suwałki | 7723 | 6695 | 6683 | 2632 | 12 | 1027 |
| Szypłiszki | 2115 | 1287 | 1273 | 1271 | 14 | 828 |
| Wiżajny | 1680 | 974 | 974 | 955 | - | 706 |
| Miasto na prawach powiatu: City with powiat status: | | | | | | |
| Suwałki | 885 | 789 | 778 | 778 | 11 | 96 |

TABL. 3 (74). **GRUNTY NIELEŚNE ZALESIONE I PRZEZNACZONE DO ZALESIENIA W 2016 R.**
NON-FOREST LAND AFFORESTED AND DESIGNATED FOR AFFORESTATION IN 2016

| WYSZCZEGÓLNIENIE SPECIFICATION | Zalesienia gruntów nieleśnych ^a Afforestation of non-forest land ^a | | | | Powierzchnia gruntów nieleśnych przeznaczonych do zalesienia (stan w dniu 31 XII) Non-forest land designated for afforestation (as of 31 Dec) | |
|--|---|------------------|--|---------------------|---|--|
| | ogółem grand total | publiczne public | | prywatne private | ogółem total | w tym w zarządzie Lasów Państwowych of which managed by the State Forests |
| | | razem total | w tym w zarządzie Lasów Państwowych of which managed by the State Forests | | | |
| w ha in ha | | | | | | |
| WOJEWÓDZTWO VOIVODSHIP | 134 | 7 | 5 | 126 | 10 | 10 |
| PODREGION (SUBREGION) | | | | | | |
| BIAŁOSTOCKI | 19 | 2 | – | 17 | 10 | 10 |
| Powiat białostocki | 13 | 2 | – | 11 | – | – |
| Gminy miejsko-wiejskie: Urban-rural gminas: | | | | | | |
| Tykocin | 0 | – | – | 0 | – | – |
| Gminy wiejskie: Rural gminas: | | | | | | |
| Gródek | 5 | – | – | 5 | – | – |
| Poświętne | 3 | 2 | – | 1 | – | – |
| Powiat sokólski | 6 | – | – | 6 | 10 | 10 |
| Gminy miejsko-wiejskie: Urban-rural gminas: | | | | | | |
| Krynki | – | – | – | – | 10 | 10 |
| Sokółka | 2 | – | – | 2 | – | – |
| Gminy wiejskie: Rural gminas: | | | | | | |
| Kuźnica | 3 | – | – | 3 | – | – |
| PODREGION (SUBREGION) | | | | | | |
| ŁÓMŻYŃSKI | 103 | 3 | 3 | 100 | – | – |
| Powiat bielski | 13 | 0 | 0 | 13 | – | – |
| Gminy wiejskie: Rural gminas: | | | | | | |
| Bielsk Podlaski | 4 | 0 | 0 | 4 | – | – |
| Boćki | 2 | – | – | 2 | – | – |
| Brańsk | 0 | – | – | 0 | – | – |
| Orla | 4 | – | – | 4 | – | – |
| Rudka | 2 | – | – | 2 | – | – |
| Wyszki | 1 | – | – | 1 | – | – |
| Powiat hajnowski | 29 | 2 | 2 | 27 | – | – |
| Gmina miejsko-wiejska: Urban-rural gmina: | | | | | | |
| Kleszczele | 4 | – | – | 4 | – | – |
| Gminy wiejskie: Rural gminas: | | | | | | |
| Czeremcha | 7 | – | – | 7 | – | – |
| Czyże | 7 | – | – | 7 | – | – |
| Dubicze Cerkiewne | 5 | – | – | 5 | – | – |
| Hajnówka | 0 | 0 | 0 | – | – | – |
| Narew | 6 | 2 | 2 | 4 | – | – |

a Użytków rolnych i nieużytków przeznaczonych do zalesienia w planie zagospodarowania przestrzennego.
a Agricultural land and wasteland designated for afforestation in land development plan.

TABL. 3 (74). **GRUNTY NIELEŚNE ZALESIONE I PRZEZNACZONE DO ZALESIENIA W 2016 R. (dok.)**
NON-FOREST LAND AFFORESTED AND DESIGNATED FOR AFFORESTATION IN 2016 (cont.)

| WYSZCZEGÓLNIENIE SPECIFICATION | Zalesienia gruntów nieleśnych ^a <i>Afforestation of non-forest land^a</i> | | | | Powierzchnia gruntów nieleśnych przeznaczonych do zalesienia (stan w dniu 31 XII) <i>Non-forest land designated for afforestation (as of 31 Dec)</i> | |
|-----------------------------------|---|-------------------------|--|----------------------------|--|--|
| | ogółem <i>grand total</i> | publiczne <i>public</i> | | prywatne <i>private</i> | ogółem <i>total</i> | w tym w zarządzie Lasów Państwowych <i>of which managed by the State Forests</i> |
| | | razem <i>total</i> | w tym w zarządzie Lasów Państwowych <i>of which managed by the State Forests</i> | | | |
| w ha <i>in ha</i> | | | | | | |
| Powiat kolneński | 22 | – | – | 22 | – | – |
| Gmina miejska: | | | | | | |
| <i>Urban gmina:</i> | | | | | | |
| Grabowo | 10 | – | – | 10 | – | – |
| Mały Płock | 12 | – | – | 12 | – | – |
| Powiat łomżyński | 2 | 1 | 1 | 2 | – | – |
| Gminy wiejskie: | | | | | | |
| <i>Rural gminas:</i> | | | | | | |
| Śniadowo | 2 | – | – | 2 | – | – |
| Zbójna | 1 | 1 | 1 | – | – | – |
| Powiat siemiatycki | 35 | 0 | 0 | 34 | – | – |
| Gmina miejsko-wiejska: | | | | | | |
| <i>Urban-rural gmina:</i> | | | | | | |
| Drohiczyn | 3 | – | – | 3 | – | – |
| Gminy wiejskie: | | | | | | |
| <i>Rural gminas:</i> | | | | | | |
| Dziadkowice | 1 | – | – | 1 | – | – |
| Mielnik | 2 | 0 | 0 | 2 | – | – |
| Milejczyce | 8 | – | – | 8 | – | – |
| Nurzec-Stacja | 18 | – | – | 18 | – | – |
| Siemiatycze | 3 | – | – | 3 | – | – |
| Powiat zambrowski | 3 | – | – | 3 | – | – |
| Gminy wiejskie: | | | | | | |
| <i>Rural gminas:</i> | | | | | | |
| Szumowo | 3 | – | – | 3 | – | – |
| PODREGION (SUBREGION) | | | | | | |
| SUWALSKI | 12 | 2 | 2 | 10 | – | – |
| Powiat grajewski | 9 | 2 | 2 | 7 | – | – |
| Gmina miejsko-wiejska: | | | | | | |
| <i>Urban-rural gmina:</i> | | | | | | |
| Szczuczyn | 7 | – | – | 7 | – | – |
| Gmina wiejska: | | | | | | |
| <i>: Rural gmina:</i> | | | | | | |
| Grajewo | 2 | 2 | 2 | – | – | – |
| Powiat moniecki | 2 | – | – | 2 | – | – |
| Gmina miejsko-wiejska: | | | | | | |
| <i>Urban-rural gmina:</i> | | | | | | |
| Mońki | 2 | – | – | 2 | – | – |
| Powiat sejneński | 0 | 0 | 0 | – | – | – |
| Gmina wiejska: | | | | | | |
| <i>Rural gmina:</i> | | | | | | |
| Giby | 0 | 0 | 0 | – | – | – |

a Użytków rolnych i nieużytków przeznaczonych do zalesienia w planie zagospodarowania przestrzennego.
a Agricultural land and wasteland designated for afforestation in land development plan.

TABL. 4 (75). **LASY PRYWATNE I GMINNE W 2016 R.**
PRIVATE AND GMINAS FORESTS IN 2016

| WYSZCZEGÓLNIENIE SPECIFICATION | Powierzchnia gruntów leśnych ^a Forest land ^a | | | | Lasy ochronne w % po- wierzchni gruntów leśnych ^a Protective forests in % of forest land ^a | Odnowienia i zalesienia Renewals and afforestations | | Pozyskanie drewna (grubizny) w dam ³ Removals (timber) in dam ³ |
|--|---|--|---|---------------|--|---|--|---|
| | ogółem grand total | w tym własność of which property of | | | | ogółem total | w tym zalesienia ^b of which affore- stations ^b | |
| | | osób fizycznych natural persons | wspólnot gruntowych land coopera- tives | gmin gmina | | | | |
| | w ha in ha | | | | | w ha in ha | | |
| WOJEWÓDZTWO VOIVODSHIP | 204878 | 197154 | 3174 | 1434 | 5,2 | 273 | 128 | 131,5 |
| Podregion (Subregion) białostocki | 46869 | 44356 | 1200 | 554 | 17,5 | 77 | 19 | 55,1 |
| Powiaty: Powiats: | | | | | | | | |
| białostocki | 29772 | 27960 | 982 | 240 | 27,6 | 23 | 13 | 37,9 |
| sokólski | 16660 | 16219 | 218 | 77 | – | 54 | 6 | 17,1 |
| Miasto na prawach powiatu: City with powiat status: | | | | | | | | |
| Białystok | 437 | 177 | 1 | 236 | – | – | – | 0,1 |
| Podregion (Subregion) łomżyński | 111250 | 107079 | 1617 | 541 | 0,9 | 157 | 100 | 52,2 |
| Powiaty: Powiats: | | | | | | | | |
| bielski | 16949 | 16453 | 297 | 82 | – | 22 | 13 | 11,2 |
| hajnowski | 12148 | 11568 | 265 | 189 | – | 29 | 27 | 12,1 |
| kolneński | 11578 | 11164 | 373 | 32 | – | 28 | 22 | 3,3 |
| łomżyński | 18292 | 17959 | 265 | 54 | – | 5 | 2 | 3,5 |
| siemiatycki | 23909 | 21961 | 230 | 130 | 4,3 | 42 | 34 | 12,6 |
| wysokomazowiecki | 18831 | 18544 | 181 | 24 | – | 27 | – | 8,1 |
| zambrowski | 9509 | 9407 | 7 | 18 | – | 4 | 3 | 1,3 |
| Miasto na prawach powiatu: City with powiat status: | | | | | | | | |
| Łomża | 33 | 22 | – | 11 | – | – | – | – |
| Podregion (Subregion) suwalski | 46759 | 45719 | 357 | 339 | 3,0 | 38 | 10 | 24,2 |
| Powiaty: Powiats: | | | | | | | | |
| augustowski | 10845 | 10506 | 151 | 149 | 11,3 | 17 | – | 9,1 |
| grajewski | 8931 | 8696 | 128 | 60 | 1,8 | 15 | 7 | 2,4 |
| moniecki | 13488 | 13278 | 13 | 71 | – | 3 | 2 | 6,6 |
| sejneński | 5478 | 5443 | 13 | 7 | – | 4 | – | 3,1 |
| suwalski | 7910 | 7 717 | 52 | 41 | 0,0 | 1 | – | 3,0 |
| Miasto na prawach powiatu: City with powiat status: | | | | | | | | |
| Suwałki | 107 | 79 | – | 11 | – | – | – | 0,0 |

a Stan w dniu 31 XII. b Użytków rolnych i nieużytków przeznaczonych do zalesienia w planie zagospodarowania przestrzennego.
a As of 31 Dec. b Agricultural land and wasteland designated for afforestation in land development plan.

DZIAŁ XI TRANSPORT

Uwagi ogólne

1. **Drogi publiczne**, ze względu na funkcje w sieci drogowej, dzielą się według przepisów ustawy z dnia 21 III 1985 r. o drogach publicznych (jednolity tekst Dz. U. 2015 poz. 460, z późniejszymi zmianami) na następujące kategorie: drogi krajowe, wojewódzkie, powiatowe i gminne.

Do **dróg powiatowych** zalicza się drogi (poza krajowymi i wojewódzkimi) stanowiące połączenia miast będących siedzibami powiatów z siedzibami gmin i siedzib gmin między sobą.

Do **dróg gminnych** zalicza się drogi o znaczeniu lokalnym, stanowiące uzupełniającą sieć dróg (poza krajowymi, wojewódzkimi i powiatowymi) służących miejscowym potrzebom, z wyłączeniem dróg wewnętrznych.

2. Informacje o **pojazdach samochodowych i ciągnikach** zarejestrowanych prezentowane są według centralnej ewidencji pojazdów prowadzonej przez Ministerstwo Cyfryzacji (do 16 XI 2015 r. – Ministerstwo Spraw Wewnętrznych).

3. Dane o **wypadkach drogowych** obejmują zdarzenia mające związek z ruchem pojazdów na drogach publicznych, w wyniku których nastąpiła śmierć lub uszkodzenie ciała osób.

Za **śmiertelną ofiarę wypadku drogowego** uznano osobę zmarłą (w wyniku doznanych obrażeń) na miejscu wypadku lub w ciągu 30 dni.

Za **ranną ofiarę wypadku drogowego** uznano osobę, która doznała obrażeń ciała i otrzymała pomoc lekarską.

CHAPTER XI TRANSPORT

General notes

1. **Public roads**, by functions in road network, are divided according to the Law on Public Roads dated 21 Mar 1985 (uniform text Journal of Laws 2015 item 460 with later amendments), into following categories: national, voivodship, powiat and gmina roads.

Powiat roads include roads (excluding national and voivodship roads), which link powiat capital cities with gmina capital cities and gmina capital cities with each other.

Gmina roads include roads with local significance, which supplement the network of roads (excluding domestic, voivodship and powiat roads) servicing local needs, excluding internal roads

2. Information on registered **vehicles and tractors** has been presented according to central vehicle register maintained by the Ministry of Digital Affairs (until 16 Nov 2015 – the Ministry of Interior).

3. Data regarding **road accidents** cover events connected with the movement of vehicles on public roads as a result of which death or injury occurred.

A **road accident fatality** is understood as a person who died (as a result of injuries incurred) at the scene of the accident or within the course of 30 days.

A **road accident injury** is understood as a person who incurred injuries and received medical attention.

TABL. 1 (76). **DROGI PUBLICZNE W 2016 R.**
Stan w dniu 31 XII
PUBLIC ROADS IN 2016
As of 31 Dec

| WYSZCZEGÓLNIENIE SPECIFICATION | Drogi powiatowe District roads | | | | Drogi gminne Communal roads | | | |
|--|--|---|--|------------------------|--|---|--|------------------------|
| | o nawierzchni twardej on hard surface | | | gruntowe unsurfaced | o nawierzchni twardej on hard surface | | | gruntowe unsurfaced |
| | ogółem total | na 100 km ² per 100 km ² | z ogółem o nawierzchni ulepszonej of which of total improved | | ogółem total | na 100 km ² per 100 km ² | z ogółem o nawierzchni ulepszonej of which of total improved | |
| | w km | | | | in km | | | |
| WOJEWÓDZTWO VOIVODSHIP | 6759,2 | 33,5 | 6026,2 | 1046,3 | 4150,1 | 20,6 | 3757,4 | 12332,5 |
| Podregion (Subregion) białostocki | 1724,3 | 33,6 | 1444,4 | 350,5 | 996,4 | 19,4 | 819,0 | 2247,8 |
| Powiaty: Powiats: | | | | | | | | |
| białostocki | 911,2 | 30,6 | 760,5 | 190,6 | 527,0 | 17,7 | 380,3 | 1371,2 |
| sokólski | 722,7 | 35,2 | 594,1 | 159,3 | 223,9 | 10,9 | 195,7 | 830,9 |
| Miasto na prawach powiatu: City with powiat status: | | | | | | | | |
| Białystok | 90,4 | 88,5 | 89,8 | 0,6 | 245,5 | 240,4 | 243,0 | 45,7 |
| Podregion (Subregion) łomżyński | 3159,7 | 35,8 | 2816,9 | 368,5 | 2058,9 | 23,4 | 1908,3 | 5870,3 |
| Powiaty: Powiats: | | | | | | | | |
| bielski | 567,7 | 41,0 | 440,5 | 90,6 | 198,0 | 14,3 | 174,0 | 942,5 |
| hajnowski | 423,9 | 26,1 | 421,2 | 81,0 | 252,8 | 15,6 | 204,2 | 777,1 |
| kolneński | 296,1 | 31,5 | 243,5 | 41,0 | 245,0 | 26,1 | 238,1 | 283,8 |
| łomżyński | 472,1 | 34,9 | 426,9 | 57,7 | 260,4 | 19,2 | 247,0 | 1015,1 |
| siemiatycki | 527,4 | 36,1 | 429,1 | 62,3 | 286,0 | 19,6 | 256,6 | 880,3 |
| wysokomazowiecki | 576,3 | 44,7 | 559,7 | 17,7 | 522,2 | 40,5 | 494,8 | 1851,5 |
| zambrowski | 273,0 | 37,2 | 272,8 | 18,2 | 225,5 | 30,8 | 225,5 | 105,3 |
| Miasto na prawach powiatu: City with powiat status: | | | | | | | | |
| Łomża | 23,2 | 71,0 | 23,2 | 0,0 | 69,0 | 211,2 | 68,1 | 14,7 |
| Podregion (Subregion) suwalski | 1875,2 | 30,1 | 1764,9 | 327,3 | 1094,8 | 17,6 | 1030,1 | 4214,4 |
| Powiaty: Powiats: | | | | | | | | |
| augustowski | 446,7 | 26,9 | 437,3 | 61,8 | 231,5 | 14,0 | 231,4 | 1095,7 |
| grajewski | 328,3 | 33,9 | 304,7 | 7,7 | 258,7 | 26,7 | 210,5 | 399,3 |
| moniecki | 368,4 | 26,7 | 350,0 | 98,7 | 149,0 | 10,8 | 138,4 | 966,2 |
| sejneński | 213,2 | 24,9 | 194,1 | 59,1 | 197,2 | 23,1 | 197,2 | 973,5 |
| suwalski | 475,6 | 36,4 | 435,8 | 95,5 | 180,6 | 13,8 | 174,8 | 758,8 |
| Miasto na prawach powiatu: City with powiat status: | | | | | | | | |
| Suwałki | 43,0 | 65,6 | 43,0 | 4,5 | 77,8 | 118,8 | 77,8 | 20,9 |

Źródło: dane Generalnej Dyrekcji Dróg Krajowych i Autostrad.
Source: data of the General Directorate of Domestic Roads and Motorways.

TABL. 2 (77). **POJAZDY SAMOCHODOWE I CIĄGNIKI ZAREJESTROWANE^a W 2016 R.**
Stan w dniu 31 XII
REGISTERED ROAD VEHICLES AND TRACTORS^a IN 2016
As of 31 Dec

| WYSZCZEGÓLNIENIE SPECIFICATION | Ogółem Total | W tym Of which | | | | |
|--|-----------------|---|-------------------|---|---|--------------------------|
| | | samochody osobowe passenger cars | autobusy buses | samochody ciężarowe i ciągniki siodłowe ^b lorries and truck tractors ^b | ciągniki balastowe i rolnicze balast and agricultural tractors | motocykle motorcycles |
| WOJEWÓDZTWO VOIVODSHIP | 838639 | 575737 | 2517 | 92623 | 122804 | 40437 |
| Podregion (Subregion) białostocki | 317051 | 230446 | 1108 | 41602 | 27727 | 14287 |
| Powiaty: Powiats: | | | | | | |
| białostocki | 103921 | 72614 | 161 | 13020 | 12504 | 5112 |
| sokólski | 56872 | 35411 | 57 | 4759 | 13024 | 3383 |
| Miasto na prawach powiatu: City with powiat status: | | | | | | |
| Białystok | 156258 | 122421 | 890 | 23823 | 2199 | 5792 |
| Podregion (Subregion) łomżyński | 320883 | 211012 | 846 | 31910 | 61351 | 14091 |
| Powiaty: Powiats: | | | | | | |
| bielski | 48426 | 32133 | 120 | 4782 | 8969 | 2183 |
| hajnowski | 33245 | 23139 | 59 | 2546 | 5319 | 2009 |
| kolneński | 31511 | 19312 | 73 | 2413 | 8364 | 1209 |
| łomżyński | 45871 | 28967 | 69 | 4140 | 10539 | 1962 |
| siemiatycki | 39559 | 25228 | 132 | 3753 | 8297 | 1968 |
| wysokomazowiecki | 54278 | 33333 | 81 | 5446 | 13002 | 2139 |
| zambrowski | 32788 | 21298 | 117 | 3735 | 6101 | 1327 |
| Miasto na prawach powiatu: City with powiat status: | | | | | | |
| Łomża | 35205 | 27602 | 195 | 5095 | 760 | 1294 |
| Podregion (Subregion) suwalski | 200705 | 134279 | 563 | 19111 | 33726 | 12059 |
| Powiaty: Powiats: | | | | | | |
| augustowski | 42515 | 28309 | 123 | 3774 | 7336 | 2761 |
| grajewski | 33060 | 21650 | 80 | 3218 | 6659 | 1317 |
| moniecki | 31417 | 19006 | 50 | 2555 | 8353 | 1343 |
| sejneński | 20440 | 12275 | 36 | 1427 | 4206 | 2392 |
| suwalski | 33322 | 21705 | 52 | 2706 | 6408 | 2298 |
| Miasto na prawach powiatu: City with powiat status: | | | | | | |
| Suwalki | 39951 | 31334 | 222 | 5431 | 764 | 1948 |

a Patrz uwagi ogólne, ust. 2 na str. 240. b Łącznie z samochodami ciężarowo-osobowymi.
a See general notes, item 2 on page 240. b Including vans.

TABL. 3 (78). WYPADKI DROGOWE^a I ICH OFIARY W 2016 R.
ROAD ACCIDENTS^a AND THEIR CASUALTIES IN 2016

| WYSZCZEGÓLNIENIE SPECIFICATION | Wypadki Accidents | Ofiary wypadków Road accidents casualties | |
|--|----------------------|--|------------------|
| | | śmiertelne fatalities | ranni injured |
| WOJEWÓDZTWO VOIVODSHIP | 686 | 120 | 834 |
| Podregion (Subregion) białostocki | 286 | 29 | 380 |
| Powiaty: Powiats: | | | |
| białostocki | 103 | 16 | 171 |
| sokólski | 26 | 8 | 28 |
| Miasto na prawach powiatu: City with powiat status: | | | |
| Białystok | 157 | 5 | 181 |
| Podregion (Subregion) łomżyński | 253 | 56 | 278 |
| Powiaty: Powiats: | | | |
| bielski | 30 | 11 | 28 |
| hajnowski | 25 | 3 | 38 |
| kolneński | 22 | 3 | 28 |
| łomżyński | 43 | 9 | 50 |
| siemiatycki | 30 | 4 | 42 |
| wysokomazowiecki | 50 | 14 | 44 |
| zambrowski | 20 | 5 | 19 |
| Miasto na prawach powiatu: City with powiat status: | | | |
| Łomża | 33 | 7 | 29 |
| Podregion (Subregion) suwalski | 147 | 35 | 176 |
| Powiaty: Powiats: | | | |
| augustowski | 42 | 17 | 47 |
| grajewski | 22 | 4 | 25 |
| moniecki | 33 | 6 | 40 |
| sejneński | 9 | 1 | 13 |
| suwalski | 16 | 3 | 27 |
| Miasto na prawach powiatu: City with powiat status: | | | |
| Suwałki | 25 | 4 | 24 |

^a Zarejestrowane przez Policję.

Źródło: dane Komendy Głównej Policji.

^a Registered by the Police.

Source: data of the National Police Headquarters.

DZIAŁ XII HANDEL

Uwagi ogólne

Targowiska są to wyodrębnione tereny i budowle (place, ulice, hale targowe) ze stałymi lub sezonowymi punktami sprzedaży drobnodetalicznej lub urządzeniami przeznaczonymi do prowadzenia handlu w wyznaczone dni tygodnia lub codziennie (bazaary).

Za **targowiska sezonowe** uznano te place i ulice, gdzie uruchamiane są na okres do 6 miesięcy punkty handlowe, w związku ze wzmożonym ruchem nabywców (np. nadmorski ruch urlopowy) i działalność ta jest ponawiana w kolejnych sezonach.

CHAPTER XII TRADE

General notes

Marketplaces are specific areas and structures (squares, streets, covered markets) with permanent or seasonal small-retail sales outlets or with facilities designated for conducting trade on specific days of the week or daily (bazaars).

Seasonal marketplaces are those squares and streets where due to the increased demand from buyers (e.g. holiday seaside demand) trade outlets conduct activity for a period up to 6 months and this activity is repeated in successive seasons.

TABL. 1 (79). **TARGOWISKA W 2016 R.**
Stan w dniu 31 XII
MARKETPLACES IN 2016
As of 31 Dec

| WYSZCZEGÓLNIENIE SPECIFICATION | Targowiska stałe <i>Permanent marketplaces</i> | | | | | | Targowiska sezonowe ^a (w ciągu roku) <i>Seasonal market- places^a (during the year)</i> | Roczne wpływy z opłaty targowej w tys. zł <i>Annual receipts from market- place fees in thous. zł</i> |
|---|--|---|---|---|--|---|--|--|
| | liczba <i>number</i> | | powierzchnia w m ² <i>area in m²</i> | | stałe punkty sprzedaży drobnodetalicznej <i>permanent small-retail sales outlets</i> | | | |
| | ogółem <i>total</i> | w tym z przewagą sprzedaży drobno- detalicznej <i>of which with pre- dominance of small- -retail sales</i> | ogółem <i>total</i> | w tym sprzeda- żowa <i>of which sales area</i> | ogółem <i>total</i> | w tym na targo- wiskach codziennie <i>of which at market- places open daily</i> | | |
| WOJEWÓDZTWO ... VOIVODSHIP | 81 | 79 | 825540 | 487400 | 4435 | 3113 | 112 | 3318,4 |
| Podregion (Subregion) białostocki | 25 | 24 | 301824 | 140599 | 3391 | 2469 | 62 | 670,6 |
| Powiaty: <i>Powiats:</i> | | | | | | | | |
| białostocki | 11 | 11 | 100126 | 46171 | 40 | 9 | 2 | 191,0 |
| sokólski | 9 | 9 | 55506 | 48360 | 118 | 110 | 3 | 178,5 |
| Miasto na prawach powiatu: <i>City with powiat status:</i> | | | | | | | | |
| Białystok | 5 | 4 | 146192 | 46068 | 3233 | 2350 | 57 | 301,1 |
| Podregion (Subregion) łomżyński | 39 | 39 | 329314 | 223949 | 430 | 322 | 9 | 1759,4 |
| Powiaty: <i>Powiats:</i> | | | | | | | | |
| bielski | 4 | 4 | 57432 | 33330 | 85 | 45 | – | 292,2 |
| hajnowski | 7 | 7 | 21871 | 17935 | 87 | 58 | 1 | 52,1 |
| kolneński | 2 | 2 | 20692 | 20692 | – | – | 4 | 162,2 |
| łomżyński | 4 | 4 | 50998 | 18524 | 14 | 1 | – | 272,8 |
| siemiatycki | 8 | 8 | 31639 | 25639 | 26 | – | – | 80,3 |
| wysokomazowiecki | 6 | 6 | 104384 | 87388 | 4 | 4 | 1 | 381,6 |
| zambrowski | 4 | 4 | 27560 | 17360 | 2 | 2 | 1 | 204,2 |
| Miasto na prawach powiatu: <i>City with powiat status:</i> | | | | | | | | |
| Łomża | 4 | 4 | 14738 | 3081 | 212 | 212 | 2 | 314,0 |
| Podregion (Subregion) suwalski | 17 | 16 | 194402 | 122852 | 614 | 322 | 41 | 888,4 |
| Powiaty: <i>Powiats:</i> | | | | | | | | |
| augustowski | 3 | 2 | 23365 | 12415 | 157 | 10 | 33 | 196,1 |
| grajewski | 3 | 3 | 38877 | 9060 | 9 | 7 | 3 | 136,5 |
| moniecki | 4 | 4 | 50984 | 32239 | 67 | 2 | 3 | 75,2 |
| sejneński | 1 | 1 | 14483 | 7800 | 17 | – | 1 | 68,2 |
| suwalski | 4 | 4 | 1900 | 1650 | – | – | 1 | 9,5 |
| Miasto na prawach powiatu: <i>City with powiat status:</i> | | | | | | | | |
| Suwalki | 2 | 2 | 64793 | 59688 | 364 | 303 | – | 402,9 |

a Liczba targowisk lub miejsc wyznaczonych na ulicach i placach uruchamianych okresowo.
a Number of marketplaces or places located on streets and squares open periodically.

DZIAŁ XIII FINANSE PUBLICZNE

Uwagi ogólne

1. Ogólne zasady finansów publicznych, gospodarki finansowej jednostek samorządu terytorialnego, sprawozdawczości budżetowej oraz klasyfikacji dochodów i wydatków budżetowych regulują m.in. następujące akty prawne:

- od 2010 r. – ustawa z dnia 27 VIII 2009 r. o finansach publicznych (jednolity tekst Dz. U. 2016 poz. 1870, z późniejszymi zmianami),
- ustawa z dnia 8 III 1990 r. o samorządzie gminnym (jednolity tekst Dz. U. 2016 poz. 446, z późniejszymi zmianami),
- ustawa z dnia 5 VI 1998 r. o samorządzie powiatowym (jednolity tekst Dz. U. 2016 poz. 814, z późniejszymi zmianami),
- ustawa z dnia 5 VI 1998 r. o samorządzie województwa (jednolity tekst Dz. U. 2016 poz. 486, z późniejszymi zmianami),
- ustawa z dnia 13 XI 2003 r. o dochodach jednostek samorządu terytorialnego (jednolity tekst Dz. U. 2016 poz. 198, z późniejszymi zmianami),
- rozporządzenie Ministra Finansów w sprawie sprawozdawczości budżetowej z dnia 16 I 2014 r. (Dz. U. 2016 poz. 1015, z późniejszymi zmianami).

Dochody i wydatki budżetów jednostek samorządu terytorialnego grupuje się na podstawie klasyfikacji dochodów i wydatków budżetowych, obowiązującej na mocy rozporządzenia Ministra Finansów z dnia 2 III 2010 r. (jednolity tekst Dz. U. 2014 poz. 1053, z późniejszymi zmianami).

2. Na **dochody jednostek samorządu terytorialnego** składają się:

1) dochody własne, tj.:

- a) dochody z tytułu udziałów we wpływach z podatku dochodowego od osób prawnych i osób fizycznych,
- b) wpływy z podatków ustalanych i pobieranych na podstawie odrębnych ustaw, tj. podatek od nieruchomości, podatek rolny, podatek od środków transportowych, wpływy z karty podatkowej, podatek od spadków i darowizn, podatek leśny, podatek od czynności cywilnoprawnych,
- c) wpływy z opłat ustalanych i pobieranych na podstawie odrębnych ustaw, np. skarbowej, eksploatacyjnej, targowej,
- d) dochody z majątku jednostek samorządu terytorialnego, np. dochody z wynajmu i dzierżawy,
- e) środki na dofinansowanie własnych zadań ze źródeł pozabudżetowych;

CHAPTER XIII PUBLIC FINANCE

General notes

1. *The general principles of public finance, management of local government units, budgetary reporting and classification of budget revenue and expenditure are regulated by the following legal acts:*

- *from 2010 – the Law on Public Finance, dated 27 Aug 2009 (uniform text Journal of Laws 2016 item 1870, with later amendments),*
- *the Law on Gmina Local government, dated 8 Mar 1990 (uniform text Journal of Laws 2016 item 446, with later amendments),*
- *the Law on Powiat Local government, dated 5 Jun 1998 (uniform text Journal of Laws 2016 item 814, with later amendments),*
- *the Law on Voivodship Local government, dated 5 Jun 1998 (uniform text Journal of Laws 2016 item 486, with later amendments),*
- *the Law on Revenue of Local Government Units, dated 13 Nov 2003 (uniform text Journal of Laws 2016 item 198, with later amendments),*
- *the regulation of the Minister of Finance on budgetary reporting, dated 16 Jan 2014 (Journal of Laws 2016 item 1015, with later amendments).*

Revenue and expenditure local government units are grouped on the basis of the classification of budget revenue and expenditure, obligatory on the basis of the regulation of the Minister of Finance, dated 2 Mar 2010 (uniform text Journal of Laws 2014 item 1053, with later amendments).

2. **Revenue of local government units** comprises:

1) *own revenue, i.e.:*

- a) *revenue from the shares in receipts from corporate and personal income taxes,*
- b) *receipts from taxes established and collected on the basis of separate acts, i.e. the tax on real estate, the agricultural tax, the tax on means of transport, receipts from lump sum taxation, taxes on inheritance and gifts, the forest tax, tax on civil law transactions,*
- c) *receipts from fees established and collected on the basis of separate acts, e.g. the Financial Statute, the Service Law and the Marketplace Law,*
- d) *revenue from property of local government units, e.g. income from renting and leasing,*
- e) *funds for additional financing own tasks from non-budgetary sources;*

- 2) dotacje celowe:
- a) z budżetu państwa na zadania z zakresu administracji rządowej, własne, realizowane na podstawie porozumień z organami administracji rządowej,
 - b) otrzymane z funduszy celowych,
 - c) na zadania realizowane na podstawie porozumień między jednostkami samorządu terytorialnego;
 - d) z tytułu pomocy finansowej udzielanej między jednostkami samorządu terytorialnego na dofinansowanie własnych zadań;
- 3) dotacje lub płatności przekazane w ramach budżetu środków europejskich (paragrafy 200 i 620) na finansowanie i współfinansowanie projektów i programów realizowanych z udziałem środków europejskich oraz innych środków zagranicznych niepodlegających zwrotowi;
- 4) dotacje lub płatności przekazane w ramach budżetu środków europejskich (paragrafy 205 i 625) na finansowanie i współfinansowanie projektów i programów realizowanych z udziałem środków europejskich oraz innych środków zagranicznych niepodlegających zwrotowi, realizowanych przez jednostki samorządu terytorialnego występujące w charakterze beneficjenta tylko w zakresie programów realizowanych w ramach Perspektywy Finansowej 2014–2020;
- 5) subwencja ogólna z budżetu państwa, która składa się z części: wyrównawczej, oświatowej, rekompensującej, równoważącej, regionalnej i uzupełnienia subwencji ogólnej.

3. Na wydatki jednostek samorządu terytorialnego składają się m.in.:

- 1) wydatki bieżące:
- a) dotacje, w tym dotacje dla jednostek organizacyjnych działających w budżetach jednostek samorządu terytorialnego, tj. zakładów budżetowych, gospodarstw pomocniczych, środków specjalnych i funduszy celowych,
 - b) świadczenia na rzecz osób fizycznych,
 - c) wydatki bieżące jednostek budżetowych, w tym: wynagrodzenia, pochodne do wynagrodzeń,
 - d) wydatki bieżące na obsługę długu publicznego, w tym z tytułu udzielenia poręczeń i gwarancji,
 - e) pozostałe wydatki bieżące, w tym zakup materiałów i usług;
- 2) wydatki majątkowe, w tym inwestycyjne.

2) targeted grants:

- a) from the state budget of which for government administration tasks, own tasks, tasks realized on the basis of agreements with government administration bodies,
 - b) grants received from appropriated funds,
 - c) other grants, of which for tasks realized on the basis of local government units;
 - d) for financial assistance between local government units for additional financing of own tasks;
- 3) grants or payments transferred under the budget of European funds (paragraph 200 and 620) for financing and co-financing projects and programmes realized with the participation of European and other foreign non-refundable funds;
- 4) grants or payments transferred under the budget of European funds (paragraph 205 and 625) for financing and co-financing projects and programmes realized with the participation of European and other foreign non-refundable funds, implemented by local government units being the beneficiaries only within the programmes realized under the Financial Perspective 2014–2020;
- 5) general subvention from the state budget, consisting of the following parts: equalisation, educational, compensatory, balancing, regional and its supplement.

3. Expenditure of local government units includes among others:

- 1) current expenditure:
- a) grants, of which grants for the organizational-legal entities operating in the budgets of local government units, i.e. budgetary establishments, auxiliary units, special funds and appropriated funds,
 - b) benefits for natural persons,
 - c) current expenditure of budgetary units, of which: wages and salaries, derivatives of wages and salaries,
 - d) current expenditure for public debt servicing, of which for providing guarantees,
 - e) other current expenditure, of which purchase of materials and services;
- 2) property expenditure, of which investment expenditure.

Uwaga do tablic 1–4

W danych o dochodach i wydatkach gmin nie uwzględniono gmin mających status miasta na prawach powiatu, które zostały

Note to tables 1 to 4

The gminas which are also cities with powiat status were not included in the data regarding revenue and expenditure of

TABL. 1 (80). **DOCHODY GMIN WEDŁUG RODZAJÓW W 2016 R.**

REVENUE OF GMINAS BY TYPE IN 2016

| Lp. | WYSZCZEGÓLNIENIE SPECIFICATION | Ogółem Grand total | dochody własne own revenue | | | | | podatek rolny agricultural tax | |
|-----------|--|-----------------------|-------------------------------|---|---|--|---|---|--|
| | | | razem total | w tym | | | | | |
| | | | | udziały w podatkach stanowiących dochód budżetu państwa share in income from taxes comprising state budget revenue | | | podatek od nieru- chomości tax on real estate | | |
| | | | | razem total | w podatku dochodowym od in | | | | |
| | | | | | osób prawnych corporate income tax | osób fizycznych personal income tax | | | |
| w tys. zł | | | | | | | | | |
| 1 | WOJEWÓDZTWO VOIVODSHIP | 2861905,7 | 1088391,9 | 376747,2 | 11705,4 | 365041,9 | 335936,8 | 56911,7 | |
| | PODREGION (SUBREGION) BIAŁOSTOCKI | | | | | | | | |
| | Powiat białostocki | | | | | | | | |
| | Gminy miejsko-wiejskie: Urban-rural gminas: | | | | | | | | |
| 2 | Choroszcz | 48225,3 | 25384,8 | 13049,4 | 563,0 | 12486,5 | 7384,7 | 572,8 | |
| 3 | Czarna Białostocka | 36923,0 | 13427,1 | 4916,1 | 81,0 | 4835,1 | 4002,5 | 95,0 | |
| 4 | Łapy | 74919,1 | 27883,5 | 11554,8 | 189,5 | 11365,3 | 8193,8 | 524,9 | |
| 5 | Michałowó | 29436,9 | 17539,9 | 3319,6 | 211,0 | 3108,6 | 9751,6 | 786,1 | |
| 6 | Supraśl | 52032,3 | 30531,0 | 14663,6 | 134,5 | 14529,0 | 7479,6 | 162,2 | |
| 7 | Suraż | 8640,9 | 4250,0 | 528,8 | 2,1 | 526,7 | 2607,0 | 274,7 | |
| 8 | Tykocin | 24083,0 | 5689,0 | 1681,6 | 119,0 | 1562,6 | 1689,0 | 730,4 | |
| 9 | Wasilków | 52966,8 | 28571,2 | 13691,1 | 210,6 | 13480,5 | 7787,8 | 137,0 | |
| 10 | Zabłudów | 33651,8 | 16424,6 | 4999,6 | 63,2 | 4936,4 | 5332,7 | 1084,1 | |
| | Gminy wiejskie: Rural gminas: | | | | | | | | |
| 11 | Dobrzyniewo Duże | 33102,2 | 12408,3 | 4763,7 | 29,3 | 4734,4 | 2715,9 | 451,2 | |
| 12 | Gródek | 20979,5 | 8674,2 | 2390,9 | 24,2 | 2366,7 | 3425,5 | 312,0 | |
| 13 | Juchnowiec Kościelny | 62511,6 | 33221,5 | 14112,1 | 981,2 | 13130,9 | 9691,7 | 576,1 | |
| 14 | Poświętne | 13084,2 | 4317,1 | 1064,6 | 2,1 | 1062,6 | 1894,2 | 496,9 | |
| 15 | Turośń Kościelna | 23946,0 | 11607,7 | 5024,1 | 52,5 | 4971,6 | 3268,5 | 455,3 | |
| 16 | Zawady | 10133,9 | 2335,8 | 437,0 | 0,4 | 436,6 | 581,9 | 253,4 | |
| | Powiat sokólski | | | | | | | | |
| | Gminy miejsko-wiejskie: Urban-rural gminas: | | | | | | | | |
| 17 | Dąbrowa Białostocka | 40012,8 | 12133,2 | 4666,6 | 48,3 | 4618,3 | 3282,9 | 1127,7 | |
| 18 | Krynki | 11843,6 | 4133,0 | 1208,7 | 6,0 | 1202,7 | 849,4 | 386,0 | |
| 19 | Sokółka | 86623,3 | 38113,6 | 14356,9 | 474,4 | 13882,5 | 14220,2 | 983,1 | |
| 20 | Suchowola | 28220,4 | 6156,6 | 1576,8 | 15,0 | 1561,8 | 2258,8 | 751,8 | |
| | Gminy wiejskie: Rural gminas: | | | | | | | | |
| 21 | Janów | 18179,0 | 3624,2 | 1220,3 | 12,5 | 1207,8 | 887,2 | 694,1 | |
| 22 | Korycin | 14124,5 | 3268,8 | 912,5 | 28,2 | 884,3 | 1064,5 | 482,3 | |
| 23 | Kuźnica | 15129,8 | 5022,1 | 1865,6 | 58,5 | 1807,2 | 1142,8 | 333,3 | |
| 24 | Nowy Dwór | 10541,2 | 2105,5 | 505,3 | 2,3 | 503,0 | 319,5 | 458,9 | |
| 25 | Sidra | 12757,2 | 3892,3 | 832,9 | -1,7 | 834,7 | 971,5 | 634,2 | |
| 26 | Szudziałowo | 12313,4 | 4618,6 | 1172,9 | 8,2 | 1164,7 | 856,6 | 763,8 | |

ujęte w dochodach i wydatkach powiatów i miast na prawach powiatu.

gminas. They are included in revenue and expenditure of powiats and cities with powiat status.

| W tym Of which | | | | dotacje celowe z budżetu państwa targeted grants from the state budget | | | subwencja ogólna z budżetu państwa general subvention from the state budget | | No. |
|---|---|-------------------------------------|---|--|--|---|--|--|-----|
| of which | | | | razem total | w tym of which | | razem total | w tym część oświatowa which educational part | |
| podatek od środków transporto- wych tax on means of transport | podatek od czynno- ści cywilno- prawnych tax on civil law transaction | opłata skarbową stamp duty | dochody z majątku revenue from property | | na zadania z zakresu administra- cji rządowej for govern- ment admi- nistration tasks | na zadania własne for own tasks | | | |
| 17908,2 | 22823,7 | 4125,0 | 50088,7 | 913043,0 | 739066,4 | 158868,1 | 829658,0 | 531792,7 | 1 |
| 357,5 | 764,1 | 37,5 | 813,6 | 14974,1 | 12537,6 | 2336,0 | 6806,7 | 5768,2 | 2 |
| 70,2 | 326,1 | 30,2 | 1158,1 | 11054,5 | 9408,5 | 1578,2 | 12397,4 | 6188,6 | 3 |
| 527,9 | 622,2 | 66,9 | 2363,9 | 25007,4 | 17751,8 | 6923,4 | 20953,4 | 14102,8 | 4 |
| 49,9 | 172,1 | 27,4 | 690,7 | 6889,4 | 5670,4 | 1219,1 | 4436,2 | 4327,3 | 5 |
| 887,1 | 1026,9 | 63,6 | 421,0 | 12892,9 | 10347,6 | 2104,1 | 8598,2 | 7190,4 | 6 |
| 7,9 | 35,9 | 9,0 | 83,6 | 2571,6 | 2205,0 | 360,2 | 1819,2 | 1380,6 | 7 |
| 73,1 | 117,5 | 27,1 | 145,5 | 8487,2 | 7393,4 | 1006,1 | 9903,7 | 5068,5 | 8 |
| 232,1 | 943,7 | 58,7 | 1131,0 | 15229,8 | 12935,7 | 2255,1 | 9050,3 | 9004,8 | 9 |
| 46,4 | 541,3 | 38,4 | 497,7 | 9610,0 | 7851,1 | 1675,0 | 7575,7 | 5657,9 | 10 |
| 182,3 | 390,1 | 28,8 | 485,6 | 9564,4 | 8064,4 | 1430,0 | 10734,3 | 6892,0 | 11 |
| 123,3 | 181,4 | 22,4 | 242,3 | 6270,6 | 4963,7 | 1259,5 | 5840,1 | 4418,2 | 12 |
| 451,9 | 2143,4 | 51,3 | 362,2 | 16143,6 | 13183,6 | 2835,5 | 13071,1 | 12001,8 | 13 |
| 63,3 | 61,6 | 13,6 | 82,9 | 4583,4 | 4002,2 | 572,6 | 4183,7 | 2645,2 | 14 |
| 174,6 | 415,1 | 27,1 | 402,2 | 6530,3 | 5441,1 | 1057,2 | 5737,0 | 4727,1 | 15 |
| 18,0 | 46,6 | 9,3 | 181,4 | 3638,0 | 3159,8 | 456,6 | 4160,2 | 2034,2 | 16 |
| 181,3 | 156,7 | 45,5 | 789,3 | 13169,7 | 11267,7 | 1839,0 | 14689,8 | 6904,2 | 17 |
| 153,0 | 69,0 | 13,3 | 95,8 | 4154,9 | 2761,1 | 1341,3 | 3555,3 | 1747,0 | 18 |
| 517,8 | 745,3 | 233,2 | 525,8 | 28339,6 | 21099,7 | 7082,8 | 19240,1 | 15872,4 | 19 |
| 46,5 | 86,3 | 31,8 | 231,6 | 10799,1 | 8417,8 | 2139,1 | 11264,6 | 5661,0 | 20 |
| 54,3 | 58,5 | 15,7 | 95,8 | 7588,8 | 5146,7 | 2059,9 | 6966,0 | 3943,5 | 21 |
| 63,3 | 43,7 | 16,3 | 277,8 | 5462,3 | 3930,7 | 1205,0 | 5299,4 | 3020,8 | 22 |
| 13,0 | 66,0 | 27,1 | 443,0 | 4628,1 | 3386,3 | 1230,2 | 5479,6 | 2903,5 | 23 |
| 1,6 | 44,5 | 9,3 | 202,5 | 4348,4 | 3173,1 | 1162,3 | 4087,3 | 1659,5 | 24 |
| 12,6 | 43,8 | 14,7 | 121,7 | 4165,4 | 3531,0 | 631,3 | 4699,5 | 2401,7 | 25 |
| 23,5 | 72,4 | 14,8 | 175,2 | 3895,4 | 3253,1 | 626,4 | 3785,9 | 2437,5 | 26 |

in thous. zł

TABL. 1 (80). DOCHODY GMIN WEDŁUG RODZAJÓW W 2016 R. (cd.)
 REVENUE OF GMINAS BY TYPE IN 2016 (cont.)

| Lp. | WYSZCZEGÓLNIENIE SPECIFICATION | Ogółem Grand total | dochody własne own revenue | | | | | w tym | |
|--|-----------------------------------|-----------------------|-------------------------------|---|---|---|---|--|--|
| | | | razem total | udziały w podatkach stanowiących dochód budżetu państwa share in income from taxes comprising state budget revenue | | podatek od nieru- chomości tax on real estate | podatek rolny agricultural tax | | |
| | | | | razem total | w podatku dochodowym od in | | | | |
| | | | | | osób prawnych corporate income tax | | | osób fizycznych personal income tax | |
| w tys. zł | | | | | | | | | |
| PODREGION (SUBREGION) ŁOMŻYŃSKI | | | | | | | | | |
| Powiat bielski | | | | | | | | | |
| Gminy miejskie: Urban gminas: | | | | | | | | | |
| 1 | Bielsk Podlaski | 85758,3 | 45742,3 | 22852,7 | 2294,0 | 20558,6 | 13386,4 | 218,8 | |
| 2 | Brańsk | 15925,3 | 7574,9 | 2797,9 | 163,3 | 2634,7 | 1805,8 | 183,2 | |
| Gminy wiejskie: Rural gminas: | | | | | | | | | |
| 3 | Bielsk Podlaski | 25008,8 | 10909,6 | 3191,6 | 24,4 | 3167,2 | 2612,6 | 2134,3 | |
| 4 | Boćki | 16775,6 | 4831,7 | 1073,1 | 12,1 | 1061,0 | 1409,8 | 926,8 | |
| 5 | Brańsk | 22090,9 | 6826,1 | 1206,7 | -0,2 | 1206,9 | 850,1 | 1275,0 | |
| 6 | Orla | 15302,6 | 10077,1 | 1084,0 | 0,5 | 1083,5 | 6382,9 | 845,6 | |
| 7 | Rudka | 7766,4 | 2348,4 | 609,9 | 7,6 | 602,2 | 288,1 | 239,0 | |
| 8 | Wyszki | 18239,3 | 5139,7 | 1355,7 | 25,3 | 1330,4 | 642,8 | 787,9 | |
| Powiat hajnowski | | | | | | | | | |
| Gmina miejska: Urban gmina: | | | | | | | | | |
| 9 | Hajnówka | 71239,5 | 31293,9 | 15137,7 | 582,6 | 14555,0 | 10905,1 | 75,7 | |
| Gmina miejsko-wiejska: Urban-rural gmina: | | | | | | | | | |
| 10 | Kleszczele | 8655,4 | 3059,5 | 970,1 | 0,5 | 969,6 | 1078,2 | 240,8 | |
| Gminy wiejskie: Rural gminas: | | | | | | | | | |
| 11 | Białowieża | 9720,4 | 5708,3 | 1427,1 | 2,1 | 1424,9 | 2113,9 | 80,2 | |
| 12 | Czeremcha | 12286,8 | 4880,3 | 1804,4 | 32,9 | 1771,5 | 1447,2 | 112,2 | |
| 13 | Czyże | 7425,5 | 2609,6 | 652,9 | 0,1 | 652,8 | 458,0 | 921,3 | |
| 14 | Dubicze Cerkiewne | 5982,4 | 2186,5 | 562,8 | 0,0 | 562,7 | 526,7 | 198,1 | |
| 15 | Hajnówka | 14413,3 | 6484,5 | 1801,5 | 3,5 | 1798,0 | 2298,7 | 712,0 | |
| 16 | Narew | 16079,9 | 7590,9 | 1988,4 | 194,3 | 1794,2 | 3172,8 | 473,0 | |
| 17 | Narewka | 16265,8 | 8728,5 | 1705,9 | 77,7 | 1628,2 | 3419,0 | 188,4 | |

| W tym <i>Of which</i> | | | | dotacje celowe z budżetu państwa <i>targeted grants from the state budget</i> | | | subwencja ogólna z budżetu państwa <i>general subvention from the state budget</i> | | No. |
|---|---|--------------------------------------|---|--|---|---|---|--|-----|
| <i>of which</i> | | | | razem <i>total</i> | w tym <i>of which</i> | | razem <i>total</i> | w tym część oświatowa <i>which educational part</i> | |
| podatek od środków transportowych <i>tax on means of transport</i> | podatek od czynności cywilnoprawnych <i>tax on civil law transaction</i> | opłata skarbową <i>stamp duty</i> | dochody z majątku <i>revenue from property</i> | | na zadania z zakresu administracji rządowej <i>for government administration tasks</i> | na zadania własne <i>for own tasks</i> | | | |
| <i>in thous. zł</i> | | | | | | | | | |
| 729,9 | 885,6 | 307,1 | 1241,7 | 23559,0 | 18015,4 | 5266,4 | 15174,9 | 15101,4 | 1 |
| 398,0 | 77,4 | 18,0 | 241,6 | 4275,2 | 3735,2 | 537,5 | 4062,9 | 3762,6 | 2 |
| 100,9 | 199,5 | 21,5 | 161,0 | 7650,1 | 6005,5 | 1617,2 | 6429,4 | 3979,6 | 3 |
| 17,9 | 61,5 | 17,5 | 176,6 | 6097,1 | 4593,7 | 1473,1 | 5737,6 | 2698,8 | 4 |
| 157,1 | 103,0 | 13,5 | 222,8 | 6862,5 | 6330,7 | 516,2 | 7977,0 | 3508,4 | 5 |
| 82,4 | 71,9 | 13,0 | 162,5 | 2967,8 | 2462,3 | 296,4 | 2245,3 | 2224,4 | 6 |
| 63,0 | 24,1 | 6,3 | 72,6 | 2342,8 | 1927,3 | 412,5 | 3012,9 | 1719,9 | 7 |
| 41,6 | 67,1 | 16,9 | 313,1 | 5995,6 | 5239,6 | 738,0 | 7104,0 | 3678,3 | 8 |
| 277,4 | 549,2 | 152,9 | 610,5 | 22669,4 | 16243,8 | 5872,1 | 14745,4 | 11691,2 | 9 |
| 7,3 | 42,3 | 9,7 | 172,5 | 2722,6 | 2065,9 | 651,3 | 2873,3 | 1497,3 | 10 |
| 7,0 | 65,9 | 7,8 | 201,3 | 1832,2 | 1237,1 | 595,2 | 2179,8 | 1646,2 | 11 |
| 12,3 | 42,4 | 7,2 | 137,7 | 3222,2 | 2430,9 | 783,4 | 4172,4 | 2558,2 | 12 |
| – | 44,7 | 10,8 | 180,2 | 2222,0 | 1950,5 | 214,0 | 2583,7 | 1759,7 | 13 |
| 1,6 | 38,0 | 7,6 | 251,6 | 1593,7 | 1276,7 | 306,7 | 2173,1 | 1572,1 | 14 |
| 43,1 | 108,2 | 9,9 | 72,6 | 4168,1 | 3197,5 | 842,6 | 3742,6 | 2842,8 | 15 |
| 203,6 | 95,0 | 14,5 | 234,1 | 4802,9 | 3633,9 | 1142,8 | 3686,2 | 2855,4 | 16 |
| 11,2 | 108,7 | 17,6 | 772,7 | 3612,4 | 2590,6 | 884,5 | 3931,1 | 3041,1 | 17 |

TABL. 1 (80). DOCHODY GMIN WEDŁUG RODZAJÓW W 2016 R. (cd.)
 REVENUE OF GMINAS BY TYPE IN 2016 (cont.)

| Lp. | WYSZCZEGÓLNIENIE SPECIFICATION | Ogółem Grand total | dochody własne own revenue | | | | | |
|--|---|--|-------------------------------|---|----------------------------------|--------|---|---|
| | | | razem total | w tym | | | | |
| | | | | udziały w podatkach stanowiących dochód budżetu państwa share in income from taxes comprising state budget revenue | | | podatek od nieru- chomości tax on real estate | podatek rolny agricultural tax |
| | | | | razem total | w podatku dochodowym od in | | | |
| | osób prawnych corporate income tax | osób fizycznych personal income tax | | | | | | |
| w tys. zł | | | | | | | | |
| Powiat kolneński | | | | | | | | |
| Gmina miejska: Urban gmina: | | | | | | | | |
| 1 | Kolno | 37138,6 | 15644,3 | 6208,6 | 143,3 | 6065,2 | 4653,8 | 90,6 |
| Gmina miejsko-wiejska: Urban-rural gmina: | | | | | | | | |
| 2 | Stawiski | 26013,8 | 5787,0 | 1858,5 | 13,8 | 1844,7 | 2160,2 | 367,3 |
| Gminy wiejskie: Rural gminas: | | | | | | | | |
| 3 | Grabowo | 15866,0 | 3872,1 | 1228,8 | 2,9 | 1225,9 | 880,6 | 307,2 |
| 4 | Kolno | 34016,6 | 6411,7 | 2124,2 | 0,5 | 2123,7 | 961,7 | 681,1 |
| 5 | Mały Płock | 18189,9 | 3152,1 | 927,0 | 2,4 | 924,6 | 766,4 | 343,1 |
| 6 | Turośl | 26860,8 | 3621,6 | 1121,2 | 4,2 | 1117,0 | 561,2 | 66,6 |
| Powiat łomżyński | | | | | | | | |
| Gminy miejsko-wiejskie: Urban-rural gminas: | | | | | | | | |
| 7 | Jedwabne | 20915,4 | 3955,7 | 1320,7 | 3,4 | 1317,3 | 791,2 | 457,3 |
| 8 | Nowogród | 15494,5 | 4427,7 | 1835,1 | 3,3 | 1831,8 | 937,6 | 274,6 |
| Gminy wiejskie: Rural gminas: | | | | | | | | |
| 9 | Łomża | 40343,4 | 15033,9 | 6490,0 | 82,8 | 6407,2 | 4167,1 | 610,5 |
| 10 | Miastkowo | 19888,4 | 5515,2 | 1184,3 | 3,6 | 1180,7 | 1842,4 | 192,8 |
| 11 | Piątnica | 39097,1 | 11625,8 | 3696,5 | 140,6 | 3555,8 | 4543,6 | 832,7 |
| 12 | Przytuły | 8902,6 | 1227,9 | 298,0 | 1,0 | 297,0 | 125,1 | 211,6 |
| 13 | Śniadowo | 21518,0 | 5171,8 | 1552,2 | 23,8 | 1528,4 | 1705,6 | 482,4 |
| 14 | Wizna | 13716,0 | 2429,2 | 908,5 | 11,3 | 897,1 | 404,2 | 476,7 |
| 15 | Zbójna | 18850,1 | 3622,5 | 980,4 | 4,7 | 975,6 | 715,6 | 37,6 |
| Powiat siemiatycki | | | | | | | | |
| Gmina miejska: Urban gmina: | | | | | | | | |
| 16 | Siemiatycze | 48395,6 | 23414,0 | 9434,4 | 317,9 | 9116,6 | 8883,7 | 131,5 |
| Gmina miejsko-wiejska: Urban-rural gmina: | | | | | | | | |
| 17 | Drohiczyn | 28877,2 | 8008,4 | 1794,6 | 13,7 | 1780,9 | 2634,7 | 1462,6 |

| W tym <i>Of which</i> | | | | | | | | | No. |
|---|---|--------------------------------------|---|--|---|---|---|--|-----|
| <i>of which</i> | | | | dotacje celowe z budżetu państwa <i>targeted grants from the state budget</i> | | | subwencja ogólna z budżetu państwa <i>general subvention from the state budget</i> | | |
| | | | | razem <i>total</i> | w tym <i>of which</i> | | razem <i>total</i> | w tym część oświatowa <i>which educational part</i> | |
| podatek od środków transportowych <i>tax on means of transport</i> | podatek od czynności cywilnoprawnych <i>tax on civil law transaction</i> | opłata skarbową <i>stamp duty</i> | dochody z majątku <i>revenue from property</i> | | na zadania z zakresu administracji rządowej <i>for government administration tasks</i> | na zadania własne <i>for own tasks</i> | | | |
| <i>in thous. zł</i> | | | | | | | | | |
| 632,1 | 343,3 | 140,0 | 1073,1 | 9972,1 | 8757,7 | 1214,4 | 9446,7 | 6838,9 | 1 |
| 124,7 | 117,5 | 25,5 | 84,7 | 8705,2 | 7549,3 | 1106,7 | 9969,3 | 5389,4 | 2 |
| 47,8 | 39,0 | 16,4 | 198,9 | 5977,9 | 5381,3 | 577,1 | 6010,7 | 3601,5 | 3 |
| 318,2 | 178,6 | 20,4 | 109,6 | 13029,4 | 11816,8 | 986,7 | 14483,3 | 7412,3 | 4 |
| 57,6 | 99,5 | 16,5 | 176,9 | 7272,1 | 5697,9 | 1476,2 | 7748,4 | 3994,9 | 5 |
| 22,8 | 98,0 | 18,6 | 354,6 | 11725,6 | 7810,3 | 3600,3 | 11513,5 | 6241,6 | 6 |
| 124,1 | 87,4 | 14,1 | 73,0 | 8367,3 | 7028,1 | 1319,7 | 8592,4 | 4698,0 | 7 |
| 54,0 | 117,5 | 15,8 | 173,3 | 5171,9 | 4588,2 | 562,4 | 5882,4 | 3463,0 | 8 |
| 249,0 | 457,9 | 37,9 | 384,4 | 13954,6 | 11171,2 | 2362,2 | 10915,8 | 6814,0 | 9 |
| 166,7 | 149,8 | 13,2 | 94,3 | 7467,2 | 6369,6 | 1097,6 | 6894,2 | 4158,3 | 10 |
| 212,0 | 207,1 | 40,2 | 205,5 | 12716,2 | 10807,5 | 1348,6 | 14755,0 | 8897,9 | 11 |
| 23,9 | 25,0 | 5,3 | 30,7 | 3278,5 | 2913,8 | 278,5 | 4390,9 | 1981,2 | 12 |
| 94,5 | 129,7 | 24,8 | 196,7 | 6863,8 | 6263,5 | 465,7 | 9461,6 | 4837,8 | 13 |
| 32,3 | 64,2 | 18,3 | 94,2 | 4933,5 | 4531,7 | 398,8 | 6294,0 | 3281,7 | 14 |
| 10,5 | 60,3 | 14,5 | 112,0 | 6972,4 | 5824,3 | 1148,1 | 8231,8 | 3751,3 | 15 |
| 741,0 | 352,4 | 166,7 | 473,3 | 15057,9 | 10329,7 | 3958,0 | 9736,2 | 9736,2 | 16 |
| 100,7 | 100,1 | 24,8 | 472,9 | 9825,3 | 6935,8 | 2181,2 | 10391,9 | 7814,3 | 17 |

TABL. 1 (80). DOCHODY GMIN WEDŁUG RODZAJÓW W 2016 R. (cd.)
 REVENUE OF GMINAS BY TYPE IN 2016 (cont.)

| Lp. | WYSZCZEGÓLNIENIE SPECIFICATION | Ogółem <i>Grand total</i> | dochody własne <i>own revenue</i> | | | | | | |
|-----------|---|------------------------------|--------------------------------------|---|---|---------|---|---|---|
| | | | razem <i>total</i> | w tym | | | | podatek od nieru- chomości <i>tax on real estate</i> | podatek rolny <i>agricultural tax</i> |
| | | | | udziały w podatkach stanowiących dochód budżetu państwa <i>share in income from taxes comprising state budget revenue</i> | | | | | |
| | | | | razem <i>total</i> | w podatku dochodowym od <i>in</i> | | osób prawnych <i>corporate income tax</i> | | |
| w tys. zł | | | | | | | | | |
| | Powiat siemiatycki (dok.) (cont.): | | | | | | | | |
| | Gminy wiejskie: <i>Rural gminas:</i> | | | | | | | | |
| 1 | Dziadkowice | 9510,7 | 2406,7 | 624,1 | 4,0 | 620,0 | 312,6 | 509,2 | |
| 2 | Grodzisk | 14236,0 | 3750,1 | 995,4 | 13,4 | 982,0 | 364,6 | 1064,1 | |
| 3 | Mielnik | 19739,8 | 14744,0 | 1574,0 | 355,1 | 1218,9 | 11241,1 | 58,8 | |
| 4 | Milejczyce | 7456,1 | 2560,3 | 636,3 | 1,6 | 634,7 | 368,0 | 242,0 | |
| 5 | Nurzec-Stacja | 14886,7 | 3834,2 | 1407,3 | 6,1 | 1401,2 | 974,0 | 263,8 | |
| 6 | Perlejewo | 10485,5 | 2905,9 | 564,6 | 4,0 | 560,7 | 387,1 | 568,4 | |
| 7 | Siemiatycze | 19682,3 | 7182,4 | 1713,7 | 4,7 | 1708,9 | 2315,6 | 750,8 | |
| | Powiat wysokomazowiecki | | | | | | | | |
| | Gmina miejska: <i>Urban gmina:</i> | | | | | | | | |
| 8 | Wysokie Mazowieckie | 41298,0 | 24132,8 | 9908,6 | 678,7 | 9229,9 | 6218,9 | 58,9 | |
| | Gminy miejsko-wiejskie: <i>Urban-rural gminas:</i> | | | | | | | | |
| 9 | Ciechanowiec | 28846,1 | 8993,8 | 3279,7 | 67,0 | 3212,7 | 2020,6 | 732,8 | |
| 10 | Czyżew | 27447,7 | 10103,2 | 3436,2 | 402,0 | 3034,2 | 2207,3 | 999,3 | |
| 11 | Szepietowo | 24252,5 | 8809,7 | 3173,8 | 55,9 | 3117,9 | 2046,6 | 998,8 | |
| | Gminy wiejskie: <i>Rural gminas:</i> | | | | | | | | |
| 12 | Klukowo | 18664,7 | 5440,7 | 2165,8 | 4,7 | 2161,1 | 934,4 | 904,3 | |
| 13 | Kobylin-Borzymy | 14687,8 | 3050,0 | 560,1 | 0,7 | 559,4 | 564,0 | 601,0 | |
| 14 | Kulesze Kościelne | 13278,1 | 4367,0 | 1174,5 | 1,7 | 1172,7 | 1149,0 | 312,9 | |
| 15 | Nowe Piekuty | 16279,1 | 4384,0 | 1116,8 | 5,6 | 1111,3 | 629,2 | 561,8 | |
| 16 | Sokoły | 21442,8 | 6905,2 | 1869,5 | 21,8 | 1847,7 | 2688,6 | 829,5 | |
| 17 | Wysokie Mazowieckie | 17600,6 | 7632,4 | 2028,6 | 0,4 | 2028,2 | 3599,1 | 756,9 | |
| | Powiat zambrowski | | | | | | | | |
| | Gmina miejska: <i>Urban gmina:</i> | | | | | | | | |
| 18 | Zambrów | 78472,7 | 31367,2 | 12550,3 | 233,5 | 12316,8 | 7622,0 | 154,0 | |

| W tym <i>Of which</i> | | | | | | | | | | No. |
|---|---|--------------------------------------|---|--|---|---|---|--|----|-----|
| <i>of which</i> | | | | dotacje celowe z budżetu państwa <i>targeted grants from the state budget</i> | | | subwencja ogólna z budżetu państwa <i>general subvention from the state budget</i> | | | |
| | | | | razem <i>total</i> | w tym <i>of which</i> | | razem <i>total</i> | w tym część oświatowa <i>which educational part</i> | | |
| podatek od środków transportowych <i>tax on means of transport</i> | podatek od czynności cywilnoprawnych <i>tax on civil law transaction</i> | opłata skarbową <i>stamp duty</i> | dochody z majątku <i>revenue from property</i> | | na zadania z zakresu administracji rządowej <i>for government administration tasks</i> | na zadania własne <i>for own tasks</i> | | | | |
| <i>in thous. zł</i> | | | | | | | | | | |
| 17,6 | 41,1 | 13,0 | 167,1 | 3351,4 | 2844,5 | 503,4 | 3641,0 | 1739,8 | 1 | |
| 35,9 | 63,6 | 18,5 | 187,5 | 5046,0 | 4329,6 | 716,4 | 5241,3 | 3024,3 | 2 | |
| 26,7 | 40,8 | 9,8 | 165,6 | 2083,2 | 1650,5 | 400,2 | 1713,5 | 1459,8 | 3 | |
| 22,3 | 33,6 | 9,8 | 177,0 | 2322,3 | 1928,1 | 394,2 | 2465,7 | 1330,7 | 4 | |
| 15,1 | 57,3 | 14,5 | 124,4 | 5425,3 | 3961,0 | 1284,3 | 5461,7 | 2371,4 | 5 | |
| 18,0 | 49,0 | 10,4 | 146,9 | 3273,3 | 2985,4 | 238,2 | 4075,7 | 2156,6 | 6 | |
| 159,0 | 219,2 | 15,1 | 285,4 | 6146,8 | 5249,1 | 897,7 | 6055,4 | 3171,3 | 7 | |
| 599,1 | 357,2 | 196,4 | 3233,7 | 7867,9 | 6335,6 | 1042,3 | 8167,5 | 8167,5 | 8 | |
| 221,0 | 208,3 | 39,2 | 115,2 | 9347,9 | 7917,0 | 1423,4 | 10504,4 | 5470,3 | 9 | |
| 319,2 | 186,4 | 26,8 | 226,4 | 9906,7 | 7042,5 | 2034,9 | 7364,4 | 6095,4 | 10 | |
| 699,4 | 146,8 | 25,8 | 228,4 | 7999,9 | 7206,5 | 753,2 | 7398,8 | 5647,6 | 11 | |
| 163,1 | 109,3 | 18,9 | 253,2 | 7302,3 | 5616,2 | 1686,2 | 5908,8 | 4141,3 | 12 | |
| 39,1 | 59,5 | 12,6 | 36,4 | 5477,9 | 4243,6 | 876,3 | 6150,0 | 3181,6 | 13 | |
| 64,5 | 65,9 | 12,5 | 200,9 | 4597,4 | 4062,9 | 489,6 | 4304,3 | 2402,3 | 14 | |
| 137,4 | 72,1 | 14,7 | 348,3 | 5168,1 | 4449,6 | 680,7 | 6712,5 | 4213,4 | 15 | |
| 168,7 | 109,2 | 22,3 | 288,9 | 6637,1 | 5935,0 | 676,9 | 7884,0 | 4865,5 | 16 | |
| 140,8 | 107,1 | 20,3 | 218,1 | 7034,0 | 6364,8 | 608,9 | 2932,3 | 1912,8 | 17 | |
| 373,1 | 742,6 | 203,3 | 3187,9 | 25089,5 | 17814,4 | 6523,5 | 20243,7 | 12936,7 | 18 | |

TABL. 1 (80). DOCHODY GMIN WEDŁUG RODZAJÓW W 2016 R. (cd.)
 REVENUE OF GMINAS BY TYPE IN 2016 (cont.)

| Lp. | WYSZCZEGÓLNIENIE SPECIFICATION | Ogółem Grand total | dochody własne own revenue | | | | | | |
|--|---|--|-------------------------------|---|----------------------------------|---------|---------|---|---|
| | | | razem total | w tym | | | | | |
| | | | | udziały w podatkach stanowiących dochód budżetu państwa share in income from taxes comprising state budget revenue | | | | podatek od nieru- chomości tax on real estate | podatek rolny agricultural tax |
| | | | | razem total | w podatku dochodowym od in | | | | |
| | osób prawnych corporate income tax | osób fizycznych personal income tax | | | | | | | |
| | | | | | | | | w tys. zł | |
| Powiat zambrowski (dok.) (cont.) | | | | | | | | | |
| Gminy wiejskie: Rural gminas: | | | | | | | | | |
| 1 | Kołaki Kościelne | 8771,8 | 2748,3 | 819,2 | 0,3 | 818,9 | 318,7 | 191,4 | |
| 2 | Rutki | 22512,6 | 6290,4 | 1560,6 | 46,6 | 1514,1 | 1711,1 | 853,4 | |
| 3 | Szumowo | 22036,0 | 10023,6 | 4580,4 | 50,4 | 4530,0 | 2768,2 | 610,5 | |
| 4 | Zambrów | 31904,0 | 14613,2 | 4116,6 | 278,5 | 3838,0 | 6723,5 | 964,1 | |
| PODREGION (SUBREGION) SUWALSKI | | | | | | | | | |
| Powiat augustowski | | | | | | | | | |
| Gmina miejska: Urban gmina: | | | | | | | | | |
| 5 | Augustów | 109559,6 | 58551,8 | 21117,9 | 718,1 | 20399,8 | 15994,3 | 175,7 | |
| Gmina miejsko-wiejska: Urban-rural gmina: | | | | | | | | | |
| 6 | Lipsk | 19621,6 | 4704,8 | 1376,0 | 7,9 | 1368,2 | 1202,3 | 497,1 | |
| Gminy wiejskie: Rural gminas: | | | | | | | | | |
| 7 | Augustów | 26249,1 | 5512,4 | 1545,1 | 0,4 | 1544,7 | 1336,7 | 1026,7 | |
| 8 | Bargłów Kościelny | 22736,0 | 5708,1 | 1390,2 | 12,6 | 1377,6 | 934,1 | 937,7 | |
| 9 | Nowinka | 11444,0 | 3670,4 | 1242,5 | 5,7 | 1236,8 | 838,9 | 203,2 | |
| 10 | Plaska | 13665,3 | 4599,3 | 1180,9 | 6,5 | 1174,4 | 1194,9 | 32,3 | |
| 11 | Sztabin | 19600,8 | 4467,4 | 1181,4 | 4,3 | 1177,1 | 1237,9 | 436,4 | |
| Powiat grajewski | | | | | | | | | |
| Gmina miejska: Urban gmina: | | | | | | | | | |
| 12 | Grajewo | 84228,7 | 42766,0 | 15535,1 | 755,1 | 14780,0 | 15021,4 | 33,7 | |
| Gminy miejsko-wiejskie: Urban-rural gminas: | | | | | | | | | |
| 13 | Rajgród | 22757,6 | 7701,8 | 1812,0 | -2,7 | 1814,6 | 3057,1 | 505,9 | |
| 14 | Szczuczyn | 27816,5 | 7381,3 | 2419,2 | 23,0 | 2396,3 | 1726,0 | 296,1 | |
| Gminy wiejskie: Rural gminas: | | | | | | | | | |
| 15 | Grajewo | 25238,4 | 6242,9 | 1788,8 | 8,8 | 1779,9 | 1671,8 | 406,4 | |
| 16 | Radziłów | 21301,4 | 3868,3 | 821,5 | 3,2 | 818,2 | 697,5 | 432,6 | |
| 17 | Wąsosz | 15335,5 | 3215,6 | 717,1 | 1,6 | 715,5 | 1134,9 | 316,0 | |

| W tym Of which | | | | | | | | | No. |
|--|---|-------------------------------------|---|--|--|---|--|---|-----|
| of which | | | | dotacje celowe z budżetu państwa targeted grants from the state budget | | | subwencja ogólna z budżetu państwa general subvention from the state budget | | |
| podatek od środków transportowych tax on means of transport | podatek od czynno- ści cywilno- prawnych tax on civil law transaction | opłata skarbową stamp duty | dochody z majątku revenue from property | razem total | w tym of which | | razem total | w tym część oświatowa which educational part | |
| | | | | | na zadania z zakresu administra- cji rządowej for govern- ment ad- ministration tasks | na zadania własne for own tasks | | | |
| in thous. zł | | | | | | | | | |
| 11,3 | 57,7 | 13,1 | 96,4 | 2975,2 | 2656,2 | 319,0 | 3048,3 | 1742,6 | 1 |
| 86,2 | 108,5 | 20,4 | 62,8 | 8565,6 | 7253,7 | 1290,9 | 7656,6 | 4861,7 | 2 |
| 212,6 | 167,1 | 17,4 | 78,0 | 6936,3 | 5506,1 | 877,7 | 5076,1 | 4161,5 | 3 |
| 326,3 | 273,8 | 24,0 | 186,7 | 11832,1 | 9897,7 | 1712,9 | 5458,7 | 3707,0 | 4 |
| 453,1 | 1026,5 | 273,3 | 5481,7 | 30013,7 | 23300,4 | 6147,4 | 20914,8 | 17374,3 | 5 |
| 31,5 | 73,6 | 21,6 | 426,5 | 6766,9 | 5747,4 | 1014,5 | 8063,7 | 4035,6 | 6 |
| 98,7 | 176,6 | 18,5 | 127,5 | 8920,5 | 7998,0 | 856,1 | 11816,3 | 6233,3 | 7 |
| 88,3 | 87,6 | 19,0 | 56,5 | 8042,5 | 6706,6 | 1333,0 | 8971,8 | 4649,4 | 8 |
| 94,4 | 138,8 | 10,2 | 130,1 | 3624,6 | 3166,7 | 417,6 | 4149,0 | 2408,4 | 9 |
| 87,5 | 101,1 | 10,5 | 184,4 | 3228,9 | 2652,0 | 577,0 | 2814,0 | 2021,8 | 10 |
| 54,4 | 128,3 | 18,1 | 130,1 | 6751,3 | 5952,0 | 797,3 | 8369,9 | 3894,2 | 11 |
| 897,2 | 617,6 | 216,9 | 3757,3 | 25866,9 | 20099,1 | 5289,2 | 13414,3 | 13186,5 | 12 |
| 84,6 | 98,6 | 24,4 | 130,5 | 8358,8 | 6332,3 | 1925,2 | 6371,1 | 3693,1 | 13 |
| 276,4 | 106,7 | 21,8 | 716,1 | 9191,2 | 7207,2 | 1707,0 | 9317,5 | 5534,5 | 14 |
| 146,1 | 89,9 | 15,8 | 125,3 | 10092,6 | 8284,9 | 1803,7 | 8863,7 | 4084,9 | 15 |
| 25,1 | 56,7 | 24,0 | 154,6 | 8135,9 | 6740,2 | 1262,5 | 9055,5 | 4061,7 | 16 |
| 12,7 | 53,3 | 15,9 | 75,0 | 6133,5 | 5227,4 | 720,6 | 5986,4 | 2948,6 | 17 |

TABL. 1 (80). **DOCHODY GMIN WEDŁUG RODZAJÓW W 2016 R. (dok.)**
REVENUE OF GMINAS BY TYPE IN 2016 (cont.)

| Lp. | WYSZCZEGÓLNIENIE SPECIFICATION | Ogółem <i>Grand total</i> | dochody własne <i>own revenue</i> | | | | | | |
|---|-----------------------------------|------------------------------|--------------------------------------|---|---|--------|---|---|---|
| | | | razem <i>total</i> | w tym | | | | podatek od nieru- chomości <i>tax on real estate</i> | podatek rolny <i>agricultural tax</i> |
| | | | | udziały w podatkach stanowiących dochód budżetu państwa <i>share in income from taxes comprising state budget revenue</i> | | | | | |
| | | | | razem <i>total</i> | w podatku dochodowym od <i>in</i> | | osób prawnych <i>corporate income tax</i> | | |
| w tys. zł | | | | | | | | | |
| Powiat moniecki | | | | | | | | | |
| Gminy miejsko-wiejskie: <i>Urban-rural gminas:</i> | | | | | | | | | |
| 1 | Goniądz | 19894,1 | 6418,7 | 1393,8 | 5,5 | 1388,3 | 1752,6 | 354,6 | |
| 2 | Knyszyn | 18442,1 | 4915,0 | 1431,1 | 11,8 | 1419,4 | 874,0 | 268,6 | |
| 3 | Mońki | 47915,0 | 16889,3 | 6725,5 | 181,3 | 6544,1 | 4828,0 | 598,3 | |
| Gminy wiejskie: <i>Rural gminas:</i> | | | | | | | | | |
| 4 | Jasionówka | 10449,6 | 2692,1 | 1023,6 | 7,4 | 1016,2 | 569,5 | 292,5 | |
| 5 | Jaświły | 17815,1 | 3975,7 | 974,1 | 4,0 | 970,1 | 915,1 | 878,3 | |
| 6 | Krypno | 16337,8 | 3532,6 | 892,2 | 1,7 | 890,6 | 570,5 | 427,2 | |
| 7 | Trzcianne | 17486,1 | 3976,9 | 820,5 | 4,2 | 816,3 | 558,7 | 425,9 | |
| Powiat sejneński | | | | | | | | | |
| Gmina miejska: <i>Urban gmina:</i> | | | | | | | | | |
| 8 | Sejny | 20143,1 | 8499,6 | 3173,4 | 41,9 | 3131,6 | 2030,0 | 17,6 | |
| Gminy wiejskie: <i>Rural gminas:</i> | | | | | | | | | |
| 9 | Giby | 12292,0 | 4647,3 | 1412,9 | 9,2 | 1403,7 | 850,3 | 155,5 | |
| 10 | Krasnopol | 13769,9 | 4000,6 | 1278,1 | 1,2 | 1277,0 | 1043,1 | 439,4 | |
| 11 | Puńsk | 19921,6 | 7874,1 | 1818,5 | 6,6 | 1812,0 | 2455,3 | 538,5 | |
| 12 | Sejny | 15452,9 | 6154,1 | 1574,6 | 0,1 | 1574,5 | 1681,5 | 630,0 | |
| Powiat suwalski | | | | | | | | | |
| Gminy wiejskie: <i>Rural gminas:</i> | | | | | | | | | |
| 13 | Bakałarzewo | 12505,5 | 4781,9 | 995,3 | 27,3 | 968,0 | 2602,8 | 339,4 | |
| 14 | Filipów | 17965,5 | 5888,0 | 1252,6 | 5,6 | 1247,0 | 2487,5 | 416,3 | |
| 15 | Jeleniewo | 11995,7 | 3978,6 | 1536,0 | 1,1 | 1534,9 | 1415,3 | 279,7 | |
| 16 | Przerośl | 12111,0 | 3699,5 | 898,1 | 0,3 | 897,8 | 1852,6 | 276,8 | |
| 17 | Raczki | 22346,9 | 6047,6 | 1998,5 | 43,9 | 1954,6 | 1273,5 | 648,3 | |
| 18 | Rutka-Tartak | 10109,5 | 2303,2 | 734,6 | 0,7 | 733,9 | 476,1 | 240,1 | |
| 19 | Suwałki | 37510,5 | 20404,3 | 5250,3 | 50,4 | 5199,9 | 9519,9 | 375,4 | |
| 20 | Szypłiszki | 17663,8 | 6073,8 | 1222,0 | 8,3 | 1213,7 | 3067,9 | 543,7 | |
| 21 | Wiżajny | 9330,0 | 2757,2 | 656,4 | 2,2 | 654,2 | 707,7 | 313,3 | |

| W tym <i>Of which</i> | | | | | | | | | No. |
|---|---|--------------------------------------|---|--|---|---|---|--|-----|
| <i>of which</i> | | | | dotacje celowe z budżetu państwa <i>targeted grants from the state budget</i> | | | subwencja ogólna z budżetu państwa <i>general subvention from the state budget</i> | | |
| | | | | razem <i>total</i> | <i>w tym of which</i> | | razem <i>total</i> | w tym część oświatowa <i>which educational part</i> | |
| podatek od środków transportowych <i>tax on means of transport</i> | podatek od czynności cywilnoprawnych <i>tax on civil law transaction</i> | opłata skarbową <i>stamp duty</i> | dochody z majątku <i>revenue from property</i> | | na zadania z zakresu administracji rządowej <i>for government administration tasks</i> | na zadania własne <i>for own tasks</i> | | | |
| <i>in thous. zł</i> | | | | | | | | | |
| 114,4 | 187,5 | 30,2 | 93,7 | 6643,2 | 5491,4 | 1122,0 | 6710,1 | 3837,7 | 1 |
| 64,8 | 74,1 | 20,9 | 414,4 | 6130,7 | 4820,0 | 1268,1 | 7321,1 | 3911,2 | 2 |
| 476,9 | 349,2 | 134,2 | 916,3 | 15452,8 | 13327,3 | 2082,6 | 15521,8 | 8756,5 | 3 |
| 36,1 | 29,3 | 8,6 | 264,3 | 3638,1 | 3049,5 | 544,2 | 4119,3 | 2257,3 | 4 |
| 92,1 | 86,0 | 17,2 | 218,0 | 6508,9 | 5541,1 | 930,4 | 7330,5 | 3547,6 | 5 |
| 12,5 | 67,9 | 15,2 | 150,3 | 5837,1 | 4773,1 | 1030,2 | 6812,3 | 3177,7 | 6 |
| 1,5 | 62,9 | 18,9 | 162,0 | 5813,8 | 5322,7 | 452,8 | 7695,4 | 3734,3 | 7 |
| 91,5 | 123,7 | 66,4 | 1171,4 | 4918,9 | 4022,2 | 871,8 | 6724,5 | 4881,0 | 8 |
| 106,5 | 61,8 | 11,7 | 70,9 | 3804,5 | 3241,7 | 546,6 | 3503,9 | 1862,3 | 9 |
| 10,3 | 76,4 | 16,3 | 161,8 | 5220,0 | 4542,8 | 663,5 | 4549,3 | 2163,7 | 10 |
| 188,5 | 61,7 | 12,9 | 312,6 | 5221,6 | 4519,5 | 684,2 | 6640,5 | 4208,0 | 11 |
| 70,9 | 122,5 | 8,9 | 46,4 | 5319,1 | 4712,4 | 603,7 | 3965,7 | 1641,9 | 12 |
| 32,7 | 78,2 | 10,9 | 149,0 | 4383,0 | 3647,9 | 623,8 | 3340,6 | 2174,9 | 13 |
| 101,4 | 97,8 | 13,8 | 201,0 | 6641,8 | 6001,1 | 630,8 | 5435,7 | 3301,9 | 14 |
| 105,4 | 97,0 | 14,1 | 76,3 | 4761,2 | 4117,6 | 629,0 | 3255,9 | 2376,5 | 15 |
| 46,6 | 86,9 | 8,2 | 47,9 | 4438,4 | 3920,8 | 502,2 | 3964,8 | 2592,3 | 16 |
| 114,1 | 99,5 | 19,5 | 919,5 | 6908,7 | 6211,4 | 694,3 | 8881,8 | 5458,6 | 17 |
| 60,5 | 76,4 | 9,2 | 178,5 | 3865,6 | 3446,7 | 359,8 | 3931,9 | 2036,0 | 18 |
| 423,7 | 395,9 | 20,5 | 978,3 | 11071,4 | 8152,2 | 1625,3 | 4414,4 | 4386,6 | 19 |
| 19,9 | 117,3 | 13,5 | 273,9 | 5881,7 | 5197,1 | 676,6 | 5691,8 | 3635,3 | 20 |
| 32,8 | 54,1 | 7,8 | 218,2 | 3183,0 | 2747,6 | 426,4 | 3389,8 | 1955,6 | 21 |

TABL. 2 (81). **WYDATKI GMIN WEDŁUG RODZAJÓW W 2016 R.**
EXPENDITURE OF GMINAS BY TYPE IN 2016

| WYSZCZEGÓLNIENIE SPECIFICATION | Wydatki bieżące Current expenditure | | | | | | | Wydatki majątkowe Property expenditure |
|--|--|------------------|-------------------|--|---|---|--|---|
| | Ogółem Grand total | w tym of which | | | | | | |
| | | razem total | dotacje grants | świadczenia na rzecz osób fizycznych benefits for natural persons | wydatki bieżące jednostek budżetowych current expenditure of budgetary units | | | |
| | | | | | razem total | w tym of which | | |
| | | | | | | wynagrodzenia wages and salaries | zakup materiałów i usług purchase of materials and services | |
| w tys. zł in thous. zł | | | | | | | | |
| WOJEWÓDZTWO VOIVODSHIP | 2725506,4 | 2442391,3 | 122857,2 | 788116,6 | 1510282,3 | 810226,5 | 405157,4 | 283115,1 |
| PODREGION (SUBREGION) BIAŁOSTOCKI | | | | | | | | |
| Powiat białostocki | | | | | | | | |
| Gminy miejsko-wiejskie: Urban-rural gminas: | | | | | | | | |
| Choroszcz | 43806,4 | 37672,2 | 1100,9 | 13136,3 | 23201,7 | 12209,8 | 7442,9 | 6134,2 |
| Czarna Białostocka | 36646,0 | 30308,9 | 1093,5 | 10667,3 | 18307,5 | 10555,2 | 4870,4 | 6337,1 |
| Łapy | 71107,4 | 65106,5 | 4527,8 | 22841,0 | 36564,4 | 21720,8 | 8387,0 | 6000,9 |
| Michałowó | 26113,4 | 25185,6 | 1953,0 | 6309,0 | 16604,6 | 7308,8 | 6465,3 | 927,8 |
| Supraśl | 47512,6 | 36609,2 | 2146,7 | 12174,0 | 22031,3 | 11392,2 | 7294,0 | 10903,4 |
| Suraż | 7680,1 | 7352,4 | 200,5 | 2271,3 | 4821,9 | 2555,8 | 1304,6 | 327,7 |
| Tykocin | 23460,8 | 21582,5 | 1315,8 | 7347,9 | 12818,2 | 7101,1 | 2940,0 | 1878,2 |
| Wasilków | 51394,6 | 48173,2 | 4738,9 | 14281,9 | 28936,5 | 15342,4 | 8762,6 | 3221,4 |
| Zabłudów | 36060,1 | 29631,7 | 1247,1 | 8394,8 | 19693,7 | 9255,7 | 6750,0 | 6428,4 |
| Gminy wiejskie: Rural gminas: | | | | | | | | |
| Dobrzyniewo Duże | 30082,8 | 27564,1 | 696,7 | 8714,3 | 17948,8 | 8347,8 | 6996,0 | 2518,7 |
| Gródek | 20479,3 | 19375,1 | 1747,7 | 5915,2 | 11464,6 | 5940,9 | 2985,0 | 1104,2 |
| Juchnowiec Kościelny ... | 53105,1 | 45703,5 | 1455,9 | 14988,4 | 29122,8 | 15076,4 | 9366,5 | 7401,6 |
| Poświętne | 13141,6 | 11304,0 | 177,0 | 4073,8 | 7031,3 | 3987,9 | 1591,8 | 1837,6 |
| Turośń Kościelna | 21157,4 | 19785,4 | 1908,0 | 6117,0 | 11653,2 | 6152,8 | 3086,0 | 1372,1 |
| Zawady | 10001,7 | 9521,3 | 333,2 | 3362,5 | 5637,8 | 2834,3 | 1518,4 | 480,3 |
| Powiat sokólski | | | | | | | | |
| Gminy miejsko-wiejskie: Urban-rural gminas: | | | | | | | | |
| Dąbrowa Białostocka | 38281,0 | 37766,6 | 3125,9 | 12195,8 | 22136,3 | 11956,1 | 5683,3 | 514,4 |
| Krynki | 11605,2 | 10656,6 | 297,8 | 3484,2 | 6829,6 | 3988,0 | 1361,2 | 948,6 |
| Sokółka | 89537,3 | 76521,3 | 3318,0 | 25419,2 | 47602,0 | 28299,3 | 11158,5 | 13016,1 |
| Suchowola | 26305,5 | 24536,9 | 724,0 | 8797,0 | 14822,6 | 6685,0 | 4090,4 | 1768,6 |
| Gminy wiejskie: Rural gminas: | | | | | | | | |
| Janów | 18955,3 | 15688,5 | 330,0 | 5147,7 | 10128,2 | 5597,6 | 2164,1 | 3266,8 |
| Korycin | 13735,3 | 12224,0 | 519,0 | 4081,3 | 7413,7 | 3941,0 | 1786,3 | 1511,2 |
| Kuźnica | 14814,6 | 12751,6 | 708,1 | 3878,0 | 8103,9 | 4417,1 | 2178,7 | 2063,0 |
| Nowy Dwór | 12210,7 | 9616,1 | 243,7 | 3228,6 | 6050,6 | 3064,6 | 1636,6 | 2594,6 |
| Sidra | 12275,0 | 11620,2 | 147,3 | 3449,2 | 7989,6 | 4256,6 | 1715,8 | 654,8 |
| Szudziałowo | 12265,3 | 11315,5 | 349,0 | 3055,8 | 7711,0 | 3573,0 | 1912,5 | 949,8 |

TABL. 2 (81). WYDATKI GMIN WEDŁUG RODZAJÓW W 2016 R. (cd.)
EXPENDITURE OF GMINAS BY TYPE IN 2016 (cont.)

| WYSZCZEGÓLNIENIE SPECIFICATION | Ogółem Grand total | Wydatki bieżące Current expenditure | | | | | | Wydatki majątkowe Property expenditure |
|--|-----------------------|--|-------------------|--|---|---|--|---|
| | | razem total | dotacje grants | świadczenia na rzecz osób fizycznych benefits for natural persons | w tym of which | | | |
| | | | | | wydatki bieżące jednostek budżetowych current expenditure of budgetary units | | | |
| | | | | | razem total | w tym of which | | |
| | | | | | | wynagrodzenia wages and salaries | zakup materiałów i usług purchase of materials and services | |
| w tys. zł in thous. zł | | | | | | | | |
| PODREGION (SUBREGION) ŁOMŻYŃSKI | | | | | | | | |
| Powiat bielski | | | | | | | | |
| Gminy miejskie: Urban gminas: | | | | | | | | |
| Bielsk Podlaski | 80668,9 | 72243,5 | 5093,1 | 20247,3 | 46265,3 | 27558,9 | 11170,5 | 8425,5 |
| Brańsk | 14319,1 | 13923,6 | 385,0 | 4163,0 | 9306,8 | 5498,0 | 2049,2 | 395,5 |
| Gminy wiejskie: Rural gminas: | | | | | | | | |
| Bielsk Podlaski | 24949,1 | 20459,1 | 193,8 | 5543,6 | 14529,8 | 7147,5 | 4065,3 | 4490,0 |
| Boćki | 16367,8 | 15304,7 | 410,9 | 4282,4 | 10461,9 | 4909,0 | 2725,2 | 1063,1 |
| Brańsk | 20831,1 | 18455,9 | 358,3 | 5684,3 | 12329,6 | 6159,5 | 3212,9 | 2375,1 |
| Orla | 12479,6 | 10067,2 | 392,3 | 2341,9 | 7093,7 | 3759,7 | 1564,7 | 2412,5 |
| Rudka | 7440,0 | 7437,5 | 105,3 | 2027,7 | 5150,0 | 2697,8 | 1515,6 | 2,5 |
| Wyszki | 16044,6 | 15696,6 | 368,3 | 5150,2 | 9954,8 | 5279,0 | 2266,7 | 348,1 |
| Powiat hajnowski | | | | | | | | |
| Gmina miejska: Urban gmina: | | | | | | | | |
| Hajnówka | 68455,7 | 63442,6 | 5620,0 | 20976,0 | 36159,1 | 22007,8 | 8129,1 | 5013,1 |
| Gmina miejsko-wiejska: Urban-rural gmina: | | | | | | | | |
| Kleszczele | 8513,1 | 7735,4 | 521,7 | 2136,2 | 5059,4 | 2569,4 | 1297,0 | 777,7 |
| Gminy wiejskie: Rural gminas: | | | | | | | | |
| Białowieża | 8045,1 | 7981,6 | 369,1 | 1826,0 | 5666,2 | 3072,0 | 1339,4 | 63,5 |
| Czeremcha | 11171,6 | 11121,8 | 382,0 | 3156,9 | 7450,7 | 4530,4 | 1529,0 | 49,8 |
| Czyże | 7305,6 | 6880,2 | 231,0 | 1484,1 | 5121,0 | 2588,7 | 1203,0 | 425,4 |
| Dubicze Cerkiewne | 5732,8 | 5619,7 | 292,0 | 1580,4 | 3722,3 | 2126,6 | 935,4 | 113,1 |
| Hajnówka | 14439,3 | 12775,2 | 769,1 | 3557,9 | 8377,1 | 4260,7 | 1749,3 | 1664,1 |
| Narew | 14487,6 | 14209,5 | 575,0 | 4118,5 | 9439,7 | 4678,2 | 2526,6 | 278,1 |
| Narewka | 15418,2 | 13479,5 | 909,2 | 3277,0 | 9053,1 | 4818,2 | 2564,3 | 1938,8 |
| Powiat kolneński | | | | | | | | |
| Gmina miejska: Urban gmina: | | | | | | | | |
| Kolno | 34290,1 | 31884,5 | 2979,3 | 9149,2 | 19504,5 | 11290,5 | 4953,2 | 2405,6 |
| Gmina miejsko-wiejska: Urban-rural gmina: | | | | | | | | |
| Stawiski | 25117,6 | 22152,4 | 1004,6 | 7943,3 | 13007,6 | 7135,4 | 3195,8 | 2965,3 |
| Gminy wiejskie: Rural gminas: | | | | | | | | |
| Grabowo | 15227,6 | 14893,5 | 299,5 | 5329,5 | 9140,3 | 5034,2 | 1831,1 | 334,1 |
| Kolno | 33786,0 | 30624,4 | 960,0 | 11617,5 | 17843,4 | 9619,5 | 4151,3 | 3161,7 |
| Mały Płock | 18301,3 | 16821,5 | 494,5 | 6024,4 | 10166,1 | 5891,9 | 1981,1 | 1479,8 |
| Turośl | 26361,9 | 22287,1 | 754,9 | 8480,3 | 12883,9 | 7203,6 | 2801,0 | 4074,9 |

TABL. 2 (81). **WYDATKI GMIN WEDŁUG RODZAJÓW W 2016 R. (cd.)**
EXPENDITURE OF GMINAS BY TYPE IN 2016 (cont.)

| WYSZCZEGÓLNIENIE SPECIFICATION | Ogółem Grand total | Wydatki bieżące Current expenditure | | | | | | Wydatki majątkowe Property expenditure |
|--|-----------------------|--|-------------------|---|---|---|---|---|
| | | razem total | dotacje grants | świadczenia na rzecz osób fizycznych benefits for natural persons | w tym of which | | | |
| | | | | | wydatki bieżące jednostek budżetowych current expenditure of budgetary units | | | |
| | | | | | razem total | w tym of which | | |
| | | | | | | wynagrodzenia wages and salaries | zakup materiałów i usług purchase of materials and services | |
| w tys. zł in thous. zł | | | | | | | | |
| Powiat łomżyński | | | | | | | | |
| Gminy miejsko-wiejskie: Urban-rural gminas: | | | | | | | | |
| Jedwabne | 20280,4 | 19590,7 | 612,9 | 7470,7 | 11414,6 | 5792,3 | 3156,3 | 689,7 |
| Nowogród | 13913,8 | 13433,6 | 381,5 | 4748,0 | 8164,8 | 4432,6 | 2100,5 | 480,2 |
| Gminy wiejskie: Rural gminas: | | | | | | | | |
| Łomża | 39093,7 | 32549,8 | 1189,4 | 11725,0 | 19547,9 | 10679,8 | 5263,4 | 6543,9 |
| Miastkowo | 18975,1 | 17770,8 | 532,3 | 7077,8 | 10144,7 | 5878,1 | 2479,6 | 1204,3 |
| Piątnica | 37983,3 | 34370,7 | 631,6 | 11133,3 | 22507,3 | 12826,9 | 5481,2 | 3612,6 |
| Przytuły | 8957,0 | 7662,9 | 113,4 | 2774,4 | 4735,2 | 2663,3 | 954,6 | 1294,1 |
| Śniadowo | 20936,5 | 19061,3 | 971,1 | 5907,6 | 12059,0 | 6372,7 | 3120,3 | 1875,2 |
| Wizna | 13504,4 | 12046,5 | 722,8 | 4208,4 | 7101,7 | 3796,7 | 1610,4 | 1457,9 |
| Zbójna | 17202,7 | 17066,9 | 707,3 | 6461,4 | 9578,9 | 5633,6 | 1729,4 | 135,8 |
| Powiat siemiatycki | | | | | | | | |
| Gmina miejska: Urban gmina: | | | | | | | | |
| Siemiatycze | 46877,4 | 44571,3 | 2468,1 | 12442,2 | 29348,8 | 17915,2 | 6647,7 | 2306,2 |
| Gmina miejsko-wiejska: Urban-rural gmina: | | | | | | | | |
| Drohiczyn | 26661,8 | 22204,0 | 4125,7 | 6223,1 | 11560,7 | 5094,6 | 3281,9 | 4457,7 |
| Gminy wiejskie: Rural gminas: | | | | | | | | |
| Dziadkowice | 8621,8 | 8390,7 | 108,3 | 2835,7 | 5373,3 | 2799,7 | 1390,6 | 231,1 |
| Grodzisk | 12827,5 | 12513,4 | 62,8 | 4131,6 | 8185,7 | 4505,6 | 1757,3 | 314,0 |
| Mielnik | 16769,3 | 15835,3 | 1732,0 | 2128,3 | 9370,7 | 4237,0 | 3808,7 | 934,0 |
| Milejczyce | 6967,8 | 6704,5 | 137,0 | 1984,1 | 4560,9 | 2366,4 | 1267,0 | 263,3 |
| Nurzec-Stacja | 14300,6 | 12885,0 | 362,8 | 4349,5 | 8037,6 | 4210,2 | 2036,5 | 1415,6 |
| Perlejewo | 8558,1 | 8449,6 | 90,0 | 2647,9 | 5677,8 | 2977,4 | 1267,5 | 108,5 |
| Siemiatycze | 18261,0 | 16577,8 | 423,3 | 5210,5 | 10842,2 | 5347,5 | 3378,8 | 1683,2 |
| Powiat wysokomazowiecki | | | | | | | | |
| Gmina miejska: Urban gmina: | | | | | | | | |
| Wysokie Mazowieckie ... | 35011,9 | 28793,5 | 1890,5 | 6722,0 | 20167,4 | 11723,9 | 5032,3 | 6218,4 |
| Gminy miejsko-wiejskie: Urban-rural gminas: | | | | | | | | |
| Ciechanowiec | 27063,3 | 25910,7 | 1561,7 | 8791,7 | 15210,1 | 8283,2 | 4730,4 | 1152,6 |
| Czyżew | 27458,5 | 20869,6 | 544,5 | 6903,3 | 13398,9 | 6644,4 | 4214,7 | 6588,9 |
| Szepietowo | 22463,6 | 20936,9 | 1224,8 | 6915,0 | 12638,8 | 6486,0 | 3618,2 | 1526,8 |

TABL. 2 (81). WYDATKI GMIN WEDŁUG RODZAJÓW W 2016 R. (cd.)
EXPENDITURE OF GMINAS BY TYPE IN 2016 (cont.)

| WYSZCZEGÓLNIENIE SPECIFICATION | Ogółem Grand total | Wydatki bieżące Current expenditure | | | | | | Wydatki majątkowe Property expenditure |
|---|-----------------------|--|-------------------|---|---|---|---|---|
| | | razem total | dotacje grants | świadczenia na rzecz osób fizycznych benefits for natural persons | w tym of which | | | |
| | | | | | wydatki bieżące jednostek budżetowych current expenditure of budgetary units | | | |
| | | | | | razem total | w tym of which | | |
| | | | | | | wynagrodzenia wages and salaries | zakup materiałów i usług purchase of materials and services | |
| w tys. zł in thous. zł | | | | | | | | |
| Powiat wysokomazowiecki (dok.) (cont.) | | | | | | | | |
| Gminy wiejskie: Rural gminas: | | | | | | | | |
| Klukowo | 18312,2 | 14993,4 | 220,2 | 5446,3 | 9283,0 | 4734,8 | 2327,4 | 3318,8 |
| Kobylin-Borzymy | 14459,5 | 11534,9 | 794,5 | 4022,2 | 6704,2 | 3306,1 | 1926,4 | 2924,6 |
| Kulesze Kościelne | 13851,3 | 11155,0 | 100,4 | 3851,2 | 7165,5 | 3477,1 | 2123,3 | 2696,3 |
| Nowe Piekuty | 15684,7 | 14739,1 | 244,3 | 4542,1 | 9890,1 | 5392,4 | 2305,6 | 945,7 |
| Sokoły | 19525,6 | 18133,4 | 836,9 | 5833,8 | 11408,5 | 5714,5 | 3538,1 | 1392,1 |
| Wysokie Mazowieckie ... | 17568,3 | 15273,5 | 475,9 | 6082,7 | 8684,0 | 3679,2 | 3291,4 | 2294,8 |
| Powiat zambrowski | | | | | | | | |
| Gmina miejska: Urban gmina: | | | | | | | | |
| Zambrów | 76138,6 | 66582,8 | 4041,5 | 20880,3 | 41562,3 | 23344,2 | 12211,9 | 9555,7 |
| Gminy wiejskie: Rural gminas: | | | | | | | | |
| Kołaki Kościelne | 8563,0 | 8534,6 | 413,2 | 2583,0 | 5464,0 | 2872,9 | 1431,8 | 28,4 |
| Rutki | 20999,5 | 19380,4 | 497,1 | 7514,2 | 11339,2 | 6045,5 | 2764,4 | 1619,2 |
| Szumowo | 21147,6 | 17313,3 | 985,6 | 5301,2 | 11009,4 | 5740,0 | 3209,1 | 3834,3 |
| Zambrów | 30493,2 | 24371,3 | 304,9 | 9993,3 | 14026,4 | 6070,4 | 5565,9 | 6121,9 |
| PODREGION (SUBREGION) SUWALSKI | | | | | | | | |
| Powiat augustowski | | | | | | | | |
| Gmina miejska: Urban gmina: | | | | | | | | |
| Augustów | 103510,7 | 93353,5 | 7220,0 | 25614,1 | 59720,8 | 30478,5 | 20131,8 | 10157,2 |
| Gmina miejsko-wiejska: Urban-rural gmina: | | | | | | | | |
| Lipsk | 18964,0 | 18205,4 | 843,4 | 5809,2 | 11373,7 | 6150,3 | 2569,9 | 758,7 |
| Gminy wiejskie: Rural gminas: | | | | | | | | |
| Augustów | 24594,8 | 23095,4 | 929,0 | 7682,9 | 14377,3 | 7712,9 | 3615,4 | 1499,3 |
| Bargłów Kościelny | 23389,6 | 19264,8 | 217,0 | 7217,7 | 11794,3 | 6021,0 | 3169,8 | 4124,8 |
| Nowinka | 10427,1 | 10212,0 | 378,1 | 3253,0 | 6307,4 | 3417,6 | 1739,3 | 215,1 |
| Plaska | 9922,4 | 9902,1 | 520,0 | 3196,1 | 5847,9 | 3095,1 | 1693,6 | 20,3 |
| Sztabin | 18947,3 | 17808,7 | 844,0 | 5693,9 | 11140,1 | 5723,8 | 2572,5 | 1138,6 |
| Powiat grajewski | | | | | | | | |
| Gmina miejska: Urban gmina: | | | | | | | | |
| Grajewo | 80696,8 | 71773,8 | 3520,9 | 22256,8 | 45228,8 | 27104,0 | 10918,8 | 8923,0 |

TABL. 2 (81). WYDATKI GMIN WEDŁUG RODZAJÓW W 2016 R. (dok.)
 EXPENDITURE OF GMINAS BY TYPE IN 2016 (cont.)

| WYSZCZEGÓLNIENIE SPECIFICATION | Wydatki bieżące Current expenditure | | | | | | | Wydatki majątkowe Property expenditure |
|--|--|----------------|-------------------|--|---|--|--------|---|
| | Ogółem Grand total | w tym of which | | | | | | |
| | | razem total | dotacje grants | świadczenia na rzecz osób fizycznych benefits for natural persons | wydatki bieżące jednostek budżetowych current expenditure of budgetary units | | | |
| | | | | | razem total | w tym of which | | |
| | | | | wynagrodzenia wages and salaries | | zakup materiałów i usług purchase of materials and services | | |
| w tys. zł in thous. zł | | | | | | | | |
| Powiat grajewski (dok.) (cont.) | | | | | | | | |
| Gminy miejsko-wiejskie: Urban-rural gminas: | | | | | | | | |
| Rajgród | 23524,6 | 18878,5 | 1578,1 | 7262,1 | 9943,5 | 4826,8 | 2961,8 | 4646,2 |
| Szczuczyn | 26163,8 | 20174,6 | 708,2 | 7761,5 | 11455,0 | 6177,9 | 2971,3 | 5989,2 |
| Gminy wiejskie: Rural gminas: | | | | | | | | |
| Grajewo | 25576,9 | 22884,7 | 364,5 | 8424,0 | 13891,3 | 7279,2 | 3654,8 | 2692,2 |
| Radziłów | 19652,7 | 17330,8 | 868,4 | 6629,9 | 9727,8 | 4845,3 | 2311,8 | 2321,9 |
| Wąsosz | 13812,9 | 12599,1 | 536,2 | 5814,8 | 6208,4 | 3984,8 | 1198,9 | 1213,9 |
| Powiat moniecki | | | | | | | | |
| Gminy miejsko-wiejskie: Urban-rural gminas: | | | | | | | | |
| Goniądz | 18849,3 | 18331,6 | 834,7 | 5969,3 | 11323,2 | 5215,6 | 3584,0 | 517,8 |
| Knyszyn | 17773,9 | 16430,8 | 428,9 | 5306,0 | 10611,6 | 6250,2 | 2316,2 | 1343,1 |
| Mońki | 45168,4 | 44345,4 | 1928,7 | 13673,0 | 28429,8 | 15521,4 | 7297,8 | 823,0 |
| Gminy wiejskie: Rural gminas: | | | | | | | | |
| Jasionówka | 9829,3 | 9256,6 | 332,1 | 3600,4 | 5191,1 | 3226,0 | 950,3 | 572,7 |
| Jaświły | 17291,5 | 17012,7 | 456,1 | 5414,8 | 11046,6 | 5403,6 | 2878,4 | 278,8 |
| Krypno | 15334,1 | 13795,5 | 1029,2 | 4604,0 | 8052,1 | 4040,8 | 2389,1 | 1538,6 |
| Trzcianne | 16947,5 | 15136,6 | 1063,3 | 4985,3 | 8976,1 | 4502,5 | 2480,9 | 1810,9 |
| Powiat sejneński | | | | | | | | |
| Gmina miejska: Urban gmina: | | | | | | | | |
| Sejny | 18674,4 | 18631,8 | 2253,2 | 4568,5 | 11452,5 | 6045,4 | 3753,8 | 42,6 |
| Gminy wiejskie: Rural gminas: | | | | | | | | |
| Giby | 11451,9 | 10705,3 | 166,0 | 3563,3 | 6750,5 | 3673,4 | 1731,1 | 746,6 |
| Krasnopol | 13434,2 | 12058,4 | 474,3 | 4548,1 | 7003,8 | 3599,7 | 1918,7 | 1375,8 |
| Puńsk | 21905,7 | 17728,0 | 800,3 | 4603,8 | 12178,5 | 6462,6 | 3161,5 | 4177,7 |
| Sejny | 13921,4 | 12857,0 | 75,0 | 4585,1 | 8168,7 | 3713,6 | 2066,5 | 1064,4 |
| Powiat suwalski | | | | | | | | |
| Gminy wiejskie: Rural gminas: | | | | | | | | |
| Bakalarzewo | 12386,4 | 10278,4 | 249,3 | 3438,0 | 6525,0 | 3147,5 | 2006,7 | 2108,0 |
| Filipów | 16603,1 | 15401,0 | 390,2 | 5976,2 | 8958,5 | 4604,4 | 2375,7 | 1202,1 |
| Jeleniewo | 11944,5 | 11347,9 | 540,7 | 4226,2 | 6530,5 | 3452,5 | 1661,9 | 596,6 |
| Przerósł | 11423,6 | 11358,0 | 343,0 | 4026,2 | 6882,2 | 3737,0 | 1480,8 | 65,6 |
| Raczki | 21772,8 | 19340,4 | 1126,7 | 6343,9 | 11750,0 | 6373,9 | 3236,5 | 2432,4 |
| Rutka-Tartak | 9414,6 | 8225,1 | 177,7 | 3368,0 | 4674,6 | 2652,3 | 884,6 | 1189,5 |
| Suwałki | 35299,3 | 27695,4 | 2939,7 | 8076,9 | 16495,6 | 8377,1 | 4583,6 | 7603,8 |
| Szypłiszki | 16899,1 | 15090,7 | 1175,7 | 5165,3 | 8597,4 | 4195,0 | 2283,7 | 1808,4 |
| Wiżajny | 9076,5 | 8604,5 | 162,6 | 3187,8 | 5192,1 | 2773,3 | 1378,6 | 472,0 |

TABL. 3 (82). WYDATKI GMIN WEDŁUG DZIAŁÓW W 2016 R.
EXPENDITURE OF GMINAS BY DIVISION IN 2016

| WYSZCZEGÓLNIENIE SPECIFICATION | Ogółem Total | W tym Of which | | | | | | | | | |
|--|------------------|--|---|---|--|-----------------------------------|--------------------------------|--|---|---|--|
| | | rolnictwo i łowiectwo agriculture and hunting | transport i łączność transport and communication | gospodarka mieszkaniowa dwelling economy | administracja publiczna public administration | oświata i wychowanie education | ochrona zdrowia health care | pomoc społeczna i pozostałe zadania w zakresie polityki społecznej social assistance and other tasks in sphere of social policy | gospodarka komunalna i ochrona środowiska municipal economy and environmental protection | kultura i ochrona dziedzictwa narodowego culture and protection of national heritage | kultura fizyczna physical education |
| | | w tys. zł | | | | | in thous. zł | | | | |
| WOJEWÓDZTWO VOIVODSHIP | 2725506,4 | 77950,6 | 224034,9 | 41743,8 | 265196,3 | 866069,7 | 15718,4 | 850661,6 | 166548,1 | 78686,5 | 42380,9 |
| PODREGION (SUBREGION) BIAŁOSTOCKI | | | | | | | | | | | |
| Powiat białostocki | | | | | | | | | | | |
| Gminy miejsko-wiejskie: Urban-rural gminas: | | | | | | | | | | | |
| Choroszcz | 43806,4 | 362,0 | 5302,1 | 1541,3 | 4062,2 | 12782,9 | 186,8 | 14307,8 | 1717,8 | 1213,5 | 200,8 |
| Czarna Białostocka | 36646,0 | 130,3 | 1700,1 | 841,1 | 5477,0 | 11121,5 | 619,5 | 11681,2 | 2270,0 | 974,2 | 528,3 |
| Łapy | 71107,4 | 306,9 | 3917,8 | 753,4 | 4040,8 | 24835,4 | 312,8 | 27419,6 | 3786,6 | 2057,9 | 878,7 |
| Michałowice | 26113,4 | 825,2 | 2073,8 | 596,1 | 2790,7 | 6422,1 | 142,0 | 7500,9 | 1200,4 | 1472,5 | 1906,2 |
| Supraśl | 47512,6 | 474,0 | 7599,2 | 1633,7 | 3563,1 | 14545,2 | 361,4 | 12798,9 | 3543,5 | 1243,1 | 325,8 |
| Suraż | 7680,1 | 304,5 | 382,4 | 53,7 | 1266,3 | 2376,1 | 27,8 | 2318,6 | 429,5 | 223,8 | 35,6 |
| Tykocin | 23460,8 | 787,0 | 2021,2 | 116,3 | 2123,3 | 7367,9 | 80,0 | 7767,8 | 982,6 | 1214,2 | 71,6 |
| Wasilków | 51394,6 | 191,4 | 3097,8 | 962,3 | 3902,7 | 19664,8 | 211,3 | 16617,2 | 3194,6 | 1280,8 | 273,4 |
| Zabłudów | 36060,1 | 841,8 | 4927,5 | 139,7 | 2945,9 | 9332,0 | 218,5 | 9092,8 | 5957,7 | 1170,1 | 223,0 |
| Gminy wiejskie: Rural gminas: | | | | | | | | | | | |
| Dobrzyniewo Duże .. | 30082,8 | 685,8 | 3508,9 | 275,5 | 2164,5 | 9901,0 | 73,6 | 9044,2 | 1659,6 | 785,3 | 172,5 |
| Gródek | 20479,3 | 412,0 | 1012,5 | 571,9 | 1785,5 | 6364,3 | 133,1 | 6676,1 | 1276,0 | 873,6 | 174,4 |
| Juchnowiec Kościelny | 53105,1 | 1392,6 | 7419,4 | 176,7 | 3867,7 | 18082,1 | 242,5 | 15243,4 | 3243,8 | 1526,0 | 570,3 |
| Poświętne | 13141,6 | 504,1 | 797,3 | 87,6 | 1779,0 | 3530,5 | 28,7 | 4484,9 | 526,0 | 1064,8 | 46,9 |
| Turośl Kościelna | 21157,4 | 978,8 | 1145,3 | 396,0 | 2323,9 | 7286,8 | 78,7 | 6596,5 | 957,3 | 580,0 | 139,2 |
| Zawady | 10001,7 | 449,7 | 577,7 | 29,9 | 1311,6 | 2939,5 | 56,7 | 3331,0 | 365,2 | 309,9 | - |
| Powiat sokólski | | | | | | | | | | | |
| Gminy miejsko-wiejskie: Urban-rural gminas: | | | | | | | | | | | |
| Dąbrowa Białostocka | 38281,0 | 1207,9 | 1049,9 | 703,4 | 2999,9 | 13948,1 | 204,6 | 13531,5 | 1839,9 | 1108,3 | 320,4 |
| Krynki | 11605,2 | 328,9 | 169,9 | 40,5 | 1590,6 | 2835,1 | 35,4 | 3614,2 | 1347,5 | 299,7 | 136,7 |
| Sokółka | 89537,3 | 1078,4 | 9749,9 | 562,2 | 5716,4 | 31216,3 | 706,4 | 28331,3 | 4923,3 | 1649,1 | 3377,2 |
| Suchowola | 26305,5 | 1218,6 | 1755,8 | 1152,5 | 2356,2 | 7716,8 | 81,1 | 8908,4 | 920,6 | 701,4 | 690,5 |
| Gminy wiejskie: Rural gminas: | | | | | | | | | | | |
| Janów | 18955,3 | 816,8 | 3541,1 | 638,9 | 2045,8 | 5186,5 | 65,3 | 5277,7 | 451,1 | 330,0 | 34,6 |
| Korycin | 13735,3 | 602,2 | 1255,3 | 238,5 | 1645,9 | 4284,1 | 38,9 | 4076,8 | 496,4 | 555,9 | 142,5 |
| Kuźnica | 14814,6 | 482,3 | 2169,7 | 174,6 | 1716,4 | 4494,5 | 120,6 | 3967,6 | 848,3 | 384,7 | 67,0 |
| Nowy Dwór | 12210,7 | 719,2 | 1631,6 | 1535,8 | 1804,9 | 2420,5 | 19,1 | 3147,6 | 420,9 | 240,7 | - |
| Sidra | 12275,0 | 848,8 | 927,2 | 78,8 | 1411,2 | 3811,8 | 33,9 | 3547,5 | 1167,9 | 139,3 | 0,6 |
| Szudziałowo | 12265,3 | 826,1 | 948,7 | 69,0 | 1281,7 | 3252,5 | 39,1 | 3212,6 | 1468,9 | 300,4 | 286,5 |

TABL. 3 (82). **WYDATKI GMIN WEDŁUG DZIAŁÓW W 2016 R. (cd.)**
EXPENDITURE OF GMINAS BY DIVISION IN 2016 (cont.)

| WYSZCZEGÓLNIENIE SPECIFICATION | Ogółem Total | W tym Of which | | | | | | | | | |
|--|-----------------|--|---|---|--|-----------------------------------|--------------------------------|--|---|---|--|
| | | rolnictwo i łowiectwo agriculture and hunting | transport i łączność transport and communication | gospodarka mieszkaniowa dwelling economy | administracja publiczna public administration | oświata i wychowanie education | ochrona zdrowia health care | pomoc społeczna i pozostałe zadania w zakresie polityki społecznej social assistance and other tasks in sphere of social policy | gospodarka komunalna i ochrona środowiska municipal economy and environmental protection | kultura i ochrona dziedzictwa narodowego culture and protection of national heritage | kultura fizyczna physical education |
| w tys. zł in thous. zł | | | | | | | | | | | |
| PODREGION (SUBREGION) ŁÓDZIŃSKI | | | | | | | | | | | |
| Powiat bielski | | | | | | | | | | | |
| Gminy miejskie: Urban gminas: | | | | | | | | | | | |
| Bielsk Podlaski | 80668,9 | 100,4 | 6132,2 | 692,7 | 6935,4 | 31352,3 | 802,5 | 23617,9 | 5035,0 | 1821,1 | 2279,7 |
| Brańsk | 14319,1 | 94,1 | 157,2 | 679,0 | 1383,9 | 4821,6 | 144,5 | 4413,2 | 1309,0 | 385,0 | 0,8 |
| Gminy wiejskie: Rural gminas: | | | | | | | | | | | |
| Bielsk Podlaski | 24949,1 | 1572,4 | 4863,8 | 73,8 | 3339,1 | 5999,5 | 101,7 | 6097,2 | 1131,6 | 517,5 | 43,0 |
| Boćki | 16367,8 | 1461,4 | 1925,0 | 161,4 | 1532,1 | 5026,5 | 87,7 | 4525,9 | 590,8 | 521,9 | 38,1 |
| Brańsk | 20831,1 | 1839,3 | 2405,6 | 74,8 | 2324,2 | 5517,6 | 51,9 | 5946,0 | 1436,6 | 520,8 | 28,6 |
| Orla | 12479,6 | 1055,6 | 1282,1 | 19,4 | 1920,3 | 2817,8 | 51,5 | 2416,4 | 673,9 | 792,3 | 548,0 |
| Rudka | 7440,0 | 382,7 | 157,7 | 258,9 | 1611,9 | 2160,6 | 18,4 | 2233,8 | 232,4 | 114,5 | 14,3 |
| Wyszki | 16044,6 | 850,1 | 228,7 | 126,9 | 1922,3 | 5353,3 | 31,7 | 5345,7 | 893,9 | 440,7 | 13,8 |
| Powiat hajnowski | | | | | | | | | | | |
| Gmina miejska: Urban gmina: | | | | | | | | | | | |
| Hajnówka | 68455,7 | 16,5 | 4853,0 | 1464,8 | 4330,5 | 23597,4 | 504,5 | 23795,5 | 4200,1 | 2222,9 | 2258,2 |
| Gmina miejsko-wiejska: Urban-rural gmina: | | | | | | | | | | | |
| Kleszczele | 8513,1 | 282,1 | 871,5 | 524,5 | 1039,3 | 2077,5 | 67,2 | 2394,9 | 373,5 | 504,3 | 25,4 |
| Gminy wiejskie: Rural gminas: | | | | | | | | | | | |
| Białowieża | 8045,1 | 36,4 | 61,4 | 109,9 | 1542,1 | 2483,9 | 89,5 | 2116,0 | 916,5 | 358,0 | 5,2 |
| Czeremcha | 11171,6 | 625,4 | 31,0 | 150,2 | 1543,7 | 3510,7 | 52,5 | 3323,2 | 1193,0 | 332,4 | 81,6 |
| Czyże | 7305,6 | 784,0 | 595,5 | 8,0 | 1238,5 | 2204,9 | 18,5 | 1613,2 | 362,7 | 273,3 | 19,5 |
| Dubicze Cerkiewne | 5732,8 | 350,4 | 275,5 | 19,3 | 1084,5 | 1697,4 | 44,4 | 1353,4 | 455,0 | 293,1 | 2,0 |
| Hajnówka | 14439,3 | 552,4 | 2471,9 | 20,5 | 1951,9 | 3961,4 | 26,7 | 3683,3 | 977,7 | 415,6 | 1,9 |
| Narew | 14487,6 | 660,6 | 427,0 | 16,9 | 1671,0 | 4526,7 | 93,2 | 4186,5 | 1801,8 | 700,2 | – |
| Narewka | 15418,2 | 282,4 | 1396,7 | 439,7 | 2087,2 | 3986,4 | 58,2 | 3537,4 | 1429,6 | 991,8 | 104,1 |
| Powiat kolneński | | | | | | | | | | | |
| Gmina miejska: Urban gmina: | | | | | | | | | | | |
| Kolno | 34290,1 | 101,6 | 667,0 | 1603,2 | 3845,4 | 10277,6 | 183,9 | 10481,2 | 3055,4 | 1341,6 | 1279,0 |

TABL. 3 (82). WYDATKI GMIN WEDŁUG DZIAŁÓW W 2016 R. (cd.)
EXPENDITURE OF GMINAS BY DIVISION IN 2016 (cont.)

| WYSZCZEGÓLNIENIE SPECIFICATION | Ogółem Total | W tym Of which | | | | | | | | | |
|--|-----------------|--|---|---|--|-----------------------------------|--------------------------------|--|---|---|--|
| | | rolnictwo i łowiectwo agriculture and hunting | transport i łączność transport and communication | gospodarka mieszkaniowa dwelling economy | administracja publiczna public administration | oświata i wychowanie education | ochrona zdrowia health care | pomoc społeczna i pozostałe zadania w zakresie polityki społecznej social assistance and other tasks in sphere of social policy | gospodarka komunalna i ochrona środowiska municipal economy and environmental protection | kultura i ochrona dziedzictwa narodowego culture and protection of national heritage | kultura fizyczna physical education |
| w tys. zł in thous. zł | | | | | | | | | | | |
| Powiat kolneński (dok.) (cont.) | | | | | | | | | | | |
| Gmina miejsko-wiejska: Urban-rural gmina: | | | | | | | | | | | |
| Stawiski | 25117,6 | 829,0 | 317,6 | 357,7 | 2260,0 | 10173,2 | 66,6 | 8384,7 | 1184,0 | 635,2 | 145,2 |
| Gminy wiejskie: Rural gminas: | | | | | | | | | | | |
| Grabowo | 15227,6 | 1076,7 | 418,6 | 278,9 | 1780,3 | 4569,9 | 17,9 | 5402,1 | 703,1 | 426,9 | 13,5 |
| Kolno | 33786,0 | 2228,2 | 3477,4 | 163,4 | 3067,4 | 10013,3 | 65,2 | 11977,3 | 911,3 | 941,2 | 18,3 |
| Mały Płock | 18301,3 | 679,2 | 1557,8 | 2,3 | 1703,9 | 7044,6 | 87,6 | 5929,0 | 395,9 | 497,9 | 14,2 |
| Turośl | 26361,9 | 1007,0 | 3525,8 | – | 1646,7 | 8030,7 | 74,0 | 8419,3 | 1386,7 | 909,2 | 402,2 |
| Powiat łomżyński | | | | | | | | | | | |
| Gminy miejsko-wiejskie: Urban-rural gminas: | | | | | | | | | | | |
| Jedwabne | 20280,4 | 946,5 | 491,5 | 86,2 | 2391,6 | 6150,8 | 73,9 | 7670,8 | 1563,2 | 551,2 | 20,0 |
| Nowogród | 13913,8 | 480,7 | 382,2 | 18,1 | 1803,7 | 4638,4 | 42,1 | 4702,4 | 718,4 | 479,9 | 20,2 |
| Gminy wiejskie: Rural gminas: | | | | | | | | | | | |
| Łomża | 39093,7 | 1390,6 | 5322,1 | 334,0 | 2874,1 | 13519,8 | 105,8 | 11658,6 | 1261,6 | 956,0 | 562,8 |
| Miastkowo | 18975,1 | 497,4 | 1225,7 | 15,2 | 2058,6 | 5608,3 | 53,4 | 6978,5 | 974,5 | 504,8 | 105,9 |
| Piątnica | 37983,3 | 1015,6 | 1850,1 | 108,8 | 3731,5 | 15997,9 | 132,9 | 11551,1 | 1391,6 | 560,2 | 150,1 |
| Przytuły | 8957,0 | 509,2 | 1445,2 | 0,2 | 1010,9 | 2570,7 | 24,1 | 2889,9 | 278,6 | 82,2 | – |
| Śniadowo | 20936,5 | 956,8 | 2639,8 | 26,1 | 2571,5 | 6558,5 | 45,8 | 5947,2 | 902,8 | 506,6 | 110,0 |
| Wizna | 13504,4 | 708,0 | 1655,4 | 15,1 | 1332,9 | 4381,4 | 62,5 | 4354,8 | 503,2 | 118,2 | 25,0 |
| Zbójna | 17202,7 | 440,2 | 112,6 | 38,7 | 1740,3 | 5522,5 | 93,0 | 6920,9 | 714,8 | 718,8 | 28,3 |
| Powiat siemiatycki | | | | | | | | | | | |
| Gmina miejska: Urban gmina: | | | | | | | | | | | |
| Siemiatycze | 46877,4 | 32,7 | 2680,7 | 254,7 | 4504,4 | 15775,1 | 401,5 | 15364,3 | 2585,0 | 1923,0 | 1789,8 |
| Gmina miejsko-wiejska: Urban-rural gmina: | | | | | | | | | | | |
| Drohiczyn | 26661,8 | 1040,5 | 3039,4 | 1863,6 | 1833,6 | 8360,4 | 108,4 | 7578,1 | 970,8 | 894,4 | 21,8 |
| Gminy wiejskie: Rural gminas: | | | | | | | | | | | |
| Działkowice | 8621,8 | 445,2 | 303,9 | 40,3 | 1065,1 | 2749,0 | 43,0 | 3012,3 | 385,0 | 251,1 | 20,5 |
| Grodzisk | 12827,5 | 796,7 | 156,5 | 30,6 | 1521,2 | 4883,2 | 85,9 | 4159,3 | 587,5 | 143,5 | 20,0 |
| Mielnik | 16769,3 | 189,4 | 971,7 | 479,1 | 2702,4 | 3215,8 | 155,5 | 2321,7 | 1216,4 | 2129,2 | 131,3 |
| Milejczyce | 6967,8 | 408,1 | 251,2 | 44,5 | 1157,9 | 1949,1 | 24,1 | 2164,5 | 357,3 | 231,7 | – |
| Nurzec-Stacja | 14300,6 | 630,5 | 1328,0 | 104,8 | 1759,5 | 4001,6 | 85,4 | 4769,7 | 641,6 | 495,0 | 36,9 |
| Perlejewo | 8558,1 | 607,8 | 175,7 | 188,6 | 1114,2 | 3151,3 | 51,0 | 2675,8 | 287,1 | 90,0 | 5,5 |
| Siemiatycze | 18261,0 | 855,3 | 1690,6 | 212,4 | 2007,3 | 5991,0 | 54,0 | 5502,8 | 911,4 | 507,2 | 112,5 |

TABL. 3 (82). WYDATKI GMIN WEDŁUG DZIAŁÓW W 2016 R. (cd.)
 EXPENDITURE OF GMINAS BY DIVISION IN 2016 (cont.)

| WYSZCZEGÓLNIENIE SPECIFICATION | Ogółem Total | W tym Of which | | | | | | | | | |
|--|-----------------|--|---|---|--|------------------------------------|--------------------------------|--|---|---|--|
| | | rolnictwo i łowiectwo agriculture and hunting | transport i łączność transport and communication | gospodarka mieszkaniowa dwelling economy | administracja publiczna public administration | oświata i wychoowanie education | ochrona zdrowia health care | pomoc społeczna i pozostałe zadania w zakresie polityki społecznej social assistance and other tasks in sphere of social policy | gospodarka komunalna i ochrona środowiska municipal economy and environmental protection | kultura i ochrona dziedzictwa narodowego culture and protection of national heritage | kultura fizyczna physical education |
| w tys. zł in thous. zł | | | | | | | | | | | |
| Powiat wysokomazowiecki | | | | | | | | | | | |
| Gmina miejska: Urban gmina: | | | | | | | | | | | |
| Wysokie Mazowieckie | 35011,9 | 28,5 | 1370,2 | 490,2 | 2200,5 | 13795,7 | 241,3 | 7394,3 | 3780,6 | 1076,8 | 3989,7 |
| Gminy miejsko-wiejskie: Urban-rural gminas: | | | | | | | | | | | |
| Ciechanowiec | 27063,3 | 1003,3 | 579,9 | 266,0 | 3197,8 | 8994,2 | 158,0 | 8904,6 | 1824,6 | 1107,0 | 41,0 |
| Czyżew | 27458,5 | 1274,4 | 6214,6 | 392,3 | 2560,9 | 6813,4 | 71,3 | 6810,8 | 2021,4 | 595,5 | 101,3 |
| Szepietowo | 22463,6 | 937,1 | 1553,2 | 449,2 | 2285,0 | 7419,6 | 83,6 | 7348,7 | 1127,7 | 545,5 | 207,8 |
| Gminy wiejskie: Rural gminas: | | | | | | | | | | | |
| Klukowo | 18312,2 | 800,9 | 1578,1 | 28,3 | 1501,9 | 7087,3 | 73,5 | 5513,8 | 652,8 | 221,2 | 17,1 |
| Kobylin-Borzymy | 14459,5 | 971,3 | 2634,8 | 67,5 | 1260,2 | 4356,7 | 24,3 | 4155,3 | 566,2 | 84,7 | 2,3 |
| Kulesze Kościelne | 13851,3 | 537,3 | 847,5 | 59,8 | 1493,2 | 5690,7 | 25,1 | 3882,6 | 306,2 | 100,4 | 2,8 |
| Nowe Piekuty | 15684,7 | 1274,3 | 385,4 | 559,0 | 2003,4 | 5792,4 | 41,8 | 4410,0 | 495,5 | 256,7 | 75,8 |
| Sokoły | 19525,6 | 736,9 | 2122,8 | 346,5 | 2084,6 | 6805,8 | 71,8 | 5970,7 | 624,0 | 463,5 | 32,5 |
| Wysokie Mazowieckie | 17568,3 | 753,9 | 2037,6 | 57,9 | 2862,6 | 3737,1 | 41,6 | 6587,1 | 919,6 | 174,8 | 37,8 |
| Powiat zambrowski | | | | | | | | | | | |
| Gmina miejska: Urban gmina: | | | | | | | | | | | |
| Zambrów | 76138,6 | 45,3 | 6632,9 | 117,3 | 5515,6 | 25636,5 | 758,4 | 23508,2 | 4791,0 | 2557,5 | 5672,9 |
| Gminy wiejskie: Rural gminas: | | | | | | | | | | | |
| Kołaki Kościelne | 8563,0 | 350,0 | 107,4 | 21,4 | 1494,5 | 2404,8 | 21,0 | 2785,2 | 467,2 | 96,2 | – |
| Rutki | 20999,5 | 1012,7 | 1579,2 | 15,1 | 1901,1 | 6653,0 | 111,3 | 7720,3 | 1043,1 | 268,5 | 25,8 |
| Szumowo | 21147,6 | 766,4 | 1504,4 | 76,5 | 2669,8 | 7113,8 | 436,1 | 5348,2 | 1754,9 | 571,9 | 48,9 |
| Zambrów | 30493,2 | 1103,6 | 5613,4 | 86,7 | 2937,3 | 7139,7 | 132,2 | 10619,7 | 1478,3 | 603,1 | 59,1 |
| PODREGION (SUBREGION) SUWALSKI | | | | | | | | | | | |
| Powiat augustowski | | | | | | | | | | | |
| Gmina miejska: Urban gmina: | | | | | | | | | | | |
| Augustów | 103510,7 | 69,4 | 6243,7 | 4817,4 | 7845,6 | 35020,2 | 1360,0 | 30884,5 | 6932,1 | 2410,8 | 5093,8 |

TABL. 3 (82). WYDATKI GMIN WEDŁUG DZIAŁÓW W 2016 R. (cd.)
EXPENDITURE OF GMINAS BY DIVISION IN 2016 (cont.)

| WYSZCZEGÓLNIENIE SPECIFICATION | Ogółem Total | W tym Of which | | | | | | | | | |
|--|-----------------|--|---|---|--|-----------------------------------|--------------------------------|--|---|---|--|
| | | rolnictwo i łowiectwo agriculture and hunting | transport i łączność transport and communication | gospodarka mieszkaniowa dwelling economy | administracja publiczna public administration | oświata i wychowanie education | ochrona zdrowia health care | pomoc społeczna i pozostałe zadania w zakresie polityki społecznej social assistance and other tasks in sphere of social policy | gospodarka komunalna i ochrona środowiska municipal economy and environmental protection | kultura i ochrona dziedzictwa narodowego culture and protection of national heritage | kultura fizyczna physical education |
| w tys. zł in thous. zł | | | | | | | | | | | |
| Powiat augustowski (dok.) (cont.) | | | | | | | | | | | |
| Gmina miejsko-wiejska: Urban-rural gmina: | | | | | | | | | | | |
| Lipsk | 18964,0 | 624,3 | 430,3 | 107,2 | 2038,7 | 6209,8 | 91,6 | 6976,7 | 1089,8 | 680,9 | 25,1 |
| Gminy wiejskie: Rural gminas: | | | | | | | | | | | |
| Augustów | 24594,8 | 985,5 | 1720,1 | 122,5 | 1757,3 | 9725,3 | 73,7 | 7985,1 | 728,5 | 880,8 | 48,7 |
| Bargłów Kościelny | 23389,6 | 903,9 | 3389,0 | 780,3 | 1848,5 | 6415,6 | 465,3 | 7334,9 | 874,9 | 147,8 | 19,9 |
| Nowinka | 10427,1 | 230,1 | 295,7 | – | 1656,7 | 3265,0 | 68,2 | 3403,3 | 646,1 | 305,8 | 14,8 |
| Plaska | 9922,4 | 55,0 | 129,3 | 38,2 | 1281,8 | 3077,0 | 69,3 | 3291,5 | 666,1 | 524,7 | – |
| Sztabin | 18947,3 | 1258,6 | 1002,2 | 232,5 | 2133,6 | 6126,9 | 72,8 | 6042,6 | 762,1 | 630,0 | 7,2 |
| Powiat grajewski | | | | | | | | | | | |
| Gmina miejska: Urban gmina: | | | | | | | | | | | |
| Grajewo | 80696,8 | 21,8 | 2803,3 | 1143,3 | 5749,6 | 26337,9 | 871,4 | 26249,7 | 7953,1 | 3428,5 | 3234,3 |
| Gminy miejsko-wiejskie: Urban-rural gminas: | | | | | | | | | | | |
| Rajgród | 23524,6 | 781,2 | 2108,5 | 33,6 | 2392,8 | 5543,2 | 79,5 | 7703,6 | 2937,5 | 383,8 | 328,4 |
| Szczuczyn | 26163,8 | 596,3 | 2393,2 | 1372,0 | 2222,7 | 6340,4 | 124,9 | 7897,0 | 3271,7 | 772,4 | 138,1 |
| Gminy wiejskie: Rural gminas: | | | | | | | | | | | |
| Grajewo | 25576,9 | 985,9 | 3768,1 | 135,1 | 2867,6 | 5597,6 | 33,7 | 8985,0 | 1395,3 | 634,3 | – |
| Radziłów | 19652,7 | 1445,4 | 2190,1 | 173,7 | 1368,8 | 5425,7 | 55,8 | 6885,5 | 526,4 | 181,4 | 0,5 |
| Wąsosz | 13812,9 | 566,2 | 1066,4 | 14,5 | 2246,6 | 3342,2 | 21,2 | 5316,1 | 617,4 | 262,7 | 2,4 |
| Powiat moniecki | | | | | | | | | | | |
| Gminy miejsko-wiejskie: Urban-rural gminas: | | | | | | | | | | | |
| Goniądz | 18849,3 | 795,6 | 363,7 | 37,8 | 1995,8 | 4827,1 | 71,5 | 6238,7 | 2566,5 | 523,5 | 65,0 |
| Knyszyn | 17773,9 | 386,5 | 1209,5 | 214,8 | 2181,7 | 5559,8 | 156,9 | 5435,2 | 1688,2 | 417,4 | 69,9 |
| Mońki | 45168,4 | 741,6 | 1427,1 | 323,4 | 3516,7 | 17157,1 | 242,9 | 15620,2 | 2700,2 | 1626,0 | 440,0 |
| Gminy wiejskie: Rural gminas: | | | | | | | | | | | |
| Jasionówka | 9829,3 | 436,9 | 479,9 | 283,6 | 1114,9 | 3162,8 | 36,1 | 3221,3 | 309,8 | 332,1 | – |
| Jaświły | 17291,5 | 1077,0 | 480,1 | 459,0 | 1877,2 | 5696,8 | 82,3 | 5846,5 | 600,0 | 456,8 | 13,5 |
| Krypno | 15334,1 | 548,1 | 1395,5 | 169,2 | 1281,6 | 3944,3 | 68,4 | 4914,5 | 1780,5 | 601,4 | 244,5 |
| Trzcianne | 16947,5 | 783,8 | 1618,3 | 0,4 | 2166,8 | 4412,3 | 42,9 | 5504,9 | 1645,9 | 319,7 | 2,3 |

TABL. 3 (82). WYDATKI GMIN WEDŁUG DZIAŁÓW W 2016 R. (dok.)
EXPENDITURE OF GMINAS BY DIVISION IN 2016 (cont.)

| WYSZCZEGÓLNIENIE SPECIFICATION | Ogółem Total | W tym Of which | | | | | | | | | |
|-----------------------------------|-----------------|--|---|---|--|-----------------------------------|--------------------------------|--|---|---|--|
| | | rolnictwo i łowiectwo agriculture and hunting | transport i łączność transport and communication | gospodarka mieszkaniowa dwelling economy | administracja publiczna public administration | oświata i wychowanie education | ochrona zdrowia health care | pomoc społeczna i pozostałe zadania w zakresie polityki społecznej social assistance and other tasks in sphere of social policy | gospodarka komunalna i ochrona środowiska municipal economy and environmental protection | kultura i ochrona dziedzictwa narodowego culture and protection of national heritage | kultura fizyczna physical education |
| w tys. zł in thous. zł | | | | | | | | | | | |
| Powiat sejneński | | | | | | | | | | | |
| Gmina miejska: Urban gmina: | | | | | | | | | | | |
| Sejny | 18674,4 | 1,5 | 67,4 | 702,1 | 1830,4 | 7678,2 | 224,4 | 5156,3 | 1513,3 | 780,5 | 75,6 |
| Gminy wiejskie: Rural gminas: | | | | | | | | | | | |
| Giby | 11451,9 | 449,2 | 61,6 | 66,7 | 1795,9 | 3171,9 | 23,2 | 3653,4 | 651,7 | 166,0 | 886,8 |
| Krasnopol | 13434,2 | 532,2 | 1002,6 | 50,2 | 1570,9 | 3669,2 | 30,0 | 4912,7 | 807,9 | 473,1 | – |
| Puńsk | 21905,7 | 692,9 | 3339,0 | 312,5 | 1849,7 | 7401,8 | 50,0 | 4516,2 | 2400,7 | 737,2 | 16,5 |
| Sejny | 13921,4 | 698,8 | 1532,3 | 36,0 | 1508,9 | 3027,3 | 20,7 | 5168,2 | 1025,0 | 100,2 | – |
| Powiat suwalski | | | | | | | | | | | |
| Gminy wiejskie: Rural gminas: | | | | | | | | | | | |
| Bakałarzewo | 12386,4 | 486,6 | 2233,3 | 1,1 | 1459,2 | 3007,5 | 53,5 | 3765,7 | 799,5 | 255,7 | 14,8 |
| Filipów | 16603,1 | 669,6 | 1447,1 | 39,8 | 1861,9 | 4358,9 | 57,7 | 6441,6 | 719,6 | 358,3 | – |
| Jeleniewo | 11944,5 | 604,9 | 501,2 | 39,3 | 1722,2 | 3562,0 | 31,6 | 4287,3 | 599,0 | 200,0 | – |
| Przerośl | 11423,6 | 418,0 | 188,1 | 279,1 | 1271,0 | 3968,4 | 28,0 | 4174,4 | 416,7 | 338,9 | 3,0 |
| Raczki | 21772,8 | 530,6 | 1666,2 | 382,2 | 2037,1 | 7742,5 | 70,7 | 6684,9 | 941,8 | 774,0 | 151,3 |
| Rutka-Tartak | 9414,6 | 440,1 | 1174,3 | 57,2 | 1139,9 | 2417,1 | 34,0 | 3440,8 | 291,6 | 176,6 | 13,2 |
| Suwałki | 35299,3 | 759,7 | 6668,3 | 1088,5 | 3649,6 | 9876,5 | 84,0 | 9698,3 | 1801,2 | 737,1 | 39,1 |
| Szypliszki | 16899,1 | 771,9 | 1859,3 | 595,8 | 1873,7 | 4988,7 | 76,2 | 5383,2 | 532,8 | 372,6 | 17,4 |
| Wiżajny | 9076,5 | 411,5 | 514,6 | 124,9 | 1196,8 | 2623,7 | 54,8 | 2770,7 | 606,7 | 172,6 | – |

TABL. 4 (83). DOCHODY I WYDATKI GMIN NA 1 MIESZKAŃCA W 2016 R.
REVENUE AND EXPENDITURE OF GMINAS PER CAPITA IN 2016

| WYSZCZEGÓLNIENIE SPECIFICATION | Dochody Revenue | | Wydatki Expenditure | | |
|--|--------------------|---|------------------------|-----------------------------------|---|
| | ogółem total | w tym własne of which own revenue | ogółem total | w tym of which | |
| | | | | bieżące current expenditure | inwestycyjne ^a investment expenditure ^a |
| w zł in zł | | | | | |
| WOJEWÓDZTWO VOIVODSHIP | 3770,54 | 1433,95 | 3590,83 | 3217,83 | 372,67 |
| PODREGION (SUBREGION) BIAŁOSTOCKI | | | | | |
| Powiat białostocki | | | | | |
| Gminy miejsko-wiejskie: Urban-rural gminas: | | | | | |
| Choroszcz | 3258,91 | 1715,42 | 2960,29 | 2545,76 | 414,53 |
| Czarna Białostocka | 3186,04 | 1158,61 | 3162,14 | 2615,32 | 546,82 |
| Łapy | 3375,19 | 1256,18 | 3203,47 | 2933,12 | 270,35 |
| Michałowó | 4309,94 | 2568,07 | 3823,35 | 3687,50 | 135,85 |
| Supraśl | 3548,30 | 2082,04 | 3240,09 | 2496,54 | 743,55 |
| Suraż | 4296,80 | 2113,37 | 3819,06 | 3656,10 | 162,96 |
| Tykocin | 3799,77 | 897,60 | 3701,60 | 3405,26 | 296,34 |
| Wasilków | 3358,49 | 1811,63 | 3258,80 | 3054,54 | 204,26 |
| Zabłudów | 3658,20 | 1785,48 | 3920,00 | 3221,19 | 698,81 |
| Gminy wiejskie: Rural gminas: | | | | | |
| Dobrzyniewo Duże | 3694,45 | 1384,86 | 3357,45 | 3076,35 | 281,10 |
| Gródek | 3918,47 | 1620,13 | 3825,04 | 3618,80 | 206,24 |
| Juchnowiec Kościelny ... | 3969,50 | 2109,57 | 3372,18 | 2902,18 | 470,00 |
| Poświętne | 3715,00 | 1225,75 | 3731,28 | 3209,53 | 521,75 |
| Turośń Kościelna | 3940,43 | 1910,10 | 3481,56 | 3255,78 | 225,78 |
| Zawady | 3598,70 | 829,47 | 3551,73 | 3381,16 | 170,57 |
| Powiat sokólski | | | | | |
| Gminy miejsko-wiejskie: Urban-rural gminas: | | | | | |
| Dąbrowa Białostocka | 3366,95 | 1020,97 | 3221,22 | 3177,93 | 43,29 |
| Krynki | 3708,07 | 1293,99 | 3633,43 | 3336,45 | 296,98 |
| Sokółka | 3334,10 | 1466,98 | 3446,26 | 2945,28 | 500,98 |
| Suchowola | 4013,70 | 875,64 | 3741,36 | 3489,81 | 251,54 |
| Gminy wiejskie: Rural gminas: | | | | | |
| Janów | 4329,36 | 863,10 | 4514,23 | 3736,25 | 777,98 |
| Korycin | 4228,90 | 978,68 | 4112,36 | 3659,89 | 452,47 |
| Kuźnica | 3682,11 | 1222,21 | 3605,41 | 3103,34 | 502,08 |
| Nowy Dwór | 3878,28 | 774,66 | 4492,54 | 3537,95 | 954,59 |
| Sidra | 3584,49 | 1093,65 | 3449,00 | 3265,01 | 184,00 |
| Szudziałowo | 4122,33 | 1546,24 | 4106,22 | 3788,26 | 317,96 |
| PODREGION (SUBREGION) ŁOMŻYŃSKI | | | | | |
| Powiat bielski | | | | | |
| Gminy miejskie: Urban gminas: | | | | | |
| Bielsk Podlaski | 3306,28 | 1763,53 | 3110,07 | 2785,24 | 324,83 |
| Brańsk | 4190,88 | 1993,39 | 3768,19 | 3664,11 | 104,08 |

a Łącznie z dotacjami na finansowanie zadań inwestycyjnych samorządowych zakładów budżetowych.
a Including grants for financing investment tasks of local government budgetary establishments.

TABL. 4 (83). **DOCHODY I WYDATKI GMIN NA 1 MIESZKAŃCA W 2016 R. (cd.)**
REVENUE AND EXPENDITURE OF GMINAS PER CAPITA IN 2016 (cont.)

| WYSZCZEGÓLNIENIE SPECIFICATION | Dochody Revenue | | Wydatki Expenditure | | |
|--|--------------------|---|------------------------|-----------------------------------|---|
| | ogółem total | w tym własne of which own revenue | ogółem total | w tym of which | |
| | | | | bieżące current expenditure | inwestycyjne ^a investment expenditure ^a |
| w zł in zł | | | | | |
| Powiat bielski (dok.) (cont.) | | | | | |
| Gminy wiejskie: Rural gminas: | | | | | |
| Bielsk Podlaski | 3653,58 | 1593,81 | 3644,86 | 2988,91 | 655,95 |
| Boćki | 3734,55 | 1075,63 | 3643,77 | 3407,10 | 236,67 |
| Brańsk | 3730,95 | 1152,86 | 3518,17 | 3117,03 | 401,14 |
| Orla | 5401,56 | 3557,04 | 4405,09 | 3553,54 | 851,55 |
| Rudka | 4036,59 | 1220,59 | 3866,94 | 3865,63 | 1,31 |
| Wyszki | 4047,79 | 1140,64 | 3560,73 | 3483,48 | 77,24 |
| Powiat hajnowski | | | | | |
| Gmina miejska: Urban gmina: | | | | | |
| Hajnówka | 3362,74 | 1477,17 | 3231,33 | 2994,70 | 236,63 |
| Gmina miejsko-wiejska: Urban-rural gmina: | | | | | |
| Kleszczele | 3303,57 | 1167,76 | 3249,29 | 2952,44 | 296,85 |
| Gminy wiejskie: Rural gminas: | | | | | |
| Białowieża | 4324,00 | 2539,26 | 3578,78 | 3550,53 | 28,25 |
| Czeremcha | 3723,26 | 1478,87 | 3385,32 | 3370,24 | 15,08 |
| Czyże | 3549,49 | 1247,43 | 3492,16 | 3288,83 | 203,34 |
| Dubicze Cerkiewne | 3769,64 | 1377,74 | 3612,36 | 3541,07 | 71,30 |
| Hajnówka | 3687,22 | 1658,85 | 3693,86 | 3268,16 | 425,71 |
| Narew | 4450,57 | 2100,98 | 4009,86 | 3932,88 | 76,98 |
| Narewka | 4316,82 | 2316,47 | 4091,89 | 3577,35 | 514,53 |
| Powiat kolneński | | | | | |
| Gmina miejska: Urban gmina: | | | | | |
| Kolno | 3549,18 | 1495,06 | 3276,96 | 3047,07 | 229,89 |
| Gmina miejsko-wiejska: Urban-rural gmina: | | | | | |
| Stawiski | 4129,83 | 918,72 | 3987,56 | 3516,80 | 470,75 |
| Gminy wiejskie: Rural gminas: | | | | | |
| Grabowo | 4454,23 | 1087,05 | 4275,01 | 4181,22 | 93,79 |
| Kolno | 3898,31 | 734,78 | 3871,88 | 3509,55 | 362,33 |
| Mały Płock | 3731,27 | 646,59 | 3754,12 | 3450,57 | 303,55 |
| Turośl | 5223,80 | 704,33 | 5126,79 | 4334,32 | 792,47 |
| Powiat łomżyński | | | | | |
| Gminy miejsko-wiejskie: Urban-rural gminas: | | | | | |
| Jedwabne | 3868,93 | 731,72 | 3751,47 | 3623,89 | 81,34 |
| Nowogród | 3807,00 | 1087,89 | 3418,62 | 3300,64 | 117,98 |

a Łącznie z dotacjami na finansowanie zadań inwestycyjnych samorządowych zakładów budżetowych.
a Including grants for financing investment tasks of local government budgetary establishments.

TABL. 4 (83). DOCHODY I WYDATKI GMIN NA 1 MIESZKAŃCA W 2016 R. (cd.)
 REVENUE AND EXPENDITURE OF GMINAS PER CAPITA IN 2016 (cont.)

| WYSZCZEGÓLNIENIE SPECIFICATION | Dochody Revenue | | Wydatki Expenditure | | |
|--|--------------------|---|------------------------|-----------------------------------|---|
| | ogółem total | w tym własne of which own revenue | ogółem total | w tym of which | |
| | | | | bieżące current expenditure | inwestycyjne ^a investment expenditure ^a |
| w zł in zł | | | | | |
| Powiat łomżyński (dok.) (cont.) | | | | | |
| Gminy wiejskie: Rural gminas: | | | | | |
| Łomża | 3706,33 | 1381,16 | 3591,52 | 2990,33 | 601,19 |
| Miastkowo | 4616,63 | 1280,22 | 4404,62 | 4125,06 | 279,56 |
| Piątnica | 3650,86 | 1085,61 | 3546,85 | 3209,52 | 337,34 |
| Przytuły | 4121,57 | 568,49 | 4146,75 | 3547,63 | 599,11 |
| Śniadowo | 3948,26 | 948,95 | 3841,56 | 3497,49 | 344,07 |
| Wizna | 3313,83 | 586,90 | 3262,72 | 2910,49 | 352,23 |
| Zbójna | 4449,99 | 855,17 | 4061,07 | 4029,00 | 32,06 |
| Powiat siemiatycki | | | | | |
| Gmina miejska: Urban gmina: | | | | | |
| Siemiatycze | 3303,00 | 1598,01 | 3199,39 | 3041,99 | 157,40 |
| Gmina miejsko-wiejska: Urban-rural gmina: | | | | | |
| Drohiczyn | 4433,78 | 1229,60 | 4093,62 | 3409,18 | 684,44 |
| Gminy wiejskie: Rural gminas: | | | | | |
| Dziadkowice | 3326,58 | 841,81 | 3015,66 | 2934,84 | 80,82 |
| Grodzisk | 3296,90 | 868,48 | 2970,69 | 2897,96 | 72,73 |
| Mielnik | 8034,10 | 6000,82 | 6825,12 | 6444,99 | 380,13 |
| Milejczyce | 3985,08 | 1368,43 | 3724,08 | 3583,36 | 140,72 |
| Nurzec-Stacja | 3658,57 | 942,28 | 3514,53 | 3166,63 | 347,89 |
| Perlejewo | 3576,23 | 991,10 | 2918,85 | 2881,85 | 37,00 |
| Siemiatycze | 3202,46 | 1168,63 | 2971,20 | 2697,32 | 273,87 |
| Powiat wysokomazowiecki | | | | | |
| Gmina miejska: Urban gmina: | | | | | |
| Wysokie Mazowieckie ... | 4380,83 | 2559,97 | 3714,00 | 3054,36 | 659,64 |
| Gminy miejsko-wiejskie: Urban-rural gminas: | | | | | |
| Ciechanowiec | 3255,40 | 1014,98 | 3054,21 | 2924,13 | 130,08 |
| Czyżew | 4230,54 | 1557,21 | 4232,19 | 3216,64 | 1015,56 |
| Szepietowo | 3404,81 | 1236,80 | 3153,67 | 2939,33 | 214,34 |
| Gminy wiejskie: Rural gminas: | | | | | |
| Klukowo | 4172,75 | 1216,34 | 4093,95 | 3351,99 | 741,96 |
| Kobylin-Borzymy | 4441,42 | 922,28 | 4372,38 | 3488,01 | 884,37 |
| Kulesze Kościelne | 4224,66 | 1389,43 | 4407,02 | 3549,16 | 857,86 |
| Nowe Piekuty | 4087,15 | 1100,67 | 3937,92 | 3700,49 | 237,42 |
| Sokoły | 3698,94 | 1191,16 | 3368,22 | 3128,07 | 240,15 |
| Wysokie Mazowieckie ... | 3262,40 | 1414,73 | 3256,40 | 2831,06 | 425,35 |

^a Łącznie z dotacjami na finansowanie zadań inwestycyjnych samorządowych zakładów budżetowych.
^a Including grants for financing investment tasks of local government budgetary establishments.

TABL. 4 (83). **DOCHODY I WYDATKI GMIN NA 1 MIESZKAŃCA W 2016 R. (cd.)**
REVENUE AND EXPENDITURE OF GMINAS PER CAPITA IN 2016 (cont.)

| WYSZCZEGÓLNIENIE SPECIFICATION | Dochody Revenue | | Wydatki Expenditure | | |
|--|--------------------|---|------------------------|-----------------------------------|---|
| | ogółem total | w tym własne of which own revenue | ogółem total | w tym of which | |
| | | | | bieżące current expenditure | inwestycyjne ^a investment expenditure ^a |
| w zł in zł | | | | | |
| Powiat zambrowski | | | | | |
| Gmina miejska: Urban gmina: | | | | | |
| Zambrów | 3531,78 | 1411,73 | 3426,73 | 2996,66 | 430,07 |
| Gminy wiejskie: Rural gminas: | | | | | |
| Kołaki Kościelne | 3699,62 | 1159,15 | 3611,56 | 3599,59 | 11,96 |
| Rutki | 3938,52 | 1100,50 | 3673,81 | 3390,54 | 283,27 |
| Szumowo | 4455,32 | 2026,61 | 4275,70 | 3500,46 | 775,24 |
| Zambrów | 3545,68 | 1624,05 | 3388,89 | 2708,52 | 680,37 |
| PODREGION (SUBREGION) SUWALSKI | | | | | |
| Powiat augustowski | | | | | |
| Gmina miejska: Urban gmina: | | | | | |
| Augustów | 3604,65 | 1926,43 | 3405,63 | 3071,45 | 334,18 |
| Gmina miejsko-wiejska: Urban-rural gmina: | | | | | |
| Lipsk | 3676,52 | 881,55 | 3553,32 | 3411,17 | 142,15 |
| Gminy wiejskie: Rural gminas: | | | | | |
| Augustów | 3840,96 | 806,61 | 3598,88 | 3379,49 | 219,39 |
| Bargłów Kościelny | 4001,40 | 1004,60 | 4116,44 | 3390,49 | 725,95 |
| Nowinka | 3905,81 | 1252,69 | 3558,74 | 3485,33 | 73,40 |
| Plaska | 5188,06 | 1746,14 | 3767,05 | 3759,33 | 7,72 |
| Sztabin | 3778,82 | 861,28 | 3652,84 | 3433,33 | 219,50 |
| Powiat grajewski | | | | | |
| Gmina miejska: Urban gmina: | | | | | |
| Grajewo | 3797,33 | 1928,05 | 3638,10 | 3235,82 | 402,28 |
| Gminy miejsko-wiejskie: Urban-rural gminas: | | | | | |
| Rajgród | 4268,12 | 1444,45 | 4411,97 | 3540,60 | 871,37 |
| Szczuczyn | 4500,32 | 1194,20 | 4232,95 | 3263,97 | 968,97 |
| Gminy wiejskie: Rural gminas: | | | | | |
| Grajewo | 4256,77 | 1052,94 | 4313,87 | 3859,79 | 454,07 |
| Radziłów | 4402,03 | 799,39 | 4061,32 | 3581,49 | 479,82 |
| Wąsosz | 4072,10 | 853,86 | 3667,80 | 3345,48 | 322,33 |
| Powiat moniecki | | | | | |
| Gminy miejsko-wiejskie: Urban-rural gminas: | | | | | |
| Goniadz | 3940,20 | 1271,29 | 3733,28 | 3630,73 | 102,55 |
| Knyszyn | 3768,31 | 1004,28 | 3631,78 | 3357,34 | 274,44 |
| Mońki | 3167,72 | 1116,57 | 2986,14 | 2931,73 | 54,41 |

a Łącznie z dotacjami na finansowanie zadań inwestycyjnych samorządowych zakładów budżetowych.
a Including grants for financing investment tasks of local government budgetary establishments.

TABL. 4 (83). DOCHODY I WYDATKI GMIN NA 1 MIESZKAŃCA W 2016 R. (dok.)
 REVENUE AND EXPENDITURE OF GMINAS PER CAPITA IN 2016 (cont.)

| WYSZCZEGÓLNIENIE SPECIFICATION | Dochody Revenue | | Wydatki Expenditure | | |
|---|--------------------|---|------------------------|-----------------------------------|---|
| | ogółem total | w tym własne of which own revenue | ogółem total | w tym of which | |
| | | | | bieżące current expenditure | inwestycyjne ^a investment expenditure ^a |
| w zł in zł | | | | | |
| Powiat moniecki (dok.) (cont.) | | | | | |
| Gminy wiejskie: Rural gminas: | | | | | |
| Jasionówka | 3683,32 | 948,94 | 3464,69 | 3262,81 | 201,88 |
| Jaświły | 3527,75 | 787,27 | 3424,06 | 3368,85 | 55,21 |
| Krypno | 4023,09 | 869,89 | 3775,94 | 3397,06 | 378,88 |
| Trzcianne | 3954,33 | 899,35 | 3832,53 | 3423,02 | 409,52 |
| Powiat sejneński | | | | | |
| Gmina miejska: Urban gmina: | | | | | |
| Sejny | 3626,77 | 1530,36 | 3362,33 | 3354,66 | 7,67 |
| Gminy wiejskie: Rural gminas: | | | | | |
| Giby | 4369,73 | 1652,09 | 4071,07 | 3805,65 | 265,42 |
| Krasnopol | 3561,78 | 1034,81 | 3474,97 | 3119,09 | 355,88 |
| Puńsk | 4728,60 | 1869,00 | 5199,55 | 4207,94 | 991,62 |
| Sejny | 3782,83 | 1506,50 | 3407,92 | 3147,37 | 260,55 |
| Powiat suwalski | | | | | |
| Gminy wiejskie: Rural gminas: | | | | | |
| Bakalarzewo | 4013,32 | 1534,62 | 3975,09 | 3298,58 | 676,50 |
| Filipów | 4073,82 | 1335,14 | 3764,88 | 3492,28 | 272,59 |
| Jeleniewo | 3817,86 | 1266,27 | 3801,57 | 3611,69 | 189,88 |
| Przerośl | 4045,09 | 1235,64 | 3815,50 | 3793,59 | 21,91 |
| Raczki | 3720,76 | 1006,93 | 3625,18 | 3220,18 | 404,99 |
| Rutka-Tartak | 4256,63 | 969,78 | 3964,05 | 3463,22 | 500,83 |
| Suwałki | 5015,44 | 2728,21 | 4719,78 | 3703,09 | 1016,69 |
| Szypliszki | 4458,31 | 1533,01 | 4265,29 | 3808,87 | 456,43 |
| Wiżajny | 3910,30 | 1155,56 | 3804,06 | 3606,24 | 197,82 |

a Łącznie z dotacjami na finansowanie zadań inwestycyjnych samorządowych zakładów budżetowych.
 a Including grants for financing investment tasks of local government budgetary establishments.

TABL. 5 (84). DOCHODY POWIATÓW I MIAST NA PRAWACH POWIATU WEDŁUG RODZAJÓW W 2016 R.
REVENUE OF POWIATS AND CITIES WITH POWIAT STATUS BY TYPE IN 2016

| WYSZCZEGÓLNIENIE SPECIFICATION | Ogółem Grand total | W tym Of which | | | | | | | | | |
|--|-----------------------|-------------------------------|--|---|---|---|---|---------------------------------------|--|--|--|
| | | dochody własne own revenue | | | | dotacje celowe z budżetu państwa targeted grants from the state budget | | | subwencja ogólna z budżetu państwa general subvention from the state budget | | |
| | | razem total | w tym of which | | | razem total | w tym of which | | razem total | w tym część oświa- towa of which educa- tional part | |
| | | | udział w poda- tku do- chodo- wym od osób prawnych share in corporate income tax | udział w poda- tku do- chodo- wym od osób fi- zycznych share in personal income tax | dochody z majątku revenue from property | | na zadania z zakresu administracji for government administration tasks | na zadania własne for own tasks | | | |
| w tys. zł in thous. zł | | | | | | | | | | | |
| OGÓŁEM TOTAL | | | | | | | | | | | |
| powiaty powiats | 716363,1 | 214532,9 | 2432,4 | 99012,4 | 14602,3 | 188762,2 | 97223,6 | 38941,7 | 302109,0 | 177719,2 | |
| miasta na prawach powiatu cities with powiat status | 2259364,8 | 1179630,7 | 21990,3 | 450398,4 | 128883,6 | 434342,3 | 338055,7 | 83792,0 | 589148,9 | 546869,9 | |
| Podregion (Subregion) białostocki | | | | | | | | | | | |
| Powiaty: Powiats: | | | | | | | | | | | |
| białostocki | 132630,4 | 66089,8 | 556,4 | 25369,6 | 9934,3 | 40306,4 | 16472,9 | 8714,7 | 25181,9 | 9569,1 | |
| sokólski | 67626,5 | 12667,5 | 136,0 | 7504,3 | 510,3 | 18487,4 | 9238,9 | 3868,4 | 36380,6 | 21681,1 | |
| Miasto na prawach powiatu: City with powiat status: Białystok | 1566060,7 | 849708,3 | 16145,3 | 330472,7 | 103252,7 | 274789,5 | 214584,7 | 52418,1 | 388834,5 | 370461,6 | |
| Podregion (Subregion) łomżyński | | | | | | | | | | | |
| Powiaty: Powiats: | | | | | | | | | | | |
| bielski | 54603,9 | 16902,1 | 527,2 | 8583,1 | 482,0 | 13184,0 | 6605,2 | 2748,5 | 24020,3 | 16274,0 | |
| hajnowski | 40798,7 | 13817,9 | 186,4 | 6823,4 | 148,0 | 9902,4 | 7580,1 | 1281,5 | 16157,3 | 10485,9 | |
| kolneński | 28657,4 | 7088,3 | 34,9 | 3607,7 | 1160,3 | 7281,8 | 6115,3 | 537,5 | 13699,2 | 6231,4 | |
| łomżyński | 32897,0 | 9177,8 | 57,4 | 4879,8 | 251,3 | 11333,2 | 5247,1 | 2491,8 | 10949,5 | 935,6 | |
| siemiatycki | 45498,4 | 12969,1 | 152,3 | 4888,7 | 336,4 | 10182,1 | 5603,4 | 1806,2 | 21498,8 | 11699,1 | |
| wysokomazowiecki | 70379,5 | 16150,9 | 258,2 | 7452,3 | 207,3 | 18350,5 | 5876,3 | 6260,9 | 32986,4 | 21831,3 | |
| zambrowski | 45196,3 | 11394,5 | 115,0 | 6243,3 | 305,6 | 8943,0 | 6061,9 | 916,3 | 24020,9 | 19454,6 | |
| Miasto na prawach powiatu: City with powiat status: Łomża | 323187,5 | 148299,5 | 2630,9 | 58524,3 | 5764,0 | 73161,4 | 55948,6 | 15648,7 | 100138,6 | 86344,7 | |
| Podregion (Subregion) suwalski | | | | | | | | | | | |
| Powiaty: Powiats: | | | | | | | | | | | |
| augustowski | 62438,7 | 13975,3 | 157,6 | 7670,2 | 585,9 | 16193,7 | 7351,3 | 4219,5 | 32269,6 | 22090,0 | |
| grajewski | 50115,2 | 11549,4 | 164,6 | 6049,8 | 78,9 | 11908,9 | 6519,3 | 2856,3 | 25871,7 | 17988,0 | |
| moniecki | 38124,1 | 8799,9 | 45,0 | 3538,3 | 57,9 | 8649,9 | 5210,5 | 2254,3 | 19665,5 | 12143,2 | |
| sejnerński | 19455,0 | 4910,6 | 12,3 | 2495,0 | 164,4 | 6909,6 | 4785,5 | 934,7 | 7634,9 | 3559,3 | |
| suwalski | 27941,8 | 9040,1 | 29,1 | 3906,9 | 379,8 | 7129,3 | 4555,8 | 50,9 | 11772,4 | 3776,9 | |
| Miasto na prawach powiatu: City with powiat status: Suwałki | 370116,6 | 181622,9 | 3214,2 | 61401,3 | 19866,9 | 86391,4 | 67522,5 | 15725,1 | 100175,8 | 90063,7 | |

TABL. 6 (85). DOCHODY POWIATÓW I MIAST NA PRAWACH POWIATU WEDŁUG DZIAŁÓW W 2016 R.
REVENUE OF POWIATS AND CITIES WITH POWIAT STATUS BY DIVISION IN 2016

| WYSZCZEGÓLNIENIE SPECIFICATION | Ogółem Total | W tym Of which | | | | | | | |
|--|-----------------|---|---|--|--|--------------------------------|--------------------------------------|--|---|
| | | transport i łączność transport and communication | gospodarka mieszkaniowa dwelling economy | administracja publiczna public administration | oświata i wycho- wanie education | ochrona zdrowia health care | pomoc społeczna social assistance | pozostałe zadania w zakresie polityki społecznej other tasks in sphere of social policy | edukacyjna opieka wychowawcza educational care |
| w tys. zł in thous zł | | | | | | | | | |
| OGÓŁEM TOTAL | | | | | | | | | |
| powiaty powiats | 716363,1 | 71182,0 | 16407,8 | 18081,3 | 9835,3 | 36100,5 | 59738,2 | 23947,3 | 1897,5 |
| miasta na prawach powiatu cities with powiat status | 2259364,8 | 163512,1 | 135751,5 | 48425,6 | 53436,6 | 1085,4 | 361575,0 | 7362,6 | 6184,0 |
| Podregion (Subregion) białostocki | | | | | | | | | |
| Powiaty: Powiats: | | | | | | | | | |
| białostocki | 132630,4 | 14334,7 | 11174,9 | 4335,1 | 558,8 | 12704,4 | 24859,4 | 8233,1 | 99,6 |
| sokółski | 67626,5 | 8490,5 | 545,1 | 1804,3 | 270,4 | 2798,0 | 846,0 | 1427,8 | 195,5 |
| Miasto na prawach powiatu: City with powiat status: | | | | | | | | | |
| Białystok | 1566060,7 | 129846,6 | 107245,5 | 45972,6 | 29383,0 | 867,3 | 232467,1 | 3737,8 | 2061,9 |
| Podregion (Subregion) łomżyński | | | | | | | | | |
| Powiaty: Powiats: | | | | | | | | | |
| bielski | 54603,9 | 6070,3 | 381,0 | 637,1 | 400,8 | 1154,7 | 4656,4 | 800,2 | 3,1 |
| hajnowski | 40798,7 | 1996,6 | 351,3 | 1083,5 | 486,8 | 1040,2 | 4421,6 | 1344,1 | 17,6 |
| kolneński | 28657,4 | 688,9 | 850,2 | 1028,5 | 1080,6 | 1681,8 | 492,6 | 1068,5 | 60,3 |
| łomżyński | 32897,0 | 3568,1 | 128,9 | 1823,5 | - | 3381,0 | 2250,1 | 3633,5 | 0,5 |
| siemiatycki | 45498,4 | 4207,4 | 481,2 | 38,1 | 2661,0 | 1107,6 | 2483,9 | 678,7 | 42,9 |
| wysokomazowiecki .. | 70379,5 | 11363,1 | 314,3 | 1754,4 | 1530,8 | 1334,2 | 4722,8 | 1658,2 | 0,0 |
| zambrowski | 45196,3 | 2462,1 | 522,7 | 1154,1 | 442,9 | 1762,7 | 2703,5 | 987,2 | 133,2 |
| Miasto na prawach powiatu: City with powiat status: | | | | | | | | | |
| Łomża | 323187,5 | 13851,5 | 10487,4 | 1440,0 | 10067,0 | 15,4 | 58234,0 | 878,5 | 2560,4 |
| Podregion (Subregion) suwalski | | | | | | | | | |
| Powiaty: Powiats: | | | | | | | | | |
| augustowski | 62438,7 | 6668,9 | 479,0 | 1720,8 | 235,5 | 2628,8 | 3528,1 | 720,9 | 858,9 |
| grajewski | 50115,2 | 4106,2 | 326,9 | 1372,8 | 1511,9 | 2514,2 | 1873,4 | 837,2 | 221,1 |
| moniecki | 38124,1 | 3636,9 | 153,2 | 950,1 | 42,7 | 1141,0 | 3186,7 | 329,3 | 120,0 |
| sejneński | 19455,0 | 2003,1 | 264,8 | 90,5 | 294,7 | 872,8 | 634,4 | 407,7 | 32,0 |
| suwalski | 27941,8 | 1585,1 | 434,3 | 288,5 | 318,3 | 1979,1 | 3079,3 | 1820,7 | 112,9 |
| Miasto na prawach powiatu: City with powiat status: | | | | | | | | | |
| Suwałki | 370116,6 | 19814,0 | 18018,6 | 1013,0 | 13986,6 | 202,7 | 70873,9 | 2746,3 | 1561,7 |

TABL. 7 (86). **WYDATKI POWIATÓW I MIAST NA PRAWACH POWIATU WEDŁUG RODZAJÓW W 2016 R.**
EXPENDITURE OF POWIATS AND CITIES WITH POWIAT STATUS BY TYPE IN 2016

| WYSZCZEGÓLNIENIE SPECIFICATION | Ogółem Grand total | Wydatki bieżące Current expenditure | | | | | Wydatki majątkowe Property expenditure | |
|--|-----------------------|--|-------------------|--|-------------------------------------|--|---|---|
| | | razem total | w tym of which | | | | razem total | w tym inwestycyjne ^a of which investment expenditure ^a |
| | | | dotacje grants | świadczenia na rzecz osób fizycznych benefits for natural persons | wynagrodzenia wages and salaries | zakup materiałów i usług purchase of materials and services | | |
| w tys. zł in thous zł | | | | | | | | |
| OGÓŁEM TOTAL | | | | | | | | |
| powiaty powiats | 688037,1 | 552684,2 | 30069,2 | 26144,0 | 293206,4 | 98151,6 | 135352,9 | 134622,9 |
| miasta na prawach powiatu cities with powiat status | 2210443,2 | 1961487,0 | 209364,7 | 360717,2 | 728454,4 | 439439,3 | 248956,2 | 242265,8 |
| Podregion (Subregion) białostocki | | | | | | | | |
| Powiaty: Powiats: | | | | | | | | |
| białostocki | 124119,2 | 93565,7 | 2659,6 | 2993,5 | 43500,3 | 18704,5 | 30553,5 | 30553,5 |
| sokólski | 66323,5 | 51717,6 | 6370,4 | 2209,3 | 26750,1 | 7681,7 | 14605,9 | 14605,9 |
| Miasto na prawach powiatu: City with powiat status: | | | | | | | | |
| Białystok | 1522131,9 | 1366707,3 | 143074,3 | 238201,9 | 500646,4 | 331402,9 | 155424,6 | 150044,1 |
| Podregion (Subregion) łomżyński | | | | | | | | |
| Powiaty: Powiats: | | | | | | | | |
| bielski | 52865,5 | 41836,8 | 334,3 | 1937,1 | 25976,5 | 6665,3 | 11028,7 | 11028,7 |
| hajnowski | 38421,3 | 35458,6 | 779,4 | 2180,7 | 21089,3 | 5227,2 | 2962,6 | 2962,6 |
| kolneński | 26734,4 | 22544,7 | 391,3 | 1150,3 | 12620,2 | 3948,7 | 4189,7 | 4189,7 |
| łomżyński | 31569,1 | 27464,0 | 4307,1 | 1695,3 | 8619,7 | 7245,6 | 4105,1 | 4105,1 |
| siemiatycki | 45353,6 | 35967,5 | 1534,2 | 1447,9 | 19630,3 | 8144,3 | 9386,1 | 9386,1 |
| wysokomazowiecki | 64685,7 | 44599,4 | 3550,2 | 1882,9 | 24156,6 | 8186,6 | 20086,3 | 20086,3 |
| zambrowski | 42980,7 | 37934,5 | 1141,2 | 1545,2 | 22986,8 | 5669,5 | 5046,2 | 4316,2 |
| Miasto na prawach powiatu: City with powiat status: | | | | | | | | |
| Łomża | 321416,6 | 271949,4 | 33650,8 | 54178,4 | 108714,1 | 42830,2 | 49467,2 | 49467,2 |
| Podregion (Subregion) suwalski | | | | | | | | |
| Powiaty: Powiats: | | | | | | | | |
| augustowski | 62620,1 | 49151,6 | 5884,0 | 2540,9 | 25509,1 | 6726,7 | 13468,5 | 13468,5 |
| grajewski | 48220,8 | 40061,1 | 205,4 | 1632,0 | 23539,7 | 7417,3 | 8159,7 | 8159,7 |
| moniecki | 36889,2 | 31792,9 | 638,9 | 1402,2 | 18031,1 | 6318,8 | 5096,3 | 5096,3 |
| sejneński | 19085,7 | 16512,6 | 457,5 | 1367,8 | 9662,0 | 2327,4 | 2573,1 | 2573,1 |
| suwalski | 28168,3 | 24077,1 | 1815,7 | 2158,8 | 11134,9 | 3887,9 | 4091,3 | 4091,3 |
| Miasto na prawach powiatu: City with powiat status: | | | | | | | | |
| Suwałki | 366894,7 | 322830,2 | 32639,6 | 68336,9 | 119094,0 | 65206,2 | 44064,5 | 42754,5 |

a Łącznie z dotacjami na finansowanie zadań inwestycyjnych samorządowych zakładów budżetowych.
a Including grants for financing investment tasks of local government budgetary establishments.

TABL. 8 (87). **WYDATKI POWIATÓW I MIAST NA PRAWACH POWIATU WEDŁUG DZIAŁÓW W 2016 R.**
EXPENDITURE OF POWIATS AND CITIES WITH POWIAT STATUS BY DIVISION IN 2016

| WYSZCZEGÓLNIENIE SPECIFICATION | Ogółem Total | W tym Of which | | | | | | | | |
|--|-----------------|---|---|--|------------------------------------|--------------------------------|--|---|---|---|
| | | transport i łączność transport and communication | gospodarka mieszkaniowa dwelling economy | administracja publiczna public administration | oświata i wychoowanie education | ochrona zdrowia health care | pomoc społeczna i pozostałe zadania w zakresie polityki społecznej social assistance and other tasks in sphere of social policy | edukacyjna opieka wychowawcza educational care | gospodarka komunalna i ochrona środowiska municipal economy and environmental protection | kultura i ochrona dziedzictwa narodowego culture and protection of national heritage |
| w tys. zł in thous. zł | | | | | | | | | | |
| WOJEWÓDZTWO VOIVODSHIP | | | | | | | | | | |
| powiaty powiats | 688037,1 | 160128,9 | 5177,0 | 73256,3 | 159413,9 | 42412,1 | 129698,0 | 43379,1 | 577,1 | 2089,8 |
| miasta na prawach powiatu cities with powiat status | 2210443,2 | 226756,9 | 109107,6 | 119324,2 | 817769,2 | 17057,3 | 501545,6 | 67474,7 | 119348,0 | 55123,0 |
| Podregion (Subregion) białostocki | | | | | | | | | | |
| Powiaty: Powiats: | | | | | | | | | | |
| białostocki | 124119,2 | 36018,3 | 1302,3 | 12080,5 | 9710,8 | 15598,9 | 40977,7 | 2774,7 | 159,3 | 125,9 |
| sokółski | 66323,5 | 16342,3 | 720,8 | 8278,3 | 15207,2 | 2884,7 | 6431,9 | 8893,6 | 37,1 | 39,9 |
| Miasto na prawach powiatu: City with powiat status: | | | | | | | | | | |
| Białystok | 1522131,9 | 164320,2 | 79647,6 | 83700,0 | 560683,6 | 12847,2 | 331439,3 | 46559,6 | 84787,3 | 33064,1 |
| Podregion (Subregion) łomżyński | | | | | | | | | | |
| Powiaty: Powiats: | | | | | | | | | | |
| bielski | 52865,5 | 12084,8 | 199,7 | 6528,1 | 16529,9 | 2144,1 | 8462,3 | 1278,6 | 35,0 | 16,3 |
| hajnowski | 38421,3 | 3796,6 | 488,4 | 3985,6 | 9252,2 | 1058,8 | 8631,8 | 3980,1 | 8,5 | 61,0 |
| kolneński | 26734,4 | 3890,8 | 254,6 | 3147,2 | 7609,6 | 2087,4 | 4162,1 | 898,9 | - | 51,9 |
| łomżyński | 31569,1 | 11336,6 | 172,3 | 3854,5 | - | 3381,0 | 8786,8 | 715,3 | 53,8 | 1341,8 |
| siemiatycki | 45353,6 | 10350,3 | 395,5 | 4732,6 | 14688,9 | 1316,8 | 5841,3 | 1690,9 | 2,3 | 36,0 |
| wysokomazowiecki | 64685,7 | 22332,2 | 104,9 | 5206,4 | 18774,6 | 1308,3 | 8521,3 | 3543,9 | 16,4 | 88,9 |
| zambrowski | 42980,7 | 5274,9 | 368,9 | 4090,2 | 16475,3 | 2127,1 | 6469,2 | 3516,8 | 97,4 | 32,8 |
| Miasto na prawach powiatu: City with powiat status: | | | | | | | | | | |
| Łomża | 321416,6 | 34634,3 | 10755,4 | 17294,8 | 124337,4 | 1453,6 | 75097,5 | 12407,6 | 13851,6 | 10022,5 |
| Podregion (Subregion) suwalski | | | | | | | | | | |
| Powiaty: Powiats: | | | | | | | | | | |
| augustowski | 62620,1 | 15020,0 | 244,4 | 5509,5 | 18972,8 | 3709,6 | 8894,9 | 4657,3 | 72,8 | 19,8 |
| grajewski | 48220,8 | 7655,8 | 263,3 | 4036,3 | 17929,7 | 2632,6 | 6121,2 | 4225,3 | 24,2 | 37,5 |
| moniecki | 36889,2 | 6828,6 | 141,3 | 4009,9 | 6734,2 | 1241,0 | 5320,2 | 5571,1 | 16,0 | 73,1 |
| sejneński | 19085,7 | 3931,9 | 196,5 | 2541,2 | 3822,4 | 856,7 | 2911,2 | 541,2 | 19,4 | 69,6 |
| suwalski | 28168,3 | 5265,8 | 324,0 | 5256,0 | 3706,3 | 2065,1 | 8166,1 | 1091,5 | 35,0 | 95,4 |
| Miasto na prawach powiatu: City with powiat status: | | | | | | | | | | |
| Suwałki | 366894,7 | 27802,4 | 18704,6 | 18329,5 | 32748,2 | 2756,5 | 95008,7 | 8507,6 | 20709,1 | 12036,4 |

TABL. 9 (88). **DOCHODY I WYDATKI POWIATÓW I MIAST NA PRAWACH POWIATU NA 1 MIESZKAŃCA W 2016 R.**
REVENUE AND EXPENDITURE OF POWIATS AND CITIES WITH POWIAT STATUS PER CAPITA IN 2016

| WYSZCZEGÓLNIENIE SPECIFICATION | Dochody Revenue | | Wydatki Expenditure | | |
|--|--------------------|--|------------------------|-----------------------------------|---|
| | ogółem total | w tym własne of which own revenue | ogółem total | w tym of which | |
| | | | | bieżące current expenditure | inwestycyjne ^a investment expenditure ^a |
| w zł in zł | | | | | |
| WOJEWÓDZTWO VOIVODSHIP | | | | | |
| powiaty powiats | 943,80 | 282,65 | 906,48 | 728,16 | 177,36 |
| miasta na prawach powiatu cities with powiat status | 5271,88 | 2752,49 | 5157,73 | 4576,83 | 565,29 |
| Podregion (Subregion) białostocki | | | | | |
| Powiaty: Powiats: | | | | | |
| białostocki | 909,21 | 453,06 | 850,87 | 641,41 | 209,45 |
| sokólski | 980,07 | 183,58 | 961,18 | 749,51 | 211,67 |
| Miasto na prawach powiatu: City with powiat status: | | | | | |
| Białystok | 5285,21 | 2867,63 | 5136,96 | 4612,42 | 506,38 |
| Podregion (Subregion) łomżyński | | | | | |
| Powiaty: Powiats: | | | | | |
| bielski | 970,58 | 300,43 | 939,68 | 743,65 | 196,04 |
| hajnowski | 920,51 | 311,76 | 866,87 | 800,02 | 66,84 |
| kolneński | 733,53 | 181,43 | 684,30 | 577,06 | 107,24 |
| łomżyński | 640,48 | 178,68 | 614,63 | 534,70 | 79,92 |
| siemiatycki | 993,05 | 283,06 | 989,89 | 785,03 | 204,86 |
| wysokomazowiecki | 1213,50 | 278,48 | 1115,33 | 768,99 | 346,33 |
| zambrowski | 1021,38 | 257,50 | 971,31 | 857,28 | 97,54 |
| Miasto na prawach powiatu: City with powiat status: | | | | | |
| Łomża | 5153,19 | 2364,62 | 5124,95 | 4336,21 | 788,75 |
| Podregion (Subregion) suwalski | | | | | |
| Powiaty: Powiats: | | | | | |
| augustowski | 1058,32 | 236,88 | 1061,39 | 833,11 | 228,29 |
| grajewski | 1039,13 | 239,47 | 999,85 | 830,66 | 169,19 |
| moniecki | 920,01 | 212,36 | 890,21 | 767,22 | 122,98 |
| sejneński | 947,59 | 239,18 | 929,60 | 804,28 | 125,33 |
| suwalski | 778,97 | 252,02 | 785,29 | 671,23 | 114,06 |
| Miasto na prawach powiatu: City with powiat status: | | | | | |
| Suwałki | 5322,13 | 2611,66 | 5275,80 | 4642,17 | 614,79 |

a Łącznie z dotacjami na finansowanie zadań inwestycyjnych samorządowych zakładów budżetowych.
a Including grants for financing investment tasks of local government budgetary establishments.

DZIAŁ XIV INWESTYCJE. ŚRODKI TRWAŁE

Uwagi ogólne

Inwestycje

1. Nakłady inwestycyjne są to nakłady finansowe lub rzeczowe, których celem jest stworzenie nowych środków trwałych lub ulepszenie (przebudowa, rozbudowa, rekonstrukcja lub modernizacja) istniejących obiektów majątku trwałego, a także nakłady na tzw. pierwsze wyposażenie inwestycji.

Nakłady inwestycyjne dzielą się na nakłady na środki trwałe oraz pozostałe nakłady.

Nakłady na środki trwałe są to nakłady na:

- budynki i budowle (obejmują budynki i lokale oraz obiekty inżynierii lądowej i wodnej), w tym m.in. roboty budowlano-montażowe, dokumentacje projektowo-kosztorysowe,
- maszyny, urządzenia techniczne i narzędzia (łącznie z przyrządami, ruchomościami i wyposażeniem),
- środki transportu,
- inne, tj. melioracje szczegółowe, koszty ponoszone przy nabyciu gruntów i używanych środków trwałych, inwentarz żywy (stado podstawowe) i zasadzenia wieloletnie, a ponadto odsetki od kredytów i pożyczek inwestycyjnych za okres realizacji inwestycji, z wyjątkiem odsetek nieuwzględnionych w wartości nakładów na środki trwałe przez podmioty stosujące Międzynarodowe Standardy Rachunkowości (MSR), wprowadzone od 1 I 2005 r.

Pozostałe nakłady są to nakłady na tzw. pierwsze wyposażenie inwestycji oraz inne koszty związane z realizacją inwestycji. Nakłady te nie zwiększają wartości środków trwałych.

2. Nakłady inwestycyjne zaliczono do odpowiednich sekcji Polskiej Klasyfikacji Działalności – PKD 2007 zgodnie z zaklasyfikowaniem działalności inwestora (podmiotu gospodarki narodowej), z wyjątkiem nakładów na obiekty niezwiązane z jego podstawową działalnością, które zaliczono do odpowiedniej sekcji według kryterium przeznaczenia obiektu (dotyczy np. budynków i lokali mieszkalnych, obiektów przeznaczonych dla potrzeb edukacji, ochrony zdrowia, sportu i rekreacji).

3. Podziału nakładów inwestycyjnych według podregionów i powiatów dokonano na podstawie faktycznej lokalizacji inwestycji.

CHAPTER XIV INVESTMENTS. FIXED ASSETS

General notes

Investments

1. Investment outlays are financial or tangible outlays, the purpose of which is the creation of new fixed assets or the improvement (rebuilding, enlargement, reconstruction or modernization) of existing capital asset items as well as outlays on so-called initial investments.

Investment outlays are divided into outlays on fixed assets and other outlays.

Outlays on fixed assets include outlays on:

- buildings and structures (include buildings and places as well as land and water engineering constructions), of which construction and assembly works, design and cost estimate documentations among others,
- machinery, technical equipment and tools (including instruments, movables and endowments),
- transport equipment,
- others, i.e. detailed meliorations, costs incurred for purchasing land and second-hand fixed assets, livestock (basic herd), long-term plantings, interests on investment credits and investment loans for the period of investment realization, except for interests not included in outlays on fixed assets by units that use International Accounting Standards (IAS) implemented since 1 Jan 2005.

Other outlays are outlays on so-called initial investments as well as other costs connected with investment realization. These outlays do not increase the value of fixed assets.

2. Investment outlays are included into the appropriate sections of the NACE Rev. 2 in accordance with the classification of the investor's activity (entity of the national economy), with the exception of outlays on structures not connected with its basic activity, which were included into the appropriate sections according to the criteria of structure destination (concerning, e.g. residential buildings and places, buildings for education, health care, sport and recreational purposes).

3. The division of investment outlays by subregions and powiats was made on the basis of the actual investment location.

Środki trwałe

1. Do **środków trwałych** zalicza się kompletne i nadające się do użytku składniki majątkowe o przewidywanym okresie używania dłuższym niż rok, w tym również drogi publiczne, ulice i place łącznie z pobocznymi i podbudową, uzbrojenie terenu, zasadzenia wieloletnie, melioracje, budowle wodne, grunty, inwentarz żywy (stado podstawowe) oraz od 1 I 2002 r. spółdzielcze własnościowe prawo do lokalu mieszkalnego i spółdzielcze prawo do lokalu niemieszkalnego (użytkowego).

Dane o środkach trwałych nie obejmują wartości gruntów uznanych od 1 I 1991 r. za środki trwałe zgodnie z rozporządzeniem Rady Ministrów z dnia 12 XII 1990 r. (Dz. U. Nr 90, poz. 529) oraz prawa użytkowania wieczystego gruntu uznanego od 1 I 2002 r. za środki trwałe zgodnie z ustawą o rachunkowości z dnia 29 IX 1994 r. (jednolity tekst Dz. U. 2016 poz. 1047).

2. **Wartość brutto środków trwałych** jest to wartość równa nakładom poniesionym na ich zakup lub wytworzenie, bez potrącenia wartości zużycia (umorzona).

Przez **wartość brutto** środków trwałych w **bieżących cenach ewidencyjnych**, według stanu w dniu 31 XII, należy rozumieć:

- a) w zakresie środków trwałych przekazanych do eksploatacji:
- przed 1 I 1995 r. – wartość w cenach odtworzenia z września 1994 r.,
 - po 1 I 1995 r. – wartość w cenach bieżących nabycia lub wytworzenia,
- b) w podmiotach stosujących Międzynarodowe Standardy Rachunkowości (MSR), wprowadzone od 1 I 2005 r. – również wycenę według wartości godziwej.

3. Podziału środków trwałych według sekcji Polskiej Klasyfikacji Działalności – PKD 2007 w układzie podregionów i powiatów dokonano zgodnie z siedzibą jednostki lokalnej rodzaju działalności.

Fixed assets

1. **Fixed assets** include asset components and other objects completed and ready for usage, with an expected period of utility exceeding 1 year, of which also public roads, streets and squares, together with shoulders and foundations, development of tracts of land, long-term plantings, meliorations, water structures, land, livestock (basic herd) as well as since 1 Jan 2002 cooperative ownership right to residential premise and cooperative right to non-residential (utilitarian) premise.

Data regarding fixed assets do not include the value of land recognized as fixed assets since 1 Jan 1991, in accordance with the regulation of the Council of Ministers, dated 12 Dec 1990 (Journal of Laws No. 90, item 529) as well as right of perpetual use of land recognized as fixed assets since 1 Jan 2002, in accordance with the Law on Accounting, dated 29 Sep 1994 (uniform text Journal of Laws 2016 item 1047).

2. **Gross value of fixed assets** is the value equal to the outlays incurred on purchasing or manufacturing them, without deducting consumption value (depreciation).

As the **gross value** of fixed assets **at current book-keeping prices** is understood, as of 31 Dec:

- a) within the scope of fixed assets designated for exploitation:
- before 1 Jan 1995 – the value at replacement prices of Sep 1994,
 - after 1 Jan 1995 – the purchasing or manufacturing value at current prices,
- b) in units that use International Accounting Standards (IAS) implemented since 1 Jan 2005 – also revaluation – according to fair value.

3. The division of fixed assets by NACE Rev. 2 sections by subregions and powiats was made according to the seat of local kind-of-activity unit.

Inwestycje Investments

TABL. 1 (89). NAKŁADY INWESTYCYJNE W PRZEDSIĘBIORSTWACH^a W 2016 R. (ceny bieżące)
INVESTMENT OUTLAYS IN ENTERPRISES^a IN 2016 (current prices)

| WYSZCZEGÓLNIENIE SPECIFICATION | Ogółem Grand total | W tym Of which | | | | | | |
|--|-----------------------|-------------------|---|-----------------------------|---|---|---|---|
| | | przemysł industry | | budownictwo construction | handel; naprawa pojazdów samochodowych ^Δ trade; repair of motor vehicles ^Δ | transport i gospodarka magazynowa transportation and storage | informacja i komunikacja information and communication | działalność finansowa i ubezpieczeniowa financial and insurance activities |
| | | razem total | w tym przetwórstwo przemysłowe of which manufacturing | | | | | |
| w tys. zł in thous. zł | | | | | | | | |
| WOJEWÓDZTWO VOIVODSHIP | 2515834 | 1582786 | 1114368 | 102592 | 311382 | 187831 | 47003 | 24583 |
| Podregion (Subregion) białostocki | 952578 | 468591 | 246363 | 20538 | 200658 | 77823 | 33558 | 13054 |
| Powiaty: Powiats: | | | | | | | | |
| białostocki | 187049 | 109688 | 94041 | 1986 | 35687 | 13895 | 4403 | 610 |
| sokólski | 65259 | 36722 | 28986 | 561 | 20934 | 3545 | 1069 | 201 |
| Miasto na prawach powiatu: City with powiat status: | | | | | | | | |
| Białystok | 700270 | 322181 | 123336 | 17991 | 144037 | 60383 | 28086 | 12243 |
| Podregion (Subregion) łomżyński | 870713 | 586080 | 414923 | 45411 | 82174 | 75012 | 8909 | 8382 |
| Powiaty: Powiats: | | | | | | | | |
| bielski | 144534 | 95873 | 40212 | 26603 | 11910 | 1338 | 1842 | 2140 |
| hajnowski | 74978 | 47587 | 42885 | 318 | 10619 | 2126 | 644 | 238 |
| kolneński | 27841 | 22560 | 18063 | 24 | 1529 | 2283 | 321 | 277 |
| łomżyński | 85859 | 62769 | 57414 | 3608 | 11719 | 1384 | 1387 | 3907 |
| siemiatycki | 115387 | 50653 | 29083 | 113 | 2869 | 59479 | 1223 | 189 |
| wysokomazowiecki | 195471 | 172095 | 170106 | 1198 | 7255 | 5205 | 2207 | 486 |
| zambrowski | 92325 | 74323 | 43365 | 308 | 11523 | 2886 | 573 | 161 |
| Miasto na prawach powiatu: City with powiat status: | | | | | | | | |
| Łomża | 134318 | 60220 | 13795 | 13239 | 24750 | 311 | 712 | 984 |
| Podregion (Subregion) suwalski | 692543 | 528115 | 453082 | 36643 | 28550 | 34996 | 4536 | 3147 |
| Powiaty: Powiats: | | | | | | | | |
| augustowski | 314285 | 279519 | 276412 | 518 | 3910 | 940 | 1204 | 406 |
| grajewski | 105290 | 85822 | 82181 | 1773 | 4129 | 5031 | 1004 | 578 |
| moniecki | 14468 | 9546 | 4502 | 127 | 1718 | 427 | 690 | 284 |
| sejneński | 11863 | 2190 | 90 | - | 1394 | 4345 | 431 | 957 |
| suwalski | 103558 | 48947 | 39675 | 30576 | 1684 | 14643 | 685 | 258 |
| Miasto na prawach powiatu: City with powiat status: | | | | | | | | |
| Suwałki | 143079 | 102091 | 50222 | 3649 | 15715 | 9610 | 522 | 664 |

a Dane dotyczą podmiotów gospodarczych, w których liczba pracujących przekracza 9 osób; według lokalizacji inwestycji.
a Data concern economic entities employing more than 9 persons; by investment location.

Środki trwałe

Fixed assets

TABL. 2 (90). **WARTOŚĆ BRUTTO ŚRODKÓW TRWAŁYCH W PRZEDSIĘBIORSTWACH^a W 2016 R. (bieżące ceny ewidencyjne)**

Stan w dniu 31 XII

GROSS VALUE OF FIXED ASSETS IN ENTERPRISES^a IN 2016 (current book-keeping prices)
As of 31 Dec

| WYSZCZEGÓLNIENIE SPECIFICATION | Ogółem Grand total | W tym Of which | | | | | | |
|--|-----------------------|-------------------|--|-----------------------------|---|---|---|--|
| | | przemysł industry | | budownictwo construction | handel; naprawa pojazdów samochodowych ^Δ trade; repair of motor vehicles ^Δ | transport i gospodarka magazynowa transportation and storage | informacja i komunikacja information and communication | obsługa rynku nieruchomości ^Δ real estate activities |
| | | razem total | w tym przetwórstwo przemysłowe of which manufacturing | | | | | |
| w tys. zł in thous. zł | | | | | | | | |
| WOJEWÓDZTWO VOIVODSHIP | 35487702 | 20031359 | 12758627 | 922591 | 2991283 | 2229731 | 1272447 | 3249844 |
| Podregion (Subregion) białostocki | 16858581 | 7821374 | 3522770 | 416904 | 1851719 | 586845 | 1221469 | 1977312 |
| Powiaty: Powiats: | | | | | | | | |
| białostocki | 2506672 | 1404523 | 1122395 | 74006 | 365376 | 225102 | 19100 | 155277 |
| sokólski | 882388 | 474261 | 362073 | 15485 | 168288 | 24549 | 12921 | 72655 |
| Miasto na prawach powiatu: City with powiat status: | | | | | | | | |
| Białystok | 13469521 | 5942590 | 2038302 | 327413 | 1318055 | 337194 | 1189448 | 1749380 |
| Podregion (Subregion) łomżyński | 11244058 | 7071836 | 5207265 | 312075 | 747064 | 1361645 | 32554 | 700168 |
| Powiaty: Powiats: | | | | | | | | |
| bielski | 2336842 | 1904711 | 1308588 | 76685 | 72891 | 20747 | 11722 | 121805 |
| hajnowski | 1081672 | 674917 | 586861 | 6030 | 73673 | 19107 | - | 62562 |
| kolneński | 308855 | 203708 | 157654 | 3402 | 26467 | 17581 | - | 23715 |
| łomżyński | 733215 | 604304 | 594928 | 13854 | 73548 | 3626 | - | - |
| siemiatycki | 1848950 | 461197 | 406398 | 10817 | 64990 | 1186862 | - | 48568 |
| wysokomazowiecki | 1440487 | 1140308 | 1087722 | 22202 | 83450 | 32159 | 6116 | 18945 |
| zambrowski | 991188 | 696461 | 414609 | 32605 | 85302 | 68973 | 508 | 53724 |
| Miasto na prawach powiatu: City with powiat status: | | | | | | | | |
| Łomża | 2502849 | 1386230 | 650505 | 146480 | 266743 | 12590 | 14208 | 370849 |
| Podregion (Subregion) suwalski | 7385063 | 5138149 | 4028592 | 193612 | 392500 | 281241 | 18424 | 572364 |
| Powiaty: Powiats: | | | | | | | | |
| augustowski | 1915305 | 1538927 | 1397805 | 15160 | 58911 | 43914 | 3135 | 106556 |
| grajewski | 1399696 | 1063119 | 987675 | 52884 | 96108 | 47551 | 14236 | 49445 |
| moniecki | 446834 | 295389 | 258030 | 1082 | 17820 | - | - | 40831 |
| sejneński | 162999 | 44347 | 21621 | - | 6592 | 14143 | 225 | 259 |
| suwalski | 344417 | 138818 | 130979 | 61597 | 24970 | 53631 | - | - |
| Miasto na prawach powiatu: City with powiat status: | | | | | | | | |
| Suwałki | 3115812 | 2057549 | 1232482 | 62889 | 188099 | 122022 | 828 | 375273 |

^a Dane dotyczą podmiotów gospodarczych, w których liczba pracujących przekracza 9 osób; podziału środków trwałych według sekcji PKD 2007 dokonano zgodnie z siedzibą jednostki lokalnej rodzaju działalności.

^a Data concern economic entities employing more than 9 persons; the division of fixed assets by NACE Rev. 2 sections was made according to the abode of local kind-of-activity unit.

DZIAŁ XV RACHUNKI REGIONALNE

Uwagi ogólne

1. **Rachunki regionalne** opracowano zgodnie z zasadami „Europejskiego Systemu Rachunków (ESA 2010)”, wprowadzonego rozporządzeniem Parlamentu Europejskiego i Rady (UE) nr 549/2013 z dnia 21 V 2013 r. w sprawie europejskiego systemu rachunków narodowych i regionalnych w Unii Europejskiej (Dz. Urz. UE L 174 z 26 VI 2013 r. z późniejszymi zmianami).

W systemie rachunków regionalnych dla każdego województwa zestawiane są: rachunek produkcji i rachunek tworzenia dochodów według sektorów instytucjonalnych i rodzajów działalności oraz rachunek podziału pierwotnego dochodów i rachunek podziału wtórnego dochodów w sektorze gospodarstw domowych. Dla podregionów obliczane są: produkt krajowy brutto (PKB) i wartość dodana brutto (WDB) według grup rodzajów działalności.

2. Grupowanie danych według województw i podregionów w podziale na rodzaje działalności według Polskiej Klasyfikacji Działalności – PKD 2007 zostało dokonane **metodą jednostek lokalnych rodzaju działalności**, tj. według siedziby i podstawowego rodzaju działalności jednostki lokalnej przedsiębiorstwa.

3. W rachunkach regionalnych uwzględnia się szacunek „szarej gospodarki” oraz „działalności nielegalnej”. Szacunek „szarej gospodarki” w zakresie produkcji ukrytej obejmuje zarejestrowane podmioty gospodarcze z liczbą pracujących do 9 osób (niezależnie od szczególnej formy prawnej), z liczbą pracujących od 10 do 49 osób w sektorze prywatnym (bez spółdzielni) oraz osoby fizyczne z tytułu wykonywania pracy nierejestrowanej, głównie w działalności usługowej (w tym osób świadczących usługi seksualne).

W ramach „działalności nielegalnej” ujęto szacunki dotyczące działalności osób czerpiących korzyści majątkowe z tytułu świadczenia usług prostytucji przez inne osoby, produkcji i handlu narkotykami oraz przemytu papierosów.

4. Dane z rachunków regionalnych za lata 2010–2014 zostały zmienione w stosunku do wcześniej opublikowanych w ślad za rewizją w rocznych rachunkach narodowych, dokonaną stosownie do standardowej procedury dotyczącej nadmiernego deficytu (tzw. notyfikacja fiskalna). Zmiany dotyczyły przeklasyfikowania kolejnych jednostek publicznych do sektora instytucji rządowych i samorządowych.

5. Szczegółowy opis zmian wprowadzonych do rachunków narodowych znajduje się w notatce informacyjnej GUS „Skorygowany szacunek produktu krajowego brutto za 2016 rok” z dnia 23 X 2017 r., dostępnej na stronie:
<http://stat.gov.pl/obszary-tematyczne/rachunki-narodowe/roczne-rachunki-narodowe/skorygowany-szacunek-produktu-krajowego-brutto-za-2016-rok.9.3.html>.

6. Wyjaśnienia dotyczące rachunków regionalnych (uwagi metodyczne oraz podstawowe pojęcia) zamieszczono w publikacji „Produkt krajowy brutto – Rachunki regionalne w 2015 r.”.

CHAPTER XV REGIONAL ACCOUNTS

General notes

1. **Regional accounts** were compiled according to the principles of the European System of Accounts (the ESA 2010), introduced by Regulation No. 549/2013 of the European Parliament and of the Council (EU) of 21 May 2013 on the European system of national and regional accounts in the European Union (Official Journal of the EU L 174, 26 Jun 2013 with later amendments).

The following accounts are compiled in the regional accounts system for each voivodship: the production account and the generation of income account by institutional sectors and kind of activity as well as the allocation of primary income account and the secondary distribution of income account in the households sector. The following categories are calculated for sub-regions: gross domestic product (GDP) and gross value added (GVA) by kind-of-activity groups.

2. Data grouping by voivodships and subregions according to kind of activity by NACE Rev. 2 was conducted applying the **local kind-of-activity unit method**, i.e. by the place of residence and main kind of activity of the local unit of the enterprise.

3. The estimation of scale of the “**hidden economy**” as well as “**illegal activities**” were included in the regional accounts. The estimation of the “hidden economy” in the field of the concealed production covers registered economic entities employing up to 9 persons (irrespective of the specific legal form), employing from 10 to 49 persons in private sector (excluding cooperatives) as well as natural persons engaged in non-registered work, primarily within the service activity (including people providing sexual services).

Within “illegal activities” there were included estimations concerning activity of people deriving profits from exploiting prostitution, production and trafficking of narcotics and smuggling of cigarettes.

4. Data from regional accounts for the years 2010–2014 were changed in relation to those published previously as a consequence of revision in the annual national accounts, made due to the standard excessive deficit procedure (the so-called fiscal notification). Changes concerned reclassification of further public entities into the general government sector.

5. Detailed description of the changes introduced in the national accounts can be found in the CSO news release “Revised estimate of gross domestic product for the year 2016” of 23 Oct 2017, available at website:

<http://stat.gov.pl/en/topics/national-accounts/annual-national-accounts/revised-estimate-of-gross-domestic-product-for-the-year-2016.6.1.html>

6. Explanations concerning regional accounts (methodological notes and basic concepts) are placed in the publication “Gross Domestic Product – Regional Accounts in 2015”.

Uwaga do tablic 1 i 2

Dane za 2014 r. zostały zmienione w stosunku do opublikowanych w poprzedniej edycji publikacji; patrz uwagi ogólne, ust. 4 na str. 285.

Note to tables 1 and 2

Data for the 2014 year were changed in relations to the data published in the previous edition of the publication; see general notes, item 4 on page 285.

TABL. 1 (91). **PRODUKT KRAJOWY BRUTTO (ceny bieżące)**
GROSS DOMESTIC PRODUCT (current prices)

| WYSZCZEGÓLNIENIE SPECIFICATION | Ogółem Total | | | Na 1 mieszkańca Per capita | | | |
|---|-----------------------------|--------------------------------|---|--------------------------------|--------------------------------|---|--------------------------------|
| | w mln zł in mln zł | Polska = 100 Poland = 100 | województwo = = 100 voivodship = = 100 | w zł in zł | Polska = 100 Poland = 100 | województwo = = 100 voivodship = = 100 | |
| WOJEWÓDZTWO ... VOIVODSHIP | 2010 2014 2015 | 32975 38608 39602 | 2,3 2,2 2,2 | 100,0 100,0 100,0 | 27381 32352 33272 | 73,0 72,4 71,1 | 100,0 100,0 100,0 |
| Podregiony: Subregions: | | | | | | | |
| białostocki | 2010 2014 2015 | 16255 19120 19707 | 1,1 1,1 1,1 | 49,3 49,5 49,8 | 31965 37429 38578 | 85,2 83,8 82,4 | 116,7 115,7 115,9 |
| łomżyński | 2010 2014 2015 | 10023 11727 11991 | 0,7 0,7 0,7 | 30,4 30,4 30,3 | 24093 28861 29678 | 64,2 64,6 63,4 | 88,0 89,2 89,2 |
| suwalski | 2010 2014 2015 | 6698 7760 7903 | 0,5 0,5 0,4 | 20,3 20,1 20,0 | 23940 28098 28701 | 63,8 62,9 61,3 | 87,4 86,9 86,3 |

TABL. 2 (92). **WARTOŚĆ DODANA BRUTTO WEDŁUG RODZAJÓW DZIAŁALNOŚCI (ceny bieżące)**
GROSS VALUE ADDED BY KINDS OF ACTIVITIES (current prices)

| WYSZCZEGÓLNIENIE SPECIFICATION | Ogółem Total | Rolnictwo, leśnictwo, łowiectwo i rybactwo Agriculture, forestry and fishing | Przemysł Pndustry | Budow- nictwo Construc- tion | Handel; napra- wa pojazdów samo- chodowych ^a ; transport i gospodarka magazynowa; zakwatero- wanie i gas- tronomia ^a ; informacja i komunikacja Trade; repair of motor vehi- cles ^a ; transporta- tion and storage; ac- commodation and catering ^a ; information and communication | Działalność finansowa i ubezpie- czeniowa; obsługa rynków nierucho- mości ^a Financial and insu- rance activities; real estate activitis | Pozostałe usługi ^a Other services ^a | |
|---|-----------------------------|--|----------------------------|---------------------------------------|--|---|--|-----------------------------|
| | | | | | | | | w mln zł in mln zł |
| WOJEWÓDZTWO ... VOIVODSHIP | 2010 2014 2015 | 29012 34236 35134 | 2211 2530 2096 | 5703 7530 8009 | 2373 2563 2797 | 8134 9335 9827 | 2824 3158 2991 | 7766 9119 9414 |
| Podregiony: Subregions: | | | | | | | | |
| białostocki | 2010 2014 2015 | 14301 16955 17484 | 534 611 506 | 2578 3247 3455 | 1233 1363 1470 | 4499 5331 5569 | 1352 1532 1456 | 4104 4872 5027 |
| łomżyński | 2010 2014 2015 | 8818 10399 10638 | 1035 1185 982 | 1833 2579 2721 | 730 775 865 | 2184 2427 2610 | 886 947 909 | 2149 2487 2551 |
| suwalski | 2010 2014 2015 | 5893 6882 7012 | 642 734 608 | 1292 1705 1833 | 410 425 461 | 1451 1577 1647 | 585 679 626 | 1513 1761 1836 |

^a Patrz uwagi ogólne do publikacji, ust. 5, pkt 1) na str. 12.

^a See general notes to the publication, item 5, point 1) on page 12.

DZIAŁ XVI POMIOTY GOSPODARKI NARODOWEJ

Uwagi ogólne

Prezentowane dane dotyczą podmiotów gospodarki narodowej wpisanych do rejestru REGON i obejmują osoby prawne, jednostki organizacyjne niemające osobowości prawnej oraz osoby fizyczne prowadzące działalność gospodarczą, zaklasyfikowane do poszczególnych sekcji PKD 2007 według przeważającego rodzaju działalności.

Krajowy rejestr urzędowy podmiotów gospodarki narodowej, zwany dalej rejestrem REGON, jest rejestrem administracyjnym prowadzonym przez Prezesa GUS. Zasady prowadzenia rejestru określają przepisy ustawy z dnia 29 VI 1995 r. o statystyce publicznej (jednolity tekst Dz. U. 2016 poz. 1068, z późniejszymi zmianami) oraz przepisy rozporządzenia Rady Ministrów z dnia 30 XI 2015 r. (Dz. U. poz. 2009) z późniejszymi zmianami w sprawie sposobu i metodologii prowadzenia i aktualizacji krajowego rejestru urzędowego podmiotów gospodarki narodowej, wzorów wniosków, ankiet i zaświadczeń.

Podstawową funkcją rejestru REGON jest identyfikowanie podmiotów gospodarki narodowej, co jest realizowane poprzez nadawanie im unikatowych numerów identyfikacyjnych.

Rejestr REGON jest na bieżąco aktualizowany na podstawie danych o podmiotach gospodarki narodowej, przekazywanych drogą elektroniczną z Centralnej Ewidencji i Informacji o Działalności Gospodarczej, Krajowego Rejestru Sądowego, Systemu Informacji Oświatowej oraz Centralnego Rejestru Podmiotów Krajowej Ewidencji Podatników, oraz – w przypadku pozostałych podmiotów – na podstawie wniosków zgłaszanych do właściwych urzędów statystycznych. Kompletność i aktualność rejestru uzależniona jest od terminowej realizacji ww. obowiązku. Ponadto od 2011 r. do aktualizacji rejestru wykorzystywane są informacje z Powszechnego Elektronicznego Systemu Ewidencji Ludności (PESEL) dotyczące zgonów osób fizycznych, które były wpisane do rejestru REGON.

CHAPTER XVI ENTITIES OF THE NATIONAL ECONOMY

General notes

Presented data concern entities of the national economy recorded in the REGON register and include legal persons, organizational entities without legal personality and natural persons conducting economic activity, classified into particular NACE Rev. 2 sections according to the predominant kind of activity.

The National Office Business Register, hereinafter referred to as REGON, is an administrative register held by the President of the CSO. The rules for running the register are defined by the regulation of the Council of Ministers dated 29 Jun 1995 on Public Statistics (uniform text Journal of Laws 2016 item 1068, with later amendments) and the provisions of the regulation of the Council of Ministers dated 30 Nov 2015 (Journal of Laws item 2009) with later amendments on the mode and methodology of running and updating the National Official Business Register, application, questionnaire, certificate specimens and detailed condition.

The basic function of the REGON register is identification of entities of the national economy, which is accomplished by assigning to them unique identification numbers.

The REGON register is updated on a current basis with the use of data on entities of the national economy transferred through the electronic system from the Central Registration and Information on Business, the National Court Register, the Educational Information System as well as the Central Business Entity Register of the National Taxpayer Register, and – for the remaining entities – on the basis of applications submitted to the relevant statistical offices. The completeness and correctness of the register is contingent on the timely compliance with the above-mentioned obligation. In addition, since 2011 the register has been updated with information from the Common Electronic System of Population (PESEL) on the deaths of natural persons, who were registered in the REGON.

TABL. 1 (93). **PODMIOTY GOSPODARKI NARODOWEJ^a W REJESTRZE REGON W 2016 R.**
Stan w dniu 31 XII
ENTITIES OF THE NATIONAL ECONOMY^a IN THE REGON REGISTER IN 2016
As of 31 Dec

| WYSZCZEGÓLNIENIE SPECIFICATION | Ogółem ^b Grand total ^b | Sektor publiczny Public sector | Sektor prywatny Private sector | Z ogółem Of grand total | | | | | | | osoby fizyczne prowadzące działalność gospodarczą natural persons conducting economic activity | |
|--|---|-----------------------------------|-----------------------------------|---|--|------------|--|----------------|--|------------------------------|---|--|
| | | | | osoby prawne i jednostki organizacyjne niemające osobowości prawnej legal persons and organizational entites without legal personality | | | | | | | | |
| | | | | razem total | w tym of which | | | | spółki cywilne civil law partnerships | spółdzielnie cooperatives | | fundacje, stowarzyszenia i organizacje społeczne foundations, associations and social organizations |
| | | | | | spółki handlowe comercial companies | | w tym z udziałem kapitału zagranicznego of which with foreign capital participation | razem total | | | | |
| WOJEWÓDZTWO VOIVODSHIP | 99956 | 3049 | 96309 | 23900 | 7114 | 901 | | | 5114 | 498 | 4061 | 76056 |
| PODREGION (SUBREGION) BIAŁOSTOCKI | 51362 | 980 | 49975 | 12736 | 4845 | 603 | 2664 | 175 | 1954 | 38626 | | |
| Powiat białostocki | 12594 | 259 | 12284 | 2414 | 743 | 74 | 491 | 57 | 419 | 10180 | | |
| Gminy miejsko-wiejskie: Urban-rural gminas: | | | | | | | | | | | | |
| Choroszcz | 1348 | 16 | 1322 | 262 | 109 | 10 | 52 | 5 | 44 | 1086 | | |
| w tym miasto | 482 | 14 | 467 | 102 | 33 | 4 | 13 | 4 | 19 | 380 | | |
| of which city | | | | | | | | | | | | |
| Czarna Białostocka | 833 | 22 | 809 | 171 | 40 | 5 | 22 | 3 | 27 | 662 | | |
| w tym miasto | 689 | 19 | 668 | 143 | 39 | 5 | 18 | 3 | 18 | 546 | | |
| of which city | | | | | | | | | | | | |
| Łapy | 1676 | 38 | 1631 | 290 | 60 | 3 | 54 | 9 | 55 | 1386 | | |
| w tym miasto | 1311 | 32 | 1272 | 239 | 50 | 2 | 43 | 9 | 41 | 1072 | | |
| of which city | | | | | | | | | | | | |
| Michałow | 392 | 20 | 369 | 120 | 13 | – | 14 | 5 | 26 | 272 | | |
| w tym miasto | 233 | 18 | 214 | 65 | 9 | – | 6 | 3 | 10 | 168 | | |
| of which city | | | | | | | | | | | | |
| Supraśl | 1713 | 27 | 1674 | 343 | 137 | 16 | 83 | 2 | 45 | 1370 | | |
| w tym miasto | 449 | 18 | 426 | 117 | 34 | 6 | 17 | – | 24 | 332 | | |
| of which city | | | | | | | | | | | | |
| Suraż | 144 | 8 | 136 | 45 | 7 | – | 3 | 1 | 13 | 99 | | |
| w tym miasto | 79 | 8 | 71 | 25 | 5 | – | 2 | 1 | 5 | 54 | | |
| of which city | | | | | | | | | | | | |
| Tykocin | 323 | 18 | 304 | 78 | 15 | 2 | 12 | 1 | 20 | 245 | | |
| w tym miasto | 159 | 14 | 144 | 43 | 6 | 1 | 8 | – | 8 | 116 | | |
| of which city | | | | | | | | | | | | |
| Wasilków | 1684 | 16 | 1664 | 271 | 91 | 13 | 88 | 5 | 40 | 1413 | | |
| w tym miasto | 1087 | 11 | 1075 | 187 | 63 | 11 | 65 | 4 | 16 | 900 | | |
| of which city | | | | | | | | | | | | |
| Zabłudów | 682 | 16 | 663 | 157 | 56 | 2 | 24 | 5 | 29 | 525 | | |
| w tym miasto | 189 | 11 | 177 | 47 | 12 | – | 6 | 4 | 8 | 142 | | |
| of which city | | | | | | | | | | | | |

a Bez osób prowadzących gospodarstwa indywidualne w rolnictwie. b W podziale według sektorów własności – bez podmiotów, dla których informacja o formie własności nie występuje w rejestrze REGON.

a Excluding persons tending private farms in agriculture. b In the division by ownership sectors excluding entities that in the REGON register do not have information concerning form of ownership.

TABL. 1 (93). **PODMIOTY GOSPODARKI NARODOWEJ^a W REJESTRZE REGON W 2016 R. (cd.)**
 Stan w dniu 31 XII
ENTITIES OF THE NATIONAL ECONOMY^a IN THE REGON REGISTER IN 2016 (cont.)
 As of 31 Dec

| WYSZCZEGÓLNIENIE SPECIFICATION | Ogółem ^b Grand total ^b | Sektor publiczny Public sector | Sektor prywatny Private sector | Z ogółem Of grand total | | | | | | | osoby fizyczne prowadzące działalność gospodarczą natural persons conducting economic activity |
|--|---|-----------------------------------|-----------------------------------|---|--|------------|--|------------------------------|--|--------------|---|
| | | | | osoby prawne i jednostki organizacyjne niemające osobowości prawnej legal persons and organizational entites without legal personality | | | | | | | |
| | | | | razem total | w tym of which | | | | | | |
| | | | | | spółki handlowe comercial companies | | spółki cywilne civil law partnerships | spółdzielnie cooperatives | fundacje, stowarzyszenia i organizacje społeczne foundations, associations and social organizations | razem total | |
| Powiat białostocki (dok.) (cont.) | | | | | | | | | | | |
| Gminy wiejskie: Rural gminas: | | | | | | | | | | | |
| Dobrzyniewo Duże | 856 | 17 | 839 | 132 | 38 | 7 | 26 | 3 | 19 | 724 | |
| Gródek | 343 | 14 | 328 | 89 | 18 | 3 | 17 | 6 | 19 | 254 | |
| Juchnowiec Kościelny | 1743 | 18 | 1720 | 315 | 129 | 11 | 74 | 10 | 47 | 1428 | |
| Poświętne | 171 | 7 | 164 | 24 | 3 | 1 | 3 | 1 | 5 | 147 | |
| Turośń Kościelna | 564 | 10 | 551 | 85 | 24 | 1 | 13 | 1 | 23 | 479 | |
| Zawady | 122 | 12 | 110 | 32 | 3 | - | 6 | - | 7 | 90 | |
| Powiat sokólski | 3924 | 195 | 3715 | 964 | 170 | 21 | 110 | 27 | 227 | 2960 | |
| Gminy miejsko-wiejskie: Urban-rural gminas: | | | | | | | | | | | |
| Dąbrowa Białostocka | 655 | 30 | 624 | 153 | 19 | - | 15 | 4 | 36 | 502 | |
| w tym miasto | 428 | 23 | 405 | 89 | 15 | - | 11 | 3 | 17 | 339 | |
| of which city | | | | | | | | | | | |
| Krynki | 183 | 13 | 168 | 65 | 6 | - | 4 | 3 | 15 | 118 | |
| w tym miasto | 150 | 12 | 136 | 56 | 5 | - | 4 | 3 | 12 | 94 | |
| of which city | | | | | | | | | | | |
| Sokółka | 1889 | 70 | 1813 | 405 | 97 | 14 | 63 | 8 | 86 | 1484 | |
| w tym miasto | 1589 | 59 | 1524 | 350 | 92 | 14 | 57 | 7 | 63 | 1239 | |
| of which city | | | | | | | | | | | |
| Suchowola | 307 | 15 | 291 | 66 | 10 | 2 | 6 | 3 | 23 | 241 | |
| w tym miasto | 174 | 13 | 160 | 41 | 8 | 1 | 4 | 2 | 9 | 133 | |
| of which city | | | | | | | | | | | |
| Gminy wiejskie: Rural gminas: | | | | | | | | | | | |
| Janów | 183 | 14 | 168 | 58 | 4 | - | 4 | 3 | 15 | 125 | |
| Korycin | 162 | 11 | 151 | 50 | 14 | - | 8 | 1 | 11 | 112 | |
| Kuźnica | 200 | 11 | 187 | 45 | 13 | 4 | 5 | 1 | 8 | 155 | |
| Nowy Dwór | 74 | 8 | 66 | 32 | 1 | 1 | - | 2 | 9 | 42 | |
| Sidra | 125 | 12 | 113 | 43 | 2 | - | 2 | 2 | 13 | 82 | |
| Szudziałowo | 146 | 11 | 134 | 47 | 4 | - | 3 | - | 11 | 99 | |
| Miasto na prawach powiatu: City with powiat status: | | | | | | | | | | | |
| Białystok | 34844 | 526 | 33976 | 9358 | 3932 | 508 | 2063 | 91 | 1308 | 25486 | |

^a Bez osób prowadzących gospodarstwa indywidualne w rolnictwie. ^b W podziale według sektorów własności – bez podmiotów, dla których informacja o formie własności nie występuje w rejestrze REGON.

^a Excluding persons tending private farms in agriculture. ^b In the division by ownership sectors excluding entities that in the REGON register do not have information concerning form of ownership.

TABL. 1 (93). **PODMIOTY GOSPODARKI NARODOWEJ^a W REJESTRZE REGON W 2016 R. (cd.)**
Stan w dniu 31 XII
ENTITIES OF THE NATIONAL ECONOMY^a IN THE REGON REGISTER IN 2016 (cont.)
As of 31 Dec

| WYSZCZEGÓLNIENIE SPECIFICATION | Ogółem ^b Grand total ^b | Sektor publiczny Public sector | Sektor prywatny Private sector | Z ogółem Of grand total | | | | | | | osoby fizyczne prowadzące działalność gospodarczą natural persons conducting economic activity |
|--|---|-----------------------------------|-----------------------------------|---|--|------------|--|------------------------------|--|-------------|---|
| | | | | osoby prawne i jednostki organizacyjne niemające osobowości prawnej legal persons and organizational entites without legal personality | | | | | | | |
| | | | | razem total | w tym of which | | | | | | |
| | | | | | spółki handlowe comercial companies | | spółki cywilne civil law partnerships | spółdzielnie cooperatives | fundacje, stowarzyszenia i organizacje społeczne foundations, associations and social organizations | razem total | |
| PODREGION (SUBREGION) ŁOMŻYŃSKI | 28701 | 1191 | 27424 | 6348 | 1218 | 143 | | | | | 1336 |
| Powiat bielski | 3827 | 165 | 3649 | 870 | 198 | 33 | 143 | 39 | 159 | 2957 | |
| Gminy miejskie: Urban gminas: | | | | | | | | | | | |
| Bielsk Podlaski | 2266 | 88 | 2169 | 494 | 143 | 24 | 102 | 16 | 60 | 1772 | |
| Brańsk | 348 | 16 | 332 | 69 | 15 | 6 | 13 | 4 | 8 | 279 | |
| Gminy wiejskie: Rural gminas: | | | | | | | | | | | |
| Bielsk Podlaski | 342 | 5 | 336 | 78 | 15 | 2 | 8 | 8 | 27 | 264 | |
| Boćki | 202 | 10 | 192 | 46 | 4 | – | 3 | 3 | 13 | 156 | |
| Brańsk | 234 | 14 | 219 | 44 | 6 | 1 | 5 | 1 | 15 | 190 | |
| Orla | 147 | 9 | 137 | 63 | 11 | – | 7 | 5 | 13 | 84 | |
| Rudka | 104 | 13 | 91 | 31 | 1 | – | 2 | 1 | 6 | 73 | |
| Wyszki | 184 | 10 | 173 | 45 | 3 | – | 3 | 1 | 17 | 139 | |
| Powiat hajnowski | 2959 | 185 | 2764 | 783 | 110 | 26 | 99 | 26 | 164 | 2176 | |
| Gmina miejska: Urban gmina: | | | | | | | | | | | |
| Hajnówka | 1595 | 102 | 1490 | 368 | 56 | 10 | 67 | 8 | 61 | 1227 | |
| Gmina miejsko-wiejska: Urban-rural gmina: | | | | | | | | | | | |
| Kleszczele | 141 | 10 | 131 | 49 | 6 | 2 | 7 | 1 | 14 | 92 | |
| w tym miasto of which city | 92 | 10 | 82 | 34 | 6 | 2 | 5 | 1 | 6 | 58 | |
| Gminy wiejskie: Rural gminas: | | | | | | | | | | | |
| Białowieża | 225 | 17 | 206 | 64 | 10 | 3 | 5 | 1 | 23 | 161 | |
| Czeremcha | 131 | 9 | 122 | 42 | 3 | 1 | 1 | – | 6 | 89 | |
| Czyże | 101 | 7 | 94 | 30 | 2 | 1 | 3 | 2 | 7 | 71 | |
| Dubicze Cerkiewne | 121 | 9 | 112 | 43 | 2 | 1 | – | 1 | 9 | 78 | |
| Hajnówka | 284 | 6 | 277 | 63 | 8 | 1 | 5 | 3 | 14 | 221 | |
| Narew | 176 | 9 | 166 | 59 | 12 | 3 | 3 | 7 | 15 | 117 | |
| Narewka | 185 | 16 | 166 | 65 | 11 | 4 | 8 | 3 | 15 | 120 | |

a Bez osób prowadzących gospodarstwa indywidualne w rolnictwie. b W podziale według sektorów własności – bez podmiotów, dla których informacja o formie własności nie występuje w rejestrze REGON.

a Excluding persons tending private farms in agriculture. b In the division by ownership sectors excluding entities that in the REGON register do not have information concerning form of ownership.

TABL. 1 (93). **PODMIOTY GOSPODARKI NARODOWEJ^a W REJESTRZE REGON W 2016 R. (cd.)**
 Stan w dniu 31 XII
ENTITIES OF THE NATIONAL ECONOMY^a IN THE REGON REGISTER IN 2016 (cont.)
 As of 31 Dec

| WYSZCZEGÓLNIENIE SPECIFICATION | Ogółem ^b Grand total ^b | Sektor publiczny Public sector | Sektor prywatny Private sector | Z ogółem Of grand total | | | | | | | osoby fizyczne prowadzące działalność gospodarczą natural persons conducting economic activity |
|--|---|-----------------------------------|-----------------------------------|---|--|----------|--|------------------------------|--|-------------|---|
| | | | | osoby prawne i jednostki organizacyjne niemające osobowości prawnej legal persons and organizational entites without legal personality | | | | | | | |
| | | | | razem total | w tym of which | | | | | | |
| | | | | | spółki handlowe comercial companies | | spółki cywilne civil law partnerships | spółdzielnie cooperatives | fundacje, stowarzyszenia i organizacje społeczne foundations, associations and social organizations | razem total | |
| Powiat kolneński | 2432 | 111 | 2313 | 455 | 55 | 4 | | | | | 105 |
| Gmina miejska: Urban gmina: | | | | | | | | | | | |
| Kolno | 1004 | 45 | 955 | 217 | 35 | 4 | 59 | 9 | 30 | 787 | |
| Gmina miejsko-wiejska: Urban-rural gmina: | | | | | | | | | | | |
| Stawiski | 348 | 14 | 333 | 70 | 4 | – | 22 | 2 | 21 | 278 | |
| w tym miasto | 197 | 13 | 183 | 47 | 3 | – | 15 | 2 | 9 | 150 | |
| of which city | | | | | | | | | | | |
| Gminy wiejskie: Rural gminas: | | | | | | | | | | | |
| Grabowo | 165 | 10 | 154 | 35 | 5 | – | 5 | 1 | 9 | 130 | |
| Kolno | 454 | 16 | 438 | 55 | 5 | – | 9 | 1 | 17 | 399 | |
| Mały Płock | 207 | 12 | 193 | 42 | 4 | – | 9 | 1 | 11 | 165 | |
| Turośl | 254 | 14 | 240 | 36 | 2 | – | 1 | 1 | 13 | 218 | |
| Powiat łomżyński | 3011 | 116 | 2890 | 597 | 83 | 8 | 122 | 26 | 166 | 2414 | |
| Gminy miejsko-wiejskie: Urban-rural gminas: | | | | | | | | | | | |
| Jedwabne | 240 | 15 | 225 | 59 | 6 | – | 10 | 2 | 17 | 181 | |
| w tym miasto | 152 | 14 | 138 | 46 | 5 | – | 10 | 2 | 7 | 106 | |
| of which city | | | | | | | | | | | |
| Nowogród | 261 | 11 | 249 | 61 | 12 | 2 | 12 | 5 | 18 | 200 | |
| w tym miasto | 172 | 11 | 161 | 40 | 10 | 2 | 9 | 2 | 6 | 132 | |
| of which city | | | | | | | | | | | |
| Gminy wiejskie: Rural gminas: | | | | | | | | | | | |
| Łomża | 843 | 13 | 830 | 96 | 12 | 4 | 33 | 3 | 26 | 747 | |
| Miastkowo | 205 | 8 | 197 | 44 | 3 | – | 9 | 2 | 19 | 161 | |
| Piątnica | 675 | 26 | 648 | 141 | 27 | 1 | 31 | 5 | 38 | 534 | |
| Przytuły | 79 | 10 | 69 | 16 | 1 | – | – | – | 4 | 63 | |
| Śniadowo | 327 | 13 | 313 | 92 | 10 | – | 14 | 6 | 20 | 235 | |
| Wizna | 181 | 10 | 170 | 50 | 3 | – | 7 | 2 | 18 | 131 | |
| Zbójna | 200 | 10 | 189 | 38 | 9 | 1 | 6 | 1 | 6 | 162 | |

^a Bez osób prowadzących gospodarstwa indywidualne w rolnictwie. ^b W podziale według sektorów własności – bez podmiotów, dla których informacja o formie własności nie występuje w rejestrze REGON.

^a Excluding persons tending private farms in agriculture. ^b In the division by ownership sectors excluding entities that in the REGON register do not have information concerning form of ownership.

TABL. 1 (93). **PODMIOTY GOSPODARKI NARODOWEJ^a W REJESTRZE REGON W 2016 R. (cd.)**
Stan w dniu 31 XII
ENTITIES OF THE NATIONAL ECONOMY^a IN THE REGON REGISTER IN 2016 (cont.)
As of 31 Dec

| WYSZCZEGÓLNIENIE SPECIFICATION | Ogółem ^b Grand total ^b | Sektor publiczny Public sector | Sektor prywatny Private sector | Z ogółem Of grand total | | | | | | | |
|--|---|-----------------------------------|-----------------------------------|---|------------|--|------------------------------|--|----------------|---|--|
| | | | | osoby prawne i jednostki organizacyjne niemające osobowości prawnej legal persons and organizational entites without legal personality | | | | | | | osoby fizyczne prowadzące działalność gospodarczą natural persons conducting economic activity |
| | | | | w tym of which | | | | | | | |
| | | | | spółki handlowe comercial companies | | spółki cywilne civil law partnerships | spółdzielnie cooperatives | fundacje, stowarzyszenia i organizacje społeczne foundations, associations and social organizations | razem total | w tym z udziałem kapitału zagranicznego of which with foreign capital participation | |
| razem total | razem total | | | | | | | | | | |
| Powiat siemiatycki | 2777 | 140 | 2633 | 689 | 89 | 11 | 86 | 24 | 154 | 2088 | |
| Gmina miejska: Urban gmina: | | | | | | | | | | | |
| Siemiatycze | 1299 | 50 | 1246 | 262 | 45 | 6 | 58 | 9 | 41 | 1037 | |
| Gmina miejsko-wiejska: Urban-rural gmina: | | | | | | | | | | | |
| Drohiczyn | 364 | 23 | 340 | 117 | 7 | – | 10 | 3 | 34 | 247 | |
| w tym miasto | 175 | 11 | 164 | 62 | 4 | – | 10 | 2 | 15 | 113 | |
| of which city | | | | | | | | | | | |
| Gminy wiejskie: Rural gminas: | | | | | | | | | | | |
| Dziadkowice | 117 | 10 | 107 | 34 | 4 | – | 3 | 2 | 11 | 83 | |
| Grodzisk | 163 | 9 | 154 | 36 | 8 | – | 1 | 1 | 9 | 127 | |
| Mielnik | 136 | 10 | 126 | 50 | 1 | – | 6 | 2 | 14 | 86 | |
| Milejczyce | 72 | 9 | 63 | 28 | 4 | 2 | 1 | – | 5 | 44 | |
| Nurzec-Stacja | 163 | 10 | 153 | 67 | 8 | 1 | 3 | 5 | 10 | 96 | |
| Perlejewo | 151 | 7 | 144 | 35 | 2 | – | 2 | 2 | 12 | 116 | |
| Siemiatycze | 312 | 12 | 300 | 60 | 10 | 2 | 2 | – | 18 | 252 | |
| Powiat wysokomazowiecki | 4100 | 175 | 3910 | 807 | 130 | 5 | 175 | 27 | 186 | 3293 | |
| Gmina miejska: Urban gmina: | | | | | | | | | | | |
| Wysokie Mazowieckie | 1066 | 51 | 1012 | 216 | 44 | 2 | 62 | 8 | 30 | 850 | |
| Gminy miejsko-wiejskie: Urban-rural gminas: | | | | | | | | | | | |
| Ciechanowiec | 712 | 27 | 682 | 148 | 20 | 3 | 34 | 3 | 42 | 564 | |
| w tym miasto | 528 | 21 | 504 | 111 | 13 | 3 | 32 | 3 | 27 | 417 | |
| of which city | | | | | | | | | | | |
| Czyżew | 459 | 21 | 438 | 90 | 15 | – | 25 | 4 | 18 | 369 | |
| w tym miasto | 278 | 16 | 262 | 60 | 11 | – | 20 | 2 | 6 | 218 | |
| of which city | | | | | | | | | | | |
| Szepietowo | 511 | 10 | 497 | 94 | 28 | – | 19 | 4 | 23 | 417 | |
| w tym miasto | 249 | 7 | 239 | 58 | 23 | – | 10 | 4 | 9 | 191 | |
| of which city | | | | | | | | | | | |

a Bez osób prowadzących gospodarstwa indywidualne w rolnictwie. b W podziale według sektorów własności – bez podmiotów, dla których informacja o formie własności nie występuje w rejestrze REGON.

a Excluding persons tending private farms in agriculture. b In the division by ownership sectors excluding entities that in the REGON register do not have information concerning form of ownership.

TABL. 1 (93). **PODMIOTY GOSPODARKI NARODOWEJ^a W REJESTRZE REGON W 2016 R. (cd.)**
 Stan w dniu 31 XII
ENTITIES OF THE NATIONAL ECONOMY^a IN THE REGON REGISTER IN 2016 (cont.)
 As of 31 Dec

| WYSZCZEGÓLNIENIE SPECIFICATION | Ogółem ^b Grand total ^b | Sektor publiczny Public sector | Sektor prywatny Private sector | Z ogółem Of grand total | | | | | | | osoby fizyczne prowadzące działalność gospodarczą natural persons conducting economic activity |
|--|---|-----------------------------------|-----------------------------------|---|--|------------|--|------------------------------|--|--------------|---|
| | | | | osoby prawne i jednostki organizacyjne niemające osobowości prawnej legal persons and organizational entites without legal personality | | | | | | | |
| | | | | razem total | w tym of which | | | | | | |
| | | | | | spółki handlowe comercial companies | | spółki cywilne civil law partnerships | spółdzielnie cooperatives | fundacje, stowarzyszenia i organizacje społeczne foundations, associations and social organizations | razem total | |
| Powiat wysokomazowiecki (dok.) (cont.) | | | | | | | | | | | |
| Gminy wiejskie: Rural gminas: | | | | | | | | | | | |
| Klukowo | 212 | 14 | 196 | 47 | 6 | – | 5 | 1 | 16 | 165 | |
| Kobylin-Borzymy | 128 | 9 | 119 | 32 | – | – | – | 1 | 11 | 96 | |
| Kulesze Kościelne | 145 | 8 | 137 | 21 | 1 | – | 1 | 1 | 5 | 124 | |
| Nowe Piekuty | 244 | 13 | 230 | 42 | 2 | – | 7 | – | 13 | 202 | |
| Sokoły | 309 | 17 | 291 | 69 | 11 | – | 12 | 5 | 11 | 240 | |
| Wysokie Mazowieckie | 314 | 5 | 308 | 48 | 3 | – | 10 | – | 17 | 266 | |
| Powiat zambrowski | 3292 | 135 | 3153 | 668 | 139 | 13 | 176 | 20 | 97 | 2624 | |
| Gmina miejska: Urban gmina: | | | | | | | | | | | |
| Zambrów | 1945 | 84 | 1859 | 390 | 87 | 8 | 121 | 8 | 43 | 1555 | |
| Gminy wiejskie: Rural gminas: | | | | | | | | | | | |
| Kołaki Kościelne | 139 | 7 | 131 | 31 | 2 | – | 5 | 1 | 8 | 108 | |
| Rutki | 298 | 13 | 285 | 85 | 15 | 1 | 17 | 3 | 14 | 213 | |
| Szumowo | 286 | 14 | 272 | 70 | 14 | 2 | 15 | 5 | 13 | 216 | |
| Zambrów | 624 | 17 | 606 | 92 | 21 | 2 | 18 | 3 | 19 | 532 | |
| Miasto na prawach powiatu: City with powiat status: Łomża | 6303 | 164 | 6112 | 1479 | 414 | 43 | 430 | 28 | 211 | 4824 | |
| PODREGION (SUBREGION) SUWALSKI | 19893 | 878 | 18910 | 4816 | 1051 | 155 | 1114 | 118 | 869 | 15077 | |
| Powiat augustowski | 4256 | 185 | 4052 | 973 | 178 | 26 | 225 | 19 | 186 | 3283 | |
| Gmina miejska: Urban gmina: | | | | | | | | | | | |
| Augustów | 2764 | 107 | 2640 | 687 | 148 | 24 | 180 | 10 | 106 | 2077 | |
| Gmina miejsko-wiejska: Urban-rural gmina: | | | | | | | | | | | |
| Lipsk | 233 | 12 | 221 | 57 | 8 | 1 | 10 | 2 | 14 | 176 | |
| w tym miasto of which city | 164 | 10 | 154 | 44 | 7 | 1 | 9 | 2 | 8 | 120 | |

a Bez osób prowadzących gospodarstwa indywidualne w rolnictwie. b W podziale według sektorów własności – bez podmiotów, dla których informacja o formie własności nie występuje w rejestrze REGON.

a Excluding persons tending private farms in agriculture. b In the division by ownership sectors excluding entities that in the REGON register do not have information concerning form of ownership.

TABL. 1 (93). **PODMIOTY GOSPODARKI NARODOWEJ^a W REJESTRZE REGON W 2016 R. (cd.)**
Stan w dniu 31 XII
ENTITIES OF THE NATIONAL ECONOMY^a IN THE REGON REGISTER IN 2016 (cont.)
As of 31 Dec

| WYSZCZEGÓLNIENIE SPECIFICATION | Ogółem ^b Grand total ^b | Sektor publiczny Public sector | Sektor prywatny Private sector | Z ogółem Of grand total | | | | | | | |
|--|---|-----------------------------------|-----------------------------------|---|---|----------|--|------------------------------|--|----------------|--|
| | | | | osoby prawne i jednostki organizacyjne niemające osobowości prawnej legal persons and organizational entites without legal personality | | | | | | | osoby fizyczne prowadzące działalność gospodarczą natural persons conducting economic activity |
| | | | | w tym of which | | | | | | | |
| | | | | razem total | spółki handlowe comercial companies | | spółki cywilne civil law partnerships | spółdzielnie cooperatives | fundacje, stowarzyszenia i organizacje społeczne foundations, associations and social organizations | razem total | |
| razem total | w tym z udziałem kapitału zagranicznego of which with foreign capital participation | | | | | | | | | | |
| Powiat augustowski (dok.) (cont.) | | | | | | | | | | | |
| Gminy wiejskie: Rural gminas: | | | | | | | | | | | |
| Augustów | 340 | 17 | 323 | 60 | 6 | 1 | 8 | 1 | 20 | 280 | |
| Bargłów Kościelny | 232 | 14 | 218 | 44 | 5 | – | 7 | 3 | 10 | 188 | |
| Nowinka | 196 | 13 | 182 | 39 | 3 | – | 5 | 1 | 10 | 157 | |
| Plaska | 239 | 11 | 228 | 33 | 2 | – | 4 | – | 11 | 206 | |
| Sztabin | 252 | 11 | 240 | 53 | 6 | – | 11 | 2 | 15 | 199 | |
| Powiat grajewski | 3105 | 149 | 2933 | 728 | 106 | 2 | 194 | 24 | 138 | 2377 | |
| Gmina miejska: Urban gmina: | | | | | | | | | | | |
| Grajewo | 1888 | 78 | 1799 | 442 | 81 | 2 | 142 | 11 | 61 | 1446 | |
| Gminy miejsko-wiejskie: Urban-rural gminas: | | | | | | | | | | | |
| Rajgród | 316 | 13 | 297 | 77 | 5 | – | 15 | 6 | 22 | 239 | |
| w tym miasto | 130 | 11 | 117 | 39 | 3 | – | 8 | 4 | 9 | 91 | |
| of which city | | | | | | | | | | | |
| Szczuczyn | 345 | 23 | 320 | 73 | 8 | – | 12 | 3 | 14 | 272 | |
| w tym miasto | 250 | 16 | 233 | 54 | 8 | – | 8 | 3 | 8 | 196 | |
| of which city | | | | | | | | | | | |
| Gminy wiejskie: Rural gminas: | | | | | | | | | | | |
| Grajewo | 256 | 12 | 242 | 54 | 9 | – | 8 | 2 | 20 | 202 | |
| Radziłów | 176 | 11 | 163 | 49 | 2 | – | 11 | 2 | 13 | 127 | |
| Wąsosz | 124 | 12 | 112 | 33 | 1 | – | 6 | – | 8 | 91 | |
| Powiat moniecki | 2392 | 128 | 2246 | 548 | 82 | 6 | 89 | 21 | 115 | 1844 | |
| Gminy miejsko-wiejskie: Urban-rural gminas: | | | | | | | | | | | |
| Goniądz | 276 | 24 | 245 | 87 | 12 | – | 11 | 2 | 22 | 189 | |
| w tym miasto | 167 | 21 | 140 | 63 | 12 | – | 6 | 2 | 12 | 104 | |
| of which city | | | | | | | | | | | |
| Knyszyn | 316 | 16 | 298 | 65 | 8 | 1 | 12 | 1 | 12 | 251 | |
| w tym miasto | 244 | 12 | 232 | 50 | 8 | 1 | 10 | 1 | 7 | 194 | |
| of which city | | | | | | | | | | | |
| Mońki | 1098 | 43 | 1051 | 223 | 39 | 4 | 48 | 13 | 38 | 875 | |
| w tym miasto | 890 | 41 | 846 | 202 | 35 | 4 | 46 | 9 | 33 | 688 | |
| of which city | | | | | | | | | | | |

^a Bez osób prowadzących gospodarstwa indywidualne w rolnictwie. ^b W podziale według sektorów własności – bez podmiotów, dla których informacja o formie własności nie występuje w rejestrze REGON.

^a Excluding persons tending private farms in agriculture. ^b In the division by ownership sectors excluding entities that in the REGON register do not have information concerning form of ownership.

TABL. 1 (93). **PODMIOTY GOSPODARKI NARODOWEJ^a W REJESTRZE REGON W 2016 R. (dok.)**
 Stan w dniu 31 XII
ENTITIES OF THE NATIONAL ECONOMY^a IN THE REGON REGISTER IN 2016 (cont.)
 As of 31 Dec

| WYSZCZEGÓLNIENIE SPECIFICATION | Ogółem ^b Grand total ^b | Sektor publiczny Public sector | Sektor prywatny Private sector | Z ogółem Of grand total | | | | | | | osoby fizyczne prowadzące działalność gospodarczą natural persons conducting economic activity |
|--|---|-----------------------------------|-----------------------------------|---|--|-----------|--|------------------------------|--|-------------|---|
| | | | | osoby prawne i jednostki organizacyjne niemające osobowości prawnej legal persons and organizational entites without legal personality | | | | | | | |
| | | | | razem total | w tym of which | | | | | | |
| | | | | | spółki handlowe comercial companies | | spółki cywilne civil law partnerships | spółdzielnie cooperatives | fundacje, stowarzyszenia i organizacje społeczne foundations, associations and social organizations | razem total | |
| Powiat moniecki (dok.) (cont.) | | | | | | | | | | | |
| Gminy wiejskie: Rural gminas: | | | | | | | | | | | |
| Jasionówka | 130 | 9 | 121 | 33 | 6 | – | 3 | – | 8 | 97 | |
| Jaświły | 185 | 18 | 164 | 52 | 4 | – | 9 | 2 | 12 | 133 | |
| Krypno | 226 | 10 | 216 | 47 | 9 | 1 | 3 | – | 10 | 179 | |
| Trzcianne | 161 | 8 | 151 | 41 | 4 | – | 3 | 3 | 13 | 120 | |
| Powiat sejneński | 1267 | 83 | 1179 | 316 | 42 | 11 | 51 | 9 | 84 | 951 | |
| Gmina miejska: Urban gmina: | | | | | | | | | | | |
| Sejny | 462 | 41 | 420 | 137 | 16 | 3 | 19 | 5 | 32 | 325 | |
| Gminy wiejskie: Rural gminas: | | | | | | | | | | | |
| Giby | 165 | 13 | 150 | 37 | 2 | – | 3 | 1 | 13 | 128 | |
| Krasnopol | 187 | 9 | 178 | 29 | 2 | – | 7 | – | 9 | 158 | |
| Puńsk | 233 | 15 | 217 | 70 | 21 | 8 | 13 | 3 | 15 | 163 | |
| Sejny | 220 | 5 | 214 | 43 | 1 | – | 9 | – | 15 | 177 | |
| Powiat suwalski | 1973 | 105 | 1864 | 426 | 69 | 12 | 64 | 15 | 107 | 1547 | |
| Gminy wiejskie: Rural gminas: | | | | | | | | | | | |
| Bakalarzewo | 148 | 8 | 140 | 36 | 6 | 1 | 2 | 1 | 12 | 112 | |
| Filipów | 177 | 9 | 168 | 37 | 3 | – | 5 | 2 | 12 | 140 | |
| Jeleniewo | 158 | 9 | 149 | 32 | 2 | – | 5 | 1 | 9 | 126 | |
| Przerośl | 135 | 13 | 122 | 39 | 4 | – | 7 | 1 | 10 | 96 | |
| Raczki | 306 | 16 | 289 | 50 | 5 | – | 3 | 3 | 11 | 256 | |
| Rutka-Tartak | 93 | 8 | 85 | 23 | 1 | – | 3 | 1 | 5 | 70 | |
| Suwałki | 645 | 19 | 623 | 130 | 37 | 8 | 31 | 3 | 31 | 515 | |
| Szypliszki | 185 | 14 | 171 | 49 | 9 | 2 | 4 | 2 | 11 | 136 | |
| Wiżajny | 126 | 9 | 117 | 30 | 2 | 1 | 4 | 1 | 6 | 96 | |
| Miasto na prawach powiatu: City with powiat status: | | | | | | | | | | | |
| Suwałki | 6900 | 228 | 6636 | 1825 | 574 | 98 | 491 | 30 | 239 | 5075 | |

^a Bez osób prowadzących gospodarstwa indywidualne w rolnictwie. ^b W podziale według sektorów własności – bez podmiotów, dla których informacja o formie własności nie występuje w rejestrze REGON.

^a Excluding persons tending private farms in agriculture. ^b In the division by ownership sectors excluding entities that in the REGON register do not have information concerning form of ownership.

TABL. 2 (94). **PODMIOTY GOSPODARKI NARODOWEJ^a W REJESTRZE REGON WEDŁUG WYBRANYCH SEKCJI W 2016 R.**

Stan w dniu 31 XII

ENTITIES OF THE NATIONAL ECONOMY^a IN THE REGON REGISTER BY SELECTED SECTIONS IN 2016

As of 31 Dec

| WYSZCZEGÓLNIENIE SPECIFICATION | Ogółem Grand total | W tym Of which | | | | | | | | | |
|--|-----------------------|---|----------------------|--|-----------------------------|---|---|--|---|--|--|
| | | rolnictwo, leśnictwo, łowiectwo i rybactwo agriculture, forestry and fishing | przemysł industry | | budownictwo construction | handel; naprawa pojazdów samochodowych ^Δ ; naprawa pojazdów samochodowych ^Δ | transport i gospodarka magazynowa transportation and storage | zakwaterowanie i gastronomia ^Δ accommodation and catering ^Δ | informacja i komunikacja information and communication | obsługa rynku nieruchomości ^Δ real estate activities | działalność profesjonalna, naukowa i techniczna professional, scientific and technical activities |
| | | | razem total | w tym przetwórstwo przemysłowe of which manufacturing | | | | | | | |
| WOJEWÓDZTWO VOIVODSHIP | 99956 | 2902 | 8843 | 8099 | 12806 | 24929 | 7131 | 2409 | 2522 | 3186 | 8561 |
| PODREGION (SUBREGION) BIAŁOSTOCKI | 51362 | 746 | 4269 | 3909 | 5950 | 12945 | 3693 | 1095 | 1729 | 1860 | 5306 |
| Powiat białostocki | 12594 | 351 | 1395 | 1271 | 1886 | 3205 | 914 | 282 | 303 | 295 | 1001 |
| Gminy miejsko-wiejskie: Urban-rural gminas: | | | | | | | | | | | |
| Choroszcz | 1348 | 19 | 146 | 128 | 201 | 354 | 96 | 19 | 36 | 32 | 142 |
| w tym miasto | 482 | 5 | 41 | 35 | 71 | 136 | 27 | 4 | 12 | 11 | 45 |
| of which city | | | | | | | | | | | |
| Czarna Białostocka | 833 | 21 | 150 | 145 | 105 | 210 | 49 | 17 | 17 | 34 | 46 |
| w tym miasto | 689 | 14 | 123 | 118 | 89 | 182 | 42 | 15 | 12 | 34 | 40 |
| of which city | | | | | | | | | | | |
| Łapy | 1676 | 20 | 147 | 136 | 285 | 439 | 137 | 34 | 58 | 52 | 98 |
| w tym miasto | 1311 | 10 | 115 | 106 | 225 | 342 | 95 | 24 | 42 | 48 | 81 |
| of which city | | | | | | | | | | | |
| Michałow | 392 | 53 | 40 | 34 | 31 | 95 | 15 | 10 | 2 | 22 | 20 |
| w tym miasto | 233 | 28 | 24 | 20 | 20 | 56 | 9 | 3 | 2 | 16 | 14 |
| of which city | | | | | | | | | | | |
| Supraśl | 1713 | 24 | 180 | 171 | 232 | 433 | 122 | 60 | 50 | 36 | 163 |
| w tym miasto | 449 | 10 | 36 | 35 | 60 | 89 | 22 | 34 | 10 | 11 | 37 |
| of which city | | | | | | | | | | | |
| Surz | 144 | 4 | 15 | 14 | 30 | 26 | 9 | 7 | 3 | - | 4 |
| w tym miasto | 79 | 3 | 8 | 7 | 20 | 15 | 2 | 6 | 1 | - | 2 |
| of which city | | | | | | | | | | | |
| Tykocin | 323 | 25 | 29 | 27 | 53 | 83 | 18 | 13 | 2 | 5 | 22 |
| w tym miasto | 159 | 6 | 13 | 12 | 16 | 41 | 8 | 10 | 2 | 3 | 16 |
| of which city | | | | | | | | | | | |
| Wasilków | 1684 | 37 | 196 | 164 | 216 | 470 | 104 | 24 | 45 | 34 | 159 |
| w tym miasto | 1087 | 7 | 127 | 111 | 144 | 330 | 63 | 16 | 33 | 13 | 94 |
| of which city | | | | | | | | | | | |
| Zabłudów | 682 | 17 | 103 | 93 | 129 | 136 | 41 | 18 | 17 | 12 | 45 |
| w tym miasto | 189 | 4 | 32 | 29 | 39 | 40 | 11 | 2 | 7 | 6 | 8 |
| of which city | | | | | | | | | | | |
| Gminy wiejskie: Rural gminas: | | | | | | | | | | | |
| Dobrzyniewo Duże | 856 | 13 | 85 | 79 | 191 | 205 | 78 | 22 | 15 | 7 | 60 |
| Gródek | 343 | 36 | 42 | 38 | 45 | 64 | 18 | 18 | 5 | 11 | 19 |
| Juchnowiec Kościelny | 1743 | 27 | 173 | 160 | 223 | 494 | 152 | 33 | 45 | 35 | 161 |
| Poświętne | 171 | 30 | 11 | 11 | 31 | 40 | 14 | 1 | 1 | 2 | 7 |
| Turośń Kościelna | 564 | 16 | 66 | 60 | 95 | 126 | 52 | 4 | 6 | 12 | 47 |
| Zawady | 122 | 9 | 12 | 11 | 19 | 30 | 9 | 2 | 1 | 1 | 8 |

a Bez osób prowadzących gospodarstwa indywidualne w rolnictwie.

a Excluding persons tending private farms in agriculture.

TABL. 2 (94). **PODMIOTY GOSPODARKI NARODOWEJ^a W REJESTRZE REGON
WEDŁUG WYBRANYCH SEKCJI W 2016 R. (cd.)**
Stan w dniu 31 XII

 ENTITIES OF THE NATIONAL ECONOMY^a IN THE REGON REGISTER
BY SELECTED SECTIONS IN 2016 (cont.)
As of 31 Dec

| WYSZCZEGÓLNIENIE SPECIFICATION | Ogółem Grand total | W tym Of which | | | | | | | | | |
|--|-----------------------|---|----------------------|--|-----------------------------|---|---|--|---|--|--|
| | | rolnictwo, leśnictwo, łowiectwo i rybactwo agriculture, forestry and fishing | przemysł industry | | budownictwo construction | handel; naprawa pojazdów samochodowych ^Δ trade; repair of motor vehicles ^Δ | transport i gospodarka magazynowa transportation and storage | zakwaterowanie i gastronomia ^Δ accommodation and catering ^Δ | informacja i komunikacja information and communication | obsługa rynku nieruchomości ^Δ real estate activities | działalność profesjonalna, naukowa i techniczna professional, scientific and technical activities |
| | | | razem total | w tym przetwórstwo przemysłowe of which manufacturing | | | | | | | |
| Powiat sokólski | 3924 | 196 | 410 | 387 | 474 | 968 | 270 | 86 | 58 | 116 | 237 |
| Gminy miejsko-wiejskie: Urban-rural gminas: | | | | | | | | | | | |
| Dąbrowa Białostocka | 655 | 28 | 64 | 59 | 83 | 162 | 32 | 14 | 16 | 23 | 34 |
| w tym miasto | 428 | 7 | 38 | 34 | 52 | 126 | 19 | 8 | 13 | 16 | 26 |
| of which city | | | | | | | | | | | |
| Krynki | 183 | 13 | 14 | 13 | 11 | 29 | 24 | 14 | 1 | 14 | 10 |
| w tym miasto | 150 | 6 | 12 | 11 | 8 | 29 | 22 | 7 | 1 | 13 | 9 |
| of which city | | | | | | | | | | | |
| Sokółka | 1889 | 45 | 211 | 204 | 203 | 519 | 141 | 37 | 29 | 55 | 132 |
| w tym miasto | 1589 | 21 | 171 | 165 | 161 | 447 | 114 | 33 | 27 | 55 | 120 |
| of which city | | | | | | | | | | | |
| Suchowola | 307 | 41 | 28 | 25 | 56 | 61 | 10 | 7 | 3 | - | 16 |
| w tym miasto | 174 | 7 | 21 | 19 | 32 | 45 | 5 | 4 | 1 | - | 12 |
| of which city | | | | | | | | | | | |
| Gminy wiejskie: Rural gminas: | | | | | | | | | | | |
| Janów | 183 | 16 | 14 | 14 | 31 | 38 | 4 | 3 | 2 | 2 | 8 |
| Korycin | 162 | 8 | 29 | 27 | 18 | 46 | 10 | 2 | 3 | 1 | 8 |
| Kuźnica | 200 | 8 | 21 | 19 | 27 | 50 | 26 | 7 | 2 | 3 | 11 |
| Nowy Dwór | 74 | 6 | 2 | 2 | 17 | 10 | 5 | - | - | 4 | 3 |
| Sidra | 125 | 8 | 13 | 11 | 15 | 27 | 5 | 1 | - | 4 | 8 |
| Szudziałowo | 146 | 23 | 14 | 13 | 13 | 26 | 13 | 1 | 2 | 10 | 7 |
| Miasto na prawach powiatu: City with powiat status: Białystok | 34844 | 199 | 2464 | 2251 | 3590 | 8772 | 2509 | 727 | 1368 | 1449 | 4068 |
| PODREGION (SUBREGION) ŁÓMŻYŃSKI | 28701 | 1255 | 2812 | 2621 | 4439 | 7103 | 1814 | 689 | 454 | 693 | 1853 |
| Powiat bielski | 3827 | 203 | 395 | 374 | 563 | 965 | 201 | 68 | 61 | 111 | 273 |
| Gminy miejskie: Urban gminas: | | | | | | | | | | | |
| Bielsk Podlaski | 2266 | 38 | 206 | 192 | 285 | 616 | 127 | 44 | 46 | 87 | 204 |
| Brańsk | 348 | 7 | 61 | 61 | 48 | 112 | 20 | 4 | 7 | 8 | 16 |
| Gminy wiejskie: Rural gminas: | | | | | | | | | | | |
| Bielsk Podlaski | 342 | 32 | 36 | 36 | 70 | 70 | 11 | 8 | 4 | 3 | 19 |
| Boćki | 202 | 27 | 15 | 13 | 45 | 36 | 6 | 3 | 2 | 2 | 13 |
| Brańsk | 234 | 44 | 32 | 31 | 34 | 49 | 13 | 2 | 2 | 2 | 7 |
| Orla | 147 | 15 | 22 | 21 | 15 | 24 | 15 | 4 | - | 2 | 6 |
| Rudka | 104 | 14 | 5 | 5 | 25 | 22 | 2 | 1 | - | 3 | 2 |
| Wyszki | 184 | 26 | 18 | 15 | 41 | 36 | 7 | 2 | - | 4 | 6 |

a Bez osób prowadzących gospodarstwa indywidualne w rolnictwie.

a Excluding persons tending private farms in agriculture.

TABL. 2 (94). **PODMIOTY GOSPODARKI NARODOWEJ^a W REJESTRZE REGON
WEDŁUG WYBRANYCH SEKCJI W 2016 R. (cd.)**

Stan w dniu 31 XII

*ENTITIES OF THE NATIONAL ECONOMY^a IN THE REGON REGISTER
BY SELECTED SECTIONS IN 2016 (cont.)*

As of 31 Dec

| WYSZCZEGÓLNIENIE SPECIFICATION | Ogółem Grand total | W tym Of which | | | | | | | | | | |
|--|-----------------------|---|--|----------------------|------------|-----------------------------|---|---|--|---|--|--|
| | | rolnictwo, leśnictwo, łowiectwo i rybactwo agriculture, forestry and fishing | | przemysł industry | | budownictwo construction | handel; naprawa pojazdów samochodowych ^Δ trade; repair of motor vehicles ^Δ | transport i gospodarka magazynowa transportation and storage | zakwaterowanie i gastronomia ^Δ accommodation and catering ^Δ | informacja i komunikacja information and communication | obsługa rynku nieruchomości ^Δ real estate activities | działalność profesjonalna, naukowa i techniczna professional, scientific and technical activities |
| | | razem total | w tym przetwórstwo przemysłowe of which manufacturing | | | | | | | | | |
| Powiat hajnowski | 2959 | 130 | 432 | 419 | 311 | 578 | 85 | 163 | 39 | 114 | 168 | |
| Gmina miejska: Urban gmina: | | | | | | | | | | | | |
| Hajnówka | 1595 | 17 | 217 | 212 | 164 | 372 | 48 | 57 | 29 | 81 | 106 | |
| Gmina miejsko-wiejska: Urban-rural gmina: | | | | | | | | | | | | |
| Kleszczele | 141 | 10 | 23 | 23 | 17 | 24 | 5 | 4 | 1 | 5 | 9 | |
| w tym miasto | 92 | 7 | 10 | 10 | 12 | 19 | 5 | 1 | 1 | 5 | 6 | |
| of which city | | | | | | | | | | | | |
| Gminy wiejskie: Rural gminas: | | | | | | | | | | | | |
| Białowieża | 225 | 17 | 14 | 12 | 7 | 20 | 6 | 64 | 4 | 2 | 13 | |
| Czeremcha | 131 | 7 | 7 | 7 | 21 | 33 | 4 | 3 | – | 10 | 2 | |
| Czyże | 101 | 12 | 8 | 7 | 21 | 12 | 5 | 2 | 2 | – | 3 | |
| Dubicze Cerkiewne | 121 | 7 | 46 | 46 | 6 | 10 | – | 7 | – | – | 2 | |
| Hajnówka | 284 | 23 | 62 | 61 | 36 | 38 | 6 | 9 | 1 | 3 | 14 | |
| Narew | 176 | 21 | 36 | 32 | 17 | 28 | 5 | 4 | 1 | 2 | 10 | |
| Narewka | 185 | 16 | 19 | 19 | 22 | 41 | 6 | 13 | 1 | 11 | 9 | |
| Powiat kolneński | 2432 | 195 | 180 | 168 | 428 | 664 | 133 | 51 | 28 | 53 | 124 | |
| Gmina miejska: Urban gmina: | | | | | | | | | | | | |
| Kolno | 1004 | 11 | 70 | 64 | 137 | 314 | 50 | 23 | 20 | 40 | 82 | |
| Gmina miejsko-wiejska: Urban-rural gmina: | | | | | | | | | | | | |
| Stawiski | 348 | 33 | 30 | 28 | 62 | 104 | 16 | 7 | 3 | 5 | 13 | |
| w tym miasto | 197 | 4 | 13 | 12 | 30 | 68 | 10 | 6 | 2 | 5 | 12 | |
| of which city | | | | | | | | | | | | |
| Gminy wiejskie: Rural gminas: | | | | | | | | | | | | |
| Grabowo | 165 | 20 | 11 | 10 | 19 | 44 | 15 | 4 | 3 | 5 | 3 | |
| Kolno | 454 | 69 | 31 | 30 | 86 | 99 | 37 | 9 | 1 | 2 | 10 | |
| Mały Płock | 207 | 16 | 21 | 19 | 61 | 43 | 11 | 3 | – | 1 | 5 | |
| Turośl | 254 | 46 | 17 | 17 | 63 | 60 | 4 | 5 | 1 | – | 11 | |
| Powiat łomżyński | 3011 | 192 | 304 | 279 | 596 | 780 | 145 | 86 | 29 | 29 | 123 | |
| Gminy miejsko-wiejskie: Urban-rural gminas: | | | | | | | | | | | | |
| Jedwabne | 240 | 15 | 22 | 19 | 39 | 72 | 10 | 3 | – | 6 | 4 | |
| w tym miasto | 152 | 4 | 18 | 15 | 22 | 44 | 5 | 2 | – | 6 | 3 | |
| of which city | | | | | | | | | | | | |
| Nowogród | 261 | 13 | 23 | 19 | 71 | 55 | 15 | 10 | 3 | 4 | 12 | |
| w tym miasto | 172 | 3 | 16 | 12 | 46 | 37 | 10 | 8 | 3 | 4 | 8 | |
| of which city | | | | | | | | | | | | |

^a Bez osób prowadzących gospodarstwa indywidualne w rolnictwie.

^a Excluding persons tending private farms in agriculture.

TABL. 2 (94). **PODMIOTY GOSPODARKI NARODOWEJ^a W REJESTRZE REGON
WEDŁUG WYBRANYCH SEKCJI W 2016 R. (cd.)**
Stan w dniu 31 XII

 ENTITIES OF THE NATIONAL ECONOMY^a IN THE REGON REGISTER
BY SELECTED SECTIONS IN 2016 (cont.)
As of 31 Dec

| WYSZCZEGÓLNIENIE SPECIFICATION | Ogółem Grand total | W tym Of which | | | | | | | | | |
|--|-----------------------|---|----------------------|--|-----------------------------|---|---|--|---|--|--|
| | | rolnictwo, leśnictwo, łowiectwo i rybactwo agriculture, forestry and fishing | przemysł industry | | budownictwo construction | handel; naprawa pojazdów samochodowych; trade; repair of motor vehicles ^a | transport i gospodarka magazynowa transportation and storage | zakwaterowanie i gastronomia ^Δ accommodation and catering ^Δ | informacja i komunikacja information and communication | obsługa rynku nieruchomości ^Δ real estate activities | działalność profesjonalna, naukowa i techniczna professional, scientific and technical activities |
| | | | razem total | w tym przetwórstwo przemysłowe of which manufacturing | | | | | | | |
| Powiat łomżyński (dok.) (cont.) | | | | | | | | | | | |
| Gminy wiejskie: Rural gminas: | | | | | | | | | | | |
| Łomża | 843 | 34 | 97 | 93 | 164 | 207 | 46 | 21 | 11 | 3 | 54 |
| Miastkowo | 205 | 12 | 23 | 21 | 57 | 44 | 14 | 9 | – | 2 | 3 |
| Piątnica | 675 | 28 | 84 | 82 | 125 | 207 | 29 | 26 | 7 | 6 | 26 |
| Przytuły | 79 | 12 | 10 | 9 | 10 | 17 | 1 | – | – | – | 2 |
| Śniadowo | 327 | 36 | 26 | 20 | 53 | 72 | 16 | 9 | 2 | 5 | 9 |
| Wizna | 181 | 17 | 9 | 7 | 33 | 43 | 11 | 4 | 4 | 1 | 7 |
| Zbójna | 200 | 25 | 10 | 9 | 44 | 63 | 3 | 4 | 2 | 2 | 6 |
| Powiat siemiatycki | 2777 | 152 | 301 | 273 | 497 | 548 | 151 | 46 | 46 | 67 | 127 |
| Gmina miejska: Urban gmina: | | | | | | | | | | | |
| Siemiatycze | 1299 | 11 | 129 | 121 | 204 | 306 | 89 | 19 | 24 | 34 | 69 |
| Gmina miejsko-wiejska: Urban-rural gmina: | | | | | | | | | | | |
| Drohiczyn | 364 | 37 | 30 | 27 | 81 | 57 | 8 | 6 | 7 | 7 | 14 |
| w tym miasto of which city | 175 | 10 | 18 | 15 | 37 | 31 | 3 | 2 | 6 | 1 | 9 |
| Gminy wiejskie: Rural gminas: | | | | | | | | | | | |
| Dziadkowiec | 117 | 12 | 11 | 9 | 23 | 25 | 7 | 2 | 1 | – | 6 |
| Grodzisk | 163 | 32 | 17 | 15 | 21 | 40 | 6 | 3 | 3 | – | 7 |
| Mielnik | 136 | 4 | 21 | 20 | 17 | 9 | 9 | 6 | 3 | 6 | 10 |
| Milejczyce | 72 | 9 | 5 | 4 | 14 | 11 | 5 | 1 | – | 1 | 3 |
| Nurzec-Stacja | 163 | 23 | 12 | 11 | 31 | 22 | 5 | – | 2 | 6 | 2 |
| Perlejewo | 151 | 15 | 10 | 9 | 34 | 27 | 9 | 2 | – | 4 | 8 |
| Siemiatycze | 312 | 9 | 66 | 57 | 72 | 51 | 13 | 7 | 6 | 9 | 8 |
| Powiat wysokomazowiecki | 4100 | 219 | 332 | 301 | 716 | 1059 | 333 | 59 | 58 | 47 | 249 |
| Gmina miejska: Urban gmina: | | | | | | | | | | | |
| Wysokie Mazowieckie | 1066 | 10 | 75 | 74 | 153 | 321 | 70 | 19 | 31 | 14 | 89 |
| Gminy miejsko-wiejskie: Urban-rural gminas: | | | | | | | | | | | |
| Ciechanowiec | 712 | 21 | 69 | 65 | 134 | 178 | 34 | 14 | 7 | 16 | 35 |
| w tym miasto of which city | 528 | 1 | 53 | 49 | 85 | 147 | 24 | 12 | 6 | 14 | 32 |
| Czyżew | 459 | 20 | 33 | 31 | 74 | 121 | 52 | 4 | 3 | 6 | 36 |
| w tym miasto of which city | 278 | 3 | 23 | 23 | 39 | 89 | 20 | 3 | 2 | 5 | 23 |
| Szepietowo | 511 | 44 | 46 | 35 | 102 | 105 | 76 | 6 | 6 | 3 | 27 |
| w tym miasto of which city | 249 | 7 | 26 | 18 | 52 | 62 | 25 | 3 | 4 | 2 | 16 |

¹⁷
 a Bez osób prowadzących gospodarstwa indywidualne w rolnictwie.
 a Excluding persons tending private farms in agriculture.

TABL. 2 (94). **PODMIOTY GOSPODARKI NARODOWEJ^a W REJESTRZE REGON WEDŁUG WYBRANYCH SEKCJI W 2016 R. (cd.)**

Stan w dniu 31 XII

ENTITIES OF THE NATIONAL ECONOMY^a IN THE REGON REGISTER BY SELECTED SECTIONS IN 2016 (cont.)

As of 31 Dec

| WYSZCZEGÓLNIENIE SPECIFICATION | Ogółem Grand total | W tym Of which | | | | | | | | | | |
|--|-----------------------|---|--|----------------------|-------------|-----------------------------|---|---|--|---|--|--|
| | | rolnictwo, leśnictwo, łowiectwo i rybactwo agriculture, forestry and fishing | | przemysł industry | | budownictwo construction | handel; naprawa pojazdów samochodowych ^Δ trade; repair of motor vehicles ^Δ | transport i gospodarka magazynowa transportation and storage | zakwaterowanie i gastronomia ^Δ accommodation and catering ^Δ | informacja i komunikacja information and communication | obsługa rynku nieruchomości ^Δ real estate activities | działalność profesjonalna, naukowa i techniczna professional, scientific and technical activities |
| | | razem total | w tym przetwórstwo przemysłowe of which manufacturing | | | | | | | | | |
| Powiat wysokomazowiecki (dok.) (cont.) | | | | | | | | | | | | |
| Gminy wiejskie: Rural gminas: | | | | | | | | | | | | |
| Klukowo | 212 | 21 | 17 | 16 | 44 | 44 | 16 | 2 | 3 | 2 | 4 | |
| Kobylin-Borzmy | 128 | 12 | 8 | 8 | 18 | 27 | 14 | 1 | – | – | 7 | |
| Kulesze Kościelne | 145 | 23 | 9 | 8 | 21 | 35 | 8 | 2 | 1 | 2 | 8 | |
| Nowe Piekuty | 244 | 22 | 24 | 18 | 45 | 64 | 23 | 1 | 2 | 1 | 10 | |
| Sokoły | 309 | 24 | 24 | 19 | 60 | 79 | 15 | 5 | 1 | 1 | 18 | |
| Wysokie Mazowieckie | 314 | 22 | 27 | 27 | 65 | 85 | 25 | 5 | 4 | 2 | 15 | |
| Powiat zambrowski ... | 3292 | 119 | 330 | 303 | 550 | 849 | 260 | 60 | 48 | 101 | 197 | |
| Gmina miejska: Urban gmina: | | | | | | | | | | | | |
| Zambrów | 1945 | 17 | 184 | 174 | 296 | 520 | 134 | 28 | 36 | 69 | 140 | |
| Gminy wiejskie: Rural gminas: | | | | | | | | | | | | |
| Kołaki Kościelne | 139 | 20 | 15 | 13 | 22 | 27 | 7 | 2 | 2 | – | 10 | |
| Rutki | 298 | 13 | 42 | 36 | 47 | 83 | 15 | 12 | 3 | 21 | 12 | |
| Szumowo | 286 | 22 | 33 | 24 | 48 | 66 | 29 | 5 | 3 | 4 | 12 | |
| Zambrów | 624 | 47 | 56 | 56 | 137 | 153 | 75 | 13 | 4 | 7 | 23 | |
| Miasto na prawach powiatu: City with powiat status: | | | | | | | | | | | | |
| Łomża | 6303 | 45 | 538 | 504 | 778 | 1660 | 506 | 156 | 145 | 171 | 592 | |
| PODREGION (SUBREGION) SUWAŁSKI | 19893 | 901 | 1762 | 1569 | 2417 | 4881 | 1624 | 625 | 339 | 633 | 1402 | |
| Powiat augustowski .. | 4256 | 305 | 377 | 328 | 443 | 955 | 347 | 183 | 59 | 167 | 274 | |
| Gmina miejska: Urban gmina: | | | | | | | | | | | | |
| Augustów | 2764 | 43 | 243 | 205 | 255 | 649 | 240 | 135 | 41 | 157 | 212 | |
| Gmina miejsko-wiejska: Urban-rural gmina: | | | | | | | | | | | | |
| Lipsk | 233 | 21 | 19 | 17 | 24 | 72 | 11 | 5 | 4 | 7 | 9 | |
| w tym miasto of which city | 164 | 5 | 14 | 13 | 14 | 54 | 8 | 4 | 4 | 7 | 8 | |
| Gminy wiejskie: Rural gminas: | | | | | | | | | | | | |
| Augustów | 340 | 32 | 25 | 25 | 63 | 89 | 26 | 7 | 3 | – | 15 | |
| Bargłów Kościelny | 232 | 25 | 18 | 15 | 36 | 45 | 26 | 2 | 6 | – | 5 | |
| Nowinka | 196 | 54 | 19 | 18 | 22 | 24 | 12 | 16 | 2 | 1 | 7 | |
| Płaska | 239 | 84 | 24 | 22 | 15 | 28 | 17 | 14 | 2 | 1 | 12 | |
| Sztabin | 252 | 46 | 29 | 26 | 28 | 48 | 15 | 4 | 1 | 1 | 14 | |

a Bez osób prowadzących gospodarstwa indywidualne w rolnictwie.

a Excluding persons tending private farms in agriculture.

TABL. 2 (94). **PODMIOTY GOSPODARKI NARODOWEJ^a W REJESTRZE REGON
WEDŁUG WYBRANYCH SEKCJI W 2016 R. (cd.)**
Stan w dniu 31 XII
*ENTITIES OF THE NATIONAL ECONOMY^a IN THE REGON REGISTER
BY SELECTED SECTIONS IN 2016 (cont.)*
As of 31 Dec

| WYSZCZEGÓLNIENIE SPECIFICATION | Ogółem Grand total | W tym Of which | | | | | | | | | |
|--|-----------------------|---|----------------------|--|---------------------------------------|--|--|--|--|--|---|
| | | rolnic- two, leś- nictwo, łowiectwo i ry- bactwo agricul- ture, forestry and fishing | przemysł industry | | budow- nictwo construc- tion | handel; napra- wa po- jazdów samo- chodo- wych ^Δ trade; repair of motor vehicles ^Δ | transport i gospo- darka maga- zynowa transport- ation and storage | zakwa- terowa- nie i gastro- nomia ^Δ accom- modation and catering ^Δ | infor- macja i komu- nikacja inform- ation and commu- nication | obsługa rynku nieru- chomo- ści ^Δ real estate activities | działal- ność profes- jonalna, naukowa i techn- iczna profes- sional, scientific and technical activities |
| | | | razem total | w tym przetwó- rstwo przemys- łowe of which manufac- turing | | | | | | | |
| Powiat grajewski | 3105 | 160 | 290 | 272 | 397 | 878 | 267 | 76 | 45 | 98 | 156 |
| Gmina miejska: Urban gmina: | | | | | | | | | | | |
| Grajewo | 1888 | 19 | 171 | 159 | 209 | 585 | 176 | 50 | 36 | 76 | 112 |
| Gminy miejsko-wiejskie: Urban-rural gminas: | | | | | | | | | | | |
| Rajgród | 316 | 40 | 29 | 27 | 43 | 74 | 16 | 14 | 3 | 7 | 16 |
| w tym miasto | 130 | 7 | 18 | 16 | 14 | 32 | 5 | 6 | 1 | 4 | 10 |
| of which city | | | | | | | | | | | |
| Szczuczyn | 345 | 25 | 33 | 32 | 49 | 95 | 33 | 3 | 3 | 12 | 16 |
| w tym miasto | 250 | 5 | 27 | 26 | 33 | 80 | 25 | 1 | 1 | 11 | 14 |
| of which city | | | | | | | | | | | |
| Gminy wiejskie: Rural gminas: | | | | | | | | | | | |
| Grajewo | 256 | 32 | 32 | 30 | 39 | 52 | 30 | 5 | 2 | 2 | 5 |
| Radziłów | 176 | 34 | 13 | 12 | 34 | 38 | 6 | 2 | - | - | 5 |
| Wąsosz | 124 | 10 | 12 | 12 | 23 | 34 | 6 | 2 | 1 | 1 | 2 |
| Powiat moniecki | 2392 | 128 | 203 | 182 | 442 | 549 | 157 | 58 | 28 | 40 | 147 |
| Gminy miejsko-wiejskie: Urban-rural gminas: | | | | | | | | | | | |
| Goniadz | 276 | 15 | 22 | 17 | 51 | 49 | 17 | 19 | 4 | 11 | 11 |
| w tym miasto | 167 | 3 | 15 | 10 | 30 | 30 | 5 | 12 | 4 | 9 | 8 |
| of which city | | | | | | | | | | | |
| Knyszyn | 316 | 18 | 27 | 27 | 64 | 83 | 14 | 2 | 5 | 6 | 21 |
| w tym miasto | 244 | 7 | 24 | 24 | 46 | 68 | 9 | 2 | 5 | 3 | 18 |
| of which city | | | | | | | | | | | |
| Mońki | 1098 | 37 | 86 | 81 | 159 | 290 | 89 | 24 | 14 | 19 | 83 |
| w tym miasto | 890 | 14 | 64 | 59 | 124 | 239 | 64 | 22 | 14 | 19 | 72 |
| of which city | | | | | | | | | | | |
| Gminy wiejskie: Rural gminas: | | | | | | | | | | | |
| Jasionówka | 130 | 7 | 15 | 14 | 32 | 23 | 8 | 4 | 2 | - | 6 |
| Jaświły | 185 | 17 | 13 | 10 | 42 | 33 | 8 | 5 | 3 | 1 | 4 |
| Krypno | 226 | 16 | 22 | 19 | 52 | 49 | 14 | 2 | - | 3 | 12 |
| Trzcianne | 161 | 18 | 18 | 14 | 42 | 22 | 7 | 2 | - | - | 10 |
| Powiat sejneński | 1267 | 109 | 85 | 76 | 151 | 283 | 87 | 58 | 13 | 24 | 65 |
| Gmina miejska: Urban gmina: | | | | | | | | | | | |
| Sejny | 462 | 11 | 24 | 22 | 45 | 103 | 32 | 16 | 3 | 10 | 25 |

^a Bez osób prowadzących gospodarstwa indywidualne w rolnictwie.
^a Excluding persons tending private farms in agriculture.

TABL. 2 (94). **PODMIOTY GOSPODARKI NARODOWEJ^a W REJESTRZE REGON WEDŁUG WYBRANYCH SEKCJI W 2016 R. (dok.)**

Stan w dniu 31 XII

ENTITIES OF THE NATIONAL ECONOMY^a IN THE REGON REGISTER BY SELECTED SECTIONS IN 2016 (cont.)

As of 31 Dec

| WYSZCZEGÓLNIENIE SPECIFICATION | Ogółem Grand total | W tym Of which | | | | | | | | | | |
|--|-----------------------|---|--|----------------------|------------|-----------------------------|---|---|--|---|--|--|
| | | rolnictwo, leśnictwo, łowiectwo i rybactwo agriculture, forestry and fishing | | przemysł industry | | budownictwo construction | handel; naprawa pojazdów samochodowych ^Δ trade; repair of motor vehicles ^Δ | transport i gospodarka magazynowa transportation and storage | zakwaterowanie i gastronomia ^Δ accommodation and catering ^Δ | informacja i komunikacja information and communication | obsługa rynku nieruchomości ^Δ real estate activities | działalność profesjonalna, naukowa i techniczna professional, scientific and technical activities |
| | | razem total | w tym przetwórstwo przemysłowe of which manufacturing | | | | | | | | | |
| Powiat sejneński (dok.) (cont.) | | | | | | | | | | | | |
| Gminy wiejskie: Rural gminas: | | | | | | | | | | | | |
| Giby | 165 | 47 | 11 | 10 | 13 | 15 | 17 | 12 | 2 | – | 5 | |
| Krasnopol | 187 | 10 | 16 | 14 | 42 | 43 | 6 | 7 | 1 | 2 | 9 | |
| Puńsk | 233 | 16 | 21 | 19 | 26 | 77 | 18 | 9 | 2 | – | 17 | |
| Sejny | 220 | 25 | 13 | 11 | 25 | 45 | 14 | 14 | 5 | 12 | 9 | |
| Powiat suwalski | 1973 | 131 | 228 | 190 | 286 | 421 | 132 | 71 | 35 | 37 | 110 | |
| Gminy wiejskie: Rural gminas: | | | | | | | | | | | | |
| Bakałarzewo | 148 | 5 | 16 | 12 | 21 | 33 | 11 | 1 | 4 | 5 | 9 | |
| Filipów | 177 | 8 | 17 | 16 | 35 | 43 | 12 | 2 | 2 | 2 | 8 | |
| Jeleniewo | 158 | 9 | 19 | 17 | 24 | 35 | 11 | 7 | 4 | 1 | 7 | |
| Przerośl | 135 | 9 | 15 | 11 | 17 | 29 | 9 | 1 | 2 | 3 | 8 | |
| Raczki | 306 | 39 | 38 | 32 | 54 | 55 | 20 | 9 | 3 | 8 | 12 | |
| Rutka-Tartak | 93 | 10 | 10 | 6 | 10 | 24 | 3 | – | 1 | 1 | 7 | |
| Suwałki | 645 | 26 | 88 | 75 | 77 | 140 | 54 | 30 | 12 | 6 | 43 | |
| Szypłiszki | 185 | 12 | 17 | 14 | 31 | 34 | 9 | 8 | 4 | 6 | 8 | |
| Wiżajny | 126 | 13 | 8 | 7 | 17 | 28 | 3 | 13 | 3 | 5 | 8 | |
| Miasto na prawach powiatu: City with powiat status: | | | | | | | | | | | | |
| Suwałki | 6900 | 68 | 579 | 521 | 698 | 1795 | 634 | 179 | 159 | 267 | 650 | |

a Bez osób prowadzących gospodarstwa indywidualne w rolnictwie.

a Excluding persons tending private farms in agriculture.

TABL. 3 (95). **SPÓŁKI HANDLOWE WEDŁUG FORM PRAWNYCH W 2016 R.**
 Stan w dniu 31 XII
 COMMERCIAL COMPANIES BY LEGAL STATUS IN 2016
 As of 31 Dec

| WYSZCZEGÓLNIENIE SPECIFICATION | Ogółem Grand total | Spółki kapitałowe Companies | | | Spółki osobowe Partnerships | | |
|--|-----------------------|--------------------------------|------------------------|---|--------------------------------|--------------------|------------------------|
| | | razem total | akcyjne joint stock | z ograniczoną odpowiedzialnością with limited liability | razem total | w tym of which | |
| | | | | | | jawne unlimited | komandytowe limited |
| WOJEWÓDZTWO VOIVODSHIP | 7114 | 5459 | 125 | 5334 | 1655^a | 1195 | 332 |
| Podregion (Subregion) białostocki | 4845 | 3719 | 79 | 3640 | 1126 | 758 | 267 |
| Powiaty: Powiats: | | | | | | | |
| białostocki | 743 | 505 | 6 | 499 | 238 | 191 | 40 |
| sokólski | 170 | 133 | 4 | 129 | 37 | 31 | 3 |
| Miasto na prawach powiatu: City with powiat status: | | | | | | | |
| Białystok | 3932 | 3081 | 69 | 3012 | 851 | 536 | 224 |
| Podregion (Subregion) łomżyński | 1218 | 925 | 24 | 901 | 293 | 252 | 28 |
| Powiaty: Powiats: | | | | | | | |
| bielski | 198 | 158 | 10 | 148 | 40 | 31 | 4 |
| hajnowski | 110 | 94 | 1 | 93 | 16 | 13 | 2 |
| kolneński | 55 | 35 | 1 | 34 | 20 | 20 | – |
| łomżyński | 83 | 63 | – | 63 | 20 | 19 | 1 |
| siemiatycki | 89 | 64 | – | 64 | 25 | 23 | 2 |
| wysokomazowiecki | 130 | 80 | 3 | 77 | 50 | 46 | 4 |
| zambrowski | 139 | 96 | 2 | 94 | 43 | 35 | 7 |
| Miasto na prawach powiatu: City with powiat status: | | | | | | | |
| Łomża | 414 | 335 | 7 | 328 | 79 | 65 | 8 |
| Podregion (Subregion) suwalski | 1051 | 815 | 22 | 793 | 236 | 185 | 37 |
| Powiaty: Powiats: | | | | | | | |
| augustowski | 178 | 122 | 3 | 119 | 56 | 49 | 5 |
| grajewski | 106 | 80 | 2 | 78 | 26 | 22 | 4 |
| moniecki | 82 | 63 | 1 | 62 | 19 | 17 | 2 |
| sejneński | 42 | 35 | – | 35 | 7 | 5 | – |
| suwalski | 69 | 58 | – | 58 | 11 | 10 | 1 |
| Miasto na prawach powiatu: City with powiat status: | | | | | | | |
| Suwałki | 574 | 457 | 16 | 441 | 117 | 82 | 25 |

a W tym 92 spółki partnerskie i 36 spółek komandytowo-akcyjnych.

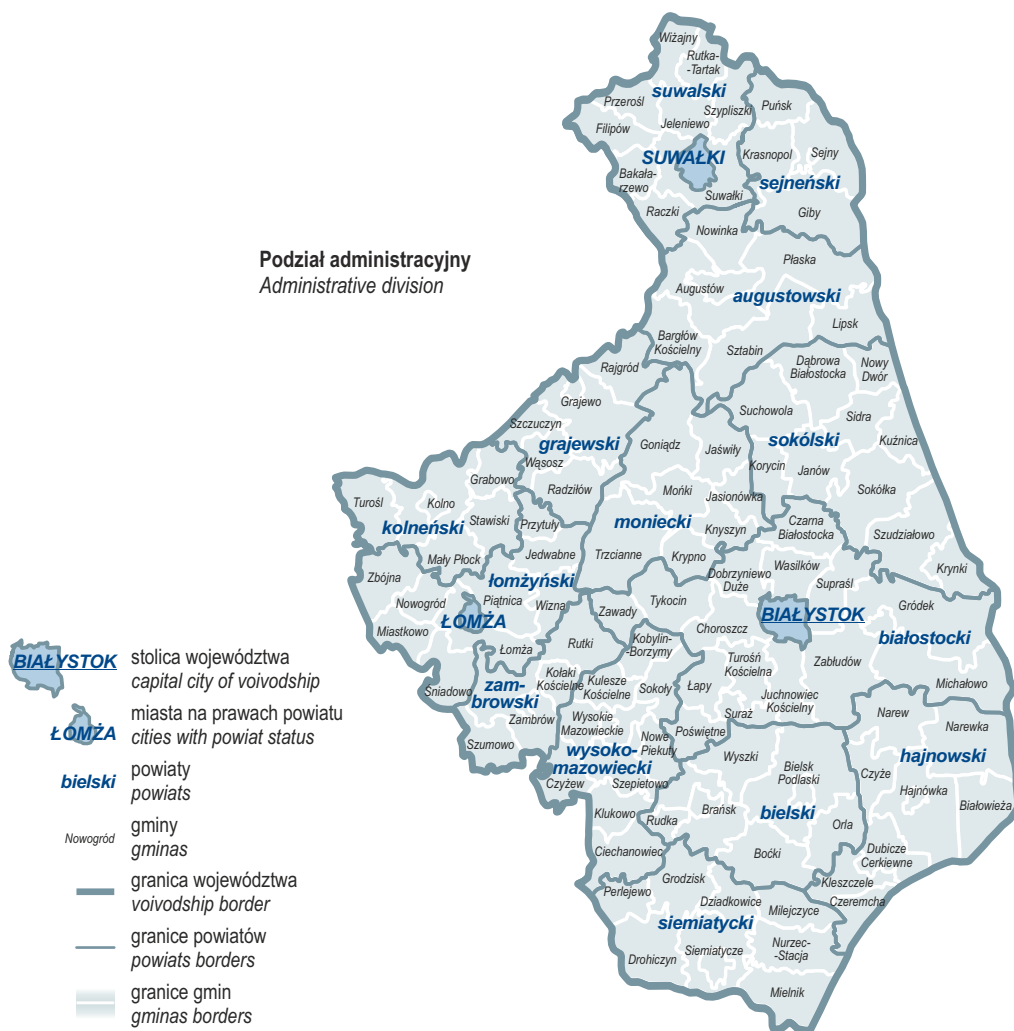
a Of which 92 professional partnerships and 36 limited joint-stock partnerships.

WOJEWÓDZTWO PODLASKIE W 2017 R.

Stan w dniu 1 I

PODLASKIE VOIVODSHIP IN 2017

As of 1 Jan



Podział według Nomenklatury Jednostek Terytorialnych do Celów Statystycznych (NTS)

Division by Nomenclature of Territorial Units for Statistical Purposes (NTS)

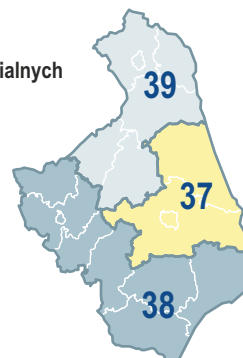
Podregiony (NTS 3):

Subregions (NTS 3):

37 białostocki (2, 1, 26)

38 łomżyński (7, 1, 57)

39 suwalski (5, 1, 35)



W nawiasach podano odpowiednio liczbę: powiatów, miast na prawach powiatu i gmin.

Numbers in brackets represent the number of: powiaty, cities with powiat status and gminas respectively.

LUDNOŚĆ W 2016 R.

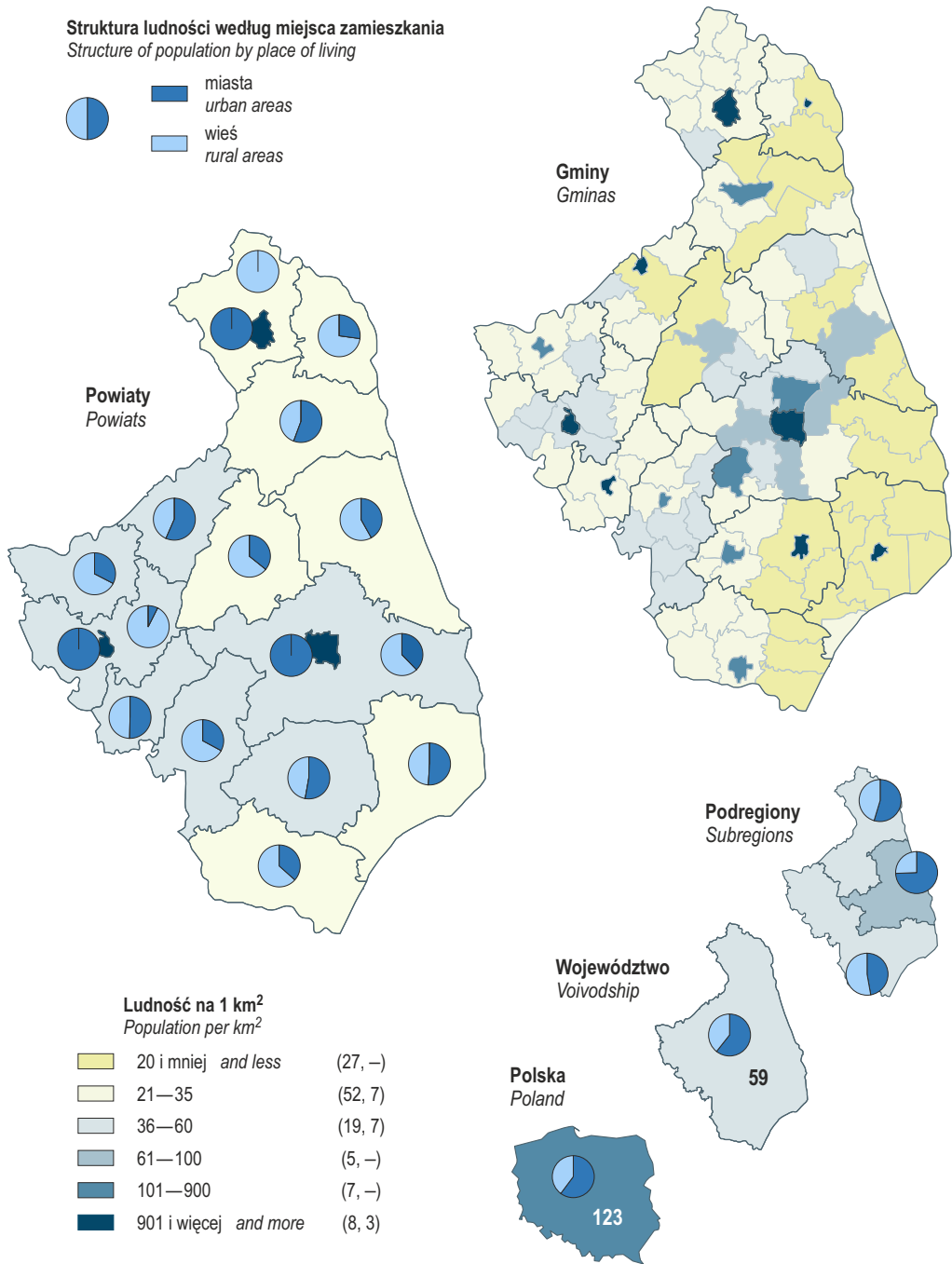

Stan w dniu 31 XII

POPULATION IN 2016

As of 31 Dec

Struktura ludności według miejsca zamieszkania

Structure of population by place of living



W nawiasach podano liczbę gmin i powiatów.

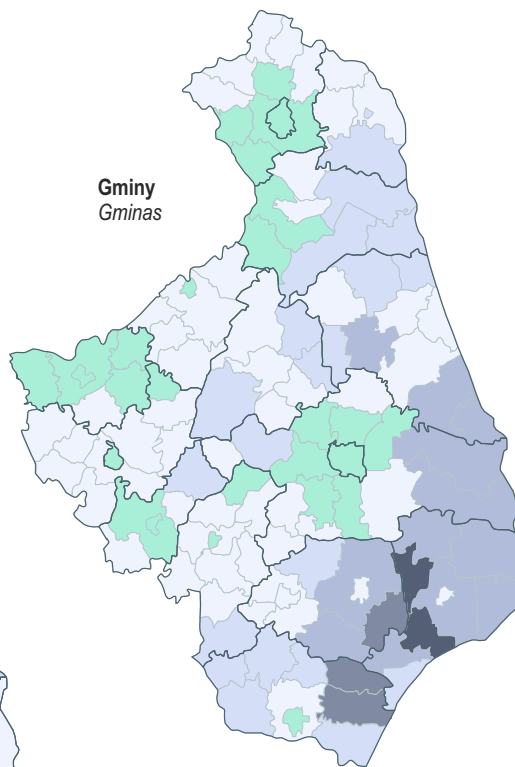
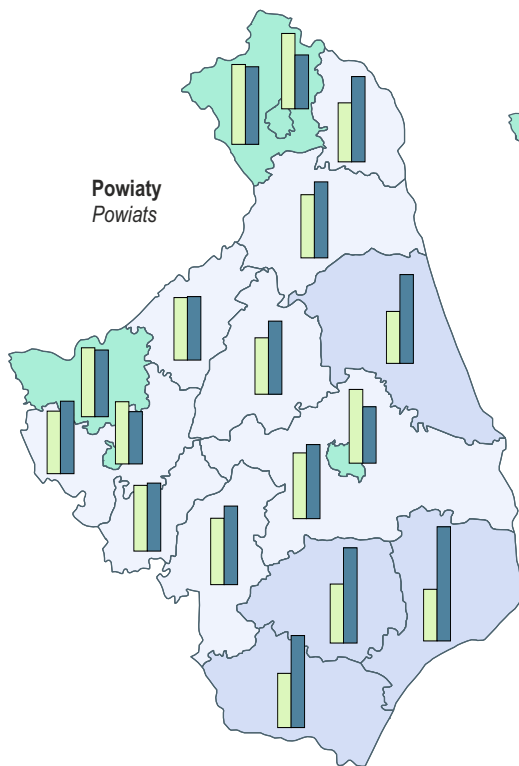
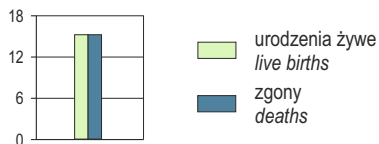
Numbers in brackets represent the number of gminas and powiats.

RUCH NATURALNY LUDNOŚCI W 2016 R.

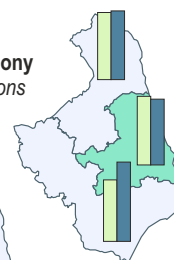
VITAL STATISTICS IN 2016

Urodzenia żywe i zgony na 1000 ludności

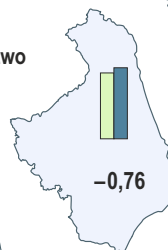
Live births and deaths per 1000 population



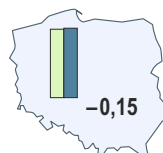
Podregiony Subregions



Województwo Voivodship



Polska Poland



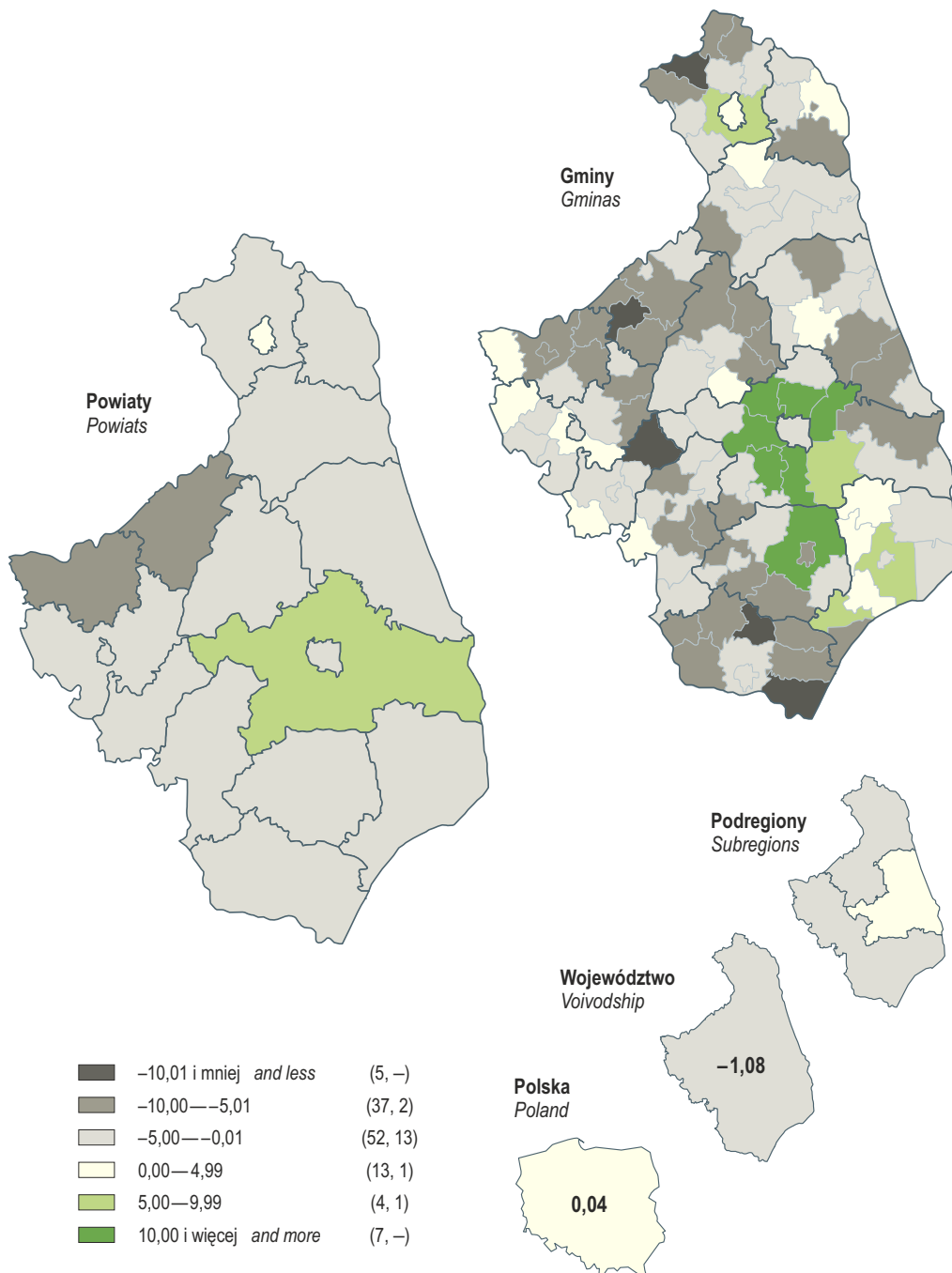
Przyrost naturalny na 1000 ludności

Natural increase per 1000 population

| | |
|---------------------------|---------|
| ■ -20,01 i mniej and less | (2, -) |
| ■ -20,00—-15,01 | (3, -) |
| ■ -15,00—-10,01 | (12, -) |
| ■ -10,00—-5,01 | (21, 4) |
| ■ -5,00—-0,01 | (53, 8) |
| ■ 0,00 i więcej and more | (27, 5) |

W nawiasach podano liczbę gmin i powiatów.
Numbers in brackets represent the number of gminas and powiats.

**SALDO MIGRACJI WEWNĘTRZNYCH I ZAGRANICZNYCH
NA POBYT STAŁY NA 1000 LUDNOŚCI W 2016 R.**
NET INTERNAL AND INTERNATIONAL MIGRATION
FOR PERMANENT RESIDENCE PER 1000 POPULATION IN 2016

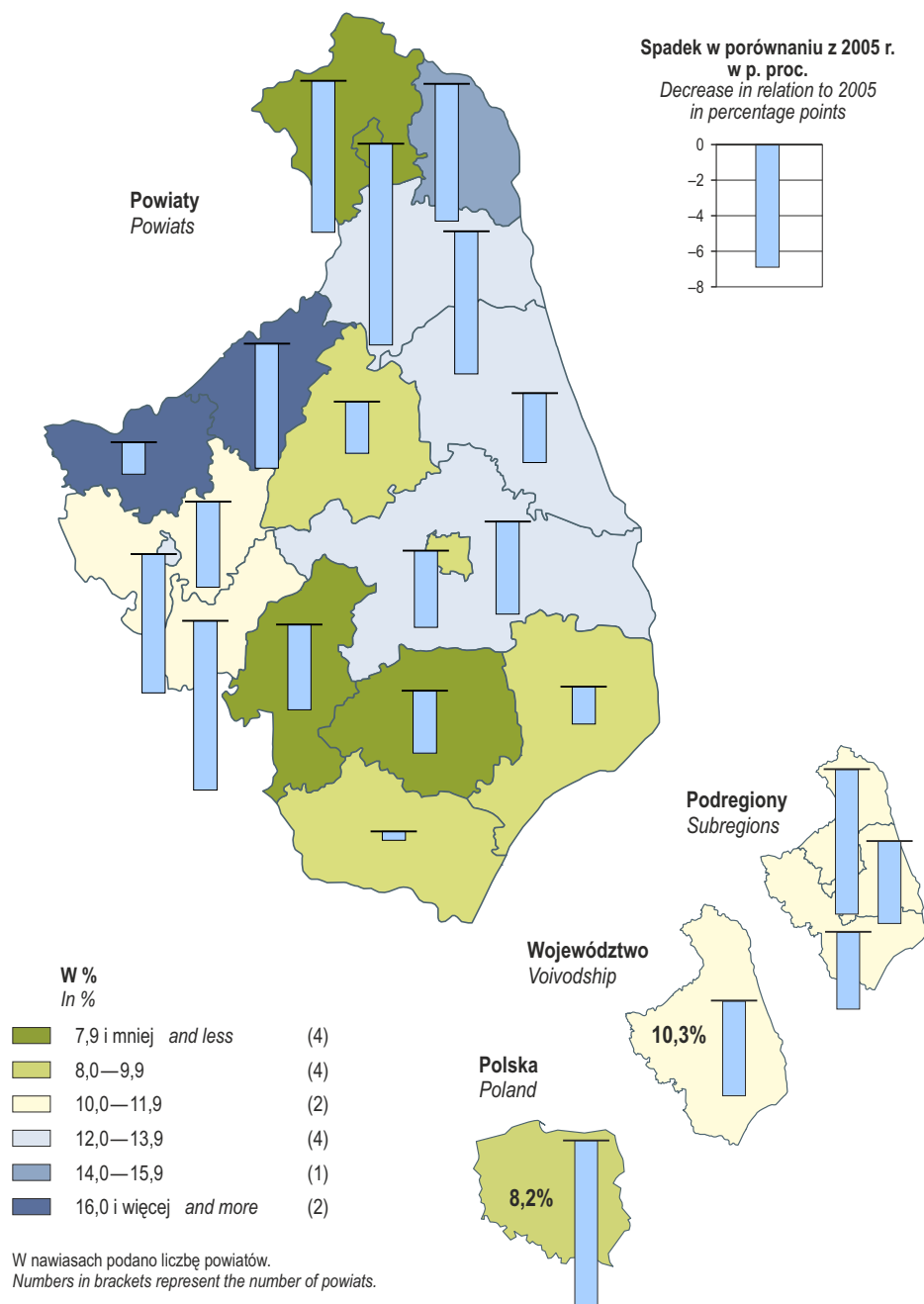


STOPA BEZROBOCIA REJESTROWANEGO^a W 2016 R.

Stan w dniu 31 XII

REGISTERED UNEMPLOYMENT RATE^a IN 2016

As of 31 Dec



^a Dane opracowano z uwzględnieniem pracujących w gospodarstwach indywidualnych w rolnictwie wyszacowanych w 2005 r. na podstawie wyników Narodowego Spisu Powszechnego Ludności i Mieszkań oraz Powszechnego Spisu Rolnego 2002, a w 2016 r. na podstawie Powszechnego Spisu Rolnego 2010.

^a Data are compiled considering employed persons on private farms in agriculture estimated in 2005 on the basis of the results of the Population and Housing Census as well as the Agricultural Census 2002, and in 2016 on the basis of the Agricultural Census 2010.

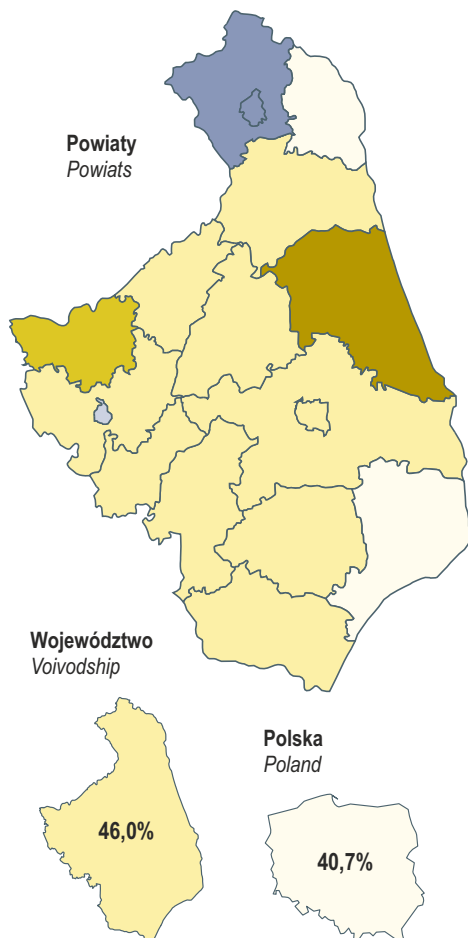
WYBRANE KATEGORIE BEZROBOTNYCH ZAREJESTROWANYCH W % OGÓŁEM W 2016 R.

Stan w dniu 31 XII

SELECTED CATEGORIES OF REGISTERED UNEMPLOYED PERSONS IN % OF TOTAL IN 2016

As of 31 Dec

Pozostający bez pracy dłużej niż 1 rok^a
Out of work for longer than 1 year^a

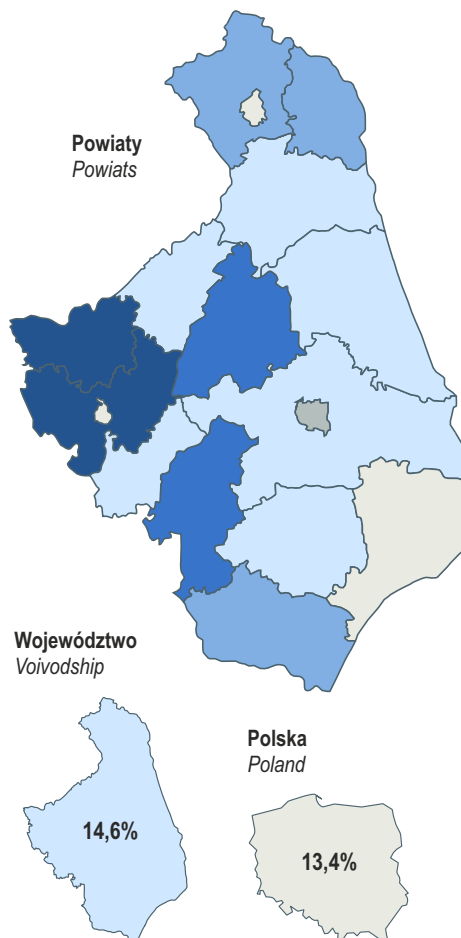


W %
In %

| | |
|-------------------------------|------|
| 35,9 i mniej <i>and less</i> | (2) |
| 36,0—39,9 | (1) |
| 40,0—43,9 | (2) |
| 44,0—47,9 | (10) |
| 48,0—51,9 | (1) |
| 52,0 i więcej <i>and more</i> | (1) |

W nawiasach podano liczbę powiatów.
Numbers in brackets represent the number of poviats.

W wieku 24 lata i mniej
Aged 24 and less

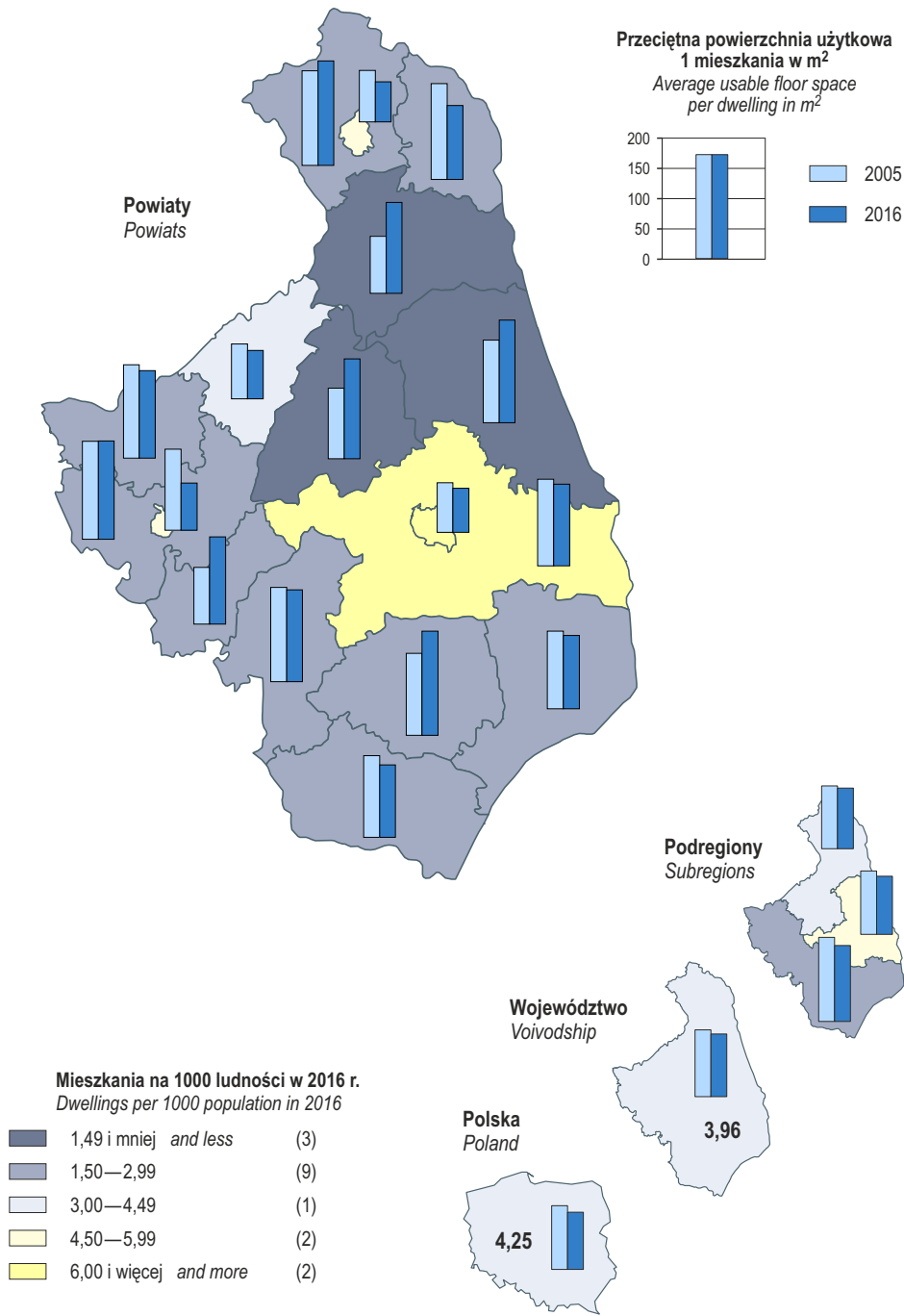


W %
In %

| | |
|-------------------------------|-----|
| 9,9 i mniej <i>and less</i> | (1) |
| 10,0—13,4 | (3) |
| 13,5—16,9 | (6) |
| 17,0—20,4 | (3) |
| 20,5—23,9 | (2) |
| 24,0 i więcej <i>and more</i> | (2) |

^a Od momentu rejestracji w urzędzie pracy.
a From the data of registering in a labour office.

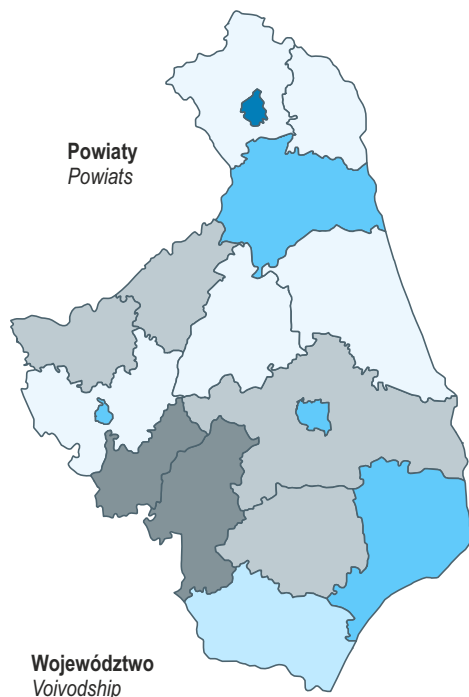
MIESZKANIA ODDANE DO UŻYTKOWANIA
DWELLINGS COMPLETED



BIBLIOTEKI PUBLICZNE (z filiami) W 2016 R.

PUBLIC LIBRARIES (with branches) IN 2016

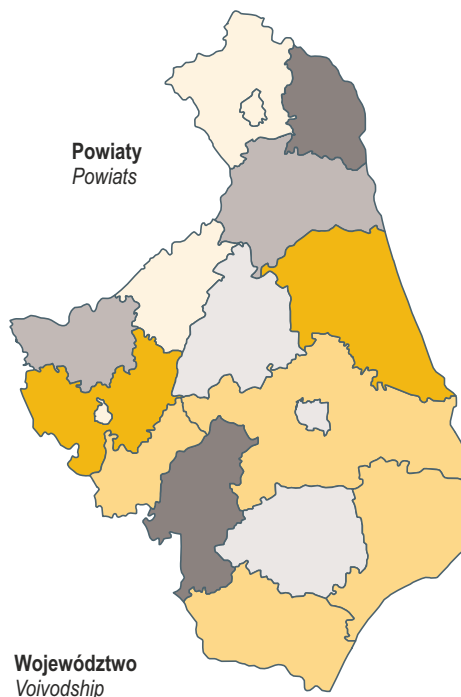
Czytelnicy na 1000 ludności
Borrowers per 1000 population



Polska
Poland



Wypożyczenia na 1 czytelnika
Loans per borrower



Polska
Poland



W woluminach
In volumes

| | |
|------------------------------|-----|
| 89 i mniej <i>and less</i> | (2) |
| 90—104 | (4) |
| 105—119 | (5) |
| 120—134 | (1) |
| 135—149 | (4) |
| 150 i więcej <i>and more</i> | (1) |

| | |
|-------------------------------|-----|
| 16,9 i mniej <i>and less</i> | (2) |
| 17,0—18,4 | (2) |
| 18,5—19,9 | (3) |
| 20,0—21,4 | (4) |
| 21,5—22,9 | (4) |
| 23,0 i więcej <i>and more</i> | (2) |

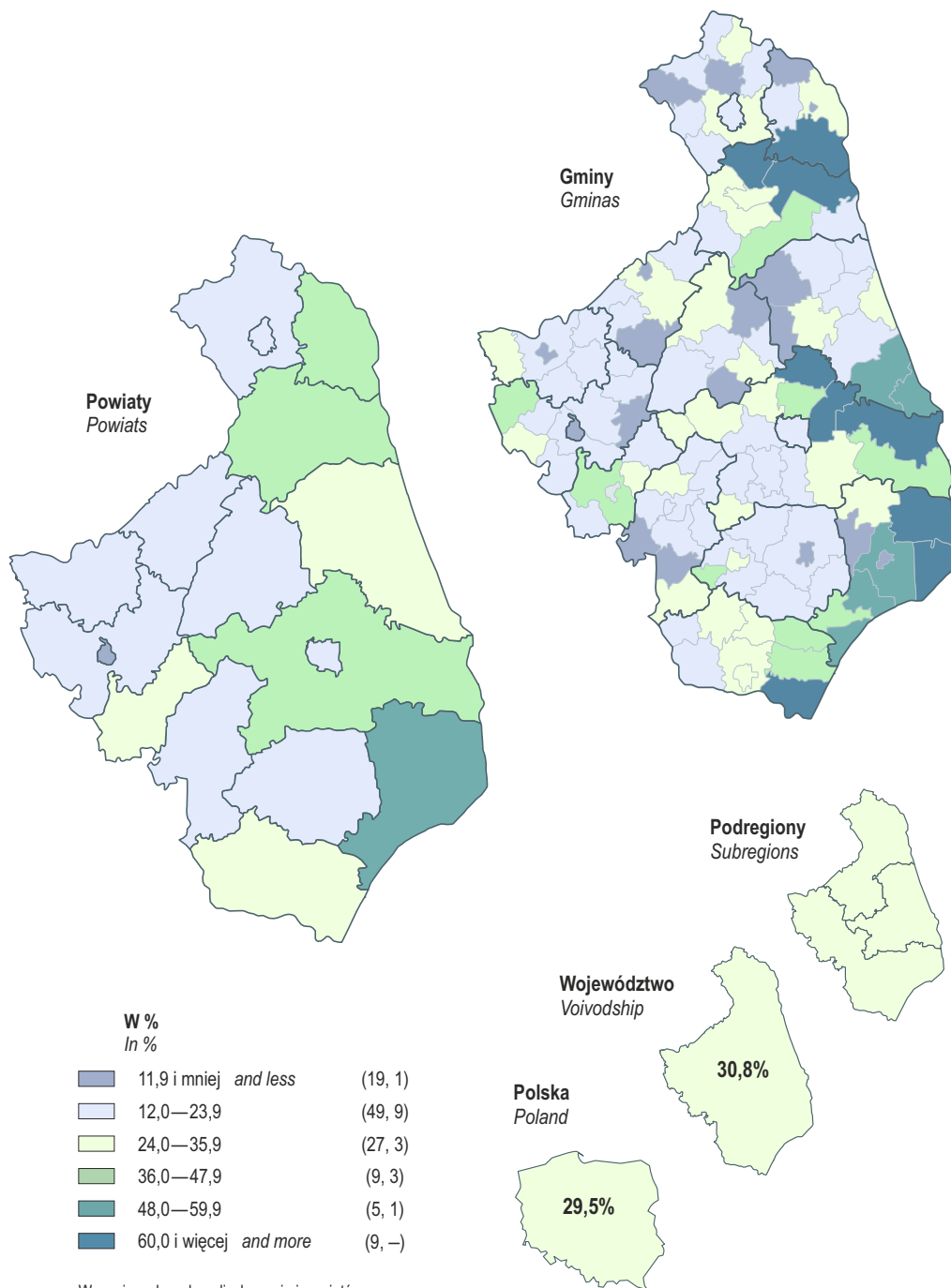
W nawiasach podano liczbę powiatów.
Numbers in brackets represent the number of powiats.

LESISTOŚĆ W 2016 R.

Stan w dniu 31 XII

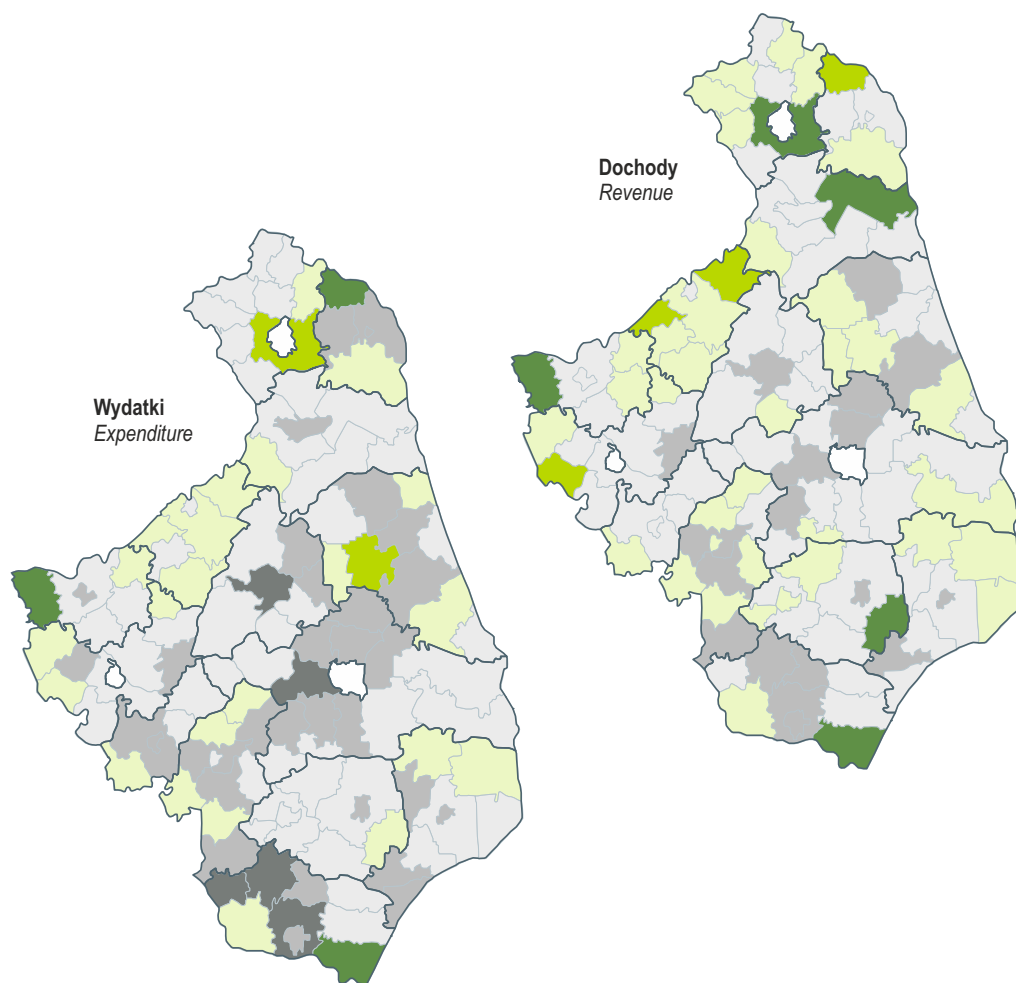
FOREST COVER IN 2016

As of 31 Dec



W nawiasach podano liczbę gmin i powiatów.
Numbers in brackets represent the number of gminas and powiatów.

DOCHODY I WYDATKI GMIN^a NA 1 MIESZKAŃCA W 2016 R.
REVENUE AND EXPENDITURE OF GMINAS^a PER CAPITA IN 2016



| W zł <i>In zł</i> | Docho <i>Revenue</i> | Wydatki <i>Expenditure</i> |
|----------------------------------|--------------------------------|--------------------------------------|
| 2499,99 i mniej <i>and less</i> | (–) | (5) |
| 2500,00—2999,99 | (18) | (32) |
| 3000,00—3499,99 | (53) | (50) |
| 3500,00—3999,99 | (35) | (23) |
| 4000,00—4499,99 | (4) | (2) |
| 4500,00 i więcej <i>and more</i> | (5) | (3) |

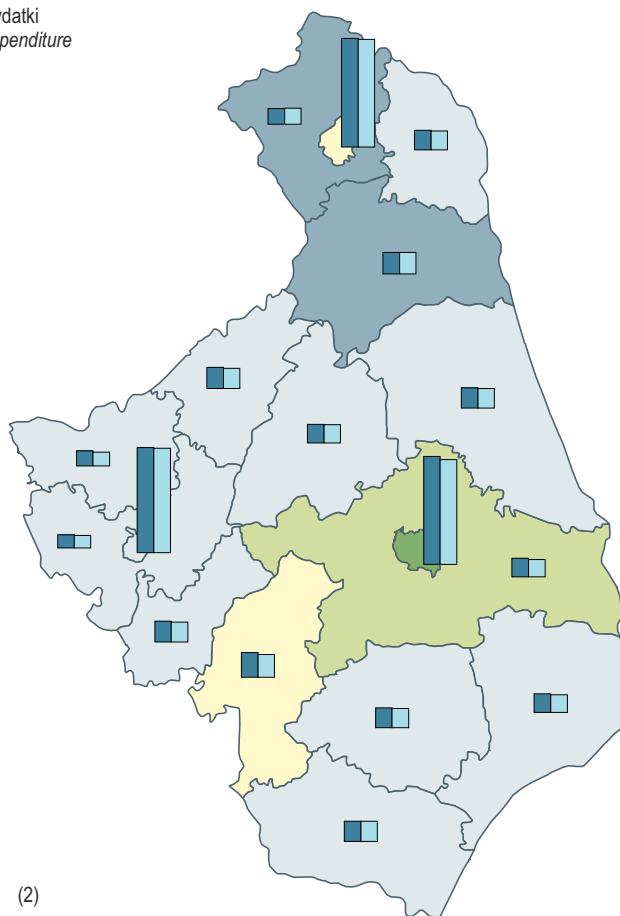
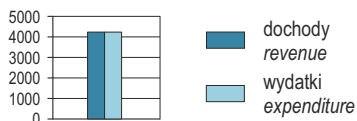
W nawiasach podano liczbę gmin.
Numbers in brackets represent the number of gminas.

a Z wyłączeniem gmin mających również status miasta na prawach powiatu.
a Excluding gminas which are also cities with powiat status.

**DOCHODY, WYDATKI I WYNIK FINANSOWY
BUDŻETÓW POWIATÓW ORAZ MIAST NA PRAWACH POWIATU W 2016 R.**

*REVENUE, EXPENDITURE AND FINANCIAL RESULT
OF POWIATS AND CITIES WITH POWIAT STATUS BUDGETS IN 2016*

**Dochody i wydatki
na 1 mieszkańca w zł**
*Revenue and expenditure
per capita in zł*



Wynik finansowy w tys. zł
Financial result in thous. zł

| | |
|-----------------------------------|------|
| ■ -0,1 i mniej <i>and less</i> | (2) |
| ■ 0,0—2999,9 | (11) |
| ■ 3000,0—5999,9 | (2) |
| ■ 6000,0—8999,9 | (1) |
| ■ 9000,0 i więcej <i>and more</i> | (1) |

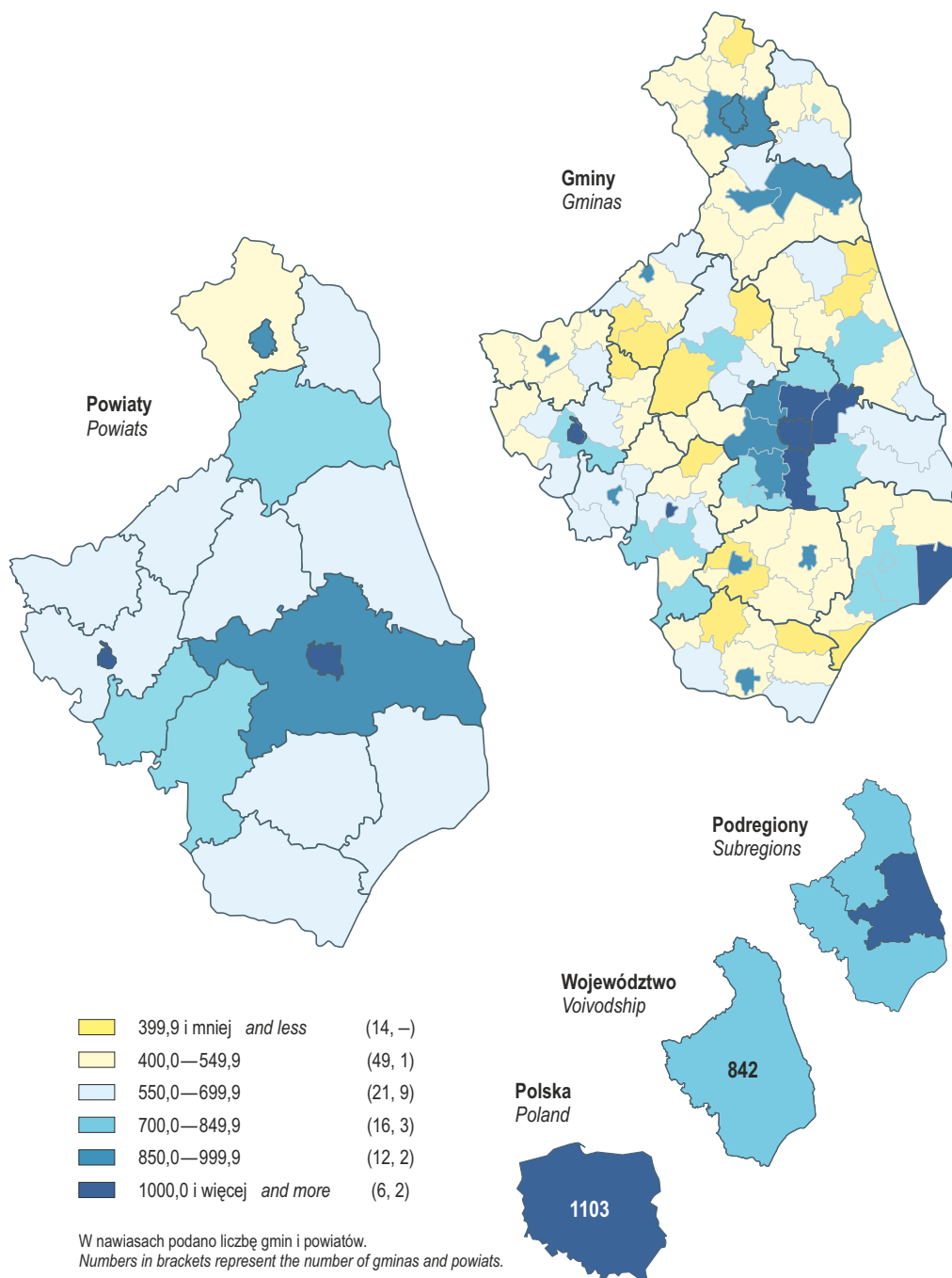
W nawiasach podano liczbę powiatów.
Numbers in brackets represent the number of powiats.

PODMIOTY GOSPODARKI NARODOWEJ^a NA 10 TYS. LUDNOŚCI W 2016 R.

Stan w dniu 31 XII

ENTITIES OF THE NATIONAL ECONOMY^a PER 10 THOUS. POPULATION IN 2016

As of 31 Dec



^a W rejestrze REGON; bez osób prowadzących gospodarstwa indywidualne w rolnictwie.
^a In the REGON register; excluding persons tending private farms in agriculture.