

**21
MARCA
2018 R.**

100 lat
GUS



Urząd Statystyczny
w Białymstoku

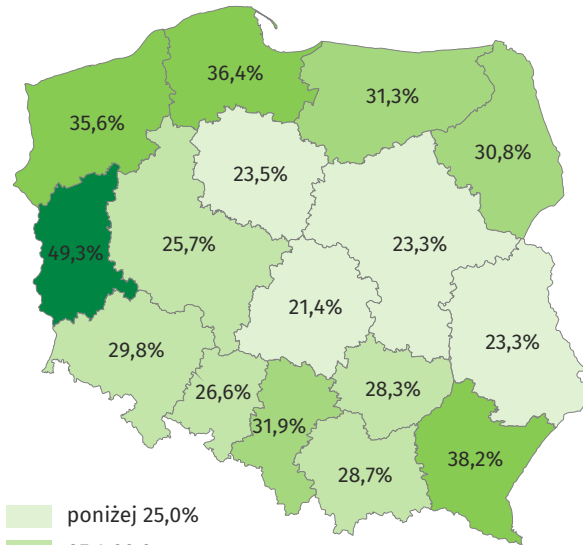
MIĘDZYNARODOWY DZIEŃ LASÓW

**DANE DOTYCZĄ
POLSKI W 2016 R.**

**OPRACOWANIE:
OŚRODEK
STATYSTYKI LEŚNICTWA
I OCHRONY PRZYRODY**

Wskaźnik lesistości w Polsce w 2016 r. ukształtował się na poziomie 29,5%. Najwyższy zanotowano w województwie lubuskim - 49,3%, a najniższy w województwie łódzkim - 21,4%.

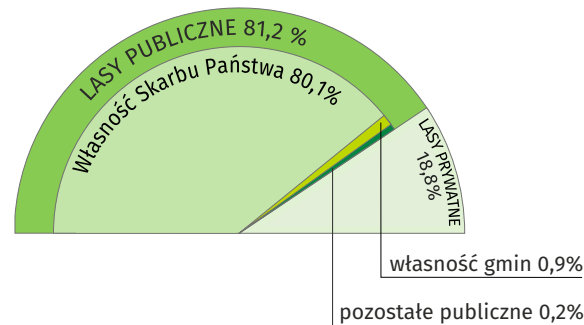
LESISTOŚĆ WEDŁUG WOJEWÓDZTW



- poniżej 25,0%
- 25,1-30,0
- 30,1-35,0
- 35,1-40,0
- powyżej 40,1%

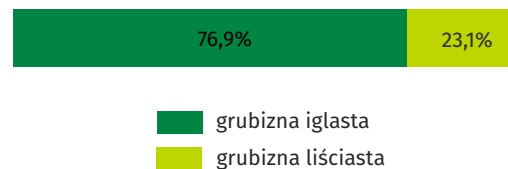
U w a g a. Jeśli nie zaznaczono inaczej zaprezentowane dane dotyczą stanu na dzień 31 XII.

STRUKTURA WŁASNOŚCI GRUNTÓW LEŚNYCH



W końcu 2016 r. łączna powierzchnia lasów w Polsce wyniosła 9230,0 tys. ha. Lasy publiczne, stanowiące własność Skarbu Państwa, gmin i innych jednostek publicznych, zajęły obszar 7456,1 tys. ha (z czego w zarządzie Państwowego Gospodarstwa Leśnego Lasy Państwowe znajdowało się aż 95,3%). Powierzchnia lasów prywatnych wyniosła 1773,9 tys. ha.

STRUKTURA POZYSKANIA DREWNA WEDŁUG RODZAJU (w ciągu roku)



POWIERZCHNIA GRUNTÓW LEŚNYCH WEDŁUG WOJEWÓDZTW

