

9 MARCA DZIEŃ STATYSTYKI POLSKIEJ

Dzień Statystyki Polskiej ustanowiony został w 2008 r. w rocznicę pierwszego spisu powszechnego, uchwalonego przez Sejm Czteroletni **9 marca 1789 r.**

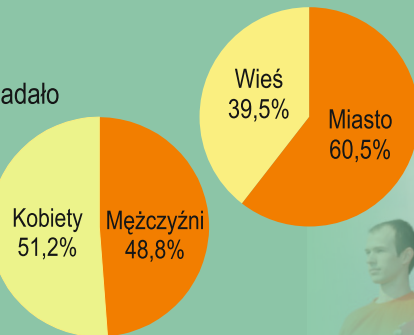
Dzień ten skłania do refleksji nad miejscem statystyki w życiu gospodarczym i społecznym oraz stanowi doskonałą okazję do popularyzacji w społeczeństwie wiedzy o statystyce.

LUDNOŚĆ

W końcu września 2014 r. ludność województwa podlaskiego liczyła 1193 tys. osób, co stanowiło 3,1% ogółu mieszkańców Polski, których liczba wyniosła 38492 tys.

W województwie podlaskim:

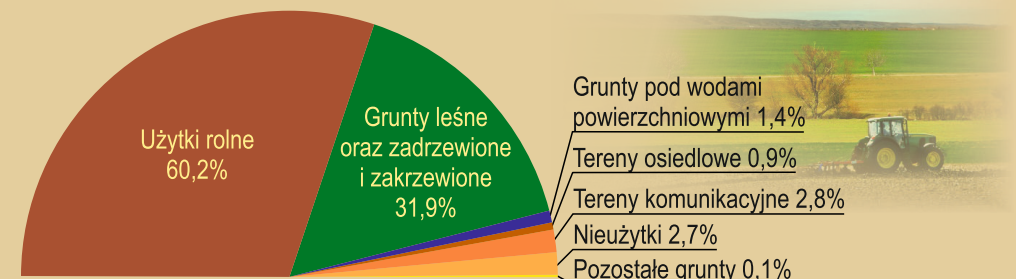
- na 1 km² powierzchni przypadało średnio 59 osób,
- 6 na 10 osób mieszkało w mieście,
- na 100 mężczyzn przypadało 105 kobiet.



POWIERZCHNIA

Na początku 2014 r. powierzchnia województwa podlaskiego wynosiła 20187 km², co stanowiło 6,5% powierzchni Polski – obszar naszego kraju zajmował 312679 km².

Kierunki wykorzystania powierzchni województwa podlaskiego

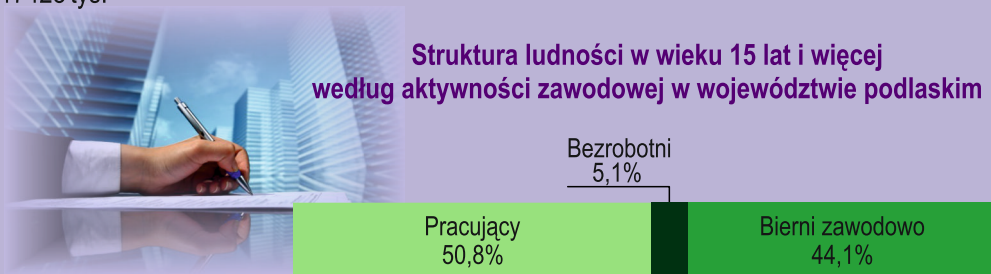


AKTYWNOŚĆ EKONOMICZNA

WEDŁUG BADANIA AKTYWNOŚCI EKONOMICZNEJ LUDNOŚCI

W 2014 r. stopa bezrobocia wynosiła w Polsce 9,1%, a w województwie podlaskim – 9,0%. Zbiorowość aktywnych zawodowo na Podlasiu liczyła 514 tys., natomiast w całym kraju było ich 17428 tys.

Struktura ludności w wieku 15 lat i więcej według aktywności zawodowej w województwie podlaskim



MIESZKANIA

W 2014 r. w województwie podlaskim oddano do użytkowania 4198 mieszkań, czyli 2,9% ogółu mieszkań przekazanych do użytkowania w Polsce, gdzie ich liczba osiągnęła wartość 143235.

Struktura mieszkań oddanych do użytkowania według form budownictwa w województwie podlaskim

