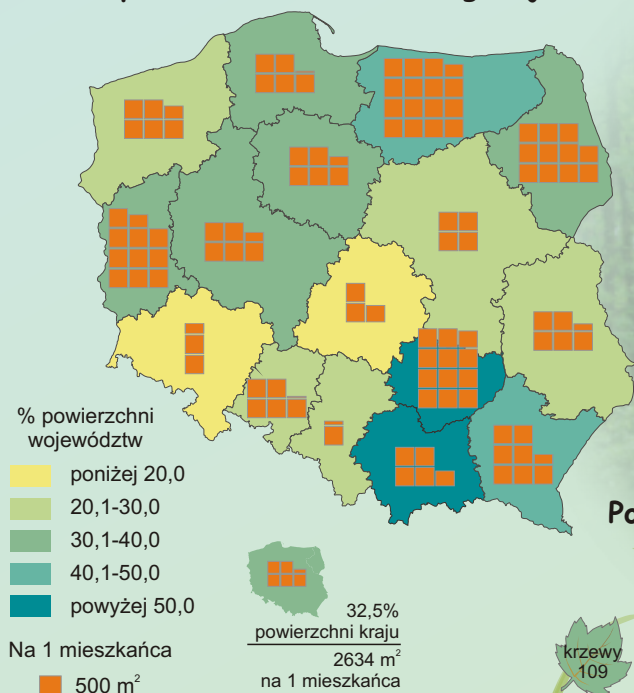
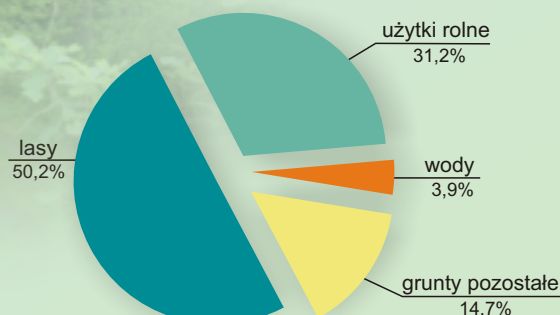


Powierzchnia o szczególnych walorach przyrodniczych prawnie chroniona według województw

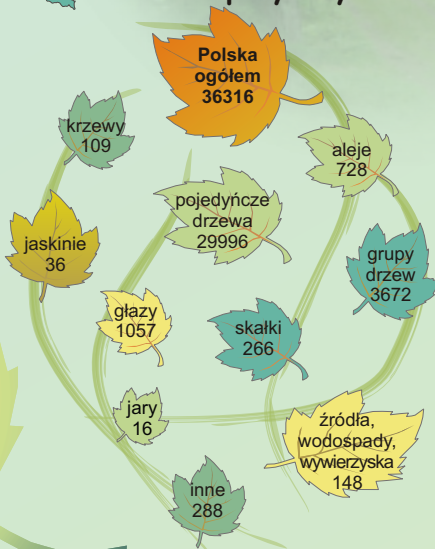


W Polsce znajdują się 122 parki krajobrazowe o łącznej powierzchni 2607,0 tys. ha. Najwięcej parków zlokalizowanych jest na terenie województwa lubelskiego - 16, dolnośląskiego - 12 i wielkopolskiego - 11, a najmniej na terenach województw opolskiego i podlaskiego - po 3.

Struktura powierzchni parków krajobrazowych według kategorii gruntów



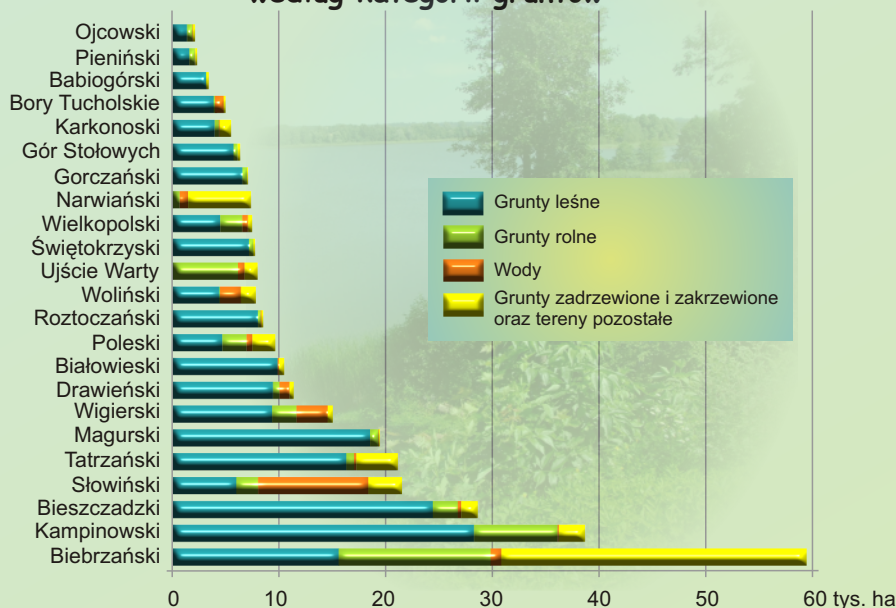
Pomniki przyrody



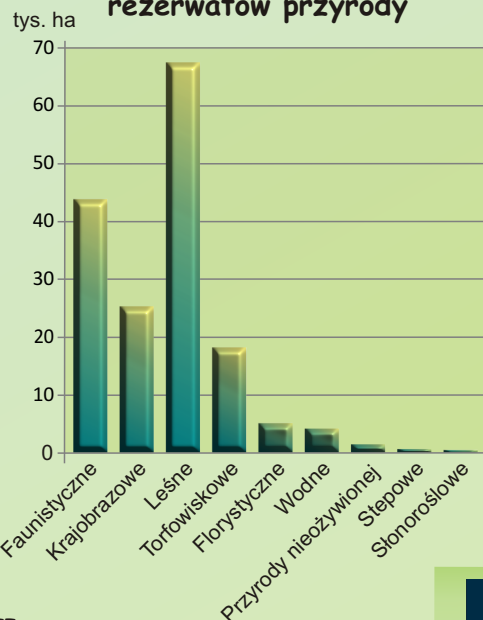
W Polsce ustanowiono 36316 pomników przyrody, w tym ponad 82% stanowią pojedyncze drzewa. Najwięcej pomników znajduje się na terenie województwa mazowieckiego - 4272, a najmniej województwa opolskiego - 661. Pomniki przyrody w formie skałek, przeważają w województwie małopolskim - 162, a glazy w województwie mazowieckim - 189. Aż 8 z 16 jarów znajduje się na terenie województwa podlaskiego, a 15 z 36 jaskiń - śląskiego.

Łączna powierzchnia wszystkich rezerwatów przyrody (165,5 tys. ha) wzrosła, w stosunku do roku 2011, o 1,1 tys. ha. Liczba rezerwatów wynosi obecnie 1481. Najwięcej tych form ochrony przyrody znajduje się na terenie woj. mazowieckiego - 184 i zajmuje łączną powierzchnię 18,1 tys. ha, a najmniej na terenie woj. opolskiego - 36 (powierzchnia 0,9 tys. ha).

Powierzchnia parków narodowych według kategorii gruntów



Powierzchnia rezerwatów przyrody



Zaprezentowane dane dotyczą stanu na 31 XII.