

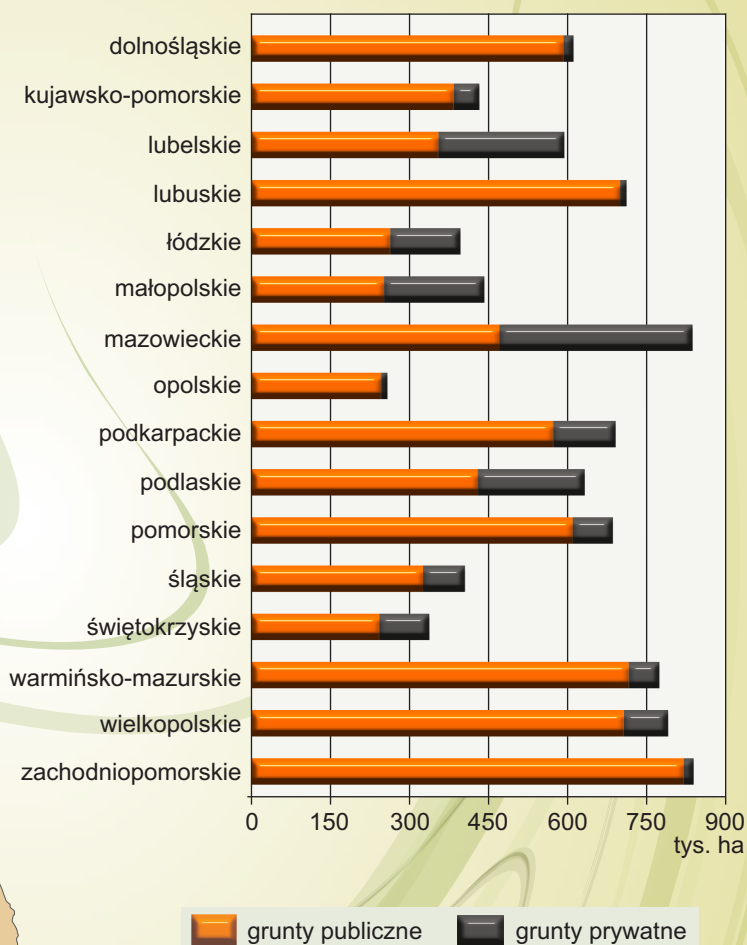
# LASY W POLSCE

## W 2014 R.

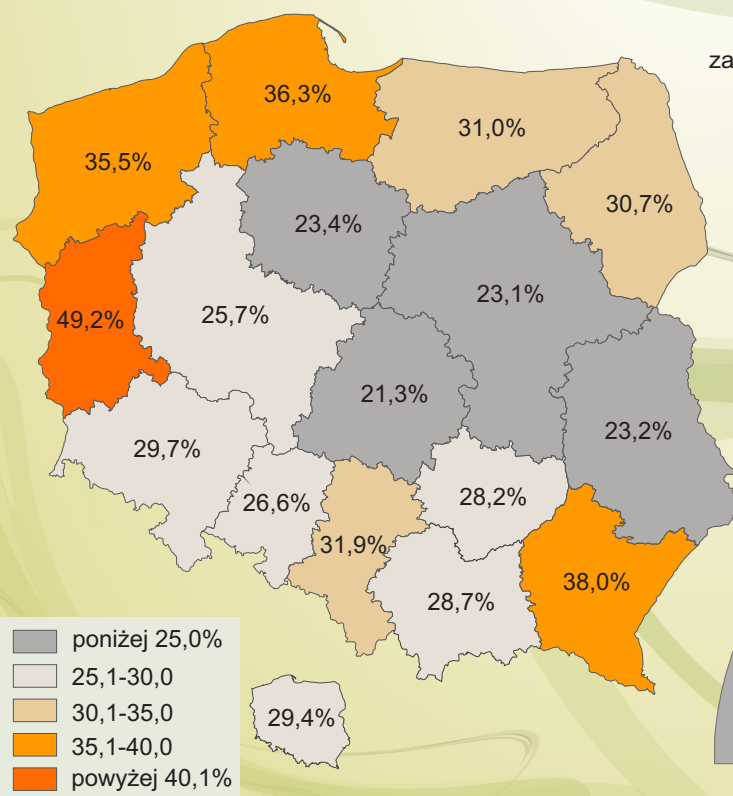
### Powierzchnia gruntów leśnych w tysiącach hektarów



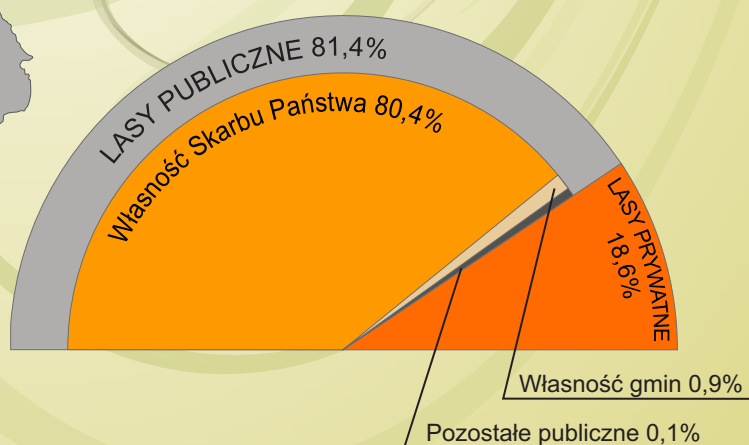
### Powierzchnia gruntów leśnych według województw




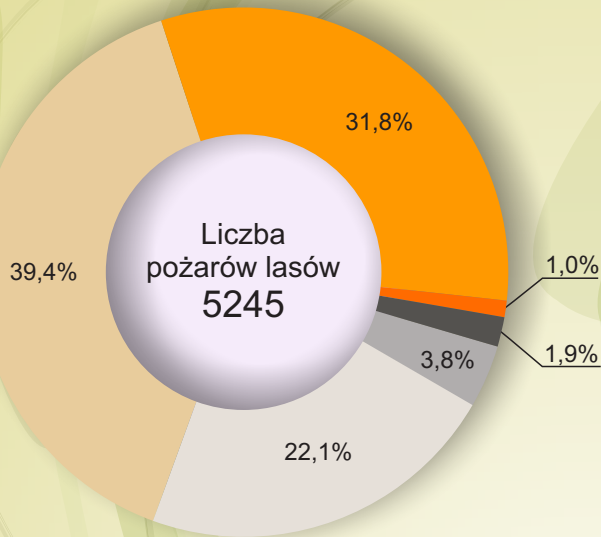
### Lesistość według województw



### Struktura własności gruntów leśnych



## Struktura pożarów lasów według przyczyn powstawania



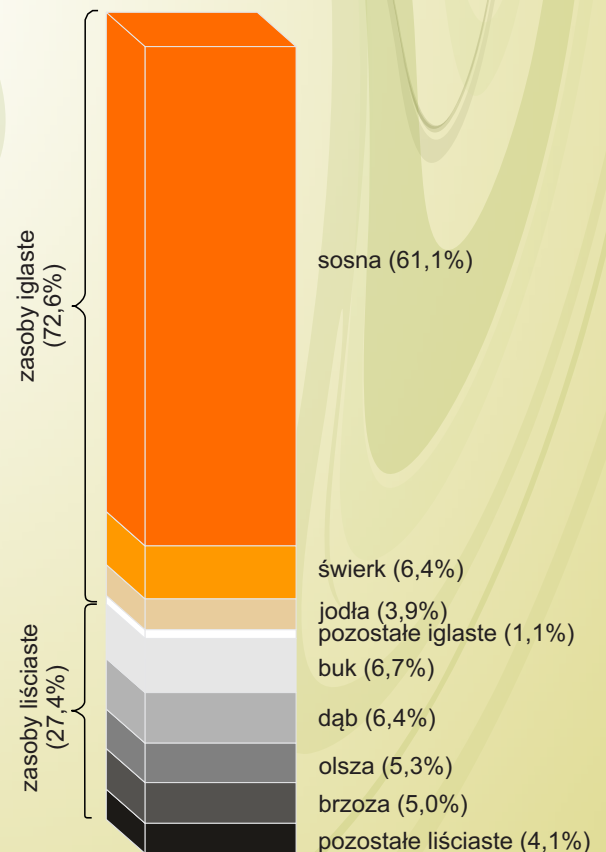
Źródło: dane opracowano na podstawie Krajowego Systemu Informacji o Pożarach Lasów prowadzonego przez IBL.

## Pozyskanie drewna

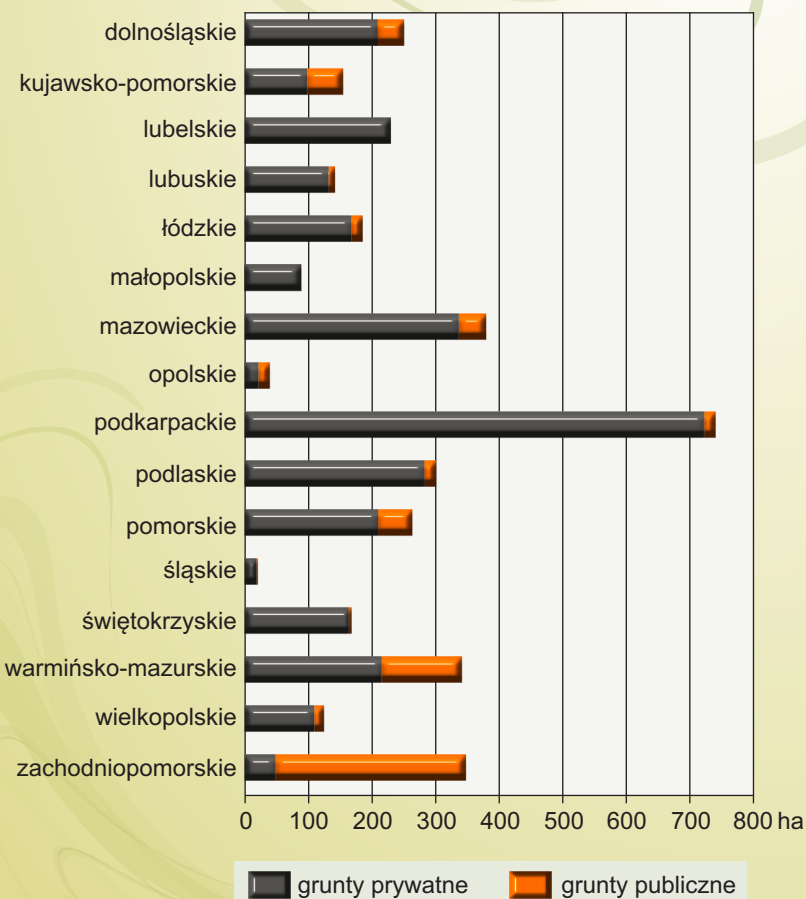
Ogółem w tys. m <sup>3</sup>	39742
Grubizna	37661
lasy publiczne	36135
grubizna iglasta	27351
grubizna liściasta	8784
lasy prywatne	1526
grubizna iglasta	1182
grubizna liściasta	345
Drewno małowymiarowe <sup>a</sup>	2079
Karpina <sup>a</sup>	2

a Wyłącznie w lasach publicznych.

## Struktura zasobów drzewnych na pniu według gatunków panujących w drzewostanie

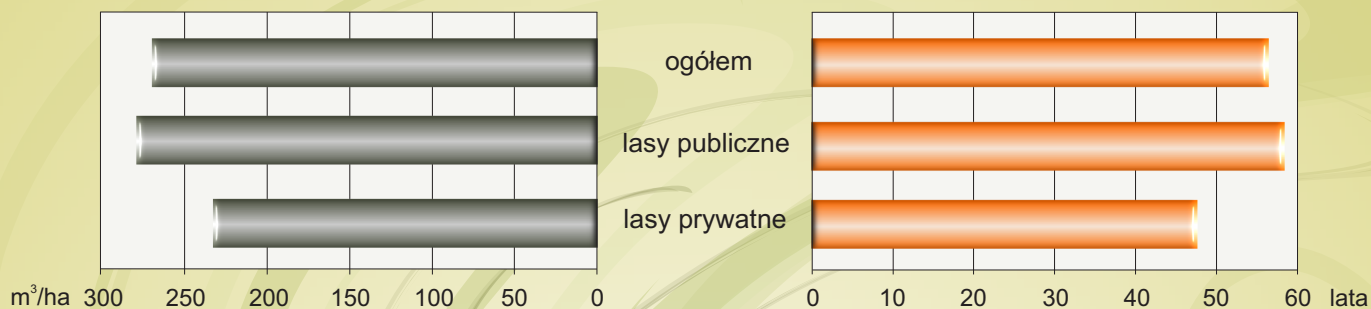


## Zalesienia gruntów nieleśnych według województw

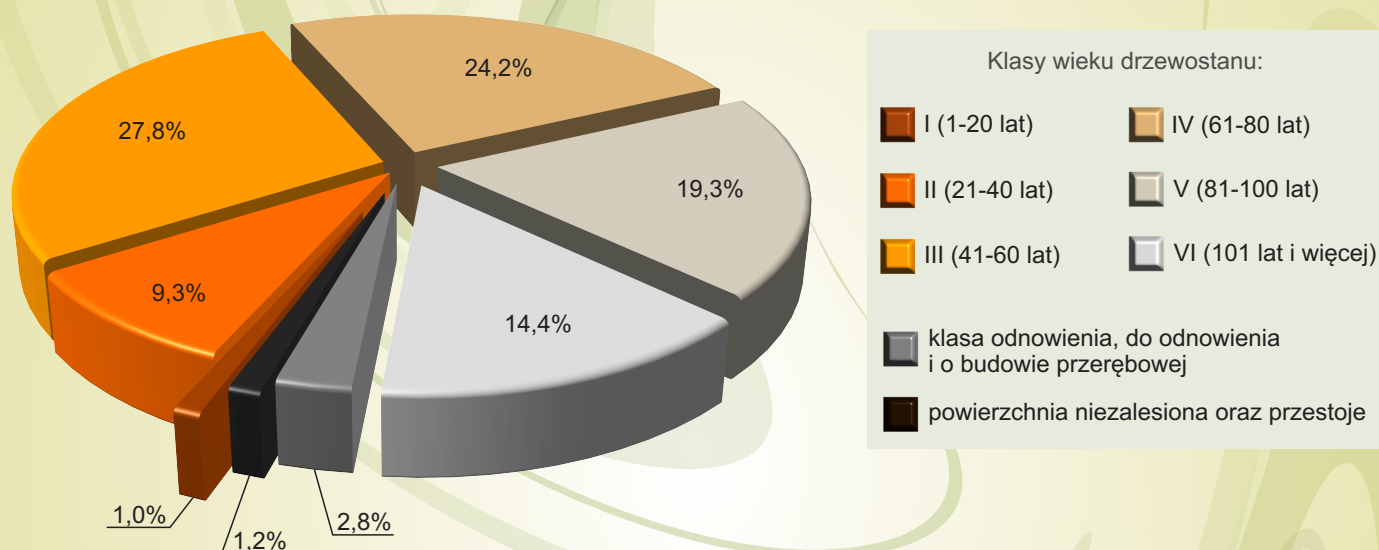


Źródło: dane opracowano na podstawie Wielkoobszarowej Inwentaryzacji Stanu Lasów przeprowadzonej w latach 2010-2014 przez Biuro Urządzania Lasu i Geodezji Leśnej.

## Zasobność i przeciętny wiek drzewostanów w lasach<sup>a</sup>



## Struktura zasobów drzewnych na pniu według klas wieku drzewostanów<sup>a</sup>



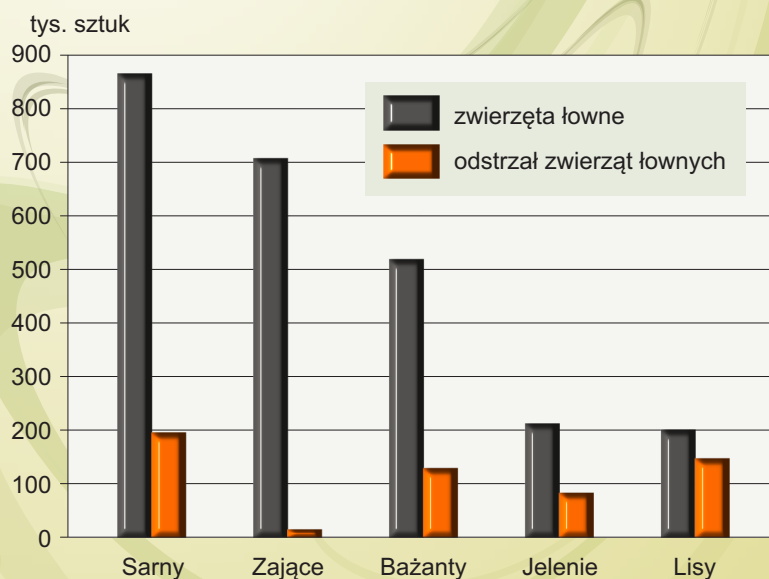
<sup>a</sup> Dane opracowano na podstawie Wielkoobszarowej Inwentaryzacji Stanu Lasów przeprowadzonej w latach 2010-2014 przez Biuro Urządzania Lasu i Geodezji Leśnej.

## Skup wybranych owoców i grzybów leśnych<sup>b</sup> w tonach

Borówka czernica	4491
Bez czarny	2682
Dzika róża	148
Jarzębina	29
Kurki	2030
Podgrzybki	2120
Borowiki	795

<sup>b</sup> Dane dotyczą owoców i grzybów świeżych.

## Liczebność i odstrzał wybranych gatunków zwierząt łownych<sup>c</sup>



<sup>c</sup> Liczebność - stan na 10 III 2015; odstrzał w łowieckim roku gospodarczym liczącym od 1 IV 2014 do 31 III 2015. Źródło: dane Dyrekcji Generalnej Lasów Państwowych i Polskiego Związku Łowieckiego.