



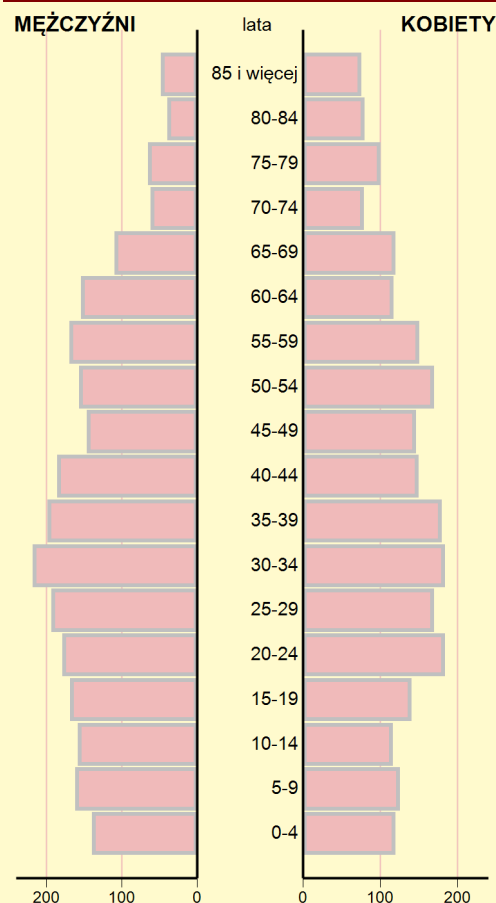
GINA WIEJSKA SZUMOWO

POWIAT ZAMBROWSKI

2015	Liczba	miejsowości	20
		sołectw	21
	Powierzchnia w km ²		141

WYBRANE DANE STATYSTYCZNE	2013	2014	2015	Powiat 2015
Ludność	4978	4983	4941	44299
Ludność na 1 km ²	35	35	35	60
Kobiety na 100 mężczyzn	96	94	94	102
Ludność w wieku nieprodukcyjnym na 100 osób w wieku produkcyjnym	62,8	63,4	62,3	58,2
Dochody ogółem budżetu gminy na 1 mieszkańca w zł	2997	2812	3543	3096
Wydatki ogółem budżetu gminy na 1 mieszkańca w zł	2804	2952	3265	2934
Turystyczne obiekty noclegowe ^a	-	-	-	3
Porady udzielone w ramach podstawowej opieki zdrowotnej na 1 mieszkańca	3	3	3	4
Lesistość w %	23,6	23,5	23,4	29,3
Mieszkania oddane do użytkowania na 10 tys. ludności	22	22	14	26
Pracujący ^b na 1000 ludności	135	158	196	176
Udział bezrobotnych zarejestrowanych w liczbie ludności w wieku produkcyjnym (w %)	7,2	6,1	4,8	7,8
Ludność - w % ogółu ludności - korzystająca z instalacji				
wodociągowej	88,9	95,4	95,5	95,1
kanalizacyjnej	-	-	-	53,8
gazowej	-	-	-	2,8
Podmioty gospodarki narodowej w rejestrze REGON na 10 tys. ludności w wieku produkcyjnym	883	911	966	1163

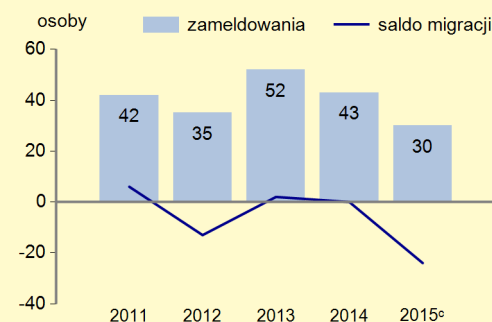
LUDNOŚĆ WEDŁUG PŁCI I WIEKU W 2015 R.



WYBRANE DANE DEMOGRAFICZNE W 2015 R.

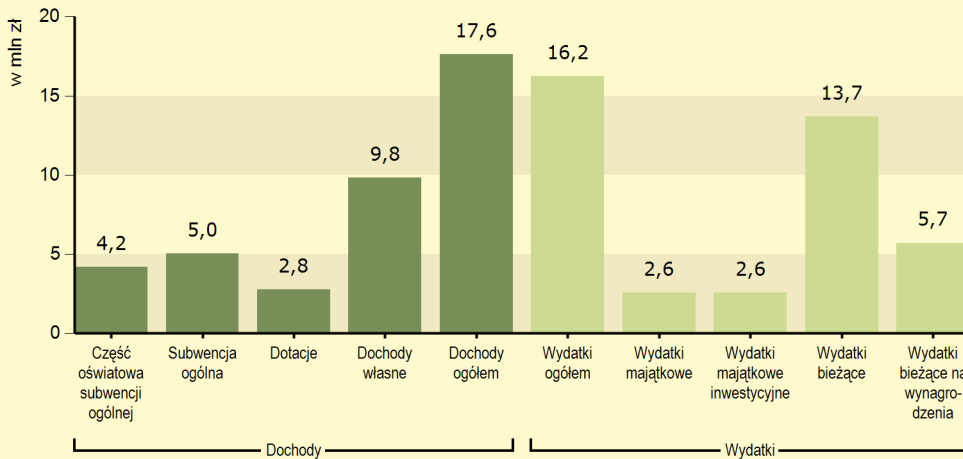
	Powiat	Gmina	Powiat=100
Ludność	44299	4941	11,2
w tym kobiety	22318	2396	10,7
Urodzenia żywe	395	43	10,9
Zgony	440	52	11,8
Przyrost naturalny	-45	-9	x
Saldo migracji ogółem ^c	-189	-24	x
Ludność w wieku:			
przedprodukcyjnym	8225	1006	12,2
produkcyjnym	28007	3045	10,9
poprodukcyjnym	8067	890	11,0

MIGRACJE LUDNOŚCI NA POBYT STAŁY



^a Dane dotyczą obiektów posiadających 10 i więcej miejsc noclegowych. ^b Bez podmiotów gospodarczych o liczbie pracujących do 9 osób oraz gospodarstw indywidualnych w rolnictwie. ^c W przypadku migracji zagranicznych dane dotyczą 2014 r.

DOCHODY I WYDATKI BUDŻETU GMINY WEDŁUG RODZAJÓW W 2015 R.



ŚRODKI W DOCHODACH BUDŻETU GMINY NA FINANSOWANIE I WSPÓLFINANSOWANIE PROGRAMÓW I PROJEKTÓW UNIJNYCH W 2015 R.



W 2015 r. wydatki na oświatę i wychowanie wyniosły 7071 tys. zł.

STRUKTURA DOCHODÓW BUDŻETU GMINY WEDŁUG DZIAŁÓW (w odsetkach)

	2013	2014	2015
OGÓŁEM	100,0	100,0	100,0
Rolnictwo i łowiectwo	2,8	3,2	2,8
Transport i łączność	0,0	0,3	0,0
Gospodarka mieszkaniowa	1,6	0,3	9,6
Administracja publiczna	0,5	0,5	0,4
Bezpieczeństwo publiczne i ochrona przeciwpożarowa	0,1	0,1	-
Różne rozliczenia	31,9	35,1	28,7
Oświata i wychowanie	1,2	2,2	3,2
Pomoc społeczna	9,6	10,5	8,7
Edukacyjna opieka wychowawcza	0,2	0,2	0,1
Gospodarka komunalna i ochrona środowiska	2,2	2,2	5,1
Kultura i ochrona dziedzictwa narodowego	0,1	0,1	0,1
Kultura fizyczna	-	-	-
Dochody od osób prawnych, od osób fizycznych i od innych jednostek nieposiadających osobowości prawnej	49,7	44,1	40,3
Pozostałe	0,1	1,2	1,0

STRUKTURA WYDATKÓW BUDŻETU GMINY WEDŁUG DZIAŁÓW (w odsetkach)

	2013	2014	2015
OGÓŁEM	100,0	100,0	100,0
Rolnictwo i łowiectwo	3,2	4,3	3,6
Transport i łączność	7,0	7,7	4,0
Gospodarka mieszkaniowa	0,3	0,3	1,9
Administracja publiczna	17,6	17,8	16,4
Bezpieczeństwo publiczne i ochrona przeciwpożarowa	4,8	3,4	3,9
Różne rozliczenia	0,1	0,1	0,1
Oświata i wychowanie	43,5	41,4	43,5
Pomoc społeczna	12,4	12,2	11,5
Edukacyjna opieka wychowawcza	1,6	1,5	1,5
Gospodarka komunalna i ochrona środowiska	5,5	6,5	7,7
Kultura i ochrona dziedzictwa narodowego	2,8	2,7	2,9
Kultura fizyczna	0,1	0,2	0,1
Działalność usługowa	0,5	0,3	0,5
Ochrona zdrowia	0,4	0,7	0,9
Pozostałe	0,2	0,9	1,5

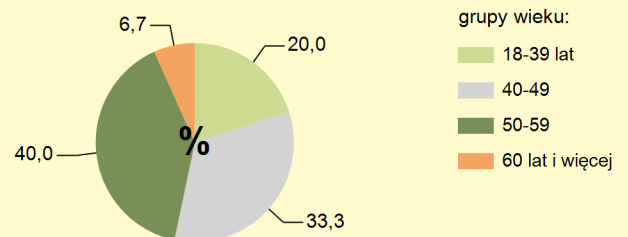
W 2015 r. dochody gminy na 1 mieszkańca wyniosły: **3543 zł.**

Dochody własne stanowiły w dochodach ogółem budżetu gminy **55,8%**.
Udział wpływów z tytułu podatku dochodowego od osób fizycznych w dochodach własnych wyniósł **29,9%**.

W gminie w 2015 r. **100,0%** wydatków majątkowych przeznaczono na cele inwestycyjne.
Wydatki majątkowe inwestycyjne stanowiły **15,8%** wydatków ogółem budżetu gminy.

W 2015 r. wydatki gminy na 1 mieszkańca wyniosły: **3265 zł.**

RADNI RAD GMIN WEDŁUG GRUP WIEKU W 2015 R.



MIESZKANIA ODDANE DO UŻYTKOWANIA

	2014	2015
Ogółem	11	7
w tym: indywidualne	11	7
przeznaczone na sprzedaż lub wynajem	-	-

DŁUGOŚĆ ŚCIEŻEK ROWEROWYCH W 2015 R.

- km



ZASOBY MIESZKANIOWE

	2014	2015
Mieszkania ^a	1 344	1 350
Przeciętna powierzchnia użytkowa ^a 1 mieszkania w m ²	110,5	110,7
Liczba wypłaconych dodatków mieszkaniowych	8	12
Zaległości w opłatach za mieszkanie w zasobach gminnych w tys. zł	-	-

^a Na podstawie bilansów zasobów mieszkaniowych.

ŻŁOBKI	2013	2014	2015
Żłobki i kluby dziecięce	-	-	-
Dzieci przebywające w żłobkach i klubach dziecięcych (w ciągu roku)	-	-	-

EDUKACJA	2013/14	2014/15	2015/16
Placówki wychowania przedszkolnego	10	9	7
w tym przedszkola	1	1	1
Miejsca w przedszkolach	75	81	78
Dzieci w placówkach wychowania przedszkolnego	158	171	151
w tym w przedszkolach	69	81	78
Szkoły podstawowe	5	5	4
Uczniowie szkół podstawowych	296	318	311
Gimnazja	1	1	1
Uczniowie szkół gimnazjalnych	166	146	160
Liczba uczniów przypadająca na 1 oddział w szkołach: podstawowych	13	13	12
gimnazjalnych	24	21	20

Ludność gminy według edukacyjnych grup wieku w 2015 r.:		
0-2 lata	-	140
3-6 lat	-	245
7-12 lat	-	313
13-15 lat	-	193

W 2015 r. subwencja oświatowa w gminie wyniosła **4175,1** tys. zł.

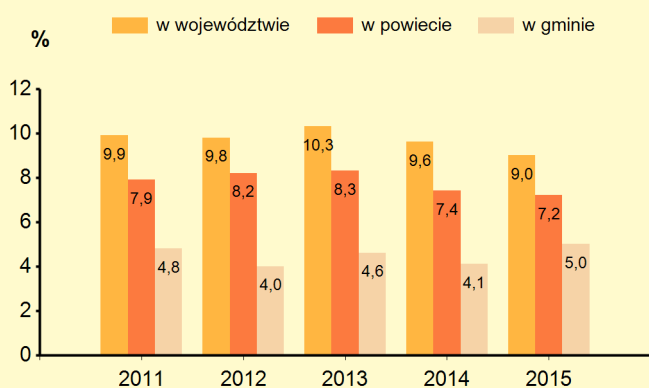


	2015
Biblioteki i filie	1
Czytelnicy w bibliotekach publicznych	233
Wypożyczenia księgozbioru na 1 czytelnika w woluminach	19

W 2015 r. wydatki na przeciwdziałanie alkoholizmowi wyniosły **91** tys. zł.



UDZIAŁ OSÓB KORZYSTAJĄCYCH ZE ŚRODOWISKOWEJ POMOCY SPOŁECZNEJ W LUDNOŚCI OGÓŁEM



W 2015 r. wydatki na pomoc społeczną i pozostałe zadania w zakresie polityki społecznej wyniosły **1861,5** tys. zł.

Liczba przychodni w gminie w 2015 r.: **2**
Liczba osób przypadających na 1 przychodnię wyniosła: **2471**

LEŚNICTWO W 2015 R.

Powierzchnia lasów ogółem w ha	3303,47
w tym lasy publiczne	1052,53
w tym własność gminy	4,00
Lesistość w %	23,4

GOSPODARKA ŚCIEKOWA

Liczba oczyszczalni ścieków w gminie w 2015 r. wyniosła:	-
Liczba ludności korzystającej z oczyszczalni ścieków wyniosła:	
w gminie	-
w powiecie	26316
Gromadzenie i wywóz nieczystości ciekłych w 2015 r.	
- instalacje i urządzenia:	
zbiorniki bezodpływowe	1006
oczyszczalnie przydomowe	118

WYBRANE DANE O RYNKU PRACY^a W 2015 R.

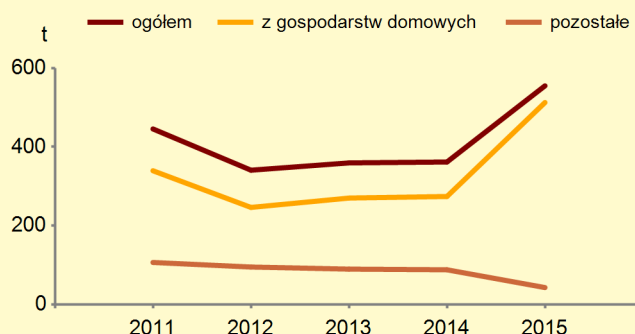
	Powiat	Gmina
Pracujący ^b	7785	970
Bezrobotni zarejestrowani	2187	146
w tym kobiety w %	51,0	53,4
Udział bezrobotnych zarejestrowanych w liczbie ludności w wieku produkcyjnym w %	7,8	4,8
Udział zarejestrowanych bezrobotnych kobiet w liczbie kobiet w wieku produkcyjnym w %	8,6	5,6

^a Stan w dniu 31 XII. ^b Bez podmiotów gospodarczych o liczbie pracujących do 9 osób oraz gospodarstw indywidualnych w rolnictwie.

PODMIOTY GOSPODARKI NARODOWEJ W REJESTRZE REGON W 2015 R.

	Powiat	Gmina
Ogółem	3258	294
w tym w sektorze: rolniczym	119	25
przemysłowym	327	34
budowlanym	528	46
na 10 tys. ludności	735	595
Osoby fizyczne prowadzące działalność gospodarczą na 10 tys. ludności	588	455

ZMIESZANE ODPADY KOMUNALNE ZEBRANE W CIĄGU ROKU



Lokata gminy w powiecie

1

10

Lokata gminy w województwie

WYSZCZEGÓLNIENIE /GMINY	Ludność na 1 km ²		Kobiety na 100 mężczyzn ^a		Saldo migracji na 1000 ludności ^b		Dochody własne budżetu gminy				Wydatki budżetu gminy		Dzieci w przed- szkolach na 100 miejsc ^a		Przeciętna powierzchnia użytkowa 1 mieszkania w zasobach mieszka- niowych		Odsetek ludności korzystającej z instalacji			Podmioty gospodarki narodowej w rejestrze REGON na 10 tys. ludności				
							na 1 mieszkańca										wodocią- gowej	kanaliza- cyjnej	gazowej					
SZUMOWO (GM.WIEJSKA)	2	40	1	10	2	63	1	16	5	116	2	62	2	44	3	12	3	23	4	101	-	-	3	42
KOŁAKI KOŚCIELNE (GM.WIEJSKA)	3	45	3	24	4	107	2	25	1	7	1	50	1	1	1	4	2	9	4	101	-	-	4	53
RUTKI (GM.WIEJSKA)	5	58	2	21	5	111	5	95	3	90	4	108	-	-	4	34	5	77	2	53	-	-	5	65
ZAMBRÓW (GM.MIEJSKA)	1	5	5	106	3	69	4	45	4	110	3	97	3	62	5	117	1	5	1	5	1	13	1	18
ZAMBRÓW (GM.WIEJSKA)	4	55	4	38	1	16	3	37	2	86	5	110	-	-	2	10	4	26	3	87	2	24	2	35



WIĘCEJ DANYCH: [Bank Danych Lokalnych
bdl.stat.gov.pl](http://BankDanychLokalnych.bdl.stat.gov.pl)

^a Najmniejsza wartość została oznaczona jako lokata 1, natomiast największa – jako ostatnia lokata spośród zestawionych jednostek.

^b W przypadku migracji zagranicznych dane dotyczą 2014 r.