URZĄD STATYSTYCZNY W BIAŁYMSTOKU
STATISTICAL OFFICE IN BIAŁYSTOK

WOJEWÓDZTWO PODLASKIE

PODREGIONY
POWIATY
GMINY

2012

SUBREGIONS
POWIATS
GMINAS

PODLASKIE VOIVODSHIP

BIAŁYSTOK 2012

ZESPÓŁ REDAKCYJNY URZĘDU STATYSTYCZNEGO W BIAŁYMSTOKU

EDITORIAL BOARD OF STATISTICAL OFFICE IN BIAŁYSTOK

PRZEWODNICZĄCY *PRESIDENT*

Ewa Kamińska-Gawryluk

REDAKTOR GŁÓWNY *EDITOR-IN-CHIEF*

Anna Szeszko

CZŁONKOWIE *MEMBERS*

Anna Bachanek-Komarowska, Krystyna Falkowska, Wiesława Kamińska, Agata Kawałko, Joanna Mojsa, Dorota Wyszkowska

Opracowanie publikacji *Preparation of the publication*

Zespół pracowników Urzędu Statystycznego w Białymstoku *Workers of Statistical Office in Białystok*

Przy publikowaniu danych US prosimy o podanie źródła
When publishing SO data please indicate source

URZĄD STATYSTYCZNY W BIAŁYMSTOKU
15-959 Białystok, ul. Krakowska 13
tel. 85 749 77 00, fax 85 749 77 79
e-mail: SekretariatUSBST@stat.gov.pl, Internet: www.stat.gov.pl/urzedy/bialystok

PREFACE

Statistical Office in Białystok is pleased to present the ninth edition of the publication titled "Podlaskie Voivodship – Subregions, Powiats and Gminas". It is a supplement to "The Statistical Yearbook of Podlaskie Voivodship 2012".

The publication contains wide set of data characterizing state and protection of natural environment as well as the socio-economic situation of Podlasie in 2010 in the spatial division. There are also overall tables presenting Podlaskie Voivodship in the retrospective since 2000 as well as subregions and powiats in 2010 and 2011. Selected phenomena and observed regularities are presented in the graphical form.

This year's edition of the publication was enriched with the results of the National Population and Housing Census 2011 regarding population actually living and its structure as well as dwelling stocks.

Presenting the elaboration, I would like to sincerely thank all the respondents from Podlaskie Voivodship for participation in statistical surveys as well as all those individuals and institutions for providing information, opinions and conclusions which have contributed to improving and enriching contents and form of the subsequent editions of the publication.

D i r e c t o r
Statistical Office in Białystok
Ewa Kamińska-Gawryluk

Białystok, December 2012

OBJAŚNIENIA ZNAKÓW UMOWNYCH
SYMBOLS

Kreska	(–)	–	zjawisko nie wystąpiło. *magnitude zero.*
Zero:	(0)	–	zjawisko istniało w wielkości mniejszej od 0,5; *magnitude not zero, but less than 0,5 of a unit;*
	(0,0)	–	zjawisko istniało w wielkości mniejszej od 0,05. *magnitude not zero, but less than 0,05 of a unit.*
Kropka	(.)	–	zupełny brak informacji albo brak informacji wiarygodnych. *data not available or not reliable.*
Znak	x	–	wypełnienie pozycji jest niemożliwe lub niecelowe. *not applicable.*
Znak	Δ	–	oznacza, że nazwy zostały skrócone w stosunku do obowiązującej klasyfikacji; ich pełne nazwy podano w uwagach ogólnych do publikacji, ust. 14 na str. 13. *categories of applied classification are presented in abbreviated form; their full names are given in the general notes to the publication, item 14 on page 13.*
Znak	#	–	oznacza, że dane nie mogą być opublikowane ze względu na konieczność zachowania tajemnicy statystycznej w rozumieniu ustawy o statystyce publicznej. *data may not be published due to the necessity of maintaining statistical confidentiality in accordance with the Law on Public Statistics.*
„W tym” *”Of which”*		–	oznacza, że nie podaje się wszystkich składników sumy. *indicates that not all elements of the sum are given.*
Comma	(,)	–	*used in figures represents the decimal point.*

WAŻNIEJSZE SKRÓTY
MAJOR ABBREVIATIONS

tys. = tysiąc
thous. = *thousand*

mln = milion
million

zł = złoty
zl = *zloty*

szt. = sztuka

kg = kilogram
kilogram

dt = decytona
deciton

t = tona
tonne

km = kilometr
kilometre

m^2 = metr kwadratowy
square metre

ha = hektar
hectare

km^2 = kilometr kwadratowy
square kilometre

l = litr
litre

m^3 = metr sześcienny
cubic metre

dam^3 = dekametr sześcienny
cubic decametre

hm^3 = hektometr sześcienny
cubic hectometre

kW·h = kilowatogodzina
kilowatt·hour

GW·h = gigawatogodzina
gigawatt·hour

r. = rok

cd. = ciąg dalszy
cont. = *continued*

dok. = dokończenie
cont. = *continued*

nr (Nr) = numer
No. = *number*

poz. = pozycja

Rev. = *revision*

str. = strona

tabl. = tablica
table

ust. = ustęp

Dz. U. = Dziennik Ustaw

NFZ = Narodowy Fundusz Zdrowia

NACE = *Statistical Classification of Economic Activities in the European Community*

PKD = Polska Klasyfikacja Działalności

EKG = Europejska Komisja Gospodarcza
ECE = *Economic Commission for Europe*

ONZ = Organizacja Narodów Zjednoczonych
UN = *United Nations*

SPIS RZECZY

CONTENTS

		Strona *Page*
Przedmowa	***Preface***	3-4
Spis tablic, map i wykresów	***List of tables, maps and graphs***	6-9
Objaśnienia znaków umownych. Ważniejsze skróty	***Symbols. Major abbreviations***	10
Uwagi ogólne	***General notes***	11-35
TABLICE PRZEGLĄDOWE	***REVIEW TABLES***	
I. Ważniejsze dane o województwie (2000, 2001, 2002, 2003, 2004, 2005, 2006, 2007, 2008, 2009, 2010, 2011)	*Major data on the voivodship (2000, 2001, 2002, 2003, 2004, 2005, 2006, 2007, 2008, 2009, 2010, 2011)*	36-55
II. Wybrane dane o podregionach (NTS 3) i powiatach (NTS 4) [2010, 2011]	*Selected data by subregions (NTS 3) and powiats (NTS 4) [2010, 2011]*	56-67
III. Powiaty na tle województwa w 2011 r.	*Powiats against the background of the voivodship in 2011*	68-70
DZIAŁY	***CHAPTERS***	
I. Stan i ochrona środowiska	*Environmental protection*	71-83
II. Radni rad gmin i powiatów	*Councillors of gmina and powiat councils*	84-90
III. Bezpieczeństwo publiczne	*Public safety*	91-93
IV. Powierzchnia i ludność	*Area and population*	94-123
V. Rynek pracy	*Labour market*	124-137
VI. Infrastruktura komunalna. Mieszkania	*Municipal infrastructure. Dwellings*	138-156
VII. Edukacja i wychowanie	*Education*	157-176
VIII. Ochrona zdrowia i opieka społeczna	*Health care and social welfare*	177-179
IX. Kultura. Turystyka. Sport	*Culture. Tourism. Sport*	180-188
X. Leśnictwo	*Forestry*	189-198
XI. Transport	*Transport*	199-200
XII. Handel	*Trade*	201-202
XIII. Finanse publiczne	*Public finance*	203-233
XIV. Inwestycje i środki trwałe	*Investments and fixed assets*	234-238
XV. Podmioty gospodarki narodowej	*Entities of the national economy*	239-260

SPIS TABLIC

LIST OF TABLES

		Tablica *Table*	Strona *Page*
DZIAŁ I. **STAN I OCHRONA ŚRODOWISKA**	*CHAPTER I.* ***ENVIRONMENTAL PROTECTION***		
Zużycie wody na potrzeby gospodarki narodowej i ludności w 2011 r.	*Water consumption for needs of the national economy and population in 2011*	1	71
Ścieki przemysłowe i komunalne oraz ludność korzystająca z oczyszczalni ścieków w 2011 r.	*Industrial and municipal waste water and population using waste water treatment plants in 2011*	2	72
Emisja i redukcja przemysłowych zanieczyszczeń powietrza w zakładach szczególnie uciążliwych w 2011 r.	*Emission and reduction of industrial air pollutants in plants especially noxious in 2011*	3	73
Odpady wytworzone i nagromadzone oraz tereny ich składowania w 2011 r.	*Generated and accumulated waste as well as its landfill areas in 2011*	4	74
Ochrona przyrody i krajobrazu w 2011 r.	*Nature and landscape protection in 2011*	5	75
Nakłady na środki trwałe służące ochronie środowiska i gospodarce wodnej w 2011 r. (ceny bieżące)	*Outlays on fixed assets on environmental protection and water management in 2011 (current prices)*	6	76
Nakłady na środki trwałe służące ochronie środowiska według źródeł finansowania w 2011 r. (ceny bieżące)	*Outlays on fixed assets on environmental protection by financing source in 2011 (current prices)*	7	83
DZIAŁ II. **RADNI RAD GMIN I POWIATÓW**	*CHAPTER II.* ***COUNCILLORS OF GMINA AND POWIAT COUNCILS***		
Radni rad gmin według płci, wieku i poziomu wykształcenia w 2011 r.	*Councillors of gmina councils by sex, age and educational level in 2011*	1 (8)	84
Radni rad powiatów i rad miast w miastach na prawach powiatu według płci, wieku i poziomu wykształcenia w 2011 r.	*Councillors of powiat councils and city councils in cities with powiat status by sex, age and educational level in 2011*	2 (9)	90
DZIAŁ III. **BEZPIECZEŃSTWO PUBLICZNE**	*CHAPTER III.* ***PUBLIC SAFETY***		
Zarejestrowana działalność Państwowej Straży Pożarnej w 2011 r.	*Registered activity of the State Fire Department in 2011*	1 (10)	91
Przestępstwa stwierdzone przez Policję i prokuraturę w zakończonych postępowaniach przygotowawczych w 2011 r.	*Ascertained crimes by the Police and Prosecutor's office in completed preparatory proceedings in 2011*	2 (11)	92
Wskaźniki wykrywalności sprawców przestępstw stwierdzonych przez Policję i prokuraturę w 2011 r.	*Rates of detectability of delinquents in ascertained crimes by the Police and Prosecutor's office in 2011*	3 (12)	93
DZIAŁ IV. **POWIERZCHNIA I LUDNOŚĆ**	*CHAPTER IV.* ***AREA AND POPULATION***		
Powierzchnia i ludność w 2011 r.	*Area and population in 2011*	1 (13)	94
Ludność według płci i wieku w 2011 r.	*Population by sex and age in 2011*	2 (14)	100
Ludność w wieku produkcyjnym i nieprodukcyjnym w 2011 r.	*Working and non-working age population in 2011*	3 (15)	102
Ludność w wieku 15 lat i więcej według stanu cywilnego faktycznego w 2011 r.	*Population aged 15 and more by de facto marital status in 2011*	4 (16)	109
Ludność w wieku 13 lat i więcej według poziomu wykształcenia w 2011 r.	*Population aged 13 and more by educational level in 2011*	5 (17)	111
Ludność według głównego źródła urzymania w 2011 r.	*Population by main source of maintenace in 2011*	6 (18)	112
Ruch naturalny ludności w 2011 r.	*Vital statistics in 2011*	7 (19)	113
Małżeństwa i rozwody w 2011 r.	*Marriages and divorces in 2011*	8 (20)	120
Migracje wewnętrzne i zagraniczne ludności na pobyt stały w 2011 r.	*Internal and international migration of population for permanent residence in 2011*	9 (21)	121
Migracje wewnętrzne ludności na pobyt stały w 2011 r.	*Internal migration of population for permanent residence in 2011*	10 (22)	122

		Tablica *Table*	Strona *Page*
DZIAŁ V. **RYNEK PRACY**	*CHAPTER V.* ***LABOUR MARKET***		
Pracujący w 2011 r.	*Employed persons in 2011*	1 (23)	124
Pracujący według rodzajów działalności w 2011 r.	*Employed persons by kind of activities in 2011*	2 (24)	130
Zatrudnienie i wynagrodzenia w 2011 r.	*Paid employment as well as wages and salaries in 2011*	3 (25)	131
Podstawowe dane o bezrobotnych zarejestrowanych w 2011 r.	*Basic data on registered unemployed persons in 2011*	4 (26)	133
Bezrobotni zarejestrowani według wieku i poziomu wykształcenia w 2011 r.	*Registered unemployed persons by age and educational level in 2011*	5 (27)	134
Bezrobotni zarejestrowani według czasu pozostawania bez pracy w 2011 r.	*Registered unemployed persons by duration of unemployment in 2011*	6 (28)	135
Bezrobotni zarejestrowani według stażu pracy w 2011 r.	*Registered unemployed persons by work seniority in 2011*	7 (29)	136
Zatrudnieni w warunkach zagrożenia w 2011 r.	*Persons working in hazardous conditions in 2011*	8 (30)	137
DZIAŁ VI. **INFRASTRUKTURA KOMUNALNA. MIESZKANIA**	*CHAPTER VI.* ***MUNICIPAL INFRASTRUCTURE. DWELLINGS***		
Wodociągi i kanalizacja w 2011 r.	*Water-line and sewerage systems in 2011*	1 (31)	138
Odbiorcy oraz zużycie energii elektrycznej w gospodarstwach domowych w 2011 r.	*Consumers and consumption of electricity in households in 2011*	2 (32)	144
Sieć gazowa oraz odbiorcy i zużycie gazu z sieci w gospodarstwach domowych w 2011 r.	*Gas-line system as well as consumers and consumption of gas from gas-line system in households in 2011*	3 (33)	145
Zasoby mieszkaniowe na podstawie spisów	*Dwelling stocks based on census data*	4 (34)	146
Wyposażenie mieszkań w instalacje w 2011 r.	*Dwellings fitted with installations in 2011*	5 (35)	149
Budynki oddane do użytkowania w 2011 r.	*Buildings completed in 2011*	6 (36)	150
Mieszkania oddane do użytkowania w 2011 r.	*Dwellings completed in 2011*	7 (37)	151
DZIAŁ VII. **EDUKACJA I WYCHOWANIE**	*CHAPTER VII.* ***EDUCATION***		
Szkoły podstawowe dla dzieci i młodzieży w roku szkolnym 2011/12	*Primary schools for children and youth in 2011/12 school year*	1 (38)	157
Gimnazja dla dzieci i młodzieży w roku szkolnym 2011/12	*Lower secondary schools for children and youth in 2011/12 school year*	2 (39)	161
Zasadnicze szkoły zawodowe dla młodzieży w roku szkolnym 2011/12	*Basic vocational schools for youth in 2011/12 school year*	3 (40)	166
Licea ogólnokształcące dla młodzieży w roku szkolnym 2011/12	*General secondary schools for youth in 2011/12 school year*	4 (41)	167
Licea profilowane dla młodzieży w roku szkolnym 2011/12	*Specialized secondary schools for youth in 2011/12 school year*	5 (42)	168
Technika dla młodzieży w roku szkolnym 2011/12	*Technical secondary schools for youth in 2011/12 school year*	6 (43)	169
Szkoły policealne w roku szkolnym 2011/12	*Post-secondary schools in 2011/12 school year*	7 (44)	170
Szkoły dla dorosłych w roku szkolnym 2011/12	*Schools for adults in 2011/12 school year*	8 (45)	171
Wychowanie przedszkolne w roku szkolnym 2011/12	*Pre-primary education in 2011/12 school year*	9 (46)	172

		Tablica *Table*	Strona *Page*
DZIAŁ VIII. **OCHRONA ZDROWIA I OPIEKA SPOŁECZNA**	*CHAPTER VIII.* ***HEALTH CARE AND SOCIAL WELFARE***		
Ambulatoryjna opieka zdrowotna, szpitale ogólne i apteki ogólnodostępne w 2011 r.	*Out-patient health care, general hospitals and public pharmacies in 2011*	1 (47)	177
Żłobki oraz placówki pomocy społecznej w 2011 r.	*Nurseries as well as social welfare facilities in 2011*	2 (48)	178
Całodobowe placówki opiekuńczo-wychowawcze dla dzieci i młodzieży w 2011 r.	*Round-the-clock care and education centres for children and young people in 2011*	3 (49)	179
DZIAŁ IX. **KULTURA. TURYSTYKA. SPORT**	*CHAPTER IX.* ***CULTURE. TOURISM. SPORT***		
Biblioteki publiczne (z filiami) w 2011 r.	*Public libraries (with branches) in 2011*	1 (50)	180
Muzea w 2011 r.	*Museums in 2011*	2 (51)	185
Kina stałe w 2011 r.	*Fixed cinemas in 2011*	3 (52)	186
Turystyczne obiekty zbiorowego zakwaterowania w 2011 r.	*Collective tourist accommodation establishments in 2011*	4 (53)	187
Kluby sportowe w 2010 r.	*Sports clubs in 2010*	5 (54)	188
DZIAŁ X. **LEŚNICTWO**	*CHAPTER X.* ***FORESTRY***		
Ważniejsze dane o leśnictwie w 2011 r.	*Major data on forestry in 2011*	1 (55)	189
Grunty nieleśne zalesione i przeznaczone do zalesienia w 2011 r.	*Non-forest land afforested and designated for afforestation in 2011*	2 (56)	195
Lasy niestanowiące własności Skarbu Państwa w 2011 r.	*Forests not owned by the State Treasury in 2011*	3 (57)	198
DZIAŁ XI. **TRANSPORT**	*CHAPTER XI.* ***TRANSPORT***		
Drogi publiczne w 2011 r.	*Public roads in 2011*	1 (58)	199
Pojazdy samochodowe i ciągniki zarejestrowane w 2011 r.	*Registered road vehicles and tractors in 2011*	2 (59)	200
DZIAŁ XII. **HANDEL**	*CHAPTER XII.* ***TRADE***		
Sklepy i stacje paliw w 2011 r.	*Shops and petrol stations in 2011*	1 (60)	201
Targowiska w 2011 r.	*Marketplaces in 2011*	2 (61)	202
DZIAŁ XIII. **FINANSE PUBLICZNE**	*CHAPTER XIII.* ***PUBLIC FINANCE***		
Dochody budżetów powiatów i miast na prawach powiatu według rodzajów w 2011 r.	*Revenue of powiats and cities with powiat status budgets by type in 2011*	1 (62)	203
Dochody budżetów powiatów i miast na prawach powiatu według działów w 2011 r.	*Revenue of powiats and cities with powiat status budgets by division in 2011*	2 (63)	204
Dochody budżetów gmin według rodzajów w 2011 r.	*Revenue of gminas budgets by type in 2011*	3 (64)	206
Wydatki budżetów powiatów i miast na prawach powiatu według rodzajów w 2011 r.	*Expenditure of powiats and cities with powiat status budgets by type in 2011*	4 (65)	212
Wydatki budżetów powiatów i miast na prawach powiatu według działów w 2011 r.	*Expenditure of powiats and cities with powiat status budgets by division in 2011*	5 (66)	213
Wydatki budżetów gmin według rodzajów w 2011 r.	*Expenditure of gminas budgets by type in 2011*	6 (67)	215
Wydatki budżetów gmin według działów w 2011 r.	*Expenditure of gminas budgets by division in 2011*	7 (68)	222
Dochody i wydatki budżetów powiatów i miast na prawach powiatu na 1 mieszkańca w 2011 r.	*Revenue and expenditure of powiats and cities with powiat status budgets per capita in 2011*	8 (69)	228
Dochody i wydatki budżetów gmin na 1 mieszkańca w 2011 r.	*Revenue and expenditure of gminas budgets per capita in 2011*	9 (70)	229

		Tablica Table	Strona Page
DZIAŁ XIV. **INWESTYCJE I ŚRODKI TRWAŁE**	*CHAPTER XIV.* ***INVESTMENTS AND FIXED ASSETS***		
Nakłady inwestycyjne w przedsiębiorstwach według wybranych sekcji w 2011 r. (ceny bieżące)	*Investment outlays in enterprises by selected sections in 2011 (current prices)*	1 (71)	234
Nakłady inwestycyjne w państwowych i samorządowych jednostkach i zakładach budżetowych według wybranych sekcji w 2011 r. (ceny bieżące)	*Investment outlays in budgetary state and local self-government entities and establishments by selected sections in 2011 (current prices)*	2 (72)	236
Wartość brutto środków trwałych w przedsiębiorstwach według wybranych sekcji w 2011 r. (bieżące ceny ewidencyjne)	*Gross value of fixed assets in enterprises by selected sections in 2011 (current book--keeping prices)*	3 (73)	237
DZIAŁ XV. **PODMIOTY GOSPODARKI NARODOWEJ**	*CHAPTER XV.* ***ENTITIES OF THE NATIONAL ECONOMY***		
Podmioty gospodarki narodowej w rejestrze REGON w 2011 r.	*Entities of the national economy in the REGON register in 2011*	1 (74)	239
Podmioty gospodarki narodowej w rejestrze REGON według wybranych sekcji w 2011 r.	*Entities of the national economy in the REGON register by selected sections in 2011*	2 (75)	246
Spółki handlowe według form prawnych w 2011 r.	*Commercial companies by legal status in 2011*	3 (76)	253
Osoby fizyczne prowadzące działalność gospodarczą według wybranych sekcji w 2011 r.	*Natural persons conducting economic activity by selected sections in 2011*	4 (77)	254

SPIS MAP I WYKRESÓW

LIST OF MAPS AND GRAPHS

Podział administracyjny województwa podlaskiego w 2011 r.	*Administrative division of Podlaskie Voivodship in 2011*	70
Podregiony w województwie podlaskim w 2011 r.	*Subregions in Podlaskie Voivodship in 2011*	71
Powierzchnia o szczególnych walorach przyrodniczych prawnie chroniona według podregionów i powiatów w 2011 r.	*Legally protected area possessing unique environmental value by subregions and powiats in 2011*	82
Nakłady na środki trwałe służące ochronie środowiska i gospodarce wodnej na 1 mieszkańca według powiatów w 2011 r. (ceny bieżące)	*Outlays on fixed assets on environmental protection and water management per capita by powiats in 2011 (current prices)*	83
Ludność według podregionów i powiatów w 2011 r.	*Population by subregions and powiats in 2011*	108
Ludność w wieku nieprodukcyjnym na 100 osób w wieku produkcyjnym według powiatów w 2011 r.	*Non-working age population per 100 persons of working age by powiats in 2011*	109
Ruch naturalny na 1000 ludności według podregionów i powiatów w 2011 r.	*Vital statistics per 1000 population by subregions and powiats in 2011*	120
Saldo migracji wewnętrznych i zagranicznych na pobyt stały na 1000 ludności według podregionów i powiatów w 2011 r.	*Internal and international net migration for permanent residence per 1000 population by subregions and powiats in 2011*	121
Bezrobotni zarejestrowani według podregionów i powiatów w 2011 r.	*Registered unemployed by subregions and powiats in 2011*	136
Zasoby mieszkaniowe według powiatów w 2011 r.	*Dwelling stocks by powiats in 2011*	137
Liczba ludności na 1 aptekę ogólnodostępną według powiatów w 2011 r.	*Number of population per public pharmacy by powiats in 2011*	188
Liczba ludności na 1 placówkę biblioteczną według powiatów w 2011 r.	*Number of population per library institution by powiats in 2011*	188
Grunty leśne i lesistość według podregionów i powiatów w 2011 r.	*Forest land and forest cover by subregions and powiats in 2011*	189
Dochody i wydatki budżetów powiatów i miast na prawach powiatu na 1 mieszkańca w 2011 r.	*Revenue and expenditure of powiats and cities with powiat status budgets per capita in 2011*	228
Podmioty gospodarki narodowej w rejestrze REGON na 10 tys. ludności według podregionów i powiatów w 2011 r.	*Entities of the national economy in the REGON register per 10 thous. population by subregions and powiats in 2011*	229

UWAGI OGÓLNE

Uwagi wstępne

1. Dane zamieszczone w publikacji – jeśli nie zaznaczono inaczej – podano w **każdorazowym podziale administracyjnym kraju** oraz zgodnie z **każdorazowym stanem organizacyjnym jednostek gospodarki narodowej**.

W tablicach zawierających informacje w podziale na **miasta i wieś**, przez „miasta" rozumie się obszar położony w granicach administracyjnych tych jednostek, przez „wieś" – pozostałe terytorium województwa, podregionu, powiatu, gminy.

2. Dane prezentowane dla województwa, podregionów, powiatów i gmin odpowiadają poziomom: 2, 3, 4 i 5 Nomenklatury Jednostek Terytorialnych do Celów Statystycznych (NTS), opracowanej na podstawie Nomenclature of Territorial Units for Statistics (NUTS) obowiązującej w krajach Unii Europejskiej. NTS obowiązująca od 1 I 2008 r. wprowadzona została rozporządzeniem Rady Ministrów z dnia 14 XI 2007 r. (Dz. U. Nr 214, poz. 1573) w miejsce obowiązującej do 31 XII 2007 r.

Podregiony (poziom 3) grupują jednostki szczebla powiatowego.

3. Prezentowane dane – jeśli nie zaznaczono inaczej – dotyczą **całej gospodarki narodowej**, tj. wszystkich podmiotów zlokalizowanych na terenie województwa, bez względu na formy organizacyjne i formy własności.

4. Prezentowane informacje przedstawione zostały stosownie do zakresu prowadzonych badań, obejmujących podmioty klasyfikowane według kryterium **liczby pracujących** i – jeśli nie zaznaczono inaczej – obejmują podmioty o liczbie pracujących:

– do 9 osób,
– od 10 do 49 osób,
– powyżej 49 osób.

5. Dane prezentuje się:

1) w układzie **Polskiej Klasyfikacji Działalności – PKD 2007**, opracowanej na podstawie Statystycznej Klasyfikacji Działalności Gospodarczych we Wspólnocie Europejskiej – Statistical Classification of Economic Activities in the European Community – NACE Rev. 2. PKD 2007, wprowadzona z dniem 1 I 2008 r. rozporządzeniem Rady Ministrów z dnia 24 XII 2007 r. (Dz. U. Nr 251, poz. 1885), zastąpiła Polską Klasyfikację Działalności – PKD 2004.

   PKD 2007, w stosunku do dotychczas stosowanej klasyfikacji PKD 2004, wprowadziła zmiany zakresowe polegające na uwzględnieniu nowych grupowań rodzajów działalności, a także na przesunięciu rodzajów działalności pomiędzy poszczególnymi poziomami klasyfikacyjnymi. Zmiany te spowodowały również w niektórych przypadkach brak porównywalności danych przy niezmienionych nazwach poziomów klasyfikacyjnych.

GENERAL NOTES

Preliminary notes

1. *Data in the publication, unless otherwise indicated, are presented according to the* ***administrative division of the country in a given period*** *as well as in accordance with the* ***respective organizational status of units of the national economy****.*

In the tables containing information divided into ***urban areas and rural areas****, the term "urban areas" is understood as areas located within the administrative borders of these units, the term "rural areas" – as other areas of the voivodship, subregion, powiat, gmina.*

2. *Data presented for voivodship, subregions, powiats and gminas correspond to levels: 2, 3, 4 and 5 of the Nomenclature of Territorial Units for Statistical Purposes (NTS), compiled on the basis of the Nomenclature of Territorial Units for Statistics (NUTS) obligatory in countries of the European Union. NTS in force since 1 Jan 2008 was introduced by a decree of the Council of Ministers of 14 Nov 2007 (Journal of Laws No. 214, item 1573) replacing the NTS in force until 31 Dec 2007.*

Subregions *(level 3) group powiat-level entities.*

3. *Presented data, unless otherwise indicated, concern the* ***entire national economy****, i.e. all units located on the voivodship territory regardless of organizational and ownership forms.*

4. *Information is presented in compliance with the scope of conducted surveys, including entities classified according to the criterion of the* ***number of persons employed****, and (unless otherwise indicated) includes entities employing:*

– *up to 9 persons,*
– *from 10 to 49 persons,*
– *more than 49 persons.*

5. *Data are presented:*

1) *according to the* ***Polish Classification of Activities – PKD 2007****, compiled on the basis of the Statistical Classification of Economic Activities in the European Community – NACE Rev. 2. PKD 2007 was introduced on 1 Jan 2008 by the decree of the Council of Ministers, dated 24 Dec 2007 (Journal of Laws No. 251, item 1885) and replaced the Polish Classification of Activities – PKD 2004.*

   PKD 2007/NACE Rev. 2 differs from the previously used PKD 2004/NACE Rev. 1.1 classification in the fact that it introduced scope-related changes, i.e. new groupings of activities types as well as transfers of some types of activities between individual classification levels. In some cases these changes result in the lack of data comparability if the names of classification levels remain unchanged.

W ramach PKD 2007 dokonano dodatkowego grupowania, ujmując pod pojęciem **„Przemysł”** sekcje: „Górnictwo i wydobywanie”, „Przetwórstwo przemysłowe”, „Wytwarzanie i zaopatrywanie w energię elektryczną, gaz, parę wodną, gorącą wodę i powietrze do układów klimatyzacyjnych” oraz „Dostawa wody; gospodarowanie ściekami i odpadami oraz działalność związana z rekultywacją”.

Pod pojęciem **„Pozostałe usługi”** ujęte są sekcje: „Działalność profesjonalna, naukowa i techniczna”, „Działalność w zakresie usług administrowania i działalność wspierająca”, „Administracja publiczna i obrona narodowa; obowiązkowe zabezpieczenia społeczne”, „Edukacja”, „Opieka zdrowotna i pomoc społeczna”, „Działalność związana z kulturą, rozrywką i rekreacją”, „Pozostała działalność usługowa” oraz „Gospodarstwa domowe zatrudniające pracowników; gospodarstwa domowe produkujące wyroby i świadczące usługi na własne potrzeby”;

2) według **sektorów własności**:
   – **sektor publiczny** – grupujący własność państwową (Skarbu Państwa i państwowych osób prawnych), własność jednostek samorządu terytorialnego oraz „własność mieszaną” z przewagą kapitału (mienia) podmiotów sektora publicznego,
   – **sektor prywatny** – grupujący własność prywatną krajową (osób fizycznych i pozostałych jednostek prywatnych), własność zagraniczną (osób zagranicznych) oraz „własność mieszaną” z przewagą kapitału (mienia) podmiotów sektora prywatnego i brakiem przewagi sektorowej w kapitale (mieniu) podmiotu.

„Własność mieszana” określana jest głównie dla spółek i wyznaczana na podstawie struktury kapitału (mienia) deklarowanego we wniosku rejestracyjnym spółki.

6. Dane według sekcji PKD oraz w podziale terytorialnym opracowano – jeśli nie zaznaczono inaczej – tzw. metodą przedsiębiorstw.

Metoda przedsiębiorstw (podmiotowa) oznacza przyjmowanie całych podmiotów gospodarki narodowej za podstawę grupowania wszystkich danych charakteryzujących ich działalność według poszczególnych poziomów klasyfikacyjnych i podziałów terytorialnych.

7. Liczby względne (wskaźniki, odsetki) obliczono z reguły na podstawie danych bezwzględnych wyrażonych z większą dokładnością niż podano w tablicach.

8. Do przeliczeń na 1 mieszkańca (1000 ludności itp.) danych według stanu w końcu roku (np. łóżka w szpitalach, środki trwałe) przyjęto liczbę ludności według stanu w dniu 31 XII, a przy przeliczeniach danych charakteryzujących wielkość zjawiska w ciągu roku (np. ruch naturalny ludności, produkcja) – według stanu w dniu 30 VI.

U w a g a. Do przeliczeń przyjęto liczbę ludności opracowaną – jeśli nie zaznaczono inaczej – za lata 2000–2009 na bazie Narodowego Spisu Powszechnego Ludności i Mieszkań 2002, od 2010 r. – Narodowego Spisu Powszechnego Ludności i Mieszkań 2011. W niektórych przypadkach dane za 2010 r. zostały zmienione w stosunku do opublikowanych w poprzedniej edycji publikacji.

*As an additional grouping, the item **”Industry”** was introduced, including NACE Rev. 2 sections: ”Mining and quarring”, ”Manufacturing”, ”Electricity, gas, steam and air conditioning supply” and ”Water supply; sewerage, waste management and remediation activities”.*

*The item **”Other services”** was introduced including sections: ”Professional, scientific and technical activities”, ”Administrative and support service activities”, ”Public administration and defence; compulsory social security”, ”Education”, ”Human health and social work activities”, ”Arts, entertainment and recreation”, ”Other service activities” and ”Activities of households as employers; undifferentiated goods-and-services-producing activities of households for own use”;*

*2) according to **ownership sectors**:*
   – ***public sector** – grouping state ownership (of the State Treasury and state legal persons), local self-government entity ownership as well as ”mixed ownership” with a predominance of capital (property) of public sector entities,*
   – ***private sector** – grouping private domestic ownership (of natural persons and other private entities), foreign ownership (of foreign persons) as well as ”mixed ownership” with a predominance of capital (property) of private sector entities and lack of predominance of public or private sector in capital (property) of the entity.*

”Mixed ownership” is defined mainly for companies and determined on the basis of the capital (property) structure as declared in a company’s registration application.

***6.** Data by NACE sections as well as in administrative division are compiled, unless otherwise indicated, using the so-called enterprise method.*

*In the **enterprise** (entity) **method**, the entire organizational unit of entities in the national economy is the basis for grouping all the data describing their activity by individual classification levels and territorial divisions.*

***7. Relative numbers (indices, percentages)** are, as a rule, calculated on the basis of absolute data expressed with higher precision than that presented in the tables.*

***8. In data calculations per capita (1000 population etc.)** as of the end of a year (e.g. beds in hospitals, fixed assets) the number of population as of 31 Dec was used, whereas data describing the magnitude of a phenomenon within a year (e.g. vital statistics, production) – as of 30 Jun.*

N o t e. The number of population applied for calculations was compiled, unless otherwise indicated, for years 2000–2009 on the basis of the National Population and Housing Census 2002, and from 2010 – the National Population and Housing Census 2011. In some cases data for 2010 have been changed in relation to the data published in the previous edition of the publication.

10. Dane – jeśli nie zaznaczono inaczej – nie obejmują jednostek budżetowych prowadzących działalność w zakresie obrony narodowej i bezpieczeństwa publicznego.

11. Wyjaśnienia metodyczne dotyczące podstawowych pojęć i metod opracowania danych liczbowych zamieszczono w uwagach ogólnych do poszczególnych działów. Rozszerzone wyjaśnienia dotyczące poszczególnych dziedzin statystyki Czytelnik znajdzie w publikacjach tematycznych oraz w serii „Zeszyty metodyczne i klasyfikacje".

12. Niektóre informacje za ostatni rok zostały podane na podstawie danych nieostatecznych i mogą ulec zmianie w następnych publikacjach Urzędu Statystycznego.

13. Ze względu na zaokrąglenia danych, w niektórych przypadkach sumy składników mogą się różnić od podanych wielkości „ogółem".

14. Informacje statystyczne pochodzące ze źródeł spoza Urzędu Statystycznego opatrzono odpowiednimi notami.

15. W stosunku do obowiązującej Polskiej Klasyfikacji Działalności – PKD 2007 w publikacji zastosowano skróty nazw niektórych poziomów klasyfikacyjnych; zestawienie zastosowanych skrótów i pełnych nazw podaje się poniżej:

10. *Data, unless otherwise indicated, do not include the budgetary entities conducting activity within the scope of national defence and public safety.*

11. Methodological explanations *concerning basic definitions and methods of compiling statistical data are enumerated in the general notes to individual chapters. More detailed information pertaining to particular fields of statistics can be found in subject matter publications as well as in the series "Zeszyty metodyczne i klasyfikacje" (Methodological Papers and Classifications).*

12. *Selected information for the last year is given on the basis of preliminary data and may change in subsequent publications of the Statistical Office.*

13. *Due to the data rounding-off, in some cases sums of components can differ from the amount given in the item "total".*

14. *Statistical information originating from sources other than Statistical Office is indicated in the appropriate notes.*

15. *On regard to the binding Statistical Classification of Economic Activities in the European Community – NACE Rev. 2 names of some classification levels used in the publication have been abbreviated; the list of abbreviations used and their full names are given below:*

skrót ***abbreviation***	**pełna nazwa** ***full name***
	sekcje ***sections***
Handel; naprawa pojazdów samochodowych	Handel hurtowy i detaliczny; naprawa pojazdów samochodowych, włączając motocykle
Trade; repair of motor vehicles	*Wholesale and retail trade; repair of motor vehicles and motorcycles*
Zakwaterowanie i gastronomia	Działalność związana z zakwaterowaniem i usługami gastronomicznymi
Accommodation and catering	*Accommodation and food service activities*
Obsługa rynku nieruchomości	Działalność związana z obsługą rynku nieruchomości
Administrowanie i działalność wspierająca	Działalność w zakresie usług, administrowania i działalność wspierająca

Stan i ochrona środowiska

1. Dane o **ściekach** dotyczą ścieków odprowadzonych do wód (do 2002 r. do wód powierzchniowych) lub do ziemi przez:

1) jednostki organizacyjne wnoszące opłaty za pobór z ujęć własnych rocznie 5 dam^3 i więcej wody podziemnej albo 20 dam^3 i więcej wody powierzchniowej lub odprowadzające rocznie 20 dam^3 i więcej ścieków,
2) wszystkie jednostki nadzorujące pracę sieci wodociągowej (w tym również spółdzielnie mieszkaniowe, spółki wodne, zakłady usług wodnych, zakłady pracy itp.).

Environmental protection

1. *Data regarding* ***waste water*** *concern waste water discharged into waters (until 2002 into surface water) or into the ground by:*

1) organizational entities making payments for the annual withdrawal of 5 dam^3 or more of underground water, or 20 dam^3 or more of surface water from their own intakes, or discharging 20 dam^3 or more of waste water annually,
2) all entities responsible for the management of the water-line system (including housing cooperatives, water companies, waterworks and workplaces etc.).

2. Jako **ścieki wymagające oczyszczania** przyjęto ścieki odprowadzane siecią kanałów lub rowów otwartych bezpośrednio do wód, do ziemi lub do sieci kanalizacyjnej z jednostek produkcyjnych (łącznie z zanieczyszczonymi wodami chłodniczymi, jak również łącznie z zanieczyszczonymi wodami z odwadniania zakładów górniczych i obiektów budowlanych), z innych jednostek oraz z gospodarstw domowych.

Dane o **ściekach oczyszczanych** dotyczą ścieków oczyszczanych mechanicznie, chemicznie, biologicznie oraz z podwyższonym usuwaniem biogenów i odprowadzonych do wód lub do ziemi.

Przez **ścieki oczyszczane mechanicznie** rozumie się ścieki poddane procesowi usuwania jedynie zanieczyszczeń nierozpuszczalnych, tj. ciał stałych i tłuszczów ulegających osadzaniu lub flotacji, przy użyciu krat, sit, piaskowników, odtłuszczaczy współpracujących z osadnikami Imhoffa.

Chemiczne oczyszczanie ścieków polega na wytrącaniu niektórych związków rozpuszczalnych względnie ich neutralizacji metodami chemicznymi, takimi jak koagulacja, sorpcja na węglu aktywnym itp.

Biologiczne oczyszczanie ścieków następuje w procesie mineralizacji przez drobnoustroje w środowisku wodnym w sposób naturalny (np. poprzez rolnicze wykorzystanie ścieków, zraszanie pól, stawy rybne) lub w urządzeniach sztucznych (złoża biologiczne, osad czynny) i polega na usuwaniu ze ścieków zanieczyszczeń organicznych oraz związków biogennych i refrakcyjnych.

Podwyższone usuwanie biogenów w ściekach następuje w oczyszczalniach ścieków o wysokoefektywnych technologiach oczyszczania (głównie biologicznych, a także chemicznych) umożliwiających zwiększoną redukcję azotu i fosforu.

Dane o **ludności korzystającej z oczyszczalni ścieków** podano na podstawie badań Głównego Urzędu Statystycznego w oparciu o szacunek liczby ludności korzystającej z oczyszczalni oczyszczających ścieki z miast i wsi.

3. Zakres i rodzaje zanieczyszczeń, jakie należy ujmować w sprawozdaniu, określa rozporządzenie Rady Ministrów z dnia 14 X 2008 r. w sprawie opłat za korzystanie ze środowiska (Dz. U. Nr 196, poz. 1217) z późniejszymi zmianami.

Wielkości emisji poszczególnych rodzajów zanieczyszczeń pyłowych i gazowych należy podać zgodnie z przedkładanym marszałkowi województwa oraz wojewódzkiemu inspektorowi ochrony środowiska wykazem zawierającym informacje i dane o rodzajach i ilości zanieczyszczeń wprowadzonych do powietrza objętych opłatami wnoszonymi na rachunek urzędu marszałkowskiego właściwego ze względu na miejsce korzystania ze środowiska, do którego sporządzania zobowiązuje ustawa z dnia 27 IV 2001 r. – Prawo ochrony środowiska (tekst jednolity Dz. U. 2008 N r 25, poz. 150, z późniejszymi zmianami).

Dane o **emisji zanieczyszczeń pyłowych** dotyczą: pyłów ze spalania paliw, cementowo-wapienniczych i materiałów ogniotrwałych, krzemowych, nawozów sztucznych, węglowo-grafitowych, sadzy oraz innych rodzajów emitowanych zanieczyszczeń pyłowych.

2. Waste water requiring treatment *is understood as waste water discharged by means of open channels or ditch systems directly into waters, the ground or sewerage systems from entities engaged in production (including polluted cooling water and polluted water from drainage of mines and constructions), other entities as well as households.*

Data regarding ***treated waste water*** *concern waste water treated mechanically, chemically, biologically and with increased biogen removal and discharged into waters and into the ground.*

Mechanical treatment of waste water *is understood as the process of removing only non-soluble pollutants, i.e. solid bodies and fats subject to settlement or flotation, through the use of grates, filters, grit chambers, grease traps in conjunction with Imhoff tanks.*

Chemical treatment of waste water *consists in precipitating certain soluble compounds or their neutralization through chemical methods, such as coagulation, sorption on active carbon etc.*

Biological treatment of waste water *occurs through mineralization processes caused by microorganisms in the natural water environment (e.g. through agricultural use of waste water, field irrigation, fish ponds) or in artificial facilities (biofilters, activated sludge) and consists in the removal of organic pollutants or biogenous and refractive compounds from waste water.*

Increased biogen removal from waste water *occurs in waste water treatment plants with highly efficient treatment technologies (mostly biological and also chemical) allowing for an increased reduction in nitrogen and phosphorus content.*

Data on ***population using waste water treatment plants*** *are given on the basis of surveys of the Central Statistical Office based on estimates of the number of population using waste water treatment plants treating urban and rural waste.*

3. Range and types of pollutants *that should be recognized in the report, describes the regulation of the Council of Ministers, dated 14 Oct 2008 regarding payments for use of the environment (Journal of Laws No. 196, item 1217) with later amendments.*

Emission volumes *of individual types of particulates and gaseous pollutants should be given in accordance with the list submitted to voivodship marshal and voivodship inspector for environmental protection. The list contains information and data on the types and quantity of falling into the air pollutants for which fees are paid on the account of marshal's office competent for the place of use of the environment. The preparation of the list requires the Law, dated 27 Apr 2001 – Environmental Protection Law (uniform text Journal of Laws 2008 No. 25, item 150, with later amendments).*

Data regarding ***emission of particulates pollutants*** *concern: particulates from the combustion of fuels, particulates from cement and lime, fire-resistant materials, silicates, artificial fertilizers, carbon and graphite, soot as well as other types of emitted particulates pollutants.*

Dane o **emisji zanieczyszczeń gazowych** dotyczą: dwutlenku siarki, tlenku węgla, dwutlenku węgla, tlenków azotu, węglowodorów oraz innych rodzajów emitowanych zanieczyszczeń gazowych.

Dane o emisji zanieczyszczeń pyłowych i gazowych obejmują emisję zorganizowaną oraz niezorganizowaną. Większość jednostek sprawozdawczych wykazuje emisję określoną w zasadzie tylko z procesów technologicznych.

Wielkość emisji z poszczególnych źródeł i poszczególnych rodzajów zanieczyszczeń ustalona została albo na drodze pomiarów, albo na podstawie obliczeń z bilansu surowcowo-paliwowego w oparciu o wskaźniki emisji zanieczyszczeń dla charakterystycznych procesów technologicznych.

4. Informacje o **odpadach** opracowano w oparciu o ustawę z dnia 27 IV 2001 r. o odpadach (Dz. U. Nr 62, poz. 628) z późniejszymi zmianami, która weszła w życie 1 X 2001 r. oraz katalog odpadów wprowadzony w życie 1 I 2002 r. rozporządzeniem Ministra Środowiska (Dz. U. 2001 Nr 112, poz. 1206).

Informacje o **ilości i rodzajach odpadów** dotyczą zakładów, które wytworzyły w ciągu roku powyżej 1 tys. t odpadów lub nagromadziły 1 mln t i więcej odpadów (z wyłączeniem odpadów komunalnych).

Odpady oznaczają każdą substancję lub przedmiot należący do jednej z kategorii określonych w załączniku nr 1 do ustawy z dnia 27 IV 2001 r. o odpadach (Dz. U. Nr 62, poz. 628) z późniejszymi zmianami, których posiadacz pozbywa się, zamierza pozbyć się lub do ich pozbycia się jest obowiązany.

Przez **odzysk odpadów** rozumie się wszelkie działania, niestwarzające zagrożenia dla życia, zdrowia ludzi lub dla środowiska, polegające na wykorzystaniu odpadów w całości lub w części, bądź prowadzące do odzyskania z odpadów substancji, materiałów lub energii i ich wykorzystania.

Przez **unieszkodliwianie odpadów** rozumie się poddanie odpadów procesom przekształceń biologicznych, fizycznych lub chemicznych w celu doprowadzenia ich do stanu, który nie stwarza zagrożenia dla życia, zdrowia ludzi lub dla środowiska. Unieszkodliwianiem odpadów jest także składowanie odpadów.

Magazynowanie odpadów to czasowe przetrzymywanie lub gromadzenie odpadów przed ich transportem, odzyskiem lub unieszkodliwianiem.

Przez **odpady składowane** należy rozumieć odpady usunięte na składowiska (wysypiska, hałdy, stawy osadowe) własne zakładów lub obce.

Dane o **odpadach dotychczas składowanych (nagromadzonych)** dotyczą ilości odpadów zdeponowanych na terenach własnych zakładów w wyniku składowania w roku sprawozdawczym i w latach poprzednich.

5. Dane dotyczące **powierzchni o szczególnych walorach przyrodniczych prawnie chronionej** nie uwzględniają informacji o obszarach sieci Natura 2000.

6. Park narodowy obejmuje obszar wyróżniający się szczególnymi wartościami przyrodniczymi, naukowymi, społecznymi, kulturowymi i edukacyjnymi, o powierzchni nie mniejszej niż 1000 ha, na którym ochronie podlega cała przyroda oraz walory krajobrazowe.

*Data regarding **emission of gaseous pollutants** concern: sulphur dioxide, carbon monoxide, carbon dioxide, nitrogen oxides, hydrocarbons as well as other types of emitted gaseous pollutants.*

Data regarding emission of particulate and gaseous pollutants include organized and disorganized emission. Most of the surveyed entities is estimated solely on the basis of technological processes.

***Emission volumes from various sources and of different pollutant types** were estimated through measurements or on the basis of calculations of the raw material and fuel balance based on pollutant emission indicators for the characteristic technological processes.*

***4.** Information regarding **waste** was compiled according to the Act on Waste, dated 27 Apr 2001 (Journal of Laws No. 62, item 628) with later amendments, introduced on 1 Oct 2001 as well as the catalogue of waste introduced on 1 Jan 2002 by the regulation of the Minister of Environment (Journal of Laws 2001 No. 112, item 1206).*

*Information regarding the **quantity and type of waste** concerns plants which generated over 1 thous. t of waste in the course of the year or accumulated 1 mln t of waste and more (excluding municipal waste).*

***Waste** means any substance or object in one of the categories listed in Annex I to the Act on Waste, dated 27 Apr 2001 (Journal of Laws No. 62, item 628) with later amendments, which the holder discards, intends or is required to discard.*

***Recovery of waste** means any operations which do not endanger human life and health or the environment, consisting in the use of waste in whole or in part, or leading to extraction and use of substances, materials or energy.*

***Treatment of waste** means the submission of waste to the processes of biological, physical or chemical treatment as a result of which the nature of waste does not pose risks to human life, health or the environment. Storing waste is also a method of treatment of waste.*

***Waste storage** means temporary waste storage or collection prior to its transport, recovery or treatment.*

***Landfilled waste** is understood as waste transferred to landfill areas (landfills, waste dumps, sludge tanks) of the plant generating it or to other areas.*

*Data regarding **waste landfilled up to now (accumulated)** concern the quantity of waste deposited on own plant areas as a result of depositing it during the reporting and previous years.*

***5.** Data regarding **legally protected areas possesing unique environmental value** do not include information concerning the areas of Nature 2000 Network.*

***6. National park** includes protected areas distinguishing for particular natural, scientific, social, cultural and educational values, not smaller than 1000 ha, where all nature elements and specific landscape features are protected.*

7. Rezerwat przyrody obejmuje obszary zachowane w stanie naturalnym lub mało zmienionym, ekosystemy, ostoje i siedliska przyrodnicze, a także siedliska roślin, siedliska zwierząt i siedliska grzybów oraz twory i składniki przyrody nieożywionej wyróżniające się szczególnymi wartościami przyrodniczymi, naukowymi, kulturowymi lub walorami krajobrazowymi.

8. Park krajobrazowy obejmuje obszar chroniony ze względu na wartości przyrodnicze, historyczne i kulturowe oraz walory krajobrazowe w celu zachowania, popularyzacji tych wartości w warunkach zrównoważonego rozwoju.

9. Obszar chronionego krajobrazu obejmuje tereny chronione ze względu na wyróżniający się krajobraz o zróżnicowanych ekosystemach, wartościowe ze względu na możliwość zaspokajania potrzeb związanych z turystyką i wypoczynkiem lub pełnioną funkcją korytarzy ekologicznych.

10. Pomnikami przyrody są pojedyncze twory przyrody żywej i nieożywionej lub ich skupiska o szczególnej wartości przyrodniczej, naukowej, kulturowej, historycznej lub krajobrazowej oraz odznaczające się indywidualnymi cechami, wyróżniającymi je wśród innych tworów, okazałych rozmiarów drzewa, krzewy gatunków rodzimych lub obcych, źródła, wodospady, wywierzyska, skałki, jary, głazy narzutowe oraz jaskinie.

11. Dane o **nakładach na środki trwałe służące ochronie środowiska i gospodarce wodnej** prezentuje się zgodnie z Polską Klasyfikacją Statystyczną Dotyczącą Działalności i Urządzeń Związanych z Ochroną Środowiska, wprowadzoną rozporządzeniem Rady Ministrów z dnia 2 III 1999 r. (Dz. U. Nr 25, poz. 218). Klasyfikacja ta opracowana została na podstawie Międzynarodowej Standardowej Statystycznej Klasyfikacji EKG/ONZ Dotyczącej Działalności i Urządzeń Związanych z Ochroną Środowiska i Europejskiego Systemu Zbierania Informacji Ekonomicznych Dotyczących Środowiska (SERIEE) wdrożonego przez Unię Europejską.

12. Podziału nakładów na środki trwałe według podregionów i powiatów dokonano na podstawie faktycznej lokalizacji inwestycji.

13. Fundusze ekologiczne są to fundusze tworzone z opłat za korzystanie ze środowiska i wprowadzanie w nim zmian, tj. kwot pieniężnych pobieranych za emisję zanieczyszczeń powietrza, składowanie odpadów, usuwanie drzew lub krzewów oraz za pobór i korzystanie z wód i wprowadzanie ścieków do wód lub do ziemi, opłat za wyłączenie gruntów rolnych na cele nierolnicze oraz z kar za przekroczenie dopuszczalnych norm ekologicznych, a także innych kwot ustalonych przez terenowe organy administracji rządowej oraz samorządowej. Środki funduszów przeznaczone są na finansowanie w całości lub w części działalności związanej z ochroną środowiska i gospodarką wodną.

7. Nature reserve *includes areas in natural or slightly changed state, ecosystems, refuges and natural habitats. It also protects habitats of plants, animals, fungi as well as formations and elements of inanimate nature, having essential environmental, scientific, cultural values or landscape features.*

8. Landscape park *is an area protected because of its natural, historical and cultural values as well as for landscape features. The aim of landscape park creation is preservation and dissemination of these values in conditions of sustainable development.*

9. Protected landscape area *includes areas protected because of distinguishing landscape characterized by various ecosystem types, valuable because of their functions satisfying the needs of tourism and recreation and functions of ecological corridors.*

10. Nature monuments *are single objects of animate and inanimate nature or their clusters of special environmental, scientific, cultural, historical or landscape value and of distinctive individual features, trees of impressive size, native and alien shrubs, springs, waterfalls, karst springs, rocks, ravines, erratic blocks and caves.*

11. *Data regarding* ***outlays on fixed assets of investments in environmental protection and water management*** *are presented in accordance with the Polish Statistical Classification of Environmental Protection Activities and Facilities, introduced on the basis of the regulation of the Council of Ministers, dated 2 Mar 1999 (Journal of Laws No. 25, item 218). This classification was compiled on the basis of the ECE/UN Single European Standard Statistical Classification of Environmental Protection Activities and Facilities as well as the European System for the Collection of Economic Information on the Environment (SERIEE) implemented by the European Union.*

12. *The division of outlays on fixed assets by subregions and powiats is made on the basis of the actual investment location.*

13. Ecological funds *are funds created from payments for the use of the natural environment and for introducing changes to it, i.e. payments collected for releasing air pollutants, storing waste, the removal of trees and bushes as well as for the abstraction and use of water and releasing waste water into waters or into the ground, payments for designating agricultural land for non-agricultural purposes as well as fines for exceeding permissible ecological standards and other payments established by regional divisions of the state and local self-government administration. These funds are used to finance, in whole or in part, activity connected with environmental protection and water management.*

Radni rad gmin i powiatów

1. Kadencja rad gmin, rad miast w miastach na prawach powiatu i rad powiatów trwa 4 lata, licząc od dnia wyborów.

2. Charakterystykę radnych w jednostkach samorządu terytorialnego oparto o wyniki sprawozdawczości za 2011 r., aktualizującej dane o radnych zawarte w obwieszczeniach terytorialnych komisji wyborczych z wyborów samorządowych w dniu 23 XI 2010 r.

Bezpieczeństwo publiczne

1. Przestępstwo stwierdzone jest to zdarzenie, co do którego w zakończonym postępowaniu przygotowawczym potwierdzono, że jest przestępstwem. Przestępstwo – zgodnie z Kodeksem Karnym z 1997 r. – jest to zbrodnia lub występek ścigany z oskarżenia publicznego lub z oskarżenia prywatnego objęty oskarżeniem prokuratora, a nadto każdy występek skarbowy, których charakter jako przestępstwa został potwierdzony w wyniku postępowania przygotowawczego.

Informacje o przestępstwach stwierdzonych i wskaźnikach wykrywalności sprawców przestępstw opracowano na podstawie statystyki policyjnej, uzupełnianej informacjami o śledztwach własnych prowadzonych w prokuraturach i o postępowaniach wobec nieletnich w sądach rodzinnych.

2. Wskaźnik wykrywalności sprawców przestępstw jest to stosunek liczby przestępstw wykrytych w danym roku (łącznie z wykrytymi po podjęciu z umorzenia) do liczby przestępstw stwierdzonych w danym roku, powiększonej o liczbę przestępstw stwierdzonych w podjętych postępowaniach, a umorzonych w latach poprzednich z powodu niewykrycia sprawców.

3. Dane o przestępstwach stwierdzonych ze względu na niedostępność informacji według gmin, zestawiono według zasięgu działania komend rejonowych policji (rejonów).

Powierzchnia i ludność

1. Dane opracowano na podstawie:

1) bilansów stanu i struktury **ludności faktycznie zamieszkałej** na terenie gminy. Bilanse ludności sporządzane są dla okresów międzyspisowych w oparciu o wyniki ostatniego spisu powszechnego, przy uwzględnieniu:
   a) zmian w danym okresie spowodowanych ruchem naturalnym (urodzenia, zgony) i migracjami ludności (zameldowania i wymeldowania na pobyt stały z innych gmin i z zagranicy), a także przesunięciami adresowymi ludności z tytułu zmian administracyjnych,
   b) różnicy między liczbą osób zameldowanych na pobyt czasowy ponad 3 miesiące (do 2005 r. – ponad 2 miesiące) na terenie gminy a liczbą osób czasowo nieobecnych, która stanowi jednocześnie różnicę między liczbą osób zameldowanych na pobyt stały w gminie a liczbą osób faktycznie mieszkających na terenie gminy;

Councillors of gmina and powiat councils

1. *Term of gmina councils, city councils in cities with powiat status and powiat councils lasts 4 years, counting from the day of election.*

2. *The characteristic of councillors in local self-government entities is based on reporting results for 2011, updating information concerning councillors included in announcements of local election commissions from the 23 Nov 2010 elections.*

Public safety

1. Ascertained crime *is an event, which after the completion of preparatory proceedings was confirmed as a crime. In connection with the Criminal Code of 1997 – crime is a felony or misdemeanour pursued by public prosecution or private prosecution by a public prosecutor. Moreover, it is every revenue related misdemeanour, the character of which was confirmed as a crime as a result of preparatory proceedings.*

Information regarding ascertained crimes and rates of detectability of delinquents in ascertained crimes has been prepared on the basis of police statistics, supplemented with information on investigations conducted by the public prosecutor's offices and on juvenile proceedings in family courts.

2. Rate of detectability of delinquents *is the relation of the number of detected crimes in a given year (including those detected after resumption following discontinuance) to the total number of crimes ascertained in a given year, plus the number of crimes recorded in commenced proceeding and discontinued in previous years due to undetected delinquents.*

3. *Data regarding ascertained crimes are presented by the scope of activity of district police headquarters (beats) because of unavailability of information by gminas.*

Area and population

1. *Data were compiled on the basis of:*

1) *the balances of the size and structure of* ***population actually living*** *in the gmina. Population balances are compiled for periods between censuses on the basis of the last census, taking into account:*
   a) *changes in a given period connected with vital statistics (births, deaths) and migration of the population (registering and cancelling registration for permanent residence from other gminas and from abroad) as well as address changes of the population due to changes in the administrative division,*
   b) *difference between the number of people registered for temporary stay for a period of more than 3 months (until 2005 – more than 2 months) in a gmina and the number of people temporarily absent, which simultaneously makes the difference between the number of people registered for permanent residence in the gmina and the number of people actually living in the gmina;*

2) rejestrów Ministerstwa Spraw Wewnętrznych i Administracji – o migracjach wewnętrznych i zagranicznych ludności na pobyt stały (od 2006 r. źródłem tych danych jest rejestr PESEL – Powszechny Elektroniczny System Ewidencji Ludności);
3) sprawozdawczości urzędów stanu cywilnego – o zarejestrowanych małżeństwach, urodzeniach i zgonach;
4) sprawozdawczości sądów okręgowych – o prawomocnie orzeczonych rozwodach.

U w a g a. Dane o ludności, a także współczynniki demograficzne oraz przeliczenia na 1 mieszkańca (1000 ludności itp.) opracowano przy przyjęciu liczby ludności zbilansowanej:
– dla lat 2000–2009 – w oparciu o wyniki Narodowego Spisu Powszechnego Ludności i Mieszkań 2002 (dla lat 2000–2002 zastosowano podział administracyjny kraju obowiązujący według stanu w dniu 31 XII 2002 r.; dla pozostałych lat – każdorazowy podział administracyjny),
– od 2010 r. – w oparciu o wyniki Narodowego Spisu Powszechnego Ludności i Mieszkań 2011 (dla lat 2010 i 2011 zastosowano podział administracyjny z dnia 31 XII 2011 r.).

2. Przez **ludność w wieku produkcyjnym** rozumie się ludność w wieku zdolności do pracy. Dla mężczyzn przyjęto wiek 18–64 lata, dla kobiet – 18–59 lat. Wśród ludności w wieku produkcyjnym wyróżnia się **ludność w wieku mobilnym**, tj. w wieku 18–44 lata i **niemobilnym**, tj. mężczyźni – 45–64 lata, kobiety – 45–59 lat. Przez **ludność w wieku nieprodukcyjnym** rozumie się **ludność w wieku przedprodukcyjnym**, tj. do 17 lat oraz **ludność w wieku poprodukcyjnym**, tj. mężczyźni – 65 lat i więcej, kobiety – 60 lat i więcej.

3. Stan cywilny faktyczny został określony wtórnie na podstawie: stanu cywilnego prawnego, charakteru związku, w jakim żyje dana osoba, tj. w oparciu o informacje dotyczące relacji z reprezentantem gospodarstwa domowego, oraz wzajemnych powiązań między osobami spisanymi.

Ustalono następujące kategorie faktycznego stanu cywilnego:
- kawaler/panna,
- żonaty/zamężna – w świetle prawa świeckiego lub kanonicznego i pozostający w faktycznym małżeństwie,
- partner/partnerka (prowadzący wspólne gospodarstwo domowe – bez względu na ich stan cywilny prawny),
- wdowiec/wdowa,
- rozwiedziony/rozwiedziona,
- separowany/separowana – dotyczy osób:
  – pozostających w separacji prawnej i nietworzących związków partnerskich z innymi osobami,
  – o stanie cywilnym prawnym żonaty/zamężna – niepozostających w związku małżeńskim i nietworzących związków partnerskich z innymi osobami.

4. Poziom wykształcenia ludności określa najwyższy ukończony poziom kształcenia w szkole lub szkolenia w innym trybie i formie, uznany zgodnie z obowiązującym systemem szkolnictwa. Podstawą zaliczania wykształcenia do określonego poziomu było uzyskane świadectwo (dyplom) ukończenia odpowiedniej szkoły.

2) the registers of the Ministry of Interior and Administration on internal and international migration of population for permanent residence (since 2006 the source of this data is PESEL register – Common Electronic System of Population Register);
3) documentation of Civil Status Offices regarding registered marriages, births and deaths;
4) documentation of regional courts regarding legally valid decisions in actions for divorce.

N o t e. Data on population as well as demographic rates and indicators per capita (per 1000 population etc.) were prepared assuming the number of population balanced on:
- *for 2000–2009 – the basis of results of the National Population and Housing Census 2002 (for 2000–2002 there was applied the administrative division of the country obligatory as of 31 Dec 2002; for remaining years – on administrative division in force at a given moment),*
- *since 2010 – the basis of results of the National Population and Housing Census 2011 (for 2010–2011 was applied the administrative division of the country obligatory as of 31 Dec 2011).*

***2. Working age population** refers to males aged 18–64 and females aged 18–59. In this category the age groups of **mobility** (i.e. 18–44) and **non-mobility** (i.e. 45–64 for males and 45–59 for females) are distinguished. **Non-working age population** is defined as **pre-working age population**, i.e. up to the age of 17 and **post-working age population**, i.e. 65 and more for males and 60 and more for females.*

***3. De facto marital status** of persons has been defined as derivative, based on the: legal marital status, relationships character the given person lives in, i.e. based on information in the relations with the head of the household and mutual connection between the surveyed persons.*

The following categories of de facto marital status has been defined:
- *single,*
- *married – in the light of secular or canon law and in actual status of marriage,*
- *cohabitant (living in the same household – irrespective of their legal marital status),*
- *widowed,*
- *divorced,*
- *separated – it is related to persons:*
  – *remaining in a legal separation and not creating relationships (cohabitations) with other persons,*
  – *legally married but not creating a marriage and not creating relationships (cohabitations) with other persons.*

***4. Educational level** of population is defined by the highest level of education completed at school or trainings in other course or form, recognized in accordance with the education system in force. The basis for recognizing education level was a certificate (diploma) obtained upon graduation of the appropriate school.*

Badaniem poziomu wykształcenia objęto osoby w wieku 13 lat i więcej.

W 2011 r. zastosowano następującą klasyfikację poziomów wykształcenia: wyższe, policealne, średnie (zawodowe i ogólnokształcące), zasadnicze zawodowe, gimnazjalne i podstawowe ukończone, podstawowe nieukończone i bez wykształcenia szkolnego.

5. Podziału ludności według **głównego źródła utrzymania** dokonano na podstawie kryterium wyłącznego lub głównego źródła dochodów – uzyskiwanego w ciągu roku (12 miesięcy) poprzedzającego moment spisu (31 III 2011 r.) i było ono ustalane niezależnie od stanu aktywności ekonomicznej tych osób w momencie spisu.

Ze względu na posiadane źródła utrzymania ludność dzieli się na dwie kategorie:

- **posiadających własne źródła utrzymania**, tj. osoby utrzymujące się z dochodów uzyskiwanych z pracy osobiście wykonywanej, z niezarobkowych źródeł, a także z własności lub wynajmu oraz pozostałych źródeł dochodów osobno niewymienionych,
- **utrzymywanych**, tj. osoby pozostające na utrzymaniu osób posiadających własne źródło dochodów.

Do **ludności utrzymującej się z dochodów z pracy** zaliczono pracujących najemnie i pracujących na własny rachunek.

Do utrzymujących się z dochodów z pracy najemnej zaliczono zatrudnionych na pods tawie stosunku pracy (umowy o pracę, umowy-zlecenia, o dzieło, powołania, wyboru lub mianowania), osoby wykonujące pracę nakładczą oraz duchownych.

Do utrzymujących się z dochodów z pracy na rachunek własny zaliczono osoby (łącznie z pomagającymi członkami rodzin) prowadzące działalność gospodarczą, w tym prowadzące gospodarstwo indywidualne w rolnictwie oraz osoby wykonujące wolne zawody (np. twórcy, adwokaci, lekarze), a także osoby utrzymujące się z dochodów z wynajmu.

Do ludności utrzymującej się z dochodu z wynajmu zalicza się osoby uzyskujące dochody z wynajmu mieszkań, pokoi, budynków mieszkalnych i niemieszkalnych (np. garażu).

Do **ludności utrzymującej się z niezarobkowych źródeł** zaliczono osoby otrzymujące: emeryturę łącznie z rentą strukturalną dla rolników indywidualnych, rentę (z tytułu niezdolności do pracy, rodzinną i socjalną) łącznie ze świadczeniem rehabilitacyjnym, zasiłek dla bezrobotnych, świadczenie i zasiłek przedemerytalny, zasiłek pomocy społecznej dla osób, które nie mają żadnych dochodów lub mają dochody niewystarczające.

Do ludności utrzymującej się z dochodów z własności zaliczono osoby utrzymujące się z dochodów z tytułu oddanych w dzierżawę gruntów rolnych, z lokat kapitałowych (z obrotu akcjami, obligacjami, zysków kapitałowych itp.), z odsetek od oszczędności, z udziału w zyskach przedsiębiorstw (dywidendy).

Do **ludności utrzymującej się z pozostałych źródeł dochodów osobno niewymienionych** w 2011 r. zaliczono osoby otrzymujące m. in. świadczenia rodzinne (w tym zasiłek rodzinny i dodatki do zasiłku rodzinnego, zasiłek pielęgnacyjny), alimenty oraz stypendia.

The survey of educational level encompassed persons at the age of 13 and more.

In 2011 the following classification of educational level has been used: higher, post-secondary, secondary (vocational and general), basic vocational, lower secondary and completed primary, incomplete primary and without school education.

5. *Division of population according to* ***the main source of maintenance*** *was made on the basis of criteria of the exclusive or the main source of incomes – obtained within one year (12 months) before the moment of census (31 Mar 2011) and was settled irrespective of economic activity of these people in the moment of the national census.*

In respect of the possessed source of maintenance population is divided into two categories:

- ***persons having own sources of maintenance****, i.e. people earning their living from incomes obtained from work performed personally, from non-earned sources, and also from property or from rent and the other sources of income not elsewhere specified*,
- ***persons maintained (dependents)****, i.e. people, who remain maintained by other persons with own source of income.*

Population having incomes from work *includes employees in paid employment and own-account workers.*

Employees hired on the basis of an employment contract (a labour contract, commission contracts, postings, appointments), outworkers, clergy were considered as persons maintained incomes from paid employment.

Own-account workers (together with contributing family members) including persons managing private agriculture holdings and plots as well as professionals are considered as persons maintained from self-employed incomes; including so rent incomes.

Population, which earns its living from rent *income includes persons, who receive their income from rent of apartments, rooms, residential and non-residential buildings (e.g. a garage).*

Population, which earns its living from non-earned sources of maintenance includes persons*, who receive: retirement pay including structural pension for farmers, pension (resulting from an inability to work, family and social pensions) including rehabilitation benefit, unemployment benefit, pre-retirement benefits, social assistance benefits for people, who do not have any incomes or have insufficient incomes.*

Population, which earns its living from incomes from property, included persons, who live from the following incomes: leased agricultural lands, capital investments (on trade of shares, bonds, capital gains etc.), interest rate on savings, share in profits of a company (dividends).

Population, which earns its living from the other sources of income not elsewhere specified *in 2011 includes persons who receive: i.a. family allowances (including family benefit and supplements to the family benefit, nursing benefit), alimonies and scholarships.*

6. Dane o **ruchu naturalnym ludności** w podziale terytorialnym opracowano w następujący sposób:
- małżeństwa – według miejsca zameldowania na pobyt stały męża przed ślubem (w przypadku gdy mąż przed ślubem mieszkał za granicą przyjmuje się miejsce zameldowania żony przed ślubem),
- separacje – według miejsca zamieszkania osoby wnoszącej powództwo (w przypadku gdy osoba wnosząca powództwo mieszka za granicą przyjmuje się miejsce zamieszkania współmałżonka; w przypadku zgodnego wniosku stron przyjmuje się miejsce zamieszkania męża),
- rozwody – według miejsca zamieszkania osoby wnoszącej powództwo (w przypadku gdy osoba wnosząca powództwo mieszka za granicą przyjmuje się miejsce zamieszkania współmałżonka),
- urodzenia – według miejsca zameldowania na pobyt stały matki noworodka,
- zgony – według miejsca zameldowania na pobyt stały osoby zmarłej.

Przyrost naturalny ludności stanowi różnicę między liczbą urodzeń żywych i zgonów w danym okresie.

7. Przez **niemowlęta** rozumie się dzieci w wieku poniżej 1 roku.

Informacje o urodzeniach i zgonach (w tym zgonach niemowląt) prezentowane są według kryteriów definicji urodzenia i zgonu noworodka rekomendowanej przez Światową Organizację Zdrowia.

8. Przeciętne dalsze trwanie życia wyraża średnią liczbę lat, jaką ma jeszcze do przeżycia osoba w wieku x lat, przy założeniu stałego poziomu umieralności z okresu, dla którego opracowano tablice trwania życia.

9. Dane o **migracjach wewnętrznych ludności** opracowano na podstawie informacji ewidencyjnych gmin o zameldowaniach osób na pobyt stały. Informacje te nie uwzględniają zmian adresu w obrębie tej samej gminy (miasta), z wyjątkiem gmin miejsko-wiejskich, dla których został zachowany podział na tereny miejskie i wiejskie.

10. Dane o **migracjach zagranicznych** opracowano na podstawie informacji ewidencyjnych gmin o zameldowaniu osób przyjeżdżających do Polski na pobyt stały (imigracja) oraz o wymeldowaniach osób wyjeżdżających z Polski za granicę na stałe (emigracja).

11. Współczynniki dotyczące ruchu naturalnego i migracji ludności w podziale terytorialnym obliczono jako iloraz liczby faktów określonego rodzaju i liczby ludności według stanu w dniu 30 VI:
- do 2009 r. – zameldowanej na pobyt stały,
- od 2010 r. – faktycznie zamieszkałej.

*6. Data regarding the **vital statistics** according to territorial division were compiled as follows:*
- *marriages – according to the husband's place of permanent residence before the marriage (in case when the husband lived abroad before the marriage, the wife's place of residence before the marriage is used),*
- *separations – according to the plaintiff's place of residence (in case when the person filling petition resides abroad, the spouse's place of residence is used; in case of the unanimous petition of both persons, the husband's place of residence is used),*
- *divorces – according to the plaintiff's place of residence (in case when the person filling petition resides abroad, the spouse's place of residence is used),*
- *births – according to the mother's place of permanent residence,*
- *deaths – according to the deceased's place of permanent residence.*

***Natural increase of the population** accounts for the difference between the number of live births and deaths in a given period.*

***7. Infant** is a child under the age of 1.*

Information on births and deaths (including infant deaths) is presented according to criteria of the definition of infant births and deaths recommended by the World Health Organization (WHO).

***8. Life expectancy** is expressed by the average number of years that a person at the exact age of x still is to live, assuming a fixed mortality level from the period for which life expectancy tables were compiled.*

***9.** Data regarding **internal migration of the population** were compiled on the basis of gmina documentation regarding the registration of people for permanent residence. This information does not include changes of address within the same gmina (town), with the exception of urban-rural gminas for which the division into urban and rural areas has been kept.*

***10.** Data regarding **international migration** were compiled on the basis of gmina documentation regarding the registration of people arriving to Poland for permanent residence (immigration) as well as regarding cancelled registration of people leaving Poland for permanent residence abroad (emigration).*

***11.** Rates concerning vital statistics and migration of the population according to territorial division were calculated as the ratio of the number of defined events to the number of population as of 30 Jun:*
- *to 2009 – registered for permanent residence,*
- *since 2010 – de facto population (population actually residing).*

Rynek pracy. Wynagrodzenia. Świadczenia z ubezpieczeń społecznych

Rynek pracy

1. Dane o **pracujących** dotyczą osób wykonujących pracę przynoszącą im zarobek lub dochód. Nie ujęto pracujących w jednostkach budżetowych resortów spraw wewnętrznych i obrony narodowej.

Labour market. Wages and salaries. Social security benefits

Labour market

***1.** Data regarding **employed persons** concern persons performing work providing earnings or income. Data do not include persons employed in budgetary entities of the Ministry of Interior and the Ministry of National Defence.*

Do pracujących zalicza się:

1) osoby zatrudnione na podstawie stosunku pracy (umowa o pracę, powołanie, mianowanie, wybór lub stosunek służbowy);
2) pracodawców i pracujących na własny rachunek, a mianowicie:
   a) właścicieli, współwłaścicieli i dzierżawców gospodarstw indywidualnych w rolnictwie (łącznie z pomagającymi członkami ich rodzin), tj. pracujących w gospodarstwach indywidualnych (o powierzchni użytków rolnych do 1 ha i powyżej 1 ha) oraz indywidualnych właścicieli zwierząt gospodarskich nieposiadających użytków rolnych, z pewnymi wyłączeniami w latach 2002–2009; patrz ust. 4 na str. 21,
   b) właścicieli i współwłaścicieli (łącznie z pomagającymi członkami ich rodzin; z wyłączeniem wspólników spółek, którzy nie pracują w spółce) podmiotów prowadzących działalność gospodarczą poza gospodarstwami indywidualnymi w rolnictwie,
   c) inne osoby pracujące na własny rachunek, np. osoby wykonujące wolne zawody;
3) osoby wykonujące pracę nakładczą;
4) agentów (łącznie z pomagającymi członkami ich rodzin oraz osobami zatrudnionymi przez agentów);
5) członków spółdzielni produkcji rolniczej (rolniczych spółdzielni produkcyjnych i spółdzielni powstałych na ich bazie oraz spółdzielni kółek rolniczych);
6) duchownych pełniących obowiązki duszpasterskie.

2. Pełnozatrudnieni są to osoby zatrudnione w pełnym wymiarze czasu pracy obowiązującym w danym zakładzie pracy lub na danym stanowisku pracy, w tym również osoby, które zgodnie z obowiązującymi przepisami pracują w skróconym czasie pracy, np. z tytułu warunków szkodliwych dla zdrowia lub w przedłużonym czasie pracy, np. dozorcy mienia.

Niepełnozatrudnieni są to osoby, które zgodnie z umową o pracę pracują stale w niepełnym wymiarze czasu pracy. Niepełnozatrudnieni w głównym miejscu pracy są to osoby, które oświadczyły, że dany zakład jest ich głównym miejscem pracy.

Dane dotyczące **pracujących** według stanu w dniu 31 XII podano bez przeliczenia niepełnozatrudnionych na pełnozatrudnionych, przy przyjęciu zasady jednorazowego ujmowania tych osób w **głównym miejscu pracy**.

3. Dane dotyczące **przeciętnego zatrudnienia** ujmują wyłącznie zatrudnionych na podstawie stosunku pracy. Informacje dotyczą pracowników pełnozatrudnionych oraz niepełnozatrudnionych w przeliczeniu na pełnozatrudnionych.

4. Dane o pracujących uwzględniają **pracujących w gospodarstwach indywidualnych w rolnictwie** wyszacowanych: do 2001 r. – na podstawie wyników Powszechnego Spisu Rolnego 1996; w latach 2002–2009 – na podstawie wyników Narodowego Spisu Powszechnego Ludności i Mieszkań 2002 oraz Powszechnego Spisu Rolnego 2002; od 2010 r. – na podstawie wyników Powszechnego Spisu Rolnego 2010. W związku z powyższym dane te w wyżej wyszczególnionych okresach nie są w pełni porównywalne.

Employed persons are:

1) employees hired on the basis of an employment contract (labour contact, call, appointment, election or service relation);
2) employers and own-account workers, i.e.:
   a) owners, co-owners and leaseholders of private farms in agriculture (including contributing family workers), i.e. working on private farms (with area up to 1 ha and more than 1 ha of agricultural land) as well as individual owners of livestock who do not possess agricultural land, with some exceptions in 2002–2009; see item 4 on page 21,
   b) owners and co-owners (including contributing family workers; excluding partners in companies who do not work in them) of entities conducting economic activity excluding private farms in agriculture,
   c) other self-employed persons, e.g. persons doing freelance work;
3) outworkers;
4) agents (including contributing family workers and persons employed by agents);
5) members of agricultural production cooperatives (agricultural producers' cooperatives and cooperatives established on their basis as well as agricultural farmers' cooperatives);
6) clergy fulfilling priestly obligations.

***2. Full-time paid employees** are persons employed on a full-time basis, as defined by a given company or for a given position as well as persons who, in accordance with regulations, work a shortened work-time period, e.g. due to hazardous conditions or a longer work-time period, e.g. property caretakers.*

***Part-time paid employees** are persons who, in accordance with labour contracts, regularly work on a part-time basis. Part-time paid employees in the main workplace are persons who declared that the given workplace is their main workplace.*

*Data concerning **employed persons** as of 31 Dec are presented without converting part-time paid employees into full-time paid employees, each person being listed once according to the **main workplace**.*

***3.** Data concerning **average paid employment** include exclusively employees hired on the basis of an employment contract. Information concerns full- and part-time paid employees in terms of full-time paid employees.*

***4.** Data regarding employment concern **persons employed on private farms in agriculture** estimated: until 2001 – on the basis of the results of the Agricultural Census 1996; in 2002–2009 – on the basis of the results of the National Population and Housing Census 2002 as well as the Agricultural Census 2002; since 2010 – on the basis of the results of the Agricultural Census 2010. Therefore, the data in specified above periods have not been fully comparable.*

5. Dane w tabl. 1 i 3 nie obejmują: fundacji, stowarzyszeń, partii politycznych, związków zawodowych, organizacji społecznych, organizacji pracodawców, samorządu gospodarczego i zawodowego oraz duchownych.

6. Dane o **liczbie bezrobotnych zarejestrowanych**, zgodnie z ustawą z dnia 20 IV 2004 r. o promocji zatrudnienia i instytucjach rynku pracy obowiązującą od 1 VI 2004 r. (Dz. U. Nr 99, poz. 1001) z późniejszymi zmianami, obejmują osoby niezatrudnione i niewykonujące innej pracy zarobkowej, zdolne i gotowe do podjęcia zatrudnienia w pełnym wymiarze czasu pracy (bądź jeśli są to osoby niepełnosprawne – zdolne i gotowe do podjęcia zatrudnienia co najmniej w połowie tego wymiaru czasu pracy), nieuczące się w szkole, z wyjątkiem szkół dla dorosłych (lub przystępujące do egzaminu eksternistycznego z zakresu tej szkoły) lub szkół wyższych w systemie studiów niestacjonarnych (do 2006 r. wieczorowych, zaocznych lub eksternistycznych), zarejestrowane we właściwym dla miejsca zameldowania (stałego lub czasowego) powiatowym urzędzie pracy oraz poszukujące zatrudnienia lub innej pracy zarobkowej, jeżeli m.in.:

– ukończyły 18 lat,
– nie ukończyły: kobiety – 60 lat, mężczyźni – 65 lat,
– nie nabyły prawa do emerytury lub renty z tytułu niezdolności do pracy, renty szkoleniowej, renty socjalnej, renty rodzinnej, nie pobierają świadczenia lub zasiłku przedemerytalnego, świadczenia rehabilitacyjnego, zasiłku chorobowego lub macierzyńskiego,
– nie są właścicielami lub posiadaczami (samoistnymi lub zależnymi) nieruchomości rolnej o powierzchni użytków rolnych powyżej 2 ha przeliczeniowych, nie podlegają ubezpieczeniu emerytalnemu i rentowemu z tytułu stałej pracy jako współmałżonek lub domownik w gospodarstwie rolnym o powierzchni użytków rolnych przekraczającej 2 ha przeliczeniowe,
– nie posiadają wpisu do ewidencji działalności gospodarczej lub nie podlegają – na podstawie odrębnych przepisów – obowiązkowi ubezpieczenia społecznego, z wyjątkiem ubezpieczenia społecznego rolników,
– nie są tymczasowo aresztowane lub nie odbywają kary pozbawienia wolności,
– nie uzyskują miesięcznie przychodu w wysokości przekraczającej połowę minimalnego wynagrodzenia za pracę, z wyłączeniem przychodów od środków pieniężnych zgromadzonych na rachunkach bankowych,
– nie pobierają, na podstawie przepisów o pomocy społecznej, zasiłku stałego,
– nie pobierają, na podstawie przepisów o świadczeniach rodzinnych, świadczenia pielęgnacyjnego lub dodatku do zasiłku rodzinnego z tytułu samotnego wychowywania dziecka,
– nie pobierają po ustaniu zatrudnienia świadczenia szkoleniowego.

Do 31 V 2004 r. obowiązywała ustawa z 14 XII 1994 r. o zatrudnieniu i przeciwdziałaniu bezrobociu (tekst jednolity Dz. U. 2003 Nr 58, poz. 514, z późniejszymi zmianami).

5. *Data in tables 1 and 3 do not include: foundations, associations, political parties, trade unions, social organizations, employers organizations, economic and professional self-government as well as clergy.*

6. *Data regarding* ***registered unemployed persons****, in accordance with the Law on Promotion of Employment and Labour Market Institutions dated 20 Apr 2004, in force since 1 Jun 2004 (Journal of Laws No. 99, item 1001) with later amendments, include persons who are not employed and not performing any other kind of paid work, able and ready to take full-time employment obligatory for a given job or service (or in case of disabled persons – able and ready to take work comprising not less than a half of working time), are not attending a school with the exception of schools for adults (or taking an extramular exam with the scope of this school programme) or tertiary schools in part-time programme (until 2006 in the evening, weekend or extramural education system) and registered in the powiat labour office corresponding to the person's permanent or temporary place of residence, and seeking emloyment or other kind of paid work if they, among others:*

– *are aged 18 or more,*
– *are aged less than 60 – women, less than 65 – men,*
– *did not acquire the right to retirement pay or pension resulting from an inability to work, pension due to training, social pension, family pension, are not receiving: a pre-retirement benefit or allowance, a rehabilitation benefit, a sick or maternity benefit,*
– *are not owners or holders (sole or dependent) of agricultural real estate with an area of agricultural land exceeding 2 convertible ha; are not subject to retirement and pension insurance from full-time work due to being a spouse or a member of an agricultural household with an area of agricultural land exceeding 2 convertible ha,*
– *are not entered in the register rolls of economic activity or are not subject, on the basis of separate regulations, to compulsory social security or a retirement provision, excluding social insurance of farmers,*
– *are not temporarily under arrest or not serving a prison sentence,*
– *do not receive monthly income of the amount exceeding half of minimal remuneration for work, excluding income generated from money gathered on bank accounts,*
– *do not receive, on the basis of the regulation concerning social welfare, a permanent social benefit,*
– *do not receive, on the basis of the regulation concerning family allowances, a nursing allowance or an allowance supplementary to a family benefit due to single parenthood,*
– *do not receive a training allowance after termination of employment.*

Until 31 May 2004 the obligatory was the Law on Employment and Combating Unemployment dated 14 Dec 1994 (uniform text Journal of Laws 2003 No. 58, item 514, with later amendments).

7. Stopę bezrobocia rejestrowanego obliczono jako stosunek liczby bezrobotnych zarejestrowanych do liczby cywilnej ludności aktywnej zawodowo, tj. bez osób odbywających czynną służbę wojskową oraz pracowników jednostek budżetowych prowadzących działalność w zakresie obrony narodowej i bezpieczeństwa publicznego. Stopę bezrobocia podaje się z uwzględnieniem pracujących w gospodarstwach indywidualnych w rolnictwie (będących składową cywilnej ludności aktywnej zawodowo) wyszacowanych na podstawie wyników spisów. Dane do 2001 r., w latach 2002–2009 i 2010–2011 – nie są w pełni porównywalne; patrz ust. 4 na str. 21.

Dane o bezrobotnych oraz pracujących wykorzystywane do obliczenia stopy bezrobocia pochodzą ze źródeł różniących się metodą zbierania, co może powodować pewne nieścisłości, zwłaszcza w przypadku stopy bezrobocia ustalanej dla powiatów. Dla bezrobotnych miejscem lokalizacji jest ich miejsce zamieszkania lub pobytu, zaś dla pracujących – lokalizacja miejsca pracy.

8. Informacje o **zatrudnionych w warunkach zagrożenia** czynnikami szkodliwymi dla zdrowia opracowano na podstawie sprawozdawczości; dane:

1) obejmują zatrudnionych w podmiotach zaliczanych do sekcji: rolnictwo, leśnictwo, łowiectwo i rybactwo (bez gospodarstw indywidualnych; łowiectwa i pozyskiwania zwierząt łownych, włączając działalność usługową oraz rybołówstwa w wodach morskich); górnictwo i wydobywanie; przetwórstwo przemysłowe; wytwarzanie i zaopatrywanie w energię elektryczną, gaz, parę wodną, gorącą wodę i powietrze do układów klimatyzacyjnych; dostawa wody; gospodarowanie ściekami i odpadami oraz działalność związana z rekultywacją; budownictwo (bez realizacji projektów budowlanych związanych ze wznoszeniem budynków); handel hurtowy i detaliczny; naprawa pojazdów samochodowych, włączając motocykle; transport i gospodarka magazynowa; informacja i komunikacja (bez działalności związanej z produkcją filmów, nagrań wideo, programów telewizyjnych, nagrań dźwiękowych i muzycznych oraz pozostałej działalności usługowej w zakresie informacji); działalność profesjonalna, naukowa i techniczna (w zakresie badań naukowych i prac rozwojowych oraz działalności weterynaryjnej); działalność w zakresie usług administrowania i działalność wspierająca (w zakresie wynajmu i dzierżawy; działalności organizatorów turystyki, pośredników i agentów turystycznych oraz pozostałej działalności usługowej w zakresie rezerwacji i działalności z nią związanych; pozostałego sprzątania); edukacja (w zakresie szkolnictwa wyższego); opieka zdrowotna i pomoc społeczna (w zakresie opieki zdrowotnej); pozostała działalność usługowa (w zakresie naprawy i konserwacji komputerów i artykułów użytku osobistego i domowego);
2) dotyczą osób narażonych na działanie czynników związanych: ze środowiskiem pracy (substancje chemiczne, przemysłowe pyły zwłókniające, hałas, wibracja, gorący lub zimny mikroklimat itp.), z uciążliwością pracy (wymuszona pozycja ciała, nadmierne obciążenie fizyczne itp.) oraz z czynnikami mechanicznymi związanymi z maszynami szczególnie niebezpiecznymi.

7. Registered unemployment rate *was calculated as the ratio of the number of registered unemployed persons to the economically active civilian population, i.e. excluding persons in active military service as well as employees of budgetary entities conducting activity within the scope of national defence and public safety. The unemployment rate is given considering employed persons on private farms in agriculture (as a part of the economically active civilian population) estimated on the basis of the results of censuses. Data until 2001, in 2002–2009 and in 2010–2011 have not been fully comparable; see item 4 on page 21.*

The data on the unemployed are collected according to their place of residence or stay, while the data on the employed – according to address of their place of work. Therefore the unemployment rates are not exactly precise, especially in a case of unemployment rates by powiats.

8. *Information regarding* ***persons working in hazardous conditions*** *with factors harmful to health is compiled on the basis of reports. Data concern persons:*

1) employed by entities included in the sections: agriculture, forestry and fishing (excluding private farms in agriculture; hunting, trapping and related service activities as well as marine fishing); mining and quarrying; manufacturing; electricity, gas, steam and air conditioning supply; water supply; sewerage, waste management and remediation activities; construction (excluding development of building projects); wholesale and retail trade; repair of motor vehicles and motorcycles; transportation and storage; information and communication (excluding motion picture, video and television programme production, sound recording and music publishing activities as well as other information service activities); professional, scientific and technical activities (in regard to scientific research and development as well as veterinary activities); administrative and support service activities (in regard to rental and leasing activities; travel agency, tour operator reservation service and related activities; other cleaning activities); education (in regard to higher education); human health and social work activities (in the scope of human health activities); other service activities (in regard to repair of computers and personal and household goods),

2) exposed to factors connected with the work environment (chemical substances, fibrosis-inducing industrial dusts, noise, vibrations, hot or cold microclimates etc.), strenuous work conditions (forced body positioning, excessive physical exertion etc.) as well as mechanical factors connected with particularly dangerous machinery.

Wynagrodzenia

1. Przeciętne miesięczne wynagrodzenia (nominalne) przypadające na 1 zatrudnionego obliczono przyjmując:

– wynagrodzenia osobowe, bez wynagrodzeń osób wykonujących pracę nakładczą oraz uczniów, a także osób zatrudnionych za granicą,
– wypłaty z tytułu udziału w zysku i w nadwyżce bilansowej w spółdzielniach,
– dodatkowe wynagrodzenia roczne dla pracowników jednostek sfery budżetowej,
– honoraria wypłacone niektórym grupom pracowników za prace wynikające z umowy o pracę, np. dziennikarzom, realizatorom filmów, programów radiowych i telewizyjnych.

2. Dane o przeciętnych miesięcznych wynagrodzeniach brutto przypadających na 1 zatrudnionego obejmują zaliczki na poczet podatku dochodowego od osób fizycznych oraz od 1999 r. obowiązkowe składki na ubezpieczenia społeczne (emerytalne, rentowe i chorobowe) płacone przez ubezpieczonego pracownika, wprowadzone ustawą z dnia 13 X 1998 r. o systemie ubezpieczeń społecznych (Dz. U. Nr 137, poz. 887) z późniejszymi zmianami.

Świadczenia z ubezpieczeń społecznych

1. Informacje o **świadczeniach emerytalnych i rentowych (poza rolnikami indywidualnymi)** dotyczą świadczeń wypłacanych w ramach pozarolniczego systemu ubezpieczeń społecznych przez Zakład Ubezpieczeń Społecznych – ze środków Funduszu Ubezpieczeń Społecznych i budżetu państwa (w ramach dotacji celowej oraz od 2007 r. z odrębnego rozdziału wydatków budżetu państwa).

Informacje o **świadczeniach emerytalnych i rentowych rolników indywidualnych** dotyczą świadczeń wypłacanych przez Kasę Rolniczego Ubezpieczenia Społecznego ze środków Funduszu Emerytalno-Rentowego i budżetu państwa (w ramach dotacji celowej oraz od 2007 r. z odrębnego rozdziału wydatków budżetu państwa), a także ze środków Funduszu Ubezpieczeń Społecznych i budżetu państwa (renty kombatanckie i socjalne), w przypadku gdy rolnicy posiadają uprawnienia do łącznego pobierania świadczeń z tych środków.

2. Świadczenia emerytalne i rentowe obejmują kwotę świadczeń należnych (bieżących i wyrównawczych) uwzględniającą od 2007 r. zmniejszenia m.in. z tytułu osiągania przychodów z pracy. Świadczenia nie obejmują zasiłków rodzinnych i pielęgnacyjnych wypłacanych emerytom i rencistom na członków ich rodzin.

3. Dane o świadczeniach podaje się **w ujęciu brutto**, tj. łącznie z zaliczkami na poczet podatku dochodowego od osób fizycznych.

Wages and salaries

1. Average monthly (nominal) wages and salaries *per paid employee were calculated assuming:*

– *personal wages and salaries, excluding wages and salaries of outworkers as well as apprentices and persons employed abroad,*
– *payments from profit and balance surplus in cooperatives,*
– *annual extra wages and salaries for employees of budgetary sphere entities,*
– *fees paid to selected groups of employees for performing work in accordance with a labour contract, e.g. to journalists, film producers, radio and television programme producers.*

2. *Data regarding average monthly gross wages and salaries per paid employee include the deductions for personal income taxes and since 1999 also contributions to compulsory social security (retirement, pension and illness) paid by insured employee, introduced by the Law on the Social Security System, dated 13 Oct 1998 (Journal of Laws No. 137, item 887) with later amendments.*

Social security benefits

1. *Information regarding* ***retirement pay and pension benefits (excluding farmers)*** *concerns benefits which are paid in regard to non-agricultural social security system by the Social Insurance Institution – from the source of the Social Insurance Fund and the state budget (within the scope of the appropriated allocation as well as since 2007 from the separate division of the state budget expenditures).*

Information regarding ***retirement pay and pension benefits for farmers*** *concerns benefits which are paid by the Agricultural Social Insurance Fund from the source of the Pension Fund and by the state budget (within the scope of the appropriated allocation as well as since 2007 from the separate division of the state budget expenditures) as well as from the source of the Social Insurance Fund and the state budget (combatant and social pensions), in case of farmers who are authorized to receive benefits from those sources simultaneously.*

2. Retirement pay and pension benefits *include the amount of benefits due (current and compensatory) taking into account since 2007 the deductions, among others, in respect of achieving revenue from work.*

Benefits do not include family and nursing benefits paid to persons receiving retirement pay and pension for their families.

3. *Data regarding benefits are given* ***in gross terms****, i.e. including deductions for personal income taxes.*

Infrastruktura komunalna. Mieszkania

Infrastruktura komunalna

1. Dane o **urządzeniach komunalnych** dotyczą urządzeń czynnych i prezentowane są według lokalizacji obiektów.

2. Informacje o sieci wodociągowej, kanalizacyjnej i gazowej obejmują sieć obsługującą gospodarstwa domowe i innych użytkowników.

Informacje o **długości sieci wodociągowej i gazowej** dotyczą przewodów ulicznych, bez połączeń prowadzących do budynków mieszkalnych i innych obiektów. Informacje o sieci gazowej uwzględniają dane o sieci przesyłowej i sieci rozdzielczej.

Dane o **długości sieci kanalizacyjnej**, oprócz przewodów ulicznych, uwzględniają kolektory, tj. przewody odbierające ścieki z sieci ulicznej; nie uwzględniają natomiast kanałów przeznaczonych wyłącznie do odprowadzania wód opadowych.

Przez **połączenia wodociągowe i kanalizacyjne** prowadzące do budynków mieszkalnych (łącznie z budynkami zbiorowego zamieszkania, jak np. hotele pracownicze, domy studenckie i internaty, domy opieki społecznej) oraz **połączenie gazowe** prowadzące do budynków (łącznie z budynkami niemieszkalnymi) rozumie się odgałęzienia łączące poszczególne budynki z siecią rozdzielczą lub w przypadku kanalizacji – z siecią ogólnospławną.

3. Dane o **zużyciu gazu** odnoszą się do wszystkich gospodarstw domowych.

4. Dane o **liczbie odbiorców i zużyciu energii elektrycznej** do 2004 r. nie obejmują gospodarstw domowych, których głównym źródłem utrzymania był dochód z użytkowanego gospodarstwa indywidualnego w rolnictwie.

Zużycie energii elektrycznej i gazu z sieci w gospodarstwach domowych (w tym również zużycie w gospodarstwach domowych prowadzących drobną działalność usługową) ustala się na podstawie zaliczkowego systemu opłat.

Mieszkania

1. Informacje o **zasobach mieszkaniowych i mieszkaniach oddanych do użytkowania** dotyczą mieszkań, a także izb i powierzchni użytkowej w tych mieszkaniach, znajdujących się w budynkach mieszkalnych i niemieszkalnych. Dane nie obejmują lokali zbiorowego zamieszkania (hoteli pracowniczych, domów studenckich, internatów, domów opieki społecznej i innych) i pomieszczeń nieprzeznaczonych na cele mieszkalne, a z różnych względów zamieszkanych (pomieszczeń inwentarskich, barakowozów, statków, wagonów i innych).

Mieszkanie jest to lokal składający się z jednej lub kilku izb łącznie z pomieszczeniami pomocniczymi, wybudowany lub przebudowany dla celów mieszkalnych dla jednej rodziny, konstrukcyjnie wydzielony (trwałymi ścianami) w obrębie budynku, do którego to lokalu prowadzi niezależne wejście z klatki schodowej, ogólnego korytarza, wspólnej sieni bądź bezpośrednio z ulicy, podwórza lub ogrodu.

Municipal infrastructure. Dwellings

Municipal infrastructure

1. *Data regarding* ***municipal installations*** *concern operative installations; data are presented by location of constructions.*

2. *Information regarding water-line, sewerage and gas-line systems includes system serving households and others.*

Information regarding the ***length of water-line and gas-line systems*** *concerns street conduits excluding connections leading to residential buildings and other constructions. Information on the gas-line system includes data on the transmission network and the distribution network.*

Data regarding the ***length of the sewerage system****, apart from street conduits, include collectors, i.e. conduits receiving sewerage from the street network; while they do not include sewers designed exclusively for draining run-off.*

Water-line and sewerage connections *leading to residential buildings (including collective accommodation facilities, e.g. employee boarding houses, student dormitories and boarding schools, social welfare homes) and* ***gas-line connections*** *leading to buildings (including non-residential buildings) are understood as branches linking individual buildings with the distribution network or, in case of the sewerage system – with the main drainage system.*

3. *Data regarding the* ***consumption of gas*** *concern all the households.*

4. *Data regarding the* ***number of consumers and consumption of electricity*** *until 2004 do not include households, in which the main source of maintenance was income from a private farm in agriculture.*

Consumption of electricity and gas from the gas-line system *in households (of which consumption in households conducting small-scale service activity) is established on the basis of an estimated system of payments.*

Dwellings

1. *Information regarding* ***dwelling stocks and completed dwellings*** *concerns dwellings as well as rooms and the usable floor space in these dwellings, located in residential and non-residential buildings. Data do not include collective accommodation facilities (employee hostels, student dormitories and boarding schools, social welfare homes and others) and spaces not designed for residential purposes, but which for various reasons are inhabited (animal accommodations, caravans, ships, wagons and others).*

Dwelling *is a premise comprising one or several rooms including auxiliary spaces, built or remodelled for residential purposes for a single family, structurally separated (by permanent walls) within a building, into which a separate access leads from a staircase, passage, common hall or directly from the street, courtyard or garden.*

Izba jest to pomieszczenie w mieszkaniu oddzielone od innych pomieszczeń stałymi ścianami, o powierzchni co najmniej 4 m^2, z bezpośrednim oświetleniem dziennym, tj. oknem lub oszklonymi drzwiami w ścianie zewnętrznej budynku. Za izbę uważa się zarówno pokój, jak i kuchnię, jeśli odpowiada warunkom określonym w definicji.

Dane o **liczbie izb w mieszkaniach** uwzględniają także izby użytkowane stale i wyłącznie do prowadzenia działalności gospodarczej, jeżeli izby te znajdowały się w obrębie mieszkania konstrukcyjnego i nie miały dodatkowego oddzielnego wejścia z ulicy, podwórza lub z ogólnie dostępnej części budynku.

Powierzchnia użytkowa mieszkania jest to łączna powierzchnia pokoi, kuchni, przedpokoi, łazienek i wszystkich innych pomieszczeń wchodzących w skład mieszkania.

2. Do przeliczeń na 1 osobę (1000 ludności itp.) liczby mieszkań, izb lub powierzchni użytkowej mieszkań (na podstawie bilansów zasobów mieszkaniowych) od 2002 r. przyjęto ogólną liczbę ludności według stanu w dniu 31 XII.

3. Informacje o **budynkach oddanych do użytkowania** (przez wszystkich inwestorów):

– w zakresie liczby budynków obejmują tylko budynki nowo wybudowane,
– w zakresie kubatury budynków obejmują budynki nowo wybudowane i rozbudowane (tylko w części dotyczącej rozbudowy).

4. Informacje o **mieszkaniach oddanych do użytkowania** dotyczą mieszkań w budynkach nowo wybudowanych i rozbudowanych (w części stanowiącej rozbudowę) oraz uzyskanych w wyniku przebudowy pomieszczeń niemieszkalnych.

Podziału na mieszkania w budynkach spółdzielni mieszkaniowych, indywidualnych (tj. realizowanych przez osoby fizyczne, kościoły i związki wyznaniowe) oraz realizowanych z przeznaczeniem na sprzedaż lub wynajem dokonano na podstawie sposobu finansowania budowy lub przeznaczenia mieszkań.

Informacje o **efektach budownictwa indywidualnego** dotyczą mieszkań oddanych do użytkowania przez osoby fizyczne (prowadzące działalność gospodarczą i nieprowadzące działalności gospodarczej), kościoły i związki wyznaniowe, z przeznaczeniem na użytek własny inwestora lub na sprzedaż i wynajem.

Room *is a space in a dwelling separated from other spaces by permanent walls, with an area of at least 4 m^2, with direct day lighting, i.e. with a window or door containing a glass element in an external wall of the building. A kitchen area is treated as a room if it meets the conditions described in the definition.*

Data concerning the ***number of rooms in dwellings*** *include also rooms used regularly and exclusively to conduct economic activity if these rooms are located within a construction of dwelling and do not have additional separate access from street, courtyard or from common space in the building.*

Usable floor space of dwelling *is the total usable floor space of rooms, kitchen, foyers, bathrooms, and all other spaces comprising the dwelling.*

2. *Since 2002 total number of population as of 31 Dec has been used in calculations per capita (1000 population etc.) regarding number of dwellings, number of rooms or dwelling usable floor space (based on balances of dwelling stocks).*

3. *Information regarding* ***buildings completed*** *(by all investors):*

– *within the scope of the number of buildings includes only newly built buildings,*
– *within the scope of the cubic volume of buildings includes newly built and expanded buildings (only concerning the expanded portion).*

4. *Information regarding* ***dwellings completed*** *concerns dwellings in newly built and expanded buildings (the expanded portion) as well as dwellings obtained as a result of adapting non-residential space.*

The division of dwellings into buildings of housing cooperatives, private buildings (i.e. realized by natural persons, churches and religious associations) as well as dwellings realized for sale or rent was made by the method of financing the construction or the purpose of dwelling.

Information regarding the ***results of private construction*** *concerns dwellings completed by natural persons (conducting or not conducting economic activity), churches and religious associations, designed for the own use of investor or for sale and rent.*

Edukacja i wychowanie

1. System edukacji w Polsce funkcjonuje zgodnie z ustawą z dnia 7 IX 1991 r. o systemie oświaty (tekst jednolity Dz. U. 2004 Nr 256, poz. 2572, z późniejszymi zmianami) oraz ustawą z dnia 27 VII 2005 r. – Prawo o szkolnictwie wyższym (Dz. U. Nr 164, poz. 1365) z późniejszymi zmianami.

Education

1. *The educational system in Poland functions according to the Education System Act of 7 Sep 1991 (uniform text Journal of Laws 2004 No. 256, item 2572, with later amendments) and the Act of 27 Jul 2005 – Higher Education Law (Journal of Laws No. 164, item 1365) with later amendments.*

Wychowanie przedszkolne, jako pierwszy etap edukacji, realizowane jest w przedszkolach i oddziałach przedszkolnych przy szkołach podstawowych oraz od roku szkolnego 2008/09 również w zespołach wychowania przedszkolnego i punktach przedszkolnych zgodnie z rozporządzeniem Ministra Edukacji Narodowej z dnia 10 I 2008 r. w sprawie rodzajów innych form wychowania przedszkolnego, warunków tworzenia i organizowania tych form oraz sposobu ich działania (Dz. U. Nr 7, poz. 38).

Wśród szkół objętych systemem oświaty funkcjonują:

- od roku szkolnego 1999/2000 – 6-letnie **szkoły podstawowe** oraz 3-letnie **gimnazja**, w których nauka jest obowiązkowa (powstałe w miejsce 8-letnich szkół podstawowych),
- od roku szkolnego 2002/03 – **szkoły ponadgimnazjalne**, tj. 2–3-letnie zasadnicze szkoły zawodowe, 3-letnie licea ogólnokształcące i profilowane, 4-letnie technika oraz od roku szkolnego 2004/05 – szkoły dla absolwentów zasadniczych szkół zawodowych (2-letnie uzupełniające licea ogólnokształcące i 3-letnie technika uzupełniające) i 3-letnie szkoły specjalne przysposabiające do pracy; do szkół ponadgimnazjalnych zalicza się również ogólnokształcące szkoły artystyczne dające uprawnienia zawodowe oraz szkoły policealne,
- **szkoły ponadpodstawowe** (dla absolwentów 8-letniej szkoły podstawowej) i ich oddziały będące w strukturze szkół ponadgimnazjalnych działające do zakończenia cyklu kształcenia, które ujmuje się odpowiednio w ponadgimnazjalnych zasadniczych szkołach zawodowych, liceach ogólnokształcących oraz technikach.

Ponadto od 1 IX 2004 r. wprowadzono obowiązek odbycia rocznego przygotowania przedszkolnego przez dzieci w wieku 6 lat w oddziałach przedszkolnych przy szkołach podstawowych i przedszkolach (łącznie ze specjalnymi) oraz od roku szkolnego 2008/09 w zespołach wychowania przedszkolnego i punktach przedszkolnych; do roku szkolnego 2003/04 dzieci miały prawo do rocznego przygotowania przedszkolnego.

Zgodnie z ustawą z dnia 19 III 2009 r. o zmianie ustawy o systemie oświaty oraz o zmianie niektórych innych ustaw (tekst jednolity Dz. U. Nr 56, poz. 458, z późniejszymi zmianami), dzieci 6-letnie, na wniosek rodziców, mogą rozpocząć naukę w I klasie szkoły podstawowej, natomiast dzieci pięcioletnie mają prawo do rocznego przygotowania przedszkolnego.

2. Dane dotyczące **ogólnokształcących szkół artystycznych** podaje się od roku szkolnego 2007/08, a w przypadku absolwentów – od roku szkolnego 2006/07, z wyłączeniem szkół artystycznych realizujących wyłącznie kształcenie artystyczne; dane za lata poprzednie podano w warunkach porównywalnych z rokiem szkolnym 2007/08.

3. Prezentowane w dziale dane dotyczą: wychowania przedszkolnego, szkół dla dzieci i młodzieży, policealnych oraz szkół dla dorosłych.

4. Dane obejmują szkoły i placówki prowadzone przez jednostki administracji centralnej (rządowej), jednostki samorządu terytorialnego (gminy, powiaty i województwa) oraz inne osoby prawne i fizyczne.

Pre-primary education as a first stage of education is realized in nursery schools and pre-primary sections of primary schools; and since 2008/09 school year also in pre-primary education groups and pre-primary points according to the regulation of the Minister of National Education dated 10 Jan 2008 on types of other forms of pre-primary education, conditions of establishing and organising these forms as well as their functioning (Journal of Laws No. 7, item 38).

Schools covered by the educational system include:

- *since 1999/2000act*
- *school year – 6-year compulsory **primary schools** and 3-year compulsory **lower secondary schools**, which replaced 8-year primary schools,*
- *since 2002/03 school year – **upper secondary schools**, i.e. 2–3-year basic vocational schools, 3-year general secondary schools and specialized secondary schools, 4-year technical secondary schools as well as since 2004/05 school year – schools for graduates of basic vocational schools (2-year supplementary general secondary schools and 3-year supplementary technical secondary schools) and 3-year special job-training schools. Upper secondary schools include also general art schools leading to professional certification and post-secondary schools,*
- ***upper secondary (post-primary) schools** (for graduates from 8-year primary schools) and their sections operating until the end of the education cycle in the structure of upper secondary schools, which are included respectively in basic vocational schools, general secondary schools and technical secondary schools.*

Moreover, since 1 Sep 2004 an obligatory 1 year pre-primary education has been introduced for children at the age of 6 in pre-primary sections of primary schools and nursery schools (including special schools and special nursery schools) as well as from the 2008/09 school year in pre-primary education groups and pre-primary points; until the 2003/04 school year children had a right to receive 1 year pre-primary education.

Pursuant to the Act on Amendment to Education System Act and to Certain Acts of 19 Mar 2009 (uniform text Journal of Laws 2009 No. 56, item 458, with later amendments), children aged 6, at the parents' request, can be enrolled to the first year of primary school. Furthermore, 5-year-olds are entitled to attend a one-year preparatory (pre-school) course.

***2.** Data on **general art schools** have been presented since 2007/08 school year, and for graduates – since 2006/07 school year excluding art schools providing art education only; data for previous years are presented in conditions comparable with 2007/08 school year.*

***3.** Data presented in the chapter are related to: pre-primary education, schools for children and youth, post-secondary schools and schools for adults.*

***4.** Data include schools and establishments managed by central (government) entities and local self-government entities (gminas, powiats and voivodships) as well as by other legal and natural persons.*

5. Szkoły i placówki mogą być publiczne, niepubliczne o uprawnieniach szkoły publicznej i niepubliczne. Szkoła niepubliczna może uzyskać uprawnienia szkoły publicznej, jeżeli realizuje minimum programowe oraz stosuje zasady klasyfikowania i promowania uczniów ustalone przez Ministra Edukacji Narodowej, umożliwiające uzyskanie świadectw lub dyplomów państwowych. Jednostki administracji centralnej (rządowej) i jednostki samorządu terytorialnego mogą prowadzić tylko szkoły publiczne. Szkoły podstawowe i gimnazja mogą być tylko publiczne lub niepubliczne o uprawnieniach szkoły publicznej.

6. Szkoły dla dzieci i młodzieży (łącznie ze specjalnymi) obejmują:

1) szkoły podstawowe, w tym:
   a) szkoły sportowe i mistrzostwa sportowego (bez szkół specjalnych),
   b) szkoły filialne (bez szkół specjalnych),
   c) szkoły artystyczne (bez szkół specjalnych), realizujące jednocześnie program szkoły podstawowej;
2) gimnazja, w tym:
   a) szkoły sportowe i mistrzostwa sportowego (bez szkół specjalnych),
   b) szkoły z oddziałami przysposabiającymi do pracy;
3) szkoły specjalne przysposabiające do pracy;
4) zasadnicze szkoły zawodowe;
5) licea ogólnokształcące, w tym szkoły sportowe i mistrzostwa sportowego (bez szkół specjalnych);
6) uzupełniające licea ogólnokształcące na podbudowie programowej zasadniczej szkoły zawodowej;
7) licea profilowane;
8) technika;
9) technika uzupełniające na podbudowie programowej zasadniczej szkoły zawodowej;
10) ogólnokształcące szkoły artystyczne dające uprawnienia zawodowe.

7. Szkoły policealne – kształcące w formie dziennej, stacjonarnej, na odległość, wieczorowej i zaocznej – obejmują:

1) policealne szkoły zawodowe (1-, 2- lub 3-letnie), łącznie ze szkołami specjalnymi;
2) nauczycielskie kolegia języków obcych oraz kolegia nauczycielskie (3-letnie), w których absolwentom nie nadaje się tytułu licencjata;
3) kolegia pracowników służb społecznych (3-letnie) – od roku szkolnego 2005/06.

8. Szkoły dla dorosłych – kształcące w formie dziennej i wieczorowej oraz zaocznej – obejmują:

1) szkoły podstawowe dla dorosłych;
2) gimnazja dla dorosłych;
3) zasadnicze szkoły zawodowe dla dorosłych;
4) licea ogólnokształcące dla dorosłych;
5) uzupełniające licea ogólnokształcące dla dorosłych na podbudowie programowej zasadniczej szkoły zawodowej;
6) licea profilowane dla dorosłych;
7) technika dla dorosłych;
8) technika uzupełniające dla dorosłych na podbudowie programowej zasadniczej szkoły zawodowej.

5. *Schools and establishments can be public, non-public with the competence of a public school and non-public. A non-public school can obtain the competence of a public school if it implements the programme minimum as well as applies the principles of classifying and promoting pupils and students as established by the Minister of National Education, allowing students to obtain state certificates or diplomas. Central (government) entities and local self-government entities can only administer public schools. Primary schools and lower secondary schools can only be public or non-public with the competence of a public school.*

6. Schools for children and youth *(including special schools) include:*

1) primary schools, of which:
   a) sports schools and athletic schools (excluding special schools),
   b) branch schools (excluding special schools),
   c) art schools (excluding special schools) simultaneously conducting a primary school programme;
2) lower secondary schools, of which:
   a) sports schools and athletic schools (excluding special schools),
   b) schools with job-training sections;
3) special job-training schools;
4) basic vocational schools;
5) general secondary schools including sports schools and athletic schools (excluding special schools);
6) supplementary general secondary schools based on the programme of basic vocational school;
7) specialized secondary schools;
8) technical secondary schools;
9) supplementary technical secondary schools based on the programme of basic vocational school;
10) general art schools leading to professional certification.

7. Post-secondary schools *– educating in day, full-time, for distance, evening and weekend form – include:*

1) post-secondary vocational schools (1-, 2- or 3-year), including special schools;
2) foreign language teacher training colleges as well as teacher training colleges (3-year), in which graduates do not receive Bachelor's degree;
3) colleges of social work (3-year) – since 2005/06 school year.

8. Schools for adults *– educating in day and evening as well as weekend form – include:*

1) primary schools for adults;
2) lower secondary schools for adults;
3) basic vocational schools for adults;
4) general secondary schools for adults;
5) supplementary general secondary schools for adults based on the programme of basic vocational school;
6) specialized secondary schools for adults;
7) technical secondary schools for adults;
8) supplementary technical secondary schools for adults based on the programme of basic vocational school.

9. Szkoły specjalne organizowane są dla dzieci i młodzieży ze specjalnymi potrzebami edukacyjnymi, w tym dla młodzieży niepełnosprawnej. Kształcenie może być realizowane w systemie szkolnym lub w formie indywidualnej. Kształcenie specjalne odbywa się w funkcjonujących samodzielnie szkołach specjalnych, w szkołach ogólnodostępnych (w których tworzone są oddziały specjalne lub klasy integracyjne, ogólnodostępne, terapeutyczne i wyrównawcze) oraz w specjalnych ośrodkach szkolno-wychowawczych lub zakładach opieki zdrowotnej (łącznie z zakładami lecznictwa uzdrowiskowego).

10. Pomieszczenia szkolne nie obejmują pomieszczeń w szkołach specjalnych.

11. Dane dotyczące wychowania przedszkolnego oraz szkół podano według stanu na początku roku szkolnego; dane o absolwentach – na koniec roku szkolnego.

12. Prezentowane informacje, z wyjątkiem danych o szkołach wyższych, od roku szkolnego 2007/08 (a w przypadku absolwentów – od roku szkolnego 2006/07) opracowano na podstawie systemu informacji oświatowej administrowanego przez Ministerstwo Edukacji Narodowej.

__9. Special schools__ are organized for children and youth with special educational needs including handicapped youth. Education may be conducted within the school system or individually. Special education occurs in special schools operating independently, in mainstream schools (in which special departments or integration, mainstream, therapeutic and compensatory classes are established) as well as in special educational centres or health care institutions (including health resorts).

__10.__ Classrooms do not include classrooms in special schools.

__11.__ Data regarding pre-primary education as well as schools concern the beginning of the school year; data concerning graduates – the end of the school year.

__12.__ The information presented, excluding the data on higher education institutions, since the school year 2007/08 (in the case of graduates – since the school year 2006/07), have been completed on the basis of the Educational Information System, administered by the Ministry of National Education.

Ochrona zdrowia i opieka społeczna

1. Prezentowane w dziale dane obejmują informacje z obszaru ochrony zdrowia w publicznych i niepublicznych jednostkach opieki zdrowotnej, z wyłączeniem jednostek resortu obrony narodowej, resortu spraw wewnętrznych i administracji, a także ochrony zdrowia w zakładach karnych.

2. Praktyki lekarskie: indywidualne, indywidualne specjalistyczne i grupowe to forma organizacyjna działalności m.in. ambulatoryjnej opieki zdrowotnej. Istotą tej formy jest realizowanie przez prywatne podmioty świadczeń zdrowotnych dla ogółu ludności, także w ramach środków publicznych. Dane o praktykach lekarskich obejmują te podmioty, które świadczą usługi zdrowotne **wyłącznie w ramach środków publicznych**.

3. Dane o **łóżkach w szpitalach ogólnych** nie obejmują miejsc dziennego pobytu, a p onadto do 2007 r. – miejsc (łóżek i inkubatorów) dla noworodków.

4. Apteki ogólnodostępne nie obejmują aptek szpitalnych w stacjonarnych zakładach opieki zdrowotnej, które działają na potrzeby tych zakładów.

5. Dane o **domach i zakładach pomocy społecznej** dotyczą placówek, dla których organami prowadzącymi są: jednostki samorządu terytorialnego, stowarzyszenia, organizacje społeczne, kościoły i związki wyznaniowe, fundacje, osoby fizyczne i prawne.

6. Placówki opiekuńczo-wychowawcze dla dzieci i młodzieży prezentuje się zgodnie z ustawą o pomocy społecznej z dnia 12 III 2004 r. (tekst jednolity Dz. U. 2009 Nr 175, poz. 1362, z późniejszymi zmianami).

Placówka zapewnia dziecku całodobową ciągłą lub okresową opiekę i wychowanie oraz zaspokaja jego niezbędne potrzeby bytowe, rozwojowe, w tym emocjonalne, społeczne, religijne, a także zapewnia korzystanie z przysługujących na podstawie odrębnych przepisów świadczeń zdrowotnych i kształcenia.

Health care and social welfare

__1.__ The data presented in this chapter within the scope of health care include information concerning public and non-public activities of the health care services, excluding health care service of the Ministry of National Defence, the Ministry of the Interior and Administration as well as health care in prisons.

__2. Medical practices__: individual, individual specialized and group are an organizational form of activity of out-patient health care among others. These forms of activity are conducted by private entities rendering health care services for the general population, also within the framework of public funds. Data concerning medical practices include those entities that render health care services __exclusively within the framework of public funds__.

__3.__ Data regarding __beds in general hospitals__ do not include places in day wards and moreover, until 2007 – places (beds and incubators) for newborns.

__4. Public pharmacies__ do not include hospital pharmacies in in-patient health care facilities, which operate for the needs of these.

__5.__ Data regarding __social welfare homes and facilities__ are related to the institutions managed by: local self-government entities, associations, social organizations, churches and religious associations, foundations, natural and legal persons.

__6. Care and education centres for children and young people__ are presented in accordance with the Law on Social Help, dated 12 Mar 2004 (uniform text Journal of Laws 2009 No. 175, item 1362, with later amendments).

Centre provides the child with 24-hour permanent or temporary care and upbringing as well as meets the child's living and developmental needs, including emotional, social and religious, and provides also the use of treatment benefits and education reserved on the basis of separate regulations.

Wyróżnia się placówki:
- **interwencyjne** – zapewniające na czas trwania sytuacji kryzysowej doraźną opiekę i wychowanie, kształcenie dostosowane do wieku i możliwości rozwojowych, przygotowujące diagnozę dziecka i jego sytuacji rodzinnej oraz ustalające wskazania do dalszej pracy z dzieckiem,
- **rodzinne** – tworzące wielodzietną rodzinę, umożliwiające całodobową opiekę i wychowanie np. licznemu rodzeństwu, zapewniające kształcenie, wyrównywanie opóźnień rozwojowych i szkolnych,
- **socjalizacyjne** – zapewniające całodobową opiekę, wychowanie i kształcenie oraz zaspokojenie niezbędnych potrzeb dziecka, zapewniające zajęcia korekcyjne, kompensacyjne, logopedyczne, terapeutyczne rekompensujące brak wychowania w rodzinie i przygotowujące do życia społecznego, a dzieciom niepełnosprawnym – odpowiednią rehabilitację i zajęcia specjalistyczne,
- **wielofunkcyjne** – zapewniające dzienną i całodobową opiekę oraz wychowanie poprzez realizację zadań przewidzianych dla placówki: wsparcia dziennego, interwencyjnej i socjalizacyjnej, a także łączące dzienne i całodobowe działania terapeutyczne, interwencyjne i socjalizacyjne skierowane na dziecko i rodzinę dziecka,
- **wsparcia dziennego** – działające w najbliższym środowisku dziecka, wspierające funkcje opiekuńcze rodziny, w tym:
  - opiekuńcze – prowadzone w formie kół zainteresowań, świetlic, klubów, ognisk wychowawczych, które pomagają dzieciom w pokonywaniu trudności szkolnych i organizowaniu czasu wolnego,
  - specjalistyczne – realizujące program psychokorekcyjny lub psychoprofilaktyczny, w tym terapię pedagogiczną, psychologiczną, rehabilitację, resocjalizację.

Such centres are differentiated:
- ***intervention*** *– providing for the period of a crisis situation immediate care and upbringing as well as education adapted to age and developmental abilities, diagnosing the child and the child's living conditions as well as recommending the further course of working with the child,*
- ***family*** *– forming numerous family, providing 24-hour care and upbringing of e.g. numerous siblings as well as education and compensating for the developmental and school retardation,*
- ***socialization*** *– providing 24-hour care, upbringing and education as well as satisfying the child's essential needs, providing such activities as: corrective, compensatory, speech-therapy, therapeutic compensating for the lack of upbringing in the family and preparing for social life and providing disabled children with appropriate rehabilitation and specialized activities,*
- ***multipurpose*** *– providing daytime and 24-hour care and upbringing by realization of activities anticipated for day-support centres, intervention and socialization centres as well as combining daytime and 24-hour therapeutic, intervention and socialization activities directed to the child and the child's family,*
- ***day-support*** *– operating in the immediate vicinity of the child, supporting the family in its protective functions, including:*
  - *care – carried out in the form of special interests groups, after-school clubs, clubs and childcare centres helping children to overcome school difficulties and to organize free time,*
  - *specialized – realizing psychocorrective and psychoprotective programme, including pedagogical and psychological therapy, rehabilitation, resocialization.*

Kultura. Turystyka. Sport

1. Do **księgozbioru** bibliotek publicznych zaliczono książki i broszury oraz gazety i czasopisma.

Za **czytelnika** uważa się osobę, która w ciągu roku sprawozdawczego została zarejestrowana w bibliotece i dokonała co najmniej jednego wypożyczenia.

2. Informacje o **kinach** dotyczą działalności kin ogólnie dostępnych, tj. powołanych do publicznego udostępniania filmów w formie projekcji na seansach filmowych, bez względu na rodzaj stosowanego nośnika filmu (taśma światłoczuła, taśma magnetyczna eksploatowana w technice wideo).

3. Termin **turystyka** – zgodnie z definicją Światowej Organizacji Turystyki – obejmuje czynności osób podróżujących w celach innych niż podjęcie pracy zarobkowej, tj. głównie w celach wypoczynkowych, służbowych, religijnych itp. i pozostających poza swoim codziennym środowiskiem nie dłużej niż 1 rok.

4. Baza noclegowa turystyki dotyczy turystycznych obiektów zbiorowego zakwaterowania, tj. nie obejmuje pokoi gościnnych i kwater agroturystycznych.

Culture. Tourism. Sport

1. *Books and pamphlets as well as newspapers and magazines constitute the* ***collection*** *of public libraries.*

Borrower *is a person who in the course of a reporting year was registered at a library and checked out at least one item.*

2. *Information regarding* ***cinemas*** *concerns the activity of public cinemas, i.e. established for the purpose of public film screenings, regardless of the film carrier used (light-sensitive or magnetic tape).*

3. Tourism*, in accordance with the definition of the World Tourism Organization (WTO), includes activities of persons travelling for purposes other than those connected with earning income, i.e. mainly for recreational, work-related, religious and etc. and remaining outside their usual environment not longer than a year.*

4. Tourist accommodation facilities *include collective tourist accommodation establishments, i.e. do not include rooms for rent and agrotourism lodgings.*

5. W informacjach o **obiektach i miejscach noclegowych turystyki** nie uwzględnia się obiektów i miejsc w obiektach przejściowo nieczynnych z powodu przebudowy, remontu itp.

6. Informacje o działalności klubów sportowych opracowano na podstawie badania cyklicznego przeprowadzanego co dwa lata.

Dane o **klubach sportowych** obejmują zarówno działalność klubów sportowych zajmujących się głównie sportem (w tym wyczynowym), jak i wybranych organizacji, których działalność ma przede wszystkim charakter rekreacji ruchowej (uczniowskie kluby sportowe, wyznaniowe kluby sportowe).

Rolnictwo i leśnictwo

1. Dane o powierzchni użytków rolnych ogółem oraz według rodzajów użytków od 2002 r. prezentuje się bez gruntów niestanowiących gospodarstw rolnych. Dane za lata 2000 i 2001 podano w warunkach porównywalnych.

2. Informacje w zakresie leśnictwa dotyczą:

1) **lasów publicznych** stanowiących własność:
   a) Skarbu Państwa – zarządzanych oraz użytkowanych czasowo lub wieczyście przez:
      – Państwowe Gospodarstwo Leśne Lasy Państwowe (w skrócie „Lasy Państwowe") nadzorowane przez Ministra Środowiska,
      – jednostki ochrony przyrody (parki narodowe),
      – jednostki organizacyjne innych ministrów, wojewodów, gmin lub związków komunalnych oraz Agencję Nieruchomości Rolnych (do 15 VII 2003 r. – Agencja Własności Rolnej Skarbu Państwa),
   b) gmin (w tym gmin mających również status miasta na prawach powiatu);
2) **lasów prywatnych** stanowiących własność:
   a) osób fizycznych,
   b) wspólnot gruntowych będących własnością wszystkich lub części mieszkańców wsi,
   c) spółdzielni produkcyjnych i kółek rolniczych oraz lasów oddanych im w zarząd i bezpłatne użytkowanie,
   d) innych osób prawnych.

3. Powierzchnia gruntów leśnych obejmuje powierzchnię lasów oraz gruntów związanych z gospodarką leśną.

Do **powierzchni lasów** zalicza się grunty o zwartej powierzchni co najmniej 0,10 ha:
– pokryte roślinnością leśną (powierzchnia zalesiona),
– przejściowo pozbawione roślinności leśnej (powierzchnia niezalesiona).

Są to grunty przeznaczone do produkcji leśnej, stanowiące rezerwaty przyrody lub wchodzące w skład parków narodowych, ewentualnie wpisane do rejestrów zabytków.

Do **gruntów związanych z gospodarką leśną** zalicza się grunty zajęte pod wykorzystywane dla potrzeb gospodarki leśnej: budynki i budowle, linie podziału przestrzennego lasu, drogi leśne, szkółki leśne, miejsca składowania drewna itp.

*5. In data regarding **facilities and number of beds** for tourists, facilities and places in temporarily inactive facilities due to expansion, renovation etc. are not included.*

6. Information regarding the activity of sports clubs was compiled on the basis of periodic surveys conducted every two years.

*Data regarding **sports clubs** cover the activity of sports clubs dealing mainly with sport (including professional sport) as well as the activity of selected organizations focused mainly on physical recreation (student sports clubs, religious sports clubs).*

Agriculture and forestry

***1.** Data regarding the total area of agricultural land and area by land type since 2002 have been presented excluding non-farm land. Data for 2000 and 2001 are presented in comparative conditions.*

***2.** Information within the scope of forestry concerns:*

*1) **public forests** owned by:*
   a) the State Treasury – managed and utilized temporarily or perpetually by:
      – the State Forests National Forest Holding (abbreviated as "State Forests") supervised by the Minister of Environment,
      – nature protection units (national parks),
      – organizational units supervised by other ministers, voivods, gminas or municipal associations as well as the Agricultural Property Agency (until 15 Jul 2003 – the Agricultural Property Agency of the State Treasury),
   b) gminas (of which gminas which are also cities with powiat status);
*2) **private forests** owned by:*
   a) natural persons,
   b) land held in common by all or part of the residents of a village,
   c) production cooperatives and farmers' associations as well as forests given them into administration and free use,
   d) other legal persons.

***3. Forest land** includes forests area as well as land connected with silviculture.*

***Forest area** includes land with a homogeneous area of at least 0,10 ha:*
– covered by forest vegetation (wooded area),
– temporarily devoid of forest vegetation (non-wooded area).

These areas are designated for silviculture production, they are nature reserves or comprise portions of national parks or are registered as nature monuments.

***Land connected with silviculture** includes land used for purposes of forest management: buildings and structures, spatial division lines in forests, forest roads, forest nurseries, wood stockpiling areas etc.*

Zalesienia polegają na zakładaniu upraw leśnych na gruntach pozostających poprzednio poza uprawą leśną (tj. gruntach nieleśnych).

4. Lesistość (wskaźnik lesistości) obliczono jako stosunek procentowy powierzchni lasów do ogólnej powierzchni województwa/podregionu/powiatu/gminy.

Afforestation *consists in establishing woodland crops on land previously outside silviculture (i.e. non-forest land).*

4. Forest cover (forest cover indicator) *was calculated as the percentage ratio of forest area to the total area of the voivodship/subregion/powiat/gmina.*

Transport

Drogi publiczne, ze względu na funkcje w sieci drogowej, dzielą się na następujące kategorie: drogi krajowe, wojewódzkie, powiatowe i gminne.

Do **dróg powiatowych** zalicza się drogi (poza krajowymi i wojewódzkimi) stanowiące połączenia miast będących siedzibami powiatów z siedzibami gmin i siedzib gmin między sobą.

Do **dróg gminnych** zalicza się drogi o znaczeniu lokalnym, stanowiące uzupełniającą sieć dróg (poza krajowymi, wojewódzkimi i powiatowymi) służących miejscowym potrzebom, z wyłączeniem dróg wewnętrznych.

Transport

Public roads*, by functions in road network, are divided into following categories: national, voivodship, powiat and gmina roads.*

Powiat roads *include roads (excluding national and voivodship roads), which link powiat capital cities with gmina capital cities and gmina capital cities with each other.*

Gmina roads *include roads with local significance, which supplement the network of roads (excluding domestic, voivodship and powiat roads) servicing local needs, excluding internal roads.*

Handel

1. Informacje o **sklepach** dotyczą sklepów łącznie z aptekami ogólnodostępnymi. Podziału sklepów dokonano zgodnie z ich faktyczną lokalizacją.

2. Targowiska są to wyodrębnione tereny i budowle (place, ulice, hale targowe) ze stałymi lub sezonowymi punktami sprzedaży drobnodetalicznej lub urządzeniami przeznaczonymi do prowadzenia handlu w wyznaczone dni tygodnia lub codziennie (bazary).

Za **targowiska sezonowe** uznano te place i ulice, gdzie uruchamiane są na okres do 6 miesięcy punkty handlowe, w związku ze wzmożonym ruchem nabywców (np. nadmorski ruch urlopowy) i działalność ta jest ponawiana w kolejnych sezonach.

Trade

1. *Information regarding* ***shops*** *concerns shops including public pharmacies. The division of shops is done according to their actual location.*

2. Marketplaces *are specific areas and structures (squares, streets, covered markets) with permanent or seasonal small-retail sales outlets or with facilities designated for conducting trade on specific days of the week or daily (bazaars).*

Seasonal marketplaces *are those squares and streets where due to the increased demand from buyers (e.g. holiday seaside demand) trade outlets conduct activity for a period up to 6 months and this activity is repeated in successive seasons.*

Finanse publiczne

1. Ogólne zasady finansów publicznych, gospodarki finansowej jednostek samorządu terytorialnego, sprawozdawczości budżetowej oraz klasyfikacji dochodów i wydatków budżetowych regulują m.in. następujące akty prawne:

– do 2009 r. – ustawa z dnia 30 VI 2005 r. o finansach publicznych (Dz. U. Nr 249, poz. 2104) z późniejszymi zmianami,
– od 2010 r. – ustawa z dnia 27 VIII 2009 r. o finansach publicznych i przepisy wprowadzające ustawę o finansach publicznych (Dz. U. Nr 157, poz. 1240 i 1241),
– ustawa z dnia 8 III 1990 r. o samorządzie gminnym (tekst jednolity Dz. U. 2001 Nr 142, poz. 1591, z późniejszymi zmianami),
– ustawa z dnia 5 VI 1998 r. o samorządzie powiatowym (tekst jednolity Dz. U. 2001 Nr 142, poz. 1592, z późniejszymi zmianami),
– ustawa z dnia 5 VI 1998 r. o samorządzie województwa (tekst jednolity Dz. U. 2001 Nr 142, poz. 1590, z późniejszymi zmianami),
– ustawa z dnia 13 XI 2003 r. o dochodach jednostek samorządu terytorialnego (tekst jednolity Dz. U. 2010 Nr 80, poz. 526, z późniejszymi zmianami),

Public finance

1. *The general principles of public finance, management of local self-government entities, budgetary reporting and classification of budget revenue and expenditure are regulated by the following legal acts:*

– *until 2009 – the Law on Public Finances, dated 30 Jun 2005 (Journal of Laws No. 249, item 2104) with later amendments,*
– *from 2010 – the Law on Public Finance, dated 27 Aug 2009 and regulations introducing the Law on Public Finance (Journal of Laws No. 157, item 1240 and 1241),*
– *the Law on Gmina Self-government, dated 8 Mar 1990 (uniform text Journal of Laws 2001 No. 142, item 1591, with later amendments),*
– *the Law on Powiat Self-government, dated 5 Jun 1998 (uniform text Journal of Laws 2001 No. 142, item 1592, with later amendments),*
– *the Law on Voivodship Self-government, dated 5 Jun 1998 (uniform text Journal of Laws 2001 No. 142, item 1590, with later amendments),*
– *the Law on Revenue of Local Self-government Entities, dated 13 Nov 2003 (uniform text Journal of Laws 2010 No. 80, item 526, with later amendments),*

– rozporządzenie Ministra Finansów z dnia 3 II 2010 r. w sprawie sprawozdawczości budżetowej (Dz. U. Nr 20, poz. 103) z późniejszymi zmianami.

Dochody i wydatki budżetów jednostek samorządu terytorialnego grupuje się na podstawie klasyfikacji dochodów i wydatków budżetowych, obowiązującej na mocy rozporządzenia Ministra Finansów z dnia 2 III 2010 r. (Dz. U. Nr 38, poz. 207) z późniejszymi zmianami.

2. Na **dochody budżetów jednostek samorządu terytorialnego** składają się:

1) dochody własne, tj.:
   a) dochody z tytułu udziałów we wpływach z podatku dochodowego od osób prawnych i osób fizycznych,
   b) wpływy z podatków ustalanych i pobieranych na podstawie odrębnych ustaw, tj. podatek od nieruchomości, podatek rolny, podatek od środków transportowych, wpływy z karty podatkowej, podatek od spadków i darowizn, podatek leśny, podatek od czynności cywilno-prawnych,
   c) wpływy z opłat ustalanych i pobieranych na podstawie odrębnych ustaw, np. skarbowej, eksploatacyjnej, targowej,
   d) dochody z majątku jednostek samorządu terytorialnego, np. dochody z wynajmu i dzierżawy,
   e) środki na dofinansowanie własnych zadań ze źródeł pozabudżetowych;
2) dotacje celowe:
   a) z budżetu państwa na zadania z zakresu administracji rządowej, własne, realizowane na podstawie porozumień z organami administracji rządowej,
   b) otrzymane z funduszy celowych,
   c) pozostałe dotacje, w tym na zadania realizowane na podstawie porozumień między jednostkami samorządu terytorialnego;
3) dotacje lub płatności przekazane w ramach budżetu środków europejskich (paragrafy 200 i 620 – w 2009 r. traktowane jako rozwojowe) na finansowanie i współfinansowanie projektów i programów realizowanych z udziałem środków europejskich oraz innych środków zagranicznych niepodlegających zwrotowi;
4) subwencja ogólna z budżetu państwa, która składa się z części: wyrównawczej, oświatowej, rekompensującej, równoważącej, regionalnej i uzupełnienia subwencji ogólnej.

3. Na **wydatki budżetów jednostek samorządu terytorialnego** składają się m.in.:

1) wydatki bieżące:
   a) dotacje, w tym dotacje dla jednostek organizacyjno-prawnych działających w budżetach jednostek samorządu terytorialnego, tj. zakładów budżetowych, gospodarstw pomocniczych, środków specjalnych i funduszy celowych,
   b) świadczenia na rzecz osób fizycznych,
   c) wydatki bieżące jednostek budżetowych, w tym: wynagrodzenia, pochodne do wynagrodzeń, zakup materiałów i usług,
   d) wydatki bieżące na obsługę długu publicznego,
   e) wydatki bieżące z tytułu udzielenia poręczeń i gwarancji,
   f) pozostałe wydatki bieżące;
2) wydatki majątkowe, w tym inwestycyjne.

– the regulation of the Minister of Finance, dated 3 Feb 2010, on budgetary reporting (Journal of Laws No. 20, item 103) with later amendments.

Revenue and expenditure of local self-government entities are grouped on the basis of the classification of budget revenue and expenditure, obligatory on the basis of the regulation of the Minister of Finance, dated 2 Mar 2010 (Journal of Laws No. 38, item 207) with later amendments).

***2. Revenue of local self-government entities budgets** comprises:*

1) own revenue, i.e.:
   a) revenue from the shares in receipts from corporate and personal income taxes,
   b) receipts from taxes established and collected on the basis of separate acts, i.e. the tax on real estate, the agricultural tax, the tax on means of transport, receipts from lump sum taxation, taxes on inheritance and gifts, the forest tax, tax on civil law transactions,
   c) receipts from fees established and collected on the basis of separate acts, e.g. the Financial Statute, the Service Law and the Marketplace Law,
   d) revenue from property of local self-government entities, e.g. income from renting and leasing,
   e) funds for additional financing own tasks from non-budgetary sources;
2) appropriated allocations:
   a) from the state budget of which for government administration tasks, own tasks, tasks realized on the basis of agreements with government administration bodies,
   b) allocations received from appropriated funds,
   c) other allocations, of which for tasks realized on the basis of self-government agreements;
3) allocations or payments transferred under the budget of European funds (paragraph 200 and 620 – in 2009 as development allocations) for financing and cofinansing projects and programmes realized with the participation of European and other foreign non-refundable funds;
4) general subsidy from the state budget, consisting of the following parts: equalisation, educational, compensatory, balancing, regional and its supplement.

***3. Expenditure of local self-government entities budgets** includes among others:*

1) current expenditure:
   a) allocations, of which allocations for the organizational-legal entities operating in the budgets of local self-government entities, i.e. budgetary establishments, auxiliary units, special funds and appropriated funds,
   b) benefits for natural persons,
   c) current expenditure of budgetary entities, of which: wages and salaries, derivatives of wages and salaries, purchase of materials and services,
   d) current expenditure for public debt servicing,
   e) current expenditure for providing guarantees,
   f) other current expenditure;
2) property expenditure, of which investment expenditure.

Inwestycje i środki trwałe

1. Informacje o nakładach inwestycyjnych opracowano według zasad systemu rachunków narodowych, zgodnie z zaleceniami „ESA 1995".

Nakłady inwestycyjne są to nakłady finansowe lub rzeczowe, których celem jest stworzenie nowych środków trwałych lub ulepszenie (przebudowa, rozbudowa, rekonstrukcja lub modernizacja) istniejących obiektów majątku trwałego, a także nakłady na tzw. pierwsze wyposażenie inwestycji.

Nakłady inwestycyjne dzielą się na nakłady na środki trwałe oraz pozostałe nakłady.

Nakłady na środki trwałe są to nakłady na:

– budynki i budowle (obejmują budynki i lokale oraz obiekty inżynierii lądowej i wodnej), w tym m.in. roboty budowlano-montażowe, dokumentacje projektowo-kosztorysowe,
– maszyny, urządzenia techniczne i narzędzia (łącznie z przyrządami, ruchomościami i wyposażeniem),
– środki transportu,
– inne, tj. melioracje szczegółowe, koszty ponoszone przy nabyciu gruntów i używanych środków trwałych, inwentarz żywy (stado podstawowe) i zasadzenia wieloletnie, a ponadto odsetki od kredytów i pożyczek inwestycyjnych za okres realizacji inwestycji.

Pozostałe nakłady są to nakłady na tzw. pierwsze wyposażenie inwestycji oraz inne koszty związane z realizacją inwestycji. Nakłady te nie zwiększają wartości środków trwałych.

2. Nakłady inwestycyjne zaliczono do odpowiednich sekcji Polskiej Klasyfikacji Działalności – PKD 2007 zgodnie z zaklasyfikowaniem działalności inwestora (podmiotu gospodarki narodowej), z wyjątkiem nakładów na obiekty niezwiązane z jego podstawową działalnością, które zaliczono do odpowiedniej sekcji według kryterium przeznaczenia obiektu (dotyczy np. budynków i lokali mieszkalnych, obiektów przeznaczonych dla potrzeb edukacji, ochrony zdrowia, sportu i rekreacji).

3. Podziału nakładów inwestycyjnych według podregionów i powiatów dokonano na podstawie faktycznej lokalizacji inwestycji.

4. Do **środków trwałych** zalicza się kompletne i nadające się do użytku składniki majątkowe o przewidywanym okresie używania dłuższym niż rok, w tym również drogi publiczne, ulice i place łącznie z poboczami i podbudową, uzbrojenie terenu, zasadzenia wieloletnie, melioracje, budowle wodne, grunty oraz inwentarz żywy (stado podstawowe) oraz od 1 I 2002 r. spółdzielcze własnościowe prawo do lokalu mieszkalnego i spółdzielcze prawo do lokalu niemieszkalnego (użytkowego).

Dane o środkach trwałych nie obejmują wartości gruntów uznanych od 1 I 1991 r. za środki trwałe zgodnie z rozporządzeniem Rady Ministrów z dnia 12 XII 1990 r. (Dz. U. Nr 90, poz. 529) oraz prawa użytkowania wieczystego gruntu uznanego od 1 I 2002 r. za środki trwałe zgodnie z ustawą o rachunkowości z dnia 29 IX 1994 r. (tekst jednolity Dz. U. 2009 Nr 152, poz. 1223, z późniejszymi zmianami).

Investments and fixed assets

1. *Information regarding investment outlays was compiled according to the principles of the system of national accounts and the recommendations of "European System of Accounts ESA 1995".*

Investment outlays *are financial or tangible outlays, the purpose of which is the creation of new fixed assets or the improvement (rebuilding, enlargement, reconstruction or modernization) of existing capital asset items as well as outlays on so-called initial investments.*

Investment outlays are divided into outlays on fixed assets and other outlays.

Outlays on fixed assets *include outlays on:*

– *buildings and structures (include buildings and places as well as land and water engineering constructions), of which construction and assembly works, design and cost estimate documentations among others,*
– *machinery, technical equipment and tools (including instruments, movables and endowments),*
– *transport equipment,*
– *others, i.e. detailed meliorations, costs incurred for purchasing land and second-hand fixed assets, livestock (basic herd), long-term plantings, interests on investment credits and investment loans for the period of investment realization.*

Other outlays *are outlays on so-called initial investments as well as other costs connected with investment realization. These outlays do not increase the value of fixed assets.*

2. *Investment outlays are included into the appropriate sections of the NACE Rev. 2 in accordance with the classification of the investor's activity (entity of the national economy), with the exception of outlays on structures not connected with its basic activity, which were included into the appropriate sections according to the criteria of structure destination (concerning, e.g. residential buildings and places, buildings for education, health care, sport and recreational purposes).*

3. *The division of investment outlays by subregions and powiats was made on the basis of the actual investment location.*

4. Fixed assets *include asset components and other objects completed and ready for usage, with an expected period of utility exceeding 1 year, of which also public roads, streets and squares, together with shoulders and foundations, development of tracts of land, long-term plantings, meliorations, water structures, land and livestock (basic herd) as well as since 1 Jan 2002 cooperative ownership right to residential premise and cooperative right to non-residential (utilitarian) premise.*

Data regarding fixed assets do not include the value of land recognized as fixed assets since 1 Jan 1991, in accordance with the regulation of the Council of Ministers, dated 12 Dec 1990 (Journal of Laws No. 90, item 529) as well as right of perpetual use of land recognized as fixed assets since 1 Jan 2002, in accordance with the Law on Accounting, dated 29 Sep 1994 (uniform text Journal of Laws 2009 No. 152, item 1223, with later amendments).

5. Wartość brutto środków trwałych jest to wartość równa nakładom poniesionym na ich zakup lub wytworzenie, bez potrącenia wartości zużycia (umorzenia).

Przez **wartość brutto** środków trwałych **w bieżących cenach ewidencyjnych**, według stanu w dniu 31 XII, należy rozumieć w zakresie środków trwałych przekazanych do eksploatacji:

– przed 1 I 1995 r. – wartość w cenach odtworzenia z września 1994 r.,
– po 1 I 1995 r. – wartość w cenach bieżących nabycia lub wytworzenia.

6. Podziału środków trwałych według sekcji Polskiej Klasyfikacji Działalności – PKD 2007 w układzie podregionów i powiatów dokonano zgodnie z siedzibą jednostki lokalnej rodzaju działalności.

Podmioty gospodarki narodowej

Prezentowane dane dotyczą **podmiotów gospodarki narodowej** wpisanych do r ejestru REGON i obejmują osoby prawne, jednostki organizacyjne niemające osobowości prawnej oraz osoby fizyczne prowadzące działalność gospodarczą, zaklasyfikowane do poszczególnych sekcji PKD 2007 według przeważającego rodzaju działalności.

Krajowy rejestr urzędowy podmiotów gospodarki narodowej, zwany dalej rejestrem REGON, jest rejestrem administracyjnym prowadzonym przez Prezesa GUS. Zasady prowadzenia rejestru określają przepisy ustawy z dnia 29 VI 1995 r. o statystyce publicznej (Dz. U. Nr 88, poz. 439) z późniejszymi zmianami oraz przepisy rozporządzenia Rady Ministrów z dnia 27 VII 1999 r. (Dz. U. Nr 69, poz. 763) z późniejszymi zmianami w sprawie sposobu i metodologii prowadzenia i aktualizacji rejestru podmiotów gospodarki narodowej, w tym wzorów wniosków, ankiet i zaświadczeń oraz szczegółowych warunków i trybu współdziałania służb statystyki publicznej z innymi organami prowadzącymi rejestry i systemy informatyczne administracji publicznej.

Podstawową funkcją rejestru REGON jest identyfikowanie podmiotów gospodarki narodowej, co jest realizowane poprzez nadawanie im unikatowych numerów identyfikacyjnych.

5. Gross value of fixed assets *is the value equal to the outlays incurred on purchasing or manufacturing them, without deducting consumption value (depreciation).*

As the ***gross value*** *of fixed assets* ***at current book-keeping prices*** *as of 31 Dec, within the scope of fixed assets designated for exploitation, is understood:*

– *before 1 Jan 1995 – the value at replacement prices of September 1994,*
– *after 1 Jan 1995 – the purchasing or manufacturing value at current prices.*

6. *The division of fixed assets by NACE Rev. 2 sections by subregions and powiats was made according to the seat of local kind-of-activity unit.*

Entities of the national economy

Presented data concern ***entities of the national economy*** *recorded in the REGON register and include legal persons, organizational entities without legal personality and natural persons conducting economic activity, classified into particular NACE Rev. 2 sections according to the predominant kind of activity.*

The National Office Business Register, hereinafter referred to as REGON, is an administrative register held by the President of the CSO. The rules for running the register are defined by the regulation of the Council of Ministers dated 29 Jun 1995 on Public Statistics (Journal of Laws No. 88, item 439) with later amendments and the provisions of the regulation of the Council of Ministers dated 27 Jul 1999 (Journal of Laws No. 69, item 763) with later amendments on the mode and methodology of running and updating the business register, including application, questionnaire and certificate specimens and detailed conditions and mode of co-operation of official statistics services with other bodies running official registers and information systems in public administration.

The basic function of the REGON register is identification of entities of the national economy, which is accomplished by assigning to them unique identification numbers.

I. WAŻNIEJSZE DANE O WOJEWÓDZTWIE[a]
MAJOR DATA ON THE VOIVODSHIP[a]

Lp.	WYSZCZEGÓLNIENIE	2000	2001	2002	2003	2004	2005
							POWIERZ *AR*
1	Powierzchnia ogólna w km² (stan w dniu 31 XII) ...	20180	20180	20180	20180	20187	20187
							STAN I OCHRONA *ENVIRONMENTAL*
	Pobór wody – w % poboru ogółem – na cele:						
2	produkcyjne[b] (poza rolnictwem, leśnictwem, łowiectwem i rybactwem)	16,8	16,1	16,0	15,7	16,2	15,1
3	eksploatacji sieci wodociągowej[c]	62,9	63,4	63,6	64,1	61,7	60,9
	Zużycie wody na 1 km² w dam³:						
4	na potrzeby gospodarki narodowej i ludności ..	3,8	3,6	3,7	3,9	3,9	4,0
5	do produkcji przemysłowej	0,8	0,7	0,7	0,8	0,7	0,7
6	Ścieki przemysłowe i komunalne oczyszczane w % wymagających oczyszczania[d]	98,4	98,9	98,9	99,3	99,6	99,2
7	Ścieki przemysłowe i komunalne nieoczyszczane na 1 km² w dam³	0,0	0,0	0,0	0,0	0,0	0,0
8	Ludność korzystająca z oczyszczalni ścieków w % ludności ogółem[e]	55,4	56,5	57,9	60,2	61,2	62,1
	Emisja przemysłowych zanieczyszczeń powietrza z zakładów szczególnie uciążliwych na 1 km² w t:						
9	pyłowych	0,1	0,1	0,1	0,1	0,1	0,1
10	gazowych (bez dwutlenku węgla)	0,7	0,7	0,6	0,7	0,6	0,6
	Redukcja przemysłowych zanieczyszczeń powietrza w zakładach szczególnie uciążliwych w % zanieczyszczeń wytworzonych:						
11	pyłowych	98,1	98,4	98,4	98,6	98,2	98,3
12	gazowych (bez dwutlenku węgla)	4,8	4,9	5,1	5,6	10,9	11,2
13	Odpady (z wyłączeniem odpadów komunalnych)[f] wytworzone (w ciągu roku) na 1 km² w t	35,6	36,9	40,0	46,0	44,0	46,0
14	Odpady komunalne zebrane[g] (w ciągu roku) na 1 mieszkańca w kg	269	277	284	268	244	223
	Powierzchnia o szczególnych walorach przyrodniczych prawnie chroniona (stan w dniu 31 XII):						
15	w % powierzchni ogólnej	31,9	31,9	31,9	31,9	31,9	32,0
16	na 1 mieszkańca w m²	5320	5328	5335	5350	5358	5376
	Nakłady na środki trwałe[h] (ceny bieżące) – w % nakładów inwestycyjnych ogółem – służące:						
17	ochronie środowiska	5,5	5,9	4,2	4,6	3,1	3,0
18	gospodarce wodnej	1,6	1,8	1,0	1,3	1,7	1,3

a Patrz uwagi ogólne, ust. 8 na str. 12. *b* Z ujęć własnych. *c* Pobór wody na ujęciach przed wtłoczeniem do sieci. – na podstawie bilansów. *f* Patrz uwagi ogólne, ust. 4 na str. 15. *g* Dane szacunkowe; od 2003 r. dane nieporównywalne z danymi

a See the general notes, item 8 on page 12. b From own intakes. c Water withdrawal by intakes before entering water-line population – based on balances. f See general notes, item 4 on page 15. g Estimated data; since 2003 data have not been comparable

2006	2007	2008	2009	2010	2011	*SPECIFICATION*	*No.*
CHNIA *EA*							
20187	20187	20187	20187	20187	20187	*Total area in km² (as of 31 Dec)*	1
ŚRODOWISKA *PROTECTION*							
						Water withdrawal – in % of total withdrawal – for purposes of:	
15,0	15,6	14,0	13,4	13,7	13,7	*production[b] (excluding agriculture, forestry and fishing)*	2
65,0	63,7	62,8	61,5	63,5	62,5	*exploitation of water-line system[c]*	3
						Water consumption per 1 km² in dam³:	
4,0	3,9	4,0	4,0	3,9	4,0	*for needs of the national economy and population*	4
0,7	0,7	0,6	0,6	0,6	0,6	*for industrial production*	5
99,6	98,4	99,7	97,4	99,9	100,0	*Industrial and municipal waste water treated in % of requiring treatment[d]*	6
0,0	0,0	0,0	0,1	0,0	–	*Industrial and municipal waste water untreated per 1 km² in dam³*	7
62,8	62,4	63,7	62,5	62,5	63,6	*Population using waste water treatment plants in % of total population[e]*	8
						Emission of industrial air pollutants by plants especially noxious per 1 km² in t:	
0,1	0,1	0,1	0,1	0,1	0,0	*particulates*	9
0,6	0,6	0,6	0,4	0,5	0,5	*gaseous (excluding carbon dioxide)*	10
						Reduction of industrial air pollutants in plants especially noxious in % of pollutants produced:	
98,5	98,5	98,4	98,4	98,8	99,0	*particulates*	11
8,8	10,3	5,8	8,2	13,4	13,7	*gaseous (excluding carbon dioxide)*	12
47,4	52,4	41,5	36,6	35,3	35,1	*Waste (excluding municipal waste)[f] generated (during the year) per 1 km² in t*	13
232	220	207	207	202	210	*Municipal waste collected[g] (during the year) per capita in kg*	14
						Legally protected areas possessing unique environmental value (as of 31 Dec):	
32,0	32,0	32,0	32,0	32,0	32,0	*in % of total area*	15
5392	5409	5414	5425	5364	5376	*per capita in m²*	16
						Outlays on fixed assets[h] (current prices) – in % of total investment outlays – on:	
4,2	3,3	3,6	3,0	5,1	3,8	*environmental protection*	17
1,8	1,6	1,1	0,7	2,3	1,2	*water management*	18

d Odprowadzone do wód lub do ziemi. *e* Ludność korzystająca z oczyszczalni ścieków – na podstawie szacunków, ludność ogółem za lata poprzednie ze względu na zmianę katalogu odpadów. *h* Według lokalizacji inwestycji.

system. d Discharged into waters or into the ground. e Population using waste water treatment plants – estimated data, total to the data for the previous years due to the change in the catalogue of waste. h By investment location.

I. **WAŻNIEJSZE DANE O WOJEWÓDZTWIE[a] (cd.)**
MAJOR DATA ON THE VOIVODSHIP[a] (cont.)

Lp.	WYSZCZEGÓLNIENIE	2000	2001	2002	2003	2004	2005
							BEZPIECZEŃSTWO *PUBLIC*
	Przestępstwa stwierdzone przez Policję i prokuraturę w zakończonych postępowaniach przygotowawczych:						
1	w liczbach bezwzględnych	33570	34022	34023	36842	36444	31873
2	na 10 tys. ludności	277,1	281,1	281,5	305,4	302,7	265,4
3	Wskaźnik wykrywalności sprawców przestępstw stwierdzonych przez Policję i prokuraturę w %	55,7	65,3	66,0	64,1	66,6	67,3
							LUD *POPU*
4	Ludność (stan w dniu 31 XII)	1210688	1209439	1207704	1205117	1202425	1199689
5	miasta	709976	710394	711300	710759	710828	709950
6	wieś	500712	499045	496404	494358	491597	489739
7	w tym kobiety	618017	617684	617115	616036	615142	614093
8	Kobiety na 100 mężczyzn (stan w dniu 31 XII)	104	104	104	105	105	105
9	Ludność na 1 km^2 powierzchni ogólnej (stan w dniu 31 XII)	60	60	60	60	60	59
	Ludność w wieku (stan w dniu 31 XII):						
10	produkcyjnym	702035	710556	719040	727312	734351	740354
11	poprodukcyjnym	193754	195546	197024	198136	198953	199540
12	Małżeństwa na 1000 ludności	5,3	4,9	5,0	5,1	5,1	5,4
13	Rozwody na 1000 ludności	1,2	1,2	1,1	1,3	1,6	1,8
14	Urodzenia żywe na 1000 ludności	9,9	9,6	9,3	8,9	8,9	9,1
15	Zgony[b] na 1000 ludności	9,7	9,6	9,4	9,7	9,7	9,8
16	Zgony niemowląt na 1000 urodzeń żywych	7,3	6,4	7,2	6,3	7,1	5,6
17	Przyrost naturalny na 1000 ludności	0,2	–0,0	–0,1	–0,8	–0,9	–0,7
	Przeciętna liczba lat dalszego trwania życia w momencie urodzenia:						
18	mężczyźni	70,49	70,61	70,68	70,73	71,23	71,04
19	kobiety	79,14	79,92	80,39	79,94	80,07	80,41
20	Saldo migracji wewnętrznych i zagranicznych na pobyt stały na 1000 ludności	–1,3	–1,2	–1,5	–1,6	–1,4	–1,6
							RYNEK *LABOUR*
	Pracujący[c] (stan w dniu 31 XII):						
21	ogółem: w tysiącach	495,5	485,0	483,5 / 393,6[d]	392,9	388,7	387,9
22	w tym kobiety	237,3	233,4	232,1 / 183,3[d]	181,8	179,4	180,1
23	2000 = 100	100,0	97,9	97,6 / 79,4[d]	79,3	78,4	78,3
24	na 1000 ludności	409,3	401,0	400,4 / 325,9[d]	326,0	323,3	323,4

a Patrz uwagi ogólne, ust. 8 na str. 12. *b* Łącznie ze zgonami niemowląt. *c* Według faktycznego miejsca pracy i rodzaju Spisu Rolnego 1996, w latach 2002—2009 – na podstawie Narodowego Spisu Powszechnego Ludności i Mieszkań 2002 oraz patrz uwagi ogólne, ust. 4 na str. 21. *d* Dane podaje się w dwóch ujęciach, tj. z uwzględnieniem pracujących w gospodarstwach Powszechnego Spisu Ludności i Mieszkań 2002 (mianownik).

a See the general notes, item 8 on page 12. b Including infant deaths. c By actual workplace and kind of activity; for persons – on the basis of the Population and Housing Census 2002 and the Agricultural Census 2002, from 2010 – on the basis of the i.e. considering the number of persons employed on private farms in agriculture estimated using the results of the Agricultural Census

2006	2007	2008	2009	2010	2011	*SPECIFICATION*	*No.*
PUBLICZNE *SAFETY*							
						Ascertained crimes by the Police and Prosecutor's office in completed preparatory proceedings:	
27725	26651	25498	25819	24670	25588	*in absolute numbers*	1
231,5	223,1	213,9	216,8	204,9	212,9	*per 10 thous. population*	2
69,1	68,7	69,0	68,7	69,0	70,3	*Rate of detectability of delinquents in ascertained crimes by the Police and Prosecutor's office in %*	3
NOŚĆ *LATION*							
1196101	1192660	1191470	1189731	1203448	1200982	*Population (as of 31 Dec)*	4
711597	710098	710073	715761	724826	724027	*urban areas*	5
484504	482562	481397	473970	478622	476955	*rural areas*	6
612834	611419	611157	610484	616081	614904	*of which females*	7
105	105	105	105	105	105	*Females per 100 males (as of 31 Dec)*	8
59	59	59	59	60	59	*Population per 1 km^2 of total area (as of 31 Dec)*	9
						Population of age (as of 31 Dec):	
744653	747751	751379	754096	764843	764749	*working*	10
200832	202583	204991	206921	209537	212932	*post-working*	11
5,7	6,2	6,6	6,3	5,8	5,2	*Marriages per 1000 population*	12
1,5	1,7	1,5	1,7	1,6	1,6	*Divorces per 1000 population*	13
9,2	9,3	10,0	10,2	9,9	9,3	*Live births per 1000 population*	14
9,9	9,8	9,7	10,2	9,8	9,7	*Deaths[b] per 1000 population*	15
6,2	5,0	5,3	4,7	4,5	4,8	*Infant deaths per 1000 live births*	16
–0,7	–0,5	0,3	0,0	0,1	–0,4	*Natural increase per 1000 population*	17
						Life expectancy at the moment of birth:	
71,00	71,54	72,02	71,91	72,51	73,25	*males*	18
80,53	80,88	81,42	81,48	81,90	81,82	*females*	19
–2,4	–2,1	–1,4	–1,4	–1,3	–1,6	*Internal and international net migration for permanent residence per 1000 population*	20
PRACY *MARKET*							
						Employed persons[c] (as of 31 Dec):	
394,4	410,8	418,8	409,0	398,0	403,1	*total: in thousand*	21
182,3	188,1	191,6	189,4	187,4	189,7	*of which women*	22
79,6	82,9	84,5	82,5	80,3	81,4	*2000 = 100*	23
329,8	344,5	351,5	343,8	330,7	335,7	*per 1000 population*	24

działalności; dla pracujących w gospodarstwach indywidualnych w rolnictwie – dane szacunkowe (do 2001 r. – na podstawie Powszechnego Powszechnego Spisu Rolnego 2002, od 2010 r. – na podstawie Powszechnego Spisu Rolnego 2010; dane nie są w pełni porównywalne); indywidualnych w rolnictwie wyszacowanych przy wykorzystaniu wyników Powszechnego Spisu Rolnego 1996 (licznik) oraz Narodowego

employed on private farms in agriculture – estimated data (until 2001 – on the basis of the Agricultural Census1996, in 2002–2009 Agricultural Census 2010; data are not fully comparable); see general notes, item 4 on page 21. d Data are given in two formulations, 1996 (numerator) as well as the Population and Housing Census 2002 (denominator).

I. **WAŻNIEJSZE DANE O WOJEWÓDZTWIE[a] (cd.)**
MAJOR DATA ON THE VOIVODSHIP[a] (cont.)

Lp.	WYSZCZEGÓLNIENIE	2000	2001	2002	2003	2004	2005
							RYNEK *LABOUR*
	Pracujący[b] – stan w dniu 31 XII (dok.):						
	z liczby ogółem w %:						
1	rolnictwo, leśnictwo, łowiectwo, i rybactwo	.	.	.	.	.	36,0
2	przemysł i budownictwo	.	.	.	.	.	18,8
3	handel; naprawa pojazdów samochodowych[Δ], transport i gospodarka magazynowa, zakwaterowanie i gastronomia[Δ], informacja i komunikacja	.	.	.	.	.	18,8
4	działalność finansowa i ubezpieczeniowa, obsługa rynku nieruchomości[Δ]	.	.	.	.	.	2,8
5	pozostałe usługi[c]	.	.	.	.	.	23,7
6	pracujący w sektorze prywatnym	77,5	78,4	79,2 / 74,5[d]	75,3	75,9	76,0
	Przeciętne zatrudnienie:						
	w przemyśle:						
7	w tysiącach	.	.	.	.	.	52,4
8	na 1000 ludności	.	.	.	.	.	43,6
	w budownictwie:						
9	w tysiącach	.	.	.	.	.	10,3
10	na 1000 ludności	.	.	.	.	.	8,6
	Bezrobotni zarejestrowani (stan w dniu 31 XII):						
11	ogółem: w tysiącach	79,2	86,5	86,1	81,3	76,1	73,2
12	2000 = 100	100,0	109,1	108,6	102,6	96,1	92,4
	z liczby ogółem w %:						
13	kobiety	52,4	50,6	49,1	49,4	49,8	50,3
14	w wieku 24 lat i mniej	29,4	28,3	27,4	26,5	25,6	25,0
15	pozostający bez pracy[e] dłużej niż 1 rok	44,5	49,2	51,8	52,6	50,2	46,7
16	Stopa bezrobocia rejestrowanego[f] (stan w dniu 31 XII) w %	13,8	15,1	15,1 / 17,1[d]	16,9	16,1	15,6
							WYNAGRODZENIA. ŚWIADCZENIA *WAGES AND SALARIES.*
17	Przeciętne miesięczne wynagrodzenia brutto w zł	1675,71	1787,42	1840,21	1933,63	2005,14	2085,12
18	2000 = 100	100,0	106,7	109,8	115,4	119,7	124,4
19	w tym: przemysł	.	.	.	.	.	1986,41
20	budownictwo	.	.	.	.	.	1828,66
21	Przeciętna liczba emerytów i rencistów[g] w tys.	291,7	287,7	284,8	283,3	282,1	279,1
22	objętych pozarolniczym systemem ubezpieczeń społecznych	164,0	162,0	161,5	162,3	163,7	164,3
23	rolników indywidualnych	127,7	125,7	123,3	121,0	118,4	114,8

a Patrz uwagi ogólne, ust. 8 na str. 12. *b* Patrz notka *c* na str. 38 i 39. *c* Patrz uwagi ogólne, ust. 5 na str. 11. *d* Dane podaje się wyników Powszechnego Spisu Rolnego 1996 (licznik) oraz Narodowego Powszechnego Spisu Ludności i Mieszkań 2002 ust. 7 na str. 23. *g* Bez emerytów i rencistów, którzy otrzymują świadczenia wypłacane przez Ministerstwo Obrony Narodowej, narodowych.

a See the general notes, item 8 on page 12. b See the footnote c on page 38 and 39. c See the general notes, agriculture estimated using the results of the Agricultural Census 1996 (numerator) as well as the Population and Housing Census 2002 item 7 on page 23. g Excluding retirees and pensioners, who receive benefits paid by the Ministry of National Defence the Ministry of

2006	2007	2008	2009	2010	2011	*SPECIFICATION*	*No.*
PRACY (dok.) *MARKET (cont.)*							
						Employed persons[b] – as of 31 Dec (cont.):	
						of total number in %:	
35,3	34,0	33,2	33,9	31,8	31,4	*agriculture, forestry and fishing*	1
19,5	20,6	20,6	19,8	20,4	20,6	*industry and construction*	2
18,8	19,4	20,2	19,6	20,0	20,2	*trade; repair of motor vehicles[Δ], transportation and storage, accommodation and catering[Δ], information and communication*	3
2,8	2,7	2,7	2,6	2,7	2,7	*financial and insurance activities, real estate activities*	4
23,6	23,3	23,3	24,1	25,1	25,1	*other services[c]*	5
76,5	77,4	78,0	77,3	76,7	77,4	*employed persons in private sector*	6
						Average paid employment:	
						in industry:	
53,1	56,2	57,9	54,0	50,6	51,6	*in thousand*	7
44,3	47,1	48,6	45,3	42,1	43,0	*per 1000 population*	8
						in construction:	
11,0	12,2	14,2	14,4	14,2	15,4	*in thousand*	9
9,2	10,3	11,9	12,1	11,8	12,8	*per 1000 population*	10
						Registered unemployed persons (as of 31 Dec):	
61,8	48,8	45,8	61,2	63,8	65,9	*total: in thousand*	11
78,0	61,6	57,8	77,2	80,5	83,2	*2000 = 100*	12
						of total number in %:	
52,6	53,5	50,4	46,0	47,4	48,1	*women*	13
22,9	20,9	22,0	24,4	23,9	22,4	*aged 24 and less*	14
46,4	43,5	32,6	27,8	34,0	39,1	*out of job[e] for longer than 1 year*	15
13,3	10,4	9,7	12,8	13,8	14,1	*Registered unemployment rate[f] (as of 31 Dec) in %*	16
Z UBEZPIECZEŃ SPOŁECZNYCH *SOCIAL SECURITY BENEFITS*							
2186,74	2373,76	2610,21	2721,99	2854,02	3002,37	*Average monthly gross wages and salaries in zl*	17
130,5	141,7	155,8	162,4	170,3	179,2	*2000 = 100*	18
2111,80	2360,88	2563,93	2553,90	2654,37	2828,07	*of which: industry*	19
1928,17	2102,18	2373,24	2444,52	2686,33	2819,55	*construction*	20
276,9	275,9	276,1	278,1	276,3	270,0	*Average number of retirees and pensioners[g] in thous.*	21
165,7	168,0	171,4	176,9	178,3	175,0	*covered by the non-agricultural social security system*	22
111,2	107,9	104,7	101,2	98,0	95,0	*farmers*	23

w dwóch ujęciach, tj. z uwzględnieniem pracujących w gospodarstwach indywidualnych w rolnictwie wyszacowanych przy wykorzystaniu (mianownik). *e* Od momentu rejestracji w urzędzie pracy. *f* Dane za poszczególne lata nie są w pełni porównywalne; patrz uwagi ogólne, Ministerstwo Spraw Wewnętrznych oraz Ministerstwo Sprawiedliwości, a także otrzymujących świadczenia na mocy umów między-

item 5 on page 11. d Data are given in two formulations, i.e. considering the number of persons employed on private farms in (denominator). e From the date of registering in a labour office. f Data for individual years are not fully comparable; see general notes, Interior, the Ministry of Justice as well as benefits on the basis of international agreements.

I. **WAŻNIEJSZE DANE O WOJEWÓDZTWIE[a] (cd.)**
MAJOR DATA ON THE VOIVODSHIP[a] (cont.)

Lp.	WYSZCZEGÓLNIENIE	2000	2001	2002	2003	2004	2005
	WYNAGRODZENIA. ŚWIADCZENIA *WAGES AND SALARIES.*						
	Przeciętna miesięczna emerytura i renta brutto[b] w zł:						
1	z pozarolniczego systemu ubezpieczeń społecznych[c]	763,57	845,91	905,70	952,16	996,23	1023,31
2	rolników indywidualnych[d]	575,58	648,09	669,19	695,13	714,42	723,38
	INFRASTRUKTURA KOMU *MUNICIPAL INFRASTRUC*						
	Długość sieci (stan w dniu 31 XII) w km:						
3	wodociągowej rozdzielczej	8904,5	9270,1	9655,7	10105,1	10620,2	11006,4
4	kanalizacyjnej[e]	1354,0	1466,0	1609,5	1798,4	1878,4	2030,3
5	gazowej	797,2	1089,1	1124,8	981,2	1282,0	1299,4
	Zużycie w gospodarstwach domowych:						
	wody z wodociągów:						
6	w hm^3	34,3	33,2	34,1	34,9	34,1	35,4
7	na 1 mieszkańca w m^3	28,3	27,4	28,2	28,9	28,3	29,4
	energii elektrycznej w miastach:						
8	w GW·h	383,9	390,6	385,8	400,1	409,4	432,0
9	na 1 mieszkańca w kW·h	540,4	549,6	542,2	562,8	576,3	608,0
	gazu z sieci[f]:						
10	w hm^3	38,0	41,6	45,1	40,1	39,1	40,3
11	na 1 odbiorcę w m^3	360,7	.	.	357,3	344,8	350,3
	Zasoby mieszkaniowe[g] (do 2001 r. – zamieszkane; stan w dniu 31 XII):						
	mieszkania:						
12	w tysiącach	384,2	387,2	389,9	393,7	396,6	399,4
13	na 1000 ludności	317,4	320,1	322,8	326,7	329,8	332,9
14	izby na 1000 ludności	1180,1	1190,7	1265,2	1283,1	1296,6	1309,6
	powierzchnia użytkowa mieszkań w m^2:						
15	na 1000 ludności	20546,5	20768,0	23148,8	23571,3	23877,6	24179,1
16	przeciętna 1 mieszkania	64,7	64,9	71,7	72,2	72,4	72,6
	Mieszkania oddane do użytkowania:						
	mieszkania:						
17	w tysiącach	3,8	3,1	2,6	4,2	3,4	3,2
18	na 1000 ludności	3,1	2,6	2,2	3,5	2,8	2,6
19	izby na 1000 ludności	11,5	9,7	9,9	16,2	12,3	11,7
	powierzchnia użytkowa mieszkań w m^2:						
20	na 1000 ludności	234,9	205,9	230,5	389,3	297,8	290,7
21	przeciętna 1 mieszkania	75,6	80,3	106,7	111,6	106,2	110,4
	EDUKACJA[i] *EDUCA*						
	Uczniowie w szkołach[k] (stan na początku roku szkolnego) w tys.:						
22	podstawowych	110,0	105,4	100,6	95,7	90,2	85,2
23	gimnazjach	40,6	59,8	58,6	57,3	55,8	53,9

a Patrz uwagi ogólne, ust. 8 na str. 12. *b* Bez emerytur i rent wypłacanych przez Ministerstwo Obrony Narodowej, Ministerstwo *c* W 2005 r. łącznie z kwotą jednorazowej wypłaty dla osób pobierających świadczenia emerytalno-rentowe w kwocie nie wyższej do świadczeń z tego funduszu z uprawnieniami do świadczeń z Funduszu Emerytalno-Rentowego; w 2001 r. łącznie z jednorazowym z odbiorcami. *g* Na podstawie bilansów. *h* Dane Narodowego Spisu Powszechnego Ludności i Mieszkań według stanu w dniu 31 III.

a See the general notes, item 8 on page 12. b Excluding retirement pay and pensions paid by the Ministry of National Defence, including one-off compensation for persons receiving retirement pay and pension benefits not higher than the lowest retirement pay and the Pension Fund; in 2001 including a one-off valorization payment for 2000. e Distribution network and collectors. f In natural as of 31 Mar. i See general notes, item 1 and 2 on page 26 and 27. k Excluding schools for adults, except post-secondary schools.

2006	2007	2008	2009	2010	2011	*SPECIFICATION*	*No.*
Z UBEZPIECZEŃ SPOŁECZNYCH (dok.) *SOCIAL SECURITY BENEFITS (cont.)*							
						Average monthly gross retirement pay and pension[b] in zł:	
1099,84	1134,25	1243,44	1360,00	1441,83	1511,13	*from non-agricultural social security system[c]*	1
764,69	776,10	821,36	874,20	918,86	951,01	*farmers[d]*	2
NALNA. MIESZKANIA *TURE. DWELLINGS*							
						Network (as of 31 Dec) in km:	
11375,7	11572,6	11789,7	11937,5	12321,5	12585,7	*water-line distribution*	3
2160,6	2243,0	2303,1	2410,4	2556,9	2857,7	*sewerage[e]*	4
1309,6	1329,0	1334,7	1345,5	1365,0	1396,4	*gas-line*	5
						Consumption in households:	
						water from water-line system:	
36,6	36,1	36,8	36,9	37,0	37,1	*in hm^3*	6
30,6	30,2	30,9	31,0	30,7	30,9	*per capita in m^3*	7
						electricity in urban areas:	
443,8	451,6	453,7	462,9	473,7	470,6	*in GW·h*	8
622,8	635,0	639,1	646,7	653,3	649,5	*per capita in kW·h*	9
						gas from gas-line system[f]:	
44,1	39,5	41,5	42,5	46,6	43,8	*in hm^3*	10
380,6	352,9	368,8	372,0	400,4	372,4	*per consumer in m^3*	11
						Dwelling stocks[g] (until 2001 – inhabited; as of 31 Dec):	
						dwellings:	
402,1	405,6	410,1	414,0	417,4	421,0[h]	*in thousand*	12
336,2	340,1	344,2	348,0	346,8	350,2[h]	*per 1000 population*	13
1323,4	1340,1	1358,6	1373,8	1369,8	.	*rooms per 1000 population*	14
						usable floor space of dwellings in m^2:	
24497,9	24889,1	25328,6	25672,0	25655,7	.	*per 1000 population*	15
72,9	73,2	73,6	73,8	74,0	73,4[h]	*average per dwelling*	16
						Dwellings completed:	
						dwellings:	
3,0	4,0	5,0	4,2	4,3	4,4	*in thousand*	17
2,5	3,3	4,2	3,5	3,6	3,7	*per 1000 population*	18
11,3	14,6	19,2	14,5	15,3	16,0	*rooms per 1000 population*	19
						usable floor space of dwellings in m^2:	
280,9	360,7	463,3	338,0	360,2	381,1	*per 1000 population*	20
110,8	108,9	111,1	95,2	100,3	103,2	*average per dwelling*	21
I WYCHOWANIE *TION[i]*							
						Pupils and students in schools[k] (as of the beginning of the school year) in thous.:	
80,3	75,9	72,6	69,8	67,4	66,0	*primary*	22
51,6	48,8	45,9	43,4	41,1	39,0	*lower secondary*	23

Spraw Wewnętrznych oraz Ministerstwo Sprawiedliwości, a także świadczeń realizowanych na mocy umów międzynarodowych. niż kwota najniższej emerytury i renty. *d* Łącznie z wypłatami z Funduszu Ubezpieczeń Społecznych w przypadku łączenia uprawnień wyrównaniem waloryzacji za 2000 r. *e* Sieć rozdzielcza i kolektory. *f* W jednostkach naturalnych, według których następuje rozliczenie *i* Patrz uwagi ogólne, ust. 1 i 2 na str. 26 i 27. *k* Bez szkół dla dorosłych, z wyjątkiem szkół policealnych.

the Ministry of Interior, the Ministry of Justice as well as benefits realized on the basis of international agreements. c In 2005 or pension benefit. d Including payments from the Social Insurance Fund, in case of a simultaneous right to benefits from this fund units on the basis of which settlements with clients occur. g Based on balances. h Data of the National Population And Housing Census

I. **WAŻNIEJSZE DANE O WOJEWÓDZTWIE[a] (cd.)**
MAJOR DATA ON THE VOIVODSHIP[a] (cont.)

Lp.	WYSZCZEGÓLNIENIE	2000	2001	2002	2003	2004	2005
							EDUKACJA[b] *EDUCA*
	Uczniowie w szkołach[c] (stan na początku roku szkolnego) w tys. (dok.):						
1	specjalnych przysposabiających do pracy	x	x	x	x	0,1	0,2
2	zasadniczych zawodowych	14,4	9,0	6,3	4,5	5,9	5,8
3	liceach ogólnokształcących	32,8	25,5	26,2	25,9	25,5	25,3
4	uzupełniających liceach ogólnokształcących	x	x	x	x	0,0	0,0
5	liceach profilowanych	x	x	3,5	6,4	8,8	7,2
6	technikach	32,9	26,0	24,7	23,1	19,8	19,3
7	technikach uzupełniających	x	x	x	x	0,0	0,2
8	artystycznych ogólnokształcących[d]	0,5	0,4	0,5	0,5	0,5	0,4
9	policealnych	6,0	6,2	7,5	9,0	10,7	11,5
	Absolwenci szkół[c] w tys.:						
10	podstawowych	19,5	18,8	18,4	18,1	16,9	16,1
11	gimnazjów	x	19,7	19,3	19,0	18,3	18,0
12	specjalnych przysposabiających do pracy	x	x	x	x	x	0,0
13	zasadniczych zawodowych	4,8	4,3	3,8	0,5	1,7	1,9
14	liceów ogólnokształcących	6,7	7,6	8,3	8,7	8,3	8,1
15	uzupełniających liceów ogólnokształcących	x	x	x	x	x	0,0
16	liceów profilowanych	x	x	x	x	2,9	2,6
17	techników	6,7	6,0	6,4	7,5	4,9	4,2
18	techników uzupełniających	x	x	x	x	x	x
19	artystycznych ogólnokształcących[d]	0,1	0,1	0,1	0,1	0,1	0,1
20	policealnych	2,1	2,0	2,5	2,8	3,3	3,6
21	Absolwenci szkół ponadgimnazjalnych[e] na 1000 ludności	15,2	14,8	15,4	14,0	14,9	14,0
22	Studenci szkół wyższych[f] (stan w dniu 30 XI) w tys.	44,2	48,3	50,1	50,4	52,8	52,9
23	Absolwenci szkół wyższych[f] w tys.	8,0	10,3	10,8	10,7	10,3	10,6
24	Uczniowie szkół dla dorosłych (stan na początku roku szkolnego) w tys.	11,9	12,7	12,5	13,0	10,9	10,4
25	Absolwenci szkół dla dorosłych w tys.	3,3	3,4	3,8	4,0	2,6	3,5
	Wychowanie przedszkolne (stan na początku roku szkolnego):						
26	miejsca w przedszkolach w tys.	19,2	18,8	18,7	17,8	17,6	17,6
	dzieci w tys.:						
27	w przedszkolach	19,3	17,9	17,3	16,8	16,6	17,1
28	w oddziałach przedszkolnych przy szkołach podstawowych	8,1	7,8	7,7	7,3	6,9	6,6
29	w zespołach wychowania przedszkolnego	x	x	x	x	x	x
30	w punktach przedszkolnych	x	x	x	x	x	x
31	Dzieci w przedszkolach (stan na początku roku szkolnego) na 1000 dzieci w wieku 3–6 lat	319	323	318	326	334	356

a Patrz uwagi ogólne, ust. 8 na str. 12. *b* Patrz uwagi ogólne, ust. 1 i 2 na str. 26 i 27. *c* Bez szkół dla dorosłych, z wyjątkiem szkół konsultacyjnymi; bez szkół resortu obrony narodowej oraz resortu spraw wewnętrznych; bez cudzoziemców. *g* Łącznie z zespołami

a See the general notes, item 8 on page 12. b See general notes, item 1 and 2 on page 26 and 27. c Excluding schools for adults, branch departments and consultative units; excluding Academies of the Ministry of National Defence and the Ministry of Interior;

2006	2007	2008	2009	2010	2011	*SPECIFICATION*	*No.*
I WYCHOWANIE (dok.) *TION[b] (cont.)*							
						Pupils and students in schools[c] (as of the beginning of the school year) in thous. (cont.):	
0,2	0,3	0,3	0,3	0,3	0,4	*special job-training*	1
5,6	5,9	5,8	5,7	5,2	4,8	*basic vocational*	2
25,5	24,9	24,2	23,4	23,0	22,4	*general secondary*	3
0,0	0,0	0,0	–	0,0	0,1	*supplementary general secondary*	4
5,5	3,8	2,6	1,7	1,1	0,8	*specialized secondary*	5
19,2	20,0	19,9	20,5	20,2	19,1	*technical secondary*	6
0,2	0,2	0,1	0,1	0,1	0,1	*supplementary technical secondary*	7
0,4	0,4	0,4	0,4	0,4	0,4	*general art[d]*	8
12,1	11,2	12,5	11,4	13,5	16,2	*post-secondary*	9
						Graduates in schools[c] in thous.:	
15,5	14,1	13,6	13,0	11,9	.	*primary*	10
17,6	16,6	15,6	14,9	13,7	.	*lower secondary*	11
0,0	0,0	0,1	0,1	0,1	.	*special job-training*	12
1,7	1,6	1,8	1,9	1,8	.	*basic vocational*	13
8,1	8,2	8,2	7,7	7,4	.	*general secondary*	14
–	0,0	–	–	–	.	*supplementary general secondary*	15
2,2	1,5	1,1	0,8	0,5	.	*specialized secondary*	16
3,9	4,0	4,2	4,5	4,7	.	*technical secondary*	17
0,0	0,0	0,0	0,0	0,0	.	*supplementary technical secondary*	18
0,1	0,1	0,1	0,1	0,1	.	*general art[d]*	19
3,5	3,6	3,3	3,4	3,3	.	*post-secondary*	20
13,4	13,0	13,0	12,6	12,2	.	*Graduates of upper secondary schools[e] per 1000 population*	21
53,5	52,8	52,9	53,8	52,8	50,1	*Students of higher education institutions[f] (as of 30 Nov) in thous.*	22
11,7	13,9	12,0	14,9	15,5	.	*Graduates of higher education institutions[f] in thous.*	23
9,4	8,5	8,2	7,6	7,7	7,2	*Students of schools for adults (as of the beginning of the school year) in thous.*	24
2,6	2,4	2,3	2,0	2,1	.	*Graduates of schools for adults in thous.*	25
						Pre-primary education (as of the beginning of the school year):	
17,9	17,9	19,0[g]	20,8[g]	22,4[g]	23,8[g]	*places in nursery schools in thous.*	26
						children in thous.:	
17,8	18,4	19,6	20,8	21,8	22,6	*in nursery schools*	27
6,7	5,9	6,4	6,8	7,2	9,2	*in pre-primary sections in primary schools*	28
x	x	0,1	0,2	0,2	0,2	*in pre-primary education groups*	29
x	x	0,1	0,4	0,8	1,5	*in pre-primary points*	30
383	407	439[g]	482[g]	501[g]	515[g]	*Children in nursery schools (as of the beginning of the school year) per 1000 children aged 3–6*	31

policealnych. *d* Dających uprawnienia zawodowe. *e* Bez szkół policealnych. *f* Łącznie z filiami, wydziałami zamiejscowymi i punktami wychowania przedszkolnego i punktami przedszkolnymi.

excluding post-secondary schools. d Leading to professional certification. e Excluding post-secondary schools. f Including sections, excluding foreigners. g Including pre-primary education groups and pre-primary points.

I. **WAŻNIEJSZE DANE O WOJEWÓDZTWIE[a] (cd.)**
MAJOR DATA ON THE VOIVODSHIP[a] (cont.)

Lp.	WYSZCZEGÓLNIENIE	2000	2001	2002	2003	2004	2005
							OCHRONA ZDROWIA *HEALTH CARE AND*
	Pracownicy medyczni[b] (stan w dniu 31 XII):						
1	lekarze	3388	3130	3075	3161	2766	2694
2	lekarze dentyści	236	215	285	298	239	384
3	pielęgniarki[c]	6640	6609	6171	5976	5837	5931
4	Zakłady opieki zdrowotnej ambulatoryjnej (stan w dniu 31 XII)	359	336	359	406	408	441
	Porady udzielone w zakresie ambulatoryjnej opieki zdrowotnej na 1 mieszkańca:						
5	lekarskie	6,0	5,8	5,7	5,8	6,4	6,7
6	stomatologiczne	0,7	0,7	0,6	0,8	0,8	0,8
7	Łóżka w szpitalach ogólnych (stan w dniu 31 XII) na 10 tys. ludności[d]	52,4	53,1	53,9	53,0	51,9	50,9
8	Leczeni[e] w szpitalach ogólnych na 10 tys. ludności	1635,4	1753,5	1946,4	1977,3	1864,4	1860,4
9	Apteki ogólnodostępne (stan w dniu 31 XII)	258	249	276	270	279	296
10	Liczba ludności na 1 aptekę ogólnodostępną (stan w dniu 31 XII)	4693	4857	4376	4463	4310	4053
11	Dzieci w żłobkach[f] (stan w dniu 31 XII) na 1000 dzieci w wieku do lat 3	15	14	14	16	17	19
							KULTURA. *CULTURE.*
12	Biblioteki publiczne (łącznie z filiami; stan w dniu 31 XII)	267	263	261	259	257	256
13	Księgozbiór bibliotek publicznych (łącznie z filiami; stan w dniu 31 XII) na 1000 ludności w wol.	3544	3561	3576	3613	3659	3733
14	Czytelnicy bibliotek publicznych (łącznie z filiami i punktami bibliotecznymi) na 1000 ludności	164,9	163,3	163,9	162,2	159,1	154,5
	Wypożyczenia księgozbioru z bibliotek publicznych (łącznie z filiami i punktami bibliotecznymi)[g] w wol.:						
15	na 1000 ludności	3316	3202	3240	3148	3043	2903
16	na 1 czytelnika	20,1	19,6	19,8	19,4	19,1	18,8
17	Muzea i oddziały muzealne (stan w dniu 31 XII)	22	22	22	22	22	26
18	Zwiedzający muzea i wystawy na 1000 ludności	277,1	266,7	305,7	295,7	364,3	349,5
19	Miejsca w teatrach i instytucjach muzycznych (stan w dniu 31 XII) na 1000 ludności	1,6	1,3	1,5	1,5	1,5	1,3
20	Widzowie i słuchacze w teatrach i instytucjach muzycznych[h] na 1000 ludności	331,6	306,3	316,0	301,1	268,0	280,8
21	Kina stałe (stan w dniu 31 XII)	20	22	22	23	23	19
22	Miejsca na widowni w kinach stałych (stan w dniu 31 XII) na 1000 ludności	4,4	4,5	4,5	4,3	4,4	3,7
23	Widzowie w kinach stałych na 1000 ludności	321,2	454,3	350,4	274,9	461,3	253,3
	Abonenci (stan w dniu 31 XII) na 1000 ludności:						
24	radiowi	220,2	215,9	216,1	212,3	219,2	218,9
25	telewizyjni	215,0	210,7	211,0	207,1	212,8	211,8
	Turystyczne obiekty zbiorowego zakwaterowania:						
26	obiekty (stan w dniu 31 VII)	223	205	201	188	188	180
27	w tym hotele	21	15	20	21	22	22
28	miejsca noclegowe (stan w dniu 31 VII) na 10 tys. ludności	130,5	116,1	112,7	106,9	104,5	98,1
29	korzystający z noclegów na 1000 ludności	320,8	300,5	290,8	307,6	312,4	331,6

a Patrz uwagi ogólne, ust. 8 na str. 12. *b* Łącznie z lekarzami i pielęgniarkami odbywającymi staż podyplomowy; od 2005 r. pracujący państwowej lub samorządu terytorialnego albo NFZ. *c* Łącznie z magistrami pielęgniarstwa. *d* Od 2008 r. łącznie z łóżkami i inkubatorami *h* Dane dotyczą działalności prowadzonej na terenie województwa; łącznie z imprezami organizowanymi w plenerze.

a See the general notes, item 8 on page 12. b Including interns – doctors and nurses; since 2005 working directly with a patient, or the National Health Fund. c Including Masters of Nursing. d Since 2008 including beds and incubators for newborns. e Excluding voivodship's area; including outdoor events.

2006	2007	2008	2009	2010	2011	SPECIFICATION	No.
I OPIEKA SPOŁECZNA *SOCIAL WELFARE*							
						Medical personnel[b] (as of 31 Dec):	
2662	2696	2693	2813	2809	2888	*doctors*	1
450	474	473	455	516	546	*dentists*	2
5781	6150	6121	6247	6224	6169	*nurses[c]*	3
510	545	566	605	628	700	*Out-patient health care institutions (as of 31 Dec)*	4
						Consultations provided within the scope of out-patient health care per capita:	
6,8	7,3	7,4	7,3	6,9	7,1	*doctors*	5
1,0	0,9	0,9	0,9	0,9	1,0	*dental*	6
49,8	49,8	51,4	52,4	49,6	47,5	*Beds in general hospitals (as of 31 Dec) per 10 thous. population[d]*	7
1900,9	1978,4	2091,9	2067,2	1926,3	1950,2	*In-patients[e] in general hospitals per 10 thous. population*	8
308	316	311	322	337	349	*Public pharmacies (as of 31 Dec)*	9
3883	3774	3831	3695	3571	3441	*Number of population per public pharmacy (as of 31 Dec)*	10
22	26	26	28	30	30	*Children in nurseries[f] (as of 31 Dec) per 1000 children up to the age of 3*	11
TURYSTYKA *TOURISM*							
250	248	246	246	243	247	*Public libraries (including branches; as of 31 Dec)*	12
3756	3815	3851	3877	3848	3883	*Public library collection (including branches; as of 31 Dec) per 1000 population in vol.*	13
147,5	140,7	137,2	136,3	132,2	129,6	*Public library borrowers (including branches and library service points) per 1000 population*	14
						Public library loans (including branches and library service points)[g] in vol.:	
2762	2682	2609	2676	2670	2644	*per 1000 population*	15
18,7	19,1	19,0	19,6	20,2	20,4	*per borrower*	16
29	30	29	24	26	27	*Museums with branches (as of 31 Dec)*	17
331,8	409,8	361,8	301,7	292,2	341,4	*Museum and exhibition visitors per 1000 population*	18
1,4	1,4	1,8	1,9	1,9	1,8	*Seats in theatres and music institutions (as of 31 Dec) per 1000 population*	19
297,6	331,0	338,0	335,8	308,7	273,7	*Audience in theatres and music institutions[h] per 1000 population*	20
19	19	19	15	14	14	*Fixed cinemas (as of 31 Dec)*	21
3,7	3,8	5,9	5,2	5,0	4,9	*Seats in fixed cinemas (as of 31 Dec) per 1000 population*	22
366,9	371,8	496,6	666,5	676,1	689,6	*Audience in fixed cinemas per 1000 population*	23
						Subscribers (as of 31 Dec) per 1000 population:	
188,0	181,8	169,2	160,6	155,6	155,2	*radio*	24
182,3	176,3	163,9	155,4	150,5	149,8	*television*	25
						Collective tourist accommodation establishments:	
176	169	166	168	182	165	*facilities (as of 31 Jul)*	26
21	21	22	23	23	24	*of which hotels*	27
98,0	95,0	92,3	95,9	94,7	91,8	*number of beds (as of 31 Jul) per 10 thous. population*	28
337,3	388,6	387,8	368,0	379,1	394,0	*tourists accommodated per 1000 population*	29

bezpośrednio z pacjentem, tj. bez osób, dla których głównym miejscem pracy jest uczelnia, opieka społeczna, jednostka administracji dla noworodków. *e* Bez międzyoddziałowego ruchu chorych. *f* Łącznie z oddziałami żłobkowymi. *g* Bez wypożyczeń międzybibliotecznych.

i.e. excluding persons for whom the primary workplace is university, social welfare, units of state or local self-government administration interward patient transfers. f Including nursery wards. g Excluding interlibrary lending. h Data concern activity performed in the

I. **WAŻNIEJSZE DANE O WOJEWÓDZTWIE (cd.)**
MAJOR DATA ON THE VOIVODSHIP (cont.)

Lp.	WYSZCZEGÓLNIENIE	2000	2001	2002	2003	2004	2005
							ROLNICTWO *AGRICULTURE*
1	Użytki rolne[a] (stan w czerwcu) w tys. ha	1188,7	1182,5	1142,1[b]	1038,4	1106,6	1089,3
2	w tym w dobrej kulturze rolnej w %	.	.	.	.	.	.
3	Powierzchnia zasiewów[c] (stan w czerwcu) w tys. ha	742,5	743,0	638,6[b]	651,9	677,0	676,8
	w tym w %:						
4	zboża podstawowe (łącznie z mieszankami zbożowymi)	75,9	75,0	79,2[b]	75,4	73,4	73,2
5	w tym: pszenica	9,7	8,2	8,9[b]	8,0	6,4	5,8
6	żyto	17,9	18,0	17,7[b]	16,2	17,4	15,4
7	ziemniaki	10,3	9,2	8,9[b]	7,6	6,0	4,8
8	buraki cukrowe	0,7	0,8	1,0[b]	1,0	1,0	0,9
	Zbiory w tys. t:						
9	zboża podstawowe (łącznie z mieszankami zbożowymi)	836,1	1449,1	1220,3	1182,9	1334,5	1326,5
10	w tym: pszenica	132,4	175,7	163,2	142,9	132,7	119,4
11	żyto	188,3	299,9	243,5	222,3	285,3	243,3
12	ziemniaki	1479,1	1203,8	1047,9	841,8	751,5	563,5
13	buraki cukrowe	178,3	246,1	242,0	245,5	245,7	240,0
	Plony z 1 ha w dt:						
14	zboża podstawowe (łącznie z mieszankami zbożowymi)	14,8	26,0	24,1	24,1	26,9	26,8
15	w tym: pszenica	18,3	28,7	28,8	27,2	30,7	30,4
16	żyto	14,2	22,4	21,6	21,1	24,2	23,4
17	ziemniaki	194	177	185	169	186	172
18	buraki cukrowe	326	412	372	360	365	414
	Zwierzęta gospodarskie:						
	bydło (stan w czerwcu):						
19	w tysiącach sztuk	667,5	636,7	688,4[b]	690,9	683,4	737,8
20	na 100 ha użytków rolnych[d] w szt.	56,0	53,5	59,9[b]	66,1	61,4	67,2
	trzoda chlewna (stan w końcu lipca):						
21	w tysiącach sztuk	947,9	866,6	922,3[b]	936,5	837,8	873,8
22	na 100 ha użytków rolnych[d] w szt.	79,5	72,9	80,2[b]	89,5	75,3	79,6
	Produkcja na 1 ha użytków rolnych[d]:						
23	żywca rzeźnego w przeliczeniu na mięso (łącznie z tłuszczami i podrobami)[e] w kg	153,5	144,1	164,8	193,6	168,1	166,9
24	mleka krowiego w l	1035	1079	1165	1349	1454	1482
	Skup produktów rolnych na 1 ha użytków rolnych[d]:						
25	zboża podstawowe (łącznie z mieszankami zbożowymi) w kg	67	103	120	111	103	90
26	ziemniaki w kg	160	136	129	188	145	112
27	buraki cukrowe w kg	149	210	210	235	216	219
28	żywiec rzeźny w przeliczeniu na mięso (łącznie z tłuszczami)[f] w kg	89	88	106	124	110	115
29	mleko krowie w l	886	1006	1116	1338	1354	1481

a Do 2009 r. według granic administracyjnych, od 2010 r. według siedziby użytkownika; bez gruntów niestanowiących gospo upraw trwałych, ogrodów przydomowych i upraw na przyoranie (nawozy zielone). *d* Do przeliczeń przyjęto użytki rolne według wieprzowego, baraniego, końskiego, drobiowego, koziego, króliczego i dziczyzny; w wadze poubojowej ciepłej. *f* Dotyczy mięsa:

a Until 2009 by administrative borders, since 2010 by the land user's seat; excluding non-farm land. b Data of agricultural censuses for ploughing (green fertilizers). d Calculations are based on agricultural land by the land user's seat, excluding non-farm land. meat: beef, veal, pork, mutton, horseflesh and poultry; in post-slaughter warm weight.

2006	2007	2008	2009	2010	2011	*SPECIFICATION*	*No.*
I LEŚNICTWO *AND FORESTRY*							
1094,7	1116,6	1126,2	1147,0	1070,4[b]	1063,2	*Agricultural land[a] (as of June) in thous. ha*	1
.	97,8	98,3	98,0	97,1[b]	97,4	*of which in good agricultural condition in %*	2
697,5	683,9	706,0	716,3	606,8[b]	605,4	*Sown area[c] (as of June) in thous. ha*	3
						of which in %:	
70,9	72,8	73,4	73,5	74,3[b]	77,0	*basic cereals (including cereal mixed)*	4
5,7	5,4	5,9	6,0	6,2[b]	6,9	*of which: wheat*	5
13,6	14,1	14,0	14,1	12,7[b]	12,0	*rye*	6
4,4	3,8	3,4	3,2	2,9[b]	2,8	*potatoes*	7
0,7	0,7	0,0	0,1	0,0[b]	0,1	*sugar beets*	8
						Crop production in thous. t:	
1060,0	1283,6	1383,4	1420,4	1309,7	1215,8	*basic cereals (including cereal mixed)*	9
97,3	109,3	130,2	132,3	125,6	127,2	*of which: wheat*	10
190,8	204,3	232,8	230,8	185,8	153,3	*rye*	11
452,1	505,0	455,9	365,6	368,4	355,1	*potatoes*	12
243,3	231,6	1,9	16,7	13,0	32,3	*sugar beets*	13
						Yields per 1 ha in dt:	
21,4	25,8	26,7	27,0	29,1	26,1	*basis cereals (including cereal mixed)*	14
24,5	29,5	31,0	30,8	33,4	30,4	*of which: wheat*	15
20,1	21,1	23,5	22,8	23,9	21,1	*rye*	16
147	196	190	161	203	202	*potatoes*	17
493	501	411	401	472	451	*sugar beets*	18
						Livestock:	
						cattle (as of June):	
759,1	793,9	835,1	900,7	879,3[b]	935,1	*in thousand heads*	19
68,8	70,6	74,1	78,4	82,1[b]	88,0	*per 100 ha of agricultural land[d] in heads*	20
						pigs (as of the end of July):	
927,6	756,0	602,4	604,9	553,4[b]	474,8	*in thousand heads*	21
84,0	67,2	53,4	52,7	51,7[b]	44,7	*per 100 ha of agricultural land[d] in heads*	22
						Production per 1 ha of agricultural land[d]:	
181,1	185,4	191,1	177,2	193,6	190,8	*animals for slaughter in terms of meat (including fats and pluck)[e] in kg*	23
1600	1607	1723	1854	1840	2067	*cows' milk in l*	24
						Procurement of agricultural products per 1 ha of agricultural land[d]:	
85	69	73	98	82	80	*basic cereal (including cereal mixed) in kg*	25
88	116	142	102	83	126	*potatoes in kg*	26
220	206	2	15	6	30	*sugar beets in kg*	27
130	129	129	116	146	135	*animals for slaughter in terms of meat (including fats)[f] in kg*	28
1426	1433	1495	1508	1607	1667	*cows' milk in l*	29

darstw rolnych. *b* Dane powszechnych spisów rolnych według stanu w dniu 20 V 2002 r. i 30 VI 2010 r. *c* Od 2010 r. bez powierzchni siedziby użytkownika gospodarstwa, bez gruntów niestanowiących gospodarstw rolnych. *e* Dotyczy mięsa: wołowego, cielęcego, wołowego, cielęcego, wieprzowego, baraniego, końskiego i drobiowego; w wadze poubojowej ciepłej.

as of 20 May 2002 and 30 Jun 2010. c Since 2010 excluding area of permanent crops other than orchards, kitchen gardens and crop e Concerns meat: beef, veal, pork, mutton, horseflesh, poultry, goat, rabbit and game; in post-slaughter warm weight. f Concerns

I. **WAŻNIEJSZE DANE O WOJEWÓDZTWIE[a] (cd.)**
MAJOR DATA ON THE VOIVODSHIP[a] (cont.)

Lp.	WYSZCZEGÓLNIENIE	2000	2001	2002	2003	2004	2005
							ROLNICTWO *AGRICULTURE*
1	Ciągniki rolnicze (stan w dniu 31 XII) na 100 ha użytków rolnych[b] w szt.	7,1	7,1	7,7[c]	8,5	7,9	8,8[d]
	Zużycie nawozów w przeliczeniu na czysty składnik na 1 ha użytków rolnych[be] w kg:						
2	mineralnych lub chemicznych (łącznie z wieloskładnikowymi)	75,2	78,5	79,8	80,1	86,2	87,1
3	wapniowych[g]	61,9	57,8	59,2	56,1	59,7	60,0
4	Powierzchnia gruntów leśnych (stan w dniu 31 XII) w tys. ha	604,5	605,6	606,1	607,7	609,6	614,2
	Powierzchnia lasów (stan w dniu 31 XII):						
5	w tysiącach hektarów	595,6	596,7	597,4	598,5	600,2	604,6
6	na 1 mieszkańca w ha	0,5	0,5	0,5	0,5	0,5	0,5
7	Lesistość (stan w dniu 31 XII) w %	29,5	29,6	29,6	29,7	29,7	30,0
8	Pozyskanie drewna (grubizny)[h] na 100 ha powierzchni lasów w m³	233,7	220,1	230,7	239,8	287,0	284,5
							PRZEMYSŁ *INDUSTRY*
	Produkcja sprzedana przemysłu:						
9	w milionach złotych (ceny bieżące)	.	.	.	.	.	12239,5
10	2005 = 100 (ceny stałe)	.	.	.	.	.	100,0
11	na 1 zatrudnionego w zł (ceny bieżące)	.	.	.	.	.	233529
12	na 1 mieszkańca w zł (ceny bieżące)	.	.	.	.	.	10191
	Sprzedaż produkcji budowlano-montażowej[k] ogółem (ceny bieżące):						
13	w milionach złotych	.	.	.	.	.	918,3
14	na 1 mieszkańca w zł	.	.	.	.	.	765
15	w tym sektor prywatny w % ogółem	.	.	.	.	.	95,2
							TRANSPORT. ŁĄCZNOŚĆ *TRANSPORT. COMMUNICA*
	Linie kolejowe eksploatowane normalnotorowe[l]:						
16	w kilometrach	783	791	791	682	675	682
17	na 100 km² powierzchni ogólnej w km	3,9	3,9	3,9	3,4	3,3	3,4
	Drogi publiczne o twardej nawierzchni (miejskie i zamiejskie):						
18	w kilometrach	10569	10557	10796	10683	10865	11013
19	na 100 km² powierzchni ogólnej w km	52,4	52,3	53,5	52,9	53,8	54,6
	Samochody osobowe zarejestrowane:						
20	w tysiącach sztuk	259,1	267,4	325,1	305,5	335,8	352,4
21	na 1000 ludności	214	221	269	254	279	294
	Placówki pocztowe[m]:						
22	w liczbach bezwzględnych	339	328	309	305	303	298
23	na 10 tys. ludności	2,8	2,7	2,6	2,5	2,5	2,5

a Patrz uwagi ogólne, ust. 8 na str. 12. *b* Do przeliczeń przyjęto użytki rolne według siedziby użytkownika gospodarstwa bez gruntów dla gospodarstw prowadzących działalność rolniczą. *d* Stan w czerwcu. *e* W roku gospodarczym. *f* Dane Powszechnego Spisu *i* Dane skorygowano w stosunku do opublikowanych w poprzednich edycjach publikacji. *k* Zrealizowanej przez podmioty budowlane *l* Łącznie z szerokotorowymi, których długość w 2011 r. wynosiła 48 km. *m* Do 2001 r. łącznie z placówkami usług telekomunikacyjnych.

a See the general notes, item 8 on page 12. b Calculations are based on agricultural land by the land user's seat, excluding June. e In farming year. f Data of the Agricultural Census. g Most frequently in the form of quicklime; including defecated lime. of the publication. k Realized by construction units – by place of performing works; data concern economic entities employing more offices.

2006	2007	2008	2009	2010	2011	*SPECIFICATION*	*No.*
I LEŚNICTWO (dok.) *AND FORESTRY (cont.)*							
.	9,0[d]	9,0[d]	8,9[d]	9,6[c]	.	*Agricultural tractors (as of 31 Dec) per 100 ha of agricultural land[b] in units*	1
						Consumption of fertilizers in terms of pure ingredient per 1 ha of agricultural land[be] in kg:	
91,5	89,3	94,5	93,3	105,0[f]	94,9	*mineral or chemical (including mixed fertilizers)*	2
19,9	11,7	13,4	13,2	14,2[f]	14,5	*lime[g]*	3
617,6	620,8	622,3	624,0	626,2	627,2	*Forest land (as of 31 Dec) in thous. ha*	4
						Forest area (as of 31 Dec):	
607,9	611,0	612,4	614,1	616,2	617,3	*in thousand hectares*	5
0,5	0,5	0,5	0,5	0,5	0,5	*per capita in ha*	6
30,1	30,3	30,3	30,4	30,5	30,6	*Forest cover (as of 31 Dec) in %*	7
291,8	306,0	284,0	288,9	287,5	280,1	*Removals (timber)[h] per 100 ha of forest area in m³*	8
I BUDOWNICTWO *AND CONSTRUCTION*							
						Sold production of industry:	
13025,2	15841,0	15619,5	16315,4	16687,7	19206,5	*in million zlotys (current prices)*	9
108,4	124,1	114,4[i]	117,1[i]	118,0[i]	127,2	*2005 = 100 (constant prices)*	10
245477	281768	269586	302394	329510	371902	*per employee in zl (current prices)*	11
10876	13261	13104	13701	13857	15979	*per capita in zl (current prices)*	12
						Total sales of construction and assembly production[k] (current prices):	
1048,8	1370,6	1798,4	1701,1	1968,2	2253,5	*in million zlotys*	13
876	1147	1509	1428	1634	1875	*per capita in zl*	14
95,6	97,0	96,1	96,8	98,1	95,9	*of which private sector in % of total*	15
– stan w dniu 31 XII *TIONS – as of 31 Dec*							
						Railway lines operated – standard gauge[l]:	
683	705	760	760	759	763	*in kilometres*	16
3,4	3,5	3,8	3,8	3,8	3,8	*per 100 km² of total area in km*	17
						Hard surface public roads (urban and out-of-town):	
11031	11248	11357	11848	11999	12319	*in kilometres*	18
54,7	55,7	56,3	58,7	59,4	61,0	*per 100 km² of total area in km*	19
						Registered passenger cars:	
377,4	405,7	436,0	450,1	469,4	491,8	*in thousand units*	20
316	340	366	378	390	409	*per 1000 population*	21
						Post offices[m]:	
303	320	332	338	348	355	*in absolute numbers*	22
2,5	2,7	2,8	2,8	2,9	3,0	*per 10 thous. population*	23

niestanowiących gospodarstw rolnych. *c* Dane powszechnych spisów rolnych według stanu w dniu 20 V 2002 r. i 30 VI 2010 r., Rolnego. *g* Przeważnie w postaci wapna palonego; łącznie z wapnem defekacyjnym. *h* Bez pozyskania drewna (grubizny) z zadrzewień. – według miejsca wykonywania robót; dane dotyczą podmiotów gospodarczych, w których liczba pracujących przekracza 9 osób.

non-farm land. c Data of agricultural censuses as of 20 May 2002 and 30 Jun 2010, for farms conducting agricultural activity. d As of h Excluding removals (timber) from plantings. i Data have been corrected in relation to the data published in the previous editions than 9 persons. l Including broad gauge, the length of which in 2011 was 48 km. m Until 2001 including telecommunications service

I. **WAŻNIEJSZE DANE O WOJEWÓDZTWIE[a] (cd.)**
MAJOR DATA ON THE VOIVODSHIP[a] (cont.)

Lp.	WYSZCZEGÓLNIENIE	2000	2001	2002	2003	2004	2005
							TRANSPORT. ŁĄCZNOŚĆ *TRANSPORT. COMMUNICA*
	Telefoniczne łącza główne[b]:						
1	w tysiącach	337,1	349,2	430,7	378,6	420,2	364,2
2	na 1000 ludności	278,5	288,7	356,6	314,1	349,5	303,6
							HAN *TRA*
	Sprzedaż detaliczna towarów (ceny bieżące):						
3	w milionach złotych	9676,8	10054,2	9902,5	10364,5	10953,2	10571,8
4	na 1 mieszkańca w zł	7987	8308	8193	8593	9097	8803
5	Sklepy[c] (stan w dniu 31 XII) w tys.	11,9	13,4	13,2	11,3	11,0	10,1
6	Liczba ludności (stan w dniu 31 XII) na 1 sklep[c]	101	91	91	106	109	118
							FINANSE *PUBLIC*
	Budżety gmin[d]						
	Dochody:						
7	w milionach złotych	888,1	954,5	1016,7	1093,2	1160,7	1347,3
8	na 1 mieszkańca w zł	1124	1212	1296	1398	1489	1737
	Wydatki:						
9	w milionach złotych	916,6	971,1	1020,3	1110,6	1176,1	1334,7
10	na 1 mieszkańca w zł	1160	1233	1301	1421	1509	1720
	Budżety miast na prawach powiatu						
	Dochody:						
11	w milionach złotych	714,7	793,1	776,8	761,0	895,1	1015,8
12	na 1 mieszkańca w zł	1695	1876	1831	1793	2107	2389
	Wydatki:						
13	w milionach złotych	765,2	831,4	806,6	793,3	959,6	1052,9
14	na 1 mieszkańca w zł	1815	1967	1901	1869	2259	2476
	Budżety powiatów						
	Dochody:						
15	w milionach złotych	368,4	421,3	376,9	342,5	384,2	418,3
16	na 1 mieszkańca w zł	466	535	481	438	493	539
	Wydatki:						
17	w milionach złotych	366,2	419,1	389,7	355,6	383,4	421,2
18	na 1 mieszkańca w zł	464	532	497	455	492	543
	Budżet województwa						
	Dochody:						
19	w milionach złotych	118,9	158,3	119,9	141,4	172,9	168,9
20	na 1 mieszkańca w zł	98	131	99	117	144	141
	Wydatki:						
21	w milionach złotych	122,5	162,7	146,8	143,6	171,1	182,8
22	na 1 mieszkańca w zł	101	134	122	119	142	152
							INWESTYCJE. *INVESTMENTS.*
	Nakłady inwestycyjne[f] (ceny bieżące):						
23	w milionach złotych	2282,1	2016,4	2190,7	2476,3	2793,0	3266,9
24	na 1 mieszkańca w zł	1884	1666	1813	2053	2320	2720

a Patrz uwagi ogólne, ust. 8 na str. 12. *b* Dane dotyczą operatorów telekomunikacyjnych sieci publicznej. *c* Ze względu na zmianę i wydatków gmin mających również status miasta na prawach powiatu. *e* Od 2002 r. dane nieporównywalne z danymi za lata poprzednie.

a See the general notes, item 8 on page 12. b Data concern operators of the public telecommunications network. c Due to years. d Excluding revenue and expenditure of gminas which are also cities with powiat status. e Since 2002 data have not been

2006	2007	2008	2009	2010	2011	*SPECIFICATION*	*No.*
– stan w dniu 31 XII (dok.)							
TIONS – as of 31 Dec (cont.)							
						Telephone main line[b]:	
350,8	316,9	282,8	252,0	231,3	198,9	*in thousand*	1
293,3	265,7	237,4	211,8	192,2	165,7	*per 1000 population*	2
DEL							
DE							
						Retail sales (current prices):	
10965,2	12184,1	11986,5	12339,3	11672,6	13079,2	*in million zlotys*	3
9156	10200	10056	10362	9693	10881	*per capita in zl*	4
11,0	10,3	10,4	9,8	10,3	10,4	*Shops[c] (as of 31 Dec) in thous.*	5
108	115	114	122	117	115	*Number of population (as of 31 Dec) per shop[c]*	6
PUBLICZNE							
FINANCE							
						Budgets of gminas[d]	
						Revenue:	
1511,9	1604,9	1770,5	1954,6	2039,5	2194,1	*in million zlotys*	7
1965	2092	2313	2560	2622	2830	*per capita in zl*	8
						Expenditure:	
1556,4	1559,7	1725,2	2077,9	2325,5	2294,0	*in million zlotys*	9
2022	2033	2254	2722	2990	2958	*per capita in zl*	10
						Budgets of cities with powiat status	
						Revenue:	
1130,1	1256,4	1376,5	1592,9	1803,8	1842,0	*in million zlotys*	11
2640	2940	3227	3727	4229	4318	*per capita in zl*	12
						Expenditure:	
1143,4	1236,0	1381,2	1686,3	2014,5	2066,2	*in million zlotys*	13
2671	2892	3238	3946	4723	4844	*per capita in zl*	14
						Budgets of powiats	
						Revenue:	
434,6	458,3	509,0	626,2	653,8	673,1	*in million zlotys*	15
565	597	665	820	841	868	*per capita in zl*	16
						Expenditure:	
452,7	444,8	494,3	634,5	670,5	675,5	*in million zlotys*	17
588	580	646	831	862	871	*per capita in zl*	18
						Budget of voivodship	
						Revenue:	
258,7	353,4	391,8	677,4	442,3	485,9	*in million zlotys*	19
216	296	329	569	367	404	*per capita in zl*	20
						Expenditure:	
288,3	305,0	334,5	616,4	411,7	518,2	*in million zlotys*	21
241	255	281	518	342	431	*per capita in zl*	22
ŚRODKI TRWAŁE[e]							
FIXED ASSETS[e]							
						Investment outlays[f] (current prices):	
3669,8	4266,5	4822,7	4634,5	5050,9	6517,8	*in million zlotys*	23
3064	3572	4046	3892	4194	5423	*per capita in zl*	24

metody badania sklepów, począwszy od 2003 r. dane nie są w pełni porównywalne z publikowanymi za lata poprzednie. *d* Bez dochodów *f* Według lokalizacji inwestycji.

the change in the method of surveying shops, since 2003 data have not been fully comparable to the data published for the previous comparable to the data for the previous years. f By investment location.

I. **WAŻNIEJSZE DANE O WOJEWÓDZTWIE (dok.)**
MAJOR DATA ON THE VOIVODSHIP (cont.)

Lp.	WYSZCZEGÓLNIENIE	2000	2001	2002	2003	2004	2005
							INWESTYCJE. *INVESTMENTS.*
	Udział w nakładach inwestycyjnych[b] (ceny bieżące) w %:						
1	rolnictwa, leśnictwa, łowiectwa i rybactwa	.	.	.	.	.	.
2	przemysłu	.	.	.	.	.	.
3	budownictwa	.	.	.	.	.	.
4	handlu; naprawy pojazdów samochodowych[Δ]	.	.	.	.	.	.
5	transportu i gospodarki magazynowej	.	.	.	.	.	.
6	obsługi rynku nieruchomości[Δ]	.	.	.	.	.	.
	Wartość brutto środków trwałych[c] (stan w dniu 31 XII; bieżące ceny ewidencyjne):						
7	w milionach złotych	39372,6	41318,5	43943,4	46066,4	48034,9	49915,5
8	na 1 mieszkańca[d] w zł	32497	34143	36358	38193	39948	41607
	Udział w wartości brutto środków trwałych[e] (stan w dniu 31 XII; bieżące ceny ewidencyjne) w %:						
9	rolnictwa, leśnictwa, łowiectwa i rybactwa	.	.	.	.	.	.
10	przemysłu	.	.	.	.	.	.
11	budownictwa	.	.	.	.	.	.
12	handlu; naprawy pojazdów samochodowych[Δ]	.	.	.	.	.	.
13	działalności finansowej i ubezpieczeniowej	.	.	.	.	.	.
14	obsługi rynku nieruchomości[Δ]	.	.	.	.	.	.
							RACHUNKI *REGIONAL*
	Produkt krajowy brutto (ceny bieżące):						
15	w milionach złotych	17588	19048	19624	20186	21675	22952
16	na 1 mieszkańca[g] w zł	14517	15740	16237	16736	18002	19111
	Wartość dodana brutto (ceny bieżące):						
17	w milionach złotych	15647	16988	17355	17821	19263	20222
18	na 1 mieszkańca[g] w zł	12915	14038	14359	14775	15999	16838
	Nominalne dochody do dyspozycji brutto w sektorze gospodarstw domowych:						
19	w milionach złotych	13832	15371	15537	15754	16860	17180
20	na 1 mieszkańca[g] w zł	11416	12702	12855	13061	14003	14305
							PODMIOTY GOSPODARKI NARODOWEJ[h] *ENTITIES OF THE NATIONAL ECONOMY[h]*
21	Ogółem: w tysiącach	85,8	90,5	94,5	96,9	91,0	88,9
22	na 1000 ludności[d]	70,9	74,9	78,3	80,4	75,7	74,1
	Osoby prawne i jednostki organizacyjne niemające osobowości prawnej:						
23	w tysiącach	15,5	16,5	16,9	17,3	16,4	16,8
	w tym:						
24	przedsiębiorstwa państwowe	0,1	0,0	0,0	0,0	0,0	0,0
25	spółdzielnie	0,6	0,5	0,5	0,5	0,5	0,5
26	spółki handlowe	2,4	2,8	3,2	3,4	3,5	3,7
27	w tym z udziałem kapitału zagranicznego	0,3	0,4	0,4	0,4	0,4	0,4
28	spółki cywilne	6,6	6,3	6,0	5,7	4,5	4,5
29	2000 = 100	100,0	106,5	109,0	111,2	105,7	108,5
	Osoby fizyczne prowadzące działalność gospodarczą:						
30	w tysiącach	70,3	74,0	77,6	79,7	74,6	72,1
31	2000 = 100	100,0	105,2	110,4	113,3	106,0	102,5
32	na 1000 ludności[d]	58,1	61,2	64,3	66,1	62,0	60,1

a Od 2002 r. dane nieporównywalne z danymi za lata poprzednie. *b* Według lokalizacji inwestycji. *c* Według siedziby jednostki lokalnej. w stosunku do opublikowanych w poprzednich edycjach publikacji. *g* Dane obliczono na podstawie liczby ludności uwzględniającej wyniki

a Since 2002 data have not been comparable to the data for the previous years. b By investment location. c By local unit seat. relation to the data published in the previous editions of the publication. g Data were calculated on the basis of number of population, which

2006	2007	2008	2009	2010	2011	*SPECIFICATION*	*No.*
ŚRODKI TRWAŁE[a] (dok.) *FIXED ASSETS[a] (cont.)*							
						Share in investment outlays[b] (current prices) in %:	
.	.	5,9	6,3	6,0	4,9	*agriculture, forestry and fishing*	1
.	.	28,3	23,1	25,6	33,3	*industry*	2
.	.	2,9	3,8	3,2	2,6	*construction*	3
.	.	11,4	9,0	7,8	8,1	*trade; repair of motor vehicles[Δ]*	4
.	.	14,5	21,9	24,7	20,1	*transportation and storage*	5
.	.	19,5	14,5	12,6	13,4	*real estate activities*	6
						Gross value of fixed assets[c] (as of 31 Dec; current book-keeping prices):	
52418,3	55697,9	59876,6	63069,0	66592,9	71309,1	*in million zlotys*	7
43824	46701	50254	53011	55335	59376	*per capita[d] in zl*	8
						Share in gross value of fixed assets[e] (as of 31 Dec; current book-keeping prices) in %:	
.	.	13,1	12,8	12,4	11,9	*agriculture, forestry and fishing*	9
.	.	22,8	23,4	23,2	23,2	*industry*	10
.	.	1,8	1,7	1,7	1,7	*construction*	11
.	.	4,8	4,7	4,8	5,0	*trade; repair of motor vehicles[Δ]*	12
.	.	0,7	0,6	0,6	0,6	*financial and insurance activities*	13
.	.	22,7	21,8	21,4	20,5	*real estate activities*	14
REGIONALNE[f] *ACCOUNTS[f]*							
						Gross domestic product (current prices):	
24405	27321	29059	30941	32090	.	*in million zlotys*	15
20378	22872	24380	25983	26985	.	*per capita[g] in zl*	16
						Gross value added (current prices):	
21439	23901	25438	27497	28263	.	*in million zlotys*	17
17901	20009	21342	23091	23767	.	*per capita[g] in zl*	18
						Gross nominal disposable income in the households sector:	
18264	19370	20752	22245	22817	.	*in million zlotys*	19
15251	16215	17411	18680	19187	.	*per capita[g] in zl*	20
W REJESTRZE REGON – stan w dniu 31 XII *IN THE REGON REGISTER – as of 31 Dec*							
88,9	88,7	90,2	89,6	91,9	91,7	*Total: in thousand*	21
74,4	74,3	75,7	75,3	76,3	76,4	*per 1000 population[d]*	22
						Legal persons and organizational entities without legal personality:	
17,4	17,7	17,6	18,0	18,8	19,3	*in thousand*	23
						of which:	
0,0	0,0	0,0	0,0	0,0	0,0	*state owned enterprises*	24
0,5	0,5	0,5	0,5	0,5	0,5	*cooperatives*	25
3,9	4,0	4,1	4,3	4,5	4,7	*commercial companies*	26
0,4	0,5	0,5	0,5	0,5	0,6	*of which with foreign capital participation*	27
4,6	4,7	4,5	4,5	4,7	4,8	*civil law partnerships*	28
111,8	114,2	113,7	116,2	121,1	124,6	*2000 = 100*	29
						Natural persons conducting economic activity:	
71,6	70,9	72,6	71,5	73,1	72,4	*in thousand*	30
101,8	100,9	103,2	101,7	103,9	103,0	*2000 = 100*	31
59,8	59,5	60,9	60,1	60,7	60,3	*per 1000 population[d]*	32

d Patrz uwagi ogólne, ust. 8 na str. 12. *e* Według siedziby jednostki lokalnej rodzaju działalności. *f* Dane za lata 2000–2009 skorygowano Narodowego Spisu Ludności i Mieszkań 2002. *h* Bez osób prowadzących gospodarstwa indywidualne w rolnictwie.

d See the general notes, item 8 on page 12. e By the seat of local kind-of-activity unit. f Data for 2000–2009 have been corrected in considered the results of the National Population and Housing Census 2002. h Excluding persons tending private farms in agriculture.

II. WYBRANE DANE O PODREGIONACH (NTS 3) I POWIATACH (NTS 4) [a]
SELECTED DATA BY SUBREGIONS (NTS 3) AND POWIATS (NTS 4) [a]

WYSZCZEGÓLNIENIE *SPECIFICATION*	Ludność[b] *Population*[b]								Ludność[b] na 1 km² *Population*[b] *per 1 km²*	
	ogółem w tys. *total in thous.*		w % ogółem – w wieku *in % of total – at age*							
			przed-produkcyjnym *pre-working*		produkcyjnym *working*		poprodukcyjnym *post-working*			
	2010	2011	2010	2011	2010	2011	2010	2011	2010	2011
W O J E W Ó D Z T W O ..... *V O I V O D S H I P*	**1203,4**	**1201,0**	**19,0**	**18,6**	**63,6**	**63,7**	**17,4**	**17,7**	**60**	**59**
Podregion białostocki ..... *Subregion*	**509,0**	**509,7**	**18,0**	**17,7**	**64,9**	**64,9**	**17,1**	**17,4**	**99**	**99**
Powiaty: *Powiats:*										
białostocki	142,6	143,7	19,4	19,0	63,6	63,8	17,0	17,2	48	48
sokólski	72,3	71,7	18,9	18,3	61,8	62,1	19,3	19,6	35	35
Miasto na prawach powiatu: *City with powiat status:*										
Białystok	294,1	294,3	17,1	16,9	66,4	66,1	16,5	17,0	2880	2882
Podregion łomżyński ..... *Subregion*	**414,9**	**412,7**	**19,3**	**18,8**	**62,0**	**62,3**	**18,7**	**18,9**	**47**	**47**
Powiaty: *Powiats:*										
bielski	59,0	58,5	17,5	17,2	59,8	59,9	22,7	22,9	43	42
hajnowski	47,2	46,6	15,0	14,8	60,5	60,4	24,5	24,8	29	29
kolneński	40,2	40,0	22,1	21,6	61,8	62,2	16,1	16,2	43	43
łomżyński	52,2	52,2	21,9	21,4	61,2	61,7	16,9	16,9	39	39
siemiatycki	48,2	47,8	18,8	18,3	60,2	60,5	21,0	21,2	33	33
wysokomazowiecki	59,7	59,5	20,5	19,9	60,8	61,2	18,7	18,9	46	46
zambrowski	45,2	45,1	20,4	19,9	63,1	63,3	16,5	16,8	62	62
Miasto na prawach powiatu: *City with powiat status:*										
Łomża	63,2	63,0	18,6	18,0	67,8	67,8	13,6	14,2	1936	1931
Podregion suwalski ..... *Subregion*	**279,5**	**278,6**	**20,5**	**20,0**	**63,4**	**63,6**	**16,1**	**16,4**	**45**	**45**
Powiaty: *Powiats:*										
augustowski	60,1	60,0	20,0	19,5	62,5	62,7	17,5	17,8	36	36
grajewski	49,7	49,5	20,7	20,2	63,8	63,9	15,5	15,9	51	51
moniecki	43,0	42,7	19,5	18,9	61,8	62,3	18,7	18,8	31	31
sejneński	21,2	21,0	19,5	19,1	61,9	62,1	18,6	18,8	25	25
suwalski	36,2	36,2	22,7	21,9	61,0	61,5	16,3	16,6	28	28
Miasto na prawach powiatu: *City with powiat status:*										
Suwałki	69,3	69,2	20,6	20,1	66,4	66,4	13,0	13,5	1057	1056

a Patrz uwagi ogólne, ust. 8 na str. 12. *b* Stan w dniu 31 XII.
a See general notes, item 8 on page 12. b As of 31 Dec.

II. **WYBRANE DANE O PODREGIONACH (NTS 3) I POWIATACH (NTS 4)** [a] **(cd.)**
SELECTED DATA BY SUBREGIONS (NTS 3) AND POWIATS (NTS 4) [a] *(cont.)*

WYSZCZEGÓLNIENIE *SPECIFICATION*	Ludność w miastach w % ogółu ludności[b] *Population in urban areas in % of total population*[b]		Przyrost naturalny na 1000 ludności *Natural increase per 1000 population*		Zgony *Deaths*				Saldo migracji wewnętrznych i zagranicznych na pobyt stały na 1000 ludności *Internal and international net migration for permanent residence per 1000 population*	
					na 1000 ludności *per 1000 population*		w tym niemowląt na 1000 urodzeń żywych *of which infants per 1000 live births*			
	2010	2011	2010	2011	2010	2011	2010	2011	2010	2011
W O J E W Ó D Z T W O ..... *V O I V O D S H I P*	**60,2**	**60,3**	**0,1**	**–0,4**	**9,8**	**9,7**	**4,5**	**4,8**	**–1,3**	**–1,6**
Podregion białostocki ..... *Subregion*	**74,5**	**74,5**	**0,9**	**0,5**	**9,1**	**8,9**	**3,4**	**4,0**	**1,0**	**0,8**
Powiaty: *Powiats:*										
białostocki	38,6	38,5	–0,5	–0,3	10,1	9,7	1,5	3,7	6,9	8,2
sokólski	41,6	41,7	–2,7	–3,5	11,9	11,9	3,0	3,3	–3,6	–4,9
Miasto na prawach powiatu: *City with powiat status:*										
Białystok	100,0	100,0	2,4	1,9	7,9	7,8	4,3	4,2	–0,6	–1,4
Podregion łomżyński ..... *Subregion*	**46,8**	**46,9**	**–1,3**	**–1,7**	**11,0**	**10,9**	**4,7**	**4,8**	**–3,4**	**–3,8**
Powiaty: *Powiats:*										
bielski	51,9	52,1	–3,8	–4,3	13,3	13,4	1,8	–	–2,5	–3,8
hajnowski	50,4	50,4	–7,4	–7,8	15,7	15,3	–	–	–4,1	–4,8
kolneński	32,9	32,8	0,2	1,1	10,2	9,5	12,0	7,0	–5,2	–5,7
łomżyński	7,8	7,8	1,0	–1,4	10,2	11,0	1,7	8,0	1,6	0,3
siemiatycki	35,7	35,7	–4,5	–5,0	12,6	12,2	2,5	8,6	–3,8	–4,0
wysokomazowiecki	32,2	32,6	–0,8	–1,1	10,7	11,0	6,7	8,4	–4,4	–3,3
zambrowski	50,6	50,5	1,3	1,5	8,9	8,5	6,5	4,4	–3,9	–3,6
Miasto na prawach powiatu: *City with powiat status:*										
Łomża	100,0	100,0	2,8	2,7	7,3	6,6	6,3	1,7	–4,9	–5,4
Podregion suwalski ..... *Subregion*	**54,1**	**54,2**	**0,8**	**–0,1**	**9,3**	**9,4**	**6,4**	**6,6**	**–2,3**	**–3,0**
Powiaty: *Powiats:*										
augustowski	55,5	55,6	–0,7	–0,9	9,8	9,5	5,5	7,7	–0,3	–1,2
grajewski	55,8	55,9	–0,0	–0,3	9,9	9,6	4,1	2,2	–3,7	–5,5
moniecki	35,5	35,6	–2,3	–3,0	11,2	11,7	7,9	2,7	–2,8	–3,4
sejneński	27,0	27,1	–2,0	–0,8	11,1	10,8	5,2	14,2	–1,7	–5,5
suwalski	–	–	3,1	1,7	9,2	8,7	6,8	8,0	–0,3	–2,0
Miasto na prawach powiatu: *City with powiat status:*										
Suwałki	100,0	100,0	4,2	1,6	6,9	7,5	7,8	8,0	– 3,8	–2,1

a Patrz uwagi ogólne, ust. 8 na str. 12. *b* Stan w dniu 31 XII.
a See general notes, item 8 on page 12. b As of 31 Dec.

II. **WYBRANE DANE O PODREGIONACH (NTS 3) I POWIATACH (NTS 4)** [a] **(cd.)**
SELECTED DATA BY SUBREGIONS (NTS 3) AND POWIATS (NTS 4) [a] *(cont.)*

WYSZCZEGÓLNIENIE *SPECIFICATION*	Ludność korzystająca z oczyszczalni ścieków w % ludności ogółem [b] *Population using waste water treatment plants in % of total population* [b]		Nakłady na środki trwałe [c] (ceny bieżące) na 1 mieszkańca – w zł – służące *Outlays on fixed assets* [c] *(current prices) per capita – in zl – on*				Przestępstwa stwierdzone [d] w zakończonych postępowaniach przygotowawczych na 10 tys. ludności *Ascertained crimes* [d] *in completed preparatory proceedings per 10 thous. population*		Wskaźnik wykrywalności sprawców przestępstw stwierdzonych [d] w % *Rate of detectability of delinquents in ascertained crimes* [d] *in %*	
			ochronie środowiska *environmental protection*		gospodarce wodnej *water management*					
	2010	2011	2010	2011	2010	2011	2010	2011	2010	2011
W O J E W Ó D Z T W O ..... *V O I V O D S H I P*	**62,5**	**63,6**	**214**	**205**	**98**	**64**	**204,9**	**212,9**	**69,0**	**70,3**
Podregion białostocki ..... *Subregion*	**77,0**	**78,0**	**230**	**194**	**78**	**67**	**197,5**	**212,4**	**58,9**	**64,1**
Powiaty: *Powiats:*										
białostocki	52,3	54,1	180	212	103	59	148,9	176,7	64,2	65,3
sokólski	44,5	45,2	105	76	26	36	157,2	154,7	75,8	70,8
Miasto na prawach powiatu: *City with powiat status:*										
Białystok	96,9	97,7	285	215	78	79	230,9	244,0	54,3	62,7
Podregion łomżyński ..... *Subregion*	**48,2**	**49,4**	**228**	**243**	**96**	**76**	**202,1**	**207,5**	**77,8**	**74,8**
Powiaty: *Powiats:*										
bielski	52,0	54,1	228	420	128	51	270,5	227,5	88,7	84,2
hajnowski	61,6	64,7	403	287	68	126	224,4	267,3	80,4	77,9
kolneński	26,1	26,4	79	253	224	138	150,1	123,0	81,4	82,0
łomżyński	17,8	20,3	566	208	80	77	.	.	.	.
siemiatycki	27,9	28,6	218	330	86	19	169,8	206,6	79,4	83,8
wysokomazowiecki	30,4	31,5	195	172	172	182	143,7	155,2	80,7	74,5
zambrowski	56,6	56,6	9	64	14	10	197,8	203,7	76,5	73,3
Miasto na prawach powiatu: *City with powiat status:*										
Łomża	100,0	99,8	107	194	11	9	221,5 [e]	231,2 [e]	67,7 [e]	64,7 [e]
Podregion suwalski ..... *Subregion*	**57,2**	**58,3**	**163**	**168**	**138**	**40**	**222,3**	**221,7**	**73,4**	**75,1**
Powiaty: *Powiats:*										
augustowski	54,0	55,6	320	76	232	8	191,1	211,9	72,7	74,8
grajewski	52,9	53,6	95	174	56	76	196,0	193,6	81,6	79,0
moniecki	41,2	43,2	313	429	93	26	159,3	152,6	82,6	88,9
sejneński	30,1	31,1	69	–	370	5	233,3	219,6	74,9	76,5
suwalski	23,6	24,4	162	296	220	142	.	.	.	.
Miasto na prawach powiatu: *City with powiat status:*										
Suwałki	98,9	92,2	12	64	31	7	276,1 [f]	269,1 [f]	68,5 [f]	70,5 [f]

a Patrz uwagi ogólne, ust. 8 na str. 12. *b* Ludność korzystająca z oczyszczalni ścieków – na podstawie szacunków, ludność ogółem – na podstawie bilansów. *c* Według lokalizacji inwestycji. *d* Przez Policję i prokuraturę. *e, f* Łącznie z powiatem: *e* – łomżyńskim, *f* – suwalskim.

a See general notes, item 8 on page 12. b Population using waste water treatment plants – estimated data, total population – based on balances. c By investment location. d By the Police and Prosecutor's office. e, f Including powiat: e – łomżyński, f – suwalski.

II. **WYBRANE DANE O PODREGIONACH (NTS 3) I POWIATACH (NTS 4) (cd.)**
SELECTED DATA BY SUBREGIONS (NTS 3) AND POWIATS (NTS 4) (cont.)

WYSZCZEGÓLNIENIE *SPECIFICATION*	Pracujący[a] *Employed persons*[a]											
	ogółem w tys. *total in thous.*		rolnictwo, leśnictwo, łowiectwo i rybactwo *agriculture, forestry and fishing*		przemysł i budownictwo *industry and construction*		handel; naprawa pojazdów samochodowych[Δ], transport i gospodarka magazynowa, zakwaterowanie i gastronomia[Δ], informacja i komunikacja *trade; repair of motor vehicles*[Δ], *transportation and storage, accommodation and catering*[Δ], *information and communication*		działalność finansowa i ubezpieczeniowa, obsługa rynku nieruchomości[Δ] *financial and insurance activities, real estate activities*		pozostałe usługi[b] *other services*[b]	
			w % ogółem *in % of total*									
	2010	2011	2010	2011	2010	2011	2010	2011	2010	2011	2010	2011
W O J E W Ó D Z T W O ..... *V O I V O D S H I P*	**334,0**	**334,9**	**37,7**	**37,5**	**19,7**	**19,9**	**14,5**	**14,7**	**2,5**	**2,5**	**25,6**	**25,4**
Podregion białostocki ..... *Subregion*	**138,1**	**138,0**	**21,8**	**21,8**	**21,3**	**21,3**	**20,4**	**20,7**	**3,5**	**3,6**	**33,0**	**32,6**
Powiaty: *Powiats:*												
białostocki	30,6	31,3	47,1	46,3	20,7	21,8	11,9	11,8	1,2	1,8	19,1	18,3
sokólski	20,9	21,0	60,8	60,3	11,8	12,1	8,2	8,7	1,1	1,2	18,1	17,7
Miasto na prawach powiatu: *City with powiat status:*												
Białystok	86,6	85,7	3,4	3,5	23,9	23,3	26,3	26,9	4,9	4,9	41,5	41,4
Podregion łomżyński ..... *Subregion*	**120,0**	**120,7**	**51,1**	**50,7**	**17,9**	**18,5**	**10,1**	**10,1**	**1,6**	**1,6**	**19,3**	**19,1**
Powiaty: *Powiats:*												
bielski	17,8	18,3	49,7	47,9	22,6	25,0	9,5	9,2	1,7	1,7	16,5	16,2
hajnowski	13,4	13,3	34,8	34,2	28,4	30,2	12,5	11,5	1,3	1,4	23,0	22,7
kolneński	11,8	11,6	71,4	72,7	6,9	7,0	4,0	3,9	1,0	1,0	16,7	15,4
łomżyński	14,8	15,0	75,1	74,3	10,4	10,9	3,7	4,1	0,8	0,9	10,0	9,8
siemiatycki	13,0	12,9	57,6	58,4	15,0	13,5	9,7	10,5	1,1	1,1	16,6	16,5
wysokomazowiecki	21,9	21,9	62,9	63,0	15,4	15,6	7,4	7,2	1,3	1,3	13,0	12,9
zambrowski	12,4	12,6	46,5	45,5	24,5	24,8	8,6	9,6	1,6	1,5	18,8	18,6
Miasto na prawach powiatu: *City with powiat status:*												
Łomża	14,9	15,1	7,8	7,8	20,0	20,2	25,7	24,7	4,1	4,1	42,4	43,2
Podregion suwalski ..... *Subregion*	**75,9**	**76,2**	**45,4**	**45,3**	**19,5**	**19,5**	**10,9**	**11,2**	**2,0**	**1,9**	**22,2**	**22,1**
Powiaty: *Powiats:*												
augustowski	14,3	14,6	45,3	44,5	18,1	17,6	12,4	12,3	2,4	2,0	21,8	23,6
grajewski	12,2	12,1	47,0	47,1	21,3	21,0	7,8	8,6	1,2	1,2	22,7	22,1
moniecki	12,3	12,3	71,0	71,0	6,9	7,1	4,0	3,7	1,1	1,1	17,0	17,1
sejneński	6,5	6,4	69,1	70,3	3,5	3,6	5,2	6,0	1,3	1,5	20,9	18,6
suwalski	11,1	11,1	71,9	72,6	11,4	11,6	4,6	4,7	1,2	0,9	10,9	10,2
Miasto na prawach powiatu: *City with powiat status:*												
Suwałki	19,5	19,7	5,6	5,4	37,1	37,1	21,5	22,1	3,5	3,6	32,3	31,8

a Stan w dniu 31 XII; według faktycznego miejsca pracy i rodzaju działalności; bez podmiotów gospodarczych o liczbie pracujących do 9 osób i duchownych; łącznie z pracującymi w gospodarstwach indywidualnych w rolnictwie (dane szacunkowe). *b* Patrz uwagi ogólne, ust. 5 na str. 11.

a As of 31 Dec; by the actual workplace and kind of activity; excluding economic entities employing up to 9 persons and clergy; including persons employed on private farms in agriculture (estimated data). b See the general notes, item 5 on page 11.

II. **WYBRANE DANE O PODREGIONACH (NTS 3) I POWIATACH (NTS 4) (cd.)**
SELECTED DATA BY SUBREGIONS (NTS 3) AND POWIATS (NTS 4) (cont.)

WYSZCZEGÓLNIENIE *SPECIFICATION*	Bezrobotni zarejestrowani[a] *Registered unemployed persons*[a]								Stopa bezrobocia rejestrowanego[a] w % *Registered unemployment rate*[a] *in %*	
	ogółem w tys. *total in thous.*		z ogółem – w % *of total – in %*							
			kobiety *women*		w wieku 24 lata i mniej *at age 24 and less*		pozostający bez pracy[b] dłużej niż 1 rok *out of work*[b] *for longer than 1 year*			
	2010	2011	2010	2011	2010	2011	2010	2011	2010	2011
W O J E W Ó D Z T W O ..... *V O I V O D S H I P*	**63,8**	**65,9**	**47,4**	**48,1**	**23,9**	**22,4**	**34,0**	**39,1**	**13,8**	**14,1**
Podregion białostocki ..... *Subregion*	**27,9**	**28,4**	**46,0**	**46,8**	**19,9**	**18,5**	**37,2**	**40,8**	**14,1**	**14,1**
Powiaty: *Powiats:*										
białostocki	8,1	8,1	44,4	45,9	22,5	20,7	36,7	40,0	17,6	17,1
sokólski	4,6	4,8	45,1	45,7	27,2	25,2	43,3	49,0	16,5	16,9
Miasto na prawach powiatu: *City with powiat status:*										
Białystok	15,2	15,5	47,1	47,7	16,4	15,4	35,7	38,7	12,3	12,4
Podregion łomżyński ..... *Subregion*	**19,4**	**20,2**	**48,3**	**49,3**	**28,1**	**25,7**	**29,8**	**37,4**	**12,2**	**12,6**
Powiaty: *Powiats:*										
bielski	2,1	2,1	47,9	51,3	27,4	25,3	28,8	35,9	9,6	9,0
hajnowski	2,1	2,0	46,1	47,8	17,8	15,0	25,8	33,2	12,1	11,9
kolneński	3,1	3,1	45,8	48,7	33,9	31,6	32,6	46,7	18,9	19,4
łomżyński	2,2	2,4	51,0	52,3	32,8	30,7	32,0	37,6	11,6	12,5
siemiatycki	1,6	1,6	46,8	45,2	31,0	26,0	29,9	39,5	9,4	9,8
wysokomazowiecki	2,1	2,3	44,3	44,3	34,1	31,3	23,2	27,9	8,0	8,6
zambrowski	2,5	2,7	51,1	51,0	29,6	27,6	30,4	36,3	14,7	15,5
Miasto na prawach powiatu: *City with powiat status:*										
Łomża	3,7	3,9	51,3	51,3	20,9	18,8	32,5	38,2	15,8	16,4
Podregion suwalski ..... *Subregion*	**16,5**	**17,3**	**48,7**	**48,9**	**25,8**	**24,7**	**33,6**	**38,4**	**15,6**	**16,1**
Powiaty: *Powiats:*										
augustowski	4,0	4,1	45,3	46,4	26,3	24,9	38,6	42,6	18,7	18,9
grajewski	4,2	4,2	48,5	48,8	26,3	24,9	35,8	42,3	23,1	22,9
moniecki	1,9	2,0	44,2	43,9	32,0	32,2	35,7	43,8	12,0	12,8
sejneński	1,7	2,1	42,6	44,6	23,1	23,6	41,1	44,1	18,9	22,4
suwalski	1,3	1,4	55,8	55,3	32,0	32,6	21,3	25,6	9,7	9,9
Miasto na prawach powiatu: *City with powiat status:*										
Suwałki	3,4	3,5	55,6	54,9	20,1	17,7	24,8	27,3	12,2	12,4

a Stan w dniu 31 XII. *b* Od momentu rejestracji w urzędzie pracy.
a As of 31 Dec. b From the date of registering in a labour office.

II. **WYBRANE DANE O PODREGIONACH (NTS 3) I POWIATACH (NTS 4)** [a] **(cd.)**
SELECTED DATA BY SUBREGIONS (NTS 3) AND POWIATS (NTS 4) [a] *(cont.)*

WYSZCZEGÓLNIENIE *SPECIFICATION*	Zasoby mieszkaniowe *Dwelling stocks*						Mieszkania oddane do użytkowania na 1000 ludności *Dwellings completed per 1000 population*	
	mieszkania *dwellings*				przeciętna powierzchnia użytkowa 1 mieszkania w m^2 *average usable floor space per dwelling in m^2*			
	w tys. *in thous.*		na 1000 ludności *per 1000 population*					
	2010[b]	2011[c]	2010[b]	2011[c]	2010[b]	2011[c]	2010	2011
W O J E W Ó D Z T W O ..... *V O I V O D S H I P*	**417,4**	**421,0**	**346,8**	**350,2**	**74,0**	**73,4**	**3,6**	**3,7**
Podregion białostocki ..... *Subregion*	**191,4**	**192,0**	**376,2**	**377,2**	**68,3**	**.**	**5,4**	**5,2**
Powiaty: *Powiats:*								
białostocki	49,5	49,7	347,3	347,9	83,0	79,7	7,0	5,7
sokólski	24,0	24,9	332,3	344,9	78,2	76,7	1,4	1,6
Miasto na prawach powiatu: *City with powiat status:*								
Białystok	117,9	117,4	401,0	399,3	60,2	58,7	5,5	5,8
Podregion łomżyński ..... *Subregion*	**138,0**	**140,1**	**332,3**	**338,2**	**79,8**	**.**	**2,4**	**2,4**
Powiaty: *Powiats:*								
bielski	22,3	23,1	377,6	393,1	74,5	74,4	2,0	1,8
hajnowski	20,8	21,4	440,9	454,8	69,8	69,2	1,3	2,0
kolneński	10,5	10,4	260,2	258,0	84,3	84,4	1,0	1,2
łomżyński	14,3	14,4	273,1	275,2	97,3	97,0	1,9	2,8
siemiatycki	17,0	17,7	352,3	368,2	83,0	83,2	1,3	1,4
wysokomazowiecki	17,3	17,5	289,9	293,8	97,6	99,9	1,9	1,2
zambrowski	13,6	13,7	300,5	302,7	79,1	79,2	5,9	3,8
Miasto na prawach powiatu: *City with powiat status:*								
Łomża	22,2	22,0	351,1	347,7	65,3	64,8	3,6	4,5
Podregion suwalski ..... *Subregion*	**88,0**	**89,0**	**314,9**	**318,8**	**77,1**	**.**	**2,2**	**2,9**
Powiaty: *Powiats:*								
augustowski	19,2	19,3	319,7	320,7	78,0	77,9	2,1	2,5
grajewski	15,0	15,0	301,5	302,2	75,1	76,0	1,7	0,7
moniecki	12,7	13,3	296,2	310,2	86,1	87,6	1,1	1,2
sejneński	6,7	6,8	314,3	323,9	88,2	88,8	2,5	2,7
suwalski	10,4	10,7	287,4	294,9	92,4	91,5	3,9	2,8
Miasto na prawach powiatu: *City with powiat status:*								
Suwałki	24,0	23,9	346,5	345,4	63,1	62,4	2,3	6,0

a Patrz uwagi ogólne, ust. 8 na str. 12. *b* Stan w dniu 31 XII; na podstawie bilansów. *c* Dane Narodowego Spisu Powszechnego Ludności i Mieszkań według stanu w dniu 31 III.

a See general notes, item 8 on page 12. b As of 31 Dec; based on balances. c Data of the National Population And Housing Census as of 31 Mar.

II. **WYBRANE DANE O PODREGIONACH (NTS 3) I POWIATACH (NTS 4)** [a] **(cd.)**
SELECTED DATA BY SUBREGIONS (NTS 3) AND POWIATS (NTS 4) [a] *(cont.)*

WYSZCZEGÓLNIENIE *SPECIFICATION*	Uczniowie w szkołach dla dzieci i młodzieży[b] na 10 tys. ludności *Pupils and students in schools for children and youth*[b] *per 10 thous. population*											
	podstawowych *primary*		gimnazjach *lower secondary*		zasadniczych zawodowych *basic vocational*		ogólnokształcących[c] *general secondary*[c]		liceach profilowanych *specialized secondary*		technikach[d] *technical secondary*[d]	
	2010	2011	2010	2011	2010	2011	2010	2011	2010	2011	2010	2011
W O J E W Ó D Z T W O ..... *V O I V O D S H I P*	**556**	**545**	**336**	**320**	**41**	**38**	**191**	**187**	**9**	**6**	**172**	**163**
Podregion białostocki ..... *Subregion*	**517**	**513**	**300**	**288**	**33**	**30**	**216**	**211**	**7**	**4**	**166**	**157**
Powiaty: *Powiats:*												
białostocki	489	473	295	277	10	9	54	51	–	–	65	57
sokólski	553	540	346	328	24	24	151	151	25	16	126	116
Miasto na prawach powiatu: *City with powiat status:*												
Białystok	521	526	292	283	47	42	310	303	7	4	226	216
Podregion łomżyński ..... *Subregion*	**567**	**548**	**353**	**334**	**45**	**42**	**181**	**178**	**16**	**11**	**165**	**154**
Powiaty: *Powiats:*												
bielski	496	481	316	297	35	31	175	159	22	16	181	164
hajnowski	429	432	291	265	15	15	120	119	27	15	122	123
kolneński	680	663	423	405	53	51	134	129	26	18	28	32
łomżyński	638	609	315	296	11	10	8	10	–	–	52	51
siemiatycki	530	500	359	342	31	27	161	158	15	10	100	92
wysokomazowiecki	610	583	367	352	58	49	162	168	–	–	238	220
zambrowski	611	586	361	348	41	45	160	165	42	37	81	76
Miasto na prawach powiatu: *City with powiat status:*												
Łomża	563	551	394	376	99	97	455	446	5	–	406	374
Podregion suwalski ..... *Subregion*	**609**	**599**	**377**	**357**	**50**	**44**	**161**	**156**	**3**	**3**	**193**	**186**
Powiaty: *Powiats:*												
augustowski	612	606	357	336	69	62	135	131	15	14	188	179
grajewski	609	594	384	371	31	28	150	141	–	–	208	198
moniecki	555	536	355	338	39	32	108	102	–	–	94	82
sejneński	583	554	382	374	10	10	192	186	–	–	143	135
suwalski	642	619	374	347	–	–	6	6	–	–	50	51
Miasto na prawach powiatu: *City with powiat status:*												
Suwałki	630	639	402	377	93	82	295	290	–	–	338	334

a Patrz uwagi ogólne, ust. 8 na str. 12. *b* Bez szkół specjalnych; stan na początku roku szkolnego. *c*, *d* Łącznie z: *c* – uzupełniającymi liceami ogólnokształcącymi, *d* – technikami uzupełniającymi i ogólnokształcącymi szkołami artystycznymi dającymi uprawnienia zawodowe.

a See general notes, item 8 on page 12. b Excluding special schools; as of the beginning of the school year. c, d Including: c – supplementary general secondary schools, d – supplementary technical secondary schools and general art schools leading to professional certification.

II. **WYBRANE DANE O PODREGIONACH (NTS 3) I POWIATACH (NTS 4)** [a] **(cd.)**
SELECTED DATA BY SUBREGIONS (NTS 3) AND POWIATS (NTS 4) [a] *(cont.)*

WYSZCZEGÓLNIENIE *SPECIFICATION*	Łóżka w szpitalach ogólnych[b] na 10 tys. ludności *Beds in general hospitals[b] per 10 thous. population*		Liczba ludności[b] na *Number of population[b] per* 1 podmiot ambulatoryjnej opieki zdrowotnej[e] *provider of out-patient health care[e]*		1 aptekę ogólnodostępną *public pharmacy*		Wypożyczenia księgozbioru z bibliotek publicznych[cd] na 1 czytelnika w woluminach *Public library loans per borrower[cd] in volumes*		Liczba ludności na 1 placówkę biblioteczną[bc] *Number of population per library institution[bc]*	
	2010	2011	2010	2011	2010	2011	2010	2011	2010	2011
W O J E W Ó D Z T W O ..... *V O I V O D S H I P*	**49,6**	**47,5**	**1251**	**1187**	**3571**	**3441**	**20,2**	**20,4**	**4107**	**4057**
Podregion białostocki ..... *Subregion*	**57,3**	**53,6**	**1136**	**1062**	**3327**	**3166**	**19,2**	**19,4**	**5302**	**5365**
Powiaty: *Powiats:*										
białostocki	9,0	9,0	1584	1497	5484	4955	20,5	21,3	3656	3884
sokólski	36,8	37,1	1417	1280	5163	5120	30,1	24,2	2582	2560
Miasto na prawach powiatu: *City with powiat status:*										
Białystok	85,7	79,4	958	897	2603	2494	16,3	17,5	10143	9810
Podregion łomżyński ..... *Subregion*	**42,4**	**42,5**	**1293**	**1236**	**3640**	**3718**	**21,8**	**22,3**	**3547**	**3411**
Powiaty: *Powiats:*										
bielski	42,2	42,2	1134	1009	3104	3079	25,9	26,0	5361	5318
hajnowski	68,3	69,1	1241	1136	3629	4235	19,8	21,4	2775	2912
kolneński	37,3	37,5	1826	1666	4464	4443	21,5	21,1	2678	2105
łomżyński	–	–	2488	2174	8707	8697	25,3	24,5	2271	2007
siemiatycki	31,1	30,5	2097	2078	4822	4779	22,7	23,5	2538	2655
wysokomazowiecki	28,3	28,4	1219	1189	3514	3498	15,9	15,6	4266	3717
zambrowski	23,0	23,1	1102	1156	4108	3469	20,5	21,1	5021	7516
Miasto na prawach powiatu: *City with powiat status:*										
Łomża	97,6	97,8	843	841	2181	2426	21,2	22,6	7027	7008
Podregion suwalski ..... *Subregion*	**46,3**	**43,5**	**1448**	**1407**	**3993**	**3619**	**20,0**	**19,9**	**3494**	**3483**
Powiaty: *Powiats:*										
augustowski	31,4	31,5	1502	1463	3339	3332	19,2	17,7	3005	2999
grajewski	52,3	52,6	1507	1498	4521	3804	21,1	21,2	4145	4121
moniecki	43,7	44,0	1344	1336	5377	4275	19,7	20,2	3073	3053
sejneński	41,1	41,8	2117	1618	3529	4208	15,0	15,6	2353	2338
suwalski	–	–	2131	2263	12074	12070	20,7	21,6	2131	2130
Miasto na prawach powiatu: *City with powiat status:*										
Suwałki	82,3	70,4	1135	1099	2885	2472	20,9	21,1	8656	8651

a Patrz uwagi ogólne, ust. 8 na str. 12. *b* Stan w dniu 31 XII. *c* Łącznie z filiami i punktami bibliotecznymi. *d* Bez wypożyczeń międzybibliotecznych. *e* Ambulatoryjne zakłady opieki zdrowotnej łącznie z praktykami lekarskimi.

a See general notes, item 8 on page 12. b As of 31 Dec. c Including branches and library service points. d Excluding interlibrary lending. e Out-patient health care institutions including medical practices.

II. **WYBRANE DANE O PODREGIONACH (NTS 3) I POWIATACH (NTS 4)** [a] **(cd.)**
SELECTED DATA BY SUBREGIONS (NTS 3) AND POWIATS (NTS 4) [a] *(cont.)*

WYSZCZEGÓLNIENIE *SPECIFICATION*	Widzowie w kinach stałych na 1 seans *Audience in fixed cinemas per screening*		Turystyczne obiekty zbiorowego zakwaterowania *Collective tourist accommodation establishments*					
			miejsca noclegowe[b] *number of beds*[b]		korzystający z noclegów *tourists accommodated*		udzielone noclegi *nights spent (overnight stays)*	
			na 1000 ludności *per 1000 population*					
	2010	2011	2010	2011	2010	2011	2010	2011
W O J E W Ó D Z T W O ..... *V O I V O D S H I P*	**23**	**25**	**9,5**	**9,2**	**379,1**	**394,0**	**750,1**	**750,2**
Podregion białostocki ..... *Subregion*	**22**	**24**	**5,9**	**6,3**	**416,8**	**478,5**	**647,5**	**703,6**
Powiaty: *Powiats:*								
białostocki	65	45	6,8	7,0	293,0	343,6	476,7	493,7
sokólski	24	28	2,3	2,2	86,6	108,1	216,8	232,9
Miasto na prawach powiatu: *City with powiat status:*								
Białystok	22	24	6,3	7,0	558,1	634,7	836,4	920,8
Podregion łomżyński ..... *Subregion*	**23**	**39**	**5,9**	**6,1**	**236,2**	**244,6**	**425,5**	**476,2**
Powiaty: *Powiats:*								
bielski	–	–	4,5	5,5	198,0	209,0	404,0	593,8
hajnowski	11	11	21,7	20,6	844,6	769,8	1645,8	1574,4
kolneński	23	25	1,4	1,4	104,4	79,7	109,9	89,5
łomżyński	–	–	8,5	10,8	324,8	479,5	458,8	874,8
siemiatycki	27	20	5,3	5,6	149,5	149,9	407,2	310,0
wysokomazowiecki	112	72	2,7	2,1	34,6	33,7	91,1	67,8
zambrowski	–	–	0,8	1,0	49,2	34,6	62,1	74,5
Miasto na prawach powiatu: *City with powiat status:*								
Łomża	23	41	3,3	2,9	218,2	220,3	295,3	268,0
Podregion suwalski ..... *Subregion*	**31**	**40**	**21,3**	**19,0**	**523,1**	**461,2**	**1418,9**	**1241,1**
Powiaty: *Powiats:*								
augustowski	–	–	49,3	41,4	1118,9	1055,7	3781,6	3338,3
grajewski	76	64	4,4	10,0	179,9	179,8	573,3	569,0
moniecki	–	–	9,3	9,5	140,1	122,2	273,0	216,6
sejneński	–	–	30,9	32,0	614,2	460,1	1445,7	1231,4
suwalski	–	–	28,5	19,2	527,4	330,8	1261,6	944,5
Miasto na prawach powiatu: *City with powiat status:*								
Suwałki	28	37	10,0	7,7	447,9	426,1	763,8	697,0

a Patrz uwagi ogólne, ust. 8 na str. 12. *b* Stan w dniu 31 VII.
a See general notes, item 8 on page 12. b As of 31 Jul.

II. **WYBRANE DANE O PODREGIONACH (NTS 3) I POWIATACH (NTS 4)** [a] **(cd.)**
SELECTED DATA BY SUBREGIONS (NTS 3) AND POWIATS (NTS 4) [a] *(cont.)*

WYSZCZEGÓLNIENIE *SPECIFICATION*	Produkcja sprzedana przemysłu[b] (ceny bieżące) *Sold production of industry*[b] *(current prices)*				Drogi publiczne o twardej nawierzchni[c] w km *Hard surface public roads*[c] *in km*			
	w mln zł *in mln zl*		na 1 mieszkańca w zł *per capita in zl*		powiatowe *powiat*		gminne *gmina*	
	2010	2011	2010	2011	2010	2011	2010	2011
W O J E W Ó D Z T W O ..... *V O I V O D S H I P*	**15291,7**	**17669,7**	**12698**	**14700**	**6624,4**	**6658,0**	**3156,9**	**3447,9**
Podregion białostocki ..... *Subregion*	**4665,3**	**5032,8**	**9174**	**9883**	**1683,4**	**1692,7**	**783,8**	**829,6**
Powiaty: *Powiats:*								
białostocki	1024,0	1228,6	7210	8589	889,9	890,6	379,8	400,0
sokólski	396,3	466,7	5464	6481	707,0	714,3	189,1	207,9
Miasto na prawach powiatu: *City with powiat status:*								
Białystok	3245,0	3337,6	11039	11345	86,5	87,8	214,9	221,7
Podregion łomżyński ..... *Subregion*	**5786,0**	**7164,1**	**13908**	**17321**	**3111,8**	**3121,8**	**1582,0**	**1748,3**
Powiaty: *Powiats:*								
bielski	527,0	1363,9	8904	23239	553,2	554,1	189,4	189,7
hajnowski	492,8	602,1	10395	12863	402,2	407,8	187,8	159,2
kolneński	#	#	#	#	295,8	295,8	194,6	202,3
łomżyński	785,7	989,5	15048	18965	456,6	458,7	191,1	196,2
siemiatycki	517,6	538,0	10679	11206	537,9	537,9	228,3	253,9
wysokomazowiecki	#	#	#	#	576,3	576,3	372,1	486,0
zambrowski	460,9	531,1	10195	11775	267,8	268,1	157,4	199,2
Miasto na prawach powiatu: *City with powiat status:*								
Łomża	373,1	450,4	5894	7133	22,0	23,1	61,3	61,8
Podregion suwalski ..... *Subregion*	**4840,4**	**5472,8**	**17301**	**19607**	**1829,2**	**1843,5**	**791,1**	**870,0**
Powiaty: *Powiats:*								
augustowski	434,4	444,9	7224	7411	416,0	421,1	127,5	190,7
grajewski	3124,7	3635,2	62689	73294	318,5	320,8	188,5	198,7
moniecki	257,0	306,1	5960	7132	370,7	371,3	131,1	119,6
sejneński	12,8	13,6	602	646	215,6	215,6	152,0	159,8
suwalski	112,0	117,4	3095	3243	454,2	459,6	134,1	142,1
Miasto na prawach powiatu: *City with powiat status:*								
Suwałki	899,5	955,5	12985	13802	54,2	55,1	57,9	59,1

a Patrz uwagi ogólne, ust. 8 na str. 12. *b* Dane dotyczą podmiotów gospodarczych, w których liczba pracujących przekracza 9 osób. *c* Stan w dniu 31 XII.

a See general notes, item 8 on page 12. b Data concern economic entities employing more than 9 persons. c As of 31 Dec.

II. **WYBRANE DANE O PODREGIONACH (NTS 3) I POWIATACH (NTS 4)[a] (cd.)**
SELECTED DATA BY SUBREGIONS (NTS 3) AND POWIATS (NTS 4)[a] (cont.)

WYSZCZEGÓLNIENIE *SPECIFICATION*	Nakłady inwestycyjne w przedsiębiorstwach[bc] (ceny bieżące) *Investment outlays in enterprises[bc] (current prices)*				Wartość brutto środków trwałych w przedsiębiorstwach[bd] (bieżące ceny ewidencyjne) *Gross value of fixed assets in enterprises[bd] (current book-keeping prices)*			
	w mln zł *in mln zl*		na 1 mieszkańca w zł *per capita in zl*		w mln zł *in mln zl*		na 1 mieszkańca w zł *per capita in zl*	
	2010	2011	2010	2011	2010	2011	2010	2011
W O J E W Ó D Z T W O ..... *V O I V O D S H I P*	**1904,1**	**2959,3**	**1581**	**2462**	**25034,7**	**26494,1**	**20802**	**22060**
Podregion białostocki ..... *Subregion*	**905,8**	**1071,3**	**1781**	**2104**	**12536,3**	**12986,6**	**24628**	**25480**
Powiaty: *Powiats:*								
białostocki	177,0	175,8	1246	1229	1649,9	1787,6	11572	12440
sokólski	54,3	44,9	749	623	686,7	766,0	9500	10687
Miasto na prawach powiatu: *City with powiat status:*								
Białystok	674,5	850,6	2295	2891	10199,7	10432,9	34674	35450
Podregion łomżyński ..... *Subregion*	**678,3**	**1325,3**	**1630**	**3204**	**7047,3**	**7680,8**	**16984**	**18612**
Powiaty: *Powiats:*								
bielski	85,8	736,0	1449	12540	1209,6	1353,5	20512	23138
hajnowski	57,9	86,4	1220	1846	729,7	742,8	15468	15945
kolneński	7,7	28,0	191	698	152,9	168,0	3807	4202
łomżyński	120,1	103,8	2300	1990	374,5	440,0	7169	8433
siemiatycki	111,1	94,7	2293	1972	1281,7	1436,4	26579	30056
wysokomazowiecki	100,7	89,9	1681	1508	925,0	1036,4	15486	17427
zambrowski	105,9	88,3	2342	1957	623,6	692,7	13799	15360
Miasto na prawach powiatu: *City with powiat status:*								
Łomża	89,1	98,3	1407	1557	1750,3	1811,0	27678	28714
Podregion suwalski ..... *Subregion*	**320,1**	**562,7**	**1144**	**2016**	**5451,1**	**5826,7**	**19504**	**20912**
Powiaty: *Powiats:*								
augustowski	114,0	214,9	1895	3579	1343,2	1508,9	22350	25158
grajewski	39,6	71,1	794	1434	1382,3	1410,1	27794	28519
moniecki	20,2	48,1	468	1121	284,4	333,6	6610	7805
sejneński	4,4	10,8	209	512	117,1	123,6	5529	5877
suwalski	40,1	97,6	1109	2695	195,5	211,1	5398	5829
Miasto na prawach powiatu: *City with powiat status:*								
Suwałki	101,8	120,1	1469	1735	2128,6	2239,4	30740	32357

a Patrz uwagi ogólne, ust. 8 na str. 12. *b* Dane dotyczą podmiotów gospodarczych, w których liczba pracujących przekracza 9 osób. *c* Według lokalizacji inwestycji. *d* Stan w dniu 31 XII; według siedziby jednostki lokalnej.

a See general notes, item 8 on page 12. b Data concern economic entities employing more than 9 persons. c By investment location. d As of 31 Dec; by local unit seat.

II. **WYBRANE DANE O PODREGIONACH (NTS 3) I POWIATACH (NTS 4)** [a] **(dok.)**
SELECTED DATA BY SUBREGIONS (NTS 3) AND POWIATS (NTS 4) [a] *(cont.)*

WYSZCZEGÓLNIENIE *SPECIFICATION*	Podmioty gospodarki narodowej[b] w rejestrze REGON *Entities of the national economy*[b] *in the REGON register*							
	ogółem *total*				osoby prawne i jednostki organizacyjne niemające osobowości prawnej *legal persons and organizational entities without legal personality*		osoby fizyczne prowadzące działalność gospodarczą *natural persons conducting economic activity*	
	w liczbach bezwzględnych *in absolute numbers*		na 10 tys. ludności *per 10 thous. population*					
	2010	2011	2010	2011	2010	2011	2010	2011
W O J E W Ó D Z T W O ..... *V O I V O D S H I P*	**91876**	**91738**	**763,4**	**763,9**	**156,2**	**161,0**	**607,3**	**602,9**
Podregion białostocki ..... *Subregion*	**45264**	**45597**	**889,2**	**894,6**	**183,8**	**191,5**	**705,5**	**703,1**
Powiaty: *Powiats:*								
białostocki	10343	10605	725,4	738,0	132,8	134,2	592,6	603,8
sokólski	3703	3653	512,3	509,6	110,8	115,4	401,5	394,3
Miasto na prawach powiatu: *City with powiat status:*								
Białystok	31218	31339	1061,3	1064,9	226,4	238,0	834,9	826,8
Podregion łomżyński ..... *Subregion*	**27380**	**27249**	**659,9**	**660,3**	**128,9**	**131,8**	**530,9**	**528,5**
Powiaty: *Powiats:*								
bielski	3640	3659	617,3	625,5	123,5	128,6	493,8	497,0
hajnowski	2954	2916	626,2	626,0	149,0	155,6	477,2	470,3
kolneński	2268	2245	564,5	561,4	100,8	102,3	463,7	459,1
łomżyński	2763	2820	528,9	540,4	97,1	99,1	431,9	441,3
siemiatycki	2564	2517	531,7	526,7	124,4	127,4	407,3	399,2
wysokomazowiecki	3762	3826	629,8	643,3	119,0	118,2	510,8	525,1
zambrowski	3248	3213	718,7	712,5	121,7	124,0	597,0	588,5
Miasto na prawach powiatu: *City with powiat status:*								
Łomża	6181	6053	977,4	959,7	181,2	184,7	796,2	775,0
Podregion suwalski ..... *Subregion*	**19232**	**18892**	**688,1**	**678,0**	**146,3**	**148,3**	**541,8**	**529,7**
Powiaty: *Powiats:*								
augustowski	4115	4023	684,7	670,8	142,1	143,1	542,6	527,7
grajewski	2959	2922	595,0	590,9	126,5	128,2	468,5	462,7
moniecki	2235	2209	519,5	516,8	107,4	109,0	412,1	407,8
sejneński	1206	1163	569,6	552,8	142,2	141,2	427,4	411,6
suwalski	1725	1732	476,2	478,3	99,9	100,2	376,3	378,1
Miasto na prawach powiatu: *City with powiat status:*								
Suwałki	6992	6843	1009,7	988,7	213,7	218,8	796,0	770,0

a Patrz uwagi ogólne, ust. 8 na str. 12. *b* Stan w dniu 31 XII; bez osób prowadzących gospodarstwa indywidualne w rolnictwie.
a See general notes, item 8 on page 12. b As of 31 Dec; excluding persons tending private farms in agriculture.

III. **POWIATY NA TLE WOJEWÓDZTWA W 2011 R.**
POWIATS AGAINST THE BACKGROUND OF THE VOIVODSHIP IN 2011

WYSZCZEGÓLNIENIE *SPECIFICATION*	Powierzchnia ogólna[a] *Total area*[a]	Ludność[a] *Population*[a]				Pracujący[ab] *Employed persons*[ab]	Bezrobotni zarejestrowani[a] *Registered unemployed persons*[a]
		ogółem *total*	w wieku *at age*				
			przedprodukcyjnym *pre-working*	produkcyjnym *working*	poprodukcyjnym *post-working*		
	w odsetkach *in percent*						
W O J E W Ó D Z T W O ..... *V O I V O D S H I P*	**100,0**	**100,0**	**100,0**	**100,0**	**100,0**	**100,0**	**100,0**
Powiaty *Powiats*							
Augustowski	8,2	5,0	5,2	4,9	5,0	4,4	6,2
Białostocki	14,8	12,0	12,2	12,0	11,6	9,3	12,2
Bielski	6,9	4,9	4,5	4,6	6,3	5,5	3,2
Grajewski	4,8	4,1	4,5	4,1	3,6	3,6	6,4
Hajnowski	8,0	3,9	3,1	3,7	5,4	3,9	3,1
Kolneński	4,7	3,3	3,9	3,3	3,1	3,5	4,7
Łomżyński	6,7	4,3	5,0	4,2	4,1	4,5	3,7
Moniecki	6,8	3,6	3,6	3,5	3,8	3,7	3,0
Sejneński	4,2	1,7	1,8	1,7	1,9	1,9	3,2
Siemiatycki	7,2	4,0	3,9	3,8	4,8	3,8	2,5
Sokólski	10,2	6,0	5,9	5,8	6,6	6,3	7,3
Suwalski	6,5	3,0	3,6	2,9	2,8	3,3	2,1
Wysokomazowiecki	6,4	4,9	5,3	4,8	5,3	6,5	3,5
Zambrowski	3,6	3,8	4,0	3,7	3,6	3,8	4,1
Miasta na prawach powiatu *Cities with powiat status*							
Białystok	0,5	24,5	22,2	25,4	23,5	25,6	23,6
Łomża	0,2	5,2	5,1	5,6	4,2	4,5	5,8
Suwałki	0,3	5,8	6,2	6,0	4,4	5,9	5,4

a Stan w dniu 31 XII. *b* Według faktycznego miejsca pracy; bez podmiotów gospodarczych o liczbie pracujących do 9 osób i duchownych; łącznie z pracującymi w gospodarstwach indywidualnych w rolnictwie (dane szacunkowe).

a As of 31 Dec. b By the actual workplace; excluding economic entities employing up to 9 persons and clergy; including persons employed on private farms in agriculture (estimated data).

III. **POWIATY NA TLE WOJEWÓDZTWA W 2011 R. (cd.)**
POWIATS AGAINST THE BACKGROUND OF THE VOIVODSHIP IN 2011 (cont.)

WYSZCZEGÓLNIENIE *SPECIFICATION*	Sieć rozdzielcza[a] *Distribution network*[a]		Zasoby mieszkaniowe[b] *Dwelling stocks*[b]	Mieszkania oddane do użytkowania *Dwellings completed*	Uczniowie szkół[c] *Pupils and students of schools*[c]				Dzieci w placówkach wychowania przedszkolnego[c] *Children attending pre-primary education establishments*[c]
	wodociągowa *water-line*	kanalizacyjna oraz kolektory *sewage and collectors*			podstawowych[d] *primary*[d]	gimnazjów[d] *lower secondary*[d]	ponadgimnazjalnych[d] *upper secondary*[d]	policealnych *post-secondary*	
	w odsetkach *in percent*								
W O J E W Ó D Z T W O ..... *V O I V O D S H I P*	**100,0**	**100,0**	**100,0**	**100,0**	**100,0**	**100,0**	**100,0**	**100,0**	**100,0**
Powiaty *Powiats*									
Augustowski	8,1	5,8	4,6	3,4	5,5	5,3	4,9	2,3	4,4
Białostocki	12,3	24,7	11,8	18,2	10,3	10,2	3,5	0,8	10,5
Bielski	6,1	6,3	5,5	2,4	4,3	4,5	4,6	0,3	4,2
Grajewski	4,6	3,2	3,5	0,8	4,5	4,8	3,9	0,9	4,0
Hajnowski	5,4	8,1	5,1	2,1	3,1	3,2	2,7	0,3	3,2
Kolneński	3,5	1,1	2,5	1,1	4,0	4,2	1,9	0,3	2,5
Łomżyński	6,4	2,7	3,4	3,3	4,8	4,0	0,8	0,3	3,5
Moniecki	5,6	6,1	3,2	1,3	3,5	3,9	1,9	0,6	2,5
Sejneński	3,5	0,7	1,6	1,3	1,8	2,0	1,5	0,4	1,3
Siemiatycki	6,5	2,7	4,2	1,6	3,7	4,2	2,9	–	2,9
Sokólski	10,5	5,8	5,9	2,5	5,9	6,2	4,7	0,7	5,0
Suwalski	9,6	6,0	2,5	2,3	3,4	3,2	0,4	0,4	2,4
Wysokomazowiecki	8,1	3,4	4,2	1,6	5,3	5,4	5,4	1,3	4,9
Zambrowski	4,1	2,9	3,2	3,9	4,1	4,1	3,1	0,2	4,1
Miasta na prawach powiatu *Cities with powiat status*									
Białystok	3,8	13,4	27,9	38,5	23,7	21,8	35,2	69,5	31,5
Łomża	0,9	3,5	5,2	6,4	5,3	6,2	12,2	8,5	6,7
Suwałki	1,0	3,6	5,7	9,3	6,8	6,8	10,4	13,2	6,4

a Stan w dniu 31 XII. *b* Dane Narodowego Spisu Powszechnego Ludności i Mieszkań według stanu w dniu 31 III. *c* Stan na początku roku szkolnego. *d* Bez szkół dla dorosłych.

a As of 31 Dec. b Data of the National Population and Housing Census as of 31 Mar. c As of the beginning of the school year. d Excluding schools for adults.

III. **POWIATY NA TLE WOJEWÓDZTWA W 2011 R. (dok.)**
POWIATS AGAINST THE BACKGROUND OF THE VOIVODSHIP IN 2011 (cont.)

WYSZCZEGÓLNIENIE *SPECIFICATION*	Grunty leśne[a] *Forest land[a]*	Dochody budżetów powiatów i miast na prawach powiatu *Revenue of powiats and cities with powiat status budgets*	Wydatki budżetów powiatów i miast na prawach powiatu *Expenditure of powiats and cities with powiat status budgets*	Nakłady inwestycyjne w przedsiębiorstwach[bc] (ceny bieżące) *Investment outlays in enterprises[bc] (current prices)*	Wartość brutto środków trwałych w przedsiębiorstwach[abd] (bieżące ceny ewidencyjne) *Gross value of fixed assets in enterprises[abd] (current book-keeping prices)*	Podmioty gospodarki narodowej[ae] w rejestrze REGON *Entities of the national economy[ae] in the REGON register*
	w odsetkach *in percent*					
W O J E W Ó D Z T W O ..... *V O I V O D S H I P*	**100,0**	**100,0**	**100,0**	**100,0**	**100,0**	**100,0**
Powiaty *Powiats*						
Augustowski	12,5	2,5	2,3	7,3	5,7	4,4
Białostocki	19,0	4,3	4,0	5,9	6,7	11,5
Bielski	4,4	2,1	1,9	24,9	5,1	4,0
Grajewski	3,6	1,9	1,7	2,4	5,3	3,2
Hajnowski	14,0	1,6	1,5	2,9	2,8	3,2
Kolneński	3,3	1,1	1,1	0,9	0,6	2,4
Łomżyński	4,9	1,1	0,9	3,5	1,7	3,1
Moniecki	4,6	1,4	1,2	1,6	1,3	2,4
Sejneński	5,8	0,8	0,8	0,4	0,5	1,3
Siemiatycki	8,0	2,0	1,7	3,2	5,4	2,7
Sokólski	8,4	2,8	2,6	1,5	2,9	4,0
Suwalski	3,8	1,1	1,1	3,3	0,8	1,9
Wysokomazowiecki	3,8	2,4	2,2	3,0	3,9	4,2
Zambrowski	3,5	1,7	1,6	3,0	2,6	3,5
Miasta na prawach powiatu *Cities with powiat status*						
Białystok	0,3	50,6	53,6	28,8	39,4	34,1
Łomża	0,0	11,4	11,2	3,3	6,8	6,6
Suwałki	0,1	11,3	10,6	4,1	8,5	7,5

a Stan w dniu 31 XII. *b* Dane dotyczą podmiotów gospodarczych, w których liczba pracujących przekracza 9 osób. *c* Według lokalizacji inwestycji. *d* Według siedziby jednostki lokalnej. *e* Bez osób prowadzących gospodarstwa indywidualne w rolnictwie.

a As of 31 Dec. b Data concerns economic entities employing more than 9 persons. c By investment location. d By local unit seat. e Excluding persons tending private farms in agriculture.

DZIAŁ I
STAN I OCHRONA ŚRODOWISKA

CHAPTER I
ENVIRONMENTAL PROTECTION

TABL. 1. **ZUŻYCIE WODY NA POTRZEBY GOSPODARKI NARODOWEJ I LUDNOŚCI W 2011 R.**
WATER CONSUMPTION FOR NEEDS OF THE NATIONAL ECONOMY AND POPULATION IN 2011

WYSZCZEGÓLNIENIE *SPECIFICATION*	Ogółem *Total*	Przemysł *Industry*	Rolnictwo i leśnictwo[a] *Agriculture and forestry*[a]	Eksploatacja sieci wodociągowej[b] *Exploitation of water-line system*[b]	Przemysł *Industry*	Rolnictwo i leśnictwo[a] *Agriculture and forestry*[a]	Eksploatacja sieci wodociągowej[b] *Exploitation of water-line system*[b]
	w dam^3 *in dam*^{3}				w % ogółem *in % of total*		
W O J E W Ó D Z T W O ..... *V O I V O D S H I P*	**80453**	**12860**	**22357**	**45236**	**16,0**	**27,8**	**56,2**
Podregion białostocki ..... *Subregion*	**30518**	**2720**	**7942**	**19856**	**8,9**	**26,0**	**65,1**
Powiaty: *Powiats:*							
białostocki	12770	394	7887	4489	3,1	61,8	35,2
sokólski	2926	658	55	2213	22,5	1,9	75,6
Miasto na prawach powiatu: *City with powiat status:*							
Białystok	14821	1668	–	13153	11,3	–	88,7
Podregion łomżyński ..... *Subregion*	**25442**	**7473**	**2760**	**15209**	**29,4**	**10,8**	**59,8**
Powiaty: *Powiats:*							
bielski	3631	1214	498	1919	33,4	13,7	52,9
hajnowski	1991	425	31	1535	21,3	1,6	77,1
kolneński	1444	419	26	999	29,0	1,8	69,2
łomżyński	3188	768	680	1740	24,1	21,3	54,6
siemiatycki	2567	786	25	1756	30,6	1,0	68,4
wysokomazowiecki	4876	1764	–	3112	36,2	–	63,8
zambrowski	3855	525	1500	1830	13,6	38,9	47,5
Miasto na prawach powiatu: *City with powiat status:*							
Łomża	3891	1572	–	2319	40,4	–	59,6
Podregion suwalski ..... *Subregion*	**24493**	**2667**	**11655**	**10171**	**10,9**	**47,6**	**41,5**
Powiaty: *Powiats:*							
augustowski	2632	151	15	2466	5,7	0,6	93,7
grajewski	3974	782	1622	1570	19,7	40,8	39,5
moniecki	11822	361	10015	1446	3,1	84,7	12,2
sejneński	949	186	3	760	19,6	0,3	80,1
suwalski	1524	98	–	1426	6,4	–	93,6
Miasto na prawach powiatu: *City with powiat status:*							
Suwałki	3592	1089	–	2503	30,3	–	69,7

a Woda zużyta do nawadniania w rolnictwie i leśnictwie oraz do napełniania i uzupełniania stawów rybnych. *b* Bez zużycia wody na cele przemysłowe przez wodociągi stanowiące własność gmin, wojewódzkich zakładów usług wodnych i spółek wodnych.

a Water consumption for irrigation in agriculture and forestry as well as for filling and completing fish ponds. b Excluding water consumption for industrial purposes from water-line system of gminas, voivodship waterworks and water companies.

TABL. 2. **ŚCIEKI PRZEMYSŁOWE I KOMUNALNE ORAZ LUDNOŚĆ KORZYSTAJĄCA Z OCZYSZCZALNI ŚCIEKÓW W 2011 R.**

INDUSTRIAL AND MUNICIPAL WASTE WATER AND POPULATION USING WASTE WATER TREATMENT PLANTS IN 2011

WYSZCZEGÓLNIENIE *SPECIFICATION*	Ścieki[a] *Waste water*[a]					Ludność korzystająca z oczyszczalni ścieków w % ludności ogółem[b] *Population using waste water treatment plants in % of total population*[b]
	ogółem *grand total*	w tym oczyszczane *of which treated*				
		razem *total*	mechanicznie *mechanically*	biologicznie *biologically*	z podwyższonym usuwaniem biogenów *with increased biogen removal (disposal)*	
	w hm^3 *in hm^3*		w % razem *in % of total*			
W O J E W Ó D Z T W O ..... *V O I V O D S H I P*	**40,2**	**40,2**	**2,1**	**17,9**	**80,0**	**63,6**
Podregion białostocki ..... *Subregion*	**18,2**	**18,2**	**1,4**	**13,1**	**85,5**	**78,0**
Powiaty: *Powiats:*						
białostocki	3,2	3,2	–	42,2	57,8	54,1
sokólski	1,5	1,5	–	69,7	30,3	45,2
Miasto na prawach powiatu: *City with powiat status:*						
Białystok	13,5	13,5	1,9	–	98,1	97,7
Podregion łomżyński ..... *Subregion*	**14,3**	**14,3**	**3,8**	**26,4**	**69,8**	**49,4**
Powiaty: *Powiats:*						
bielski	1,9	1,9	24,7	24,8	50,5	54,1
hajnowski	2,1	2,1	–	11,7	88,3	64,7
kolneński	0,7	0,7	–	64,6	35,4	26,4
łomżyński	1,0	1,0	2,9	10,5	86,6	20,3
siemiatycki	1,2	1,2	2,8	3,7	93,5	28,6
wysokomazowiecki	2,6	2,6	–	20,0	80,0	31,5
zambrowski	1,4	1,4	–	67,5	32,5	56,6
Miasto na prawach powiatu: *City with powiat status:*						
Łomża	3,3	3,3	0,4	29,1	70,5	99,8
Podregion suwalski ..... *Subregion*	**7,8**	**7,8**	**0,4**	**13,7**	**85,9**	**58,3**
Powiaty: *Powiats:*						
augustowski	1,2	1,2	–	1,4	98,6	55,6
grajewski	1,5	1,5	1,8	10,9	87,3	53,6
moniecki	0,8	0,8	–	55,9	44,1	43,2
sejneński	0,4	0,4	–	53,8	46,2	31,1
suwalski	0,3	0,3	–	55,3	44,7	24,4
Miasto na prawach powiatu: *City with powiat status:*						
Suwałki	3,4	3,4	–	–	100,0	99,2

a Wymagające oczyszczania odprowadzone do wód lub do ziemi. *b* Ludność korzystająca z oczyszczalni ścieków – na podstawie szacunków, ludność ogółem – na podstawie bilansów.

a Requiring treatment discharged into waters or into the ground. b Population using waste water treatment plants – estimated data, total population – based on balances.

TABL. 3. **EMISJA I REDUKCJA PRZEMYSŁOWYCH ZANIECZYSZCZEŃ POWIETRZA W ZAKŁADACH SZCZEGÓLNIE UCIĄŻLIWYCH W 2011 R.**
EMISSION AND REDUCTION OF INDUSTRIAL AIR POLLUTANTS IN PLANTS ESPECIALLY NOXIOUS IN 2011

WYSZCZEGÓLNIENIE *SPECIFICATION*	Emisja zanieczyszczeń *Emission of pollutants*				Zanieczyszczenia zatrzymane w urządzeniach do redukcji zanieczyszczeń w % zanieczyszczeń wytworzonych *Pollutants retained in pollutant reduction systems in % of pollutants produced*	
	pyłowych *particulates*		gazowych[a] *gaseous*[a]			
	ogółem *total*	w tym ze spalania paliw *of which from the combustion of fuels*	ogółem *total*	w tym dwutlenek siarki *of which sulphur dioxide*	pyłowe *particulates*	gazowe[a] *gaseous*[a]
	w t *in t*					
W O J E W Ó D Z T W O ..... *V O I V O D S H I P*	**977**	**726**	**9169**	**3275**	**99,0**	**13,7**
Podregion białostocki ..... *Subregion*	**190**	**171**	**3821**	**1499**	**99,4**	**15,6**
Powiaty: *Powiats:*						
białostocki	14	14	193	60	83,7	–
sokólski	23	23	125	27	61,7	–
Miasto na prawach powiatu: *City with powiat status:*						
Białystok	153	134	3503	1412	99,5	16,8
Podregion łomżyński ..... *Subregion*	**423**	**386**	**2528**	**923**	**90,3**	**3,7**
Powiaty: *Powiats:*						
bielski	49	49	298	67	76,7	4,2
hajnowski	118	113	651	97	92,1	4,7
kolneński	50	44	203	75	68,9	–
łomżyński	2	2	34	12	96,5	40,4
siemiatycki	11	11	148	13	–	–
wysokomazowiecki	39	39	335	139	87,7	–
zambrowski	45	45	191	74	88,4	–
Miasto na prawach powiatu: *City with powiat status:*						
Łomża	109	83	668	446	93,6	4,0
Podregion suwalski ..... *Subregion*	**364**	**169**	**2820**	**853**	**99,4**	**18,9**
Powiaty: *Powiats:*						
augustowski	36	26	168	60	97,1	–
grajewski	249	72	1716	259	99,5	27,7
moniecki	15	15	100	22	80,0	–
Miasto na prawach powiatu: *City with powiat status:*						
Suwałki	64	56	836	512	99,0	–

a Bez dwutlenku węgla.
a Excluding carbon dioxide.

TABL. 4. **ODPADY[a] WYTWORZONE I NAGROMADZONE ORAZ TERENY ICH SKŁADOWANIA W 2011 R.**
GENERATED AND ACCUMULATED WASTE[a] AS WELL AS ITS LANDFILL AREAS IN 2011

WYSZCZEGÓLNIENIE *SPECIFICATION*	Odpady wytworzone (w ciągu roku) w tys. t *Waste generated (during the year) in thous. t*				Odpady dotychczas składowane (nagromadzone[b]; stan w końcu roku) w tys. t *Waste landfilled up to now (accumulated[b]; as of the end of the year) in thous. t*	Tereny składowania odpadów, niezrekultywowane (stan w końcu roku) w ha *Non-reclaimed landfill areas (as of the end of the year) in ha*
	ogółem *total*	poddane odzyskowi *recovered*	unieszkodliwione *treated*	magazynowane czasowo *temporary stored*		
W O J E W Ó D Z T W O ..... *V O I V O D S H I P*	**707,6**	**641,9**	**24,7**	**41,0**	**2333,4**	**29,6**
Podregion białostocki ..... *Subregion*	**176,5**	**153,4**	**4,9**	**18,2**	**2330,5**	**29,3**
Powiaty: *Powiats:*						
białostocki	31,6	27,1	–	4,5	–	–
sokólski	16,6	7,8	–	8,8	–	–
Miasto na prawach powiatu: *City with powiat status:*						
Białystok	128,3	118,5	4,9	4,9	2330,5	29,3
Podregion łomżyński ..... *Subregion*	**229,9**	**195,6**	**17,4**	**16,9**	**–**	**–**
Powiaty: *Powiats:*						
bielski	7,9	–	1,1	6,8	–	–
hajnowski	13,9	13,6	–	0,3	–	–
kolneński	13,4	13,4	–	–	–	–
łomżyński	88,4	88,4	–	–	–	–
siemiatycki	16,3	4,5	11,3	0,5	–	–
wysokomazowiecki	16,4	14,5	0,1	1,8	–	–
zambrowski	10,7	10,5	0,2	–	–	–
Miasto na prawach powiatu: *City with powiat status:*						
Łomża	62,9	50,7	4,7	7,5	–	–
Podregion suwalski ..... *Subregion*	**301,2**	**292,9**	**2,4**	**5,9**	**2,9**	**0,3**
Powiaty: *Powiats:*						
augustowski	16,5	14,9	1,6	–	2,9	0,3
grajewski	117,5	117,5	–	–	–	–
moniecki	112,5	111,8	0,7	–	–	–
sejneński	7,7	7,7	–	–	–	–
suwalski	3,5	–	–	3,5	–	–
Miasto na prawach powiatu: *City with powiat status:*						
Suwałki	43,5	41,0	0,1	2,4	–	–

a Z wyłączeniem odpadów komunalnych. *b* Na składowiskach (wysypiskach, hałdach, stawach osadowych) własnych.
a Excluding municipal waste. b On own landfill areas (landfills, waste dumps, sludge tanks).

TABL. 5. **OCHRONA PRZYRODY I KRAJOBRAZU W 2011 R.**
Stan w dniu 31 XII
NATURE AND LANDSCAPE PROTECTION IN 2011
As of 31 Dec

WYSZCZEGÓLNIENIE *SPECIFICATION*	Powierzchnia o szczególnych walorach przyrodniczych prawnie chroniona *Legally protected areas possessing unique environmental value*					Pomniki przyrody *Nature monuments*
	ogółem *total*	w tym *of which*				
		parki narodowe *national parks*	rezerwaty przyrody *nature reserves*	parki krajobrazowe[a] *landscape parks*[a]	obszary chronionego krajobrazu[a] *protected landscape areas*[a]	
	w ha *in ha*					
W O J E W Ó D Z T W O ..... *V O I V O D S H I P*	**645634,4**	**92143,9**	**23531,9**	**83531,9**	**444171,2**	**2031**
Podregion białostocki ..... *Subregion*	**154238,9**	**11444,0**	**5086,6**	**67860,9**	**69728,8**	**213**
Powiaty: *Powiats:*						
białostocki	100974,4	6298,0	3305,1	51324,2	39928,5	151
sokólski	53160,6	5146,0	1677,6	16536,7	29800,3	50
Miasto na prawach powiatu: *City with powiat status:*						
Białystok	103,9	–	103,9	–	–	12
Podregion łomżyński ..... *Subregion*	**191290,4**	**11920,3**	**13603,1**	**7132,1**	**157614,8**	**1524**
Powiaty: *Powiats:*						
bielski	4209,0	–	–	–	4200,0	57
hajnowski	95413,4	10517,3	12340,3	–	71828,4	1250
kolneński	21079,4	–	197,8	–	20815,3	39
łomżyński	35161,7	351,0	540,7	7132,1	27053,9	54
siemiatycki	31345,5	–	249,1	–	30972,2	41
wysokomazowiecki	3126,5	1052,0	–	–	2069,5	67
zambrowski	279,4	–	275,2	–	–	4
Miasto na prawach powiatu: *City with powiat status:*						
Łomża	675,5	–	–	–	675,5	12
Podregion suwalski ..... *Subregion*	**300105,1**	**68779,6**	**4842,2**	**8538,9**	**216827,6**	**294**
Powiaty: *Powiats:*						
augustowski	110971,1	9503,4	3570,5	–	97776,8	61
grajewski	18887,0	6615,0	194,6	–	12015,4	19
moniecki	43873,5	39515,0	129,8	2687,7	1541,0	15
sejneński	52048,2	5197,9	568,8	–	46174,4	76
suwalski	73365,1	7948,3	375,1	5851,2	58363,4	97
Miasto na prawach powiatu: *City with powiat status:*						
Suwałki	960,2	–	3,4	–	956,6	26

a Bez powierzchni rezerwatów i innych form ochrony przyrody położonych na terenach parków krajobrazowych i obszarów chronionego krajobrazu.

a Excluding nature reserves and other forms of nature protection located within landscape parks and protected landscape areas.

TABL. 6. **NAKŁADY NA ŚRODKI TRWAŁE SŁUŻĄCE OCHRONIE ŚRODOWISKA I GOSPODARCE WODNEJ W 2011 R. (ceny bieżące)**

OUTLAYS ON FIXED ASSETS ON ENVIRONMENTAL PROTECTION AND WATER MANAGEMENT IN 2011 (current prices)

WYSZCZEGÓLNIENIE *SPECIFICATION*	Nakłady na środki trwałe służące ochronie środowiska *Outlays on fixed assets on environmental protection*				Nakłady na środki trwałe służące gospodarce wodnej *Outlays on fixed assets on water management*	
	ogółem *total*	w tym na *of which on*			ogółem *total*	w tym na ujęcia i doprowadzenia wody *of which on water intakes and systems*
		gospodarkę ściekową i ochronę wód *waste water management and protection of waters*	ochronę powietrza atmosferycznego i klimatu *protection of air and climate*	gospodarkę odpadami, ochronę i przywrócenie wartości użytkowej gleb oraz ochronę wód podziemnych i powierzchniowych *waste management, protection and recovery of soils as well as protection of underground and surface waters*		
	w tys. zł *in thous. zl*					
W O J E W Ó D Z T W O ..... *V O I V O D S H I P*	**245991,5**	**202694,7**	**14196,9**	**18384,4**	**76529,1**	**46251,5**
PODREGION BIAŁOSTOCKI *SUBREGION*	**98908,1**	**87638,5**	**6168,3**	**1213,5**	**34222,6**	**29271,6**
POWIAT BIAŁOSTOCKI	30323,3	29968,4	31,7	323,2	8428,7	4484,0
Gminy miejsko-wiejskie *Urban-rural gminas*						
Choroszcz	–	–	–	–	168,0	168,0
w tym miasto ..... *of which city*	–	–	–	–	–	–
Czarna Białostocka	5506,5	5506,5	–	–	269,7	195,7
w tym miasto ..... *of which city*	5502,5	5502,5	–	–	269,7	195,7
Łapy	1573,9	1542,2	31,7	–	30,3	19,8
w tym miasto ..... *of which city*	301,7	270,0	31,7	–	–	–
Michałowo	–	–	–	–	1276,9	11,6
w tym miasto ..... *of which city*	–	–	–	–	11,6	11,6
Supraśl	466,9	466,9	–	–	295,7	295,7
w tym miasto ..... *of which city*	27,1	27,1	–	–	34,0	34,0
Suraż	34,0	34,0	–	–	–	–
w tym miasto ..... *of which city*	14,0	14,0	–	–	–	–
Tykocin	–	–	–	–	99,9	99,9
w tym miasto ..... *of which city*	–	–	–	–	4,8	4,8
Wasilków	9990,3	9990,3	–	–	1829,1	1829,1
w tym miasto ..... *of which city*	9172,2	9172,2	–	–	1548,3	1548,3
Zabłudów	–	–	–	–	1362,8	1362,8
w tym miasto ..... *of which city*	–	–	–	–	–	–

TABL. 6. **NAKŁADY NA ŚRODKI TRWAŁE SŁUŻĄCE OCHRONIE ŚRODOWISKA I GOSPODARCE WODNEJ W 2011 R. (cd.)**

OUTLAYS ON FIXED ASSETS ON ENVIRONMENTAL PROTECTION AND WATER MANAGEMENT IN 2011 (cont.)

WYSZCZEGÓLNIENIE *SPECIFICATION*	Nakłady na środki trwałe służące ochronie środowiska *Outlays on fixed assets on environmental protection*				Nakłady na środki trwałe służące gospodarce wodnej *Outlays on fixed assets on water management*	
	ogółem *total*	w tym na *of which on*			ogółem *total*	w tym na ujęcia i doprowadzenia wody *of which on water intakes and systems*
		gospodarkę ściekową i ochronę wód *waste water management and protection of waters*	ochronę powietrza atmosferycznego i klimatu *protection of air and climate*	gospodarkę odpadami, ochronę i przywrócenie wartości użytkowej gleb oraz ochronę wód podziemnych i powierzchniowych *waste management, protection and recovery of soils as well as protection of underground and surface waters*		
	w tys. zł *in thous. zl*					
POWIAT BIAŁOSTOCKI (dok.) *(cont.)*						
Gminy wiejskie *Rural gminas*						
Dobrzyniewo Duże	5156,4	5156,4	–	–	2295,0	–
Gródek	83,0	–	–	83,0	89,2	89,2
Juchnowiec Kościelny	4451,3	4211,1	–	240,2	267,0	156,8
Poświętne	–	–	–	–	16,7	–
Turośń Kościelna	3061,0	3061,0	–	–	428,4	255,4
POWIAT SOKÓLSKI	5448,5	5307,2	–	117,3	2593,9	2593,9
Gminy miejsko-wiejskie *Urban-rural gminas*						
Dąbrowa Białostocka	2245,2	2245,2	–	–	38,2	38,2
w tym miasto *of which city*	18,5	18,5	–	–	12,8	12,8
Sokółka	76,5	–	–	52,5	–	–
w tym miasto *of which city*	76,5	–	–	52,5	–	–
Suchowola	3062,0	3062,0	–	–	30,9	30,9
w tym miasto *of which city*	709,2	709,2	–	–	30,9	30,9
Gminy wiejskie *Rural gminas*						
Kuźnica	39,8	–	–	39,8	809,8	809,8
Sidra	25,0	–	–	25,0	704,0	704,0
Szudziałowo	–	–	–	–	1011,0	1011,0
MIASTO NA PRAWACH POWIATU: *CITY WITH POWIAT STATUS:*						
Białystok	63136,3	52362,9	6136,6	773,0	23200,0	22193,7

TABL. 6. **NAKŁADY NA ŚRODKI TRWAŁE SŁUŻĄCE OCHRONIE ŚRODOWISKA I GOSPODARCE WODNEJ W 2011 R. (cd.)**

OUTLAYS ON FIXED ASSETS ON ENVIRONMENTAL PROTECTION AND WATER MANAGEMENT IN 2011 (cont.)

WYSZCZEGÓLNIENIE *SPECIFICATION*	Nakłady na środki trwałe służące ochronie środowiska *Outlays on fixed assets on environmental protection*				Nakłady na środki trwałe służące gospodarce wodnej *Outlays on fixed assets on water management*	
	ogółem *total*	w tym na *of which on*			ogółem *total*	w tym na ujęcia i doprowadzenia wody *of which on water intakes and systems*
		gospodarkę ściekową i ochronę wód *waste water management and protection of waters*	ochronę powietrza atmosferycznego i klimatu *protection of air and climate*	gospodarkę odpadami, ochronę i przywrócenie wartości użytkowej gleb oraz ochronę wód podziemnych i powierzchniowych *waste management, protection and recovery of soils as well as protection of underground and surface waters*		
	w tys. zł *in thous. zl*					
PODREGION ŁOMŻYŃSKI ... *SUBREGION*	**100317,4**	**81994,7**	**8028,6**	**6604,5**	**31288,3**	**7117,7**
POWIAT BIELSKI	24647,0	24154,8	54,2	438,0	3013,0	165,0
Gmina miejska *Urban gmina*						
Bielsk Podlaski	10494,6	10440,4	54,2	–	–	–
Gminy wiejskie *Rural gminas*						
Bielsk Podlaski	3228,0	3228,0	–	–	–	–
Boćki	–	–	–		1270,0	–
Brańsk	1870,3	1870,3	–	–	44,0	–
Orla	5274,0	5274,0	–	–	1699,0	165,0
Rudka	2637,0	2199,0	–	438,0	–	–
Wyszki	1143,1	1143,1	–	–	–	–
POWIAT HAJNOWSKI	13418,4	11296,5	398,2	1666,8	5906,3	3040,1
Gmina miejska *Urban gmina*						
Hajnówka	5113,4	3182,3	398,2	1476,0	2663,7	91,6
Gmina miejsko-wiejska *Urban-rural gmina*						
Kleszczele	1507,0	1507,0	–	–	–	–
w tym miasto ..... *of which city*	1507,0	1507,0	–	–	–	–
Gminy wiejskie *Rural gminas*						
Białowieża	4550,0	4550,0	–	–	–	–
Czyże	–	–	–	–	164,6	–
Dubicze Cerkiewne	923,0	923,0	–	–	14,8	–
Hajnówka	1102,0	911,2	–	190,8	–	–
Narew	–	–	–	–	927,0	927,0
Narewka	223,0	223,0	–	–	2136,2	2021,5
POWIAT KOLNEŃSKI	10128,2	8688,8	–	275,0	5521,5	612,3
Gmina miejska *Urban gmina*						
Kolno	9853,2	8688,8	–	–	1895,1	612,3
Gmina miejsko-wiejska *Urban-rural gmina*						
Stawiski	275,0	–	–	275,0	–	–
w tym miasto ..... *of which city*	275,0	–	–	275,0	–	–

TABL. 6. **NAKŁADY NA ŚRODKI TRWAŁE SŁUŻĄCE OCHRONIE ŚRODOWISKA I GOSPODARCE WODNEJ W 2011 R. (cd.)**

OUTLAYS ON FIXED ASSETS ON ENVIRONMENTAL PROTECTION AND WATER MANAGEMENT IN 2011 (cont.)

WYSZCZEGÓLNIENIE *SPECIFICATION*	Nakłady na środki trwałe służące ochronie środowiska *Outlays on fixed assets on environmental protection*				Nakłady na środki trwałe służące gospodarce wodnej *Outlays on fixed assets on water management*	
	ogółem *total*	w tym na *of which on*			ogółem *total*	w tym na ujęcia i doprowadzenia wody *of which on water intakes and systems*
		gospodarkę ściekową i ochronę wód *waste water management and protection of waters*	ochronę powietrza atmosferycznego i klimatu *protection of air and climate*	gospodarkę odpadami, ochronę i przywrócenie wartości użytkowej gleb oraz ochronę wód podziemnych i powierzchniowych *waste management, protection and recovery of soils as well as protection of underground and surface waters*		
	w tys. zł *in thous. zl*					
POWIAT KOLNEŃSKI (dok.) *(cont.)*						
Gminy wiejskie *Rural gminas*						
Kolno	–	–	–	–	1743,0	–
Mały Płock	–	–	–	–	1237,6	–
Turośl	–	–	–	–	645,8	–
POWIAT ŁOMŻYŃSKI	10866,1	5324,7	2273,2	3268,2	4034,4	887,7
Gmina miejsko-wiejska *Urban-rural gmina*						
Jedwabne	163,0	163,0	–	–	3028,0	853,0
w tym miasto *of which city*	163,0	163,0	–	–	136,0	136,0
Gminy wiejskie *Rural gminas*						
Łomża	2301,1	27,9	2273,2	–	34,7	34,7
Miastkowo	3268,2	–	–	3268,2	120,6	–
Piątnica	4619,3	4619,3	–	–	202,3	–
Śniadowo	–	–	–	–	548,8	–
Wizna	514,5	514,5	–	–	100,0	–
POWIAT SIEMIATYCKI	15852,9	15657,9	–	195,0	932,3	907,0
Gmina miejska *Urban gmina*						
Siemiatycze	186,0	186,0	–	–	–	–
Gmina miejsko-wiejska *Urban-rural gmina*						
Drohiczyn	3483,0	3483,0	–	–	–	–
w tym miasto *of which city*	3483,0	3483,0	–	–	–	–
Gminy wiejskie *Rural gminas*						
Dziadkowice	4874,0	4874,0	–	–	–	–
Grodzisk	–	–	–	–	25,3	–
Mielnik	3231,0	3036,0	–	195,0	–	–
Nurzec-Stacja	1301,0	1301,0	–	–	907,0	907,0
Siemiatycze	2777,9	2777,9	–	–	–	–

TABL. 6. **NAKŁADY NA ŚRODKI TRWAŁE SŁUŻĄCE OCHRONIE ŚRODOWISKA I GOSPODARCE WODNEJ W 2011 R. (cd.)**

OUTLAYS ON FIXED ASSETS ON ENVIRONMENTAL PROTECTION AND WATER MANAGEMENT IN 2011 (cont.)

WYSZCZEGÓLNIENIE *SPECIFICATION*	Nakłady na środki trwałe służące ochronie środowiska *Outlays on fixed assets on environmental protection*				Nakłady na środki trwałe służące gospodarce wodnej *Outlays on fixed assets on water management*	
	ogółem *total*	w tym na *of which on*			ogółem *total*	w tym na ujęcia i doprowadzenia wody *of which on water intakes and systems*
		gospodarkę ściekową i ochronę wód *waste water management and protection of waters*	ochronę powietrza atmosferycznego i klimatu *protection of air and climate*	gospodarkę odpadami, ochronę i przywrócenie wartości użytkowej gleb oraz ochronę wód podziemnych i powierzchniowych *waste management, protection and recovery of soils as well as protection of underground and surface waters*		
	w tys. zł *in thous. zl*					
POWIAT WYSOKO-MAZOWIECKI	10267,9	9806,4	–	461,5	10865,1	788,9
Gmina miejska *Urban gmina*						
Wysokie Mazowieckie	2691,2	2691,2	–	–	646,7	393,0
Gminy miejsko-wiejskie *Urban-rural gminas*						
Ciechanowiec	1074,4	612,9	–	461,5	3226,0	176,8
w tym miasto *of which city*	612,9	612,9	–	–	174,2	174,2
Czyżew	3210,1	3210,1	–	–	2,8	2,8
w tym miasto *of which city*	25,4	25,4	–	–	–	–
Szepietowo	72,4	72,4	–	–	216,3	216,3
w tym miasto *of which city*	72,4	72,4	–	–	–	–
Gminy wiejskie *Rural gminas*						
Kobylin-Borzymy	–	–	–	–	32,6	–
Kulesze Kościelne	–	–	–	–	202,1	–
Nowe Piekuty	234,8	234,8	–	–	864,8	–
Sokoły	–	–	–	–	1959,8	–
Wysokie Mazowieckie	2985,0	2985,0	–	–	3714,0	–
POWIAT ZAMBROWSKI	2874,3	2874,3	–	–	467,2	168,2
Gmina miejska *Urban gmina*						
Zambrów	688,3	688,3	–	–	120,2	120,2
Gminy wiejskie *Rural gminas*						
Szumowo	–	–	–	–	299,0	–
Rutki	10,0	10,0	–	–	–	–
Zambrów	2176,0	2176,0	–	–	48,0	48,0
MIASTO NA PRAWACH POWIATU: *CITY WITH POWIAT STATUS:*						
Łomża	12262,6	4191,3	5303,0	300,0	548,5	548,5

TABL. 6. **NAKŁADY NA ŚRODKI TRWAŁE SŁUŻĄCE OCHRONIE ŚRODOWISKA I GOSPODARCE WODNEJ W 2011 R. (cd.)**

OUTLAYS ON FIXED ASSETS ON ENVIRONMENTAL PROTECTION AND WATER MANAGEMENT IN 2011 (cont.)

WYSZCZEGÓLNIENIE *SPECIFICATION*	Nakłady na środki trwałe służące ochronie środowiska *Outlays on fixed assets on environmental protection*				Nakłady na środki trwałe służące gospodarce wodnej *Outlays on fixed assets on water management*	
	ogółem *total*	w tym na *of which on*			ogółem *total*	w tym na ujęcia i doprowadzenia wody *of which on water intakes and systems*
		gospodarkę ściekową i ochronę wód *waste water management and protection of waters*	ochronę powietrza atmosferycznego i klimatu *protection of air and climate*	gospodarkę odpadami, ochronę i przywrócenie wartości użytkowej gleb oraz ochronę wód podziemnych i powierzchniowych *waste management, protection and recovery of soils as well as protection of underground and surface waters*		
	w tys. zł *in thous. zl*					
PODREGION SUWALSKI ..... *SUBREGION*	**46766,0**	**33061,5**	**–**	**10566,4**	**11018,2**	**9862,2**
POWIAT AUGUSTOWSKI	4553,0	2331,0	–	–	449,7	449,7
Gmina miejska *Urban gmina*						
Augustów	3984,4	1762,4	–	–	449,7	449,7
Gmina wiejska *Rural gmina*						
Sztabin	568,6	568,6	–	–	–	–
POWIAT GRAJEWSKI	8641,0	7937,9	–	–	3742,1	3618,0
Gmina miejska *Urban gmina*						
Grajewo	1942,0	1238,9	–	–	174,0	174,0
Gminy miejsko-wiejskie *Urban-rural gmina*						
Rajgród	–	–	–	–	2754,0	2714,0
w tym miasto ..... *of which city*	–	–	–	–	–	–
Szczuczyn	2986,0	2986,0	–	–	174,0	174,0
w tym miasto ..... *of which city*	2986,0	2986,0	–	–	–	–
Gminy wiejskie *Rural gminas*						
Grajewo	–	–	–	–	84,1	–
Radziłów	3713,0	3713,0	–	–	556,0	556,0

TABL. 6. **NAKŁADY NA ŚRODKI TRWAŁE SŁUŻĄCE OCHRONIE ŚRODOWISKA I GOSPODARCE WODNEJ W 2011 R. (dok.)**

OUTLAYS ON FIXED ASSETS ON ENVIRONMENTAL PROTECTION AND WATER MANAGEMENT IN 2011 (cont.)

WYSZCZEGÓLNIENIE *SPECIFICATION*	Nakłady na środki trwałe służące ochronie środowiska *Outlays on fixed assets on environmental protection*				Nakłady na środki trwałe służące gospodarce wodnej *Outlays on fixed assets on water management*	
	ogółem *total*	w tym na *of which on*			ogółem *total*	w tym na ujęcia i doprowadzenia wody *of which on water intakes and systems*
		gospodarkę ściekową i ochronę wód *waste water management and protection of waters*	ochronę powietrza atmosferycznego i klimatu *protection of air and climate*	gospodarkę odpadami, ochronę i przywrócenie wartości użytkowej gleb oraz ochronę wód podziemnych i powierzchniowych *waste management, protection and recovery of soils as well as protection of underground and surface waters*		
	w tys. zł *in thous. zl*					
POWIAT MONIECKI	18415,4	8240,0	–	9962,4	1092,9	1002,4
Gmina miejsko-wiejska *Urban-rural gmina*						
Mońki	32,9	21,9	–	11,0	117,8	60,8
w tym miasto *of which city*	32,9	21,9	–	11,0	57,0	–
Gminy wiejskie *Rural gminas*						
Jasionówka	6,0	6,0	–	–	199,0	199,0
Jaświły	15908,4	5744,0	–	9951,4	–	–
Krypno	2468,1	2468,1	–	–	776,1	742,6
POWIAT SEJNEŃSKI	–	–	–	–	100,0	100,0
Gmina wiejska *Rural gmina*						
Sejny	–	–	–	–	100,0	100,0
POWIAT SUWALSKI	10705,7	10705,7	–	–	5132,0	4190,6
Gminy wiejskie *Rural gminas*						
Filipów	4012,8	4012,8	–	–	417,4	417,4
Jeleniewo	2569,1	2569,1	–	–	23,1	23,1
Przerośl	1829,0	1829,0	–	–	647,0	647,0
Raczki	2274,0	2274,0	–	–	–	–
Suwałki	20,8	20,8	–	–	2109,0	1167,6
Wiżajny	–	–	–	–	1935,5	1935,5
MIASTO NA PRAWACH POWIATU: *CITY WITH POWIAT STATUS:*						
Suwałki	4450,9	3846,9	–	604,0	501,5	501,5

TABL. 7. **NAKŁADY NA ŚRODKI TRWAŁE SŁUŻĄCE OCHRONIE ŚRODOWISKA WEDŁUG ŹRÓDEŁ FINANSOWANIA W 2011 R. (ceny bieżące)**

OUTLAYS ON FIXED ASSETS ON ENVIRONMENTAL PROTECTION BY FINANCING SOURCE IN 2011 (current prices)

WYSZCZEGÓLNIENIE *SPECIFICATION*	Ogółem *Total*	Środki *Funds*					Fundusze ekologiczne (pożyczki, kredyty i dotacje) *Ecological funds (loans, credits and allocations)*	Kredyty i pożyczki krajowe, w tym bankowe *Domestic credits and loans, of which bank ones*	Inne środki, w tym nakłady niesfinansowane *Other funds, of which non-financed outlays*
		własne *own*	z budżetu *from budget*			z zagranicy *foreign*			
			centralnego *central*	powiatu *powiat*	gminy *gmina*				
	w tys. zł *in thous. zl*								
W O J E W Ó D Z T W O *V O I V O D S H I P*	**245991,5**	**86932,1**	**3342,2**	**779,5**	**1462,0**	**86098,7**	**47400,1**	**12747,8**	**7229,1**
Podregion białostocki *Subregion*	**98908,1**	**42961,7**	**1370,6**	**24,0**	**476,5**	**47515,2**	**2952,6**	**3607,5**	**–**
Powiaty: *Powiats:*									
białostocki	30323,3	13509,9	19,4	–	476,5	14349,4	1705,4	262,7	–
sokólski	5448,5	290,7	–	24,0	–	2170,7	1247,2	1715,9	–
Miasto na prawach powiatu: *City with powiat status:*									
Białystok	63136,3	29161,1	1351,2	–	–	30995,1	–	1628,9	–
Podregion łomżyński *Subregion*	**100317,4**	**32049,3**	**1617,2**	**110,0**	**–**	**24996,2**	**32436,6**	**7623,0**	**1485,1**
Powiaty: *Powiats:*									
bielski	24647,0	8736,3	–	–	–	7673,0	5986,3	2251,4	–
hajnowski	13418,4	2476,7	1507,0	–	–	3644,0	5007,7	783,0	–
kolneński	10128,2	986,8	–	110,0	–	3634,4	5395,0	2,0	–
łomżyński	10866,1	6416,8	–	–	–	311,0	2837,8	1295,0	5,5
siemiatycki	15852,9	1491,0	48,0	–	–	5640,0	6386,9	2287,0	–
wysokomazowiecki	10267,9	3998,2	–	–	–	2367,1	2193,0	230,0	1479,6
zambrowski	2874,3	2864,3	–	–	–	–	10,0	–	–
Miasto na prawach powiatu: *City with powiat status:*									
Łomża	12262,6	5079,2	62,2	–	–	1726,7	4619,9	774,6	–
Podregion suwalski ... *Subregion*	**46766,0**	**11921,1**	**354,4**	**645,5**	**985,5**	**13587,3**	**12010,9**	**1517,3**	**5744,0**
Powiaty: *Powiats:*									
augustowski	4553,0	1547,4	354,4	645,5	–	2005,7	–	–	–
grajewski	8641,0	2706,0	–	–	298,0	3002,0	1316,0	1319,0	–
moniecki	18415,4	2514,6	–	–	–	5688,9	4467,9	–	5744,0
suwalski	10705,7	883,2	–	–	687,5	2709,7	6227,0	198,3	–
Miasto na prawach powiatu: *City with powiat status:*									
Suwałki	4450,9	4269,9	–	–	–	181,0	–	–	–

DZIAŁ II
RADNI RAD GMIN I POWIATÓW

CHAPTER II
COUNCILLORS OF GMINA AND POWIAT COUNCILS

TABL. 1 (8). **RADNI RAD GMIN[a] WEDŁUG PŁCI, WIEKU I POZIOMU WYKSZTAŁCENIA W 2011 R.**
Stan w dniu 31 XII
COUNCILLORS[a] OF GMINA COUNCILS BY SEX, AGE AND EDUCATIONAL LEVEL IN 2011
As of 31 Dec

WYSZCZEGÓLNIENIE *SPECIFICATION*	Ogółem *Total*	W tym kobiety *Of which women*	Z ogółem *Of total*						
			w wieku *at age*			z wykształceniem *with education*			
			29 lat i mniej *and less*	30–59	60 lat i więcej *and more*	wyższym *tertiary*	policealnym i średnim *post-secondary and secondary*	zasadniczym zawodowym *basic vocational*	gimnazjalnym, podstawowym i pozostałym *lower secondary, primary and others*
W O J E W Ó D Z T W O ..... *V O I V O D S H I P*	**1764**	**382**	**73**	**1454**	**237**	**489**	**680**	**427**	**168**
PODREGION BIAŁOSTOCKI *SUBREGION*	**386**	**94**	**10**	**322**	**54**	**130**	**146**	**82**	**28**
POWIAT BIAŁOSTOCKI	230	68	2	192	36	90	82	46	12
Gminy miejsko-wiejskie *Urban-rural gminas*									
Choroszcz	15	2	–	13	2	4	8	3	–
Czarna Białostocka	15	10	1	11	3	8	6	1	–
Łapy	21	4	–	20	1	16	3	2	–
Michałowo	14	6	–	11	3	4	8	2	–
Supraśl	15	4	–	11	4	10	3	2	–
Suraż	15	4	1	12	2	2	9	4	–
Tykocin	15	3	–	11	4	3	2	7	3
Wasilków	15	5	–	13	2	10	4	1	–
Zabłudów	15	7	–	14	1	9	5	1	–
Gminy wiejskie *Rural gminas*									
Dobrzyniewo Duże	15	6	–	9	6	4	6	4	1
Gródek	15	7	–	14	1	7	6	2	–
Juchnowiec Kościelny	15	3	–	13	2	7	7	–	1
Poświętne	15	1	–	14	1	1	5	9	–
Turośń Kościelna	15	6	–	11	4	5	6	4	–
Zawady	15	–	–	15	–	–	4	4	7
POWIAT SOKÓLSKI	156	26	8	130	18	40	64	36	16
Gminy miejsko-wiejskie *Urban-rural gminas*									
Dąbrowa Białostocka	15	2	1	14	–	7	7	1	–
Krynki	15	5	–	12	3	3	9	2	1
Sokółka	21	3	1	16	4	12	7	2	–
Suchowola	15	2	1	12	2	2	5	6	2

a Bez radnych rad miast w miastach na prawach powiatu.
a Excluding councillors of city councils in cities with powiat status.

TABL. 1 (8). **RADNI RAD GMIN[a] WEDŁUG PŁCI, WIEKU I POZIOMU WYKSZTAŁCENIA W 2011 R. (cd.)**
Stan w dniu 31 XII
COUNCILLORS[a] OF GMINA COUNCILS BY SEX, AGE AND EDUCATIONAL LEVEL IN 2011 (cont.)
As of 31 Dec

WYSZCZEGÓLNIENIE *SPECIFICATION*	Ogółem *Total*	W tym kobiety *Of which women*	Z ogółem *Of total*						
			w wieku *at age*			z wykształceniem *with education*			
			29 lat i mniej *and less*	30–59	60 lat i więcej *and more*	wyższym *tertiary*	policealnym i średnim *post-secondary and secondary*	zasadniczym zawodowym *basic vocational*	gimnazjalnym, podstawowym i pozostałym *lower secondary, primary and others*
POWIAT SOKÓLSKI (dok.) *(cont.)*									
Gminy wiejskie *Rural gminas*									
Janów	15	3	–	11	4	2	6	5	2
Korycin	15	–	2	10	3	4	3	5	3
Kuźnica	15	3	–	14	1	4	5	5	1
Nowy Dwór	15	2	–	15	–	1	7	2	5
Sidra	15	4	–	15	–	1	6	6	2
Szudziałowo	15	2	3	11	1	4	9	2	–
PODREGION ŁOMŻYŃSKI *SUBREGION*	**858**	**185**	**41**	**698**	**119**	**222**	**337**	**219**	**80**
POWIAT BIELSKI	126	32	6	100	20	32	45	33	16
Gminy miejskie *Urban gminas*									
Bielsk Podlaski	21	7	–	18	3	16	5	–	–
Brańsk	15	6	–	13	2	4	8	3	–
Gminy wiejskie *Rural gminas*									
Bielsk Podlaski	15	1	2	9	4	3	6	3	3
Boćki	15	6	1	13	1	1	8	5	1
Brańsk	15	2	2	8	5	1	6	4	4
Orla	15	5	1	12	2	3	7	4	1
Rudka	15	3	–	13	2	3	3	5	4
Wyszki	15	2	–	14	1	1	2	9	3
POWIAT HAJNOWSKI	141	42	6	111	24	49	62	28	2
Gmina miejska *Urban gmina*									
Hajnówka	21	7	–	18	3	14	7	–	–
Gmina miejsko-wiejska *Urban-rural gmina*									
Kleszczele	15	6	–	14	1	3	9	3	–

a Bez radnych rad miast w miastach na prawach powiatu.
a Excluding councillors of city councils in cities with powiat status.

TABL. 1 (8). **RADNI RAD GMIN[a] WEDŁUG PŁCI, WIEKU I POZIOMU WYKSZTAŁCENIA W 2011 R. (cd.)**
Stan w dniu 31 XII
COUNCILLORS[a] OF GMINA COUNCILS BY SEX, AGE AND EDUCATIONAL LEVEL IN 2011 (cont.)
As of 31 Dec

WYSZCZEGÓLNIENIE *SPECIFICATION*	Ogółem *Total*	W tym kobiety *Of which women*	Z ogółem *Of total*						
			w wieku *at age*			z wykształceniem *with education*			
			29 lat i mniej *and less*	30–59	60 lat i więcej *and more*	wyższym *tertiary*	policealnym i średnim *post-secondary and secondary*	zasadniczym zawodowym *basic vocational*	gimnazjalnym, podstawowym i pozostałym *lower secondary, primary and others*
POWIAT HAJNOWSKI (dok.) *(cont.)*									
Gminy wiejskie *Rural gminas*									
Białowieża	15	1	–	13	2	7	5	3	–
Czeremcha	15	4	–	11	4	4	8	3	–
Czyże	15	9	2	11	2	3	7	4	1
Dubicze Cerkiewne	15	3	–	11	4	1	7	7	–
Hajnówka	15	6	–	10	5	7	4	4	–
Narew	15	4	2	13	–	6	6	3	–
Narewka	15	2	2	10	3	4	9	1	1
POWIAT KOLNEŃSKI	90	19	7	72	11	20	28	28	14
Gmina miejska *Urban gmina*									
Kolno	15	3	2	8	5	9	4	2	–
Gmina miejsko-wiejska *Urban-rural gmina*									
Stawiski	15	3	1	14	–	3	4	7	1
Gminy wiejskie *Rural gminas*									
Grabowo	15	3	1	13	1	3	7	2	3
Kolno	15	3	1	14	–	2	6	6	1
Mały Płock	15	3	–	12	3	1	6	4	4
Turośl	15	4	2	11	2	2	1	7	5
POWIAT ŁOMŻYŃSKI	135	28	6	120	9	31	49	42	13
Gminy miejsko-wiejskie *Urban-rural gminas*									
Jedwabne	15	1	1	14	–	5	2	5	3
Nowogród	15	4	1	14	–	6	6	1	2
Gminy wiejskie *Rural gminas*									
Łomża	15	6	–	11	4	3	5	6	1
Miastkowo	15	7	1	14	–	3	7	3	2
Piątnica	15	4	–	14	1	7	6	1	1
Przytuły	15	1	3	12	–	3	5	5	2
Śniadowo	15	1	–	15	–	2	8	5	–
Wizna	15	2	–	13	2	–	4	9	2
Zbójna	15	2	–	13	2	2	6	7	–

a Bez radnych rad miast w miastach na prawach powiatu.
a Excluding councillors of city councils in cities with powiat status.

TABL. 1 (8). **RADNI RAD GMIN[a] WEDŁUG PŁCI, WIEKU I POZIOMU WYKSZTAŁCENIA W 2011 R. (cd.)**
Stan w dniu 31 XII
COUNCILLORS[a] OF GMINA COUNCILS BY SEX, AGE AND EDUCATIONAL LEVEL IN 2011 (cont.)
As of 31 Dec

WYSZCZEGÓLNIENIE *SPECIFICATION*	Ogółem *Total*	W tym kobiety *Of which women*	Z ogółem *Of total*						
			w wieku *at age*			z wykształceniem *with education*			
			29 lat i mniej *and less*	30–59	60 lat i więcej *and more*	wyższym *tertiary*	policealnym i średnim *post-secondary and secondary*	zasadniczym zawodowym *basic vocational*	gimnazjalnym, podstawowym i pozostałym *lower secondary, primary and others*
POWIAT SIEMIATYCKI	135	28	7	106	22	33	48	37	17
Gmina miejska *Urban gmina*									
Siemiatycze	15	5	–	12	3	8	7	–	–
Gmina miejsko-wiejska *Urban-rural gmina*									
Drohiczyn	15	2	2	12	1	4	7	2	2
Gminy wiejskie *Rural gminas*									
Dziadkowice	15	4	–	11	4	1	2	8	4
Grodzisk	15	1	2	12	1	2	3	8	2
Mielnik	15	3	–	10	5	4	5	4	2
Milejczyce	15	4	–	13	2	3	7	4	1
Nurzec-Stacja	15	4	1	10	4	4	7	2	2
Perlejewo	15	2	–	15	–	1	5	6	3
Siemiatycze	15	3	2	11	2	6	5	3	1
POWIAT WYSOKO-MAZOWIECKI	150	21	4	117	29	34	66	35	15
Gmina miejska *Urban gmina*									
Wysokie Mazowieckie	15	3	–	10	5	7	8	–	–
Gminy miejsko-wiejskie *Urban-rural gminas*									
Ciechanowiec	15	4	–	10	5	5	5	4	1
Czyżew	15	4	–	11	4	3	5	6	1
Szepietowo	15	–	–	12	3	7	4	4	–
Gminy wiejskie *Rural gminas*									
Klukowo	15	–	1	12	2	3	4	8	–
Kobylin-Borzymy	15	–	1	13	1	–	9	4	2
Kulesze Kościelne	15	1	–	13	2	1	4	1	9
Nowe Piekuty	15	2	–	12	3	2	9	2	2
Sokoły	15	4	1	12	2	3	10	2	–
Wysokie Mazowieckie	15	3	1	12	2	3	8	4	–

a Bez radnych rad miast w miastach na prawach powiatu.
a Excluding councillors of city councils in cities with powiat status.

TABL. 1 (8). **RADNI RAD GMIN[a] WEDŁUG PŁCI, WIEKU I POZIOMU WYKSZTAŁCENIA W 2011 R. (cd.)**
Stan w dniu 31 XII
COUNCILLORS[a] OF GMINA COUNCILS BY SEX, AGE AND EDUCATIONAL LEVEL IN 2011 (cont.)
As of 31 Dec

WYSZCZEGÓLNIENIE *SPECIFICATION*	Ogółem *Total*	W tym kobiety *Of which women*	Z ogółem *Of total*						
			w wieku *at age*			z wykształceniem *with education*			
			29 lat i mniej *and less*	30–59	60 lat i więcej *and more*	wyższym *tertiary*	policealnym i średnim *post-secondary and secondary*	zasadniczym zawodowym *basic vocational*	gimnazjalnym, podstawowym i pozostałym *lower secondary, primary and others*
POWIAT ZAMBROWSKI	81	15	5	72	4	23	39	16	3
Gmina miejska *Urban gmina*									
Zambrów	21	5	3	16	2	13	8	–	–
Gminy wiejskie *Rural gminas*									
Kołaki Kościelne	15	4	–	15	–	1	8	6	–
Rutki	15	1	1	14	–	4	6	4	1
Szumowo	15	1	–	14	1	–	12	2	1
Zambrów	15	4	1	13	1	5	5	4	1
PODREGION SUWALSKI *SUBREGION*	**520**	**103**	**22**	**434**	**64**	**137**	**197**	**126**	**60**
POWIAT AUGUSTOWSKI	111	29	5	97	9	35	40	29	7
Gmina miejska *Urban gmina*									
Augustów	21	9	–	17	4	20	–	–	1
Gmina miejsko-wiejska *Urban-rural gmina*									
Lipsk	15	2	–	14	1	2	6	6	1
Gminy wiejskie *Rural gminas*									
Augustów	15	3	2	13	–	2	9	4	–
Bargłów Kościelny	15	1	–	13	2	1	5	7	2
Nowinka	15	5	1	14	–	2	6	4	3
Płaska	15	3	–	14	1	4	6	5	–
Sztabin	15	6	2	12	1	4	8	3	–
POWIAT GRAJEWSKI	96	22	5	72	19	32	38	17	9
Gmina miejska *Urban gmina*									
Grajewo	21	7	2	13	6	12	8	1	–
Gminy miejsko-wiejskie *Urban-rural gminas*									
Rajgród	15	4	–	12	3	4	8	3	–
Szczuczyn	15	5	–	12	3	5	6	3	1
Gminy wiejskie *Rural gminas*									
Grajewo	15	1	1	11	3	3	5	4	3
Radziłów	15	3	1	13	1	3	6	5	1
Wąsosz	15	2	1	11	3	5	5	1	4

a Bez radnych rad miast w miastach na prawach powiatu.
a Excluding councillors of city councils in cities with powiat status.

TABL. 1 (8). **RADNI RAD GMIN[a] WEDŁUG PŁCI, WIEKU I POZIOMU WYKSZTAŁCENIA W 2011 R. (dok.)**
Stan w dniu 31 XII
COUNCILLORS[a] OF GMINA COUNCILS BY SEX, AGE AND EDUCATIONAL LEVEL IN 2011 (cont.)
As of 31 Dec

WYSZCZEGÓLNIENIE *SPECIFICATION*	Ogółem *Total*	W tym kobiety *Of which women*	Z ogółem *Of total*						
			w wieku *at age*			z wykształceniem *with education*			
			29 lat i mniej *and less*	30–59	60 lat i więcej *and more*	wyższym *tertiary*	policealnym i średnim *post-secondary and secondary*	zasadniczym zawodowym *basic vocational*	gimnazjalnym, podstawowym i pozostałym *lower secondary, primary and others*
POWIAT MONIECKI	105	19	4	83	18	25	38	29	13
Gminy miejsko-wiejskie *Urban-rural gminas*									
Goniądz	15	–	–	13	2	3	5	4	3
Knyszyn	15	4	1	13	1	6	4	4	1
Mońki	15	5	1	10	4	7	6	1	1
Gminy wiejskie *Rural gminas*									
Jasionówka	15	2	–	13	2	3	7	3	2
Jaświły	15	–	–	9	6	–	4	7	4
Krypno	15	4	2	12	1	3	8	4	–
Trzcianne	15	4	–	13	2	3	4	6	2
POWIAT SEJNEŃSKI	73	12	1	67	5	18	34	15	6
Gmina miejska *Urban gmina*									
Sejny	15	4	–	14	1	10	5	–	–
Gminy wiejskie *Rural gminas*									
Giby	15	2	1	14	–	2	10	3	–
Krasnopol	15	3	–	15	–	2	10	2	1
Puńsk	13	1	–	11	2	3	6	2	2
Sejny	15	2	–	13	2	1	3	8	3
POWIAT SUWALSKI	135	21	7	115	13	27	47	36	25
Gminy wiejskie *Rural gminas*									
Bakałarzewo	15	3	1	12	2	2	8	1	4
Filipów	15	2	–	12	3	5	5	4	1
Jeleniewo	15	1	1	14	–	4	7	3	1
Przerośl	15	4	2	11	2	3	1	7	4
Raczki	15	3	–	12	3	3	9	1	2
Rutka-Tartak	15	3	1	12	2	2	6	4	3
Suwałki	15	3	–	15	–	6	3	4	2
Szypliszki	15	–	1	14	–	1	1	8	5
Wiżajny	15	2	1	13	1	1	7	4	3

a Bez radnych rad miast w miastach na prawach powiatu.
a Excluding councillors of city councils in cities with powiat status.

TABL. 2 (9). **RADNI RAD POWIATÓW I RAD MIAST W MIASTACH NA PRAWACH POWIATU WEDŁUG PŁCI, WIEKU I POZIOMU WYKSZTAŁCENIA W 2011 R.**
Stan w dniu 31 XII

COUNCILLORS OF POWIAT COUNCILS AND CITY COUNCILS IN CITIES WITH POWIAT STATUS BY SEX, AGE AND EDUCATIONAL LEVEL IN 2011
As of 31 Dec

WYSZCZEGÓLNIENIE *SPECIFICATION*	Ogółem *Total*	W tym kobiety *Of which women*	Z ogółem *Of total*						
			w wieku *at age*			z wykształceniem *with education*			
			29 lat i mniej *and less*	30–59	60 lat i więcej *and more*	wyższym *tertiary*	policealnym i średnim *post-secondary and secondary*	zasadniczym zawodowym *basic vocational*	gimnazjalnym, podstawowym i pozostałym *lower secondary, primary and others*
W O J E W Ó D Z T W O ..... *V O I V O D S H I P*	**324**	**57**	**11**	**257**	**56**	**238**	**75**	**8**	**3**
Podregion białostocki ..... *Subregion*	**72**	**14**	**5**	**51**	**16**	**59**	**11**	**2**	**–**
Powiaty: *Powiats:*									
białostocki	25	6	–	23	2	17	6	2	–
sokólski	19	2	–	13	6	15	4	–	–
Miasto na prawach powiatu: *City with powiat status:*									
Białystok	28	6	5	15	8	27	1	–	–
Podregion łomżyński ..... *Subregion*	**146**	**24**	**4**	**115**	**27**	**101**	**40**	**4**	**1**
Powiaty: *Powiats:*									
bielski	19	2	–	15	4	13	6	–	–
hajnowski	17	2	–	8	9	12	3	2	–
kolneński	17	1	–	15	2	9	7	–	1
łomżyński	17	7	1	15	1	10	7	–	–
siemiatycki	17	–	1	14	2	15	2	–	–
wysokomazowiecki	19	2	–	15	4	14	4	1	–
zambrowski	17	2	1	13	3	10	7	–	–
Miasto na prawach powiatu: *City with powiat status:*									
Łomża	23	8	1	20	2	18	4	1	–
Podregion suwalski ..... *Subregion*	**106**	**19**	**2**	**91**	**13**	**78**	**24**	**2**	**2**
Powiaty: *Powiats:*									
augustowski	19	3	–	15	4	15	4	–	–
grajewski	17	6	1	15	1	14	3	–	–
moniecki	17	1	–	16	1	6	11	–	–
sejneński	15	2	–	14	1	9	3	1	2
suwalski	15	2	1	14	–	12	2	1	–
Miasto na prawach powiatu: *City with powiat status:*									
Suwałki	23	5	–	17	6	22	1	–	–

TABL. 1 (10). **ZAREJESTROWANA DZIAŁALNOŚĆ PAŃSTWOWEJ STRAŻY POŻARNEJ W 2011 R.**
REGISTERED ACTIVITY OF THE STATE FIRE DEPARTMENT IN 2011

WYSZCZEGÓLNIENIE *SPECIFICATION*	Liczba zdarzeń *Number of events*			Obiekty mieszkalne dotknięte pożarami *Burnt residential buildings*	Wypadki z ludźmi[a] *Casualties*[a]			
					ogółem *grand total*		w tym przy pożarach *of which during fires*	
	pożary *fires*	miejscowe zagrożenia[b] *local threats*[b]	wyjazdy do fałszywych alarmów *false alarms*		ogółem *grand total*	w tym ratownicy *of which rescue personnel*	razem *total*	w tym ratownicy *of which rescue personnel*
W O J E W Ó D Z T W O ... *V O I V O D S H I P*	**3771**	**7816**	**266**	**992**	**1524**	**7**	**119**	**5**
Podregion białostocki ... *Subregion*	**1508**	**1644**	**86**	**423**	**568**	**4**	**67**	**4**
Powiaty: *Powiats:*								
białostocki	501	691	15	136	260	2	17	2
sokólski	216	451	27	58	134	1	17	1
Miasto na prawach powiatu: *City with powiat status:*								
Białystok	791	502	44	229	174	1	33	1
Podregion łomżyński .... *Subregion*	**1295**	**3881**	**103**	**324**	**579**	**3**	**36**	**1**
Powiaty: *Powiats:*								
bielski	157	382	8	37	48	–	2	–
hajnowski	205	496	12	57	40	–	8	–
kolneński	108	542	6	33	55	–	2	–
łomżyński	182	645	17	44	127	1	12	1
siemiatycki	180	443	13	37	43	–	3	–
wysokomazowiecki	141	719	6	45	116	1	3	–
zambrowski	142	362	5	34	120	1	4	–
Miasto na prawach powiatu: *City with powiat status:*								
Łomża	180	292	36	37	30	–	2	–
Podregion suwalski ..... *Subregion*	**968**	**2291**	**77**	**245**	**377**	**–**	**16**	**–**
Powiaty: *Powiats:*								
augustowski	185	607	16	48	68	–	3	–
grajewski	182	531	9	36	103	–	6	–
moniecki	113	207	7	35	58	–	3	–
sejneński	49	312	5	23	23	–	–	–
suwalski	111	343	10	40	77	–	2	–
Miasto na prawach powiatu: *City with powiat status:*								
Suwałki	328	291	30	63	48	–	2	–

a Dane dotyczą liczby osób poszkodowanych podczas zdarzeń. *b* Katastrofy naturalne, awarie techniczne, wypadki w komunikacji i inne zagrożenia życia i mienia.

Ź r ó d ł o: dane Komendy Wojewódzkiej Państwowej Straży Pożarnej w Białymstoku.

a Data concern number of fatalities, injured and burn victims in accidents. b Natural catastrophes, technical failures, transportation accidents and other threats to life and property.

S o u r c e: data of the Voivodship Headquarters of the State Fire Department in Białystok.

TABL. 2 (11). **PRZESTĘPSTWA STWIERDZONE PRZEZ POLICJĘ I PROKURATURĘ W ZAKOŃCZONYCH POSTĘPOWANIACH PRZYGOTOWAWCZYCH W 2011 R.**

ASCERTAINED CRIMES BY THE POLICE AND PROSECUTOR'S OFFICE IN COMPLETED PREPARATORY PROCEEDINGS IN 2011

WYSZCZEGÓLNIENIE *SPECIFICATION*	Ogółem *Grand total*	O charakterze kryminalnym *Criminal*						O charakterze gospodarczym *Economic*	Drogowe *Traffic*	Inne *Others*
		razem *total*	w tym *of which*							
			przeciwko życiu i zdrowiu *against life and health*	przeciwko mieniu *against property*						
				razem *total*	w tym *of which*					
					kradzież rzeczy *property theft*	kradzież z włamaniem *burglary*	rozbój, kradzież rozbójnicza, wymuszenie rozbójnicze *robbery, theft with assault, criminal coercion*			
W O J E W Ó D Z T W O ... *V O I V O D S H I P*	**25588**	**16387**	**1005**	**12393**	**4241**	**2902**	**601**	**2451**	**5577**	**1173**
Podregion białostocki ... *Subregion*	**10818**	**7459**	**468**	**5781**	**1932**	**1466**	**268**	**949**	**1945**	**465**
Powiaty: *Powiats:*										
białostocki	2527	1525	107	1223	416	432	31	129	757	116
sokólski	1114	639	43	466	164	159	11	63	328	84
Miasto na prawach powiatu: *City with powiat status:*										
Białystok	7177	5295	318	4092	1352	875	226	757	860	265
Podregion łomżyński .... *Subregion*	**8581**	**5274**	**283**	**3831**	**1394**	**945**	**217**	**763**	**2131**	**413**
Powiaty: *Powiats:*										
bielski	1335	675	46	535	151	115	9	280	309	71
hajnowski	1251	627	59	412	135	126	17	45	470	109
kolneński	493	249	14	202	84	35	7	47	173	24
siemiatycki	992	534	33	321	113	102	8	104	317	37
wysokomazowiecki	925	541	45	355	163	65	15	70	266	48
zambrowski	919	625	17	475	208	126	17	42	213	39
Miasto na prawach powiatu: *City with powiat status:*										
Łomża[a]	2666	2023	69	1531	540	376	144	175	383	85
Podregion suwalski ..... *Subregion*	**6189**	**3654**	**254**	**2781**	**915**	**491**	**116**	**739**	**1501**	**295**
Powiaty: *Powiats:*										
augustowski	1272	706	50	526	206	95	12	148	383	35
grajewski	960	589	48	408	143	87	34	109	229	33
moniecki	655	275	43	182	45	33	4	70	255	55
sejneński	464	256	5	161	69	31	2	36	141	31
Miasto na prawach powiatu: *City with powiat status:*										
Suwałki[b]	2838	1828	108	1504	452	245	64	376	493	141

a, b Łącznie z powiatem: *a* – łomżyńskim, *b* – suwalskim.

Ź r ó d ł o: dane Komendy Wojewódzkiej Policji w Białymstoku.

a, b Including powiat: a – łomżyński, b – suwalski.

S o u r c e: data of the Voivodship Police Headquarters in Białystok.

TABL. 3 (12). **WSKAŹNIKI WYKRYWALNOŚCI SPRAWCÓW PRZESTĘPSTW STWIERDZONYCH PRZEZ POLICJĘ I PROKURATURĘ W 2011 R.**

RATES OF DETECTABILITY OF DELINQUENTS IN ASCERTAINED CRIMES BY THE POLICE AND PROSECUTOR'S OFFICE IN 2011

WYSZCZEGÓLNIENIE *SPECIFICATION*	Ogółem *Total*	W tym przestępstwa *Of which crimes*		
		o charakterze kryminalnym *criminal*	o charakterze gospodarczym *economic*	drogowe *traffic*
W O J E W Ó D Z T W O ..... *V O I V O D S H I P*	**70,3**	**55,9**	**90,9**	**99,5**
Podregion białostocki ..... *Subregion*	**64,1**	.	.	.
Powiaty: *Powiats:*				
białostocki	65,3	45,0	77,5	99,7
sokólski	70,8	51,8	85,7	99,7
Miasto na prawach powiatu: *City with powiat status:*				
Białystok	62,7	51,8	89,7	99,1
Podregion łomżyński ..... *Subregion*	**74,8**	.	.	.
Powiaty: *Powiats:*				
bielski	84,2	71,2	95,7	99,7
hajnowski	77,9	58,1	86,7	99,6
kolneński	82,0	66,9	91,5	98,8
siemiatycki	83,8	71,2	96,2	100,0
wysokomazowiecki	74,5	58,5	90,0	100,0
zambrowski	73,3	63,2	69,0	100,0
Miasto na prawach powiatu: *City with powiat status:*				
Łomża[a]	64,7	55,0	92,7	98,7
Podregion suwalski ..... *Subregion*	**75,1**	.	.	.
Powiaty: *Powiats:*				
augustowski	74,8	56,6	96,6	99,2
grajewski	79,0	67,7	93,7	99,6
moniecki	88,9	75,7	98,6	99,6
sejneński	76,5	62,5	75,0	99,3
Miasto na prawach powiatu: *City with powiat status:*				
Suwałki[b]	70,5	56,1	93,1	100,0

a, b Łącznie z powiatem: *a* – łomżyńskim, *b* – suwalskim.

Ź r ó d ł o: dane Komendy Wojewódzkiej Policji w Białymstoku.

a, b Including powiat: a – łomżyński, b – suwalski.

S o u r c e: data of the Voivodship Police Headquarters in Białystok.

DZIAŁ IV
POWIERZCHNIA I LUDNOŚĆ

CHAPTER IV
AREA AND POPULATION

TABL. 1 (13). **POWIERZCHNIA I LUDNOŚĆ W 2011 R.**
Stan w dniu 31 XII
AREA AND POPULATION IN 2011
As of 31 Dec

WYSZCZEGÓLNIENIE *SPECIFICATION*	Powierzchnia ogólna w km² *Total area in km²*	Ludność *Population*				Kobiety na 100 mężczyzn *Females per 100 males*
		ogółem *total*	mężczyźni *males*	kobiety *females*	na 1 km² *per 1 km²*	
W O J E W Ó D Z T W O ..... *V O I V O D S H I P*	**20187**	**1200982**	**586078**	**614904**	**59**	**105**
PODREGION BIAŁOSTOCKI ..... *SUBREGION*	**5132**	**509677**	**244562**	**265115**	**99**	**108**
POWIAT BIAŁOSTOCKI	2975	143701	70831	72870	48	103
Gminy miejsko-wiejskie *Urban-rural gminas*						
Choroszcz	164	14127	7057	7070	86	100
w tym miasto ..... *of which city*	17	5732	2832	2900	341	102
Czarna Białostocka	206	11842	5756	6086	57	106
w tym miasto ..... *of which city*	14	9774	4713	5061	684	107
Łapy	128	22720	11076	11644	178	105
w tym miasto ..... *of which city*	12	16200	7856	8344	1334	106
Michałowo	409	7194	3595	3599	18	100
w tym miasto ..... *of which city*	2	3206	1576	1630	1491	103
Supraśl	189	13923	6763	7160	74	106
w tym miasto ..... *of which city*	6	4693	2230	2463	825	110
Suraż	77	2075	1024	1051	27	103
w tym miasto ..... *of which city*	34	1007	494	513	30	104
Tykocin	207	6477	3169	3308	31	104
w tym miasto ..... *of which city*	29	2002	951	1051	69	111
Wasilków	127	14699	7102	7597	116	107
w tym miasto ..... *of which city*	28	10226	4894	5332	362	109
Zabłudów	340	9112	4561	4551	27	100
w tym miasto ..... *of which city*	14	2503	1219	1284	175	105
Gminy wiejskie *Rural gminas*						
Dobrzyniewo Duże	161	8565	4272	4293	53	100
Gródek	429	5680	2750	2930	13	107
Juchnowiec Kościelny	171	14859	7405	7454	87	101
Poświętne	115	3693	1888	1805	32	96
Turośń Kościelna	140	5832	2922	2910	42	100
Zawady	112	2903	1491	1412	26	95

TABL. 1 (13). **POWIERZCHNIA I LUDNOŚĆ W 2011 R. (cd.)**
Stan w dniu 31 XII
AREA AND POPULATION IN 2011 (cont.)
As of 31 Dec

WYSZCZEGÓLNIENIE *SPECIFICATION*	Powierzchnia ogólna w km² *Total area in km²*	Ludność *Population*				Kobiety na 100 mężczyzn *Females per 100 males*
		ogółem *total*	mężczyźni *males*	kobiety *females*	na 1 km² *per 1 km²*	
POWIAT SOKÓLSKI	2055	71678	35429	36249	35	102
Gminy miejsko-wiejskie *Urban-rural gminas*						
Dąbrowa Białostocka	264	12515	6219	6296	47	101
w tym miasto *of which city*	23	6067	2935	3132	268	107
Krynki	166	3317	1628	1689	20	104
w tym miasto *of which city*	4	2554	1232	1322	667	107
Sokółka	314	26589	12986	13603	85	105
w tym miasto *of which city*	19	18991	9148	9843	1022	108
Suchowola	256	7282	3592	3690	28	103
w tym miasto *of which city*	26	2273	1102	1171	88	106
Gminy wiejskie *Rural gminas*						
Janów	208	4419	2188	2231	21	102
Korycin	117	3456	1734	1722	29	99
Kuźnica	133	4291	2144	2147	32	100
Nowy Dwór	121	2847	1419	1428	24	101
Sidra	174	3705	1879	1826	21	97
Szudziałowo	302	3257	1640	1617	11	99
MIASTO NA PRAWACH POWIATU: *CITY WITH POWIAT STATUS:*						
Białystok	102	294298	138302	155996	2882	113
PODREGION ŁOMŻYŃSKI *SUBREGION*	**8818**	**412678**	**204079**	**208599**	**47**	**102**
POWIAT BIELSKI	1385	58495	28903	29592	42	102
Gminy miejskie *Urban gminas*						
Bielsk Podlaski	27	26611	12816	13795	985	108
Brańsk	32	3885	1926	1959	120	102
Gminy wiejskie *Rural gminas*						
Bielsk Podlaski	431	7151	3579	3572	17	100
Boćki	232	4747	2438	2309	20	95
Brańsk	227	6284	3247	3037	28	94
Orla	160	3055	1468	1587	19	108
Rudka	70	2026	1021	1005	29	98
Wyszki	206	4736	2408	2328	23	97
POWIAT HAJNOWSKI	1624	46584	22603	23981	29	106
Gmina miejska *Urban gmina*						
Hajnówka	21	22091	10477	11614	1038	111
Gmina miejsko-wiejska *Urban-rural gmina*						
Kleszczele	143	2781	1372	1409	19	103
w tym miasto *of which city*	47	1377	663	714	29	108

TABL. 1 (13). **POWIERZCHNIA I LUDNOŚĆ W 2011 R. (cd.)**
Stan w dniu 31 XII
AREA AND POPULATION IN 2011 (cont.)
As of 31 Dec

WYSZCZEGÓLNIENIE *SPECIFICATION*	Powierzchnia ogólna w km^2 *Total area in km^2*	Ludność *Population*				Kobiety na 100 mężczyzn *Females per 100 males*
		ogółem *total*	mężczyźni *males*	kobiety *females*	na 1 km^2 *per 1 km^2*	
POWIAT HAJNOWSKI (dok.) *(cont.)*						
Gminy wiejskie *Rural gminas*						
Białowieża	203	2297	1140	1157	11	101
Czeremcha	97	3501	1715	1786	36	104
Czyże	135	2354	1151	1203	17	105
Dubicze Cerkiewne	151	1743	870	873	12	100
Hajnówka	293	4037	2008	2029	14	101
Narew	242	3905	1915	1990	16	104
Narewka	339	3875	1955	1920	11	98
POWIAT KOLNEŃSKI	940	39990	20066	19924	43	99
Gmina miejska *Urban gmina*						
Kolno	25	10660	5218	5442	425	104
Gmina miejsko-wiejska *Urban-rural gmina*						
Stawiski	166	6540	3270	3270	40	100
w tym miasto *of which city*	13	2441	1207	1234	184	102
Gminy wiejskie *Rural gminas*						
Grabowo	129	3658	1836	1822	28	99
Kolno	281	8884	4445	4439	31	100
Mały Płock	140	5051	2546	2505	36	98
Turośl	199	5197	2751	2446	26	89
POWIAT ŁOMŻYŃSKI	1355	52181	26328	25853	39	98
Gminy miejsko-wiejskie *Urban-rural gminas*						
Jedwabne	159	5596	2817	2779	35	99
w tym miasto *of which city*	11	1871	904	967	163	107
Nowogród	101	4170	2072	2098	41	101
w tym miasto *of which city*	21	2195	1070	1125	107	105
Gminy wiejskie *Rural gminas*						
Łomża	207	10724	5419	5305	52	98
Miastkowo	115	4350	2196	2154	38	98
Piątnica	220	10787	5460	5327	49	98
Przytuły	71	2194	1085	1109	31	102
Śniadowo	163	5592	2831	2761	34	98
Wizna	133	4344	2186	2158	33	99
Zbójna	186	4424	2262	2162	24	96

TABL. 1 (13). **POWIERZCHNIA I LUDNOŚĆ W 2011 R. (cd.)**
Stan w dniu 31 XII
AREA AND POPULATION IN 2011 (cont.)
As of 31 Dec

WYSZCZEGÓLNIENIE *SPECIFICATION*	Powierzchnia ogólna w km² *Total area in km²*	Ludność *Population*				Kobiety na 100 mężczyzn *Females per 100 males*
		ogółem *total*	mężczyźni *males*	kobiety *females*	na 1 km² *per 1 km²*	
POWIAT SIEMIATYCKI	1459	47791	23512	24279	33	103
Gmina miejska *Urban gmina*						
Siemiatycze	36	14946	7120	7826	412	110
Gmina miejsko-wiejska *Urban-rural gmina*						
Drohiczyn	208	6782	3407	3375	33	99
w tym miasto *of which city*	16	2134	1034	1100	136	106
Gminy wiejskie *Rural gminas*						
Dziadkowice	116	3003	1528	1475	26	97
Grodzisk	203	4607	2349	2258	23	96
Mielnik	196	2586	1230	1356	13	110
Milejczyce	151	2083	972	1111	14	114
Nurzec-Stacja	215	4323	2133	2190	20	103
Perlejewo	107	3075	1543	1532	29	99
Siemiatycze	227	6386	3230	3156	28	98
POWIAT WYSOKOMAZOWIECKI	1289	59471	29994	29477	46	98
Gmina miejska *Urban gmina*						
Wysokie Mazowieckie	15	9516	4601	4915	624	107
Gminy miejsko-wiejskie *Urban-rural gminas*						
Ciechanowiec	201	9195	4651	4544	46	98
w tym miasto *of which city*	26	4911	2423	2488	189	103
Czyżew	130	6600	3337	3263	51	98
w tym miasto *of which city*	5	2625	1293	1332	502	103
Szepietowo	152	7372	3735	3637	49	97
w tym miasto *of which city*	2	2320	1173	1147	1184	98
Gminy wiejskie *Rural gminas*						
Klukowo	124	4595	2386	2209	37	93
Kobylin-Borzymy	119	3475	1800	1675	29	93
Kulesze Kościelne	115	3283	1663	1620	28	97
Nowe Piekuty	110	4119	2102	2017	38	96
Sokoły	156	5956	2990	2966	38	99
Wysokie Mazowieckie	167	5360	2729	2631	32	96
POWIAT ZAMBROWSKI	733	45096	22327	22769	62	102
Gmina miejska *Urban gmina*						
Zambrów	19	22753	10937	11816	1196	108

TABL. 1 (13). **POWIERZCHNIA I LUDNOŚĆ W 2011 R. (cd.)**
Stan w dniu 31 XII
AREA AND POPULATION IN 2011 (cont.)
As of 31 Dec

WYSZCZEGÓLNIENIE *SPECIFICATION*	Powierzchnia ogólna w km² *Total area in km²*	Ludność *Population*				Kobiety na 100 mężczyzn *Females per 100 males*
		ogółem *total*	mężczyźni *males*	kobiety *females*	na 1 km² *per 1 km²*	
POWIAT ZAMBROWSKI (dok.) *(cont.)*						
Gminy wiejskie *Rural gminas*						
Kołaki Kościelne	74	2436	1237	1199	33	97
Rutki	200	5946	3050	2896	30	95
Szumowo	141	5001	2551	2450	35	96
Zambrów	299	8960	4552	4408	30	97
MIASTO NA PRAWACH POWIATU: *CITY WITH POWIAT STATUS:*						
Łomża	33	63070	30346	32724	1931	108
PODREGION SUWALSKI *SUBREGION*	**6237**	**278627**	**137437**	**141190**	**45**	**103**
POWIAT AUGUSTOWSKI	1659	59976	29360	30616	36	104
Gmina miejska *Urban gmina*						
Augustów	81	30825	14559	16266	381	112
Gmina miejsko-wiejska *Urban-rural gmina*						
Lipsk	184	5553	2762	2791	30	101
w tym miasto *of which city*	5	2509	1228	1281	504	104
Gminy wiejskie *Rural gminas*						
Augustów	267	6882	3556	3326	26	94
Bargłów Kościelny	188	5788	2895	2893	31	100
Nowinka	204	2956	1499	1457	14	97
Płaska	372	2602	1323	1279	7	97
Sztabin	363	5370	2766	2604	15	94
POWIAT GRAJEWSKI	968	49446	24534	24912	51	102
Gmina miejska *Urban gmina*						
Grajewo	19	22455	10891	11564	1186	106
Gminy miejsko-wiejskie *Urban-rural gminas*						
Rajgród	207	5487	2764	2723	26	99
w tym miasto *of which city*	35	1669	828	841	47	102
Szczuczyn	116	6485	3265	3220	56	99
w tym miasto *of which city*	13	3523	1734	1789	266	103
Gminy wiejskie *Rural gminas*						
Grajewo	308	6041	3080	2961	20	96
Radziłów	200	5024	2532	2492	25	98
Wąsosz	118	3954	2002	1952	33	98

TABL. 1 (13). **POWIERZCHNIA I LUDNOŚĆ W 2011 R. (dok.)**
Stan w dniu 31 XII
AREA AND POPULATION IN 2011 (cont.)
As of 31 Dec

WYSZCZEGÓLNIENIE *SPECIFICATION*	Powierzchnia ogólna w km² *Total area in km²*	Ludność *Population*				Kobiety na 100 mężczyzn *Females per 100 males*
		ogółem *total*	mężczyźni *males*	kobiety *females*	na 1 km² *per 1 km²*	
POWIAT MONIECKI	1382	42745	21348	21397	31	100
Gminy miejsko-wiejskie *Urban-rural gminas*						
Goniądz	377	5206	2584	2622	14	101
w tym miasto *of which city*	4	1928	899	1029	450	114
Knyszyn	127	4945	2463	2482	39	101
w tym miasto *of which city*	24	2850	1421	1429	120	101
Mońki	162	15488	7608	7880	96	104
w tym miasto *of which city*	8	10428	4978	5450	1361	109
Gminy wiejskie *Rural gminas*						
Jasionówka	97	2989	1506	1483	31	98
Jaświły	175	5423	2786	2637	31	95
Krypno	112	4110	2058	2052	37	100
Trzcianne	332	4584	2343	2241	14	96
POWIAT SEJNEŃSKI	855	21039	10514	10525	25	100
Gmina miejska *Urban gmina*						
Sejny	4	5698	2699	2999	1269	111
Gminy wiejskie *Rural gminas*						
Giby	323	2906	1459	1447	9	99
Krasnopol	172	3973	2049	1924	23	94
Puńsk	139	4323	2164	2159	31	100
Sejny	217	4139	2143	1996	19	93
POWIAT SUWALSKI	1307	36211	18511	17700	28	96
Gminy wiejskie *Rural gminas*						
Bakałarzewo	123	3087	1603	1484	25	93
Filipów	151	4582	2373	2209	30	93
Jeleniewo	131	3176	1647	1529	24	93
Przerośl	124	3056	1566	1490	25	95
Raczki	142	6113	3098	3015	43	97
Rutka-Tartak	103	2464	1256	1208	24	96
Suwałki	265	7277	3691	3586	28	97
Szypliszki	156	3978	2021	1957	25	97
Wiżajny	112	2478	1256	1222	22	97
MIASTO NA PRAWACH POWIATU: *CITY WITH POWIAT STATUS:*						
Suwałki	66	69210	33170	36040	1056	109

TABL. 2 (14). **LUDNOŚĆ WEDŁUG PŁCI I WIEKU W 2011 R.**
Stan w dniu 31 XII
POPULATION BY SEX AND AGE IN 2011
As of 31 Dec

WYSZCZEGÓLNIENIE *SPECIFICATION*	Ogółem *Total*	W wieku *At age* 0–2 lata *years*	3–6	7–12	13–15	16–18	19–24	25–29	30–39	40–49	50–59	60–64	65 lat i więcej *and more*
	OGÓŁEM *TOTAL*												
WOJEWÓDZTWO ..... *VOIVODSHIP*	**1200982**	**36023**	**47229**	**69010**	**40621**	**47154**	**109209**	**101294**	**175479**	**158713**	**172738**	**66427**	**177085**
Podregion białostocki ..... *Subregion*	**509677**	**15642**	**19802**	**27365**	**15484**	**18281**	**46117**	**44605**	**78958**	**67454**	**74240**	**28843**	**72886**
Powiaty: *Powiats:*													
białostocki	143701	4363	5794	8440	4940	5737	13048	11780	21185	19634	20297	7792	20691
sokólski	71678	1950	2625	4154	2520	2912	6348	5588	9993	9567	10117	3991	11913
Miasto na prawach powiatu: *City with powiat status:*													
Białystok	294298	9329	11383	14771	8024	9632	26721	27237	47780	38253	43826	17060	40282
Podregion łomżyński *Subregion*	**412678**	**12019**	**15778**	**24155**	**14713**	**17024**	**36996**	**33321**	**56866**	**53721**	**59225**	**22619**	**66241**
Powiaty: *Powiats:*													
bielski	58495	1641	2083	3063	1865	2190	5084	4528	7405	7353	8354	3248	11681
hajnowski	46584	1079	1393	2107	1285	1556	3583	3379	5936	5670	7593	3057	9946
kolneński	39990	1277	1697	2757	1668	1851	3855	3193	5772	5529	4997	1878	5516
łomżyński	52181	1700	2220	3501	2133	2430	4926	4127	7473	7065	6558	2473	7575
siemiatycki	47791	1191	1629	2800	1804	1974	4062	3564	6260	6280	6835	2650	8742
wysokomazowiecki	59471	1865	2460	3663	2267	2550	5438	4815	8163	7447	7962	3324	9517
zambrowski	45096	1400	1899	2846	1696	1825	4160	3848	6442	6014	6334	2303	6329
Miasto na prawach powiatu: *City with powiat status:*													
Łomża	63070	1866	2397	3418	1995	2648	5888	5867	9415	8363	10592	3686	6935
Podregion suwalski *Subregion*	**278627**	**8362**	**11649**	**17490**	**10424**	**11849**	**26096**	**23368**	**39655**	**37538**	**39273**	**14965**	**37958**
Powiaty: *Powiats:*													
augustowski	59976	1707	2437	3751	2145	2511	5516	4751	8628	8110	8159	3332	8929
grajewski	49446	1479	2112	3156	1937	2016	4638	4190	7212	6627	7017	2625	6437
moniecki	42745	1131	1610	2574	1602	1816	4125	3477	5852	5773	5686	2218	6881
sejneński	21039	594	805	1247	814	855	1781	1727	2935	2747	3007	1183	3344
suwalski	36211	1211	1577	2485	1516	1754	3570	2920	4811	4738	4704	1838	5087
Miasto na prawach powiatu: *City with powiat status:*													
Suwałki	69210	2240	3108	4277	2410	2897	6466	6303	10217	9543	10700	3769	7280

TABL. 2 (14). **LUDNOŚĆ WEDŁUG PŁCI I WIEKU W 2011 R. (dok.)**
Stan w dniu 31 XII
POPULATION BY SEX AND AGE IN 2011 (cont.)
As of 31 Dec

WYSZCZEGÓLNIENIE *SPECIFICATION*	Ogółem *Total*	W wieku *At age*											
		0–2 lata *years*	3–6	7–12	13–15	16–18	19–24	25–29	30–39	40–49	50–59	60–64	65 lat i więcej *and more*
	w tym KOBIETY *of which FEMALES*												
W O J E W Ó D Z- T W O ..... *V O I V O D S H I P*	**614904**	**17502**	**23016**	**33747**	**19727**	**23019**	**53000**	**48739**	**85610**	**78327**	**87199**	**35847**	**109171**
Podregion biało- stocki ..... *Subregion*	**265115**	**7582**	**9760**	**13476**	**7476**	**8892**	**22797**	**21938**	**39170**	**33775**	**38517**	**16024**	**45708**
Powiaty: *Powiats:*													
białostocki	72870	2151	2816	4161	2399	2791	6279	5714	10265	9556	9931	4070	12737
sokólski	36249	954	1332	2107	1178	1375	3031	2583	4669	4493	4904	2114	7509
Miasto na prawach powiatu: *City with powiat status:*													
Białystok	155996	4477	5612	7208	3899	4726	13487	13641	24236	19726	23682	9840	25462
Podregion łomżyński *Subregion*	**208599**	**5846**	**7644**	**11751**	**7220**	**8298**	**17720**	**15602**	**27150**	**26035**	**29259**	**11915**	**40159**
Powiaty: *Powiats:*													
bielski	29592	798	963	1559	921	1035	2432	2090	3501	3543	4059	1690	7001
hajnowski	23981	541	719	1008	656	768	1737	1526	2730	2718	3789	1608	6181
kolneński	19924	587	810	1361	835	950	1852	1523	2728	2548	2366	980	3384
łomżyński	25853	856	1088	1668	1019	1180	2350	1926	3569	3291	3027	1259	4620
siemiatycki	24279	580	806	1361	888	949	1985	1637	3076	2989	3320	1395	5293
wysoko- mazowiecki	29477	920	1186	1765	1084	1187	2556	2231	3823	3569	3834	1708	5614
zambrowski	22769	697	938	1354	828	875	1965	1774	3077	2956	3176	1248	3881
Miasto na prawach powiatu: *City with powiat status:*													
Łomża	32724	867	1134	1675	989	1354	2843	2895	4646	4421	5688	2027	4185
Podregion suwalski *Subregion*	**141190**	**4074**	**5612**	**8520**	**5031**	**5829**	**12483**	**11199**	**19290**	**18517**	**19423**	**7908**	**23304**
Powiaty: *Powiats:*													
augustowski	30616	859	1178	1782	1064	1274	2641	2284	4228	3975	4082	1778	5471
grajewski	24912	747	972	1570	912	961	2222	1998	3483	3277	3416	1399	3955
moniecki	21397	542	771	1253	765	888	1930	1639	2778	2774	2710	1136	4211
sejneński	10525	292	399	609	386	425	844	800	1388	1301	1446	606	2029
suwalski	17700	560	765	1167	744	877	1669	1349	2248	2203	2129	931	3058
Miasto na prawach powiatu: *City with powiat status:*													
Suwałki	36040	1074	1527	2139	1160	1404	3177	3129	5165	4987	5640	2058	4580

TABL. 3 (15). **LUDNOŚĆ W WIEKU PRODUKCYJNYM I NIEPRODUKCYJNYM W 2011 R.**
Stan w dniu 31 XII
WORKING AND NON-WORKING AGE POPULATION IN 2011
As of 31 Dec

WYSZCZEGÓLNIENIE *SPECIFICATION*	Ogółem *Grand total*	W wieku *At age*						Ludność w wieku nieprodukcyjnym na 100 osób w wieku produkcyjnym *Non-working age population per 100 persons of working age*
		przedprodukcyjnym *pre-working*		produkcyjnym *working*		poprodukcyjnym *post-working*		
		razem *total*	w tym kobiety *of which females*	razem *total*	w tym kobiety *of which females*	razem *total*	w tym kobiety *of which females*	
W O J E W Ó D Z T W O ..... *V O I V O D S H I P*	**1200982**	**223301**	**108914**	**764749**	**360972**	**212932**	**145018**	**57,0**
PODREGION BIAŁOSTOCKI ... *SUBREGION*	**509677**	**90013**	**44022**	**330754**	**159361**	**88910**	**61732**	**54,1**
POWIAT BIAŁOSTOCKI	143701	27241	13324	91699	42739	24761	16807	56,7
Gminy miejsko-wiejskie *Urban-rural gminas*								
Choroszcz	14127	2735	1310	9175	4252	2217	1508	54,0
w tym miasto ..... *of which city*	5732	1054	519	3740	1732	938	649	53,3
Czarna Białostocka	11842	2170	1093	7629	3586	2043	1407	55,2
w tym miasto ..... *of which city*	9774	1782	910	6386	3033	1606	1118	53,1
Łapy	22720	3896	1915	14827	6990	3997	2739	53,2
w tym miasto ..... *of which city*	16200	2661	1303	10879	5194	2660	1847	48,9
Michałowo	7194	1058	509	4247	1818	1889	1272	69,4
w tym miasto ..... *of which city*	3206	529	246	2066	960	611	424	55,2
Supraśl	13923	2729	1391	9128	4358	2066	1411	52,5
w tym miasto ..... *of which city*	4693	794	417	3072	1475	827	571	52,8
Suraż	2075	417	216	1198	533	460	302	73,2
w tym miasto ..... *of which city*	1007	222	113	603	276	182	124	67,0
Tykocin	6477	1217	600	3977	1854	1283	854	62,9
w tym miasto ..... *of which city*	2002	345	175	1289	619	368	257	55,3
Wasilków	14699	3004	1464	9619	4685	2076	1448	52,8
w tym miasto ..... *of which city*	10226	2053	990	6776	3352	1397	990	50,9
Zabłudów	9112	1691	810	5690	2571	1731	1170	60,1
w tym miasto ..... *of which city*	2503	486	228	1668	813	349	243	50,1
Gminy wiejskie *Rural gminas*								
Dobrzyniewo Duże	8565	1763	859	5497	2541	1305	893	55,8
Gródek	5680	881	435	3387	1520	1412	975	67,7
Juchnowiec Kościelny	14859	3065	1457	9786	4655	2008	1342	51,8
Poświętne	3693	771	367	2171	954	751	484	70,1
Turośń Kościelna	5832	1266	602	3613	1662	953	646	61,4
Zawady	2903	578	296	1755	760	570	356	65,4

TABL. 3 (15). **LUDNOŚĆ W WIEKU PRODUKCYJNYM I NIEPRODUKCYJNYM W 2011 R. (cd.)**
Stan w dniu 31 XII
WORKING AND NON-WORKING AGE POPULATION IN 2011 (cont.)
As of 31 Dec

WYSZCZEGÓLNIENIE *SPECIFICATION*	Ogółem *Grand total*	W wieku *At age*						Ludność w wieku nieprodukcyjnym na 100 osób w wieku produkcyjnym *Non-working age population per 100 persons of working age*
		przedprodukcyjnym *pre-working*		produkcyjnym *working*		poprodukcyjnym *post-working*		
		razem *total*	w tym kobiety *of which females*	razem *total*	w tym kobiety *of which females*	razem *total*	w tym kobiety *of which females*	
POWIAT SOKÓLSKI	71678	13131	6472	44520	20154	14027	9623	61,0
Gminy miejsko-wiejskie *Urban-rural gminas*								
Dąbrowa Białostocka	12515	2315	1082	7680	3493	2520	1721	63,0
w tym miasto *of which city*	6067	1010	480	3936	1861	1121	791	54,1
Krynki	3317	521	259	2056	925	740	505	61,3
w tym miasto *of which city*	2554	421	215	1649	771	484	336	54,9
Sokółka	26589	4881	2433	17341	8098	4367	3072	53,3
w tym miasto *of which city*	18991	3343	1668	12754	6108	2894	2067	48,9
Suchowola	7282	1404	713	4357	1966	1521	1011	67,1
w tym miasto *of which city*	2273	388	185	1436	669	449	317	58,3
Gminy wiejskie *Rural gminas*								
Janów	4419	888	440	2617	1174	914	617	68,9
Korycin	3456	697	351	2090	917	669	454	65,4
Kuźnica	4291	762	388	2586	1120	943	639	65,9
Nowy Dwór	2847	495	258	1660	700	692	470	71,5
Sidra	3705	649	298	2246	974	810	554	65,0
Szudziałowo	3257	519	250	1887	787	851	580	72,6
MIASTO NA PRAWACH POWIATU: *CITY WITH POWIAT STATUS:*								
Białystok	294298	49641	24226	194535	96468	50122	35302	51,3
PODREGION ŁOMŻYŃSKI *SUBREGION*	**412678**	**77655**	**37861**	**256867**	**118664**	**78156**	**52074**	**60,7**
POWIAT BIELSKI	58495	10081	4916	35043	15985	13371	8691	66,9
Gminy miejskie *Urban gminas*								
Bielsk Podlaski	26611	4514	2207	17755	8617	4342	2971	49,9
Brańsk	3885	736	358	2464	1145	685	456	57,7
Gminy wiejskie *Rural gminas*								
Bielsk Podlaski	7151	1058	516	3519	1455	2574	1601	103,2
Boćki	4747	815	390	2568	1061	1364	858	84,9
Brańsk	6284	1248	603	3528	1496	1508	938	78,1
Orla	3055	384	195	1428	580	1243	812	113,9
Rudka	2026	410	207	1182	515	434	283	71,4
Wyszki	4736	916	440	2599	1116	1221	772	82,2

TABL. 3 (15). **LUDNOŚĆ W WIEKU PRODUKCYJNYM I NIEPRODUKCYJNYM W 2011 R. (cd.)**
Stan w dniu 31 XII
WORKING AND NON-WORKING AGE POPULATION IN 2011 (cont.)
As of 31 Dec

WYSZCZEGÓLNIENIE *SPECIFICATION*	Ogółem *Grand total*	W wieku *At age*						Ludność w wieku nieprodukcyjnym na 100 osób w wieku produkcyjnym *Non-working age population per 100 persons of working age*
		przedprodukcyjnym *pre-working*		produkcyjnym *working*		poprodukcyjnym *post-working*		
		razem *total*	w tym kobiety *of which females*	razem *total*	w tym kobiety *of which females*	razem *total*	w tym kobiety *of which females*	
POWIAT HAJNOWSKI	46584	6870	3425	28160	12767	11554	7789	65,4
Gmina miejska *Urban gmina*								
Hajnówka	22091	3530	1791	14341	6887	4220	2936	54,0
Gmina miejsko-wiejska *Urban-rural gmina*								
Kleszczele	2781	375	187	1514	628	892	594	83,7
w tym miasto *of which city*	1377	216	113	840	371	321	230	63,9
Gminy wiejskie *Rural gminas*								
Białowieża	2297	333	170	1359	585	605	402	69,0
Czeremcha	3501	518	247	2105	946	878	593	66,3
Czyże	2354	278	146	1151	472	925	585	104,5
Dubicze Cerkiewne	1743	191	90	800	322	752	461	117,9
Hajnówka	4037	590	292	2352	996	1095	741	71,6
Narew	3905	551	273	2168	922	1186	795	80,1
Narewka	3875	504	229	2370	1009	1001	682	63,5
POWIAT KOLNEŃSKI	39990	8631	4252	24863	11308	6496	4364	60,8
Gmina miejska *Urban gmina*								
Kolno	10660	1892	922	7332	3500	1436	1020	45,4
Gmina miejsko-wiejska *Urban-rural gmina*								
Stawiski	6540	1390	682	4002	1837	1148	751	63,4
w tym miasto *of which city*	2441	474	221	1598	750	369	263	52,8
Gminy wiejskie *Rural gminas*								
Grabowo	3658	833	422	2207	994	618	406	65,7
Kolno	8884	2156	1072	5180	2334	1548	1033	71,5
Mały Płock	5051	1067	544	3102	1376	882	585	62,8
Turośl	5197	1293	610	3040	1267	864	569	71,0
POWIAT ŁOMŻYŃSKI	52181	11155	5383	32192	14591	8834	5879	62,1
Gminy miejsko-wiejskie *Urban-rural gminas*								
Jedwabne	5596	1095	529	3504	1589	997	661	59,7
w tym miasto *of which city*	1871	367	186	1239	598	265	183	51,0
Nowogród	4170	915	448	2566	1190	689	460	62,5
w tym miasto *of which city*	2195	504	246	1392	668	299	211	57,7

TABL. 3 (15). **LUDNOŚĆ W WIEKU PRODUKCYJNYM I NIEPRODUKCYJNYM W 2011 R. (cd.)**
Stan w dniu 31 XII
WORKING AND NON-WORKING AGE POPULATION IN 2011 (cont.)
As of 31 Dec

WYSZCZEGÓLNIENIE *SPECIFICATION*	Ogółem *Grand total*	W wieku *At age*						Ludność w wieku nieprodukcyjnym na 100 osób w wieku produkcyjnym *Non-working age population per 100 persons of working age*
		przedprodukcyjnym *pre-working*		produkcyjnym *working*		poprodukcyjnym *post-working*		
		razem *total*	w tym kobiety *of which females*	razem *total*	w tym kobiety *of which females*	razem *total*	w tym kobiety *of which females*	
POWIAT ŁOMŻYŃSKI (dok.) *(cont.)*								
Gminy wiejskie *Rural gminas*								
Łomża	10724	2344	1138	6766	3094	1614	1073	58,5
Miastkowo	4350	1050	522	2651	1183	649	449	64,1
Piątnica	10787	2322	1109	6746	3073	1719	1145	59,9
Przytuły	2194	455	239	1347	608	392	262	62,9
Śniadowo	5592	1175	560	3328	1491	1089	710	68,0
Wizna	4344	880	427	2579	1142	885	589	68,4
Zbójna	4424	919	411	2705	1221	800	530	63,5
POWIAT SIEMIATYCKI	47791	8738	4281	28916	13310	10137	6688	65,3
Gmina miejska *Urban gmina*								
Siemiatycze	14946	2696	1331	10028	4928	2222	1567	49,0
Gmina miejsko-wiejska *Urban-rural gmina*								
Drohiczyn	6782	1305	634	4012	1796	1465	945	69,0
w tym miasto *of which city*	2134	349	163	1365	650	420	287	56,3
Gminy wiejskie *Rural gminas*								
Dziadkowice	3003	606	295	1799	800	598	380	66,9
Grodzisk	4607	915	420	2614	1173	1078	665	76,2
Mielnik	2586	375	190	1461	670	750	496	77,0
Milejczyce	2083	356	192	1062	461	665	458	96,1
Nurzec-Stacja	4323	695	341	2410	1038	1218	811	79,4
Perlejewo	3075	632	313	1763	797	680	422	74,4
Siemiatycze	6386	1158	565	3767	1647	1461	944	69,5
POWIAT WYSOKO-MAZOWIECKI	59471	11865	5716	36381	16439	11225	7322	63,5
Gmina miejska *Urban gmina*								
Wysokie Mazowieckie	9516	1851	873	6263	3057	1402	985	51,9
Gminy miejsko-wiejskie *Urban-rural gminas*								
Ciechanowiec	9195	1644	793	5773	2591	1778	1160	59,3
w tym miasto *of which city*	4911	857	406	3269	1546	785	536	50,2
Czyżew	6600	1372	675	4061	1815	1167	773	62,5
w tym miasto *of which city*	2625	524	255	1706	795	395	282	53,9

TABL. 3 (15). **LUDNOŚĆ W WIEKU PRODUKCYJNYM I NIEPRODUKCYJNYM W 2011 R. (cd.)**
Stan w dniu 31 XII
WORKING AND NON-WORKING AGE POPULATION IN 2011 (cont.)
As of 31 Dec

WYSZCZEGÓLNIENIE *SPECIFICATION*	Ogółem *Grand total*	W wieku *At age*						Ludność w wieku nieprodukcyjnym na 100 osób w wieku produkcyjnym *Non-working age population per 100 persons of working age*
		przedprodukcyjnym *pre-working*		produkcyjnym *working*		poprodukcyjnym *post-working*		
		razem *total*	w tym kobiety *of which females*	razem *total*	w tym kobiety *of which females*	razem *total*	w tym kobiety *of which females*	
POWIAT WYSOKO-MAZOWIECKI (dok.) *(cont.)*								
Gminy miejsko-wiejskie (dok.) *Urban-rural gminas (cont.)*								
Szepietowo	7372	1526	704	4411	1994	1435	939	67,1
w tym miasto *of which city*	2320	466	206	1474	698	380	243	57,4
Gminy wiejskie *Rural gminas*								
Klukowo	4595	921	432	2660	1144	1014	633	72,7
Kobylin-Borzymy	3475	711	348	1984	842	780	485	75,2
Kulesze Kościelne	3283	670	339	1971	878	642	403	66,6
Nowe Piekuty	4119	885	429	2407	1080	827	508	71,1
Sokoły	5956	1155	575	3647	1624	1154	767	63,3
Wysokie Mazowieckie	5360	1130	548	3204	1414	1026	669	67,3
POWIAT ZAMBROWSKI	45096	8980	4368	28539	13272	7577	5129	58,0
Gmina miejska *Urban gmina*								
Zambrów	22753	4225	2106	14879	7142	3649	2568	52,9
Gminy wiejskie *Rural gminas*								
Kołaki Kościelne	2436	483	211	1506	688	447	300	61,8
Rutki	5946	1244	610	3681	1626	1021	660	61,5
Szumowo	5001	1058	487	3056	1382	887	581	63,6
Zambrów	8960	1970	954	5417	2434	1573	1020	65,4
MIASTO NA PRAWACH POWIATU: *CITY WITH POWIAT STATUS:*								
Łomża	63070	11335	5520	42773	20992	8962	6212	47,5
PODREGION SUWALSKI *SUBREGION*	**278627**	**55633**	**27031**	**177128**	**82947**	**45866**	**31212**	**57,3**
POWIAT AUGUSTOWSKI	59976	11667	5729	37602	17638	10707	7249	59,5
Gmina miejska *Urban gmina*								
Augustów	30825	5657	2820	19797	9690	5371	3756	55,7
Gmina miejsko-wiejska *Urban-rural gmina*								
Lipsk	5553	1010	488	3451	1578	1092	725	60,9
w tym miasto *of which city*	2509	426	214	1764	845	319	222	42,2

TABL. 3 (15). **LUDNOŚĆ W WIEKU PRODUKCYJNYM I NIEPRODUKCYJNYM W 2011 R. (cd.)**
Stan w dniu 31 XII
WORKING AND NON-WORKING AGE POPULATION IN 2011 (cont.)
As of 31 Dec

WYSZCZEGÓLNIENIE *SPECIFICATION*	Ogółem *Grand total*	W wieku *At age*						Ludność w wieku nieprodukcyjnym na 100 osób w wieku produkcyjnym *Non-working age population per 100 persons of working age*
		przedprodukcyjnym *pre-working*		produkcyjnym *working*		poprodukcyjnym *post-working*		
		razem *total*	w tym kobiety *of which females*	razem *total*	w tym kobiety *of which females*	razem *total*	w tym kobiety *of which females*	
POWIAT AUGUSTOWSKI (dok.) *(cont.)*								
Gminy wiejskie *Rural gminas*								
Augustów	6882	1585	744	4195	1882	1102	700	64,1
Bargłów Kościelny	5788	1248	646	3499	1573	1041	674	65,4
Nowinka	2956	610	312	1821	804	525	341	62,3
Płaska	2602	483	235	1577	682	542	362	65,0
Sztabin	5370	1074	484	3262	1429	1034	691	64,6
POWIAT GRAJEWSKI	49446	10011	4844	31599	14714	7836	5354	56,5
Gmina miejska *Urban gmina*								
Grajewo	22455	4238	2058	15021	7226	3196	2280	49,5
Gminy miejsko-wiejskie *Urban-rural gminas*								
Rajgród	5487	1117	518	3409	1552	961	653	61,0
w tym miasto *of which city*	1669	266	115	1104	507	299	219	51,2
Szczuczyn	6485	1343	657	4103	1862	1039	701	58,1
w tym miasto *of which city*	3523	672	333	2311	1067	540	389	52,4
Gminy wiejskie *Rural gminas*								
Grajewo	6041	1415	669	3678	1667	948	625	64,2
Radziłów	5024	1010	506	3047	1355	967	631	64,9
Wąsosz	3954	888	436	2341	1052	725	464	68,9
POWIAT MONIECKI	42745	8095	3890	26633	12160	8017	5347	60,5
Gminy miejsko-wiejskie *Urban-rural gminas*								
Goniądz	5206	1035	508	3179	1435	992	679	63,8
w tym miasto *of which city*	1928	359	192	1220	588	349	249	58,0
Knyszyn	4945	927	444	3148	1463	870	575	57,1
w tym miasto *of which city*	2850	505	229	1883	884	462	316	51,4
Mońki	15488	2763	1332	10006	4732	2719	1816	54,8
w tym miasto *of which city*	10428	1764	864	6942	3387	1722	1199	50,2

TABL. 3 (15). **LUDNOŚĆ W WIEKU PRODUKCYJNYM I NIEPRODUKCYJNYM W 2011 R. (dok.)**
Stan w dniu 31 XII
WORKING AND NON-WORKING AGE POPULATION IN 2011 (cont.)
As of 31 Dec

WYSZCZEGÓLNIENIE *SPECIFICATION*	Ogółem *Grand total*	W wieku *At age*						Ludność w wieku nieprodukcyjnym na 100 osób w wieku produkcyjnym *Non-working age population per 100 persons of working age*
		przedprodukcyjnym *pre-working*		produkcyjnym *working*		poprodukcyjnym *post-working*		
		razem *total*	w tym kobiety *of which females*	razem *total*	w tym kobiety *of which females*	razem *total*	w tym kobiety *of which females*	
POWIAT MONIECKI (dok.) *(cont.)*								
Gminy wiejskie *Rural gminas*								
Jasionówka	2989	567	285	1835	813	587	385	62,9
Jaświły	5423	1049	500	3234	1392	1140	745	67,7
Krypno	4110	860	402	2498	1129	752	521	64,5
Trzcianne	4584	894	419	2733	1196	957	626	67,7
POWIAT SEJNEŃSKI	21039	4022	1967	13067	5923	3950	2635	61,0
Gmina miejska *Urban gmina*								
Sejny	5698	1096	533	3644	1782	958	684	56,4
Gminy wiejskie *Rural gminas*								
Giby	2906	532	282	1754	766	620	399	65,7
Krasnopol	3973	796	362	2416	1063	761	499	64,4
Puńsk	4323	822	415	2715	1227	786	517	59,2
Sejny	4139	776	375	2538	1085	825	536	63,1
POWIAT SUWALSKI	36211	7931	3801	22262	9910	6018	3989	62,7
Gminy wiejskie *Rural gminas*								
Bakałarzewo	3087	644	298	1922	846	521	340	60,6
Filipów	4582	994	475	2817	1219	771	515	62,7
Jeleniewo	3176	725	332	1950	871	501	326	62,9
Przerośl	3056	681	323	1801	808	574	359	69,7
Raczki	6113	1354	650	3813	1718	946	647	60,3
Rutka-Tartak	2464	548	258	1464	650	452	300	68,3
Suwałki	7277	1574	768	4574	2062	1129	756	59,1
Szypliszki	3978	889	431	2415	1081	674	445	64,7
Wiżajny	2478	522	266	1506	655	450	301	64,5
MIASTO NA PRAWACH POWIATU: *CITY WITH POWIAT STATUS:*								
Suwałki	69210	13907	6800	45965	22602	9338	6638	50,6

TABL. 4 (16). **LUDNOŚĆ W WIEKU 15 LAT I WIĘCEJ WEDŁUG STANU CYWILNEGO FAKTYCZNEGO W 2011 R.**[a]
Stan w dniu 31 III

POPULATION AGED 15 AND MORE BY DE FACTO MARITAL STATUS IN 2011[a]
As of 31 Mar

WYSZCZEGÓLNIENIE *SPECIFICATION*	Ogółem *Total*	Kawalerowie/panny *Singles*	Żonaci/zamężne *Married*	Partnerzy/partnerki *Cohabitants*	Wdowcy/wdowy *Widowers/widows*	Rozwiedzeni/rozwiedzione *Divorced*	W separacji *Separated*	Nieustalony *Unknown*
	w tys. *in thous.*							
	MĘŻCZYŹNI *MALES*							
W O J E W Ó D Z T W O *V O I V O D S H I P*	**494,2**	**170,4**	**272,4**	**8,3**	**14,6**	**17,6**	**2,2**	**8,5**
Podregion białostocki *Subregion*	**206,9**	**68,3**	**115,4**	**4,2**	**5,6**	**8,6**	**1,0**	**3,8**
Powiaty: *Powiats:*								
białostocki	59,3	19,7	32,9	0,9	1,8	2,1	0,2	1,7
sokólski	30,3	11,4	15,9	0,3	0,9	0,9	0,2	0,7
Miasto na prawach powiatu: *City with powiat status:*								
Białystok	117,3	37,1	66,7	3,0	2,9	5,7	0,6	1,4
Podregion łomżyński *Subregion*	**172,7**	**61,4**	**95,2**	**2,2**	**5,8**	**5,3**	**0,8**	**2,1**
Powiaty: *Powiats:*								
bielski	24,9	8,9	13,6	0,4	0,9	0,8	0,1	0,2
hajnowski	20,0	6,6	10,6	0,4	0,9	1,0	0,2	0,4
kolneński	16,6	6,5	9,0	0,1	0,5	0,3	0,0	0,1
łomżyński	21,7	8,1	12,0	0,1	0,7	0,5	0,1	0,2
siemiatycki	20,1	7,4	10,8	0,3	0,8	0,7	0,1	0,2
wysokomazowiecki	25,1	9,6	13,7	0,3	0,9	0,5	0,1	0,1
zambrowski	18,6	6,4	10,3	0,2	0,5	0,5	0,1	0,6
Miasto na prawach powiatu: *City with powiat status:*								
Łomża	25,7	8,1	15,3	0,4	0,7	1,0	0,1	0,2
Podregion suwalski *Subregion*	**114,6**	**40,8**	**61,8**	**1,9**	**3,2**	**3,6**	**0,4**	**2,7**
Powiaty: *Powiats:*								
augustowski	24,6	8,9	13,5	0,4	0,7	0,8	0,1	0,3
grajewski	20,4	7,6	11,0	0,3	0,6	0,7	0,1	0,2
moniecki	18,1	6,2	9,5	0,3	0,5	0,5	0,1	0,9
sejneński	8,9	3,4	4,7	0,1	0,3	0,3	0,0	0,0
suwalski	15,2	5,8	8,1	0,1	0,4	0,4	0,0	0,3
Miasto na prawach powiatu: *City with powiat status:*								
Suwałki	27,4	8,9	15,1	0,7	0,7	1,1	0,1	0,9

a Dane Narodowego Spisu Powszechnego Ludności i Mieszkań.
a Data of the National Population and Housing Census.

TABL. 4 (16). **LUDNOŚĆ W WIEKU 15 LAT I WIĘCEJ WEDŁUG STANU CYWILNEGO FAKTYCZNEGO W 2011 R.[a] (dok.)**
Stan w dniu 31 III
POPULATION AGED15 AND MORE BY DE FACTO MARITAL STATUS IN 2011[a] (cont.)
As of 31 Mar

WYSZCZEGÓLNIENIE *SPECIFICATION*	Ogółem *Total*	Kawalerowie/panny *Singles*	Żonaci/zamężne *Married*	Partnerzy/partnerki *Cohabitants*	Wdowcy/wdowy *Widowers/widows*	Rozwiedzeni/rozwiedzione *Divorced*	W separacji Separated	Nieustalony *Unknown*
	w tys. *in thous.*							
	KOBIETY *FEMALES*							
W O J E W Ó D Z T W O *V O I V O D S H I P*	**527,5**	**121,0**	**277,8**	**8,0**	**83,8**	**25,5**	**2,9**	**8,6**
Podregion białostocki *Subregion*	**228,9**	**54,6**	**118,1**	**4,1**	**33,9**	**13,4**	**1,4**	**3,4**
Powiaty: *Powiats:*								
białostocki	61,7	13,7	33,3	0,8	9,6	2,5	0,3	1,4
sokólski	31,2	6,9	15,9	0,3	6,2	1,0	0,2	0,7
Miasto na prawach powiatu: *City with powiat status:*								
Białystok	136,0	34,0	68,9	3,0	18,0	9,9	1,0	1,3
Podregion łomżyński *Subregion*	**179,0**	**38,6**	**96,4**	**2,1**	**31,5**	**7,2**	**0,9**	**2,3**
Powiaty: *Powiats:*								
bielski	25,8	5,3	13,6	0,4	5,0	1,1	0,1	0,3
hajnowski	21,4	3,9	10,5	0,4	4,8	1,2	0,2	0,4
kolneński	16,6	4,2	9,2	0,1	2,7	0,4	0,1	0,1
łomżyński	21,5	4,7	12,2	0,1	3,7	0,4	0,1	0,2
siemiatycki	21,0	4,5	10,9	0,2	4,2	0,8	0,1	0,2
wysokomazowiecki	24,9	5,4	14,1	0,2	4,4	0,6	0,1	0,1
zambrowski	19,2	4,1	10,4	0,2	3,2	0,7	0,1	0,4
Miasto na prawach powiatu: *City with powiat status:*								
Łomża	28,4	6,6	15,5	0,4	3,5	1,9	0,2	0,4
Podregion suwalski *Subregion*	**119,6**	**27,8**	**63,3**	**1,8**	**18,4**	**4,9**	**0,6**	**2,8**
Powiaty: *Powiats:*								
augustowski	26,1	6,0	14,0	0,3	4,2	1,0	0,1	0,4
grajewski	21,0	4,9	11,5	0,2	3,4	0,8	0,1	0,2
moniecki	18,4	3,8	9,4	0,3	3,2	0,5	0,1	1,0
sejneński	9,0	2,1	4,8	0,1	1,5	0,3	0,0	0,1
suwalski	14,7	3,5	8,0	0,1	2,4	0,3	0,1	0,3
Miasto na prawach powiatu: *City with powiat status:*								
Suwałki	30,5	7,5	15,5	0,7	3,8	2,0	0,2	0,8

a Dane Narodowego Spisu Powszechnego Ludności i Mieszkań.
a Data of the National Population and Housing Census.

TABL. 5 (17). **LUDNOŚĆ W WIEKU 13 LAT I WIĘCEJ WEDŁUG POZIOMU WYKSZTAŁCENIA W 2011 R.**[a]
Stan w dniu 31 III

POPULATION AGED 13 AND MORE BY EDUCATIONAL LEVEL IN 2011[a]
As of 31 Mar

WYSZCZEGÓLNIENIE *SPECIFICATION*	Ogółem *total*	Poziom wykształcenia *Educational level*					Nieustalony poziom wykształcenia *Unknown educational level*
		wyższe *higher*	policealne i średnie *post--secondary and secondary*	zasadnicze zawodowe *basic vocational*	gimnazjalne i podstawowe ukończone *lower secondary and completed primary*	podstawowe nieukończone i bez wykształcenia szkolnego *incomplete primary and without school education*	
	w tys. *in thous.*						
W O J E W Ó D Z T W O *V O I V O D S H I P*	**1049,2**	**167,5**	**316,5**	**167,8**	**280,4**	**28,8**	**88,0**
Podregion białostocki *Subregion*	**446,2**	**94,3**	**148,9**	**65,1**	**93,3**	**8,4**	**36,2**
Powiaty: *Powiats:*							
białostocki	124,3	17,7	36,6	22,4	33,2	3,4	10,8
sokólski	63,2	6,6	18,5	10,1	20,3	2,2	5,5
Miasto na prawach powiatu: *City with powiat status:*							
Białystok	258,7	69,9	93,8	32,5	39,7	2,8	19,9
Podregion łomżyński *Subregion*	**361,7**	**43,9**	**98,8**	**63,3**	**111,8**	**13,8**	**30,0**
Powiaty: *Powiats:*							
bielski	52,0	6,8	15,2	8,3	15,8	3,0	2,9
hajnowski	42,4	5,7	13,5	7,0	12,1	2,4	1,7
kolneński	34,3	3,0	7,7	5,7	13,3	0,9	3,6
łomżyński	44,7	3,7	9,4	9,0	16,6	1,6	4,4
siemiatycki	42,3	4,1	11,0	6,9	15,2	2,1	3,0
wysokomazowiecki	51,6	5,4	14,0	10,0	16,7	2,2	3,3
zambrowski	38,9	4,4	10,1	7,8	11,5	1,0	4,2
Miasto na prawach powiatu: *City with powiat status:*							
Łomża	55,5	10,8	18,0	8,6	10,6	0,6	6,9
Podregion suwalski *Subregion*	**241,3**	**29,3**	**68,8**	**39,4**	**75,3**	**6,6**	**21,8**
Powiaty: *Powiats:*							
augustowski	52,0	6,2	15,7	8,8	16,2	1,1	4,1
grajewski	42,8	4,1	10,9	7,7	13,9	1,0	5,1
moniecki	37,5	2,9	8,7	6,0	12,8	1,3	5,9
sejneński	18,5	2,3	5,4	2,5	6,5	0,8	1,0
suwalski	30,8	3,0	7,5	5,5	11,9	1,4	1,6
Miasto na prawach powiatu: *City with powiat status:*							
Suwałki	59,6	10,8	20,7	8,9	13,9	1,1	4,2

a Dane Narodowego Spisu Powszechnego Ludności i Mieszkań.
a Data of the National Population and Housing Census.

TABL. 6 (18). **LUDNOŚĆ WEDŁUG GŁÓWNEGO ŹRÓDŁA UTRZYMANIA W 2011 R.**[a]
Stan w dniu 31 III

POPULATION BY MAIN SOURCE OF MAINTENANCE IN 2011[a]
As of 31 Mar

WYSZCZEGÓLNIENIE *SPECIFICATION*	Ogółem[b] *Total*[b]	Praca *Work*			Niezarobkowe źródła *Non-earned source*				Pozostałe źródła osobno nie wymienione *Other sources of income not elsewhere specified*	Na utrzymaniu *Maintained persons*	Nieustalone źródło *Unknown source*
		razem *total*	najemna *hired*	na rachunek własny[c] *own-account workers*[c]	razem *total*	emerytura *retirement pay*	renta *pension*	zasiłki i świadczenia *benefits*			
	w tys. *in thous.*										
W O J E W Ó D Z T W O *V O I V O D S H I P*	**1202,4**	**435,2**	**308,4**	**126,9**	**295,7**	**224,5**	**47,8**	**23,3**	**23,6**	**359,7**	**87,1**
Podregion białostocki *Subregion*	**508,9**	**192,7**	**152,6**	**40,1**	**121,9**	**92,9**	**19,1**	**9,9**	**12,5**	**145,8**	**35,9**
Powiaty: *Powiats:*											
białostocki	142,8	51,2	37,7	13,5	34,7	26,0	5,9	2,9	2,4	43,8	10,7
sokólski	72,1	24,0	14,1	9,9	19,9	15,4	2,9	1,6	0,9	21,9	5,5
Miasto na prawach powiatu: *City with powiat status:*											
Białystok	294,0	117,6	100,8	16,8	67,3	51,6	10,3	5,5	9,3	80,1	19,7
Podregion łomżyński *Subregion*	**414,2**	**144,2**	**91,2**	**53,0**	**108,0**	**83,2**	**17,3**	**7,5**	**6,4**	**125,5**	**29,6**
Powiaty: *Powiats:*											
bielski	58,8	20,7	13,6	7,1	17,9	14,4	2,4	1,1	0,9	16,4	2,9
hajnowski	47,0	15,7	12,6	3,1	16,8	12,6	2,6	1,6	0,8	11,9	1,7
kolneński	40,1	12,6	6,4	6,2	9,0	6,9	1,3	0,8	0,4	14,5	3,6
łomżyński	52,2	17,7	8,1	9,6	12,2	9,3	2,2	0,7	0,6	17,2	4,4
siemiatycki	48,1	16,9	9,8	7,1	13,4	11,0	1,7	0,8	0,7	14,0	3,0
wysokomazowiecki	59,7	22,8	11,9	10,9	15,0	12,1	2,3	0,6	0,6	18,0	3,2
zambrowski	45,1	15,2	9,8	5,4	10,9	7,8	2,3	0,9	0,8	14,1	4,1
Miasto na prawach powiatu: *City with powiat status:*											
Łomża	63,2	22,5	19,1	3,5	12,8	9,2	2,5	1,1	1,7	19,3	6,8
Podregion suwalski *Subregion*	**279,2**	**98,3**	**64,6**	**33,7**	**65,8**	**48,5**	**11,4**	**6,0**	**4,7**	**88,4**	**21,6**
Powiaty: *Powiats:*											
augustowski	60,0	21,5	13,2	8,2	14,5	11,1	2,1	1,3	1,1	18,8	4,0
grajewski	49,7	15,3	9,7	5,6	11,8	8,2	2,1	1,4	0,8	16,8	5,0
moniecki	43,0	13,8	7,2	6,7	10,3	8,4	1,4	0,5	0,5	12,5	5,8
sejneński	21,1	7,5	3,9	3,6	5,9	4,4	1,0	0,5	0,4	6,2	1,0
suwalski	36,2	13,3	6,7	6,7	8,9	6,4	1,9	0,5	0,5	11,9	1,6
Miasto na prawach powiatu: *City with powiat status:*											
Suwałki	69,2	26,8	23,8	3,0	14,5	10,0	2,8	1,7	1,4	22,2	4,2

a Dane Narodowego Spisu Powszechnego Ludności i Mieszkań. *b* W dalszym podziale nie uwzględniono dochodów z własności. *c* Łącznie z dochodami z wynajmu.

a Data of the National Population and Housing Census. b In further division incomes from property are not included. c Data include incomes from rent.

TABL. 7 (19). **RUCH NATURALNY LUDNOŚCI W 2011 R.**
VITAL STATISTICS IN 2011

WYSZCZEGÓLNIENIE *SPECIFICATION*	Małżeństwa *Marriages*	Urodzenia żywe *Live births*	Zgony *Deaths* ogółem *total*	Zgony *Deaths* w tym niemowląt *of which infants*	Przyrost naturalny *Natural increase*	Małżeństwa *Marriages*	Urodzenia żywe *Live births*	Zgony *Deaths* ogółem *total*	Zgony *Deaths* w tym niemowląt[a] *of which infants*[a]	Przyrost naturalny *Natural increase*
	w liczbach bezwzględnych *in absolute numbers*					na 1000 ludności *per 1000 population*				
W O J E W Ó D Z T W O ..... *V O I V O D S H I P*	**6294**	**11155**	**11647**	**54**	**–492**	**5,24**	**9,28**	**9,69**	**4,84**	**–0,41**
PODREGION BIAŁOSTOCKI *SUBREGION*	**2543**	**4789**	**4530**	**19**	**259**	**4,99**	**9,40**	**8,90**	**3,97**	**0,51**
POWIAT BIAŁOSTOCKI	741	1337	1385	5	–48	5,18	9,35	9,68	3,74	–0,34
Gminy miejsko-wiejskie *Urban-rural gminas*										
Choroszcz	63	126	113	#	13	4,48	8,96	8,04	#	0,92
w tym miasto ..... *of which city*	25	49	43	#	6	4,39	8,59	7,54	#	1,05
Czarna Białostocka	49	82	108	#	–26	4,13	6,92	9,11	#	–2,19
w tym miasto ..... *of which city*	42	69	80	#	–11	4,29	7,05	8,18	#	–1,12
Łapy	132	165	186	–	–21	5,80	7,25	8,17	–	–0,92
w tym miasto ..... *of which city*	104	118	106	–	12	6,40	7,27	6,53	–	0,74
Michałowo	32	63	104	–	–41	4,42	8,71	14,38	–	–5,67
w tym miasto ..... *of which city*	15	28	23	–	5	4,68	8,74	7,18	–	1,56
Supraśl	75	129	122	–	7	5,44	9,36	8,85	–	0,51
w tym miasto ..... *of which city*	28	29	51	–	–22	5,99	6,20	10,90	–	–4,70
Suraż	8	19	29	–	–10	3,87	9,19	14,03	–	–4,84
w tym miasto ..... *of which city*	6	12	10	–	2	5,99	11,98	9,98	–	2,00
Tykocin	38	55	84	#	–29	5,87	8,50	12,98	#	–4,48
w tym miasto ..... *of which city*	11	20	24	–	–4	5,51	10,01	12,01	–	–2,00
Wasilków	76	171	100	–	71	5,25	11,82	6,91	–	4,91
w tym miasto ..... *of which city*	46	116	67	–	49	4,56	11,49	6,64	–	4,86
Zabłudów	43	89	108	–	–19	4,75	9,83	11,92	–	–2,10
w tym miasto ..... *of which city*	15	23	26	–	–3	6,01	9,22	10,42	–	–1,20
Gminy wiejskie *Rural gminas*										
Dobrzyniewo Duże	35	106	97	#	9	4,11	12,44	11,39	#	1,06
Gródek	37	47	82	–	–35	6,50	8,26	14,40	–	–6,15
Juchnowiec Kościelny	76	178	138	–	40	5,17	12,12	9,40	–	2,72
Poświętne	28	34	30	–	4	7,53	9,15	8,07	–	1,08
Turośń Kościelna	36	54	42	–	12	6,27	9,41	7,32	–	2,09
Zawady	13	19	42	#	–23	4,43	6,47	14,31	#	–7,84

a Na 1000 urodzeń żywych.
a Per 1000 live births.

TABL. 7 (19). **RUCH NATURALNY LUDNOŚCI W 2011 R. (cd.)**
VITAL STATISTICS IN 2011 (cont.)

WYSZCZEGÓLNIENIE *SPECIFICATION*	Małżeństwa *Marriages*	Urodzenia żywe *Live births*	Zgony *Deaths* ogółem *total*	Zgony *Deaths* w tym niemowląt *of which infants*	Przyrost naturalny *Natural increase*	Małżeństwa *Marriages*	Urodzenia żywe *Live births*	Zgony *Deaths* ogółem *total*	Zgony *Deaths* w tym niemowląt[a] *of which infants*[a]	Przyrost naturalny *Natural increase*
	w liczbach bezwzględnych *in absolute numbers*					na 1000 ludności *per 1000 population*				
POWIAT SOKÓLSKI	367	603	853	2	–250	5,10	8,37	11,85	3,32	–3,47
Gminy miejsko-wiejskie *Urban-rural gminas*										
Dąbrowa Białostocka	58	96	128	–	–32	4,62	7,65	10,20	–	–2,55
w tym miasto *of which city*	32	41	65	–	–24	5,25	6,73	10,67	–	–3,94
Krynki	19	22	51	–	–29	5,68	6,57	15,24	–	–8,66
w tym miasto *of which city*	15	21	30	–	–9	5,82	8,15	11,64	–	–3,49
Sokółka	135	238	267	#	–29	5,06	8,92	10,00	#	–1,09
w tym miasto *of which city*	95	170	151	#	19	4,99	8,92	7,92	#	1,00
Suchowola	36	71	84	–	–13	4,92	9,70	11,47	–	–1,78
w tym miasto *of which city*	20	27	20	–	7	8,75	11,81	8,75	–	3,06
Gminy wiejskie *Rural gminas*										
Janów	26	41	57	–	–16	5,86	9,24	12,85	–	–3,61
Korycin	9	24	42	–	–18	2,58	6,89	12,05	–	–5,16
Kuźnica	25	35	70	–	–35	5,82	8,15	16,31	–	–8,15
Nowy Dwór	12	21	38	–	–17	4,19	7,33	13,27	–	–5,94
Sidra	28	28	59	–	–31	7,50	7,50	15,80	–	–8,30
Szudziałowo	19	27	57	#	–30	5,80	8,24	17,39	#	–9,15
MIASTO NA PRAWACH POWIATU: *CITY WITH POWIAT STATUS:*										
Białystok	1435	2849	2292	12	557	4,88	9,68	7,79	4,21	1,89
PODREGION ŁOMŻYŃSKI *SUBREGION*	**2264**	**3793**	**4504**	**18**	**–711**	**5,47**	**9,17**	**10,89**	**4,75**	**–1,72**
POWIAT BIELSKI	319	536	789	–	–253	5,44	9,13	13,44	–	–4,31
Gminy miejskie *Urban gminas*										
Bielsk Podlaski	159	248	228	–	20	5,97	9,31	8,56	–	0,75
Brańsk	19	36	42	–	–6	4,86	9,21	10,74	–	–1,53
Gminy wiejskie *Rural gminas*										
Bielsk Podlaski	32	62	141	–	–79	4,45	8,63	19,62	–	–10,99
Boćki	21	48	85	–	–37	4,40	10,05	17,80	–	–7,75
Brańsk	35	57	101	–	–44	5,56	9,06	16,05	–	–6,99
Orla	8	26	88	–	–62	2,58	8,40	28,42	–	–20,03
Rudka	13	13	22	–	–9	6,41	6,41	10,85	–	–4,44
Wyszki	32	46	82	–	–36	6,73	9,67	17,25	–	–7,57

a Na 1000 urodzeń żywych.
a Per 1000 live births.

TABL. 7 (19). **RUCH NATURALNY LUDNOŚCI W 2011 R. (cd.)**
VITAL STATISTICS IN 2011 (cont.)

WYSZCZEGÓLNIENIE *SPECIFICATION*	Małżeństwa *Marriages*	Urodzenia żywe *Live births*	Zgony *Deaths* ogółem *total*	Zgony *Deaths* w tym niemowląt *of which infants*	Przyrost naturalny *Natural increase*	Małżeństwa *Marriages*	Urodzenia żywe *Live births*	Zgony *Deaths* ogółem *total*	Zgony *Deaths* w tym niemowląt[a] *of which infants*[a]	Przyrost naturalny *Natural increase*
	w liczbach bezwzględnych *in absolute numbers*					na 1000 ludności *per 1000 population*				
POWIAT HAJNOWSKI	237	352	716	–	–364	5,06	7,52	15,30	–	–7,78
Gmina miejska *Urban gmina*										
Hajnówka	120	188	275	–	–87	5,41	8,47	12,39	–	–3,92
Gmina miejsko-wiejska *Urban-rural gmina*										
Kleszczele	9	20	65	–	–45	3,21	7,14	23,19	–	–16,05
w tym miasto *of which city*	3	11	22	–	–11	2,15	7,87	15,75	–	–7,87
Gminy wiejskie *Rural gminas*										
Białowieża	6	13	41	–	–28	2,62	5,68	17,90	–	–12,23
Czeremcha	14	29	30	–	–1	3,98	8,25	8,53	–	–0,28
Czyże	13	9	40	–	–31	5,54	3,83	17,04	–	–13,20
Dubicze Cerkiewne	11	7	40	–	–33	6,18	3,93	22,47	–	–18,54
Hajnówka	23	26	79	–	–53	5,68	6,42	19,50	–	–13,08
Narew	22	28	75	–	–47	5,61	7,14	19,12	–	–11,98
Narewka	19	32	71	–	–39	4,87	8,20	18,19	–	–9,99
POWIAT KOLNEŃSKI	238	427	382	3	45	5,94	10,66	9,53	7,03	1,12
Gmina miejska *Urban gmina*										
Kolno	68	80	71	–	9	6,34	7,46	6,62	–	0,84
Gmina miejsko-wiejska *Urban-rural gmina*										
Stawiski	33	74	66	#	8	5,04	11,29	10,07	#	1,22
w tym miasto *of which city*	19	23	22	#	1	7,78	9,42	9,01	#	0,41
Gminy wiejskie *Rural gminas*										
Grabowo	26	42	26	–	16	7,10	11,47	7,10	–	4,37
Kolno	47	115	105	#	10	5,29	12,95	11,83	#	1,13
Mały Płock	23	46	54	–	–8	4,54	9,08	10,66	–	–1,58
Turośl	41	70	60	–	10	7,89	13,47	11,55	–	1,92
POWIAT ŁOMŻYŃSKI	296	500	574	4	–74	5,67	9,58	11,00	8,00	–1,42
Gminy miejsko-wiejskie *Urban-rural gminas*										
Jedwabne	34	43	75	–	–32	6,02	7,61	13,28	–	–5,67
w tym miasto *of which city*	12	16	19	–	–3	6,35	8,46	10,05	–	–1,59
Nowogród	13	40	38	–	2	3,14	9,65	9,17	–	0,48
w tym miasto *of which city*	8	20	17	–	3	3,68	9,20	7,82	–	1,38

a Na 1000 urodzeń żywych.
a Per 1000 live births.

TABL. 7 (19). **RUCH NATURALNY LUDNOŚCI W 2011 R. (cd.)**
VITAL STATISTICS IN 2011 (cont.)

WYSZCZEGÓLNIENIE *SPECIFICATION*	Małżeństwa *Marriages*	Urodzenia żywe *Live births*	Zgony *Deaths* ogółem *total*	Zgony *Deaths* w tym niemowląt *of which infants*	Przyrost naturalny *Natural increase*	Małżeństwa *Marriages*	Urodzenia żywe *Live births*	Zgony *Deaths* ogółem *total*	Zgony *Deaths* w tym niemowląt[a] *of which infants*[a]	Przyrost naturalny *Natural increase*
	w liczbach bezwzględnych *in absolute numbers*					na 1000 ludności *per 1000 population*				
POWIAT ŁOMŻYŃSKI (dok.) *(cont.)*										
Gminy wiejskie *Rural gminas*										
Łomża	67	100	103	#	–3	6,28	9,38	9,66	#	–0,28
Miastkowo	22	46	52	–	–6	5,04	10,55	11,92	–	–1,38
Piątnica	59	114	127	#	–13	5,48	10,58	11,79	#	–1,21
Przytuły	17	21	20	–	1	7,75	9,58	9,12	–	0,46
Śniadowo	33	55	62	–	–7	5,89	9,81	11,06	–	–1,25
Wizna	20	43	52	–	–9	4,58	9,85	11,91	–	–2,06
Zbójna	31	38	45	–	–7	7,02	8,61	10,19	–	–1,59
POWIAT SIEMIATYCKI	232	348	587	3	–239	4,83	7,25	12,23	8,62	–4,98
Gmina miejska *Urban gmina*										
Siemiatycze	87	105	124	#	–19	5,80	7,00	8,26	#	–1,27
Gmina miejsko-wiejska *Urban-rural gmina*										
Drohiczyn	28	47	79	–	–32	4,10	6,88	11,56	–	–4,68
w tym miasto *of which city*	7	8	14	–	–6	3,25	3,72	6,51	–	–2,79
Gminy wiejskie *Rural gminas*										
Dziadkowice	12	26	31	#	–5	3,99	8,64	10,30	#	–1,66
Grodzisk	20	29	65	–	–36	4,32	6,26	14,04	–	–7,77
Mielnik	16	15	47	–	–32	6,16	5,78	18,10	–	–12,32
Milejczyce	11	13	38	–	–25	5,22	6,17	18,04	–	–11,87
Nurzec-Stacja	11	31	65	–	–34	2,53	7,13	14,95	–	–7,82
Perlejewo	23	26	37	–	–11	7,46	8,44	12,01	–	–3,57
Siemiatycze	24	56	101	–	–45	3,75	8,76	15,80	–	–7,04
POWIAT WYSOKO-MAZOWIECKI	329	594	658	5	–64	5,52	9,96	11,04	8,42	–1,07
Gmina miejska *Urban gmina*										
Wysokie Mazowieckie	61	100	64	#	36	6,41	10,51	6,73	#	3,78
Gminy miejsko-wiejskie *Urban-rural gminas*										
Ciechanowiec	53	68	118	–	–50	5,73	7,35	12,76	–	–5,41
w tym miasto *of which city*	32	42	46	–	–4	6,49	8,52	9,33	–	–0,81
Czyżew	37	63	75	#	–12	5,60	9,54	11,36	#	–1,82
w tym miasto *of which city*	14	20	22	–	–2	5,34	7,63	8,39	–	–0,76
Szepietowo	46	90	84	#	6	6,22	12,17	11,36	#	0,81
w tym miasto *of which city*	17	31	16	#	15	7,32	13,35	6,89	#	6,46

a Na 1000 urodzeń żywych.
a Per 1000 live births.

TABL. 7 (19). **RUCH NATURALNY LUDNOŚCI W 2011 R. (cd.)**
VITAL STATISTICS IN 2011 (cont.)

WYSZCZEGÓLNIENIE *SPECIFICATION*	Małżeństwa *Marriages*	Urodzenia żywe *Live births*	Zgony *Deaths* ogółem *total*	Zgony *Deaths* w tym niemowląt *of which infants*	Przyrost naturalny *Natural increase*	Małżeństwa *Marriages*	Urodzenia żywe *Live births*	Zgony *Deaths* ogółem *total*	Zgony *Deaths* w tym niemowląt[a] *of which infants*[a]	Przyrost naturalny *Natural increase*
	w liczbach bezwzględnych *in absolute numbers*					na 1000 ludności *per 1000 population*				
POWIAT WYSOKO-MAZOWIECKI (dok.) *(cont.)*										
Gminy wiejskie *Rural gminas*										
Klukowo	30	41	57	–	–16	6,50	8,89	12,36	–	–3,47
Kobylin-Borzymy	10	28	50	–	–22	2,87	8,05	14,37	–	–6,32
Kulesze Kościelne	16	36	41	–	–5	4,86	10,94	12,46	–	–1,52
Nowe Piekuty	20	41	38	#	3	4,86	9,96	9,23	#	0,73
Sokoły	27	62	71	#	–9	4,52	10,38	11,88	#	–1,51
Wysokie Mazowieckie	29	65	60	–	5	5,39	12,08	11,15	–	0,93
POWIAT ZAMBROWSKI	255	451	383	2	68	5,65	10,00	8,49	4,43	1,51
Gmina miejska *Urban gmina*										
Zambrów	132	211	164	#	47	5,80	9,27	7,20	#	2,06
Gminy wiejskie *Rural gminas*										
Kołaki Kościelne	21	31	32	–	–1	8,62	12,73	13,14	–	–0,41
Rutki	32	58	60	–	–2	5,37	9,73	10,07	–	–0,34
Szumowo	28	54	39	–	15	5,61	10,82	7,82	–	3,01
Zambrów	42	97	88	#	9	4,69	10,83	9,83	#	1,01
MIASTO NA PRAWACH POWIATU: *CITY WITH POWIAT STATUS:*										
Łomża	358	585	415	1	170	5,67	9,26	6,57	1,71	2,69
PODREGION SUWALSKI *SUBREGION*	**1487**	**2573**	**2613**	**17**	**–40**	**5,33**	**9,22**	**9,36**	**6,61**	**–0,14**
POWIAT AUGUSTOWSKI	325	519	570	4	–51	5,41	8,64	9,49	7,71	–0,85
Gmina miejska *Urban gmina*										
Augustów	161	242	232	#	10	5,22	7,85	7,53	#	0,32
Gmina miejsko-wiejska *Urban-rural gmina*										
Lipsk	44	44	70	–	–26	7,89	7,89	12,55	–	–4,66
w tym miasto *of which city*	23	13	17	–	–4	9,09	5,14	6,72	–	–1,58

a Na 1000 urodzeń żywych.
a Per 1000 live births.

TABL. 7 (19). **RUCH NATURALNY LUDNOŚCI W 2011 R. (cd.)**
VITAL STATISTICS IN 2011 (cont.)

WYSZCZEGÓLNIENIE *SPECIFICATION*	Małżeństwa *Marriages*	Urodzenia żywe *Live births*	Zgony *Deaths* ogółem *total*	Zgony *Deaths* w tym niemowląt *of which infants*	Przyrost naturalny *Natural increase*	Małżeństwa *Marriages*	Urodzenia żywe *Live births*	Zgony *Deaths* ogółem *total*	Zgony *Deaths* w tym niemowląt[a] *of which infants*[a]	Przyrost naturalny *Natural increase*
	w liczbach bezwzględnych *in absolute numbers*					na 1000 ludności *per 1000 population*				
POWIAT AUGUSTOWSKI (dok.) *(cont.)*										
Gminy wiejskie *Rural gminas*										
Augustów	30	82	78	#	4	4,36	11,93	11,35	#	0,58
Bargłów Kościelny	29	53	57	#	–4	5,00	9,14	9,83	#	–0,69
Nowinka	11	28	32	#	–4	3,71	9,45	10,80	#	–1,35
Płaska	16	22	19	–	3	6,19	8,52	7,36	–	1,16
Sztabin	34	48	82	–	–34	6,27	8,85	15,12	–	–6,27
POWIAT GRAJEWSKI	257	462	476	1	–14	5,18	9,32	9,60	2,16	–0,28
Gmina miejska *Urban gmina*										
Grajewo	114	188	167	#	21	5,07	8,35	7,42	#	0,93
Gminy miejsko-wiejskie *Urban-rural gminas*										
Rajgród	28	50	55	#	–5	5,09	9,08	9,99	#	–0,91
w tym miasto *of which city*	7	17	27	#	–10	4,17	10,14	16,10	#	–5,96
Szczuczyn	35	65	65	–	–	5,39	10,00	10,00	–	–
w tym miasto *of which city*	13	34	33	–	1	3,68	9,63	9,35	–	0,28
Gminy wiejskie *Rural gminas*										
Grajewo	35	63	61	–	2	5,77	10,39	10,06	–	0,33
Radziłów	28	53	83	–	–30	5,53	10,47	16,40	–	–5,93
Wąsosz	17	43	45	–	–2	4,28	10,83	11,34	–	–0,50
POWIAT MONIECKI	214	375	504	1	–129	4,99	8,74	11,74	2,67	–3,01
Gminy miejsko-wiejskie *Urban-rural gminas*										
Goniądz	28	46	61	–	–15	5,38	8,83	11,71	–	–2,88
w tym miasto *of which city*	5	18	25	–	–7	2,59	9,33	12,96	–	–3,63
Knyszyn	20	41	57	–	–16	4,02	8,24	11,46	–	–3,22
w tym miasto *of which city*	11	26	25	–	1	3,85	9,09	8,74	–	0,35
Mońki	83	131	151	–	–20	5,34	8,42	9,71	–	–1,29
w tym miasto *of which city*	53	89	93	–	–4	5,06	8,50	8,88	–	–0,38
Gminy wiejskie *Rural gminas*										
Jasionówka	11	21	34	#	–13	3,67	7,00	11,34	#	–4,33
Jaświły	23	57	75	#	–18	4,21	10,44	13,73	#	–3,30
Krypno	19	38	45	–	–7	4,62	9,23	10,93	–	–1,70
Trzcianne	30	41	81	–	–40	6,51	8,89	17,57	–	–8,67

a Na 1000 urodzeń żywych.
a Per 1000 live births.

TABL. 7 (19). **RUCH NATURALNY LUDNOŚCI W 2011 R. (dok.)**
VITAL STATISTICS IN 2011 (cont.)

WYSZCZEGÓLNIENIE *SPECIFICATION*	Małżeństwa *Marriages*	Urodzenia żywe *Live births*	Zgony *Deaths* ogółem *total*	Zgony *Deaths* w tym niemowląt *of which infants*	Przyrost naturalny *Natural increase*	Małżeństwa *Marriages*	Urodzenia żywe *Live births*	Zgony *Deaths* ogółem *total*	Zgony *Deaths* w tym niemowląt[a] *of which infants*[a]	Przyrost naturalny *Natural increase*
	w liczbach bezwzględnych *in absolute numbers*					na 1000 ludności *per 1000 population*				
POWIAT SEJNEŃSKI	117	211	228	3	–17	5,54	9,99	10,79	14,22	–0,80
Gmina miejska *Urban gmina*										
Sejny	37	58	47	#	11	6,47	10,14	8,22	#	1,92
Gminy wiejskie *Rural gminas*										
Giby	11	23	31	#	–8	3,76	7,87	10,60	#	–2,74
Krasnopol	24	34	32	#	2	6,03	8,54	8,04	#	0,50
Puńsk	25	54	57	–	–3	5,74	12,41	13,10	–	–0,69
Sejny	20	42	61	–	–19	4,82	10,12	14,69	–	–4,58
POWIAT SUWALSKI	222	377	316	3	61	6,13	10,41	8,72	7,96	1,68
Gminy wiejskie *Rural gminas*										
Bakałarzewo	32	38	35	–	3	10,34	12,28	11,31	–	0,97
Filipów	29	40	47	#	–7	6,31	8,70	10,22	#	–1,52
Jeleniewo	22	29	21	–	8	6,95	9,16	6,63	–	2,53
Przerośl	18	36	24	–	12	5,86	11,71	7,81	–	3,90
Raczki	36	62	52	–	10	5,88	10,13	8,50	–	1,63
Rutka-Tartak	17	26	20	#	6	6,87	10,51	8,08	#	2,42
Suwałki	26	62	49	–	13	3,61	8,61	6,81	–	1,81
Szypliszki	27	46	44	#	2	6,77	11,53	11,02	#	0,50
Wiżajny	15	38	24	–	14	6,00	15,20	9,60	–	5,60
MIASTO NA PRAWACH POWIATU: *CITY WITH POWIAT STATUS:*										
Suwałki	352	629	519	5	110	5,08	9,09	7,50	7,95	1,59

a Na 1000 urodzeń żywych.
a Per 1000 live births.

TABL. 8 (20). **MAŁŻEŃSTWA I ROZWODY W 2011 R.**
MARRIAGES AND DIVORCES IN 2011

WYSZCZEGÓLNIENIE *SPECIFICATION*	Małżeństwa *Marriages*				Rozwody *Divorces*		
	ogółem *total*	w tym miasta *of which urban areas*	z ogółem *of total*		ogółem *total*	w tym miasta *of which urban areas*	na 1000 ludności *per 1000 population*
			cywilne *civil*	wyznaniowe *religious*			
W O J E W Ó D Z T W O ..... *V O I V O D S H I P*	**6294**	**3781**	**2001**	**4293**	**1883**	**1502**	**1,6**
Podregion białostocki ..... *Subregion*	**2543**	**1889**	**808**	**1735**	**926**	**818**	**1,8**
Powiaty: *Powiats:*							
białostocki	741	292	214	527	176	96	1,2
sokólski	367	162	98	269	58	30	0,8
Miasto na prawach powiatu: *City with powiat status:*							
Białystok	1435	1435	496	939	692	692	2,4
Podregion łomżyński ..... *Subregion*	**2264**	**1116**	**722**	**1542**	**530**	**366**	**1,3**
Powiaty: *Powiats:*							
bielski	319	178	86	233	79	56	1,3
hajnowski	237	123	96	141	77	50	1,6
kolneński	238	87	70	168	23	11	0,6
łomżyński	296	20	69	227	47	5	0,9
siemiatycki	232	94	119	113	48	31	1,0
wysokomazowiecki	329	124	57	272	43	21	0,7
zambrowski	255	132	94	161	77	56	1,7
Miasto na prawach powiatu: *City with powiat status:*							
Łomża	358	358	131	227	136	136	2,2
Podregion suwalski ..... *Subregion*	**1487**	**776**	**471**	**1016**	**427**	**318**	**1,5**
Powiaty: *Powiats:*							
augustowski	325	184	91	234	88	59	1,5
grajewski	257	134	81	176	73	55	1,5
moniecki	214	69	65	149	47	22	1,1
sejneński	117	37	47	70	28	17	1,3
suwalski	222	–	65	157	26	–	0,7
Miasto na prawach powiatu: *City with powiat status:*							
Suwałki	352	352	122	230	165	165	2,4

TABL. 9 (21). **MIGRACJE WEWNĘTRZNE I ZAGRANICZNE LUDNOŚCI NA POBYT STAŁY W 2011 R.**
INTERNAL AND INTERNATIONAL MIGRATION OF POPULATION FOR PERMANENT RESIDENCE IN 2011

WYSZCZEGÓLNIENIE *SPECIFICATION*	Napływ[a] *Inflow*[a]			Odpływ[b] *Outflow*[b]			Saldo migracji *Net migration*	
	ogółem *total*	w tym *of which* z miast *from urban areas*	w tym *of which* z zagranicy *from abroad*	ogółem *total*	w tym *of which* do miast *to urban areas*	w tym *of which* za granicę *abroad*	ogółem *total*	na 1000 ludności *per 1000 population*
W O J E W Ó D Z T W O ... *V O I V O D S H I P*	**12373**	**6628**	**511**	**14347**	**8174**	**587**	**–1974**	**–1,6**
Podregion białostocki ... *Subregion*	**6078**	**3614**	**321**	**5676**	**2975**	**286**	**402**	**0,8**
Powiaty: *Powiats:*								
białostocki	2791	2097	39	1619	1080	22	1172	8,2
sokólski	553	299	14	909	614	23	–356	–4,9
Miasto na prawach powiatu: *City with powiat status:*								
Białystok	2734	1218	268	3148	1281	241	–414	–1,4
Podregion łomżyński .... *Subregion*	**3651**	**1768**	**101**	**5203**	**3119**	**159**	**–1552**	**–3,8**
Powiaty: *Powiats:*								
bielski	436	216	15	659	421	12	–223	–3,8
hajnowski	425	255	11	650	418	21	–225	–4,8
kolneński	258	138	4	487	255	13	–229	–5,7
łomżyński	618	408	8	602	398	5	16	0,3
siemiatycki	346	184	3	539	332	5	–193	–4,0
wysokomazowiecki	677	220	11	872	604	7	–195	–3,3
zambrowski	385	195	11	548	316	18	–163	–3,6
Miasto na prawach powiatu: *City with powiat status:*								
Łomża	506	152	38	846	375	78	–340	–5,4
Podregion suwalski ..... *Subregion*	**2644**	**1246**	**89**	**3468**	**2080**	**142**	**–824**	**–3,0**
Powiaty: *Powiats:*								
augustowski	516	257	14	587	377	6	–71	–1,2
grajewski	407	178	18	681	453	10	–274	–5,5
moniecki	358	199	10	503	296	26	–145	–3,4
sejneński	184	74	7	301	206	1	–117	–5,5
suwalski	486	353	9	558	424	7	–72	–2,0
Miasto na prawach powiatu: *City with powiat status:*								
Suwałki	693	185	31	838	324	92	–145	–2,1

a Zameldowania. *b* Wymeldowania.
a Registrations. b Cancelled registrations.

TABL. 10 (22). **MIGRACJE WEWNĘTRZNE LUDNOŚCI NA POBYT STAŁY W 2011 R.**
INTERNAL MIGRATION OF POPULATION FOR PERMANENT RESIDENCE IN 2011

WYSZCZEGÓLNIENIE *SPECIFICATION*	Napływ[a] *Inflow*[a]			Odpływ[b] *Outflow*[b]			Saldo migracji *Net migration*		
	ogółem *total*	do miast *to urban areas*	na wieś *to rural areas*	ogółem *total*	z miast *from urban areas*	ze wsi *from rural areas*	ogółem *total*	w miastach *in urban areas*	na wsi *in rural areas*
	OGÓŁEM *TOTAL*								
WOJEWÓDZTWO ... *VOIVODSHIP*	**11862**	**6327**	**5535**	**13760**	**7897**	**5863**	**–1898**	**–1570**	**–328**
Podregion białostocki ... *Subregion*	**5757**	**3491**	**2266**	**5390**	**3822**	**1568**	**367**	**–331**	**698**
Powiaty: *Powiats:*									
białostocki	2752	822	1930	1597	563	1034	1155	259	896
sokólski	539	203	336	886	352	534	–347	–149	–198
Miasto na prawach powiatu: *City with powiat status:*									
Białystok	2466	2466	–	2907	2907	–	–441	–441	–
Podregion łomżyński .... *Subregion*	**3550**	**1502**	**2048**	**5044**	**2425**	**2619**	**–1494**	**–923**	**–571**
Powiaty: *Powiats:*									
bielski	421	188	233	647	341	306	–226	–153	–73
hajnowski	414	132	282	629	314	315	–215	–182	–33
kolneński	254	49	205	474	157	317	–220	–108	–112
łomżyński	610	55	555	597	61	536	13	–6	19
siemiatycki	343	109	234	534	236	298	–191	–127	–64
wysokomazowiecki	666	351	315	865	244	621	–199	107	–306
zambrowski	374	150	224	530	304	226	–156	–154	–2
Miasto na prawach powiatu: *City with powiat status:*									
Łomża	468	468	–	768	768	–	–300	–300	–
Podregion suwalski ..... *Subregion*	**2555**	**1334**	**1221**	**3326**	**1650**	**1676**	**–771**	**–316**	**–455**
Powiaty: *Powiats:*									
augustowski	502	260	242	581	297	284	–79	–37	–42
grajewski	389	217	172	671	344	327	–282	–127	–155
moniecki	348	130	218	477	178	299	–129	–48	–81
sejneński	177	65	112	300	85	215	–123	–20	–103
suwalski	477	–	477	551	–	551	–74	–	–74
Miasto na prawach powiatu: *City with powiat status:*									
Suwałki	662	662	–	746	746	–	–84	–84	–

a Zameldowania. *b* Wymeldowania.
a Registrations. b Cancelled registrations.

TABL. 10 (22). **MIGRACJE WEWNĘTRZNE LUDNOŚCI NA POBYT STAŁY W 2011 R. (dok.)**
INTERNAL MIGRATION OF POPULATION FOR PERMANENT RESIDENCE IN 2011 (cont.)

WYSZCZEGÓLNIENIE *SPECIFICATION*	Napływ[a] *Inflow*[a]			Odpływ[b] *Outflow*[b]			Saldo migracji *Net migration*		
	ogółem *total*	do miast *to urban areas*	na wieś *to rural areas*	ogółem *total*	z miast *from urban areas*	ze wsi *from rural areas*	ogółem *total*	w miastach *in urban areas*	na wsi *in rural areas*
	w tym KOBIETY *of which FEMALES*								
W O J E W Ó D Z T W O ... *V O I V O D S H I P*	**6522**	**3472**	**3050**	**7618**	**4219**	**3399**	**–1096**	**–747**	**–349**
Podregion białostocki ... *Subregion*	**3115**	**1916**	**1199**	**2948**	**2042**	**906**	**167**	**–126**	**293**
Powiaty: *Powiats:*									
białostocki	1452	446	1006	909	312	597	543	134	409
sokólski	304	111	193	496	187	309	–192	–76	–116
Miasto na prawach powiatu: *City with powiat status:*									
Białystok	1359	1359	–	1543	1543	–	–184	–184	–
Podregion łomżyński .... *Subregion*	**1983**	**815**	**1168**	**2841**	**1320**	**1521**	**–858**	**–505**	**–353**
Powiaty: *Powiats:*									
bielski	239	109	130	381	199	182	–142	–90	–52
hajnowski	217	72	145	336	167	169	–119	–95	–24
kolneński	152	27	125	257	78	179	–105	–51	–54
łomżyński	339	25	314	346	38	308	–7	–13	6
siemiatycki	199	63	136	313	129	184	–114	–66	–48
wysokomazowiecki	367	175	192	502	130	372	–135	45	–180
zambrowski	205	79	126	295	168	127	–90	–89	–1
Miasto na prawach powiatu: *City with powiat status:*									
Łomża	265	265	–	411	411	–	–146	–146	–
Podregion suwalski ..... *Subregion*	**1424**	**741**	**683**	**1829**	**857**	**972**	**–405**	**–116**	**–289**
Powiaty: *Powiats:*									
augustowski	277	146	131	329	161	168	–52	–15	–37
grajewski	207	104	103	348	174	174	–141	–70	–71
moniecki	209	85	124	291	104	187	–82	–19	–63
sejneński	103	39	64	178	47	131	–75	–8	–67
suwalski	261	–	261	312	–	312	–51	–	–51
Miasto na prawach powiatu: *City with powiat status:*									
Suwałki	367	367	–	371	371	–	–4	–4	–

a Zameldowania. *b* Wymeldowania.
a Registrations. b Cancelled registrations.

DZIAŁ V
RYNEK PRACY

CHAPTER V
LABOUR MARKET

TABL. 1 (23). **PRACUJĄCY[a] W 2011 R.**
Stan w dniu 31 XII
EMPLOYED PERSONS[a] IN 2011
As of 31 Dec

WYSZCZEGÓLNIENIE *SPECIFICATION*	Ogółem *Total*	Z ogółem *Of total*				
		kobiety *women*	rolnictwo, leśnictwo, łowiectwo i rybactwo *agriculture, forestry and fishing*	przemysł i budownictwo *industry and construction*	handel; naprawa pojazdów samochodowych[Δ], transport i gospodarka magazynowa, zakwaterowanie i gastronomia[Δ], informacja i komunikacja *trade; repair of motor vehicles[Δ], transportation and storage, accommodation and catering[Δ], information and communication*	działalność finansowa i ubezpieczeniowa, obsługa rynku nieruchomości[Δ] oraz pozostałe usługi[b] *financial and insurance activities, real estate activities as well as other services[b]*
W O J E W Ó D Z T W O ..... *V O I V O D S H I P*	**210623**	**108310**	**2702**	**66585**	**49283**	**92053**
PODREGION BIAŁOSTOCKI *SUBREGION*	**108121**	**56692**	**916**	**29366**	**28554**	**49285**
POWIAT BIAŁOSTOCKI	17302	7937	546	6822	3695	6239
Gminy miejsko-wiejskie *Urban-rural gminas*						
Choroszcz	3199	1468	#	967	#	1433
Czarna Białostocka	1306	598	87	608	98	513
Łapy	2596	1461	#	#	757	1174
Michałowo	657	363	#	148	#	310
Supraśl	2479	887	60	1292	672	455
Suraż	104	69	#	#	24	58
Tykocin	484	282	10	105	98	271
Wasilków	1197	606	#	620	#	391
Zabłudów	729	369	54	202	199	274
Gminy wiejskie *Rural gminas*						
Dobrzyniewo Duże	572	238	14	233	128	197
Gródek	698	300	137	150	86	325
Juchnowiec Kościelny	2797	1015	#	1742	#	554
Poświętne	146	87	44	#	#	84
Turośń Kościelna	231	133	–	#	#	118
Zawady	107	61	#	#	#	82
POWIAT SOKÓLSKI	8524	4230	213	2542	1829	3940
Gminy miejsko-wiejskie *Urban-rural gminas*						
Dąbrowa Białostocka	1177	656	12	262	245	658
Krynki	260	156	#	71	#	118
Sokółka	5349	2425	39	1930	1152	2228
Suchowola	387	246	18	34	114	221

a Według faktycznego miejsca pracy i rodzaju działalności; bez podmiotów gospodarczych o liczbie pracujących do 9 osób oraz pracujących w gospodarstwach indywidualnych w rolnictwie. *b* Patrz uwagi ogólne, ust. 5 na str. 11.

a By the actual workplace and kind of activity; excluding economic entities employing up to 9 persons as well as persons employed on private farms in agriculture. b See the general notes, item 5 on page 11.

TABL. 1 (23). **PRACUJĄCY[a] W 2011 R. (cd.)**
Stan w dniu 31 XII
EMPLOYED PERSONS[a] IN 2011 (cont.)
As of 31 Dec

WYSZCZEGÓLNIENIE *SPECIFICATION*	Ogółem *Total*	Z ogółem *Of total*				
		kobiety *women*	rolnictwo, leśnictwo, łowiectwo i rybactwo *agriculture, forestry and fishing*	przemysł i budownictwo *industry and construction*	handel; naprawa pojazdów samochodowych[Δ], transport i gospodarka magazynowa, zakwaterowanie i gastronomia[Δ], informacja i komunikacja *trade; repair of motor vehicles[Δ], transportation and storage, accommodation and catering[Δ], information and communication*	działalność finansowa i ubezpieczeniowa, obsługa rynku nieruchomości[Δ] oraz pozostałe usługi[b] *financial and insurance activities, real estate activities as well as other services[b]*
POWIAT SOKÓLSKI (dok.) *(cont.)*						
Gminy wiejskie *Rural gminas*						
Janów	263	144	#	#	#	185
Korycin	261	124	#	128	#	89
Kuźnica	346	222	#	#	144	172
Nowy Dwór	89	54	7	–	–	82
Sidra	189	105	19	#	#	98
Szudziałowo	203	98	64	50	–	89
MIASTO NA PRAWACH POWIATU: *CITY WITH POWIAT STATUS:*						
Białystok	82295	44525	157	20002	23030	39106
PODREGION ŁOMŻYŃSKI *SUBREGION*	**60199**	**30052**	**1019**	**22375**	**12164**	**24641**
POWIAT BIELSKI	9763	4443	210	4589	1689	3275
Gminy miejskie *Urban gminas*						
Bielsk Podlaski	7235	3304	53	3598	1304	2280
Brańsk	709	324	11	232	172	294
Gminy wiejskie *Rural gminas*						
Bielsk Podlaski	251	108	52	56	50	93
Boćki	166	123	15	–	22	129
Brańsk	385	188	#	202	#	162
Orla	433	146	#	#	77	85
Rudka	265	141	#	#	41	123
Wyszki	319	109	10	#	#	109
POWIAT HAJNOWSKI	8901	3989	204	4005	1526	3166
Gmina miejska *Urban gmina*						
Hajnówka	4560	2538	#	1670	#	2033
Gmina miejsko-wiejska *Urban-rural gmina*						
Kleszczele	225	115	#	87	#	78

a Według faktycznego miejsca pracy i rodzaju działalności; bez podmiotów gospodarczych o liczbie pracujących do 9 osób oraz pracujących w gospodarstwach indywidualnych w rolnictwie. *b* Patrz uwagi ogólne, ust. 5 na str. 11.

a By the actual workplace and kind of activity; excluding economic entities employing up to 9 persons as well as persons employed on private farms in agriculture. b See the general notes, item 5 on page 11.

TABL. 1 (23). **PRACUJĄCY[a] W 2011 R. (cd.)**
Stan w dniu 31 XII
EMPLOYED PERSONS[a] IN 2011 (cont.)
As of 31 Dec

WYSZCZEGÓLNIENIE *SPECIFICATION*	Ogółem *Total*	Z ogółem *Of total*				
		kobiety *women*	rolnictwo, leśnictwo, łowiectwo i rybactwo *agriculture, forestry and fishing*	przemysł i budownictwo *industry and construction*	handel; naprawa pojazdów samochodowych[Δ], transport i gospodarka magazynowa, zakwaterowanie i gastronomia[Δ], informacja i komunikacja *trade; repair of motor vehicles[Δ], transportation and storage, accommodation and catering[Δ], information and communication*	działalność finansowa i ubezpieczeniowa, obsługa rynku nieruchomości[Δ] oraz pozostałe usługi[b] *financial and insurance activities, real estate activities as well as other services[b]*
POWIAT HAJNOWSKI (dok.) *(cont.)*						
Gminy wiejskie *Rural gminas*						
Białowieża	636	398	#	#	196	386
Czeremcha	457	172	#	#	205	174
Czyże	49	38	#	–	#	38
Dubicze Cerkiewne	85	45	#	#	–	54
Hajnówka	539	140	#	385	#	103
Narew	1578	251	#	#	64	123
Narewka	772	292	#	399	#	177
POWIAT KOLNEŃSKI	3226	1743	#	#	446	1907
Gmina miejska *Urban gmina*						
Kolno	2032	1075	#	595	#	1097
Gmina miejsko-wiejska *Urban-rural gmina*						
Stawiski	388	185	9	168	36	175
Gminy wiejskie *Rural gminas*						
Grabowo	128	77	#	#	–	110
Kolno	254	149	23	#	#	203
Mały Płock	221	123	#	#	61	145
Turośl	203	134	11	–	15	177
POWIAT ŁOMŻYŃSKI	4016	1942	175	1629	620	1592
Gminy miejsko-wiejskie *Urban-rural gminas*						
Jedwabne	463	208	#	250	#	159
Nowogród	204	127	#	#	55	139
Gminy wiejskie *Rural gminas*						
Łomża	1056	422	64	512	220	260
Miastkowo	345	148	#	179	#	141
Piątnica	1287	583	#	632	#	421
Przytuły	68	47	4	–	–	64
Śniadowo	210	157	#	#	30	164
Wizna	197	127	#	#	40	116
Zbójna	186	123	#	#	27	128

a Według faktycznego miejsca pracy i rodzaju działalności; bez podmiotów gospodarczych o liczbie pracujących do 9 osób oraz pracujących w gospodarstwach indywidualnych w rolnictwie. *b* Patrz uwagi ogólne, ust. 5 na str. 11.

a By the actual workplace and kind of activity; excluding economic entities employing up to 9 persons as well as persons employed on private farms in agriculture. b See the general notes, item 5 on page 11.

TABL. 1 (23). **PRACUJĄCY[a] W 2011 R. (cd.)**
Stan w dniu 31 XII
EMPLOYED PERSONS[a] IN 2011 (cont.)
As of 31 Dec

WYSZCZEGÓLNIENIE *SPECIFICATION*	Ogółem *Total*	Z ogółem *Of total*				
		kobiety *women*	rolnictwo, leśnictwo, łowiectwo i rybactwo *agriculture, forestry and fishing*	przemysł i budownictwo *industry and construction*	handel; naprawa pojazdów samochodowych[Δ], transport i gospodarka magazynowa, zakwaterowanie i gastronomia[Δ], informacja i komunikacja *trade; repair of motor vehicles[Δ], transportation and storage, accommodation and catering[Δ], information and communication*	działalność finansowa i ubezpieczeniowa, obsługa rynku nieruchomości[Δ] oraz pozostałe usługi[b] *financial and insurance activities, real estate activities as well as other services[b]*
POWIAT SIEMIATYCKI	5554	2958	196	1733	1359	2266
Gmina miejska *Urban gmina*						
Siemiatycze	3769	1979	#	1403	#	1358
Gmina miejsko-wiejska *Urban-rural gmina*						
Drohiczyn	369	235	26	37	102	204
Gminy wiejskie *Rural gminas*						
Dziadkowice	129	66	5	21	30	73
Grodzisk	211	115	24	38	37	112
Mielnik	293	118	#	41	#	109
Milejczyce	69	41	#	–	#	54
Nurzec-Stacja	228	146	55	29	29	115
Perlejewo	90	67	#	–	#	83
Siemiatycze	396	191	19	164	55	158
POWIAT WYSOKO-MAZOWIECKI	8185	4258	89	3417	1579	3100
Gmina miejska *Urban gmina*						
Wysokie Mazowieckie	3645	1925	#	1514	#	1338
Gminy miejsko-wiejskie *Urban-rural gminas*						
Ciechanowiec	1045	562	9	396	165	475
Czyżew	1432	667	#	#	221	219
Szepietowo	839	377	14	323	184	318
Gminy wiejskie *Rural gminas*						
Klukowo	250	114	5	#	#	112
Kobylin-Borzymy	159	103	–	#	#	120
Kulesze Kościelne	89	64	4	#	#	78
Nowe Piekuty	195	130	#	#	60	126
Sokoły	408	248	34	41	101	232
Wysokie Mazowieckie	123	68	10	31	–	82
POWIAT ZAMBROWSKI	6947	3323	59	3140	1215	2533
Gmina miejska *Urban gmina*						
Zambrów	3696	2034	13	1201	888	1594

a Według faktycznego miejsca pracy i rodzaju działalności; bez podmiotów gospodarczych o liczbie pracujących do 9 osób oraz pracujących w gospodarstwach indywidualnych w rolnictwie. *b* Patrz uwagi ogólne, ust. 5 na str. 11.

a By the actual workplace and kind of activity; excluding economic entities employing up to 9 persons as well as persons employed on private farms in agriculture. b See the general notes, item 5 on page 11.

TABL. 1 (23). **PRACUJĄCY[a] W 2011 R. (cd.)**
Stan w dniu 31 XII
EMPLOYED PERSONS[a] IN 2011 (cont.)
As of 31 Dec

WYSZCZEGÓLNIENIE *SPECIFICATION*	Ogółem *Total*	Z ogółem *Of total*				
		kobiety *women*	rolnictwo, leśnictwo, łowiectwo i rybactwo *agriculture, forestry and fishing*	przemysł i budownictwo *industry and construction*	handel; naprawa pojazdów samochodowych[Δ], transport i gospodarka magazynowa, zakwaterowanie i gastronomia[Δ], informacja i komunikacja *trade; repair of motor vehicles[Δ], transportation and storage, accommodation and catering[Δ], information and communication*	działalność finansowa i ubezpieczeniowa, obsługa rynku nieruchomości[Δ] oraz pozostałe usługi[b] *financial and insurance activities, real estate activities as well as other services[b]*
POWIAT ZAMBROWSKI (dok.) *(cont.)*						
Gminy wiejskie *Rural gminas*						
Kołaki Kościelne	124	64	#	–	#	65
Rutki	288	139	6	56	24	202
Szumowo	703	222	#	#	#	171
Zambrów	2136	864	25	1445	165	501
MIASTO NA PRAWACH POWIATU: *CITY WITH POWIAT STATUS:*						
Łomża	13607	7396	#	#	3730	6802
PODREGION SUWALSKI *SUBREGION*	**42303**	**21566**	**767**	**14844**	**8565**	**18127**
POWIAT AUGUSTOWSKI	8345	4309	256	2579	1799	3711
Gmina miejska *Urban gmina*						
Augustów	6808	3523	#	2244	#	2944
Gmina miejsko-wiejska *Urban-rural gmina*						
Lipsk	296	158	#	72	#	164
Gminy wiejskie *Rural gminas*						
Augustów	409	168	29	#	#	160
Bargłów Kościelny	242	143	#	#	65	142
Nowinka	177	104	#	#	24	76
Płaska	195	96	#	#	25	92
Sztabin	218	117	#	#	35	133
POWIAT GRAJEWSKI	6498	3193	106	2549	1037	2806
Gmina miejska *Urban gmina*						
Grajewo	4863	2246	6	2249	756	1852
Gminy miejsko-wiejskie *Urban-rural gminas*						
Rajgród	426	213	#	79	#	195
Szczuczyn	514	323	7	70	93	344
Gminy wiejskie *Rural gminas*						
Grajewo	314	188	32	83	29	170
Radziłów	187	129	11	18	43	115
Wąsosz	194	94	#	50	#	130

a Według faktycznego miejsca pracy i rodzaju działalności; bez podmiotów gospodarczych o liczbie pracujących do 9 osób oraz pracujących w gospodarstwach indywidualnych w rolnictwie. *b* Patrz uwagi ogólne, ust. 5 na str. 11.

a By the actual workplace and kind of activity; excluding economic entities employing up to 9 persons as well as persons employed on private farms in agriculture. b See the general notes, item 5 on page 11.

TABL. 1 (23). **PRACUJĄCY[a] W 2011 R. (dok.)**
Stan w dniu 31 XII
EMPLOYED PERSONS[a] IN 2011 (cont.)
As of 31 Dec

WYSZCZEGÓLNIENIE *SPECIFICATION*	Ogółem *Total*	Z ogółem *Of total*				
		kobiety *women*	rolnictwo, leśnictwo, łowiectwo i rybactwo *agriculture, forestry and fishing*	przemysł i budownictwo *industry and construction*	handel; naprawa pojazdów samochodowych[Δ], transport i gospodarka magazynowa, zakwaterowanie i gastronomia[Δ], informacja i komunikacja *trade; repair of motor vehicles[Δ], transportation and storage, accommodation and catering[Δ], information and communication*	działalność finansowa i ubezpieczeniowa, obsługa rynku nieruchomości[Δ] oraz pozostałe usługi[b] *financial and insurance activities, real estate activities as well as other services[b]*
POWIAT MONIECKI	3686	2144	131	873	458	2224
Gminy miejsko-wiejskie *Urban-rural gminas*						
Goniądz	402	214	8	35	47	312
Knyszyn	390	223	56	77	65	192
Mońki	2221	1275	#	688	#	1217
Gminy wiejskie *Rural gminas*						
Jasionówka	136	85	#	#	22	95
Jaświły	238	158	#	27	#	181
Krypno	156	110	7	#	#	126
Trzcianne	143	79	#	#	#	101
POWIAT SEJNEŃSKI	1994	1228	119	229	384	1262
Gmina miejska *Urban gmina*						
Sejny	1246	787	#	#	265	811
Gminy wiejskie *Rural gminas*						
Giby	189	103	#	–	#	98
Krasnopol	148	94	19	#	#	118
Puńsk	323	194	14	43	97	169
Sejny	88	50	#	#	–	66
POWIAT SUWALSKI	3102	1490	68	1282	519	1233
Gminy wiejskie *Rural gminas*						
Bakałarzewo	202	103	7	25	97	73
Filipów	247	143	#	89	#	129
Jeleniewo	151	94	#	#	49	83
Przerośl	146	97	#	#	#	115
Raczki	414	207	14	108	100	192
Rutka-Tartak	99	65	#	24	#	66
Suwałki	1476	596	#	961	#	336
Szypliszki	286	129	#	#	64	168
Wiżajny	81	56	#	–	#	71
MIASTO NA PRAWACH POWIATU: *CITY WITH POWIAT STATUS:*						
Suwałki	18678	9202	87	7332	4368	6891

a Według faktycznego miejsca pracy i rodzaju działalności; bez podmiotów gospodarczych o liczbie pracujących do 9 osób oraz pracujących w gospodarstwach indywidualnych w rolnictwie. *b* Patrz uwagi ogólne, ust. 5 na str. 11.

a By the actual workplace and kind of activity; excluding economic entities employing up to 9 persons as well as persons employed on private farms in agriculture. b See the general notes, item 5 on page 11.

TABL. 2 (24). **PRACUJĄCY[a] WEDŁUG RODZAJÓW DZIAŁALNOŚCI W 2011 R.**
Stan w dniu 31 XII

EMPLOYED PERSONS[a] BY KIND OF ACTIVITIES IN 2011
As of 31 Dec

WYSZCZEGÓLNIENIE *SPECIFICATION*	Ogółem *Total*	Rolnictwo, leśnictwo, łowiectwo i rybactwo *Agriculture, forestry and fishing*	Przemysł i budownictwo *Industry and construction*	Handel; naprawa pojazdów samochodowych[Δ], transport i gospodarka magazynowa, zakwaterowanie i gastronomia[Δ], informacja i komunikacja *Trade; repair of motor vehicles[Δ], transportation and storage, accommodation and catering[Δ], information and communication*	Działalność finansowa i ubezpieczeniowa, obsługa rynku nieruchomości[Δ] *Financial and insurance activities, real estate activities*	Pozostałe usługi[b] *Other services[b]*
W O J E W Ó D Z T W O ..... *V O I V O D S H I P*	**334924**	**125738**	**66585**	**49283**	**8434**	**84884**
Podregion białostocki ..... *Subregion*	**137963**	**30074**	**29366**	**28554**	**4993**	**44976**
Powiaty: *Powiats:*						
białostocki	31244	14455	6822	3695	548	5724
sokólski	20978	12650	2542	1829	252	3705
Miasto na prawach powiatu: *City with powiat status:*						
Białystok	85741	2969	20002	23030	4193	35547
Podregion łomżyński ..... *Subregion*	**120733**	**61154**	**22375**	**12164**	**1971**	**23069**
Powiaty: *Powiats:*						
bielski	18355	8799	4589	1689	301	2977
hajnowski	13255	4525	4005	1526	186	3013
kolneński	11606	8440	812	446	118	1790
łomżyński	14983	11129	1629	620	130	1475
siemiatycki	12892	7532	1733	1359	144	2124
wysokomazowiecki	21919	13807	3417	1579	293	2823
zambrowski	12647	5751	3140	1215	187	2354
Miasto na prawach powiatu: *City with powiat status:*						
Łomża	15076	1171	3050	3730	612	6513
Podregion suwalski ..... *Subregion*	**76228**	**34510**	**14844**	**8565**	**1470**	**16839**
Powiaty: *Powiats:*						
augustowski	14621	6506	2579	1799	291	3446
grajewski	12126	5713	2549	1037	141	2686
moniecki	12263	8699	873	458	133	2100
sejneński	6381	4488	229	384	93	1187
suwalski	11080	8045	1282	519	104	1130
Miasto na prawach powiatu: *City with powiat status:*						
Suwałki	19757	1059	7332	4368	708	6290

a Według faktycznego miejsca pracy i rodzaju działalności; bez podmiotów gospodarczych o liczbie pracujących do 9 osób i duchownych; łącznie z pracującymi w gospodarstwach indywidualnych w rolnictwie (dane szacunkowe na podstawie Powszechnego Spisu Rolnego 2010). *b* Patrz uwagi ogólne, ust. 5 na str. 11.

a By the actual workplace and kind of activity; excluding economic entities employing up to 9 persons and clergy; including persons employed on private farms in agriculture (estimated data on the basis of the Agricultural Census 2010). b See the general notes, item 5 on page 11.

TABL. 3 (25). **ZATRUDNIENIE I WYNAGRODZENIA[a] W 2011 R.**
PAID EMPLOYMENT AS WELL AS WAGES AND SALARIES[a] IN 2011

WYSZCZEGÓLNIENIE *SPECIFICATION*	Ogółem *Total*	Sektor *Sector*		Z ogółem *Of total*				
		publiczny *public*	prywatny *private*	rolnictwo, leśnictwo, łowiectwo i rybactwo *agriculture, forestry and fishing*	przemysł i budownictwo *industry and construction*	handel; naprawa pojazdów samochodowych[Δ], transport i gospodarka magazynowa, zakwaterowanie i gastronomia[Δ], informacja i komunikacja *trade; repair of motor vehicles[Δ], transportation and storage, accommodation and catering[Δ], information and communication*	działalność finansowa i ubezpieczeniowa, obsługa rynku nieruchomości[Δ] *financial and insurance activities, real estate activities*	pozostałe usługi[b] *other services[b]*
	PRZECIĘTNE ZATRUDNIENIE *AVERAGE PAID EMPLOYMENT*							
W O J E W Ó D Z T W O .... *V O I V O D S H I P*	**179338**	**82628**	**96710**	**1964**	**58656**	**33123**	**6276**	**79319**
Podregion białostocki .... *Subregion*	**92050**	**43820**	**48230**	**830**	**25201**	**19373**	**3773**	**42872**
Powiaty: *Powiats:*								
białostocki	15079	5551	9528	360	6015	3217	393	5094
sokólski	6193	3276	2917	125	2065	763	145	3095
Miasto na prawach powiatu: *City with powiat status:*								
Białystok	70778	34994	35784	345	17122	15393	3234	34684
Podregion łomżyński ..... *Subregion*	**51815**	**22577**	**29238**	**641**	**19737**	**8250**	**1490**	**21697**
Powiaty: *Powiats:*								
bielski	8408	2957	5451	148	3821	1503	257	2678
hajnowski	6789	3156	3633	154	3156	659	119	2701
kolneński	2625	1746	879	#	624	220	#	1683
łomżyński	3484	1334	2150	#	1633	384	#	1300
siemiatycki	4939	2439	2500	125	1905	805	93	2012
wysokomazowiecki	7469	2842	4627	#	3322	1136	#	2745
zambrowski	5352	2185	3168	8	2404	825	113	2002
Miasto na prawach powiatu: *City with powiat status:*								
Łomża	12750	5918	6831	#	2871	2718	#	6577
Podregion suwalski ..... *Subregion*	**35473**	**16231**	**19242**	**492**	**13718**	**5500**	**1014**	**14749**
Powiaty: *Powiats:*								
augustowski	6576	2856	3720	204	2328	1293	164	2587
grajewski	7211	2586	4625	#	4145	602	#	2327
moniecki	3155	2154	1001	76	815	204	101	1959
sejneński	1659	1229	430	85	114	#	#	1108
suwalski	2390	1019	1371	#	883	#	–	1011
Miasto na prawach powiatu: *City with powiat status:*								
Suwałki	14484	6388	8096	#	5433	2663	#	5759

a Bez podmiotów gospodarczych o liczbie pracujących do 9 osób oraz zatrudnionych za granicą; łącznie z jednostkami sfery budżetowej niezależnie od liczby pracujących; według siedziby zarządu jednostki. *b* Patrz uwagi ogólne, ust. 5 na str. 11.

a Excluding economic entities employing up to 9 persons as well as persons employed abroad; including entities of the budgetary sphere regardless of the number of employees; by seat of management of unit. b See the general notes, item 5 on page 11.

TABL. 3 (25). **ZATRUDNIENIE I WYNAGRODZENIA[a] W 2011 R. (dok.)**
PAID EMPLOYMENT AS WELL AS WAGES AND SALARIES[a] IN 2011 (cont.)

WYSZCZEGÓLNIENIE *SPECIFICATION*	Ogółem *Total*	Sektor *Sector*		Z ogółem *Of total*				
		publiczny *public*	prywatny *private*	rolnictwo, leśnictwo, łowiectwo i rybactwo *agriculture, forestry and fishing*	przemysł i budownictwo *industry and construction*	handel; naprawa pojazdów samochodowych[Δ], transport i gospodarka magazynowa, zakwaterowanie i gastronomia[Δ], informacja i komunikacja *trade; repair of motor vehicles[Δ], transportation and storage, accommodation and catering[Δ], information and communication*	działalność finansowa i ubezpieczeniowa, obsługa rynku nieruchomości[Δ] *financial and insurance activities, real estate activities*	pozostałe usługi[b] *other services[b]*
PRZECIĘTNE MIESIĘCZNE WYNAGRODZENIA BRUTTO w zł *AVERAGE MONTHLY GROSS WAGES AND SALARIES in zl*								
W O J E W Ó D Z T W O ..... *V O I V O D S H I P*	**3178,15**	**3612,02**	**2807,46**	**4782,90**	**2969,02**	**2558,42**	**3954,95**	**3490,39**
Podregion białostocki ..... *Subregion*	**3255,08**	**3754,54**	**2801,29**	**4058,92**	**2837,26**	**2757,89**	**4015,82**	**3642,91**
Powiaty: *Powiats:*								
białostocki	2860,23	3280,58	2615,33	5354,86	2553,04	2734,61	3054,54	3110,99
sokólski	3013,21	3286,65	2706,12	3703,33	2834,80	2159,64	4260,57	3256,36
Miasto na prawach powiatu: *City with powiat status:*								
Białystok	3360,36	3873,42	2858,64	2835,46	2937,24	2792,41	4122,90	3755,43
Podregion łomżyński ..... *Subregion*	**3062,15**	**3412,10**	**2791,93**	**4968,55**	**3046,48**	**2283,93**	**3810,66**	**3264,59**
Powiaty: *Powiats:*								
bielski	3501,66	3428,33	3541,43	5905,97	4004,05	2402,83	3512,91	3268,89
hajnowski	3130,49	3269,21	3009,98	5708,71	3091,06	2431,21	3324,79	3191,61
kolneński	3025,50	3295,35	2489,50	#	2723,22	1712,20	#	3273,22
łomżyński	3174,65	3478,81	2985,93	3707,16	3165,86	2157,64	#	3373,78
siemiatycki	2765,25	3218,64	2322,93	4823,13	2456,08	1898,58	4078,49	3214,82
wysokomazowiecki	2988,31	3339,97	2772,32	#	2962,60	2074,02	3819,97	3328,99
zambrowski	2965,28	3517,93	2583,19	2343,75	2734,76	2082,28	3973,89	3551,53
Miasto na prawach powiatu: *City with powiat status:*								
Łomża	2911,43	3574,90	2337,05	#	2476,31	2509,67	3828,77	3169,53
Podregion suwalski ..... *Subregion*	**3147,96**	**3505,33**	**2846,51**	**5772,12**	**3099,65**	**2267,53**	**3936,59**	**3379,46**
Powiaty: *Powiats:*								
augustowski	3421,22	3693,35	3212,30	6359,97	3782,94	2311,12	3441,87	3417,51
grajewski	3476,19	3349,95	3546,78	#	3680,41	2243,12	4250,42	3349,68
moniecki	3056,78	3320,57	2489,14	4828,18	2615,39	1843,42	3489,69	3275,72
sejneński	3182,20	3493,38	2292,81	5875,69	2001,54	1927,30	#	3331,17
suwalski	2695,75	3387,43	2181,66	#	2137,83	2340,78	–	3372,92
Miasto na prawach powiatu: *City with powiat status:*								
Suwałki	2950,60	3567,02	2464,23	#	2615,78	2304,59	4119,66	3418,96

a Bez podmiotów gospodarczych o liczbie pracujących do 9 osób oraz zatrudnionych za granicą; łącznie z jednostkami sfery budżetowej niezależnie od liczby pracujących; według siedziby zarządu jednostki. *b* Patrz uwagi ogólne, ust. 5 na str. 11.

a Excluding economic entities employing up to 9 persons as well as persons employed abroad; including entities of the budgetary sphere regardless of the number of employees; by seat of management of unit. b See the general notes, item 5 on page 11.

TABL. 4 (26). **PODSTAWOWE DANE O BEZROBOTNYCH ZAREJESTROWANYCH W 2011 R.**
Stan w dniu 31 XII

BASIC DATA ON REGISTERED UNEMPLOYED PERSONS IN 2011
As of 31 Dec

WYSZCZEGÓLNIENIE *SPECIFICATION*	Bezrobotni zarejestrowani *Registered unemployed persons*					Stopa bezrobocia rejestrowanego w % *Registered unemployment rate in %*	Bezrobotni nowo zarejestrowani[a] *Newly registered unemployed persons*[a]	Bezrobotni wyrejestrowani[a] *Persons removed from unemployment rolls*[a]	Oferty pracy *Job offers*
	ogółem *total*	z ogółem *of total*							
		kobiety *women*	dotychczas niepracujący *previously not employed*	zwolnieni z przyczyn dotyczących zakładu pracy *terminated for company reasons*	posiadający prawo do zasiłku *possessing benefit rights*				
W O J E W Ó D Z T W O *V O I V O D S H I P*	**65920**	**31736**	**16325**	**1518**	**8145**	**14,1**	**75457**	**73298**	**257**
Podregion białostocki *Subregion*	**28373**	**13289**	**7009**	**635**	**3363**	**14,1**	**31727**	**31275**	**38**
Powiaty: *Powiats:*									
białostocki	8053	3699	2066	251	995	17,1	8651	8652	9
sokólski	4794	2191	1462	132	361	16,9	4328	4152	3
Miasto na prawach powiatu: *City with powiat status:*									
Białystok	15526	7399	3481	252	2007	12,4	18748	18471	26
Podregion łomżyński *Subregion*	**20220**	**9972**	**5142**	**493**	**2549**	**12,6**	**23669**	**22781**	**106**
Powiaty: *Powiats:*									
bielski	2104	1080	478	24	284	9,0	2943	2978	38
hajnowski	2039	974	357	99	302	11,9	2787	2856	15
kolneński	3116	1516	1010	96	250	19,4	2935	2884	–
łomżyński	2417	1264	644	36	296	12,5	2509	2261	6
siemiatycki	1630	736	517	5	177	9,8	2031	1953	4
wysokomazowiecki	2330	1032	743	33	277	8,6	3000	2785	22
zambrowski	2725	1391	722	111	327	15,5	3354	3159	–
Miasto na prawach powiatu: *City with powiat status:*									
Łomża	3859	1979	671	89	636	16,4	4110	3904	21
Podregion suwalski *Subregion*	**17327**	**8475**	**4174**	**390**	**2233**	**16,1**	**20061**	**19242**	**113**
Powiaty: *Powiats:*									
augustowski	4127	1915	923	96	402	18,9	4247	4136	37
grajewski	4210	2053	1188	43	640	22,9	4041	4058	16
moniecki	2006	880	688	47	168	12,8	1956	1779	3
sejneński	2084	930	536	17	287	22,4	2236	1852	35
suwalski	1359	752	347	36	155	9,9	2079	2047	3
Miasto na prawach powiatu: *City with powiat status:*									
Suwałki	3541	1945	492	151	581	12,4	5502	5370	19

a W ciągu roku.
a During the year.

TABL. 5 (27). **BEZROBOTNI ZAREJESTROWANI WEDŁUG WIEKU I POZIOMU WYKSZTAŁCENIA W 2011 R.**
Stan w dniu 31 XII
REGISTERED UNEMPLOYED PERSONS BY AGE AND EDUCATIONAL LEVEL IN 2011
As of 31 Dec

WYSZCZEGÓLNIENIE *SPECIFICATION*	Ogółem *Total*	Z ogółem *Of total*									
		w wieku *at age*					z wykształceniem *with education*				
		24 lata i mniej *and less*	25–34	35–44	45–54	55 lat i więcej *and more*	wyższym *tertiary*	średnim *secondary*: zawodowym[a] *vocational*[a]	średnim *secondary*: ogólnokształcącym *general*	zasadniczym zawodowym *basic vocational*	gimnazjalnym, podstawowym i niepełnym podstawowym *lower secondary, primary and incomplete primary*
WOJEWÓDZTWO *VOIVODSHIP*	**65920**	**14737**	**19175**	**11288**	**12860**	**7860**	**8650**	**15108**	**8107**	**16053**	**18002**
Podregion białostocki ..... *Subregion*	**28373**	**5262**	**8532**	**5055**	**5727**	**3797**	**4554**	**6660**	**3396**	**6399**	**7364**
Powiaty: *Powiats:*											
białostocki	8053	1666	2301	1373	1642	1071	987	1950	864	2006	2246
sokólski	4794	1208	1267	883	898	538	390	1205	641	1231	1327
Miasto na prawach powiatu: *City with powiat status:*											
Białystok	15526	2388	4964	2799	3187	2188	3177	3505	1891	3162	3791
Podregion łomżyński *Subregion*	**20220**	**5196**	**5846**	**3279**	**3776**	**2123**	**2427**	**4458**	**2567**	**5220**	**5548**
Powiaty: *Powiats:*											
bielski	2104	532	626	313	396	237	347	465	307	431	554
hajnowski	2039	305	630	348	472	284	224	441	253	500	621
kolneński	3116	985	905	524	504	198	254	527	531	903	901
łomżyński	2417	741	726	405	362	183	272	622	233	670	620
siemiatycki	1630	424	441	261	290	214	237	353	176	338	526
wysokomazowiecki	2330	730	680	309	357	254	254	631	259	668	518
zambrowski	2725	753	761	455	513	243	246	455	412	766	846
Miasto na prawach powiatu: *City with powiat status:*											
Łomża	3859	726	1077	664	882	510	593	964	396	944	962
Podregion suwalski *Subregion*	**17327**	**4279**	**4797**	**2954**	**3357**	**1940**	**1669**	**3990**	**2144**	**4434**	**5090**
Powiaty: *Powiats:*											
augustowski	4127	1027	1055	750	831	464	355	953	471	1233	1115
grajewski	4210	1047	1210	749	757	447	328	972	501	1141	1268
moniecki	2006	646	544	274	336	206	146	455	275	463	667
sejneński	2084	491	659	364	375	195	179	512	355	429	609
suwalski	1359	443	386	202	199	129	155	313	140	351	400
Miasto na prawach powiatu: *City with powiat status:*											
Suwałki	3541	625	943	615	859	499	506	785	402	817	1031

a Łącznie z policealnym.
a Including post-secondary education.

TABL. 6 (28). **BEZROBOTNI ZAREJESTROWANI WEDŁUG CZASU POZOSTAWANIA BEZ PRACY[a] W 2011 R.**
Stan w dniu 31 XII
REGISTERED UNEMPLOYED PERSONS BY DURATION OF UNEMPLOYMENT[a] IN 2011
As of 31 Dec

WYSZCZEGÓLNIENIE *SPECIFICATION*	Ogółem *Total*	Pozostający bez pracy *Out of job*					
		1 miesiąc i mniej *month and less*	1–3	3–6	6–12	12–24	powyżej 24 miesięcy *more than 24 months*
W O J E W Ó D Z T W O ..... *V O I V O D S H I P*	**65920**	**5692**	**11488**	**10942**	**12015**	**13245**	**12538**
Podregion białostocki ..... *Subregion*	**28373**	**2429**	**4837**	**4513**	**5014**	**5432**	**6148**
Powiaty: *Powiats:*							
białostocki	8053	724	1427	1238	1440	1519	1705
sokólski	4794	265	652	690	840	987	1360
Miasto na prawach powiatu: *City with powiat status:*							
Białystok	15526	1440	2758	2585	2734	2926	3083
Podregion łomżyński ..... *Subregion*	**20220**	**1841**	**3535**	**3401**	**3888**	**4342**	**3213**
Powiaty: *Powiats:*							
bielski	2104	229	396	347	377	404	351
hajnowski	2039	206	432	352	372	403	274
kolneński	3116	182	413	435	630	844	612
łomżyński	2417	246	407	374	482	490	418
siemiatycki	1630	160	273	270	283	346	298
wysokomazowiecki	2330	190	475	475	539	534	117
zambrowski	2725	280	469	495	492	501	488
Miasto na prawach powiatu: *City with powiat status:*							
Łomża	3859	348	670	653	713	820	655
Podregion suwalski ..... *Subregion*	**17327**	**1422**	**3116**	**3028**	**3113**	**3471**	**3177**
Powiaty: *Powiats:*							
augustowski	4127	293	682	745	649	813	945
grajewski	4210	280	662	734	755	985	794
moniecki	2006	145	319	288	375	453	426
sejneński	2084	119	283	320	443	441	478
suwalski	1359	146	331	267	267	211	137
Miasto na prawach powiatu: *City with powiat status:*							
Suwałki	3541	439	839	674	624	568	397

a Od momentu rejestracji w urzędzie pracy; przedziały zostały domknięte prawostronnie, np. w przedziale 3–6 uwzględniono osoby, które pozostawały bez pracy 3 miesiące i 1 dzień do 6 miesięcy.

a From the date of registering in a labour office; intervals were shifted upward, e.g. persons remaining unemployed from 3 months and 1 day to 6 months were included in the 3–6 interval.

TABL. 7 (29). **BEZROBOTNI ZAREJESTROWANI WEDŁUG STAŻU PRACY W 2011 R.**
Stan w dniu 31 XII
REGISTERED UNEMPLOYED PERSONS BY WORK SENIORITY IN 2011
As of 31 Dec

WYSZCZEGÓLNIENIE *SPECIFICATION*	Ogółem *Total*	Bez stażu pracy *No work seniority*	Ze stażem[a] *With work seniority*[a]					
			1 rok i mniej *year and less*	1–5	5–10	10–20	20–30	powyżej 30 lat *more than 30 years*
W O J E W Ó D Z T W O ..... *V O I V O D S H I P*	**65920**	**16325**	**10369**	**14398**	**7812**	**8630**	**6373**	**2013**
Podregion białostocki ..... *Subregion*	**28373**	**7009**	**4518**	**5534**	**3220**	**3819**	**3140**	**1133**
Powiaty: *Powiats:*								
białostocki	8053	2066	1206	1502	893	1111	931	344
sokólski	4794	1462	747	999	499	606	379	102
Miasto na prawach powiatu: *City with powiat status:*								
Białystok	15526	3481	2565	3033	1828	2102	1830	687
Podregion łomżyński ..... *Subregion*	**20220**	**5142**	**2965**	**4777**	**2424**	**2566**	**1771**	**575**
Powiaty: *Powiats:*								
bielski	2104	478	332	480	238	276	214	86
hajnowski	2039	357	318	469	273	307	208	107
kolneński	3116	1010	454	776	343	308	177	48
łomżyński	2417	644	356	616	323	294	154	30
siemiatycki	1630	517	210	365	178	191	128	41
wysokomazowiecki	2330	743	343	570	219	240	150	65
zambrowski	2725	722	389	648	313	336	245	72
Miasto na prawach powiatu: *City with powiat status:*								
Łomża	3859	671	563	853	537	614	495	126
Podregion suwalski ..... *Subregion*	**17327**	**4174**	**2886**	**4087**	**2168**	**2245**	**1462**	**305**
Powiaty: *Powiats:*								
augustowski	4127	923	692	982	523	599	341	67
grajewski	4210	1188	535	998	544	556	316	73
moniecki	2006	688	319	437	191	227	120	24
sejneński	2084	536	429	513	255	225	106	20
suwalski	1359	347	283	351	150	126	89	13
Miasto na prawach powiatu: *City with powiat status:*								
Suwałki	3541	492	628	806	505	512	490	108

a Przedziały zostały domknięte prawostronnie, np. w przedziale 1–5 uwzględniono osoby ze stażem pracy 1 rok i 1 dzień do 5 lat.
a Intervals were shifted upward, e.g. persons with work seniority from 1 year and 1 day to 5 years were included in the 1–5 interval.

TABL. 8 (30). **ZATRUDNIENI W WARUNKACH ZAGROŻENIA[a] W 2011 R.**
PERSONS WORKING IN HAZARDOUS CONDITIONS[a] IN 2011

WYSZCZEGÓLNIENIE *SPECIFICATION*	Ogółem *Grand total*		Zagrożenia związane *Hazard connected with*					
			ze środowiskiem pracy *work environment*		z uciążliwością pracy *strenuous conditions*		z maszynami szczególnie niebezpiecznymi *particularly dangerous machinery*	
	ogółem *grand total*	w tym przez jedną grupę czynników *of which one group of factors*	razem *total*	w tym przez jedną grupę czynników *of which one group of factors*	razem *total*	w tym przez jedną grupę czynników *of which one group of factors*	razem *total*	w tym przez jedną grupę czynników *of which one group of factors*
W O J E W Ó D Z T W O *V O I V O D S H I P*	**7330**	**6204**	**3602**	**2841**	**2847**	**2667**	**881**	**696**
Podregion białostocki *Subregion*	**4670**	**3890**	**1909**	**1375**	**2296**	**2145**	**465**	**370**
Powiaty: *Powiats:*								
białostocki	407	326	231	193	66	41	110	92
sokólski	150	94	106	61	25	19	19	14
Miasto na prawach powiatu: *City with powiat status:*								
Białystok	4113	3470	1572	1121	2205	2085	336	264
Podregion łomżyński *Subregion*	**974**	**841**	**668**	**570**	**149**	**125**	**157**	**146**
Powiaty: *Powiats:*								
bielski	115	93	108	86	4	4	3	3
hajnowski	193	163	53	23	33	33	107	107
kolneński	47	47	42	42	–	–	5	5
łomżyński	53	53	19	19	24	24	10	10
siemiatycki	139	91	129	89	–	–	10	2
wysokomazowiecki	97	70	50	50	36	12	11	8
zambrowski	174	174	174	174	–	–	–	–
Miasto na prawach powiatu: *City with powiat status:*								
Łomża	156	150	93	87	52	52	11	11
Podregion suwalski *Subregion*	**1686**	**1473**	**1025**	**896**	**402**	**397**	**259**	**180**
Powiaty: *Powiats:*								
augustowski	557	556	254	253	282	282	21	21
grajewski	483	457	441	420	5	–	37	37
moniecki	15	15	7	7	4	4	4	4
sejneński	46	24	19	–	23	23	4	1
suwalski	45	39	15	11	17	17	13	11
Miasto na prawach powiatu: *City with powiat status:*								
Suwałki	540	382	289	205	71	71	180	106

a Liczeni tylko jeden raz w grupie czynnika przeważającego, tzn. mającego największe szkodliwe znaczenie na danym stanowisku pracy; dane dotyczą podmiotów gospodarczych, w których liczba pracujących przekracza 9 osób.

a Listed only once by predominant factor, i.e. the factor having the most hazardous effect at a given work post; data concern economic entities employing more than 9 persons.

DZIAŁ VI
INFRASTRUKTURA KOMUNALNA. MIESZKANIA

CHAPTER VI
MUNICIPAL INFRASTRUCTURE. DWELLINGS

TABL. 1 (31). **WODOCIĄGI I KANALIZACJA W 2011 R.**
WATER-LINE AND SEWERAGE SYSTEMS IN 2011

WYSZCZEGÓLNIENIE *SPECIFICATION*	Sieć w km *Network in km*		Połączenia prowadzące do budynków mieszkalnych *Connections leading to residential buildings*		Zużycie wody z wodociągów w gospodarstwach domowych *Consumption of water from water-line system in households*	
	wodociągowa rozdzielcza *water-line distribution*	kanalizacyjna[a] *sewerage*[a]	wodociągowe *water-line system*	kanalizacyjne *sewerage system*	w dam^3 *in dam^3*	na 1 mieszkańca w m^3 *per capita in m^3*
	stan w dniu 31 XII *as of 31 Dec*					
W O J E W Ó D Z T W O ..... *V O I V O D S H I P*	**12585,7**	**2857,7**	**183501**	**78453**	**37106,8**	**30,9**
PODREGION BIAŁOSTOCKI *SUBREGION*	**3353,8**	**1256,0**	**63477**	**36889**	**15506,4**	**30,4**
POWIAT BIAŁOSTOCKI	1552,9	706,0	31044	15767	3869,8	27,1
Gminy miejsko-wiejskie *Urban-rural gminas*						
Choroszcz	164,2	39,9	2694	825	367,4	26,1
w tym miasto ..... *of which city*	34,8	23,5	820	547	179,6	31,5
Czarna Białostocka	92,9	39,3	1703	961	263,6	22,2
w tym miasto ..... *of which city*	37,8	30,6	1112	802	209,9	21,5
Łapy	113,3	98,5	4378	3061	560,8	24,6
w tym miasto ..... *of which city*	49,1	58,9	2409	2319	361,9	22,3
Michałowo	188,0	39,8	2383	896	196,3	27,1
w tym miasto ..... *of which city*	29,2	18,6	683	686	116,5	36,4
Supraśl	81,0	86,2	3388	3043	286,1	20,8
w tym miasto ..... *of which city*	21,0	22,4	1079	1012	129,9	27,8
Suraż	38,1	15,6	688	206	30,3	14,7
w tym miasto ..... *of which city*	11,7	15,6	328	206	9,6	9,6
Tykocin	102,1	10,6	1394	288	339,8	52,5
w tym miasto ..... *of which city*	9,9	9,6	477	280	86,0	43,0
Wasilków	65,3	49,7	2745	2301	394,3	27,3
w tym miasto ..... *of which city*	27,2	31,0	1729	1483	299,4	29,7
Zabłudów	140,8	18,7	1697	506	219,9	24,3
w tym miasto ..... *of which city*	16,6	14,2	504	449	83,4	33,4
Gminy wiejskie *Rural gminas*						
Dobrzyniewo Duże	129,1	60,9	2275	690	249,3	29,3
Gródek	55,0	26,9	1145	618	86,0	15,1
Juchnowiec Kościelny	162,5	102,3	3381	1597	473,1	32,2
Poświętne	77,1	66,3	943	346	178,3	48,0
Turośń Kościelna	113,3	51,3	1850	429	181,6	31,6
Zawady	30,2	–	380	–	43,0	14,7

a Sieć rozdzielcza i kolektory.
a Distribution network and collectors.

TABL. 1 (31). **WODOCIĄGI I KANALIZACJA W 2011 R. (cd.)**
WATER-LINE AND SEWERAGE SYSTEMS IN 2011 (cont.)

WYSZCZEGÓLNIENIE *SPECIFICATION*	Sieć w km *Network in km*		Połączenia prowadzące do budynków mieszkalnych *Connections leading to residential buildings*		Zużycie wody z wodociągów w gospodarstwach domowych *Consumption of water from water-line system in households*	
	wodociągowa rozdzielcza *water-line distribution*	kanalizacyjna[a] *sewerage*[a]	wodociągowe *water-line system*	kanalizacyjne *sewerage system*	w dam^3 *in dam^3*	na 1 mieszkańca w m^3 *per capita in m^3*
	stan w dniu 31 XII *as of 31 Dec*					
POWIAT SOKÓLSKI	1325,3	165,8	13536	4559	1806,4	25,1
Gminy miejsko-wiejskie *Urban-rural gminas*						
Dąbrowa Białostocka	233,2	19,0	2072	701	348,4	27,8
w tym miasto *of which city*	23,2	17,2	757	678	168,7	27,7
Krynki	58,3	19,6	987	434	70,0	22,9
w tym miasto *of which city*	33,3	19,6	580	434	61,0	23,7
Sokółka	172,2	48,6	3727	1869	556,7	20,9
w tym miasto *of which city*	59,6	48,6	2467	1869	476,0	25,0
Suchowola	238,0	27,0	1946	550	266,1	36,3
w tym miasto *of which city*	39,0	27,0	703	550	84,0	36,7
Gminy wiejskie *Rural gminas*						
Janów	109,4	8,2	920	200	142,0	32,0
Korycin	115,2	7,7	805	119	133,7	38,4
Kuźnica	102,9	11,2	928	321	75,1	17,5
Nowy Dwór	107,9	11,0	715	150	81,5	28,5
Sidra	116,9	9,1	766	165	64,6	17,3
Szudziałowo	71,3	4,4	670	50	68,3	20,8
MIASTO NA PRAWACH POWIATU: *CITY WITH POWIAT STATUS:*						
Białystok	475,6	384,2	18897	16563	9830,2	33,4
PODREGION ŁOMŻYŃSKI *SUBREGION*	**5167,2**	**874,8**	**79253**	**24294**	**13223,9**	**32,6**
POWIAT BIELSKI	764,6	179,5	14117	4654	1694,0	28,9
Gminy miejskie *Urban gminas*						
Bielsk Podlaski	86,1	75,2	3744	2398	707,3	26,5
Brańsk	18,9	18,3	902	820	112,6	28,8
Gminy wiejskie *Rural gminas*						
Bielsk Podlaski	190,8	28,3	3148	394	180,0	25,0
Boćki	134,8	10,3	1361	350	155,5	32,6
Brańsk	135,8	–	1751	–	263,8	41,9
Orla	42,1	7,7	1499	182	53,9	17,4
Rudka	29,5	29,5	467	401	39,1	19,3
Wyszki	126,6	10,2	1245	109	181,8	38,2
POWIAT HAJNOWSKI	684,3	232,1	13689	6420	1140,5	24,4
Gmina miejska *Urban gmina*						
Hajnówka	83,1	74,8	3964	3227	621,6	28,0

a Sieć rozdzielcza i kolektory.
a Distribution network and collectors.

TABL. 1 (31). **WODOCIĄGI I KANALIZACJA W 2011 R. (cd.)**
WATER-LINE AND SEWERAGE SYSTEMS IN 2011 (cont.)

WYSZCZEGÓLNIENIE *SPECIFICATION*	Sieć w km *Network in km*		Połączenia prowadzące do budynków mieszkalnych *Connections leading to residential buildings*		Zużycie wody z wodociągów w gospodarstwach domowych *Consumption of water from water-line system in households*	
	wodociągowa rozdzielcza *water-line distribution*	kanalizacyjna[a] *sewerage*[a]	wodociągowe *water-line system*	kanalizacyjne *sewerage system*	w dam^3 *in dam^3*	na 1 mieszkańca w m^3 *per capita in m^3*
	stan w dniu 31 XII *as of 31 Dec*					
POWIAT HAJNOWSKI (dok.) *(cont.)*						
Gmina miejsko-wiejska *Urban-rural gmina*						
Kleszczele	59,0	6,0	1251	226	50,9	18,2
w tym miasto *of which city*	13,5	5,2	470	199	34,1	24,7
Gminy wiejskie *Rural gminas*						
Białowieża	30,1	38,4	962	690	77,0	31,6
Czeremcha	73,5	11,0	1273	275	60,5	17,2
Czyże	69,3	4,0	958	88	54,3	23,1
Dubicze Cerkiewne	69,2	7,1	907	120	33,4	18,8
Hajnówka	101,2	21,7	1577	590	71,7	17,7
Narew	115,8	19,8	1572	304	97,3	24,8
Narewka	83,1	49,3	1225	900	73,8	18,9
POWIAT KOLNEŃSKI	446,1	32,4	5391	848	922,9	23,0
Gmina miejska *Urban gmina*						
Kolno	24,4	10,2	1131	254	256,9	24,6
Gmina miejsko-wiejska *Urban-rural gmina*						
Stawiski	88,5	10,0	1044	332	242,9	37,1
w tym miasto *of which city*	11,5	10,0	314	332	53,0	21,7
Gminy wiejskie *Rural gminas*						
Grabowo	82,4	5,2	664	82	99,2	27,1
Kolno	159,1	–	1500	–	225,5	25,4
Mały Płock	85,8	1,2	885	16	74,8	14,8
Turośl	5,9	5,8	167	164	23,6	4,5
POWIAT ŁOMŻYŃSKI	801,1	76,4	11179	2353	1456,6	27,9
Gminy miejsko-wiejskie *Urban-rural gminas*						
Jedwabne	31,5	6,6	514	221	61,2	10,8
w tym miasto *of which city*	15,4	6,6	386	221	40,6	21,5
Nowogród	52,8	6,5	986	320	140,1	33,8
w tym miasto *of which city*	15,4	6,6	486	320	59,0	27,1
Gminy wiejskie *Rural gminas*						
Łomża	145,9	24,4	2979	614	377,0	35,4
Miastkowo	87,3	–	952	–	115,6	26,5
Piątnica	161,6	22,9	2498	665	276,1	25,6
Przytuły	60,6	–	471	–	69,3	31,6
Śniadowo	126,2	6,0	1341	216	233,0	41,6
Wizna	72,3	10,0	916	317	138,0	31,6
Zbójna	62,9	–	522	–	46,3	10,5

a Sieć rozdzielcza i kolektory.
a Distribution network and collectors.

TABL. 1 (31). **WODOCIĄGI I KANALIZACJA W 2011 R. (cd.)**
WATER-LINE AND SEWERAGE SYSTEMS IN 2011 (cont.)

WYSZCZEGÓLNIENIE *SPECIFICATION*	Sieć w km *Network in km*		Połączenia prowadzące do budynków mieszkalnych *Connections leading to residential buildings*		Zużycie wody z wodociągów w gospodarstwach domowych *Consumption of water from water-line system in households*	
	wodociągowa rozdzielcza *water-line distribution*	kanalizacyjna[a] *sewerage*[a]	wodociągowe *water-line system*	kanalizacyjne *sewerage system*	w dam^3 *in dam^3*	na 1 mieszkańca w m^3 *per capita in m^3*
	stan w dniu 31 XII *as of 31 Dec*					
POWIAT SIEMIATYCKI	823,2	76,1	10546	1616	1599,6	33,3
Gmina miejska *Urban gmina*						
Siemiatycze	46,5	33,6	1459	831	499,7	33,3
Gmina miejsko-wiejska *Urban-rural gmina*						
Drohiczyn	122,8	16,9	1763	271	320,1	46,8
w tym miasto *of which city*	122,8	16,2	608	261	67,0	31,1
Gminy wiejskie *Rural gminas*						
Dziadkowice	80,2	7,1	699	55	110,6	36,7
Grodzisk	113,1	8,2	1205	201	184,1	39,8
Mielnik	82,8	–	967	–	56,0	21,6
Milejczyce	83,9	–	866	–	61,1	29,0
Nurzec-Stacja	94,3	9,7	1210	252	70,3	16,2
Perlejewo	76,7	–	781	–	136,2	44,2
Siemiatycze	122,9	0,6	1596	6	161,5	25,3
POWIAT WYSOKO-MAZOWIECKI	1023,2	97,3	13595	3379	3022,1	50,7
Gmina miejska *Urban gmina*						
Wysokie Mazowieckie	27,9	28,1	1403	1183	289,4	30,4
Gminy miejsko-wiejskie *Urban-rural gminas*						
Ciechanowiec	134,0	12,7	2422	684	318,9	34,5
w tym miasto *of which city*	28,5	12,7	1240	684	113,4	23,0
Czyżew	137,8	19,0	1669	590	380,2	57,6
w tym miasto *of which city*	21,9	19,0	689	590	61,8	23,6
Szepietowo	117,4	13,4	1682	504	427,9	57,9
w tym miasto *of which city*	13,5	10,6	535	479	102,3	44,1
Gminy wiejskie *Rural gminas*						
Klukowo	93,0	2,4	1134	63	226,1	49,0
Kobylin-Borzymy	80,8	–	818	–	200,5	57,6
Kulesze Kościelne	70,5	–	783	–	242,3	73,6
Nowe Piekuty	66,1	–	846	–	270,8	65,8
Sokoły	116,3	21,7	1535	355	340,0	56,9
Wysokie Mazowieckie	179,4	–	1303	–	326,0	60,6
POWIAT ZAMBROWSKI	513,2	81,5	6362	1687	1679,8	37,2
Gmina miejska *Urban gmina*						
Zambrów	49,7	47,3	1294	1191	684,1	30,0

a Sieć rozdzielcza i kolektory.
a Distribution network and collectors.

TABL. 1 (31). **WODOCIĄGI I KANALIZACJA W 2011 R. (cd.)**
WATER-LINE AND SEWERAGE SYSTEMS IN 2011 (cont.)

WYSZCZEGÓLNIENIE *SPECIFICATION*	Sieć w km *Network in km*		Połączenia prowadzące do budynków mieszkalnych *Connections leading to residential buildings*		Zużycie wody z wodociągów w gospodarstwach domowych *Consumption of water from water-line system in households*	
	wodociągowa rozdzielcza *water-line distribution*	kanalizacyjna[a] *sewerage*[a]	wodociągowe *water-line system*	kanalizacyjne *sewerage system*	w dam^3 *in dam^3*	na 1 mieszkańca w m^3 *per capita in m^3*
	stan w dniu 31 XII *as of 31 Dec*					
POWIAT ZAMBROWSKI (dok.) *(cont.)*						
Gminy wiejskie *Rural gminas*						
Kołaki Kościelne	53,9	–	557	–	156,6	64,3
Rutki	124,0	15,8	1132	344	144,8	24,3
Szumowo	98,0	–	1207	–	343,3	68,8
Zambrów	187,6	18,4	2172	152	351,0	39,2
MIASTO NA PRAWACH POWIATU: *CITY WITH POWIAT STATUS:*						
Łomża	111,5	99,5	4374	3337	1708,4	27,1
PODREGION SUWALSKI *SUBREGION*	**4064,7**	**726,9**	**40771**	**17270**	**8376,5**	**30,0**
POWIAT AUGUSTOWSKI	1014,9	164,7	10563	4991	1872,0	31,2
Gmina miejska *Urban gmina*						
Augustów	77,2	86,7	4310	3919	757,1	24,6
Gmina miejsko-wiejska *Urban-rural gmina*						
Lipsk	140,5	9,8	898	270	108,7	19,5
w tym miasto *of which city*	15,3	9,8	427	270	55,7	22,0
Gminy wiejskie *Rural gminas*						
Augustów	216,3	6,3	1241	85	328,7	47,8
Bargłów Kościelny	224,1	9,4	1250	154	325,2	56,1
Nowinka	91,6	44,8	780	312	57,4	19,4
Płaska	73,9	–	875	–	70,5	27,3
Sztabin	191,3	7,7	1209	251	224,4	41,4
POWIAT GRAJEWSKI	579,7	92,6	6693	2578	1386,7	28,0
Gmina miejska *Urban gmina*						
Grajewo	48,4	42,7	1901	1533	566,2	25,2
Gminy miejsko-wiejskie *Urban-rural gminas*						
Rajgród	97,8	9,1	659	228	132,6	24,1
w tym miasto *of which city*	9,5	8,5	214	202	26,4	15,7
Szczuczyn	81,0	9,8	1024	108	214,0	32,9
w tym miasto *of which city*	11,3	9,1	438	101	85,2	24,1
Gminy wiejskie *Rural gminas*						
Grajewo	189,1	1,0	1219	5	240,9	39,7
Radziłów	101,1	22,1	1085	378	137,3	27,1
Wąsosz	62,3	7,9	805	326	95,7	24,1

a Sieć rozdzielcza i kolektory.
a Distribution network and collectors.

TABL. 1 (31). **WODOCIĄGI I KANALIZACJA W 2011 R. (dok.)**
WATER-LINE AND SEWERAGE SYSTEMS IN 2011 (cont.)

WYSZCZEGÓLNIENIE *SPECIFICATION*	Sieć w km *Network in km*		Połączenia prowadzące do budynków mieszkalnych *Connections leading to residential buildings*		Zużycie wody z wodociągów w gospodarstwach domowych *Consumption of water from water-line system in households*	
	wodociągowa rozdzielcza *water-line distribution*	kanalizacyjna[a] *sewerage*[a]	wodociągowe *water-line system*	kanalizacyjne *sewerage system*	w dam^3 *in dam^3*	na 1 mieszkańca w m^3 *per capita in m^3*
	stan w dniu 31 XII *as of 31 Dec*					
POWIAT MONIECKI	699,2	174,0	7831	3221	1273,4	30,4
Gminy miejsko-wiejskie *Urban-rural gminas*						
Goniądz	67,7	14,7	992	316	202,0	38,8
w tym miasto *of which city*	12,0	14,7	436	316	98,0	50,8
Knyszyn	73,4	17,5	1225	725	122,0	24,5
w tym miasto *of which city*	14,7	16,7	789	695	71,0	24,8
Mońki	157,8	41,7	1783	766	417,1	26,8
w tym miasto *of which city*	35,1	41,7	999	766	339,4	32,4
Gminy wiejskie *Rural gminas*						
Jasionówka	87,7	4,9	695	180	70,4	23,5
Jaświły	142,2	28,4	1288	378	180,1	33,0
Krypno	94,8	43,6	984	491	175,3	42,6
Trzcianne	75,6	23,2	864	365	106,5	23,1
POWIAT SEJNEŃSKI	436,0	21,2	3435	903	657,5	31,1
Gmina miejska *Urban gmina*						
Sejny	14,0	11,4	770	559	139,5	24,4
Gminy wiejskie *Rural gminas*						
Giby	68,3	–	504	–	68,0	23,3
Krasnopol	44,7	–	379	–	48,6	12,2
Puńsk	167,8	9,8	1021	344	263,1	60,5
Sejny	141,2	–	761	–	138,3	33,3
POWIAT SUWALSKI	1209,7	170,6	7506	1641	1319,2	36,4
Gminy wiejskie *Rural gminas*						
Bakałarzewo	113,2	9,4	463	81	115,8	37,4
Filipów	144,4	3,0	871	37	158,3	34,4
Jeleniewo	150,0	31,1	777	160	127,2	40,2
Przerośl	115,7	3,0	652	70	90,4	29,4
Raczki	146,7	14,3	1095	470	244,4	39,9
Rutka-Tartak	81,1	10,8	534	99	115,7	46,7
Suwałki	227,9	78,4	1670	443	175,6	24,4
Szypliszki	97,2	9,3	851	152	195,4	49,0
Wiżajny	133,5	11,3	593	129	96,4	38,6
MIASTO NA PRAWACH POWIATU: *CITY WITH POWIAT STATUS:*						
Suwałki	125,2	103,8	4743	3936	1867,3	27,0

a Sieć rozdzielcza i kolektory.
a Distribution network and collectors.

TABL. 2 (32). **ODBIORCY ORAZ ZUŻYCIE ENERGII ELEKTRYCZNEJ W GOSPODARSTWACH DOMOWYCH W 2011 R.**

CONSUMERS AND CONSUMPTION OF ELECTRICITY IN HOUSEHOLDS IN 2011

WYSZCZEGÓLNIENIE *SPECIFICATION*	Odbiorcy energii elektrycznej[a] *Consumers of electricity*[a]	Zużycie energii elektrycznej *Consumption of electricity*		
		w GW·h *in GW·h*	na 1 mieszkańca *per capita*	na 1 odbiorcę[b] *per consumer*[b]
			w kW·h	*in kW·h*
W O J E W Ó D Z T W O ..... *V O I V O D S H I P*	**471154**	**888,8**	**739,5**	**1886,5**
Podregion białostocki ..... *Subregion*	**206441**	**348,1**	**683,6**	**1686,2**
Powiaty: *Powiats:*				
białostocki	57931	115,1	804,7	1986,9
sokólski	29776	48,8	678,0	1639,6
Miasto na prawach powiatu: *City with powiat status:*				
Białystok	118734	184,2	626,1	1551,2
Podregion łomżyński ..... *Subregion*	**160695**	**326,3**	**789,0**	**2030,8**
Powiaty: *Powiats:*				
bielski	25493	43,5	740,9	1705,6
hajnowski	22349	31,0	662,2	1386,7
kolneński	12324	33,0	823,9	2679,1
łomżyński	18936	46,0	881,3	2428,1
siemiatycki	19254	34,3	715,2	1783,2
wysokomazowiecki	23835	58,8	986,5	2467,5
zambrowski	15816	39,6	877,5	2502,5
Miasto na prawach powiatu: *City with powiat status:*				
Łomża	22688	40,1	635,8	1769,5
Podregion suwalski ..... *Subregion*	**104018**	**214,4**	**768,0**	**2061,0**
Powiaty: *Powiats:*				
augustowski	23179	47,2	785,9	2035,7
grajewski	17429	37,5	756,3	2152,1
moniecki	17355	32,8	764,0	1889,5
sejneński	8465	18,5	876,5	2187,6
suwalski	13564	32,9	906,9	2421,6
Miasto na prawach powiatu: *City with powiat status:*				
Suwałki	24026	45,5	657,7	1895,1

a Stan w dniu 31 XII. *b* Do przeliczeń przyjęto liczbę odbiorców według stanu w dniu 31 XII.
a As of 31 Dec. b The number of consumers as of 31 Dec was used in calculations.

TABL. 3 (33). **SIEĆ GAZOWA ORAZ ODBIORCY I ZUŻYCIE GAZU Z SIECI W GOSPODARSTWACH DOMOWYCH W 2011 R.**

GAS-LINE SYSTEM AS WELL AS CONSUMERS AND CONSUMPTION OF GAS FROM GAS-LINE SYSTEM IN HOUSEHOLDS IN 2011

WYSZCZEGÓLNIENIE *SPECIFICATION*	Sieć gazowa w km *Gas-line system in km*	Połączenia prowadzące do budynków[a] *Connections leading to buildings*[a]	Odbiorcy gazu z sieci *Consumers of gas from gas-line system*	Zużycie gazu z sieci[b] *Consumption of gas from gas-line system*[b]	
	stan w dniu 31 XII *as of 31 Dec*			w hm^3 *in* hm^3	na 1 mieszkańca w m^3 *per capita in* m^3
W O J E W Ó D Z T W O ..... *V O I V O D S H I P*	**1396,4**	**23961**	**117585**	**43,8**	**36,4**
Podregion białostocki ..... *Subregion*	**992,2**	**18732**	**110106**	**36,5**	**71,7**
Powiat: *Powiat:*					
białostocki	493,7	4562	6724	8,4	58,8
Miasto na prawach powiatu: *City with powiat status:*					
Białystok	498,5	14170	103382	28,1	95,5
Podregion łomżyński ..... *Subregion*	**392,2**	**5221**[c]	**7473**	**7,3**	**17,6**
Powiaty: *Powiats:*					
bielski	10,9	18	38	0,0	0,1
łomżyński	27,5	171	163	0,3	6,1
siemiatycki	105,2	1777	2229	2,3	47,2
wysokomazowiecki	115,5	1131	738	1,2	19,5
zambrowski	80,0	480	284	0,4	9,9
Miasto na prawach powiatu: *City with powiat status:*					
Łomża	53,2	1642	4021	3,1	48,6
Podregion suwalski ..... *Subregion*	**12,0**	**8**	**6**	**0,0**	**0,0**
Powiaty: *Powiats:*					
augustowski	11,0	7	6	0,0	0,0
grajewski	1,0	1	–	–	–

a Mieszkalnych i niemieszkalnych. *b* W jednostkach naturalnych, według których następuje rozliczenie z odbiorcami. *c* W dalszym podziale nie uwzględniono 2 połączeń prowadzących do budynków niemieszkalnych w powiecie hajnowskim.

a Residential and non-residential. b In natural units on the basis of which settlements with clients occur. c In further division 2 connections leading to non-residential buildings in hajnowski powiat are not included.

TABL. 4 (34). **ZASOBY MIESZKANIOWE NA PODSTAWIE SPISÓW**
DWELLING STOCKS BASED ON CENSUS DATA

WYSZCZEGÓLNIENIE *SPECIFICATION*	20 V 2002			31 III 2011		
	mieszkania w tys. *dwellings in thous.*	przeciętna liczba izb w mieszkaniu *average number of rooms in dwelling*	przeciętna powierzchnia użytkowa 1 mieszkania w m² *average usable floor space per dwelling in m²*	mieszkania w tys. *dwellings in thous.*	przeciętna liczba izb w mieszkaniu *average number of rooms in dwelling*	przeciętna powierzchnia użytkowa 1 mieszkania w m² *average usable floor space per dwelling in m²*
	OGÓŁEM *TOTAL*					
WOJEWÓDZTWO ..... *VOIVODSHIP*	**399,3**	**3,89**	**71,2**	**421,0**	**3,99**	**73,4**
Podregion białostocki ..... *Subregion*	**177,6**	**.**	**.**	**192,0**	**.**	**.**
Powiaty: *Powiats:*						
białostocki	46,9	4,00	76,5	49,7	4,13	79,7
sokólski	24,6	3,95	74,6	24,9	4,05	76,7
Miasto na prawach powiatu: *City with powiat status:*						
Białystok	106,1	3,60	57,7	117,4	3,65	58,7
Podregion łomżyński ..... *Subregion*	**136,8**	**.**	**.**	**140,1**	**.**	**.**
Powiaty: *Powiats:*						
bielski	22,8	3,95	71,9	23,1	4,07	74,4
hajnowski	21,1	3,71	67,1	21,4	3,82	69,2
kolneński	10,4	3,98	80,5	10,4	4,13	84,4
łomżyński	14,0	4,19	90,9	14,4	4,43	97,0
siemiatycki	17,5	4,12	79,9	17,7	4,25	83,2
wysokomazowiecki	17,4	4,41	95,6	17,5	4,60	99,9
zambrowski	13,2	3,99	77,1	13,7	4,10	79,3
Miasto na prawach powiatu: *City with powiat status:*						
Łomża	20,3	3,88	63,8	22,0	3,91	64,8
Podregion suwalski ..... *Subregion*	**84,9**	**.**	**.**	**89,0**	**.**	**.**
Powiaty: *Powiats:*						
augustowski	18,0	4,12	75,5	19,3	4,22	77,9
grajewski	14,7	3,92	73,4	15,0	4,03	76,0
moniecki	13,3	4,09	82,7	13,3	4,29	87,6
sejneński	6,5	4,18	84,7	6,8	4,34	88,8
suwalski	10,0	4,17	86,3	10,7	4,35	91,5
Miasto na prawach powiatu: *City with powiat status:*						
Suwałki	22,4	3,74	61,2	23,9	3,78	62,4

TABL. 4 (34). **ZASOBY MIESZKANIOWE NA PODSTAWIE SPISÓW (cd.)**
DWELLING STOCKS BASED ON CENSUS DATA (cont.)

WYSZCZEGÓLNIENIE *SPECIFICATION*	20 V 2002			31 III 2011		
	mieszkania w tys. *dwellings in thous.*	przeciętna liczba izb w mieszkaniu *average number of rooms in dwelling*	przeciętna powierzchnia użytkowa 1 mieszkania w m² *average usable floor space per dwelling in m²*	mieszkania w tys. *dwellings in thous.*	przeciętna liczba izb w mieszkaniu *average number of rooms in dwelling*	przeciętna powierzchnia użytkowa 1 mieszkania w m² *average usable floor space per dwelling in m²*
MIASTA *URBAN AREAS*						
W O J E W Ó D Z T W O ..... *V O I V O D S H I P*	**242,5**	**3,79**	**62,5**	**265,3**	**3,86**	**64,3**
Podregion białostocki ..... *Subregion*	**131,2**	**.**	**.**	**146,1**	**.**	**.**
Powiaty: *Powiats:*						
białostocki	16,1	4,00	70,1	18,5	4,08	72,2
sokólski	8,9	3,98	67,6	10,2	4,07	69,8
Miasto na prawach powiatu: *City with powiat status:*						
Białystok	106,1	3,60	57,7	117,4	3,65	58,7
Podregion łomżyński ..... *Subregion*	**62,7**	**.**	**.**	**67,7**	**.**	**.**
Powiaty: *Powiats:*						
bielski	10,5	4,19	67,9	11,0	4,29	70,4
hajnowski	9,0	3,84	62,8	9,3	3,93	64,8
kolneński	4,0	3,89	66,4	4,0	4,02	69,6
łomżyński	1,2	4,08	77,4	1,3	4,24	81,1
siemiatycki	5,9	4,28	76,4	6,1	4,38	79,7
wysokomazowiecki	4,5	4,17	76,3	6,4	4,43	83,5
zambrowski	7,3	3,61	59,0	7,6	3,66	59,8
Miasto na prawach powiatu: *City with powiat status:*						
Łomża	20,3	3,88	63,8	22,0	3,91	64,8
Podregion suwalski ..... *Subregion*	**48,6**	**.**	**.**	**51,5**	**.**	**.**
Powiaty: *Powiats:*						
augustowski	10,6	4,01	67,5	11,5	4,10	69,6
grajewski	8,9	3,82	64,0	9,2	3,92	66,5
moniecki	4,8	4,16	74,3	4,9	4,35	78,8
sejneński	2,0	3,90	67,1	2,0	4,05	70,2
Miasto na prawach powiatu: *City with powiat status:*						
Suwałki	22,4	3,74	61,2	23,9	3,78	62,4

TABL. 4 (34). **ZASOBY MIESZKANIOWE NA PODSTAWIE SPISÓW (dok.)**
DWELLING STOCKS BASED ON CENSUS DATA (cont.)

WYSZCZEGÓLNIENIE *SPECIFICATION*	20 V 2002			31 III 2011		
	mieszkania w tys. *dwellings in thous.*	przeciętna liczba izb w mieszkaniu *average number of rooms in dwelling*	przeciętna powierzchnia użytkowa 1 mieszkania w m^2 *average usable floor space per dwelling in m^2*	mieszkania w tys. *dwellings in thous.*	przeciętna liczba izb w mieszkaniu *average number of rooms in dwelling*	przeciętna powierzchnia użytkowa 1 mieszkania w m^2 *average usable floor space per dwelling in m^2*
WIEŚ *RURAL AREAS*						
W O J E W Ó D Z T W O ..... *V O I V O D S H I P*	**156,8**	**4,06**	**84,5**	**155,7**	**4,22**	**88,8**
Podregion białostocki ..... *Subregion*	**46,4**	**.**	**.**	**45,9**	**.**	**.**
Powiaty: *Powiats:*						
białostocki	30,7	4,00	79,8	31,2	4,16	84,5
sokólski	15,7	3,93	78,7	14,7	4,03	81,5
Podregion łomżyński ..... *Subregion*	**74,1**	**.**	**.**	**72,3**	**.**	**.**
Powiaty: *Powiats:*						
bielski	12,4	3,75	75,3	12,1	3,88	78,0
hajnowski	12,1	3,62	70,3	12,1	3,73	72,5
kolneński	6,5	4,03	89,1	6,4	4,20	93,6
łomżyński	12,7	4,20	92,2	13,0	4,45	98,6
siemiatycki	11,7	4,04	81,7	11,6	4,18	85,1
wysokomazowiecki	12,9	4,49	102,4	11,1	4,69	108,8
zambrowski	5,9	4,46	99,4	6,0	4,67	104,5
Podregion suwalski ..... *Subregion*	**36,3**	**.**	**.**	**37,5**	**.**	**.**
Powiaty: *Powiats:*						
augustowski	7,4	4,28	86,9	7,7	4,39	89,6
grajewski	5,8	4,07	87,5	5,8	4,20	90,6
moniecki	8,5	4,05	87,4	8,4	4,26	92,7
sejneński	4,6	4,30	92,3	4,9	4,47	96,6
suwalski	10,0	4,17	86,3	10,7	4,35	91,5

TABL. 5 (35). **WYPOSAŻENIE MIESZKAŃ W INSTALACJE W 2011 R.**[a]
Stan w dniu 31 III
DWELLINGS FITTED WITH INSTALLATIONS IN 2011[a]
As of 31 Mar

WYSZCZEGÓLNIENIE *SPECIFICATION*	Mieszkania *Dwellings*						
	ogółem w tys. *total in thous.*	z ogółem – w % – wyposażone w *of total – in % – fitted with*					
		wodociąg *water-line*	ustęp *lavatory*	łazienkę *bathroom*	ciepłą wodę *hot water*	centralne ogrzewanie *central heating*	gaz z sieci *gas-line system*
W O J E W Ó D Z T W O ..... *V O I V O D S H I P*	**421,0**	**91,9**	**90,6**	**87,1**	**81,4**	**75,9**	**32,1**
Podregion białostocki ..... *Subregion*	**192,0**	.	.	.	.	.	.
Powiaty: *Powiats:*							
białostocki	49,7	88,1	86,0	81,2	75,5	62,8	13,0
sokólski	24,9	79,3	76,2	71,8	65,7	55,6	0,0
Miasto na prawach powiatu: *City with powiat status:*							
Białystok	117,4	99,6	99,6	99,0	96,5	94,9	93,4
Podregion łomżyński ..... *Subregion*	**140,1**	.	.	.	.	.	.
Powiaty: *Powiats:*							
bielski	23,1	86,8	82,6	75,0	65,3	58,9	0,2
hajnowski	21,4	87,3	83,1	75,3	68,4	54,4	0,2
kolneński	10,4	85,8	83,3	80,4	74,6	68,4	0,1
łomżyński	14,4	84,4	80,8	75,1	67,5	62,5	0,6
siemiatycki	17,7	83,9	79,2	72,0	65,4	57,0	13,0
wysokomazowiecki	17,5	89,8	86,9	80,2	71,7	69,5	3,7
zambrowski	13,7	95,2	94,1	89,8	75,6	81,6	1,3
Miasto na prawach powiatu: *City with powiat status:*							
Łomża	22,0	99,5	99,4	99,0	94,3	94,6	20,0
Podregion suwalski ..... *Subregion*	**89,0**	.	.	.	.	.	.
Powiaty: *Powiats:*							
augustowski	19,3	90,7	89,8	88,1	83,2	71,5	0,1
grajewski	15,0	90,3	88,9	85,9	77,5	76,0	0,0
moniecki	13,3	83,7	80,7	75,4	70,0	61,8	0,0
sejneński	6,8	87,5	85,5	84,0	77,4	65,8	0,0
suwalski	10,7	89,4	87,0	84,0	78,1	64,0	0,0
Miasto na prawach powiatu: *City with powiat status:*							
Suwałki	23,9	99,0	99,0	98,7	93,2	91,9	28,2

a Dane Narodowego Spisu Powszechnego Ludności i Mieszkań.
a Data of the National Population and Housing Census.

TABL. 6 (36). **BUDYNKI ODDANE DO UŻYTKOWANIA W 2011 R.**
BUILDINGS COMPLETED IN 2011

WYSZCZEGÓLNIENIE *SPECIFICATION*	Budynki oddane do użytkowania *Buildings completed*				Kubatura w m^3 *Cubic volume in m^3*			
	ogółem *grand total*	w tym mieszkalne *of which residential*	z ogółem – budownictwo indywidualne *of grand total – private construction*		ogółem *grand total*	w tym budynków mieszkalnych *of which residential buildings*	z ogółem – budownictwo indywidualne *of grand total – private construction*	
			razem *total*	w tym mieszkalne *of which residential*			razem *total*	w tym budynków mieszkalnych *of which residential buildings*
W O J E W Ó D Z T W O ..... *V O I V O D S H I P*	**3086**	**2211**	**2792**	**2070**	**4642231**	**2192872**	**2710382**	**1485458**
Podregion białostocki ..... *Subregion*	**1314**	**1084**	**1144**	**960**	**2040400**	**1205029**	**974910**	**682143**
Powiaty: *Powiats:*								
białostocki	759	662	696	616	672386	462218	477789	408965
sokólski	172	107	163	106	282807	83294	193953	82709
Miasto na prawach powiatu: *City with powiat status:*								
Białystok	383	315	285	238	1085207	659517	303168	190469
Podregion łomżyński ..... *Subregion*	**1059**	**659**	**1007**	**650**	**1620188**	**557988**	**1117279**	**466461**
Powiaty: *Powiats:*								
bielski	151	104	143	103	186605	70303	140709	69607
hajnowski	172	94	166	94	101225	53008	94672	53008
kolneński	106	48	106	48	171697	36541	171697	36541
łomżyński	225	150	223	150	257369	106614	255063	106614
siemiatycki	97	69	90	69	275105	45627	102476	45627
wysokomazowiecki	106	65	102	65	183838	54479	140852	54479
zambrowski	138	85	123	82	225948	93712	144153	69851
Miasto na prawach powiatu: *City with powiat status:*								
Łomża	64	44	54	39	218401	97704	67657	30734
Podregion suwalski ..... *Subregion*	**713**	**468**	**641**	**460**	**981643**	**429855**	**618193**	**336854**
Powiaty: *Powiats:*								
augustowski	173	139	169	138	165628	102147	141780	97859
grajewski	84	51	80	51	71280	32477	65214	32477
moniecki	89	55	85	55	126787	42674	116591	42674
sejneński	120	66	114	66	131585	45081	121803	45081
suwalski	142	108	136	108	157193	78068	118242	78068
Miasto na prawach powiatu: *City with powiat status:*								
Suwałki	105	49	57	42	329170	129408	54563	40695

TABL. 7 (37). **MIESZKANIA ODDANE DO UŻYTKOWANIA W 2011 R.**
DWELLINGS COMPLETED IN 2011

WYSZCZEGÓLNIENIE *SPECIFICATION*	Ogółem *Total*				W tym w budynkach indywidualnych *Of which in private buildings*			
	mieszkania *dwellings*	izby *rooms*	powierzchnia użytkowa w m^2 *usable floor space in m^2*		mieszkania *dwellings*	izby *rooms*	powierzchnia użytkowa w m^2 *usable floor space in m^2*	
			mieszkań *of dwellings*	przeciętna 1 mieszkania *average per dwelling*			mieszkań *of dwellings*	przeciętna 1 mieszkania *average per dwelling*
W O J E W Ó D Z T W O .. *V O I V O D S H I P*	**4439**	**19249**	**458099**	**103,2**	**2084**	**11916**	**324001**	**155,5**
PODREGION BIAŁO-STOCKI ..... *SUBREGION*	**2632**	**10477**	**243596**	**92,6**	**970**	**5334**	**147235**	**151,8**
POWIAT BIAŁOSTOCKI ...	809	3942	95375	117,9	616	3301	83651	135,8
Gminy miejsko-wiejskie *Urban-rural gminas*								
Choroszcz	117	625	15778	134,9	114	609	15452	135,5
w tym miasto ..... *of which city*	30	155	3928	130,9	30	155	3928	130,9
Czarna Białostocka	17	83	1925	113,2	17	83	1925	113,2
w tym miasto ..... *of which city*	10	52	1201	120,2	10	52	1202	120,2
Łapy	19	118	2805	147,6	19	118	2805	147,6
w tym miasto ..... *of which city*	14	89	2143	153,1	14	89	2143	153,1
Michałowo	15	57	1253	83,5	15	57	1253	83,5
w tym miasto ..... *of which city*	4	18	371	92,8	4	18	371	92,8
Supraśl	130	690	18126	139,4	98	549	14629	149,3
w tym miasto ..... *of which city*	8	41	1160	145,0	8	41	1160	145,0
Suraż	3	18	501	167,0	3	18	501	167,0
w tym miasto ..... *of which city*	2	10	225	112,5	2	10	225	112,5
Tykocin	8	42	1036	129,5	8	42	1036	129,5
w tym miasto ..... *of which city*	1	7	324	324	1	7	324	324,0
Wasilków	205	855	17803	86,8	81	446	11621	143,5
w tym miasto ..... *of which city*	141	509	8757	62,1	20	115	2956	147,8
Zabłudów	82	317	7413	90,4	48	242	5694	118,6
w tym miasto ..... *of which city*	39	102	2334	59,8	5	27	615	123,0
Gminy wiejskie *Rural gminas*								
Dobrzyniewo Duże	56	296	7403	132,2	56	296	7403	132,2
Gródek	10	44	1118	111,8	10	44	1118	111,8
Juchnowiec Kościelny	99	537	13342	134,8	99	537	13342	134,8
Turośń Kościelna	48	260	6872	143,2	48	260	6872	143,2

TABL. 7 (37). **MIESZKANIA ODDANE DO UŻYTKOWANIA W 2011 R. (cd.)**
DWELLINGS COMPLETED IN 2011 (cont.)

WYSZCZEGÓLNIENIE *SPECIFICATION*	Ogółem *Total*				W tym w budynkach indywidualnych *Of which in private buildings*			
	mieszkania *dwellings*	izby *rooms*	powierzchnia użytkowa w m^2 *usable floor space in m^2*		mieszkania *dwellings*	izby *rooms*	powierzchnia użytkowa w m^2 *usable floor space in m^2*	
			mieszkań *of dwellings*	przeciętna 1 mieszkania *average per dwelling*			mieszkań *of dwellings*	przeciętna 1 mieszkania *average per dwelling*
POWIAT SOKÓLSKI	112	629	19626	175,2	108	621	19491	180,5
Gminy miejsko-wiejskie *Urban-rural gminas*								
Dąbrowa Białostocka	12	64	1857	154,8	12	64	1857	154,8
w tym miasto *of which city*	8	44	1288	161,0	8	44	1288	161,0
Krynki	10	55	1768	176,8	10	55	1768	176,8
w tym miasto *of which city*	1	3	149	149,0	1	3	149	149,0
Sokółka	58	320	10254	176,8	54	312	10119	187,4
w tym miasto *of which city*	40	208	6827	170,7	36	200	6692	185,9
Suchowola	1	8	224	224,0	1	8	224	224,0
Gminy wiejskie *Rural gminas*								
Janów	6	40	1086	181,0	6	40	1086	181,0
Korycin	7	42	1152	164,6	7	42	1152	164,6
Kuźnica	6	33	1001	166,8	6	33	1001	166,8
Nowy Dwór	3	15	299	99,7	3	15	299	99,7
Sidra	1	7	223	223,0	1	7	223	223,0
Szudziałowo	8	45	1762	220,3	8	45	1762	220,3
MIASTO NA PRAWACH POWIATU: *CITY WITH POWIAT STATUS*:								
Białystok	1711	5906	128595	75,2	246	1412	44093	179,2
PODREGION ŁOMŻYŃSKI *SUBREGION*	**991**	**5056**	**122605**	**123,7**	**659**	**3978**	**104704**	**158,9**
POWIAT BIELSKI	105	631	16687	158,9	104	625	16556	159,2
Gminy miejskie *Urban gminas*								
Bielsk Podlaski	50	307	8238	164,8	50	307	8238	164,8
Brańsk	11	70	1810	164,5	11	70	1810	164,5
Gminy wiejskie *Rural gminas*								
Bielsk Podlaski	17	92	2441	143,6	16	86	2310	144,4
Boćki	7	39	1024	146,3	7	39	1024	146,3
Brańsk	7	45	1143	163,3	7	45	1143	163,3
Orla	4	23	494	123,5	4	23	494	123,5
Rudka	2	10	358	179,0	2	10	358	179,0
Wyszki	7	45	1179	168,4	7	45	1179	168,4

TABL. 7 (37). **MIESZKANIA ODDANE DO UŻYTKOWANIA W 2011 R. (cd.)**
DWELLINGS COMPLETED IN 2011 (cont.)

WYSZCZEGÓLNIENIE *SPECIFICATION*	Ogółem *Total*				W tym w budynkach indywidualnych *Of which in private buildings*			
	mieszkania *dwellings*	izby *rooms*	powierzchnia użytkowa w m^2 *usable floor space in m^2*		mieszkania *dwellings*	izby *rooms*	powierzchnia użytkowa w m^2 *usable floor space in m^2*	
			mieszkań *of dwellings*	przeciętna 1 mieszkania *average per dwelling*			mieszkań *of dwellings*	przeciętna 1 mieszkania *average per dwelling*
POWIAT HAJNOWSKI	95	531	12081	127,2	95	531	12081	127,2
Gmina miejska *Urban gmina*								
Hajnówka	42	241	5588	133,0	42	241	5588	133,0
Gmina miejsko-wiejska *Urban-rural gmina*								
Kleszczele	2	9	286	143,0	2	9	286	143,0
Gminy wiejskie *Rural gminas*								
Białowieża	5	29	719	143,8	5	29	719	143,8
Czeremcha	1	5	129	129,0	1	5	129	129,0
Czyże	1	7	132	132,0	1	7	132	132,0
Dubicze Cerkiewne	7	36	698	99,7	7	36	698	99,7
Hajnówka	15	85	1831	122,1	15	85	1831	122,1
Narew	8	40	1061	132,6	8	40	1061	132,6
Narewka	14	79	1637	116,9	14	79	1637	116,9
POWIAT KOLNEŃSKI	49	308	7923	161,7	49	308	7923	161,7
Gmina miejska *Urban gmina*								
Kolno	8	50	1333	166,6	8	50	1333	166,6
Gmina miejsko-wiejska *Urban-rural gmina*								
Stawiski	5	33	1142	228,4	5	33	1142	228,4
Gminy wiejskie *Rural gminas*								
Grabowo	4	24	612	153,0	4	24	612	153,0
Kolno	14	84	2123	151,6	14	84	2123	151,6
Mały Płock	6	40	1016	169,3	6	40	1016	169,3
Turośl	12	77	1697	141,1	12	77	1697	141,4
POWIAT ŁOMŻYŃSKI	145	870	23189	159,9	145	870	23189	159,9
Gminy miejsko-wiejskie *Urban-rural gminas*								
Jedwabne	6	36	871	145,2	6	36	871	145,2
w tym miasto ..... *of which city*	3	20	496	165,3	3	20	496	165,3
Nowogród	7	39	1003	143,3	7	39	1003	143,3
w tym miasto ..... *of which city*	6	33	848	141,3	6	33	848	141,3

TABL. 7 (37). **MIESZKANIA ODDANE DO UŻYTKOWANIA W 2011 R. (cd.)**
DWELLINGS COMPLETED IN 2011 (cont.)

WYSZCZEGÓLNIENIE *SPECIFICATION*	Ogółem *Total*				W tym w budynkach indywidualnych *Of which in private buildings*			
	mieszkania *dwellings*	izby *rooms*	powierzchnia użytkowa w m^2 *usable floor space in m^2*		mieszkania *dwellings*	izby *rooms*	powierzchnia użytkowa w m^2 *usable floor space in m^2*	
			mieszkań *of dwellings*	przeciętna 1 mieszkania *average per dwelling*			mieszkań *of dwellings*	przeciętna 1 mieszkania *average per dwelling*
POWIAT ŁOMŻYŃSKI (dok.) *(cont.)*								
Gminy wiejskie *Rural gminas*								
Łomża	64	394	10725	167,6	64	394	10725	167,6
Miastkowo	12	65	1928	160,7	12	65	1928	160,7
Piątnica	26	158	4413	169,7	26	158	4413	169,7
Śniadowo	10	71	1682	168,2	10	71	1682	168,2
Wizna	8	43	1153	144,1	8	43	1153	144,1
Zbójna	12	64	1414	117,8	12	64	1414	117,8
POWIAT SIEMIATYCKI	69	355	10080	146,1	69	355	10080	146,1
Gmina miejska *Urban gmina*								
Siemiatycze	27	147	4166	154,3	27	147	4166	154,3
Gmina miejsko-wiejska *Urban-rural gmina*								
Drohiczyn	5	30	905	181,0	5	30	905	181,0
w tym miasto *of which city*	3	19	506	168,7	3	19	506	168,7
Gminy wiejskie *Rural gminas*								
Dziadkowice	1	6	205	205,0	1	6	205	205,0
Grodzisk	1	3	56	56,0	1	3	56	56,0
Mielnik	12	54	1453	121,1	12	54	1453	121,1
Nurzec-Stacja	5	22	588	117,6	5	22	588	117,6
Perlejewo	2	10	239	119,5	2	10	239	119,5
Siemiatycze	16	83	2468	154,3	16	83	2468	154,3
POWIAT WYSOKO-MAZOWIECKI	73	455	12506	171,3	73	455	12506	171,3
Gmina miejska *Urban gmina*								
Wysokie Mazowieckie	14	89	3149	224,9	14	89	3149	224,9
Gminy miejsko-wiejskie *Urban-rural gminas*								
Ciechanowiec	14	85	2078	148,4	14	85	2078	148,4
w tym miasto *of which city*	6	37	774	129,0	6	37	774	129,0
Czyżew	2	11	303	151,5	2	11	303	151,5
w tym miasto *of which city*	1	5	159	159,0	1	5	159	159,0
Szepietowo	8	46	1236	154,5	8	46	1236	154,5
w tym miasto *of which city*	–	–	–	–	–	–	–	–
Gminy wiejskie *Rural gminas*								
Klukowo	5	31	929	185,8	5	31	929	185,8
Kobylin-Borzymy	2	12	244	122,0	2	12	244	122,0
Kulesze Kościelne	1	7	303	303,0	1	7	303	303,0
Nowe Piekuty	5	34	753	150,6	5	34	753	150,6
Sokoły	6	47	1244	207,3	6	47	1244	207,3
Wysokie Mazowieckie	16	93	2267	141,7	16	93	2267	141,7

TABL. 7 (37). **MIESZKANIA ODDANE DO UŻYTKOWANIA W 2011 R. (cd.)**
DWELLINGS COMPLETED IN 2011 (cont.)

WYSZCZEGÓLNIENIE *SPECIFICATION*	Ogółem *Total*				W tym w budynkach indywidualnych *Of which in private buildings*			
	mieszkania *dwellings*	izby *rooms*	powierzchnia użytkowa w m^2 *usable floor space in m^2*		mieszkania *dwellings*	izby *rooms*	powierzchnia użytkowa w m^2 *usable floor space in m^2*	
			mieszkań *of dwellings*	przeciętna 1 mieszkania *average per dwelling*			mieszkań *of dwellings*	przeciętna 1 mieszkania *average per dwelling*
POWIAT ZAMBROWSKI ..	171	886	20601	120,5	83	575	15579	187,7
Gmina miejska *Urban gmina*								
Zambrów	111	466	9324	84,0	23	155	4302	187,0
Gminy wiejskie *Rural gminas*								
Kołaki	3	21	592	197,3	3	21	592	197,3
Rutki	12	87	2369	197,4	12	87	2369	197,4
Szumowo	10	67	1791	179,1	10	67	1791	179,1
Zambrów	35	245	6525	186,4	35	245	6525	186,4
MIASTO NA PRAWACH POWIATU: *CITY WITH POWIAT STATUS:*								
Łomża	284	1020	19538	68,8	41	259	6790	165,6
PODREGION SUWALSKI *SUBREGION*	**816**	**3716**	**91898**	**112,6**	**455**	**2604**	**72062**	**158,4**
POWIAT AUGUSTOWSKI	149	815	21639	145,2	133	767	20796	156,4
Gmina miejska *Urban gmina*								
Augustów	72	370	10274	142,7	56	322	9431	168,4
Gmina miejsko-wiejska *Urban-rural gmina*								
Lipsk	5	29	807	161,4	5	29	807	161,4
w tym miasto ..... *of which city*	4	23	633	158,3	4	23	633	158,3
Gminy wiejskie *Rural gminas*								
Augustów	11	63	1537	139,7	11	63	1537	139,7
Bargłów Kościelny	7	39	905	129,3	7	39	905	129,3
Nowinka	25	151	3877	155,1	25	151	3877	155,1
Płaska	20	113	3072	153,6	20	113	3072	153,6
Sztabin	9	50	1167	129,7	9	50	1167	129,7
POWIAT GRAJEWSKI	37	239	6357	171,8	37	239	6357	171,8
Gmina miejska *Urban gmina*								
Grajewo	14	93	2626	187,6	14	93	2626	187,6
Gmina miejsko-wiejska *Urban-rural gmina*								
Rajgród	9	54	1372	152,4	9	54	1372	152,4
w tym miasto ..... *of which city*	6	33	827	137,8	6	33	827	137,8
Szczuczyn	5	30	697	139,4	5	30	697	139,4
w tym miasto ..... *of which city*	5	30	697	139,4	5	30	697	139,4
Gminy wiejskie *Rural gminas*								
Grajewo	4	30	921	230,3	4	30	921	230,3
Radziłów	2	12	320	160,0	2	12	320	160,0
Wąsosz	3	20	421	140,3	3	20	421	140,3

TABL. 7 (37). **MIESZKANIA ODDANE DO UŻYTKOWANIA W 2011 R. (dok.)**
DWELLINGS COMPLETED IN 2011 (cont.)

WYSZCZEGÓLNIENIE *SPECIFICATION*	Ogółem *Total*				W tym w budynkach indywidualnych *Of which in private buildings*			
	mieszkania *dwellings*	izby *rooms*	powierzchnia użytkowa w m^2 *usable floor space in m^2*		mieszkania *dwellings*	izby *rooms*	powierzchnia użytkowa w m^2 *usable floor space in m^2*	
			mieszkań *of dwellings*	przeciętna 1 mieszkania *average per dwelling*			mieszkań *of dwellings*	przeciętna 1 mieszkania *average per dwelling*
POWIAT MONIECKI	58	350	9899	170,7	58	350	9899	170,7
Gminy miejsko-wiejskie *Urban-rural gminas*								
Goniądz	12	68	1717	143,1	12	68	1717	143,1
w tym miasto *of which city*	9	46	1114	123,8	9	46	1114	123,8
Knyszyn	7	38	1243	177,6	7	38	1243	177,6
w tym miasto *of which city*	6	31	1039	173,2	6	31	1039	173,2
Mońki	24	149	4187	174,5	24	149	4187	174,5
w tym miasto *of which city*	17	103	2887	169,8	17	103	2887	169,8
Gminy wiejskie *Rural gminas*								
Jasionówka	4	30	699	174,8	4	30	699	174,8
Jaświły	3	16	468	156,0	3	16	468	156,0
Krypno	4	23	673	168,3	4	23	673	168,3
Trzcianne	4	26	912	228,0	4	26	912	228,0
POWIAT SEJNEŃSKI	58	350	8968	154,6	58	350	8968	154,6
Gmina miejska *Urban gmina*								
Sejny	8	48	1164	145,5	8	48	1164	145,5
Gminy wiejskie *Rural gminas*								
Giby	11	65	1545	140,5	11	65	1545	140,5
Krasnopol	14	87	2184	156,0	14	87	2184	156,0
Puńsk	10	62	1570	157,0	10	62	1570	157,0
Sejny	15	88	2505	167,0	15	88	2505	167,0
POWIAT SUWALSKI	101	593	16870	167,0	101	593	16870	167,0
Gminy wiejskie *Rural gminas*								
Bakałarzewo	4	20	377	94,3	4	20	377	94,3
Filipów	8	47	1186	148,3	8	47	1186	148,3
Jeleniewo	9	54	1724	191,6	9	54	1724	191,6
Raczki	12	71	1826	152,2	12	71	1826	152,2
Rutka-Tartak	3	16	411	137,0	3	16	411	137,0
Przerośl	1	7	153	153,0	1	7	153	153,0
Suwałki	56	332	9927	177,3	56	332	9927	177,3
Szypliszki	6	36	1023	170,5	6	36	1023	170,5
Wiżajny	2	10	243	121,5	2	10	243	121,5
MIASTO NA PRAWACH POWIATU: *CITY WITH POWIAT STATUS:*								
Suwałki	413	1369	28165	68,2	68	305	9172	134,9

TABL. 1 (38). **SZKOŁY PODSTAWOWE DLA DZIECI I MŁODZIEŻY W ROKU SZKOLNYM 2011/12**
PRIMARY SCHOOLS FOR CHILDREN AND YOUTH IN 2011/12 SCHOOL YEAR

WYSZCZEGÓLNIENIE *SPECIFICATION*	Szkoły *Schools*	Pomieszczenia szkolne *Classrooms*	Oddziały *Sections*	Uczniowie *Pupils*	Absolwenci[a] *Graduates*[a]
W O J E W Ó D Z T W O ..... *V O I V O D S H I P*	**438**	**5484**	**3695**	**65986**	**11873**
PODREGION BIAŁOSTOCKI ..... *SUBREGION*	**137**	**1981**	**1398**	**26349**	**4641**
POWIAT BIAŁOSTOCKI	51	626	405	6796	1234
Gminy miejsko-wiejskie *Urban-rural gminas*					
Choroszcz	4	49	36	586	122
Czarna Białostocka	2	40	28	621	102
Łapy	9	113	70	1133	217
Michałowo	1	20	14	272	46
Supraśl	3	30	23	439	77
Suraż	1	11	6	88	28
Tykocin	2	31	18	319	49
Wasilków	5	51	40	688	130
Zabłudów	5	55	31	450	81
Gminy wiejskie *Rural gminas*					
Dobrzyniewo Duże	6	50	38	498	73
Gródek	2	25	16	227	37
Juchnowiec Kościelny	3	64	37	749	132
Poświętne	2	18	12	204	36
Turośń Kościelna	4	49	25	355	69
Zawady	2	20	11	167	35
POWIAT SOKÓLSKI	37	422	254	3893	736
Gminy miejsko-wiejskie *Urban-rural gminas*					
Dąbrowa Białostocka	9	98	52	642	162
Krynki	1	9	7	151	25
Sokółka	11	130	86	1398	249
Suchowola	5	54	29	441	67
Gminy wiejskie *Rural gminas*					
Janów	2	27	18	258	52
Korycin	1	15	12	225	35
Kuźnica	1	13	12	237	48
Nowy Dwór	2	20	9	137	23
Sidra	3	33	17	228	41
Szudziałowo	2	23	12	176	34
MIASTO NA PRAWACH POWIATU: *CITY WITH POWIAT STATUS:*					
Białystok	49	933	739	15660	2671

a Z roku szkolnego 2010/11.
a For 2010/11 school year.

TABL. 1 (38). **SZKOŁY PODSTAWOWE DLA DZIECI I MŁODZIEŻY W ROKU SZKOLNYM 2011/12 (cd.)**
PRIMARY SCHOOLS FOR CHILDREN AND YOUTH IN 2011/12 SCHOOL YEAR (cont.)

WYSZCZEGÓLNIENIE *SPECIFICATION*	Szkoły *Schools*	Pomieszczenia szkolne *Classrooms*	Oddziały *Sections*	Uczniowie *Pupils*	Absolwenci[a] *Graduates*[a]
PODREGION ŁOMŻYŃSKI ..... *SUBREGION*	**180**	**2103**	**1323**	**22819**	**4233**
POWIAT BIELSKI	22	231	168	2866	532
Gminy miejskie *Urban gminas*					
Bielsk Podlaski	5	63	67	1372	250
Brańsk	1	16	12	250	46
Gminy wiejskie *Rural gminas*					
Bielsk Podlaski	2	24	14	259	52
Boćki	2	22	16	226	47
Brańsk	6	51	23	290	49
Orla	1	11	6	107	20
Rudka	2	15	12	110	22
Wyszki	3	29	18	252	46
POWIAT HAJNOWSKI	15	199	116	2035	352
Gmina miejska *Urban gmina*					
Hajnówka	5	87	47	1056	178
Gmina miejsko-wiejska *Urban-rural gmina*					
Kleszczele	1	7	6	110	20
Gminy wiejskie *Rural gminas*					
Białowieża	1	16	6	100	17
Czeremcha	1	13	8	159	24
Czyże	1	14	6	77	13
Dubicze Cerkiewne	1	10	10	62	11
Hajnówka	3	26	15	165	45
Narew	1	15	11	165	17
Narewka	1	11	7	141	27
POWIAT KOLNEŃSKI	27	290	149	2652	492
Gmina miejska *Urban gmina*					
Kolno	2	45	26	637	122
Gmina miejsko-wiejska *Urban-rural gmina*					
Stawiski	5	41	25	405	76
Gminy wiejskie *Rural gminas*					
Grabowo	3	42	15	277	58
Kolno	8	72	34	578	117
Mały Płock	4	48	22	315	55
Turośl	5	42	27	440	64
POWIAT ŁOMŻYŃSKI	36	378	219	3180	572
Gminy miejsko-wiejskie *Urban-rural gminas*					
Jedwabne	2	30	18	302	61
Nowogród	2	24	14	274	57

a Z roku szkolnego 2010/11.
a For 2010/11 school year.

TABL. 1 (38). **SZKOŁY PODSTAWOWE DLA DZIECI I MŁODZIEŻY W ROKU SZKOLNYM 2011/12 (cd.)**
PRIMARY SCHOOLS FOR CHILDREN AND YOUTH IN 2011/12 SCHOOL YEAR (cont.)

WYSZCZEGÓLNIENIE *SPECIFICATION*	Szkoły *Schools*	Pomieszczenia szkolne *Classrooms*	Oddziały *Sections*	Uczniowie *Pupils*	Absolwenci[a] *Graduates*[a]
POWIAT ŁOMŻYŃSKI (dok.) *(cont.)*					
Gminy wiejskie *Rural gminas*					
Łomża	9	91	50	590	75
Miastkowo	4	38	24	319	55
Piątnica	8	69	40	671	127
Przytuły	2	21	10	142	23
Śniadowo	3	36	27	359	59
Wizna	3	31	18	241	63
Zbójna	3	38	18	282	52
POWIAT SIEMIATYCKI	18	262	139	2421	489
Gmina miejska *Urban gmina*					
Siemiatycze	3	86	38	847	163
Gmina miejsko-wiejska *Urban-rural gmina*					
Drohiczyn	4	49	25	338	78
Gminy wiejskie *Rural gminas*					
Dziadkowice	1	10	6	138	29
Grodzisk	1	19	14	267	49
Mielnik	1	12	7	111	16
Milejczyce	1	12	6	91	23
Nurzec-Stacja	1	15	9	188	32
Perlejewo	1	17	11	176	37
Siemiatycze	5	42	23	265	62
POWIAT WYSOKOMAZOWIECKI	31	341	226	3467	658
Gmina miejska *Urban gmina*					
Wysokie Mazowieckie	1	29	29	683	123
Gminy miejsko-wiejskie *Urban-rural gminas*					
Ciechanowiec	5	52	32	441	89
Czyżew	3	32	25	488	84
Szepietowo	5	52	30	366	64
Gminy wiejskie *Rural gminas*					
Klukowo	4	38	24	272	54
Kobylin-Borzymy	3	27	18	226	54
Kulesze Kościelne	1	18	10	187	34
Nowe Piekuty	2	24	20	316	57
Sokoły	3	31	19	314	59
Wysokie Mazowieckie	4	38	19	174	40
POWIAT ZAMBROWSKI	23	244	157	2689	501
Gmina miejska *Urban gmina*					
Zambrów	3	80	58	1384	269

a Z roku szkolnego 2010/11.
a For 2010/11 school year.

TABL. 1 (38). **SZKOŁY PODSTAWOWE DLA DZIECI I MŁODZIEŻY W ROKU SZKOLNYM 2011/12 (cd.)**
PRIMARY SCHOOLS FOR CHILDREN AND YOUTH IN 2011/12 SCHOOL YEAR (cont.)

WYSZCZEGÓLNIENIE *SPECIFICATION*	Szkoły *Schools*	Pomieszczenia szkolne *Classrooms*	Oddziały *Sections*	Uczniowie *Pupils*	Absolwenci[a] *Graduates*[a]
POWIAT ZAMBROWSKI (dok.) *(cont.)*					
Gminy wiejskie *Rural gminas*					
Kołaki Kościelne	3	18	13	145	33
Rutki	3	30	20	361	60
Szumowo	6	45	27	317	61
Zambrów	8	71	39	482	78
MIASTO NA PRAWACH POWIATU: *CITY WITH POWIAT STATUS:*					
Łomża	8	158	148	3509	637
PODREGION SUWALSKI *SUBREGION*	**121**	**1400**	**975**	**16818**	**2999**
POWIAT AUGUSTOWSKI	30	323	226	3657	633
Gmina miejska *Urban gmina*					
Augustów	6	114	87	1819	311
Gmina miejsko-wiejska *Urban-rural gmina*					
Lipsk	3	32	18	324	62
Gminy wiejskie *Rural gminas*					
Augustów	7	62	42	482	82
Bargłów Kościelny	5	40	30	391	65
Nowinka	3	26	15	179	34
Płaska	2	15	12	156	15
Sztabin	4	34	22	306	64
POWIAT GRAJEWSKI	25	251	185	2990	527
Gmina miejska *Urban gmina*					
Grajewo	4	58	67	1380	239
Gminy miejsko-wiejskie *Urban-rural gminas*					
Rajgród	5	51	26	316	53
Szczuczyn	2	31	23	412	69
Gminy wiejskie *Rural gminas*					
Grajewo	3	28	19	349	62
Radziłów	5	39	28	282	66
Wąsosz	6	44	22	251	38
POWIAT MONIECKI	20	222	144	2291	430
Gminy miejsko-wiejskie *Urban-rural gminas*					
Goniądz	4	39	18	269	55
Knyszyn	2	22	17	264	59
Mońki	4	63	42	793	148
Gminy wiejskie *Rural gminas*					
Jasionówka	1	18	10	178	36
Jaświły	2	28	17	280	59
Krypno	4	26	20	248	43
Trzcianne	3	26	20	259	30

a Z roku szkolnego 2010/11.
a For 2010/11 school year.

TABL. 1 (38). **SZKOŁY PODSTAWOWE DLA DZIECI I MŁODZIEŻY W ROKU SZKOLNYM 2011/12 (dok.)**
PRIMARY SCHOOLS FOR CHILDREN AND YOUTH IN 2011/12 SCHOOL YEAR (cont.)

WYSZCZEGÓLNIENIE *SPECIFICATION*	Szkoły *Schools*	Pomieszczenia szkolne *Classrooms*	Oddziały *Sections*	Uczniowie *Pupils*	Absolwenci[a] *Graduates*[a]
POWIAT SEJNEŃSKI	13	141	86	1166	231
Gmina miejska *Urban gmina*					
Sejny	2	28	25	459	83
Gminy wiejskie *Rural gminas*					
Giby	3	27	18	167	20
Krasnopol	2	17	9	164	48
Puńsk	4	42	22	229	49
Sejny	2	27	12	147	31
POWIAT SUWALSKI	22	245	132	2243	409
Gminy wiejskie *Rural gminas*					
Bakałarzewo	1	11	9	193	40
Filipów	2	31	16	263	42
Jeleniewo	2	17	11	191	30
Przerośl	2	35	13	215	44
Raczki	4	51	24	409	88
Rutka-Tartak	1	17	7	172	34
Suwałki	5	38	27	359	49
Szypliszki	4	35	19	289	51
Wiżajny	1	10	6	152	31
MIASTO NA PRAWACH POWIATU: *CITY WITH POWIAT STATUS:*					
Suwałki	11	218	202	4471	769

a Z roku szkolnego 2010/11.
a For 2010/11 school year.

TABL. 2 (39). **GIMNAZJA DLA DZIECI I MŁODZIEŻY W ROKU SZKOLNYM 2011/12**
LOWER SECONDARY SCHOOLS FOR CHILDREN AND YOUTH IN 2011/12 SCHOOL YEAR

WYSZCZEGÓLNIENIE *SPECIFICATION*	Szkoły *Schools*	Pomieszczenia szkolne *Classrooms*	Oddziały *Sections*	Uczniowie *Pupils*	Absolwenci[a] *Graduates*[a]
W O J E W Ó D Z T W O *V O I V O D S H I P*	**221**	**2462**	**1761**	**38983**	**13666**
PODREGION BIAŁOSTOCKI *SUBREGION*	**79**	**905**	**692**	**14931**	**5169**
POWIAT BIAŁOSTOCKI	22	259	188	3985	1420
Gminy miejsko-wiejskie *Urban-rural gminas*					
Choroszcz	1	24	15	346	118
Czarna Białostocka	2	22	14	333	105
Łapy	3	51	34	699	260
Michałowo	1	8	8	154	68
Supraśl	2	17	11	232	99
Suraż	1	–	4	73	18
Tykocin	2	17	10	200	67
Wasilków	2	20	20	459	140
Zabłudów	1	11	11	197	72

a Z roku szkolnego 2010/11.
a For 2010/11 school year.

TABL. 2 (39). **GIMNAZJA DLA DZIECI I MŁODZIEŻY W ROKU SZKOLNYM 2011/12 (cd.)**
LOWER SECONDARY SCHOOLS FOR CHILDREN AND YOUTH IN 2011/12 SCHOOL YEAR (cont.)

WYSZCZEGÓLNIENIE *SPECIFICATION*	Szkoły *Schools*	Pomieszczenia szkolne *Classrooms*	Oddziały *Sections*	Uczniowie *Pupils*	Absolwenci[a] *Graduates*[a]
POWIAT BIAŁOSTOCKI (dok.) *(cont.)*					
Gminy wiejskie *Rural gminas*					
Dobrzyniewo Duże	1	15	9	207	77
Gródek	1	19	6	123	51
Juchnowiec Kościelny	2	24	26	518	177
Poświętne	1	9	6	139	58
Turośń Kościelna	1	15	8	194	54
Zawady	1	7	6	111	56
POWIAT SOKÓLSKI	15	150	116	2445	883
Gminy miejsko-wiejskie *Urban-rural gminas*					
Dąbrowa Białostocka	3	31	27	553	188
Krynki	1	7	4	83	32
Sokółka	4	35	38	834	299
Suchowola	1	25	12	269	96
Gminy wiejskie *Rural gminas*					
Janów	1	9	9	162	66
Korycin	1	7	6	124	44
Kuźnica	1	7	6	147	42
Nowy Dwór	1	8	3	82	36
Sidra	1	12	5	100	51
Szudziałowo	1	9	6	91	29
MIASTO NA PRAWACH POWIATU: *CITY WITH POWIAT STATUS:*					
Białystok	42	496	388	8501	2866
PODREGION ŁOMŻYŃSKI *SUBREGION*	**81**	**967**	**611**	**13935**	**4977**
POWIAT BIELSKI	12	158	77	1769	652
Gminy miejskie *Urban gminas*					
Bielsk Podlaski	4	82	35	807	319
Brańsk	1	8	6	133	44
Gminy wiejskie *Rural gminas*					
Bielsk Podlaski	1	12	7	171	46
Boćki	1	12	7	146	54
Brańsk	2	17	6	178	73
Orla	1	8	3	66	17
Rudka	1	9	6	100	39
Wyszki	1	10	7	168	60
POWIAT HAJNOWSKI	13	67	65	1239	484
Gmina miejska *Urban gmina*					
Hajnówka	5	22	31	641	250
Gmina miejsko-wiejska *Urban-rural gmina*					
Kleszczele	1	6	3	63	30

a Z roku szkolnego 2010/11.
a For 2010/11 school year.

TABL. 2 (39). **GIMNAZJA DLA DZIECI I MŁODZIEŻY W ROKU SZKOLNYM 2011/12 (cd.)**
LOWER SECONDARY SCHOOLS FOR CHILDREN AND YOUTH IN 2011/12 SCHOOL YEAR (cont.)

WYSZCZEGÓLNIENIE *SPECIFICATION*	Szkoły *Schools*	Pomieszczenia szkolne *Classrooms*	Oddziały *Sections*	Uczniowie *Pupils*	Absolwenci[a] *Graduates*[a]
POWIAT HAJNOWSKI (dok.) *(cont.)*					
Gminy wiejskie *Rural gminas*					
Białowieża	1	–	4	72	26
Czeremcha	1	7	4	87	26
Czyże	1	1	3	52	15
Dubicze Cerkiewne	1	4	5	41	21
Hajnówka	1	8	4	91	42
Narew	1	8	5	100	41
Narewka	1	11	6	92	33
POWIAT KOLNEŃSKI	8	111	67	1618	555
Gmina miejska *Urban gmina*					
Kolno	2	29	18	441	172
Gmina miejsko-wiejska *Urban-rural gmina*					
Stawiski	1	13	11	261	97
Gminy wiejskie *Rural gminas*					
Grabowo	1	22	7	181	44
Kolno	2	18	12	312	101
Mały Płock	1	14	9	182	60
Turośl	1	15	10	241	81
POWIAT ŁOMŻYŃSKI	8	93	69	1542	584
Gminy miejsko-wiejskie *Urban-rural gminas*					
Jedwabne	1	14	9	197	64
Nowogród	1	9	7	157	61
Gminy wiejskie *Rural gminas*					
Miastkowo	1	11	9	187	62
Piątnica	1	20	16	388	159
Przytuły	1	1	3	79	30
Śniadowo	1	12	10	195	78
Wizna	1	15	7	171	77
Zbójna	1	11	8	168	53
POWIAT SIEMIATYCKI	11	99	74	1652	573
Gmina miejska *Urban gmina*					
Siemiatycze	4	46	32	763	251
Gmina miejsko-wiejska *Urban-rural gmina*					
Drohiczyn	1	11	10	237	84
Gminy wiejskie *Rural gminas*					
Dziadkowice	1	7	5	104	42
Grodzisk	1	11	8	184	64
Mielnik	1	5	4	61	16
Milejczyce	1	4	3	66	22
Nurzec-Stacja	1	8	6	121	43
Perlejewo	1	7	6	116	51

a Z roku szkolnego 2010/11.
a For 2010/11 school year.

TABL. 2 (39). **GIMNAZJA DLA DZIECI I MŁODZIEŻY W ROKU SZKOLNYM 2011/12 (cd.)**
LOWER SECONDARY SCHOOLS FOR CHILDREN AND YOUTH IN 2011/12 SCHOOL YEAR (cont.)

WYSZCZEGÓLNIENIE *SPECIFICATION*	Szkoły *Schools*	Pomieszczenia szkolne *Classrooms*	Oddziały *Sections*	Uczniowie *Pupils*	Absolwenci[a] *Graduates*[a]
POWIAT WYSOKOMAZOWIECKI	12	156	93	2093	736
Gmina miejska *Urban gmina*					
Wysokie Mazowieckie	1	36	17	414	152
Gminy miejsko-wiejskie *Urban-rural gminas*					
Ciechanowiec	1	22	12	272	108
Czyżew	2	18	12	279	83
Szepietowo	1	14	11	260	94
Gminy wiejskie *Rural gminas*					
Klukowo	1	12	7	167	58
Kobylin-Borzymy	1	7	6	138	43
Kulesze Kościelne	1	11	6	118	42
Nowe Piekuty	2	13	9	165	58
Sokoły	1	14	10	209	67
Wysokie Mazowieckie	1	9	3	71	31
POWIAT ZAMBROWSKI	7	87	67	1616	539
Gmina miejska *Urban gmina*					
Zambrów	3	51	43	1103	382
Gminy wiejskie *Rural gminas*					
Kołaki Kościelne	1	6	3	89	23
Rutki	1	14	10	221	63
Szumowo	1	16	6	158	53
Zambrów	1	–	5	45	18
MIASTO NA PRAWACH POWIATU: *CITY WITH POWIAT STATUS:*					
Łomża	10	196	99	2406	854
PODREGION SUWALSKI *SUBREGION*	**61**	**590**	**458**	**10117**	**3520**
POWIAT AUGUSTOWSKI	15	134	96	2047	746
Gmina miejska *Urban gmina*					
Augustów	7	53	45	1002	352
Gmina miejsko-wiejska *Urban-rural gmina*					
Lipsk	1	13	9	184	81
Gminy wiejskie *Rural gminas*					
Augustów	2	22	12	263	84
Bargłów Kościelny	1	14	9	225	72
Nowinka	1	8	6	96	46
Płaska	1	10	5	82	37
Sztabin	2	14	10	195	74

a Z roku szkolnego 2010/11.
a For 2010/11 school year.

TABL. 2 (39). **GIMNAZJA DLA DZIECI I MŁODZIEŻY W ROKU SZKOLNYM 2011/12 (dok.)**
LOWER SECONDARY SCHOOLS FOR CHILDREN AND YOUTH IN 2011/12 SCHOOL YEAR (cont.)

WYSZCZEGÓLNIENIE *SPECIFICATION*	Szkoły *Schools*	Pomieszczenia szkolne *Classrooms*	Oddziały *Sections*	Uczniowie *Pupils*	Absolwenci[a] *Graduates*[a]
POWIAT GRAJEWSKI	9	124	83	1877	595
Gmina miejska *Urban gmina*					
Grajewo	4	55	42	928	270
Gminy miejsko-wiejskie *Urban-rural gminas*					
Rajgród	1	15	8	182	63
Szczuczyn	1	16	10	236	85
Gminy wiejskie *Rural gminas*					
Grajewo	1	13	8	183	72
Radziłów	1	16	8	190	61
Wąsosz	1	9	7	158	44
POWIAT MONIECKI	9	96	67	1501	534
Gminy miejsko-wiejskie *Urban-rural gminas*					
Goniądz	2	8	9	209	82
Knyszyn	2	16	9	188	54
Mońki	1	32	20	495	172
Gminy wiejskie *Rural gminas*					
Jasionówka	1	7	6	111	40
Jaświły	1	10	9	208	84
Krypno	1	13	6	152	51
Trzcianne	1	10	8	138	51
POWIAT SEJNEŃSKI	6	49	40	786	248
Gmina miejska *Urban gmina*					
Sejny	3	28	20	392	120
Gminy wiejskie *Rural gminas*					
Giby	1	7	5	96	34
Krasnopol	1	13	6	134	50
Puńsk	1	1	9	164	44
POWIAT SUWALSKI	12	66	64	1257	461
Gminy wiejskie *Rural gminas*					
Bakałarzewo	1	9	6	123	46
Filipów	1	–	8	168	45
Jeleniewo	1	7	6	116	55
Przerośl	1	1	6	130	47
Raczki	1	13	11	237	99
Rutka-Tartak	1	8	3	96	33
Suwałki	3	10	9	123	38
Szypliszki	2	10	9	162	67
Wiżajny	1	8	6	102	31
MIASTO NA PRAWACH POWIATU: *CITY WITH POWIAT STATUS:*					
Suwałki	10	121	108	2649	936

a Z roku szkolnego 2010/11.
a For 2010/11 school year.

TABL. 3 (40). **ZASADNICZE SZKOŁY ZAWODOWE DLA MŁODZIEŻY[a] W ROKU SZKOLNYM 2011/12**
BASIC VOCATIONAL SCHOOLS FOR YOUTH[a] IN 2011/12 SCHOOL YEAR

WYSZCZEGÓLNIENIE *SPECIFICATION*	Szkoły *Schools*	Oddziały *Sections*	Uczniowie *Students*		Absolwenci[b] *Graduates[b]*
			ogółem *total*	w tym I klasa *of which 1st grade*	
W O J E W Ó D Z T W O ..... *V O I V O D S H I P*	**60**	**275**	**5117**	**1834**	**1873**
Podregion białostocki ..... *Subregion*	**21**	**98**	**1795**	**663**	**624**
Powiaty: *Powiats:*					
białostocki	2	5	136	52	56
sokólski	5	10	197	66	57
Miasto na prawach powiatu: *City with powiat status:*					
Białystok	14	83	1462	545	511
Podregion łomżyński ..... *Subregion*	**25**	**106**	**1897**	**682**	**667**
Powiaty: *Powiats:*					
bielski	4	13	207	71	73
hajnowski	2	8	96	35	21
kolneński	2	8	204	56	56
łomżyński	2	14	51	15	21
siemiatycki	2	6	130	58	48
wysokomazowiecki	3	13	294	90	132
zambrowski	4	14	253	131	95
Miasto na prawach powiatu: *City with powiat status:*					
Łomża	6	30	662	226	221
Podregion suwalski ..... *Subregion*	**14**	**71**	**1425**	**489**	**582**
Powiaty: *Powiats:*					
augustowski	3	18	398	146	179
grajewski	3	14	216	78	71
moniecki	2	7	144	55	77
sejneński	1	1	20	–	–
Miasto na prawach powiatu: *City with powiat status:*					
Suwałki	5	31	647	210	255

a Łącznie ze szkołami specjalnymi przysposabiającymi do pracy. *b* Z roku szkolnego 2010/11.
a Including special job-training schools. b For 2010/11 school year.

TABL. 4 (41). **LICEA OGÓLNOKSZTAŁCĄCE DLA MŁODZIEŻY[a] W ROKU SZKOLNYM 2011/12**
GENERAL SECONDARY SCHOOLS FOR YOUTH[a] IN 2011/12 SCHOOL YEAR

WYSZCZEGÓLNIENIE *SPECIFICATION*	Szkoły *Schools*	Pomieszczenia szkolne *Classrooms*	Oddziały *Sections*	Uczniowie *Students*		Absolwenci[b] *Graduates[b]*
				ogółem *total*	w tym I klasa *of which 1st grade*	
W O J E W Ó D Z T W O ..... *V O I V O D S H I P*	**76**	**1111**	**813**	**22460**	**7340**	**7435**
Podregion białostocki ..... *Subregion*	**30**	**508**	**391**	**10760**	**3554**	**3548**
Powiaty: *Powiats:*						
białostocki	5	28	29	734	232	256
sokólski	4	61	43	1104	365	351
Miasto na prawach powiatu: *City with powiat status:*						
Białystok	21	419	319	8922	2957	2941
Podregion łomżyński ..... *Subregion*	**29**	**356**	**262**	**7365**	**2380**	**2430**
Powiaty: *Powiats:*						
bielski	4	48	31	929	278	379
hajnowski	3	41	20	556	186	195
kolneński	2	27	20	517	187	187
łomżyński	1	17	3	54	17	10
siemiatycki	3	39	29	757	242	245
wysokomazowiecki	3	50	35	998	330	292
zambrowski	4	34	31	743	236	207
Miasto na prawach powiatu: *City with powiat status:*						
Łomża	9	100	93	2811	904	915
Podregion suwalski ..... *Subregion*	**17**	**247**	**160**	**4335**	**1406**	**1457**
Powiaty: *Powiats:*						
augustowski	3	51	27	786	266	270
grajewski	3	45	26	695	223	245
moniecki	2	25	18	434	131	152
sejneński	2	31	19	392	128	129
suwalski	1	1	1	21	–	–
Miasto na prawach powiatu: *City with powiat status:*						
Suwałki	6	94	69	2007	658	661

a Łącznie z uzupełniającymi liceami ogólnokształcącymi. *b* Z roku szkolnego 2010/11.
a Including supplementary general secondary schools. b For 2010/11 school year.

TABL. 5 (42). **LICEA PROFILOWANE DLA MŁODZIEŻY W ROKU SZKOLNYM 2011/12**
SPECIALIZED SECONDARY SCHOOLS FOR YOUTH IN 2011/12 SCHOOL YEAR

WYSZCZEGÓLNIENIE *SPECIFICATION*	Szkoły *Schools*	Oddziały *Sections*	Uczniowie *Students*		Absolwenci[a] *Graduates*[a]
			ogółem *total*	w tym I klasa *of which 1st grade*	
W O J E W Ó D Z T W O ..... *V O I V O D S H I P*	**14**	**34**	**753**	**143**	**461**
Podregion białostocki ..... *Subregion*	**5**	**10**	**220**	**20**	**167**
Powiat: *Powiat:*					
sokólski	2	4	116	–	61
Miasto na prawach powiatu: *City with powiat status:*					
Białystok	3	6	104	20	106
Podregion łomżyński ..... *Subregion*	**8**	**21**	**449**	**93**	**267**
Powiaty: *Powiats:*					
bielski	2	4	95	28	45
hajnowski	2	4	68	–	67
kolneński	1	3	73	25	44
siemiatycki	1	2	48	–	29
zambrowski	2	8	165	40	52
Miasto na prawach powiatu: *City with powiat status:*					
Łomża	–	–	–	–	30
Podregion suwalski ..... *Subregion*	**1**	**3**	**84**	**30**	**27**
Powiat: *Powiat:*					
augustowski	1	3	84	30	27

a Z roku szkolnego 2010/11.
a For 2010/11 school year.

TABL. 6 (43). **TECHNIKA DLA MŁODZIEŻY[a] W ROKU SZKOLNYM 2011/12**
TECHNICAL SECONDARY SCHOOLS FOR YOUTH[a] IN 2011/12 SCHOOL YEAR

WYSZCZEGÓLNIENIE *SPECIFICATION*	Szkoły *Schools*	Oddziały *Sections*	Uczniowie *Students*		Absolwenci[b] *Graduates[b]*
			ogółem *total*	w tym I klasa *of which 1st grade*	
W O J E W Ó D Z T W O ..... *V O I V O D S H I P*	**75**	**839**	**19577**	**4991**	**4826**
Podregion białostocki ..... *Subregion*	**29**	**328**	**8024**	**2048**	**1963**
Powiaty: *Powiats:*					
białostocki	5	36	822	176	218
sokólski	4	33	831	218	267
Miasto na prawach powiatu: *City with powiat status:*					
Białystok	20	259	6371	1654	1478
Podregion łomżyński ..... *Subregion*	**30**	**288**	**6373**	**1620**	**1677**
Powiaty: *Powiats:*					
bielski	4	44	961	283	307
hajnowski	2	28	572	150	120
kolneński	2	7	127	44	19
łomżyński	1	11	267	71	62
siemiatycki	3	21	438	101	112
wysokomazowiecki	6	56	1309	294	365
zambrowski	3	18	342	94	90
Miasto na prawach powiatu: *City with powiat status:*					
Łomża	9	103	2357	583	602
Podregion suwalski ..... *Subregion*	**16**	**223**	**5180**	**1323**	**1186**
Powiaty: *Powiats:*					
augustowski	3	46	1071	265	243
grajewski	4	39	977	219	216
moniecki	1	15	352	84	108
sejneński	1	13	284	72	83
suwalski	1	12	186	55	41
Miasto na prawach powiatu: *City with powiat status:*					
Suwałki	6	98	2310	628	495

a Łącznie z technikami uzupełniającymi i ogólnokształcącymi szkołami artystycznymi. *b* Z roku szkolnego 2010/11.
a Including supplementary technical secondary schools and general art schools. b For 2010/11 school year.

TABL. 7 (44). **SZKOŁY POLICEALNE W ROKU SZKOLNYM 2011/12**
POST-SECONDARY SCHOOLS IN 2011/12 SCHOOL YEAR

WYSZCZEGÓLNIENIE *SPECIFICATION*	Szkoły *Schools*	Oddziały *Sections*	Uczniowie *Students*	Absolwenci[a] *Graduates*[a]
W O J E W Ó D Z T W O *V O I V O D S H I P*	**104**	**630**	**16241**	**3280**
Podregion białostocki *Subregion*	**57**	**459**	**11530**	**2234**
Powiaty: *Powiats:*				
białostocki	2	5	125	57
sokólski	1	5	115	37
Miasto na prawach powiatu: *City with powiat status:*				
Białystok	54	449	11290	2140
Podregion łomżyński *Subregion*	**24**	**74**	**1818**	**512**
Powiaty: *Powiats:*				
bielski	2	5	54	24
hajnowski	2	5	50	17
kolneński	1	3	46	12
łomżyński	1	2	57	13
wysokomazowiecki	3	7	208	74
zambrowski	1	3	25	17
Miasto na prawach powiatu: *City with powiat status:*				
Łomża	14	49	1378	355
Podregion suwalski *Subregion*	**23**	**97**	**2893**	**534**
Powiaty: *Powiats:*				
augustowski	5	14	373	115
grajewski	3	7	148	54
moniecki	2	4	104	27
sejneński	1	2	59	29
suwalski	1	2	72	13
Miasto na prawach powiatu: *City with powiat status:*				
Suwałki	11	68	2137	296

a Z roku szkolnego 2010/11.
a For 2010/11 school year.

TABL. 8 (45). **SZKOŁY DLA DOROSŁYCH W ROKU SZKOLNYM 2011/12**
SCHOOLS FOR ADULTS IN 2011/12 SCHOOL YEAR

WYSZCZEGÓLNIENIE *SPECIFICATION*	Szkoły *Schools*	Oddziały *Sections*	Uczniowie *Students*		Absolwenci[a] *Graduates*[a]
			ogółem *total*	w tym I klasa *of which 1st grade*	
W O J E W Ó D Z T W O ..... *V O I V O D S H I P*	**119**	**343**	**7226**	**3427**	**2134**
Podregion białostocki ..... *Subregion*	**45**	**163**	**3190**	**1566**	**880**
Powiaty: *Powiats:*					
białostocki	2	3	84	35	46
sokólski	5	8	142	14	36
Miasto na prawach powiatu: *City with powiat status:*					
Białystok	38	152	2964	1517	798
Podregion łomżyński ..... *Subregion*	**39**	**89**	**1780**	**848**	**644**
Powiaty: *Powiats:*					
bielski	3	9	212	90	53
hajnowski	3	7	93	36	40
kolneński	5	11	236	113	82
łomżyński	2	2	29	–	–
siemiatycki	3	7	94	47	20
wysokomazowiecki	7	13	263	138	115
zambrowski	5	11	210	95	67
Miasto na prawach powiatu: *City with powiat status:*					
Łomża	11	29	643	329	267
Podregion suwalski ..... *Subregion*	**35**	**91**	**2256**	**1013**	**610**
Powiaty: *Powiats:*					
augustowski	5	13	373	109	140
grajewski	6	13	336	141	106
moniecki	7	12	290	76	78
sejneński	2	5	87	20	5
suwalski	1	3	77	37	18
Miasto na prawach powiatu: *City with powiat status:*					
Suwałki	14	45	1093	630	263

a Z roku szkolnego 2010/11.
a For 2010/11 school year.

TABL. 9 (46). **WYCHOWANIE PRZEDSZKOLNE W ROKU SZKOLNYM 2011/12**
PRE-PRIMARY EDUCATION IN 2011/12 SCHOOL YEAR

WYSZCZEGÓLNIENIE *SPECIFICATION*	Placówki *Establishments*		Miejsca w przedszkolach[a] *Places in nursery schools[a]*	Oddziały[b] *Sections[b]*		Dzieci *Children*	
	ogółem *total*	w tym przedszkola[a] *of which nursery schools[a]*		ogółem *total*	w tym w przedszkolach[a] *of which in nursery schools[a]*	ogółem *total*	w tym w przedszkolach[a] *of which in nursery schools[a]*
W O J E W Ó D Z T W O ..... *V O I V O D S H I P*	**644**	**289**	**23798**	**1564**	**1070**	**33527**	**24311**
PODREGION BIAŁOSTOCKI ..... *SUBREGION*	**240**	**137**	**12702**	**735**	**568**	**15757**	**12444**
POWIAT BIAŁOSTOCKI	72	32	2546	172	112	3505	2404
Gminy miejsko-wiejskie *Urban-rural gminas*							
Choroszcz	7	4	251	15	12	280	238
Czarna Białostocka	2	1	200	12	10	269	239
Łapy	10	2	396	33	16	677	373
Michałowo	2	1	100	6	4	159	106
Supraśl	5	4	310	15	14	299	273
Suraż	1	1	85	2	2	56	56
Tykocin	3	1	100	7	4	158	90
Wasilków	10	5	305	23	15	468	308
Zabłudów	6	1	50	8	2	136	39
Gminy wiejskie *Rural gminas*							
Dobrzyniewo Duże	6	3	213	12	9	239	200
Gródek	3	2	135	6	5	142	129
Juchnowiec Kościelny	6	4	302	18	14	354	272
Poświętne	2	–	–	3	–	61	–
Turośń Kościelna	6	2	79	8	4	144	65
Zawady	3	1	20	4	1	63	16
POWIAT SOKÓLSKI	54	27	1199	92	59	1665	1109
Gminy miejsko-wiejskie *Urban-rural gminas*							
Dąbrowa Białostocka	14	8	227	22	14	319	193
Krynki	2	1	50	3	2	56	41
Sokółka	19	12	611	38	30	711	578
Suchowola	6	1	25	7	1	140	24
Gminy wiejskie *Rural gminas*							
Janów	2	1	76	5	4	92	76
Korycin	3	3	121	5	5	108	108
Kuźnica	1	1	89	3	3	89	89
Nowy Dwór	2	–	–	3	–	44	–
Sidra	3	–	–	4	–	56	–
Szudziałowo	2	–	–	3	–	50	–
MIASTO NA PRAWACH POWIATU: *CITY WITH POWIAT STATUS:*							
Białystok	114	78	8957	471	397	10587	8931

a Łącznie z zespołami wychowania przedszkolnego i punktami przedszkolnymi. *b* Ze względu na dokonywane zaokrąglenia sumy składników mogą różnić się od podanych wielkości na wyższych poziomach agregacji.

a Including pre-primary education groups and pre-primary points. b Due to the rounding-off, sums of components can differ from the amount given on higher levels of aggregation.

TABL. 9 (46). **WYCHOWANIE PRZEDSZKOLNE W ROKU SZKOLNYM 2011/12 (cd.)**
PRE-PRIMARY EDUCATION IN 2011/12 SCHOOL YEAR (cont.)

WYSZCZEGÓLNIENIE *SPECIFICATION*	Placówki *Establishments*		Miejsca w przedszkolach[a] *Places in nursery schools*[a]	Oddziały[b] *Sections*[b]		Dzieci *Children*	
	ogółem *total*	w tym przedszkola[a] *of which nursery schools*[a]		ogółem *total*	w tym w przedszkolach[a] *of which in nursery schools*[a]	ogółem *total*	w tym w przedszkolach[a] *of which in nursery schools*[a]
PODREGION ŁOMŻYŃSKI ..... *SUBREGION*	**233**	**88**	**6984**	**492**	**309**	**10734**	**7469**
POWIAT BIELSKI	23	7	908	56	35	1396	1010
Gminy miejskie *Urban gminas*							
Bielsk Podlaski	6	5	733	30	29	868	834
Brańsk	1	1	100	4	4	115	115
Gminy wiejskie *Rural gminas*							
Bielsk Podlaski	2	–	–	3	–	72	–
Boćki	3	1	75	6	2	128	61
Brańsk	6	–	–	6	–	74	–
Orla	1	–	–	2	–	34	–
Rudka	1	–	–	1	–	28	–
Wyszki	3	–	–	5	–	77	–
POWIAT HAJNOWSKI	18	11	897	44	37	1059	920
Gmina miejska *Urban gmina*							
Hajnówka	4	4	597	24	24	647	647
Gmina miejsko-wiejska *Urban-rural gmina*							
Kleszczele	1	1	50	2	2	46	46
Gminy wiejskie *Rural gminas*							
Białowieża	1	1	50	2	2	49	49
Czeremcha	1	1	75	3	3	68	68
Czyże	1	–	–	1	–	25	–
Dubicze Cerkiewne	1	–	–	1	–	27	–
Hajnówka	4	1	30	5	2	55	30
Narew	2	1	50	3	2	78	53
Narewka	3	2	45	4	2	64	27
POWIAT KOLNEŃSKI	29	5	350	41	20	843	452
Gmina miejska *Urban gmina*							
Kolno	1	1	180	10	10	285	285
Gmina miejsko-wiejska *Urban-rural gmina*							
Stawiski	5	1	120	9	7	148	117
Gminy wiejskie *Rural gminas*							
Grabowo	3	–	–	4	–	61	–
Kolno	11	3	50	10	3	174	50
Mały Płock	4	–	–	4	–	77	–
Turośl	5	–	–	4	–	98	–

a Łącznie z zespołami wychowania przedszkolnego i punktami przedszkolnymi. *b* Ze względu na dokonywane zaokrąglenia sumy składników mogą różnić się od podanych wielkości na wyższych poziomach agregacji.

a Including pre-primary education groups and pre-primary points. b Due to the rounding-off, sums of components can differ from the amount given on higher levels of aggregation.

TABL. 9 (46). **WYCHOWANIE PRZEDSZKOLNE W ROKU SZKOLNYM 2011/12 (cd.)**
PRE-PRIMARY EDUCATION IN 2011/12 SCHOOL YEAR (cont.)

WYSZCZEGÓLNIENIE *SPECIFICATION*	Placówki *Establishments*		Miejsca w przedszkolach[a] *Places in nursery schools*[a]	Oddziały[b] *Sections*[b]		Dzieci *Children*	
	ogółem *total*	w tym przedszkola[a] *of which nursery schools*[a]		ogółem *total*	w tym w przedszkolach[a] *of which in nursery schools*[a]	ogółem *total*	w tym w przedszkolach[a] *of which in nursery schools*[a]
POWIAT ŁOMŻYŃSKI	44	11	426	68	21	1177	418
Gminy miejsko-wiejskie *Urban-rural gminas*							
Jedwabne	3	1	50	5	1	112	25
Nowogród	2	1	114	5	4	123	114
Gminy wiejskie *Rural gminas*							
Łomża	13	4	95	17	4	240	60
Miastkowo	7	3	52	9	3	134	42
Piątnica	8	1	100	14	8	244	161
Przytuły	2	–	–	3	–	43	–
Śniadowo	4	1	15	7	1	114	16
Wizna	2	–	–	3	–	58	–
Zbójna	3	–	–	6	–	109	–
POWIAT SIEMIATYCKI	21	9	692	46	29	985	702
Gmina miejska *Urban gmina*							
Siemiatycze	3	3	500	20	20	529	529
Gmina miejsko-wiejska *Urban-rural gmina*							
Drohiczyn	7	3	47	9	3	125	30
Gminy wiejskie *Rural gminas*							
Dziadkowice	1	–	–	2	–	40	–
Grodzisk	1	–	–	2	–	45	–
Mielnik	1	1	50	2	2	46	46
Milejczyce	2	1	20	2	1	35	21
Nurzec-Stacja	1	1	75	3	3	76	76
Perlejewo	1	–	–	2	–	38	–
Siemiatycze	4	–	–	4	–	51	–
POWIAT WYSOKOMAZOWIECKI	51	22	966	85	45	1642	940
Gmina miejska *Urban gmina*							
Wysokie Mazowieckie	3	2	369	16	14	414	375
Gminy miejsko-wiejskie *Urban-rural gminas*							
Ciechanowiec	8	4	87	12	5	194	83
Czyżew	4	2	150	8	6	179	143
Szepietowo	7	2	72	9	3	172	71
Gminy wiejskie *Rural gminas*							
Klukowo	8	4	49	9	4	126	42
Kobylin-Borzymy	3	–	–	4	–	68	–
Kulesze Kościelne	2	1	35	4	2	78	35
Nowe Piekuty	4	2	92	8	5	142	92
Sokoły	4	1	50	7	2	155	50
Wysokie Mazowieckie	8	4	62	8	4	114	49

a Łącznie z zespołami wychowania przedszkolnego i punktami przedszkolnymi. *b* Ze względu na dokonywane zaokrąglenia sumy składników mogą różnić się od podanych wielkości na wyższych poziomach agregacji.

a Including pre-primary education groups and pre-primary points. b Due to the rounding-off, sums of components can differ from the amount given on higher levels of aggregation.

TABL. 9 (46). **WYCHOWANIE PRZEDSZKOLNE W ROKU SZKOLNYM 2011/12 (cd.)**
PRE-PRIMARY EDUCATION IN 2011/12 SCHOOL YEAR (cont.)

WYSZCZEGÓLNIENIE *SPECIFICATION*	Placówki *Establishments*		Miejsca w przedszkolach[a] *Places in nursery schools*[a]	Oddziały[b] *Sections*[b]		Dzieci *Children*	
	ogółem *total*	w tym przedszkola[a] *of which nursery schools*[a]		ogółem *total*	w tym w przedszkolach[a] *of which in nursery schools*[a]	ogółem *total*	w tym w przedszkolach[a] *of which in nursery schools*[a]
POWIAT ZAMBROWSKI	28	10	836	64	46	1377	1067
Gmina miejska *Urban gmina*							
Zambrów	4	4	604	35	35	868	868
Gminy wiejskie *Rural gminas*							
Kołaki Kościelne	4	1	10	5	1	51	7
Rutki	4	1	100	8	4	167	81
Szumowo	8	3	115	10	5	163	104
Zambrów	8	1	7	6	1	128	7
MIASTO NA PRAWACH POWIATU: *CITY WITH POWIAT STATUS:*							
Łomża	19	13	1909	88	76	2255	1960
PODREGION SUWALSKI *SUBREGION*	**171**	**64**	**4112**	**337**	**193**	**7036**	**4398**
POWIAT AUGUSTOWSKI	40	12	959	74	40	1473	877
Gmina miejska *Urban gmina*							
Augustów	11	6	735	40	31	921	716
Gmina miejsko-wiejska *Urban-rural gmina*							
Lipsk	3	1	120	6	4	100	83
Gminy wiejskie *Rural gminas*							
Augustów	12	5	104	12	5	189	78
Bargłów Kościelny	5	–	–	6	–	89	–
Nowinka	3	–	–	3	–	38	–
Płaska	2	–	–	1	–	26	–
Sztabin	4	–	–	7	–	110	–
POWIAT GRAJEWSKI	37	14	684	68	33	1338	700
Gmina miejska *Urban gmina*							
Grajewo	8	5	497	32	21	800	517
Gminy miejsko-wiejskie *Urban-rural gminas*							
Rajgród	5	1	40	6	3	98	65
Szczuczyn	3	1	25	5	1	108	23
Gminy wiejskie *Rural gminas*							
Grajewo	5	2	35	6	2	105	30
Radziłów	8	3	42	10	3	137	31
Wąsosz	8	2	45	9	3	90	34

a Łącznie z zespołami wychowania przedszkolnego i punktami przedszkolnymi. *b* Ze względu na dokonywane zaokrąglenia sumy składników mogą różnić się od podanych wielkości na wyższych poziomach agregacji.

a Including pre-primary education groups and pre-primary points. b Due to the rounding-off, sums of components can differ from the amount given on higher levels of aggregation.

TABL. 9 (46). **WYCHOWANIE PRZEDSZKOLNE W ROKU SZKOLNYM 2011/12 (dok.)**
PRE-PRIMARY EDUCATION IN 2011/12 SCHOOL YEAR (cont.)

WYSZCZEGÓLNIENIE *SPECIFICATION*	Placówki *Establishments*		Miejsca w przedszkolach[a] *Places in nursery schools[a]*	Oddziały[b] *Sections[b]*		Dzieci *Children*	
	ogółem *total*	w tym przedszkola[a] *of which nursery schools[a]*		ogółem *total*	w tym w przedszkolach[a] *of which in nursery schools[a]*	ogółem *total*	w tym w przedszkolach[a] *of which in nursery schools[a]*
POWIAT MONIECKI	25	10	596	39	29	852	623
Gminy miejsko-wiejskie *Urban-rural gminas*							
Goniądz	5	1	75	5	3	118	75
Knyszyn	2	1	50	4	3	94	83
Mońki	3	1	275	12	12	280	265
Gminy wiejskie *Rural gminas*							
Jasionówka	1	1	62	3	3	62	62
Jaświły	5	3	58	4	3	121	56
Krypno	5	2	75	7	4	98	71
Trzcianne	4	1	1	4	1	79	11
POWIAT SEJNEŃSKI	13	3	241	24	14	428	302
Gmina miejska *Urban gmina*							
Sejny	2	2	158	9	9	203	203
Gminy wiejskie *Rural gminas*							
Giby	3	–	–	3	–	31	–
Krasnopol	2	–	–	3	–	46	–
Puńsk	4	1	83	8	5	113	99
Sejny	2	–	–	2	–	35	–
POWIAT SUWALSKI	34	13	228	44	13	812	207
Gminy wiejskie *Rural gminas*							
Bakałarzewo	1	–	–	2	–	42	–
Filipów	2	1	25	5	1	101	25
Jeleniewo	3	1	20	5	2	84	25
Przerośl	4	2	32	5	2	91	36
Raczki	6	2	37	7	1	149	29
Rutka-Tartak	1	–	–	2	–	44	–
Suwałki	8	3	54	8	3	147	54
Szypliszki	8	4	60	8	4	106	38
Wiżajny	1	–	–	2	–	48	–
MIASTO NA PRAWACH POWIATU: *CITY WITH POWIAT STATUS:*							
Suwałki	22	12	1404	88	64	2133	1689

a Łącznie z zespołami wychowania przedszkolnego i punktami przedszkolnymi. *b* Ze względu na dokonywane zaokrąglenia sumy składników mogą różnić się od podanych wielkości na wyższych poziomach agregacji.

a Including pre-primary education groups and pre-primary points. b Due to the rounding-off, sums of components can differ from the amount given on higher levels of aggregation.

DZIAŁ VIII
OCHRONA ZDROWIA I OPIEKA SPOŁECZNA

CHAPTER VIII
HEALTH CARE AND SOCIAL WELFARE

TABL. 1 (47). **AMBULATORYJNA OPIEKA ZDROWOTNA, SZPITALE OGÓLNE I APTEKI OGÓLNODOSTĘPNE W 2011 R.**
Stan w dniu 31 XII

OUT-PATIENT HEALTH CARE, GENERAL HOSPITALS AND PUBLIC PHARMACIES IN 2011
As of 31 Dec

WYSZCZEGÓLNIENIE *SPECIFICATION*	Ambulatoryjna opieka zdrowotna *Out-patient health care*		Łóżka w szpitalach ogólnych *Beds in general hospitals*	Apteki *Pharmacies*	Liczba ludności na 1 aptekę *Number of population per pharmacy*
	zakłady opieki zdrowotnej *health care institutions*	praktyki lekarskie[a] *medical practices*[a]			
W O J E W Ó D Z T W O ..... *V O I V O D S H I P*	**700**	**312**	**5699**	**349**	**3441**
Podregion białostocki ..... *Subregion*	**385**	**95**	**2732**	**161**	**3166**
Powiaty: *Powiats:*					
białostocki	66	30	129	29	4955
sokólski	42	14	266	14	5120
Miasto na prawach powiatu: *City with powiat status:*					
Białystok	277	51	2337	118	2494
Podregion łomżyński ..... *Subregion*	**209**	**125**	**1755**	**111**	**3718**
Powiaty: *Powiats:*					
bielski	37	21	247	19	3079
hajnowski	23	18	322	11	4235
kolneński	12	12	150	9	4443
łomżyński	17	7	–	6	8697
siemiatycki	21	2	146	10	4779
wysokomazowiecki	37	13	169	17	3498
zambrowski	22	17	104	13	3469
Miasto na prawach powiatu: *City with powiat status:*					
Łomża	40	35	617	26	2426
Podregion suwalski ..... *Subregion*	**106**	**92**	**1212**	**77**	**3619**
Powiaty: *Powiats:*					
augustowski	19	22	189	18	3332
grajewski	23	10	260	13	3804
moniecki	19	13	188	10	4275
sejneński	10	3	88	5	4208
suwalski	10	6	–	3	12070
Miasto na prawach powiatu: *City with powiat status:*					
Suwałki	25	38	487	28	2472

a Dane obejmują podmioty, które podpisały kontrakt „praktyka lekarska – Narodowy Fundusz Zdrowia" lub „praktyka lekarska – zakład opieki zdrowotnej" (patrz uwagi ogólne, ust. 2 na str. 29).

a Data concern entities that have signed "a medical practice – National Health Fund" contract or "a medical practice –health--care facility" contract (see general notes, item 2 on page 29).

TABL. 2 (48). **ŻŁOBKI ORAZ PLACÓWKI POMOCY SPOŁECZNEJ W 2011 R.**
Stan w dniu 31 XII
NURSERIES AS WELL AS SOCIAL WELFARE FACILITIES IN 2011
As of 31 Dec

WYSZCZEGÓLNIENIE *SPECIFICATION*	Żłobki i oddziały żłobkowe *Nurseries and nursery wards*			Domy i zakłady pomocy społecznej *Social welfare homes and facilities*		
	placówki *institutions*	miejsca *places*	przebywające dzieci (w ciągu roku) *staying children (during the year)*	placówki[a] *facilities*[a]	miejsca *places*	mieszkańcy *residents*
W O J E W Ó D Z T W O ..... *V O I V O D S H I P*	**15**	**1121**	**1707**	**45**	**3075**	**2976**
Podregion białostocki ..... *Subregion*	**11**	**893**	**1415**	**19**	**1755**	**1721**
Powiaty: *Powiats:*						
białostocki	1	22	44	8	939	933
sokólski	2	65	50	2	60	60
Miasto na prawach powiatu: *City with powiat status:*						
Białystok	8	806	1321	9	756	728
Podregion łomżyński ..... *Subregion*	**2**	**86**	**132**	**15**	**688**	**662**
Powiaty: *Powiats:*						
bielski	–	–	–	1	116	116
hajnowski	1	60	109	4	170	154
łomżyński	–	–	–	–	–	–
kolneński	–	–	–	1	10	10
siemiatycki	1	26	23	2	86	86
wysokomazowiecki	–	–	–	1	114	114
zambrowski	–	–	–	2	28	20
Miasto na prawach powiatu: *City with powiat status:*						
Łomża	–	–	–	4	164	162
Podregion suwalski ..... *Subregion*	**2**	**142**	**160**	**11**	**632**	**593**
Powiaty: *Powiats:*						
augustowski	1	70	80	2	130	128
grajewski	–	–	–	1	39	38
moniecki	–	–	–	2	77	78
sejneński	–	–	–	1	26	26
suwalski	–	–	–	3	148	111
Miasto na prawach powiatu: *City with powiat status:*						
Suwałki	1	72	80	2	212	212

a Bez filii.
a Excluding branches.

TABL. 3 (49). **CAŁODOBOWE PLACÓWKI OPIEKUŃCZO-WYCHOWAWCZE DLA DZIECI I MŁODZIEŻY W 2011 R.**
Stan w dniu 31 XII

ROUND-THE-CLOCK CARE AND EDUCATION CENTRES FOR CHILDREN AND YOUNG PEOPLE IN 2011
As of 31 Dec

WYSZCZEGÓLNIENIE *SPECIFICATION* a – placówki *centres* b – wychowankowie *residents*		Ogółem *Total*	Interwencyjne *Intervention*	Rodzinne *Family*	Socjalizacyjne *Socialization*	Wielofunkcyjne *Multipurpose*
W O J E W Ó D Z T W O	**a**	**17**	**1**	**4**	**3**	**9**
V O I V O D S H I P	**b**	**444**	**10**	**25**	**88**	**321**
Podregion białostocki	**a**	**10**	**1**	**2**	**1**	**6**
Subregion	**b**	**264**	**10**	**13**	**30**	**211**
Powiat: *Powiat:*						
białostocki	a	3	1	–	1	1
	b	83	10	–	30	43
Miasto na prawach powiatu: *City with powiat status:*						
Białystok	a	7	–	2	–	5
	b	181	–	13	–	168
Podregion łomżyński	**a**	**4**	**–**	**1**	**1**	**2**
Subregion	**b**	**115**	**–**	**5**	**30**	**80**
Powiaty: *Powiats:*						
bielski	a	1	–	1	–	–
	b	5	–	5	–	–
hajnowski	a	1	–	–	1	–
	b	30	–	–	30	–
zambrowski	a	1	–	–	–	1
	b	57	–	–	–	57
Miasto na prawach powiatu: *City with powiat status:*						
Łomża	a	1	–	–	–	1
	b	23	–	–	–	23
Podregion suwalski	**a**	**3**	**–**	**1**	**1**	**1**
Subregion	**b**	**65**	**–**	**7**	**28**	**30**
Powiaty: *Powiats:*						
augustowski	a	1	–	1	–	–
	b	7	–	7	–	–
suwalski	a	1	–	–	1	–
	b	28	–	–	28	–
Miasto na prawach powiatu: *City with powiat status:*						
Suwałki	a	1	–	–	–	1
	b	30	–	–	–	30

U w a g a. Ponadto, według stanu w dniu 31 XII, w 71 placówkach wsparcia dziennego przebywało 2166 wychowanków, a w 4 placówkach wielofunkcyjnych pełniących również funkcję placówek wsparcia dziennego przebywało 172 wychowanków.

N o t e. Moreover, as of 31 Dec, 2166 residents stayed in 71 day-support centres and 172 residents stayed in 4 multipurpose centres which also had the function of day-support centres.

TABL. 1 (50). **BIBLIOTEKI PUBLICZNE (z filiami) W 2011 R.**
PUBLIC LIBRARIES (with branches) IN 2011

WYSZCZEGÓLNIENIE *SPECIFICATION*	Placówki biblioteczne[ab] *Library institutions*[ab]		Księgozbiór[a] w tys. woluminów *Collection*[a] *in thous. volumes*	Czytelnicy[b] *Borrowers*[b]	Wypożyczenia w woluminach[bc] *Loans in volumes*[bc]		Liczba ludności na 1 placówkę biblioteczną[ab] *Number of population per library institution*[ab]
	ogółem *total*	w tym biblioteki i filie *of which libraries and branches*			w tys. *in thous.*	na 1 czytelnika *per borrower*	
W O J E W Ó D Z T W O ..... *V O I V O D S H I P*	**296**	**247**	**4663,3**	**155722**	**3177,5**	**20,4**	**4057**
PODREGION BIAŁOSTOCKI *SUBREGION*	**95**	**74**	**1921,0**	**68313**	**1324,1**	**19,4**	**5365**
POWIAT BIAŁOSTOCKI	37	31	546,1	15642	333,4	21,3	3884
Gminy miejsko-wiejskie *Urban-rural gminas*							
Choroszcz	3	3	33,3	882	31,9	36,2	4709
Czarna Białostocka	3	2	45,7	1505	36,3	24,1	3947
Łapy	4	4	136,2	4782	80,8	16,9	5680
Michałowo	5	3	44,7	805	31,9	39,7	1439
Supraśl	3	3	47,3	1189	21,1	17,7	4641
Suraż	1	1	12,0	245	6,1	25,0	2075
Tykocin	1	1	24,0	526	22,4	42,6	6477
Wasilków	2	2	44,6	1330	24,3	18,3	7350
Zabłudów	4	3	44,9	1097	21,8	19,9	2278
Gminy wiejskie *Rural gminas*							
Dobrzyniewo Duże	1	1	13,7	201	5,3	26,1	8565
Gródek	2	2	22,9	599	11,9	19,8	2840
Juchnowiec Kościelny	4	2	32,3	1359	20,6	15,2	3715
Poświętne	1	1	13,3	523	9,5	18,2	3693
Turośń Kościelna	2	2	21,4	369	8,0	21,7	2916
Zawady	1	1	9,7	230	1,4	6,2	2903
POWIAT SOKÓLSKI	28	26	355,8	10092	244,3	24,2	2560
Gminy miejsko-wiejskie *Urban-rural gminas*							
Dąbrowa Białostocka	7	7	102,0	2312	53,3	23,0	1788
Krynki	1	1	14,1	224	6,5	29,0	3317
Sokółka	8	8	105,9	4267	111,7	26,2	3324
Suchowola	2	1	21,0	716	11,8	16,5	3641
Gminy wiejskie *Rural gminas*							
Janów	1	1	17,0	432	10,0	23,2	4419
Korycin	2	1	14,0	353	5,0	14,2	1728
Kuźnica	1	1	18,0	624	13,4	21,4	4291
Nowy Dwór	1	1	11,8	264	7,5	28,4	2847
Sidra	2	2	21,6	309	8,3	26,9	1853
Szudziałowo	3	3	30,5	591	16,8	28,4	1086
MIASTO NA PRAWACH POWIATU: *CITY WITH POWIAT STATUS:*							
Białystok	30	17	1019,1	42579	746,4	17,5	9810

a Stan w dniu 31 XII. *b* Łącznie z punktami bibliotecznymi. *c* Bez wypożyczeń międzybibliotecznych.
a As of 31 Dec. b Including library service points. c Excluding interlibrary lending.

TABL. 1 (50). **BIBLIOTEKI PUBLICZNE (z filiami) W 2011 R. (cd.)**
PUBLIC LIBRARIES (with branches) IN 2011 (cont.)

WYSZCZEGÓLNIENIE *SPECIFICATION*	Placówki biblioteczne[ab] *Library institutions*[ab]		Księgozbiór[a] w tys. woluminów *Collection*[a] *in thous. volumes*	Czytelnicy[b] *Borrowers*[b]	Wypożyczenia w woluminach[bc] *Loans in volumes*[bc]		Liczba ludności na 1 placówkę biblioteczną[ab] *Number of population per library institution*[ab]
	ogółem *total*	w tym biblioteki i filie *of which libraries and branches*			w tys. *in thous.*	na 1 czytelnika *per borrower*	
PODREGION ŁOMŻYŃSKI .... *SUBREGION*	**121**	**100**	**1611,2**	**48161**	**1072,4**	**22,3**	**3411**
POWIAT BIELSKI	11	11	200,8	5549	144,5	26,0	5318
Gminy miejskie *Urban gminas*							
Bielsk Podlaski	1	1	81,7	2797	83,8	30,0	26611
Brańsk	1	1	14,3	566	10,3	18,1	3885
Gminy wiejskie *Rural gminas*							
Bielsk Podlaski	3	3	39,9	728	10,0	13,8	2384
Boćki	1	1	14,3	371	7,2	19,4	4747
Brańsk	1	1	13,0	73	2,3	31,6	6284
Orla	1	1	11,6	247	9,4	38,2	3055
Rudka	1	1	8,2	234	9,7	41,6	2026
Wyszki	2	2	17,7	533	11,7	21,9	2368
POWIAT HAJNOWSKI	16	13	222,4	6804	145,7	21,4	2912
Gmina miejska *Urban gmina*							
Hajnówka	2	1	84,0	4027	71,3	17,7	11046
Gmina miejsko-wiejska *Urban-rural gmina*							
Kleszczele	2	1	12,1	490	10,2	20,7	1391
Gminy wiejskie *Rural gminas*							
Białowieża	1	1	17,9	325	11,7	36,1	2297
Czeremcha	1	1	19,6	591	11,4	19,3	3501
Czyże	2	1	14,9	116	2,0	17,6	1177
Dubicze Cerkiewne	1	1	11,6	221	4,4	19,9	1743
Hajnówka	1	1	10,2	220	8,2	37,4	4037
Narew	3	3	25,5	438	16,2	37,1	1302
Narewka	3	3	26,6	376	10,2	27,1	1292
POWIAT KOLNEŃSKI	19	15	155,0	4565	96,3	21,1	2105
Gmina miejska *Urban gmina*							
Kolno	2	1	33,1	1673	26,6	15,9	5330
Gmina miejsko-wiejska *Urban-rural gmina*							
Stawiski	2	2	19,7	400	7,8	19,5	3270
Gminy wiejskie *Rural gminas*							
Grabowo	1	1	10,0	277	6,1	22,1	3658
Kolno	4	4	33,5	847	26,9	31,7	2221
Mały Płock	4	4	33,4	443	13,5	30,6	1263
Turośl	6	3	25,4	925	15,4	16,7	866

a Stan w dniu 31 XII. *b* Łącznie z punktami bibliotecznymi. *c* Bez wypożyczeń międzybibliotecznych.
a As of 31 Dec. b Including library service points. c Excluding interlibrary lending.

TABL. 1 (50). **BIBLIOTEKI PUBLICZNE (z filiami) W 2011 R. (cd.)**
PUBLIC LIBRARIES (with branches) IN 2011 (cont.)

WYSZCZEGÓLNIENIE *SPECIFICATION*	Placówki biblioteczne[ab] *Library institutions*[ab]		Księgozbiór[a] w tys. woluminów *Collection*[a] *in thous. volumes*	Czytelnicy[b] *Borrowers*[b]	Wypożyczenia w woluminach[bc] *Loans in volumes*[bc]		Liczba ludności na 1 placówkę biblioteczną[ab] *Number of population per library institution*[ab]
	ogółem *total*	w tym biblioteki i filie *of which libraries and branches*			w tys. *in thous.*	na 1 czytelnika *per borrower*	
POWIAT ŁOMŻYŃSKI	26	21	287,8	6751	165,6	24,5	2007
Gminy miejsko-wiejskie *Urban-rural gminas*							
Jedwabne	1	1	19,1	510	7,6	15,0	5596
Nowogród	2	2	17,0	526	13,8	26,2	2085
Gminy wiejskie *Rural gminas*							
Łomża	5	5	98,6	1690	46,9	27,8	2145
Miastkowo	2	2	19,7	543	13,0	23,9	2175
Piątnica	3	3	33,8	1222	30,1	24,6	3596
Przytuły	1	1	12,1	171	4,5	26,4	2194
Śniadowo	7	2	28,9	805	27,6	34,3	799
Wizna	2	2	26,9	436	6,9	15,8	2172
Zbójna	3	3	31,7	848	15,2	17,9	1475
POWIAT SIEMIATYCKI	18	14	239,7	6063	142,6	23,5	2655
Gmina miejska *Urban gmina*							
Siemiatycze	4	3	79,8	3144	65,0	20,7	3737
Gmina miejsko-wiejska *Urban-rural gmina*							
Drohiczyn	1	1	39,9	642	20,5	31,9	6782
Gminy wiejskie *Rural gminas*							
Dziadkowice	1	1	12,0	318	11,9	37,3	3003
Grodzisk	1	1	10,0	204	3,6	17,6	4607
Mielnik	4	1	19,8	526	12,0	22,8	647
Milejczyce	1	1	12,5	225	6,6	29,3	2083
Nurzec-Stacja	3	3	29,5	415	7,2	17,4	1441
Perlejewo	1	1	11,1	216	6,7	31,1	3075
Siemiatycze	2	2	25,1	373	9,2	24,7	3193
POWIAT WYSOKO-MAZOWIECKI	16	15	198,1	4619	71,9	15,6	3717
Gmina miejska *Urban gmina*							
Wysokie Mazowieckie	1	1	43,1	1143	13,7	12,0	9516
Gminy miejsko-wiejskie *Urban-rural gminas*							
Ciechanowiec	3	3	33,6	959	11,5	12,0	3065
Czyżew	1	1	16,3	539	12,4	22,9	6600
Szepietowo	1	1	18,6	234	4,6	19,5	7372
Gminy wiejskie *Rural gminas*							
Klukowo	3	3	30,6	448	6,5	14,5	1532
Kobylin-Borzymy	1	1	13,0	296	5,0	17,0	3475
Kulesze Kościelne	1	1	12,3	128	4,2	33,1	3283
Sokoły	2	2	17,7	548	8,8	16,1	2978
Wysokie Mazowieckie	1	–	–	42	–	–	5360

a Stan w dniu 31 XII. *b* Łącznie z punktami bibliotecznymi. *c* Bez wypożyczeń międzybibliotecznych.
a As of 31 Dec. b Including library service points. c Excluding interlibrary lending.

TABL. 1 (50). **BIBLIOTEKI PUBLICZNE (z filiami) W 2011 R. (cd.)**
PUBLIC LIBRARIES (with branches) IN 2011 (cont.)

WYSZCZEGÓLNIENIE *SPECIFICATION*	Placówki biblioteczne[ab] *Library institutions*[ab]		Księgozbiór[a] w tys. woluminów *Collection*[a] *in thous. volumes*	Czytelnicy[b] *Borrowers*[b]	Wypożyczenia w woluminach[bc] *Loans in volumes*[bc]		Liczba ludności na 1 placówkę biblioteczną[ab] *Number of population per library institution*[ab]
	ogółem *total*	w tym biblioteki i filie *of which libraries and branches*			w tys. *in thous.*	na 1 czytelnika *per borrower*	
POWIAT ZAMBROWSKI	6	6	107,4	4018	85,0	21,1	7516
Gmina miejska *Urban gmina*							
Zambrów	2	2	54,2	2965	66,1	22,3	11377
Gminy wiejskie *Rural gminas*							
Kołaki Kościelne	1	1	12,3	297	3,1	10,5	2436
Rutki	1	1	15,3	325	9,1	27,9	5946
Szumowo	1	1	17,1	261	4,6	17,5	5001
Zambrów	1	1	8,7	170	2,1	12,4	8960
MIASTO NA PRAWACH POWIATU: *CITY WITH POWIAT STATUS:*							
Łomża	9	5	200,1	9792	220,8	22,6	7008
PODREGION SUWALSKI *SUBREGION*	**80**	**73**	**1131,1**	**39248**	**781,0**	**19,9**	**3483**
POWIAT AUGUSTOWSKI	20	19	257,6	9017	160,0	17,7	2999
Gmina miejska *Urban gmina*							
Augustów	3	3	91,1	4948	83,8	16,9	10275
Gmina miejsko-wiejska *Urban-rural gmina*							
Lipsk	1	1	17,2	393	7,3	18,5	5553
Gminy wiejskie *Rural gminas*							
Augustów	6	6	46,8	1388	27,6	19,9	1147
Bargłów Kościelny	1	1	25,3	753	14,6	19,4	5788
Nowinka	3	3	24,8	571	10,6	18,5	985
Płaska	2	2	17,1	428	6,2	14,5	1301
Sztabin	4	3	35,4	536	9,9	18,5	1343
POWIAT GRAJEWSKI	12	11	170,0	5569	118,0	21,2	4121
Gmina miejska *Urban gmina*							
Grajewo	1	1	50,5	3058	59,8	19,6	22455
Gminy miejsko-wiejskie *Urban-rural gminas*							
Rajgród	4	3	28,4	579	15,3	26,4	1372
Szczuczyn	2	2	37,5	935	19,5	20,8	3243
Gminy wiejskie *Rural gminas*							
Grajewo	1	1	13,3	286	8,2	28,5	6041
Radziłów	3	3	26,8	296	3,4	11,5	1675
Wąsosz	1	1	13,5	415	11,8	28,5	3954

a Stan w dniu 31 XII. *b* Łącznie z punktami bibliotecznymi. *c* Bez wypożyczeń międzybibliotecznych.
a As of 31 Dec. b Including library service points. c Excluding interlibrary lending.

TABL. 1 (50). **BIBLIOTEKI PUBLICZNE (z filiami) W 2011 R. (dok.)**
PUBLIC LIBRARIES (with branches) IN 2011 (cont.)

WYSZCZEGÓLNIENIE *SPECIFICATION*	Placówki biblioteczne[ab] *Library institutions*[ab]		Księgozbiór[a] w tys. woluminów *Collection*[a] *in thous. volumes*	Czytelnicy[b] *Borrowers*[b]	Wypożyczenia w woluminach[bc] *Loans in volumes*[bc]		Liczba ludności na 1 placówkę biblioteczną[ab] *Number of population per library institution*[ab]
	ogółem *total*	w tym biblioteki i filie *of which libraries and branches*			w tys. *in thous.*	na 1 czytelnika *per borrower*	
POWIAT MONIECKI	14	12	164,6	5364	108,2	20,2	3053
Gminy miejsko-wiejskie *Urban-rural gminas*							
Goniądz	1	1	13,9	212	3,3	15,5	5206
Knyszyn	1	1	18,9	703	16,6	23,6	4945
Mońki	3	3	54,3	2658	45,9	17,3	5163
Gminy wiejskie *Rural gminas*							
Jasionówka	1	1	13,9	282	5,0	17,7	2989
Jaświły	3	3	22,6	373	13,2	35,4	1808
Krypno	4	2	25,8	736	18,7	25,4	1028
Trzcianne	1	1	15,3	400	5,6	13,9	4584
POWIAT SEJNEŃSKI	9	9	126,0	2662	41,6	15,6	2338
Gmina miejska *Urban gmina*							
Sejny	1	1	38,1	1365	24,6	18,0	5698
Gminy wiejskie *Rural gminas*							
Giby	2	2	20,7	250	2,1	8,5	1453
Krasnopol	1	1	16,0	334	3,9	11,8	3973
Puńsk	2	2	27,2	479	7,5	15,7	2162
Sejny	3	3	24,0	234	3,5	14,9	1380
POWIAT SUWALSKI	17	17	188,6	4505	97,3	21,6	2130
Gminy wiejskie *Rural gminas*							
Bakałarzewo	2	2	14,6	341	4,5	13,2	1544
Filipów	1	1	21,9	420	10,3	24,4	4582
Jeleniewo	1	1	11,6	265	13,8	52,2	3176
Przerośl	2	2	21,4	610	11,8	19,3	1528
Raczki	2	2	31,5	692	16,6	24,0	3057
Rutka-Tartak	1	1	12,5	216	3,5	16,0	2464
Suwałki	4	4	31,7	657	14,1	21,4	1819
Szypliszki	3	3	29,6	840	13,5	16,1	1326
Wiżajny	1	1	14,0	464	9,2	19,9	2478
MIASTO NA PRAWACH POWIATU: *CITY WITH POWIAT STATUS:*							
Suwałki	8	5	224,4	12131	256,0	21,1	8651

a Stan w dniu 31 XII. *b* Łącznie z punktami bibliotecznymi. *c* Bez wypożyczeń międzybibliotecznych.
a As of 31 Dec. b Including library service points. c Excluding interlibrary lending.

TABL. 2 (51). **MUZEA[a] W 2011 R.**
MUSEUMS[a] IN 2011

WYSZCZEGÓLNIENIE *SPECIFICATION*	Muzea[b] *Museums[b]*	Muzealia[b] *Museum exhibits[b]*	Wystawy czasowe *Temporary exhibitions*		Zwiedzający muzea i wystawy w tys. *Museum and exhibition visitors in thous.*	
			własne[c] *own[c]*	obce[d] *exterior[d]*	ogółem *total*	w tym młodzież szkolna[e] *of which primary and secondary school students[e]*
W O J E W Ó D Z T W O ..... *V O I V O D S H I P*	**27**	**189375**	**75**	**60**	**410,3**	**97,6**
Podregion białostocki ..... *Subregion*	**10**	**116094**	**46**	**19**	**217,7**	**50,3**
Powiaty: *Powiats:*						
białostocki	4	–	11	3	148,3	32,7
sokólski	1	1300	–	–	3,3	2,1
Miasto na prawach powiatu: *City with powiat status:*						
Białystok	5	114794	35	16	66,1	15,5
Podregion łomżyński ..... *Subregion*	**10**	**56491**	**21**	**24**	**159,2**	**35,8**
Powiaty: *Powiats:*						
bielski	2	55	9	5	14,4	3,4
hajnowski	2	1199	8	8	5,8	2,7
łomżyński	2	4497	1	4	34,6	11,2
siemiatycki	2	959	–	–	6,1	1,3
wysokomazowiecki	1	28241	3	7	58,6	5,1
Miasto na prawach powiatu: *City with powiat status:*						
Łomża	1	21540	–	–	39,7	12,1
Podregion suwalski ..... *Subregion*	**7**	**16790**	**8**	**17**	**33,4**	**11,5**
Powiaty: *Powiats:*						
augustowski	2	2215	2	2	6,5	2,7
sejneński	2	3753	3	6	8,1	0,5
Miasto na prawach powiatu: *City with powiat status:*						
Suwałki	3	10822	3	9	18,8	8,3

a Łącznie z oddziałami muzealnymi. *b* Stan w dniu 31 XII. *c* W kraju. *d* Krajowe i z zagranicy. *e* Zwiedzająca muzea w zorganizowanych grupach.

a Including museum branches. b As of 31 Dec. c In Poland. d Domestic and foreign. e Visiting museums in organized groups.

TABL. 3 (52). **KINA STAŁE W 2011 R.**
FIXED CINEMAS IN 2011

WYSZCZEGÓLNIENIE *SPECIFICATION*	Kina[a] *Cinemas*[a]	Miejsca na widowni[a] *Seats*[a]	Ludność na 1 miejsce[a] *People per seat*[a]	Seanse *Screenings*	Widzowie w tys. *Audience in thous.*
W O J E W Ó D Z T W O ..... *V O I V O D S H I P*	**14**	**5918**	**203**	**32985**	**828,8**
Podregion białostocki ..... *Subregion*	**7**	**4005**	**127**	**30318**	**722,3**
Powiaty: *Powiats:*					
białostocki	1	100	1437	1	0,1
sokólski	3	554	129	193	5,3
Miasto na prawach powiatu: *City with powiat status:*					
Białystok	3	3351	88	30124	716,9
Podregion łomżyński ..... *Subregion*	**5**	**1023**	**403**	**740**	**28,7**
Powiaty: *Powiats:*					
hajnowski	–	–	–	52	0,6
kolneński	1	278	144	81	2,1
siemiatycki	1	100	478	10	0,2
wysokomazowiecki	2	446	133	39	2,8
Miasto na prawach powiatu: *City with powiat status:*					
Łomża	1	199	317	558	23,0
Podregion suwalski ..... *Subregion*	**2**	**890**	**313**	**1927**	**77,8**
Powiat: *Powiat:*					
grajewski	1	295	168	259	16,6
Miasto na prawach powiatu: *City with powiat status:*					
Suwałki	1	595	116	1668	61,2

a Stan w dniu 31 XII.
a As of 31 Dec.

TABL. 4 (53). **TURYSTYCZNE OBIEKTY ZBIOROWEGO ZAKWATEROWANIA W 2011 R.**
COLLECTIVE TOURIST ACCOMMODATION ESTABLISHMENTS IN 2011

WYSZCZEGÓLNIENIE *SPECIFICATION*	Obiekty[a] *Facilities*[a]	Miejsca noclegowe[a] *Number of beds*[a]		Korzystający z noclegów *Tourists accommodated*		Udzielone noclegi *Nights spent (overnight stays)*	
		ogółem *total*	w tym całoroczne *of which open all year*	ogółem *total*	w tym turyści zagraniczni *of which foreign tourists*	ogółem *total*	w tym turystom zagranicznym *of which foreign tourists*
W O J E W Ó D Z T W O ..... *V O I V O D S H I P*	**165**	**11032**	**7710**	**473592**	**90293**	**901695**	**136448**
Podregion białostocki ..... *Subregion*	**44**	**3212**	**3200**	**243671**	**55558**	**358300**	**80047**
Powiaty: *Powiats:*							
białostocki	16	999	987	49156	7915	70625	9269
sokólski	5	159	159	7786	1419	16769	1777
Miasto na prawach powiatu: *City with powiat status:*							
Białystok	23	2054	2054	186729	46224	270906	69001
Podregion łomżyński ..... *Subregion*	**52**	**2528**	**2081**	**101179**	**18514**	**196971**	**32614**
Powiaty: *Powiats:*							
bielski	7	320	240	12264	1751	34848	8483
hajnowski	16	965	845	36028	3700	73688	7501
kolneński	1	56	56	3193	–	3588	–
łomżyński	10	563	377	25019	6095	45638	8059
siemiatycki	10	268	207	7194	781	14881	901
wysokomazowiecki	2	126	126	2010	110	4042	562
zambrowski	3	46	46	1561	114	3362	335
Miasto na prawach powiatu: *City with powiat status:*							
Łomża	3	184	184	13910	5963	16924	6773
Podregion suwalski ..... *Subregion*	**69**	**5292**	**2429**	**128742**	**16221**	**346424**	**23787**
Powiaty: *Powiats:*							
augustowski	28	2485	1056	63380	9726	200424	13616
grajewski	4	497	205	8919	443	28223	961
moniecki	9	406	119	5244	274	9299	535
sejneński	12	677	199	9722	806	26017	1554
suwalski	10	694	317	11980	904	34209	1108
Miasto na prawach powiatu: *City with powiat status:*							
Suwałki	6	533	533	29497	4068	48252	6013

a Stan w dniu 31 VII.
a As of 31 Jul.

TABL. 5 (54). **KLUBY SPORTOWE W 2010 R.**
Stan w dniu 31 XII
SPORTS CLUBS IN 2010
As of 31 Dec

WYSZCZEGÓLNIENIE *SPECIFICATION*	Jednostki organizacyjne *Organizational entities*	Sekcje *Sections*	Członkowie *Members*	Ćwiczący *Exercisers* ogółem *total*	Ćwiczący *Exercisers* w tym kobiety *of which females*	Trenerzy *Coaches*	Instruktorzy *Instructors*
W O J E W Ó D Z T W O ..... *V O I V O D S H I P*	**442**	**1021**	**28191**	**28694**	**9185**	**466**	**831**
Podregion białostocki ..... *Subregion*	**177**	**408**	**13123**	**13923**	**4039**	**274**	**410**
Powiaty: *Powiats:*							
białostocki	53	115	3418	3250	1117	60	88
sokólski	35	83	1500	1736	538	15	63
Miasto na prawach powiatu: *City with powiat status:*							
Białystok	89	210	8205	8937	2384	199	259
Podregion łomżyński ..... *Subregion*	**156**	**346**	**8655**	**8580**	**2850**	**118**	**223**
Powiaty: *Powiats:*							
bielski	22	55	1217	1191	344	10	45
hajnowski	15	31	810	724	205	15	14
kolneński	14	26	613	639	219	2	17
łomżyński	20	36	768	745	251	6	15
siemiatycki	20	39	1102	983	356	11	20
wysokomazowiecki	22	57	1131	1263	455	7	31
zambrowski	16	51	1029	1096	421	20	22
Miasto na prawach powiatu: *City with powiat status:*							
Łomża	27	51	1985	1939	599	47	59
Podregion suwalski ..... *Subregion*	**109**	**267**	**6413**	**6191**	**2296**	**74**	**198**
Powiaty: *Powiats:*							
augustowski	26	53	1215	992	243	18	35
grajewski	25	74	1529	1475	651	11	35
moniecki	14	32	712	807	286	14	33
sejneński	10	29	468	559	230	8	30
suwalski	16	44	700	701	304	4	19
Miasto na prawach powiatu: *City with powiat status:*							
Suwałki	18	35	1789	1657	582	19	46

DZIAŁ X
LEŚNICTWO

CHAPTER X
FORESTRY

TABL. 1 (55). **WAŻNIEJSZE DANE O LEŚNICTWIE W 2011 R.**
Stan w dniu 31 XII
MAJOR DATA ON FORESTRY IN 2011
As of 31 Dec

WYSZCZEGÓLNIENIE *SPECIFICATION*	Powierzchnia gruntów leśnych w ha *Forest land in ha*								Lesistość w % *Forest cover in %*
	ogółem *grand total*	w tym lasy *of which forests*	z ogółem *of grand total*						
			publiczne *public*					prywatne *private*	
			razem *total*	własność Skarbu Państwa *owned by the State Treasury*			własność gmin *gmina owned*		
				razem *total*	w tym *of which*				
					w zarządzie Lasów Państwowych *managed by State Forests*	w zasobie Agencji Nieruchomości Rolnych *in resources of Agricultural Property Agency*			
W O J E W Ó D Z T W O ... *V O I V O D S H I P*	**627242**	**617318**	**427261**	**425966**	**389571**	**1682**	**1296**	**199981**	**30,6**
PODREGION BIAŁOSTOCKI ..... *SUBREGION*	**173686**	**170702**	**128052**	**127558**	**125626**	**708**	**494**	**45634**	**33,3**
POWIAT BIAŁOSTOCKI	118955	116789	89933	89716	88477	561	217	29022	39,2
Gminy miejsko-wiejskie *Urban-rural gminas*									
Choroszcz	2709	2698	838	834	778	3	4	1871	16,5
w tym miasto ..... *of which city*	281	281	9	8	–	–	1	272	16,7
Czarna Białostocka	15737	15262	15310	15306	15292	1	5	427	74,0
w tym miasto ..... *of which city*	777	727	756	752	741	–	4	21	50,9
Łapy	1720	1720	36	35	26	–	1	1684	13,5
w tym miasto ..... *of which city*	54	54	1	–	–	–	1	53	4,5
Michałowo	16223	15916	14069	13991	13619	176	77	2154	38,8
w tym miasto ..... *of which city*	0	0	0	–	–	–	0	–	0,1
Supraśl	13114	12765	11959	11941	11881	19	19	1155	67,7
w tym miasto ..... *of which city*	26	26	20	17	17	–	3	6	4,5
Suraż	1035	1031	374	370	295	15	5	661	13,5
w tym miasto ..... *of which city*	468	466	170	166	143	–	4	298	13,8
Tykocin	5523	5452	2727	2715	2679	36	12	2796	26,3
w tym miasto ..... *of which city*	464	464	5	5	5	–	–	459	16,0
Wasilków	6137	6012	5256	5242	5210	20	14	881	47,3
w tym miasto ..... *of which city*	798	788	631	623	623	–	8	167	27,9
Zabłudów	11069	10961	7023	6996	6866	77	27	4046	32,3
w tym miasto ..... *of which city*	245	244	113	103	102	–	10	132	17,0
Gminy wiejskie *Rural gminas*									
Dobrzyniewo Duże	5860	5738	4273	4269	4239	11	4	1587	35,6
Gródek	27058	26533	23989	23971	23721	137	19	3069	61,8
Juchnowiec Kościelny	2728	2724	475	465	389	44	10	2253	15,9
Poświętne	3310	3270	2004	2001	1998	1	3	1306	28,5
Turośń Kościelna	3278	3265	1089	1081	984	21	8	2189	23,3
Zawady	3453	3442	510	500	499	–	10	2943	30,7

TABL. 1 (55). **WAŻNIEJSZE DANE O LEŚNICTWIE W 2011 R. (cd.)**
Stan w dniu 31 XII
MAJOR DATA ON FORESTRY IN 2011 (cont.)
As of 31 Dec

WYSZCZEGÓLNIENIE *SPECIFICATION*	Powierzchnia gruntów leśnych w ha *Forest land in ha*								Lesistość w % *Forest cover in %*
	ogółem *grand total*	w tym lasy *of which forests*	z ogółem *of grand total*						
			publiczne *public*					prywatne *private*	
			razem *total*	własność Skarbu Państwa *owned by the State Treasury*			własność gmin *gmina owned*		
				razem *total*	w tym *of which*				
					w zarządzie Lasów Państwowych *managed by State Forests*	w zasobie Agencji Nieruchomości Rolnych *in resources of Agricultural Property Agency*			
POWIAT SOKÓLSKI	52871	52105	36463	36400	35709	147	63	16408	25,4
Gminy miejsko-wiejskie *Urban-rural gminas*									
Dąbrowa Białostocka	4092	4047	2439	2427	1934	3	13	1653	15,3
w tym miasto *of which city*	64	64	12	–	–	–	12	52	2,8
Krynki	8249	8113	7075	7058	7023	35	17	1174	48,9
w tym miasto *of which city*	9	9	3	3	3	–	–	6	2,4
Sokółka	6560	6501	3323	3319	3252	13	4	3237	20,7
w tym miasto *of which city*	69	69	9	8	8	–	1	60	3,7
Suchowola	2723	2709	626	624	617	7	1	2097	10,6
w tym miasto *of which city*	467	467	25	24	24	–	0	442	18,0
Gminy wiejskie *Rural gminas*									
Janów	6912	6768	6116	6114	6114	–	2	796	32,6
Korycin	869	869	18	15	15	–	3	851	7,4
Kuźnica	3302	3290	1196	1194	1192	2	2	2106	24,7
Nowy Dwór	1702	1697	595	594	590	4	1	1107	14,0
Sidra	3292	3283	1447	1436	1425	11	11	1845	18,9
Szudziałowo	15170	14830	13628	13619	13547	72	9	1542	49,2
MIASTO NA PRAWACH POWIATU: *CITY WITH POWIAT STATUS:*									
Białystok	1860	1807	1656	1442	1440	–	214	204	17,7
PODREGION ŁOMŻYŃSKI *SUBREGION*	**263371**	**259978**	**155232**	**154749**	**143477**	**671**	**483**	**108139**	**29,5**
POWIAT BIELSKI	27845	27618	11539	11512	11313	176	26	16306	19,9
Gminy miejskie *Urban gminas*									
Bielsk Podlaski	50	50	1	1	1	–	1	49	1,8
Brańsk	919	917	144	144	144	–	1	775	28,3
Gminy wiejskie *Rural gminas*									
Bielsk Podlaski	9007	8914	4563	4556	4512	36	7	4444	20,7
Boćki	4784	4758	1462	1460	1356	96	2	3322	20,5
Brańsk	3464	3457	656	654	653	1	2	2808	15,2
Orla	2220	2212	1252	1247	1209	37	5	968	13,8
Rudka	2807	2738	2131	2129	2129	–	2	676	39,0
Wyszki	4594	4573	1330	1322	1310	6	8	3264	22,2
POWIAT HAJNOWSKI	87832	86236	76407	76225	65916	249	182	11425	53,1
Gmina miejska *Urban gmina*									
Hajnówka	103	82	78	68	68	–	10	25	3,9

TABL. 1 (55). **WAŻNIEJSZE DANE O LEŚNICTWIE W 2011 R. (cd.)**
Stan w dniu 31 XII
MAJOR DATA ON FORESTRY IN 2011 (cont.)
As of 31 Dec

WYSZCZEGÓLNIENIE *SPECIFICATION*	Powierzchnia gruntów leśnych w ha *Forest land in ha*								Lesistość w % *Forest cover in %*
	ogółem *grand total*	w tym lasy *of which forests*	z ogółem *of grand total*						
			publiczne *public*					prywatne *private*	
			razem *total*	własność Skarbu Państwa *owned by the State Treasury*			własność gmin *gmina owned*		
				razem *total*	w tym *of which*				
					w zarządzie Lasów Państwowych *managed by State Forests*	w zasobie Agencji Nieruchomości Rolnych *in resources of Agricultural Property Agency*			
POWIAT HAJNOWSKI (dok.) *(cont.)*									
Gmina miejsko-wiejska *Urban-rural gmina*									
Kleszczele	6387	6343	4181	4166	4131	32	15	2206	44,4
w tym miasto *of which city*	2117	2098	1680	1677	1675	–	3	437	44,9
Gminy wiejskie *Rural gminas*									
Białowieża	18048	17745	18010	18010	12241	–	–	38	87,4
Czeremcha	5236	5170	3910	3879	3849	13	31	1326	53,4
Czyże	1339	1336	349	344	315	28	5	990	9,9
Dubicze Cerkiewne	8114	8010	6018	6004	5969	24	14	2096	52,9
Hajnówka	16931	16532	16537	16535	16519	16	2	394	56,4
Narew	8563	8471	6014	5964	5883	72	50	2548	35,1
Narewka	23110	22547	21310	21255	16942	64	55	1800	66,5
POWIAT KOLNEŃSKI	20959	20757	9626	9586	9565	21	41	11333	22,1
Gmina miejska *Urban gmina*									
Kolno	123	121	5	–	–	–	5	118	4,8
Gmina miejsko-wiejska *Urban-rural gmina*									
Stawiski	3406	3389	934	927	927	–	7	2472	20,5
w tym miasto *of which city*	82	82	14	7	7	–	6	68	6,2
Gminy wiejskie *Rural gminas*									
Grabowo	2763	2761	229	226	222	4	4	2534	21,5
Kolno	6205	6138	2965	2954	2943	11	10	3240	21,8
Mały Płock	2961	2938	1220	1218	1212	6	2	1741	21,0
Turośl	5502	5409	4274	4261	4261	0	13	1228	27,2
POWIAT ŁOMŻYŃSKI	30898	30635	13006	12949	12928	16	57	17892	22,6
Gminy miejsko-wiejskie *Urban-rural gminas*									
Jedwabne	2817	2816	153	153	153	–	–	2663	17,7
w tym miasto *of which city*	144	144	5	5	5	–	–	139	12,6
Nowogród	2331	2320	623	605	600	5	19	1707	22,9
w tym miasto *of which city*	206	206	16	10	10	–	6	190	10,0
Gminy wiejskie *Rural gminas*									
Łomża	3629	3612	1183	1152	1152	–	31	2446	17,5
Miastkowo	3627	3591	2007	2006	2003	3	0	1620	31,3
Piątnica	4348	4330	1437	1437	1430	2	–	2911	19,8
Przytuły	1150	1149	104	104	103	1	0	1046	16,2
Śniadowo	2830	2830	50	50	50	–	–	2780	17,4
Wizna	1366	1366	99	98	98	–	1	1267	10,2
Zbójna	8801	8622	7349	7343	7338	5	6	1451	46,4

TABL. 1 (55). **WAŻNIEJSZE DANE O LEŚNICTWIE W 2011 R. (cd.)**
Stan w dniu 31 XII
MAJOR DATA ON FORESTRY IN 2011 (cont.)
As of 31 Dec

WYSZCZEGÓLNIENIE *SPECIFICATION*	Powierzchnia gruntów leśnych w ha *Forest land in ha*								Lesistość w % *Forest cover in %*
	ogółem *grand total*	w tym lasy *of which forests*	z ogółem *of grand total*						
			publiczne *public*					prywatne *private*	
			razem *total*	własność Skarbu Państwa *owned by the State Treasury*			własność gmin *gmina owned*		
				razem *total*	w tym *of which*				
					w zarządzie Lasów Państwowych *managed by State Forests*	w zasobie Agencji Nieruchomości Rolnych *in resources of Agricultural Property Agency*			
POWIAT SIEMIATYCKI	49985	49370	27144	27017	26314	192	127	22841	33,8
Gmina miejska *Urban gmina*									
Siemiatycze	954	954	34	16	15	–	18	920	26,3
Gmina miejsko-wiejska *Urban-rural gmina*									
Drohiczyn	2174	2169	359	359	351	2	–	1815	10,4
w tym miasto *of which city*	86	86	–	–	–	–	–	86	5,5
Gminy wiejskie *Rural gminas*									
Dziadkowice	4072	4044	1616	1608	1607	1	8	2456	34,8
Grodzisk	6103	5971	3936	3936	3928	6	–	2167	29,4
Mielnik	12861	12656	9527	9454	9229	52	73	3334	64,4
Milejczyce	6313	6284	2597	2583	2491	55	15	3716	41,5
Nurzec-Stacja	9606	9423	7261	7254	6958	62	7	2345	43,9
Perlejewo	2087	2084	247	247	246	–	–	1840	19,6
Siemiatycze	5815	5785	1566	1560	1488	14	7	4249	25,5
POWIAT WYSOKO-MAZOWIECKI	23883	23789	5083	5063	5051	9	20	18800	18,5
Gmina miejska *Urban gmina*									
Wysokie Mazowieckie	253	253	16	16	16	–	–	237	16,6
Gminy miejsko-wiejskie *Urban-rural gminas*									
Ciechanowiec	5148	5120	1575	1565	1563	2	10	3573	25,5
w tym miasto *of which city*	389	388	22	18	18	–	4	367	14,9
Czyżew	954	953	102	94	94	–	8	852	7,3
w tym miasto *of which city*	14	14	6	–	–	–	6	8	2,7
Szepietowo	2662	2625	1487	1487	1481	3	–	1175	17,3
w tym miasto *of which city*	14	14	3	3	–	–	–	11	7,1
Gminy wiejskie *Rural gminas*									
Klukowo	1106	1106	27	26	23	3	1	1079	8,9
Kobylin-Borzymy	2178	2178	2	2	2	–	–	2176	18,2
Kulesze Kościelne	3067	3067	51	51	51	–	–	3016	26,6
Nowe Piekuty	1742	1741	188	187	187	–	1	1553	15,9
Sokoły	3008	3007	166	166	165	1	–	2842	19,3
Wysokie Mazowieckie	3765	3737	1470	1470	1470	–	–	2295	22,5
POWIAT ZAMBROWSKI	21933	21538	12414	12395	12389	6	19	9519	29,4
Gmina miejska *Urban gmina*									
Zambrów	19	19	4	3	3	–	1	15	1,0

TABL. 1 (55). **WAŻNIEJSZE DANE O LEŚNICTWIE W 2011 R. (cd.)**
Stan w dniu 31 XII
MAJOR DATA ON FORESTRY IN 2011 (cont.)
As of 31 Dec

WYSZCZEGÓLNIENIE *SPECIFICATION*	Powierzchnia gruntów leśnych w ha *Forest land in ha*								Lesistość w % *Forest cover in %*
	ogółem *grand total*	w tym lasy *of which forests*	z ogółem *of grand total*						
			publiczne *public*					prywatne *private*	
			razem *total*	własność Skarbu Państwa *owned by the State Treasury*			własność gmin *gmina owned*		
				razem *total*	w tym *of which*				
					w zarządzie Lasów Państwowych *managed by State Forests*	w zasobie Agencji Nieruchomości Rolnych *in resources of Agricultural Property Agency*			
POWIAT ZAMBROWSKI (dok.)									
Gminy wiejskie *Rural gminas*									
Kołaki Kościelne	1870	1869	123	123	123	–	–	1747	25,4
Rutki	3611	3600	878	868	863	5	10	2733	18,0
Szumowo	3349	3326	1101	1097	1097	–	4	2248	23,6
Zambrów	13084	12723	10308	10304	10303	1	4	2776	42,5
MIASTO NA PRAWACH POWIATU: *CITY WITH POWIAT STATUS:*									
Łomża	35	35	13	2	–	2	11	23	1,1
PODREGION SUWALSKI *SUBREGION*	**190185**	**186639**	**143977**	**143658**	**120468**	**303**	**319**	**46208**	**29,9**
POWIAT AUGUSTOWSKI	78227	76306	67530	67385	66444	19	145	10697	46,0
Gmina miejska *Urban gmina*									
Augustów	2957	2854	2715	2643	2631	–	72	242	35,3
Gmina miejsko-wiejska *Urban-rural gmina*									
Lipsk	4189	4170	1088	1067	1022	7	21	3101	22,6
w tym miasto *of which city*	3	3	–	–	–	–	–	3	0,6
Gminy wiejskie *Rural gminas*									
Augustów	8612	8396	7723	7722	7705	10	1	889	31,5
Bargłów Kościelny	2554	2537	1004	1002	1002	–	2	1550	13,5
Nowinka	12925	12593	12299	12296	11635	–	3	626	61,7
Płaska	31585	30668	30798	30795	30699	2	3	787	82,3
Sztabin	15405	15088	11903	11860	11750	–	43	3502	41,6
POWIAT GRAJEWSKI	22270	22006	13417	13368	11366	138	49	8853	22,7
Gmina miejska *Urban gmina*									
Grajewo	80	80	51	33	33	–	18	29	4,2
Gminy miejsko-wiejskie *Urban-rural gminas*									
Rajgród	6036	5947	4345	4336	3239	134	9	1691	28,7
w tym miasto *of which city*	467	459	238	232	232	–	7	229	13,0
Szczuczyn	1896	1880	689	687	687	–	2	1206	16,3
w tym miasto *of which city*	41	41	2	2	2	–	–	39	3,1
Gminy wiejskie *Rural gminas*									
Grajewo	9834	9721	6281	6269	5704	3	12	3553	31,5
Radziłów	1879	1877	489	481	142	–	8	1390	9,4
Wąsosz	2545	2501	1562	1562	1561	1	–	984	21,2

TABL. 1 (55). **WAŻNIEJSZE DANE O LEŚNICTWIE W 2011 R. (dok.)**
Stan w dniu 31 XII
MAJOR DATA ON FORESTRY IN 2011 (cont.)
As of 31 Dec

WYSZCZEGÓLNIENIE *SPECIFICATION*	Powierzchnia gruntów leśnych w ha *Forest land in ha*								Lesistość w % *Forest cover in %*
	ogółem *grand total*	w tym lasy *of which forests*	z ogółem *of grand total*						
			publiczne *public*					prywatne *private*	
			razem *total*	własność Skarbu Państwa *owned by the State Treasury*			własność gmin *gmina owned*		
				razem *total*	w tym *of which*				
					w zarządzie Lasów Państwowych *managed by State Forests*	w zasobie Agencji Nieruchomości Rolnych *in resources of Agricultural Property Agency*			
POWIAT MONIECKI	28587	28448	15163	15094	3385	22	70	13424	20,6
Gminy miejsko-wiejskie *Urban-rural gminas*									
Goniądz	11986	11911	8661	8629	585	1	32	3325	31,6
w tym miasto *of which city*	8	8	–	–	–	–	–	8	1,9
Knyszyn	4282	4224	2214	2207	2166	21	7	2068	33,2
w tym miasto *of which city*	513	513	55	48	41	7	7	458	21,6
Mońki	1984	1984	123	102	102	–	21	1861	12,3
w tym miasto *of which city*	99	99	13	1	1	–	12	86	12,9
Gminy wiejskie *Rural gminas*									
Jasionówka	1276	1275	111	107	107	–	4	1165	13,2
Jaświły	1252	1251	110	109	108	–	1	1142	7,1
Krypno	985	983	197	195	195	–	2	788	8,8
Trzcianne	6822	6821	3747	3744	122	–	3	3075	20,6
POWIAT SEJNEŃSKI	36664	35810	31327	31322	27028	48	4	5337	41,9
Gmina miejska *Urban gmina*									
Sejny	5	5	0	0	0	–	–	5	1,1
Gminy wiejskie *Rural gminas*									
Giby	25176	24473	24230	24228	20668	–	3	946	75,7
Krasnopol	3867	3830	2485	2483	1799	1	2	1382	22,3
Puńsk	1563	1554	578	578	577	1	–	985	11,2
Sejny	6052	5947	4033	4033	3984	46	–	2019	27,4
POWIAT SUWALSKI	23532	23198	15715	15675	11431	76	40	7816	17,8
Gminy wiejskie *Rural gminas*									
Bakałarzewo	1733	1716	844	843	840	2	1	889	14,0
Filipów	1376	1373	246	243	211	30	3	1130	9,1
Jeleniewo	1410	1407	407	405	399	1	2	1003	10,7
Przerośl	1811	1795	867	867	852	13	–	944	14,5
Raczki	2821	2755	2325	2325	2297	1	–	497	19,4
Rutka-Tartak	2673	2634	1873	1865	1865	–	8	801	25,5
Suwałki	7873	7715	6850	6838	2712	5	12	1023	29,2
Szypliszki	2140	2117	1319	1305	1291	10	14	821	13,5
Wiżajny	1695	1685	986	986	964	14	–	709	15,1
MIASTO NA PRAWACH POWIATU: *CITY WITH POWIAT STATUS:*									
Suwałki	906	871	825	814	814	–	11	81	13,3

TABL. 2 (56). **GRUNTY NIELEŚNE ZALESIONE I PRZEZNACZONE DO ZALESIENIA W 2011 R.**
NON-FOREST LAND AFFORESTED AND DESIGNATED FOR AFFORESTATION IN 2011

WYSZCZEGÓLNIENIE *SPECIFICATION*	Zalesienia gruntów nieleśnych *Afforestation of non-forest land*		Powierzchnia gruntów nieleśnych przeznaczonych do zalesienia[a] *Non-forest land designated for afforestation*[a]	
	publiczne *public*	prywatne *private*	ogółem *total*	w tym w zarządzie Lasów Państwowych *of which managed by State Forests*
	w ha *in ha*			
W O J E W Ó D Z T W O *V O I V O D S H I P*	**20**	**236**	**78**	**39**
PODREGION BIAŁOSTOCKI *SUBREGION*	**10**	**58**	**29**	**29**
POWIAT BIAŁOSTOCKI	0	30	3	3
Gminy miejsko-wiejskie *Urban-rural gminas*				
Michałowo	0	21	–	–
Zabłudów	–	1	3	3
Gminy wiejskie *Rural gminas*				
Turośń Kościelna	–	5	–	–
Zawady	–	3	–	–
POWIAT SOKÓLSKI	10	28	26	26
Gminy miejsko-wiejskie *Urban-rural gminas*				
Krynki	–	–	24	24
Sokółka	–	16	–	–
Suchowola	–	1	–	–
Gminy wiejskie *Rural gminas*				
Kuźnica	3	–	–	–
Nowy Dwór	–	11	–	–
Szudziałowo	7	–	1	1
PODREGION ŁOMŻYŃSKI *SUBREGION*	**4**	**154**	**4**	**4**
POWIAT BIELSKI	4	42	1	1
Gminy wiejskie *Rural gminas*				
Bielsk Podlaski	4	23	1	1
Boćki	–	3	0	0
Brańsk	–	5	–	–
Orla	–	6	–	–
Rudka	–	1	–	–
Wyszki	–	4	–	–

a Stan w dniu 31 XII.
a As of 31 Dec.

TABL. 2 (56). **GRUNTY NIELEŚNE ZALESIONE I PRZEZNACZONE DO ZALESIENIA W 2011 R. (cd.)**
NON-FOREST LAND AFFORESTED AND DESIGNATED FOR AFFORESTATION IN 2011 (cont.)

WYSZCZEGÓLNIENIE *SPECIFICATION*	Zalesienia gruntów nieleśnych *Afforestation of non-forest land*		Powierzchnia gruntów nieleśnych przeznaczonych do zalesienia[a] *Non-forest land designated for afforestation*[a]	
	publiczne *public*	prywatne *private*	ogółem *total*	w tym w zarządzie Lasów Państwowych *of which managed by State Forests*
	w ha *in ha*			
POWIAT HAJNOWSKI	–	37	3	3
Gmina miejsko-wiejska *Urban-rural gmina*				
Kleszczele	–	11	–	–
Gminy wiejskie *Rural gminas*				
Czeremcha	–	1	3	3
Czyże	–	7	–	–
Dubicze Cerkiewne	–	6	–	–
Narew	–	12	–	–
POWIAT KOLNEŃSKI	–	5	–	–
Gmina miejsko-wiejska *Urban-rural gmina*				
Stawiski	–	3	–	–
Gminy wiejskie *Rural gminas*				
Grabowo	–	1	–	–
Mały Płock	–	1	–	–
POWIAT SIEMIATYCKI	–	52	–	–
Gmina miejsko-wiejska *Urban-rural gmina*				
Drohiczyn	–	4	–	–
Gminy wiejskie *Rural gminas*				
Grodzisk	–	4	–	–
Mielnik	–	21	–	–
Milejczyce	–	4	–	–
Nurzec-Stacja	–	10	–	–
Siemiatycze	–	10	–	–
POWIAT WYSOKOMAZOWIECKI	–	7	–	–
Gmina miejsko-wiejska *Urban-rural gmina*				
Ciechanowiec	–	5	–	–
Gminy wiejskie *Rural gminas*				
Klukowo	–	2	–	–
Kobylin-Borzymy	–	0	–	–
POWIAT ZAMBROWSKI	–	11	–	–
Gminy wiejskie *Rural gminas*				
Rutki	–	8	–	–
Szumowo	–	4	–	–

a Stan w dniu 31 XII.
a As of 31 Dec.

TABL. 2 (56). **GRUNTY NIELEŚNE ZALESIONE I PRZEZNACZONE DO ZALESIENIA W 2011 R. (dok.)**
NON-FOREST LAND AFFORESTED AND DESIGNATED FOR AFFORESTATION IN 2011 (cont.)

WYSZCZEGÓLNIENIE *SPECIFICATION*	Zalesienia gruntów nieleśnych *Afforestation of non-forest land*		Powierzchnia gruntów nieleśnych przeznaczonych do zalesienia[a] *Non-forest land designated for afforestation*[a]	
	publiczne *public*	prywatne *private*	ogółem *total*	w tym w zarządzie Lasów Państwowych *of which managed by State Forests*
	w ha *in ha*			
PODREGION SUWALSKI *SUBREGION*	**6**	**24**	**46**	**7**
POWIAT AUGUSTOWSKI	2	–	23	2
Gmina miejsko-wiejska *Urban-rural gmina*				
Lipsk	2	–	–	–
Gminy wiejskie *Rural gminas*				
Nowinka	–	–	21	–
Płaska	–	–	2	2
POWIAT GRAJEWSKI	4	8	–	–
Gmina miejsko-wiejska *Urban-rural gmina*				
Rajgród	0	3	–	–
Gminy wiejskie *Rural gminas*				
Grajewo	3	–	–	–
Wąsosz	–	5	–	–
POWIAT MONIECKI	–	6	–	–
Gminy wiejskie *Rural gminas*				
Jaświły	–	0	–	–
Krypno	–	4	–	–
Gmina miejsko-wiejska *Urban-rural gmina*				
Mońki	–	1	–	–
POWIAT SEJNEŃSKI	–	6	1	–
Gmina wiejska *Rural gmina*				
Giby	–	6	1	–
POWIAT SUWALSKI	–	4	22	5
Gminy wiejskie *Rural gminas*				
Przerośl	–	4	4	4
Suwałki	–	–	17	–
Wiżajny	–	–	0	0

a Stan w dniu 31 XII.
a As of 31 Dec.

TABL. 3 (57). **LASY NIESTANOWIĄCE WŁASNOŚCI SKARBU PAŃSTWA W 2011 R.**
Stan w dniu 31 XII
FORESTS NOT OWNED BY THE STATE TREASURY IN 2011
As of 31 Dec

WYSZCZEGÓLNIENIE *SPECIFICATION*	Powierzchnia gruntów leśnych w ha *Forest land in ha*				Lasy ochronne w % ogółem gruntów leśnych *Protective forests in % of total forest land*
	ogółem *total*	w tym *of which*			
		osób fizycznych *natural persons*	wspólnot gruntowych *land cooperatives*	gmin *gminas*	
W O J E W Ó D Z T W O ..... *V O I V O D S H I P*	**201277**	**194170**	**3969**	**1296**	**5,3**
Podregion białostocki ..... *Subregion*	**46128**	**43690**	**1208**	**494**	**17,8**
Powiaty: *Powiats:*					
białostocki	29239	27430	989	217	28,1
sokólski	16471	16073	218	63	–
Miasto na prawach powiatu: *City with powiat status:*					
Białystok	419	187	1	214	–
Podregion łomżyński ..... *Subregion*	**108622**	**104945**	**2379**	**483**	**0,9**
Powiaty: *Powiats:*					
bielski	16332	15802	312	26	–
hajnowski	11607	11163	143	182	–
kolneński	11374	10951	373	41	–
łomżyński	17949	17613	265	57	–
siemiatycki	22968	21395	1100	127	4,4
wysokomazowiecki	18820	18531	180	20	–
zambrowski	9538	9468	7	19	–
Miasto na prawach powiatu: *City with powiat status:*					
Łomża	33	23	–	11	–
Podregion suwalski ..... *Subregion*	**46527**	**45534**	**382**	**319**	**3,1**
Powiaty: *Powiats:*					
augustowski	10842	10503	151	145	11,3
grajewski	8902	8655	171	49	2,2
moniecki	13494	13320	13	70	–
sejneński	5341	5303	13	4	–
suwalski	7856	7674	34	40	—
Miasto na prawach powiatu: *City with powiat status:*					
Suwałki	92	79	–	11	–

TABL. 1 (58). **DROGI PUBLICZNE W 2011 R.**
Stan w dniu 31 XII
PUBLIC ROADS IN 2011
As of 31 Dec

WYSZCZEGÓLNIENIE *SPECIFICATION*	Drogi publiczne o twardej nawierzchni *Hard surface public roads*		W tym o nawierzchni ulepszonej *Of which with improved surface*	
	powiatowe *powiat*	gminne *gmina*	powiatowe *powiat*	gminne *gmina*
	w km *in km*			
W O J E W Ó D Z T W O ..... *V O I V O D S H I P*	**6658,0**	**3447,9**	**5699,8**	**3203,1**
Podregion białostocki ..... *Subregion*	**1692,7**	**829,6**	**1304,0**	**707,9**
Powiaty: *Powiats:*				
białostocki	890,6	400,0	682,5	317,2
sokólski	714,3	207,9	534,8	169,9
Miasto na prawach powiatu: *City with powiat status:*				
Białystok	87,8	221,7	86,7	220,8
Podregion łomżyński ..... *Subregion*	**3121,8**	**1748,3**	**2701,6**	**1667,8**
Powiaty: *Powiats:*				
bielski	554,1	189,7	397,0	179,6
hajnowski	407,8	159,2	403,2	155,6
kolneński	295,8	202,3	240,6	196,4
łomżyński	458,7	196,2	396,1	179,1
siemiatycki	537,9	253,9	420,1	221,6
wysokomazowiecki	576,3	486,0	553,4	475,5
zambrowski	268,1	199,2	268,1	199,2
Miasto na prawach powiatu: *City with powiat status:*				
Łomża	23,1	61,8	23,1	60,8
Podregion suwalski ..... *Subregion*	**1843,5**	**870,0**	**1694,2**	**827,4**
Powiaty: *Powiats:*				
augustowski	421,1	190,7	401,7	189,2
grajewski	320,8	198,7	289,4	175,3
moniecki	371,3	119,6	347,8	105,4
sejneński	215,6	159,8	184,5	159,8
suwalski	459,6	142,1	415,7	139,1
Miasto na prawach powiatu: *City with powiat status:*				
Suwałki	55,1	59,1	55,1	58,6

Ź r ó d ł o: dane Generalnej Dyrekcji Dróg Krajowych i Autostrad.
S o u r c e: data of the General Directorate of Domestic Roads and Motorways.

TABL. 2 (59). **POJAZDY SAMOCHODOWE I CIĄGNIKI ZAREJESTROWANE[a] W 2011 R.**
Stan w dniu 31 XII
REGISTERED ROAD VEHICLES AND TRACTORS[a] IN 2011
As of 31 Dec

WYSZCZEGÓLNIENIE *SPECIFICATION*	Ogółem *Total*	W tym *Of which*				
		samochody osobowe *passenger cars*	autobusy *buses*	samochody ciężarowe i ciągniki siodłowe[b] *lorries and truck tractors[b]*	ciągniki balastowe i rolnicze *ballast and agricultural tractors*	motocykle *motorcycles*
W O J E W Ó D Z T W O ..... *V O I V O D S H I P*	**729621**	**491784**	**2368**	**82002**	**116910**	**32812**
Podregion białostocki ..... *Subregion*	**269274**	**192282**	**1027**	**37113**	**25997**	**11284**
Powiaty: *Powiats:*						
białostocki	87471	59837	148	11058	12021	4023
sokólski	50439	30767	103	4148	12168	3045
Miasto na prawach powiatu: *City with powiat status:*						
Białystok	131364	101678	776	21907	1808	4216
Podregion łomżyński ..... *Subregion*	**282701**	**182163**	**817**	**27956**	**59163**	**11256**
Powiaty: *Powiats:*						
bielski	42276	27311	121	4266	8648	1740
hajnowski	29719	20098	66	2446	5220	1731
kolneński	27651	16664	49	1989	7957	898
łomżyński	39895	24635	60	3433	10091	1526
siemiatycki	34993	21806	141	3354	7898	1633
wysokomazowiecki	47975	28865	78	4601	12534	1666
zambrowski	29044	18534	119	3150	6045	1023
Miasto na prawach powiatu: *City with powiat status:*						
Łomża	31148	24250	183	4717	770	1039
Podregion suwalski ..... *Subregion*	**177646**	**117339**	**524**	**16933**	**31750**	**10272**
Powiaty: *Powiats:*						
augustowski	36929	24160	102	3460	6786	2250
grajewski	29844	19267	76	2889	6401	1087
moniecki	28390	16580	48	2362	8238	1077
sejneński	18289	10841	32	1181	3877	2266
suwalski	29175	19129	51	2204	5662	2023
Miasto na prawach powiatu: *City with powiat status:*						
Suwałki	35019	27362	215	4837	786	1569

a Według centralnej ewidencji pojazdów prowadzonej przez Ministerstwo Spraw Wewnętrznych. *b* Łącznie z samochodami ciężarowo-osobowymi.

a According to the central vehicle register maintained by the Ministry of Interior. b Including vans.

TABL. 1 (60). **SKLEPY I STACJE PALIW[a] W 2011 R.**
Stan w dniu 31 XII
SHOPS AND PETROL STATIONS[a] IN 2011
As of 31 Dec

WYSZCZEGÓLNIENIE *SPECIFICATION*	Sklepy *Shops*									Stacje paliw *Petrol stations*
	ogółem *total*	w tym *of which*								
		ogólnospożywcze *general foodstuffs*	mięsne *meat*	piekarniczo-ciastkarskie *baker's and confectioner's products*	z odzieżą *with clothes*	z meblami i sprzętem oświetleniowym *with furniture and lighting appliances*	z artykułami radiowo-telewizyjnymi i sprzętem gospodarstwa domowego *with radio, tv and household appliances*	z artykułami piśmiennymi i księgarnie *with books and stationery*	z pojazdami mechanicznymi *with motor vehicles*	
W O J E W Ó D Z T W O *V O I V O D S H I P*	**2503**	**752**	**171**	**91**	**226**	**74**	**64**	**54**	**85**	**179**
Podregion białostocki *Subregion*	**1116**	**253**	**55**	**47**	**147**	**39**	**18**	**26**	**52**	**64**
Powiaty: *Powiats:*										
białostocki	129	66	6	3	2	3	3	2	12	18
sokólski	123	60	2	1	3	4	5	2	1	11
Miasto na prawach powiatu: *City with powiat status:*										
Białystok	864	127	47	43	142	32	10	22	39	35
Podregion łomżyński *Subregion*	**815**	**316**	**73**	**35**	**37**	**18**	**26**	**13**	**16**	**66**
Powiaty: *Powiats:*										
bielski	133	61	15	–	1	3	5	2	1	9
hajnowski	100	65	5	–	2	1	3	1	–	8
kolneński	42	13	5	1	1	–	1	1	–	7
łomżyński	27	10	2	1	–	–	–	–	–	10
siemiatycki	111	58	11	1	3	1	5	1	2	8
wysokomazowiecki	116	50	9	3	2	1	5	2	–	9
zambrowski	81	22	10	2	5	4	2	1	4	6
Miasto na prawach powiatu: *City with powiat status:*										
Łomża	205	37	16	27	23	8	5	5	9	9
Podregion suwalski *Subregion*	**572**	**183**	**43**	**9**	**42**	**17**	**20**	**15**	**17**	**49**
Powiaty: *Powiats:*										
augustowski	128	45	7	1	12	2	7	1	2	7
grajewski	91	31	9	3	4	1	3	3	2	10
moniecki	67	32	4	–	2	1	1	2	1	7
sejneński	37	23	2	–	–	–	2	2	–	4
suwalski	25	14	–	–	–	–	–	–	–	4
Miasto na prawach powiatu: *City with powiat status:*										
Suwałki	224	38	21	5	24	13	7	7	12	17

a Dane dotyczą podmiotów gospodarczych, w których liczba pracujących przekracza 9 osób.
a Data concern economic entities employing more than 9 persons.

TABL. 2 (61). **TARGOWISKA W 2011 R.**
Stan w dniu 31 XII
MARKETPLACES IN 2011
As of 31 Dec

WYSZCZEGÓLNIENIE *SPECIFICATION*	Targowiska stałe *Permanent marketplaces*						Targowiska sezonowe[a] (w ciągu roku) *Seasonal marketplaces[a] (during the year)*	Roczne wpływy z opłaty targowej w tys. zł *Annual receipts from market-place fees in thous. zl*
	liczba targowisk *number of marketplaces*		powierzchnia targowisk w m² *area of marketplaces in m²*		stałe punkty sprzedaży drobnodetalicznej *permanent small-retail sales outlets*			
	ogółem *total*	w tym z przewagą sprzedaży drobno-detalicznej *of which with pre-dominance of small--retail sales*	ogółem *total*	w tym sprzeda-żowa *of which sales area*	ogółem *total*	w tym na targo-wiskach czynnych codziennie *of which at market-places open daily*		
W O J E W Ó D Z T W O ... *V O I V O D S H I P*	**79**	**61**	**862850**	**545309**	**3818**	**2631**	**59**	**3649,7**
Podregion białostocki ... *Subregion*	**22**	**18**	**299192**	**131232**	**2778**	**2022**	**6**	**913,7**
Powiaty: *Powiats:*								
białostocki	8	6	99516	47149	11	10	2	175,1
sokólski	9	8	53481	41003	133	118	3	216,3
Miasto na prawach powiatu: *City with powiat status:*								
Białystok	5	4	146195	43080	2634	1894	1	522,3
Podregion łomżyński .... *Subregion*	**40**	**29**	**370968**	**266068**	**446**	**265**	**9**	**1775,7**
Powiaty: *Powiats:*								
bielski	4	3	57932	28330	85	45	–	292,2
hajnowski	7	5	21871	17927	87	58	–	30,0
kolneński	2	2	20692	20692	–	–	4	163,7
łomżyński	4	3	62214	29740	11	1	–	98,5
siemiatycki	7	3	27039	23839	27	–	–	100,3
wysokomazowiecki	5	4	106205	89259	50	10	2	406,6
zambrowski	6	4	52242	40932	3	2	1	278,8
Miasto na prawach powiatu: *City with powiat status:*								
Łomża	5	5	22773	15349	183	149	2	405,6
Podregion suwalski ..... *Subregion*	**17**	**14**	**192690**	**148009**	**594**	**344**	**44**	**960,3**
Powiaty: *Powiats:*								
augustowski	3	2	29863	25100	110	10	35	253,9
grajewski	3	2	30668	21200	21	13	3	187,6
moniecki	4	4	50983	32238	67	2	4	86,9
sejneński	1	1	14483	7800	17	–	1	#
suwalski	4	3	1900	1650	–	–	1	#
Miasto na prawach powiatu: *City with powiat status:*								
Suwałki	2	2	64793	60021	379	319	–	351,0

a Liczba targowisk lub miejsc wyznaczonych na ulicach i placach uruchamianych okresowo.
a Number of marketplaces or places located on streets and squares open periodically.

TABL. 1 (62). **DOCHODY BUDŻETÓW POWIATÓW I MIAST NA PRAWACH POWIATU WEDŁUG RODZAJÓW W 2011 R.**

REVENUE OF POWIATS AND CITIES WITH POWIAT STATUS BUDGETS BY TYPE IN 2011

WYSZCZEGÓLNIENIE *SPECIFICATION*	Ogółem *Grand total*	Dochody własne *Own revenue*		Dotacje celowe *Appropriated allocations*				Dotacje lub płatności przekazane w ramach programów finansowanych z udziałem środków europejskich *Allocations or payments transferred under programmes financed with the European funds*	Subwencja ogólna z budżetu państwa *General subsidy from the state budget*
		razem *total*	w tym środki na dofinansowanie własnych zadań ze źródeł pozabudżetowych *of which funds for additional financing of own tasks from non-budgetary sources*	razem *total*	w tym *of which*: z budżetu państwa *from the state budget*	otrzymane z funduszy celowych *received from appropriated funds*	na zadania realizowane na podstawie porozumień między jednostkami samorządu terytorialnego *for tasks realized on the basis of self-government agreements*		
	w tys. zł *in thous. zl*								
W O J E W Ó D Z T W O .... *V O I V O D S H I P*	**2515016,2**	**1049272,6**	**10174,6**	**379331,3**	**314915,5**	**5663,9**	**22553,9**	**254125,7**	**832286,5**
Podregion białostocki *Subregion*									
Powiaty: *Powiats:*									
białostocki	108773,5	39230,2	445,8	40798,3	28093,9	14,0	4761,9	742,9	28002,1
sokólski	70270,3	10148,2	104,0	20989,5	15824,1	815,4	58,0	1772,1	37360,6
Miasto na prawach powiatu: *City with powiat status:*									
Białystok	1272000,5	676845,6	1352,4	106943,6	103735,1	254,6	2953,9	154873,6	333337,7
Podregion łomżyński *Subregion*									
Powiaty: *Powiats:*									
bielski	52110,2	12129,1	–	11794,6	7171,8	–	54,3	1909,4	26277,0
hajnowski	39147,9	11602,4	90,6	10652,8	8886,9	–	768,8	668,0	16224,8
kolneński	28591,8	5257,5	–	8774,7	8174,7	–	–	796,9	13762,7
łomżyński	27936,0	6578,4	–	9315,1	5186,2	–	1742,6	3108,0	8934,4
siemiatycki	49298,2	10380,6	–	17953,7	15242,0	–	689,9	1191,8	19772,1
wysokomazowiecki	60019,3	10550,5	292,5	15964,5	10295,6	–	155,1	3739,1	29765,2
zambrowski	42712,0	8734,0	487,9	9814,0	6726,4	–	1772,6	107,1	24057,0
Miasto na prawach powiatu: *City with powiat status:*									
Łomża	285651,4	98777,8	5,4	39385,6	30448,6	3075,0	5832,0	46462,7	101025,3
Podregion suwalski *Subregion*									
Powiaty: *Powiats:*									
augustowski	64037,9	10389,4	240,5	13525,3	11515,0	503,7	165,6	8171,2	31952,0
grajewski	47921,1	8348,4	335,7	11788,2	8956,4	110,0	–	1011,2	26772,8
moniecki	35001,0	6777,9	166,7	5666,3	5054,3	–	24,1	3437,4	19119,4
sejneński	18890,4	4632,1	968,1	5325,0	5225,2	–	99,8	618,8	8314,5
suwalski	28356,0	7341,2	17,6	9230,2	5333,7	–	2002,4	1245,2	10539,3
Miasto na prawach powiatu: *City with powiat status:*									
Suwałki	284298,6	121549,3	5667,4	41409,8	39045,6	891,2	1473,0	24269,8	97069,6

TABL. 2 (63). **DOCHODY BUDŻETÓW POWIATÓW I MIAST NA PRAWACH POWIATU WEDŁUG DZIAŁÓW W 2011 R.**

REVENUE OF POWIATS AND CITIES WITH POWIAT STATUS BUDGETS BY DIVISION IN 2011

WYSZCZEGÓLNIENIE *SPECIFICATION*	Ogółem *Total*	W tym *Of which*								
		transport i łączność *transport and communication*	gospodarka mieszkaniowa *dwelling economy*	administracja publiczna *public administration*	oświata i wychowanie *education*	ochrona zdrowia *health care*	pomoc społeczna *social assistance*	gospodarka komunalna i ochrona środowiska *municipal economy and environmental protection*	kultura i ochrona dziedzictwa narodowego *culture and protection of national heritage*	kultura fizyczna *physical education*
	W TYSIĄCACH ZŁOTYCH *IN THOUSAND ZLOTYS*									
W O J E W Ó D Z T W O .. *V O I V O D S H I P*	**2515016,2**	**289262,8**	**151846,0**	**32736,3**	**54317,7**	**41812,8**	**183841,7**	**29545,8**	**7414,8**	**26167,9**
Podregion białostocki *Subregion*										
Powiaty: *Powiats:*										
białostocki	108773,5	14602,9	1341,5	4193,3	890,8	13735,3	18206,7	492,5	0,3	0,0
sokólski	70270,3	12015,1	1539,6	1634,2	2158,2	2776,9	66,5	106,7	–	5,0
Miasto na prawach powiatu: *City with powiat status:*										
Białystok	1272000,5	172295,8	130892,9	11854,4	18793,7	1138,1	84876,5	6441,4	1422,8	9998,8
Podregion łomżyński *Subregion*										
Powiaty: *Powiats:*										
bielski	52110,2	5650,6	271,4	785,8	657,5	1269,0	3431,2	–	–	–
hajnowski	39147,9	2549,1	396,0	1080,7	687,3	2115,5	3869,8	99,3	–	–
kolneński	28591,8	3429,3	487,4	1004,3	803,0	1798,5	458,9	63,8	–	–
łomżyński	27936,0	2393,8	63,9	2034,0	–	3335,0	1531,1	220,4	–	–
siemiatycki	49298,2	4060,5	492,0	284,8	2875,0	965,4	1795,2	91,7	–	–
wysokomazowiecki	60019,3	7787,9	238,8	1683,2	2359,0	1349,8	3147,3	–	0,2	–
zambrowski	42712,0	1356,0	814,9	1512,2	331,7	3139,7	1999,9	132,6	–	–
Miasto na prawach powiatu: *City with powiat status:*										
Łomża	285651,4	38871,0	7452,5	1105,5	6525,0	19,7	22297,1	10651,3	373,1	1629,0
Podregion suwalski *Subregion*										
Powiaty: *Powiats:*										
augustowski	64037,9	5336,4	307,9	1575,4	7021,8	2393,2	2276,4	121,6	–	–
grajewski	47921,1	5009,0	290,9	1562,5	757,2	2429,8	1085,4	178,0	9,8	–
moniecki	35001,0	678,4	637,0	973,6	98,3	1151,4	2222,0	96,5	–	258,5
sejneński	18890,4	1114,4	215,7	245,2	675,4	1040,0	383,2	41,9	–	–
suwalski	28356,0	2850,6	370,9	222,9	556,9	2843,3	2533,6	69,8	144,3	–
Miasto na prawach powiatu: *City with powiat status:*										
Suwałki	284298,6	9262,1	6032,7	984,3	9126,9	312,2	33661,0	10738,4	5464,2	14276,6

TABL. 2 (63). **DOCHODY BUDŻETÓW POWIATÓW I MIAST NA PRAWACH POWIATU WEDŁUG DZIAŁÓW W 2011 R. (dok.)**

REVENUE OF POWIATS AND CITIES WITH POWIAT STATUS BUDGETS BY DIVISION IN 2011 (cont.)

WYSZCZEGÓLNIENIE *SPECIFICATION*	Ogółem *Total*	W tym *Of which*								
		transport i łączność *transport and communication*	gospodarka mieszkaniowa *dwelling economy*	administracja publiczna *public administration*	oświata i wychowanie *education*	ochrona zdrowia *health care*	pomoc społeczna *social assistance*	gospodarka komunalna i ochrona środowiska *municipal economy and environmental protection*	kultura i ochrona dziedzictwa narodowego *culture and protection of national heritage*	kultura fizyczna *physical education*
	W % DOCHODÓW OGÓŁEM *IN % OF TOTAL REVENUE*									
W O J E W Ó D Z T W O .. *V O I V O D S H I P*	**100,0**	**11,5**	**6,0**	**1,3**	**2,2**	**1,7**	**7,3**	**1,2**	**0,3**	**1,0**
Podregion białostocki *Subregion*										
Powiaty: *Powiats:*										
białostocki	100,0	13,4	1,2	3,9	0,8	12,6	16,7	0,5	0,0	0,0
sokólski	100,0	17,1	2,2	2,3	3,1	4,0	0,1	0,2	–	0,0
Miasto na prawach powiatu: *City with powiat status:*										
Białystok	100,0	13,5	10,3	0,9	1,5	0,1	6,7	0,5	0,1	0,8
Podregion łomżyński *Subregion*										
Powiaty: *Powiats:*										
bielski	100,0	10,8	0,5	1,5	1,3	2,4	6,6	–	–	–
hajnowski	100,0	6,5	1,0	2,8	1,8	5,4	9,9	0,3	–	–
kolneński	100,0	12,0	1,7	3,5	2,8	6,3	1,6	0,2	–	–
łomżyński	100,0	8,6	0,2	7,3	–	11,9	5,5	0,8	–	–
siemiatycki	100,0	8,2	1,0	0,6	5,8	2,0	3,6	0,2	–	–
wysokomazowiecki	100,0	13,0	0,4	2,8	3,9	2,2	5,2	–	0,0	–
zambrowski	100,0	3,2	1,9	3,5	0,8	7,4	4,7	0,3	–	–
Miasto na prawach powiatu: *City with powiat status:*										
Łomża	100,0	13,6	2,6	0,4	2,3	0,0	7,8	3,7	0,1	0,6
Podregion suwalski *Subregion*										
Powiaty: *Powiats:*										
augustowski	100,0	8,3	0,5	2,5	11,0	3,7	3,6	0,2	–	–
grajewski	100,0	10,5	0,6	3,3	1,6	5,1	2,3	0,4	0,0	–
moniecki	100,0	1,9	1,8	2,8	0,3	3,3	6,3	0,3	–	0,7
sejneński	100,0	5,9	1,1	1,3	3,6	5,5	2,0	0,2	–	–
suwalski	100,0	10,1	1,3	0,8	2,0	10,0	8,9	0,2	0,5	–
Miasto na prawach powiatu: *City with powiat status:*										
Suwałki	100,0	3,3	2,1	0,3	3,2	0,1	11,8	3,8	1,9	5,0

TABL. 3 (64). **DOCHODY BUDŻETÓW GMIN[a] WEDŁUG RODZAJÓW W 2011 R.**
REVENUE OF GMINAS BUDGETS[a] BY TYPE IN 2011

WYSZCZEGÓLNIENIE *SPECIFICATION*	Ogółem *Grand total*	Dochody własne *Own revenue*		Dotacje celowe *Appropriated allocations*				Dotacje lub płatności przekazane w ramach programów finansowanych z udziałem środków europejskich *Allocations or payments transferred under programmes financed with the European funds*	Subwencja ogólna z budżetu państwa *General subsidy from the state budget*
		razem *total*	w tym środki na dofinansowanie własnych zadań ze źródeł pozabudżetowych *of which funds for additional financing of own tasks from non-budgetary sources*	razem *total*	w tym *of which*: z budżetu państwa *from the state budget*	otrzymane z funduszy celowych *received from appropriated funds*	na zadania realizowane na podstawie porozumień między jednostkami samorządu terytorialnego *for tasks realized on the basis of self-government agreements*		
	w tys. zł *in thous. zl*								
W O J E W Ó D Z T W O ..... *V O I V O D S H I P*	**2194054,9**	**883950,0**	**115872,4**	**432455,5**	**397774,7**	**12029,2**	**18132,6**	**117370,9**	**760278,5**
PODREGION BIAŁOSTOCKI *SUBREGION*									
POWIAT BIAŁOSTOCKI:									
Gminy miejsko-wiejskie *Urban-rural gminas*									
Choroszcz	32387,4	18466,1	2591,9	5934,6	5406,5	257,1	271,0	522,2	7464,4
Czarna Białostocka	33124,0	12181,8	2,3	4245,8	4199,8	–	46,0	5997,0	10699,4
Łapy	56116,7	20551,7	11,2	12989,2	11939,0	–	1050,2	4511,7	18064,0
Michałowo	26513,9	14941,0	11,2	3296,9	3296,9	–	–	4489,9	3786,1
Supraśl	34159,8	19986,0	1726,1	7636,7	4054,0	–	3570,7	28,9	6508,2
Suraż	6199,5	3391,3	83,5	1123,8	1121,8	–	2,0	–	1684,4
Tykocin	17740,4	5358,9	1,5	3432,4	3325,8	–	96,6	476,8	8472,4
Wasilków	33528,5	20560,4	2244,4	5121,2	5076,7	–	33,6	1422,0	6424,9
Zabłudów	23238,2	12240,5	1132,6	4333,1	4218,1	115,0	–	105,1	6559,6
Gminy wiejskie *Rural gminas*									
Dobrzyniewo Duże	25415,9	13564,0	3475,1	2862,2	2824,2	–	30,0	87,7	8902,0
Gródek	15710,7	6443,4	38,8	2858,2	2823,9	–	34,3	1451,6	4957,5
Juchnowiec Kościelny	41108,2	25399,0	3316,7	4683,7	4509,5	126,5	47,7	–	11025,6
Poświętne	11951,9	5319,2	2536,7	2109,4	2061,4	–	48,0	–	4523,3
Turośń Kościelna	16515,1	9013,7	3090,4	2320,8	2257,4	–	63,4	20,4	5160,2
Zawady	10174,1	4570,6	1920,4	1654,7	1650,7	–	4,0	–	3948,7
POWIAT SOKÓLSKI:									
Gminy miejsko-wiejskie *Urban-rural gminas*									
Dąbrowa Białostocka	33768,7	9596,3	–	7879,2	6116,5	19,5	111,5	1970,3	14322,8
Krynki	9582,1	3051,7	324,0	3171,3	2822,3	4,0	–	77,7	3281,5
Sokółka	62163,2	31042,5	–	11025,6	10804,3	178,8	42,5	1700,9	18394,2
Suchowola	20463,6	4631,1	150,2	4417,7	4329,5	60,1	–	1694,0	9720,8
Gminy wiejskie *Rural gminas*									
Janów	11208,6	2684,9	–	2292,4	2253,2	27,2	–	245,2	5986,2
Korycin	17244,7	3574,3	–	6590,6	2164,3	11,2	4415,0	2387,2	4692,6
Kuźnica	9860,4	2865,8	–	1585,3	1570,3	–	–	757,0	4652,3
Nowy Dwór	6793,9	1426,8	–	1575,6	1575,6	–	–	34,5	3757,1
Sidra	10214,3	3594,5	847,8	1774,6	1743,4	–	31,2	–	4845,2
Szudziałowo	11672,2	5198,0	915,9	2764,3	2749,3	–	–	1,0	3708,9

a Bez dochodów gmin mających również status miasta na prawach powiatu.
a Excluding revenue of gminas which are also cities with powiat status.

TABL. 3 (64). **DOCHODY BUDŻETÓW GMIN[a] WEDŁUG RODZAJÓW W 2011 R. (cd.)**
REVENUE OF GMINAS BUDGETS[a] BY TYPE IN 2011 (cont.)

WYSZCZEGÓLNIENIE *SPECIFICATION*	Ogółem *Grand total*	Dochody własne *Own revenue*		Dotacje celowe *Appropriated allocations*				Dotacje lub płatności przekazane w ramach programów finansowanych z udziałem środków europejskich *Allocations or payments transferred under programmes financed with the European funds*	Subwencja ogólna z budżetu państwa *General subsidy from the state budget*
		razem *total*	w tym środki na dofinansowanie własnych zadań ze źródeł pozabudżetowych *of which funds for additional financing of own tasks from non-budgetary sources*	razem *total*	w tym *of which*: z budżetu państwa *from the state budget*	otrzymane z funduszy celowych *received from appropriated funds*	na zadania realizowane na podstawie porozumień między jednostkami samorządu terytorialnego *for tasks realized on the basis of self-government agreements*		
	w tys. zł *in thous. zl*								
PODREGION ŁOMŻYŃSKI *SUBREGION*									
POWIAT BIELSKI:									
Gminy miejskie *Urban gminas*									
Bielsk Podlaski	63412,2	35245,9	110,9	8781,7	8703,6	43,6	31,5	5326,3	14058,3
Brańsk	12933,6	6893,8	1253,2	1639,3	1633,6	5,7	–	55,3	4345,2
Gminy wiejskie *Rural gminas*									
Bielsk Podlaski	17772,8	8005,8	1976,4	3320,0	3183,7	100,0	–	42,7	6404,2
Boćki	13272,9	4351,2	1469,2	2816,1	2765,2	50,8	–	400,3	5705,5
Brańsk	14187,2	3741,7	309,2	2890,6	2890,6	–	–	–	7554,9
Orla	9517,0	4107,8	312,8	2306,0	2259,9	38,2	7,9	63,7	3039,5
Rudka	10128,6	5000,1	2784,8	2029,7	1651,6	45,1	–	–	3098,8
Wyszki	15381,0	5605,2	1746,3	2725,4	2716,1	–	9,3	643,8	6406,7
POWIAT HAJNOWSKI:									
Gmina miejska *Urban gmina*									
Hajnówka	50220,1	23124,4	157,6	11776,3	11624,0	39,9	77,4	2369,2	12950,1
Gmina miejsko-wiejska *Urban-rural gmina*									
Kleszczele	9370,7	3589,2	672,7	2550,6	2197,6	–	10,0	–	3230,8
Gminy wiejskie *Rural gminas*									
Białowieża	11239,8	3468,7	4,1	1499,1	1359,9	29,8	109,4	4473,3	1798,7
Czeremcha	10941,4	4761,2	1025,2	2003,6	1983,6	–	–	143,0	4033,6
Czyże	7387,2	2493,1	860,8	2078,4	1613,6	–	459,8	–	2815,8
Dubicze Cerkiewne	7016,3	3669,2	1755,6	983,0	972,4	–	5,6	69,1	2295,0
Hajnówka	15002,3	7723,1	4058,5	2568,2	2553,2	–	–	257,9	4453,0
Narew	12224,6	6315,2	547,6	2176,3	2176,3	–	–	–	3733,1
Narewka	13021,8	7813,5	1364,9	1771,0	1727,0	19,0	–	–	3437,4

a Bez dochodów gmin mających również status miasta na prawach powiatu.
a Excluding revenue of gminas which are also cities with powiat status.

TABL. 3 (64). **DOCHODY BUDŻETÓW GMIN[a] WEDŁUG RODZAJÓW W 2011 R. (cd.)**
REVENUE OF GMINAS BUDGETS[a] BY TYPE IN 2011 (cont.)

WYSZCZEGÓLNIENIE *SPECIFICATION*	Ogółem *Grand total*	Dochody własne *Own revenue*		Dotacje celowe *Appropriated allocations*				Dotacje lub płatności przekazane w ramach programów finansowanych z udziałem środków europejskich *Allocations or payments transferred under programmes financed with the European funds*	Subwencja ogólna z budżetu państwa *General subsidy from the state budget*
		razem *total*	w tym środki na dofinansowanie własnych zadań ze źródeł pozabudżetowych *of which funds for additional financing of own tasks from non-budgetary sources*	razem *total*	w tym *of which*: z budżetu państwa *from the state budget*	otrzymane z funduszy celowych *received from appropriated funds*	na zadania realizowane na podstawie porozumień między jednostkami samorządu terytorialnego *for tasks realized on the basis of self-government agreements*		
	w tys. zł *in thous. zl*								
POWIAT KOLNEŃSKI:									
Gmina miejska *Urban gmina*									
Kolno	28114,0	12427,5	0,2	4195,4	4049,1	–	146,2	1480,5	10010,7
Gmina miejsko-wiejska *Urban-rural gmina*									
Stawiski	19202,1	4518,1	–	4504,0	4496,0	–	–	73,3	10106,7
Gminy wiejskie *Rural gminas*									
Grabowo	10556,2	2281,6	94,4	2677,7	2677,7	–	–	–	5596,8
Kolno	26656,4	7775,9	1254,5	5562,3	5522,3	–	40,0	535,6	12782,6
Mały Płock	13608,6	3065,7	647,8	3102,3	3102,3	–	–	128,9	7311,8
Turośl	19256,9	3486,1	995,6	5395,8	5390,4	0,3	–	60,5	10314,5
POWIAT ŁOMŻYŃSKI:									
Gminy miejsko-wiejskie *Urban-rural gminas*									
Jedwabne	14831,3	2674,4	416,0	4301,4	4264,2	37,2	–	–	7855,6
Nowogród	12677,8	3377,4	–	3171,9	2257,7	867,1	42,1	1124,1	5004,5
Gminy wiejskie *Rural gminas*									
Łomża	24287,9	8639,7	2,8	5042,5	4954,2	83,4	–	743,4	9862,2
Miastkowo	13562,6	4199,7	305,6	3018,2	3018,2	–	–	332,8	6011,9
Piątnica	27863,8	8890,9	75,9	5602,8	5520,7	–	7,6	391,5	12978,6
Przytuły	6346,9	1324,7	601,4	1533,8	1533,8	–	–	97,2	3391,2
Śniadowo	15251,7	3668,1	405,1	3358,4	3358,4	–	–	271,0	7954,3
Wizna	11263,5	1882,5	338,1	2881,0	2866,0	–	–	–	6500,0
Zbójna	14792,0	3306,7	12,2	4306,0	4306,0	–	–	67,9	7111,4
POWIAT SIEMIATYCKI:									
Gmina miejska *Urban gmina*									
Siemiatycze	34838,5	16941,6	18,9	6921,6	6482,9	22,6	406,1	1331,3	9644,0
Gmina miejsko-wiejska *Urban-rural gmina*									
Drohiczyn	27577,3	13620,9	8496,5	5083,2	4978,8	–	4,4	750,9	8122,3

a Bez dochodów gmin mających również status miasta na prawach powiatu.
a Excluding revenue of gminas which are also cities with powiat status.

TABL. 3 (64). **DOCHODY BUDŻETÓW GMIN[a] WEDŁUG RODZAJÓW W 2011 R. (cd.)**
REVENUE OF GMINAS BUDGETS[a] BY TYPE IN 2011 (cont.)

WYSZCZEGÓLNIENIE *SPECIFICATION*	Ogółem *Grand total*	Dochody własne *Own revenue*		Dotacje celowe *Appropriated allocations*				Dotacje lub płatności przekazane w ramach programów finansowanych z udziałem środków europejskich *Allocations or payments transferred under programmes financed with the European funds*	Subwencja ogólna z budżetu państwa *General subsidy from the state budget*
		razem *total*	w tym środki na dofinansowanie własnych zadań ze źródeł pozabudżetowych *of which funds for additional financing of own tasks from non-budgetary sources*	razem *total*	w tym *of which*: z budżetu państwa *from the state budget*	otrzymane z funduszy celowych *received from appropriated funds*	na zadania realizowane na podstawie porozumień między jednostkami samorządu terytorialnego *for tasks realized on the basis of self-government agreements*		
	w tys. zł *in thous. zl*								
POWIAT SIEMIATYCKI (dok.) *(cont.)*									
Gminy wiejskie *Rural gminas*									
Dziadkowice	10702,0	1462,5	153,3	1592,4	1570,4	–	–	4008,6	3638,5
Grodzisk	12805,6	2086,3	27,9	3993,3	3243,2	–	–	688,5	6037,5
Mielnik	19086,1	11361,3	39,9	1742,7	1728,2	–	14,4	4511,6	1470,6
Milejczyce	5447,2	1465,8	–	1149,3	1085,5	3,8	60,0	225,3	2606,7
Nurzec-Stacja	12033,4	4754,7	1794,3	2606,2	2606,2	–	–	–	4672,5
Perlejewo	13137,1	6519,7	4683,1	2275,1	2134,7	40,4	–	27,7	4314,6
Siemiatycze	18821,1	7987,1	3192,3	4139,9	3999,9	40,0	100,0	68,0	6626,1
POWIAT WYSOKO-MAZOWIECKI:									
Gmina miejska *Urban gmina*									
Wysokie Mazowieckie	27780,2	17483,8	–	1999,2	1964,0	35,2	–	2011,1	6286,1
Gminy miejsko-wiejskie *Urban-rural gminas*									
Ciechanowiec	26366,7	9064,5	3688,5	5830,5	5726,1	73,5	31,0	299,5	11172,1
Czyżew	23656,6	12129,8	4157,7	3431,2	3411,2	–	–	206,0	7889,6
Szepietowo	17614,6	6970,1	1303,2	2889,5	2846,9	42,6	–	697,2	7057,7
Gminy wiejskie *Rural gminas*									
Klukowo	12637,8	2790,7	262,2	3903,8	3796,0	7,8	99,9	176,3	5767,0
Kobylin-Borzymy	10968,7	3604,9	1027,8	1835,6	1835,6	–	–	52,6	5475,6
Kulesze Kościelne	9159,4	3175,2	66,2	1806,4	1806,4	–	–	187,7	3990,2
Nowe Piekuty	15645,8	3194,5	–	1976,8	1954,4	22,3	–	4284,0	6190,5
Sokoły	14552,4	6024,5	941,3	2400,5	2399,4	1,1	–	181,8	5945,5
Wysokie Mazowieckie	15935,2	9444,1	2973,2	3149,9	2422,4	194,1	533,4	410,3	2931,0
POWIAT ZAMBROWSKI:									
Gmina miejska *Urban gmina*									
Zambrów	67645,8	37024,0	12777,1	11960,5	8061,3	1189,6	2709,7	496,5	18164,8
Gminy wiejskie *Rural gminas*									
Kołaki Kościelne	6573,2	1860,2	88,4	1319,5	1319,5	–	–	129,9	3263,6
Rutki	14377,1	3125,8	3,6	3738,1	3733,1	–	–	137,7	7375,4
Szumowo	12160,7	6497,8	292,1	1954,8	1939,8	–	15,0	–	3708,1
Zambrów	22002,2	13035,6	–	3937,9	3860,2	–	77,7	224,9	4803,7

a Bez dochodów gmin mających również status miasta na prawach powiatu.
a Excluding revenue of gminas which are also cities with powiat status.

TABL. 3 (64). **DOCHODY BUDŻETÓW GMIN[a] WEDŁUG RODZAJÓW W 2011 R. (cd.)**
REVENUE OF GMINAS BUDGETS[a] BY TYPE IN 2011 (cont.)

WYSZCZEGÓLNIENIE *SPECIFICATION*	Ogółem *Grand total*	Dochody własne *Own revenue*		Dotacje celowe *Appropriated allocations*				Dotacje lub płatności przekazane w ramach programów finansowanych z udziałem środków europejskich *Allocations or payments transferred under programmes financed with the European funds*	Subwencja ogólna z budżetu państwa *General subsidy from the state budget*
		razem *total*	w tym środki na dofinansowanie własnych zadań ze źródeł pozabudżetowych *of which funds for additional financing of own tasks from non-budgetary sources*	razem *total*	w tym *of which*: z budżetu państwa *from the state budget*	otrzymane z funduszy celowych *received from appropriated funds*	na zadania realizowane na podstawie porozumień między jednostkami samorządu terytorialnego *for tasks realized on the basis of self-government agreements*		
	w tys. zł *in thous. zl*								
PODREGION SUWALSKI *SUBREGION*									
POWIAT AUGUSTOWSKI:									
Gmina miejska *Urban gmina*									
Augustów	70681,8	42336,3	2387,0	12931,3	12847,1	–	69,2	299,0	15115,3
Gmina miejsko-wiejska *Urban-rural gmina*									
Lipsk	17947,2	3654,2	32,8	5034,1	4500,6	–	523,5	1415,6	7843,4
Gminy wiejskie *Rural gminas*									
Augustów	21562,4	3958,4	27,6	6065,4	3599,7	2408,3	57,5	1688,4	9850,2
Bargłów Kościelny	21811,2	3552,6	72,7	5588,0	4090,5	–	1497,5	4676,0	7994,6
Nowinka	10844,8	2224,4	–	4651,0	1759,6	2809,4	57,7	567,2	3402,2
Płaska	13280,9	6363,2	3415,0	1246,5	1239,5	–	–	2871,3	2799,8
Sztabin	14805,6	2974,0	13,8	3372,3	3306,7	–	55,6	913,4	7545,9
POWIAT GRAJEWSKI:									
Gmina miejska *Urban gmina*									
Grajewo	52287,3	28989,3	37,2	9331,2	9239,1	26,8	59,3	784,6	13182,1
Gminy miejsko-wiejskie *Urban-rural gminas*									
Rajgród	17687,0	4426,9	–	4286,6	4080,8	148,9	56,9	3478,4	5495,0
Szczuczyn	18835,8	5755,4	1747,1	4143,2	4015,4	127,8	–	–	8937,3
Gminy wiejskie *Rural gminas*									
Grajewo	17561,4	5551,5	305,0	3976,2	3947,3	28,9	–	487,7	7545,9
Radziłów	19594,3	8420,2	4811,4	3697,1	3669,2	28,0	–	31,5	7445,5
Wąsosz	11797,7	3463,1	320,6	2754,6	2695,5	14,1	45,0	80,1	5499,9
POWIAT MONIECKI:									
Gminy miejsko-wiejskie *Urban-rural gminas*									
Goniądz	16294,0	6795,2	520,2	3099,3	3061,8	31,5	6,0	–	6399,5
Knyszyn	11907,9	2801,1	28,4	2331,4	2248,0	78,3	5,0	244,9	6530,6
Mońki	34273,1	13792,2	1672,0	6400,5	6368,3	–	24,2	622,3	13458,2

a Bez dochodów gmin mających również status miasta na prawach powiatu.
a Excluding revenue of gminas which are also cities with powiat status.

TABL. 3 (64). **DOCHODY BUDŻETÓW GMIN[a] WEDŁUG RODZAJÓW W 2011 R. (dok.)**
REVENUE OF GMINAS BUDGETS[a] BY TYPE IN 2011 (cont.)

WYSZCZEGÓLNIENIE *SPECIFICATION*	Ogółem *Grand total*	Dochody własne *Own revenue*		Dotacje celowe *Appropriated allocations*				Dotacje lub płatności przekazane w ramach programów finansowanych z udziałem środków europejskich *Allocations or payments transferred under programmes financed with the European funds*	Subwencja ogólna z budżetu państwa *General subsidy from the state budget*
		razem *total*	w tym środki na dofinansowanie własnych zadań ze źródeł pozabudżetowych *of which funds for additional financing of own tasks from non-budgetary sources*	razem *total*	w tym *of which*: z budżetu państwa *from the state budget*	otrzymane z funduszy celowych *received from appropriated funds*	na zadania realizowane na podstawie porozumień między jednostkami samorządu terytorialnego *for tasks realized on the basis of self-government agreements*		
	w tys. zł *in thous. zl*								
POWIAT MONIECKI (dok.) *(cont.)*:									
Gminy wiejskie *Rural gminas*									
Jasionówka	7780,7	1619,9	123,3	1771,1	1744,1	–	–	159,3	4230,3
Jaświły	13821,1	3043,7	152,1	3158,0	3057,7	57,3	3,0	380,8	7238,7
Krypno	15436,3	3727,9	697,6	3460,6	3126,6	–	1,0	2688,1	5559,6
Trzcianne	13132,6	4006,5	1524,1	2619,8	2538,8	80,0	1,0	9,8	6496,4
POWIAT SEJNEŃSKI:									
Gmina miejska *Urban gmina*									
Sejny	15395,5	5489,9	–	3121,9	3111,9	–	10,0	995,2	5788,5
Gminy wiejskie *Rural gminas*									
Giby	8821,2	3153,1	317,7	1831,2	1808,8	22,4	–	345,8	3491,1
Krasnopol	13029,6	5673,0	–	2403,2	2399,7	–	3,5	101,1	4852,4
Puńsk	19462,9	4026,2	180,0	2599,7	2599,7	–	–	6825,0	6012,1
Sejny	10156,2	3671,5	–	2452,0	2452,0	–	–	859,8	3172,9
POWIAT SUWALSKI:									
Gminy wiejskie *Rural gminas*									
Bakałarzewo	8383,7	2906,2	–	1797,7	1697,7	100,0	–	146,3	3533,5
Filipów	16587,3	6723,5	–	3553,8	3553,8	–	–	333,5	5976,5
Jeleniewo	13292,8	1563,8	–	3117,6	2319,9	134,2	663,4	4658,8	3952,6
Przerośl	10986,8	3125,8	794,1	2393,0	2391,9	–	–	490,0	4978,0
Raczki	17657,9	3273,7	–	5138,5	3098,9	1952,1	87,4	639,8	8606,0
Rutka-Tartak	8463,7	2206,3	703,6	2821,7	2787,5	24,3	–	122,1	3313,5
Suwałki	28813,9	11044,4	10,9	4694,1	4559,7	124,4	10,0	8563,9	4511,5
Szypliszki	12635,4	3104,3	–	2650,0	2650,0	–	–	1814,6	5066,6
Wiżajny	9343,2	1825,3	10,8	2077,2	2077,2	–	–	1837,1	3603,6

a Bez dochodów gmin mających również status miasta na prawach powiatu.
a Excluding revenue of gminas which are also cities with powiat status.

TABL. 4 (65). **WYDATKI BUDŻETÓW POWIATÓW I MIAST NA PRAWACH POWIATU WEDŁUG RODZAJÓW W 2011 R.**

EXPENDITURE OF POWIATS AND CITIES WITH POWIAT STATUS BUDGETS BY TYPE IN 2011

WYSZCZEGÓLNIENIE *SPECIFICATION*	Ogółem *Grand total*	W tym *Of which*							
		dotacje *allocations*	świadczenia na rzecz osób fizycznych *benefits for natural persons*	wydatki bieżące jednostek budżetowych *current expenditure of budgetary entities*				wydatki majątkowe *property expenditure*	
				razem *total*	w tym *of which*			razem *total*	w tym inwestycyjne[a] *of which investment expenditure*[a]
					wynagrodzenia *wages and salaries*	pochodne od wynagrodzeń *derivatives of wages and salaries*	zakup materiałów i usług *purchase of materials and services*		
	w tys. zł *in thous. zl*								
W O J E W Ó D Z T W O .... *V O I V O D S H I P*	**2741724,3**	**168780,7**	**176438,2**	**1633110,5**	**926491,9**	**146236,6**	**453541,3**	**723677,8**	**721042,8**
Podregion białostocki *Subregion*									
Powiaty: *Powiats:*									
białostocki	109322,9	1549,2	2382,8	77025,6	38716,4	6574,0	15511,4	28067,1	28067,1
sokólski	70160,5	7638,8	1789,9	40127,0	25422,5	3644,8	6946,6	19969,8	19969,8
Miasto na prawach powiatu: *City with powiat status:*									
Białystok	1469292,2	88282,1	98158,9	823344,7	453076,8	73571,4	262799,3	433843,3	433843,3
Podregion łomżyński *Subregion*									
Powiaty: *Powiats:*									
bielski	51183,3	1726,4	1228,2	38209,5	24260,7	3582,7	7641,4	9461,8	9461,8
hajnowski	40650,7	639,5	1887,3	31765,1	19957,3	2775,0	6149,5	5485,8	5485,8
kolneński	30790,3	747,6	758,1	21293,7	12172,4	1696,1	4875,0	7530,7	7530,7
łomżyński	25781,4	2905,9	1486,3	18899,7	7974,3	1282,7	5843,9	2489,5	2489,5
siemiatycki	47486,7	1293,3	1281,2	39825,9	17943,0	2586,0	17103,5	4960,2	4960,2
wysokomazowiecki	60332,2	3531,5	1470,5	36719,7	22925,6	3433,2	7193,4	18572,6	18572,6
zambrowski	44472,4	1140,1	1068,1	33988,6	21110,7	3208,5	6874,8	8086,2	6416,2
Miasto na prawach powiatu: *City with powiat status:*									
Łomża	307180,0	28333,3	22614,9	154412,8	95556,2	15192,5	36203,6	98541,6	98541,6
Podregion suwalski *Subregion*									
Powiaty: *Powiats:*									
augustowski	63791,9	7770,2	2003,6	43226,1	26341,3	3725,4	9174,7	10143,7	10143,7
grajewski	47518,9	245,5	1621,9	37132,4	21582,6	3326,8	7929,3	8272,3	8272,3
moniecki	33649,4	2199,2	1108,0	26780,2	17142,3	2487,0	5062,6	3138,8	3138,8
sejneński	21572,9	486,5	1141,7	14570,1	9189,2	1190,5	2678,2	5260,7	5260,7
suwalski	28818,5	1346,6	1466,3	20215,0	9675,5	1584,9	5384,8	5489,1	5489,1
Miasto na prawach powiatu: *City with powiat status:*									
Suwałki	289720,4	18945,0	34970,5	175574,5	103445,1	16375,3	46169,3	54364,6	53399,6

a Łącznie z dotacjami na finansowanie zadań inwestycyjnych zakładów budżetowych, gospodarstw pomocniczych, środków specjalnych i funduszy celowych.

a Including allocations for financing investment tasks of budgetary establishments, auxiliary units, special funds and appropriated funds.

TABL. 5 (66). **WYDATKI BUDŻETÓW POWIATÓW I MIAST NA PRAWACH POWIATU WEDŁUG DZIAŁÓW W 2011 R.**

EXPENDITURE OF POWIATS AND CITIES WITH POWIAT STATUS BUDGETS BY DIVISION IN 2011

WYSZCZEGÓLNIENIE *SPECIFICATION*	Ogółem *Total*	W tym *Of which*								
		transport i łączność *transport and communication*	gospodarka mieszkaniowa *dwelling economy*	administracja publiczna *public administration*	oświata i wychowanie *education*	ochrona zdrowia *health care*	pomoc społeczna *social assistance*	gospodarka komunalna i ochrona środowiska *municipal economy and environmental protection*	kultura i ochrona dziedzictwa narodowego *culture and protection of national heritage*	kultura fizyczna *physical education*
	W TYSIĄCACH ZŁOTYCH *IN THOUSAND ZLOTYS*									
W O J E W Ó D Z T W O *V O I V O D S H I P*	**2741724,3**	**603972,0**	**132363,2**	**189158,5**	**864360,1**	**59332,9**	**308709,0**	**76380,3**	**62473,1**	**68966,3**
Podregion białostocki *Subregion*										
Powiaty: *Powiats:*										
białostocki	109322,9	31447,5	909,8	11170,4	13630,5	14073,6	23178,9	82,0	110,8	123,9
sokólski	70160,5	19769,7	299,4	7736,0	19928,8	3124,6	2327,7	40,9	42,0	207,9
Miasto na prawach powiatu: *City with powiat status:*										
Białystok	1469292,2	359221,6	116022,9	87737,8	465404,0	11952,3	157807,3	40263,7	33400,4	30794,8
Podregion łomżyński *Subregion*										
Powiaty: *Powiats:*										
bielski	51183,3	12121,7	125,4	6358,6	17290,8	1277,9	4917,8	45,6	18,4	1,5
hajnowski	40650,7	5074,7	612,9	4632,4	13069,6	2128,3	5838,4	42,1	59,7	66,8
kolneński	30790,3	8417,6	189,2	3018,6	8070,9	2421,4	1259,6	10,2	71,5	44,6
łomżyński	25781,4	5970,8	45,5	4388,1	–	3335,0	2955,5	168,2	1222,6	36,7
siemiatycki	47486,7	6622,5	375,1	4605,7	14617,7	1082,7	2980,2	2,0	16,7	22,0
wysokomazowiecki	60332,2	17843,4	126,5	4644,7	20688,5	1348,9	4210,7	11,0	97,7	45,6
zambrowski	44472,4	7291,8	70,4	3973,6	17257,4	3271,1	3035,8	24,3	43,4	9,9
Miasto na prawach powiatu: *City with powiat status:*										
Łomża	307180,0	74113,7	4782,6	16307,2	104421,4	1141,2	34314,1	21285,4	7834,3	7017,3
Podregion suwalski *Subregion*										
Powiaty: *Powiats:*										
augustowski	63791,9	10030,5	143,6	5144,4	28570,6	3263,7	4713,1	52,5	19,9	26,9
grajewski	47518,9	9652,4	795,0	3770,5	18235,7	2517,3	2800,4	2,5	51,3	147,5
moniecki	33649,4	2951,9	583,7	5370,1	7244,7	1606,1	3419,4	–	58,8	1164,0
sejneński	21572,9	4949,0	158,6	2120,2	6159,2	1040,5	1152,2	8,7	27,9	14,8
suwalski	28818,5	7780,7	301,9	4738,5	3054,1	2843,3	4588,1	20,2	54,1	26,6
Miasto na prawach powiatu: *City with powiat status:*										
Suwałki	289720,4	20712,5	6821,0	13441,6	106715,8	2905,0	49209,6	14321,0	19343,6	29215,4

TABL. 5 (66). **WYDATKI BUDŻETÓW POWIATÓW I MIAST NA PRAWACH POWIATU WEDŁUG DZIAŁÓW W 2011 R. (dok.)**

EXPENDITURE OF POWIATS AND CITIES WITH POWIAT STATUS BUDGETS BY DIVISION IN 2011 (cont.)

WYSZCZEGÓLNIENIE *SPECIFICATION*	Ogółem *Total*	W tym *Of which*								
		transport i łączność *transport and communication*	gospodarka mieszkaniowa *dwelling economy*	administracja publiczna *public administration*	oświata i wychowanie *education*	ochrona zdrowia *health care*	pomoc społeczna *social assistance*	gospodarka komunalna i ochrona środowiska *municipal economy and environmental protection*	kultura i ochrona dziedzictwa narodowego *culture and protection of national heritage*	kultura fizyczna *physical education*
	W % WYDATKÓW OGÓŁEM *IN % OF TOTAL EXPENDITURE*									
W O J E W Ó D Z T W O *V O I V O D S H I P*	**100,0**	**22,0**	**4,8**	**6,9**	**31,5**	**2,2**	**11,3**	**2,8**	**2,3**	**2,5**
Podregion białostocki *Subregion*										
Powiaty: *Powiats:*										
białostocki	100,0	28,8	0,8	10,2	12,5	12,9	21,2	0,1	0,1	0,1
sokólski	100,0	28,2	0,4	11,0	28,4	4,5	3,3	0,1	0,1	0,3
Miasto na prawach powiatu: *City with powiat status:*										
Białystok	100,0	24,4	7,9	6,0	31,7	0,8	10,7	2,7	2,3	2,1
Podregion łomżyński *Subregion*										
Powiaty: *Powiats:*										
bielski	100,0	23,7	0,2	12,4	33,8	2,5	9,6	0,1	0,0	0,0
hajnowski	100,0	12,5	1,5	11,4	32,2	5,2	14,4	0,1	0,1	0,2
kolneński	100,0	27,3	0,6	9,8	26,2	7,9	4,1	0,0	0,2	0,1
łomżyński	100,0	23,2	0,2	17,0	–	12,9	11,5	0,7	4,7	0,1
siemiatycki	100,0	13,9	0,8	9,7	30,8	2,3	6,3	0,0	0,0	0,0
wysokomazowiecki	100,0	29,6	0,2	7,7	34,3	2,2	7,0	0,0	0,2	0,1
zambrowski	100,0	16,4	0,2	8,9	38,8	7,4	6,8	0,1	0,1	0,0
Miasto na prawach powiatu: *City with powiat status:*										
Łomża	100,0	24,1	1,6	5,3	34,0	0,4	11,2	6,9	2,6	2,3
Podregion suwalski *Subregion*										
Powiaty: *Powiats:*										
augustowski	100,0	15,7	0,2	8,1	44,8	5,1	7,4	0,1	0,0	0,0
grajewski	100,0	20,3	1,7	7,9	38,4	5,3	5,9	0,0	0,1	0,3
moniecki	100,0	8,8	1,7	16,0	21,5	4,8	10,2	–	0,2	3,5
sejneński	100,0	22,9	0,7	9,8	28,6	4,8	5,3	0,0	0,1	0,1
suwalski	100,0	27,0	1,0	16,4	10,6	9,9	15,9	0,1	0,2	0,1
Miasto na prawach powiatu: *City with powiat status:*										
Suwałki	100,0	7,1	2,4	4,6	36,8	1,0	17,0	4,9	6,7	10,1

TABL. 6 (67). **WYDATKI BUDŻETÓW GMIN[a] WEDŁUG RODZAJÓW W 2011 R.**
EXPENDITURE OF GMINAS BUDGETS[a] BY TYPE IN 2011

WYSZCZEGÓLNIENIE *SPECIFICATION*	Ogółem *Grand total*	W tym *Of which*							
		dotacje *allocations*	świadczenia na rzecz osób fizycznych *benefits for natural persons*	wydatki bieżące jednostek budżetowych *current expenditure of budgetary entities*				wydatki majątkowe *property expenditure*	
				razem *total*	w tym *of which*			razem *total*	w tym inwestycyjne[b] *of which investment expenditure*[b]
					wynagrodzenia *wages and salaries*	pochodne od wynagrodzeń *derivatives of wages and salaries*	zakup materiałów i usług *purchase of materials and services*		
	w tys. zł *in thous. zl*								
W O J E W Ó D Z T W O *V O I V O D S H I P*	**2293956,2**	**93466,2**	**355700,9**	**1275373,8**	**717349,2**	**122258,3**	**318921,2**	**536421,8**	**534862,3**
PODREGION BIAŁOSTOCKI *SUBREGION*									
POWIAT BIAŁOSTOCKI:									
Gminy miejsko-wiejskie *Urban-rural gminas*									
Choroszcz	32482,9	1799,8	4374,7	18850,2	10753,2	1816,0	5266,3	6957,6	6957,6
Czarna Białostocka	34316,7	813,0	4717,3	17380,6	9799,6	1636,5	4999,8	10849,1	10849,1
Łapy	55977,6	2599,3	11642,4	30940,8	19804,8	3410,4	6273,7	9341,5	9341,5
Michałowo	30842,2	3472,9	3872,5	12681,0	6347,1	1065,2	4281,2	9773,8	9773,8
Supraśl	33066,3	3423,6	3847,4	14429,4	8088,7	1407,7	3773,2	10932,7	10932,7
Suraż	6763,2	266,8	989,1	4339,8	2307,2	396,4	1314,9	1005,9	1005,9
Tykocin	19037,5	694,4	3285,0	10441,5	6325,0	1105,1	2126,2	4474,8	4474,8
Wasilków	37605,1	2483,9	5208,1	21521,7	11865,1	2046,1	6097,4	7752,2	7752,2
Zabłudów	25854,5	1516,7	3619,3	15505,1	8386,8	1482,9	4515,9	4744,9	4744,9
Gminy wiejskie *Rural gminas*									
Dobrzyniewo Duże	26660,1	595,4	3015,9	13886,5	6877,3	1206,1	4937,9	8717,0	8717,0
Gródek	16840,2	1385,9	2665,2	9695,2	5454,3	927,2	2538,4	2736,7	2736,7
Juchnowiec Kościelny	39863,3	1909,6	5169,6	23007,4	13336,1	2273,5	5626,1	9488,1	9488,1
Poświętne	11882,4	113,0	1848,2	5976,1	3595,1	586,8	1230,4	3891,0	3891,0
Turośń Kościelna	15395,7	925,6	2346,4	8189,6	4700,1	798,6	2244,6	3768,7	3768,7
Zawady	11025,0	249,3	1453,8	6776,2	2986,9	447,6	2250,2	2229,6	2229,6
POWIAT SOKÓLSKI:									
Gminy miejsko-wiejskie *Urban-rural gminas*									
Dąbrowa Białostocka	39397,4	2482,9	6387,9	19733,5	10536,8	1807,4	4576,7	10640,7	10640,7
Krynki	10122,7	271,6	1807,9	5212,8	3016,8	540,6	1242,6	2735,0	2735,0
Sokółka	59162,6	2510,9	11335,3	38666,4	23707,7	3974,4	8988,5	6258,2	6258,2
Suchowola	23466,1	456,8	3987,1	12316,7	6061,3	1064,4	2815,4	6148,7	6148,2

a Bez wydatków gmin mających również status miasta na prawach powiatu. *b* Łącznie z dotacjami na finansowanie zadań inwestycyjnych zakładów budżetowych, gospodarstw pomocniczych, środków specjalnych i funduszy celowych.

a Excluding expenditure of gminas which are also cities with powiat status. b Including allocations for financing investment tasks of budgetary establishments, auxiliary units, special funds and appropriated funds.

TABL. 6 (67). **WYDATKI BUDŻETÓW GMIN[a] WEDŁUG RODZAJÓW W 2011 R. (cd.)**
EXPENDITURE OF GMINAS BUDGETS[a] BY TYPE IN 2011 (cont.)

WYSZCZEGÓLNIENIE *SPECIFICATION*	Ogółem *Grand total*	W tym *Of which*							
		dotacje *allocations*	świadczenia na rzecz osób fizycznych *benefits for natural persons*	wydatki bieżące jednostek budżetowych *current expenditure of budgetary entities*				wydatki majątkowe *property expenditure*	
				razem *total*	w tym *of which*			razem *total*	w tym inwestycyjne[b] *of which investment expenditure*[b]
					wynagrodzenia *wages and salaries*	pochodne od wynagrodzeń *derivatives of wages and salaries*	zakup materiałów i usług *purchase of materials and services*		
	w tys. zł *in thous. zl*								
POWIAT SOKÓLSKI (dok.) *(cont.)*:									
Gminy wiejskie *Rural gminas*									
Janów	12799,8	243,6	1945,5	7927,5	4769,2	761,7	1292,6	2478,5	2478,0
Korycin	17965,6	421,9	1997,0	6151,8	3213,0	548,0	1498,3	9052,8	9052,3
Kuźnica	9689,3	602,1	1618,5	6279,6	3749,1	653,6	1541,4	1055,1	1055,1
Nowy Dwór	8081,8	131,1	1490,4	5031,5	2824,3	467,2	1348,3	1307,9	1307,9
Sidra	10102,0	315,2	1608,8	6370,6	3642,2	623,4	1627,7	1775,1	1775,1
Szudziałowo	12468,5	294,8	1510,5	7095,2	3821,3	643,9	1920,1	3137,2	3137,2
PODREGION ŁOMŻYŃSKI *SUBREGION*									
POWIAT BIELSKI:									
Gminy miejskie *Urban gminas*									
Bielsk Podlaski	62696,5	3300,8	9241,7	37176,5	23049,0	4020,7	8185,3	11764,2	11764,2
Brańsk	10889,4	281,8	1841,2	8094,3	4709,7	817,1	1850,8	530,7	530,7
Gminy wiejskie *Rural gminas*									
Bielsk Podlaski	19380,7	492,2	2542,2	9949,8	5208,1	862,7	2645,4	6141,9	6141,9
Boćki	13053,4	300,0	2152,9	7959,5	4295,9	665,5	1970,0	2375,4	2375,4
Brańsk	15609,3	453,2	2299,1	9801,0	4755,3	827,1	3128,8	3000,7	3000,7
Orla	9910,0	231,5	1448,0	5705,1	3038,8	546,2	1424,3	2464,0	2464,0
Rudka	12056,3	89,3	1131,6	5040,9	2488,6	440,7	1493,8	5611,4	5611,4
Wyszki	16425,3	262,0	2491,0	10777,1	5437,5	875,4	3266,4	2609,9	2609,9
POWIAT HAJNOWSKI:									
Gmina miejska *Urban gmina*									
Hajnówka	51595,2	3687,2	11115,4	28781,7	18563,9	3159,7	5555,0	7097,7	7097,7

a Bez wydatków gmin mających również status miasta na prawach powiatu. *b* Łącznie z dotacjami na finansowanie zadań inwestycyjnych zakładów budżetowych, gospodarstw pomocniczych, środków specjalnych i funduszy celowych.

a Excluding expenditure of gminas which are also cities with powiat status. b Including allocations for financing investment tasks of budgetary establishments, auxiliary units, special funds and appropriated funds.

TABL. 6 (67). **WYDATKI BUDŻETÓW GMIN[a] WEDŁUG RODZAJÓW W 2011 R. (cd.)**
EXPENDITURE OF GMINAS BUDGETS[a] BY TYPE IN 2011 (cont.)

WYSZCZEGÓLNIENIE *SPECIFICATION*	Ogółem *Grand total*	W tym *Of which*							
		dotacje *allocations*	świadczenia na rzecz osób fizycznych *benefits for natural persons*	wydatki bieżące jednostek budżetowych *current expenditure of budgetary entities*				wydatki majątkowe *property expenditure*	
				razem *total*	w tym *of which*			razem *total*	w tym inwestycyjne[b] *of which investment expenditure*[b]
					wynagrodzenia *wages and salaries*	pochodne od wynagrodzeń *derivatives of wages and salaries*	zakup materiałów i usług *purchase of materials and services*		
	w tys. zł *in thous. zl*								
POWIAT HAJNOWSKI (dok.) *(cont.)*:									
Gmina miejsko-wiejska *Urban-rural gmina*									
Kleszczele	10735,8	436,3	1319,0	4651,4	2421,9	424,0	1018,7	4320,4	4320,4
Gminy wiejskie *Rural gminas*									
Białowieża	13981,9	250,1	1086,6	4713,3	2809,7	486,2	1128,9	7792,5	7792,5
Czeremcha	9806,9	365,7	1940,7	6514,3	3746,1	696,1	1395,6	833,7	833,7
Czyże	7900,1	74,7	774,6	4430,2	2221,7	384,1	1300,7	2573,0	2573,0
Dubicze Cerkiewne	7380,5	210,8	1000,0	3432,6	1899,9	324,1	1015,3	2710,4	2710,4
Hajnówka	12395,6	386,1	1866,8	7429,8	4479,2	764,3	1580,5	2596,3	2596,3
Narew	12711,3	616,0	1947,5	8329,8	4215,4	731,7	1924,6	1758,8	1758,8
Narewka	14730,4	788,7	1707,5	7803,8	4206,2	726,7	2403,6	4204,9	4204,9
POWIAT KOLNEŃSKI:									
Gmina miejska *Urban gmina*									
Kolno	29304,9	2422,4	3913,4	16849,8	9862,5	1674,8	4147,2	5917,4	5417,4
Gmina miejsko-wiejska *Urban-rural gmina*									
Stawiski	19097,7	854,6	4236,3	10875,6	6459,0	1135,1	2272,6	2557,5	2557,5
Gminy wiejskie *Rural gminas*									
Grabowo	10485,1	205,2	2294,4	6958,9	4174,1	671,8	1304,3	717,4	717,4
Kolno	27422,2	457,9	5071,7	17147,7	9061,2	1575,0	3166,3	4250,9	4250,9
Mały Płock	13930,3	441,7	3367,8	8960,1	5660,4	986,7	1878,3	862,4	862,4
Turośl	19046,2	650,3	3844,3	11277,5	6481,5	1150,2	2647,5	2950,8	2950,8
POWIAT ŁOMŻYŃSKI:									
Gminy miejsko-wiejskie *Urban-rural gminas*									
Jedwabne	17725,2	460,7	3939,5	9028,8	5189,4	888,0	2043,3	4105,9	4105,9
Nowogród	13990,2	407,0	2282,0	6922,2	4051,4	687,6	1640,5	4066,3	4066,3

a Bez wydatków gmin mających również status miasta na prawach powiatu. *b* Łącznie z dotacjami na finansowanie zadań inwestycyjnych zakładów budżetowych, gospodarstw pomocniczych, środków specjalnych i funduszy celowych.

a Excluding expenditure of gminas which are also cities with powiat status. b Including allocations for financing investment tasks of budgetary establishments, auxiliary units, special funds and appropriated funds.

TABL. 6 (67). **WYDATKI BUDŻETÓW GMIN[a] WEDŁUG RODZAJÓW W 2011 R. (cd.)**
EXPENDITURE OF GMINAS BUDGETS[a] BY TYPE IN 2011 (cont.)

WYSZCZEGÓLNIENIE *SPECIFICATION*	Ogółem *Grand total*	W tym *Of which*							
		dotacje *allocations*	świadczenia na rzecz osób fizycznych *benefits for natural persons*	wydatki bieżące jednostek budżetowych *current expenditure of budgetary entities*				wydatki majątkowe *property expenditure*	
				razem *total*	w tym *of which*			razem *total*	w tym inwestycyjne[b] *of which investment expenditure*[b]
					wynagrodzenia *wages and salaries*	pochodne od wynagrodzeń *derivatives of wages and salaries*	zakup materiałów i usług *purchase of materials and services*		
	w tys. zł *in thous. zl*								
POWIAT ŁOMŻYŃSKI (dok.) *(cont.)*:									
Gminy wiejskie *Rural gminas*									
Łomża	27143,0	817,5	4908,1	16419,5	9388,6	1626,7	4240,0	4743,5	4743,5
Miastkowo	16632,0	373,0	3243,9	8444,2	5042,1	859,6	1609,5	4460,0	4460,0
Piątnica	33235,7	605,0	4385,5	20418,7	11378,0	1986,2	4810,2	7555,0	7555,0
Przytuły	6080,5	51,0	1271,3	3788,1	2104,5	378,3	867,4	863,0	863,0
Śniadowo	15235,0	443,9	2117,7	10276,2	5668,2	867,3	2636,0	2230,5	2230,5
Wizna	11102,7	292,1	2527,4	6880,7	3871,3	696,6	1523,8	1352,9	1352,9
Zbójna	16080,6	568,0	4131,9	8411,0	5049,9	888,0	1759,9	2571,2	2571,2
POWIAT SIEMIATYCKI:									
Gmina miejska *Urban gmina*									
Siemiatycze	35991,2	1804,9	5689,6	24442,4	15356,9	2517,0	5073,2	3919,5	3919,5
Gmina miejsko-wiejska *Urban-rural gmina*									
Drohiczyn	29202,0	1002,1	2848,4	12553,7	6226,9	1064,3	3982,5	12330,5	12330,5
Gminy wiejskie *Rural gminas*									
Dziadkowice	11017,6	147,6	1342,6	4573,3	2733,3	452,2	962,7	4810,3	4810,3
Grodzisk	16190,1	167,3	1813,5	7333,3	4025,5	690,8	1865,2	6708,5	6708,5
Mielnik	21846,5	1762,6	1235,3	7499,8	3793,7	651,3	2701,1	9538,2	9538,2
Milejczyce	6477,3	96,5	942,1	4209,1	2636,9	383,0	778,5	1224,7	1224,7
Nurzec-Stacja	12006,9	262,0	2151,8	6513,6	3819,9	666,4	1254,4	2874,1	2874,1
Perlejewo	13796,0	75,0	1222,5	5660,2	2786,9	479,8	1242,0	6804,6	6804,6
Siemiatycze	22334,0	658,5	2396,1	9481,7	5204,0	866,9	2602,2	9725,0	9725,0

a Bez wydatków gmin mających również status miasta na prawach powiatu. *b* Łącznie z dotacjami na finansowanie zadań inwestycyjnych zakładów budżetowych, gospodarstw pomocniczych, środków specjalnych i funduszy celowych.

a Excluding expenditure of gminas which are also cities with powiat status. b Including allocations for financing investment tasks of budgetary establishments, auxiliary units, special funds and appropriated funds.

TABL. 6 (67). **WYDATKI BUDŻETÓW GMIN[a] WEDŁUG RODZAJÓW W 2011 R. (cd.)**
EXPENDITURE OF GMINAS BUDGETS[a] BY TYPE IN 2011 (cont.)

WYSZCZEGÓLNIENIE *SPECIFICATION*	Ogółem *Grand total*	W tym *Of which*							
		dotacje *allocations*	świadczenia na rzecz osób fizycznych *benefits for natural persons*	wydatki bieżące jednostek budżetowych *current expenditure of budgetary entities*				wydatki majątkowe *property expenditure*	
				razem *total*	w tym *of which*			razem *total*	w tym inwestycyjne[b] *of which investment expenditure*[b]
					wynagrodzenia *wages and salaries*	pochodne od wynagrodzeń *derivatives of wages and salaries*	zakup materiałów i usług *purchase of materials and services*		
	w tys. zł *in thous. zl*								
POWIAT WYSOKO-MAZOWIECKI:									
Gmina miejska *Urban gmina*									
Wysokie Mazowieckie ...	27606,2	1039,5	2019,9	16511,9	9785,7	1628,5	4300,5	7830,5	7830,5
Gminy miejsko-wiejskie *Urban-rural gminas*									
Ciechanowiec	29449,5	1116,9	4207,2	14084,2	7765,7	1314,5	4435,7	9413,3	9413,3
Czyżew	22458,3	330,9	2373,3	11485,3	6155,9	1064,4	3239,7	8202,2	8202,2
Szepietowo	19898,4	908,1	2533,4	10317,1	5808,9	994,5	2477,4	5987,7	5987,7
Gminy wiejskie *Rural gminas*									
Klukowo	14349,0	160,2	2040,3	8775,7	4941,3	831,1	2140,9	3258,5	3258,5
Kobylin-Borzymy	10407,7	85,3	1648,3	6676,8	3500,0	599,0	1387,6	1973,1	1973,1
Kulesze Kościelne	11772,0	110,2	1528,0	6264,0	3149,6	530,7	1959,7	3862,6	3862,6
Nowe Piekuty	14737,1	1573,5	1788,3	8476,2	4710,4	773,0	2064,7	2729,6	2729,6
Sokoły	15590,5	983,5	2186,2	9574,0	5618,9	963,1	1883,9	2738,6	2738,6
Wysokie Mazowieckie ...	18482,8	23,9	2007,0	7685,4	3956,2	662,0	2273,4	8755,2	8755,2
POWIAT ZAMBROWSKI:									
Gmina miejska *Urban gmina*									
Zambrów	69268,3	2891,0	8496,7	30459,5	18512,5	3057,2	7863,3	27204,8	26501,8
Gminy wiejskie *Rural gminas*									
Kołaki Kościelne	6788,6	285,3	1159,3	4889,6	2591,9	428,0	1280,4	416,4	416,4
Rutki	14338,8	158,3	3356,7	9958,3	5144,6	956,8	2863,9	853,0	853,0
Szumowo	13908,3	911,6	1689,0	9176,7	4878,4	836,0	2705,4	1942,8	1942,8
Zambrów	22787,4	1472,1	3311,0	12754,3	5067,5	853,9	5935,1	5189,7	5189,7

a Bez wydatków gmin mających również status miasta na prawach powiatu. *b* Łącznie z dotacjami na finansowanie zadań inwestycyjnych zakładów budżetowych, gospodarstw pomocniczych, środków specjalnych i funduszy celowych.

a Excluding expenditure of gminas which are also cities with powiat status. b Including allocations for financing investment tasks of budgetary establishments, auxiliary units, special funds and appropriated funds.

TABL. 6 (67). **WYDATKI BUDŻETÓW GMIN[a] WEDŁUG RODZAJÓW W 2011 R. (cd.)**
EXPENDITURE OF GMINAS BUDGETS[a] BY TYPE IN 2011 (cont.)

WYSZCZEGÓLNIENIE *SPECIFICATION*	Ogółem *Grand total*	W tym *Of which*							
		dotacje *allocations*	świadczenia na rzecz osób fizycznych *benefits for natural persons*	wydatki bieżące jednostek budżetowych *current expenditure of budgetary entities*				wydatki majątkowe *property expenditure*	
				razem *total*	w tym *of which*			razem *total*	w tym inwestycyjne[b] *of which investment expenditure*[b]
					wynagrodzenia *wages and salaries*	pochodne od wynagrodzeń *derivatives of wages and salaries*	zakup materiałów i usług *purchase of materials and services*		
	w tys. zł *in thous. zl*								
PODREGION SUWALSKI *SUBREGION*									
POWIAT AUGUSTOWSKI:									
Gmina miejska *Urban gmina*									
Augustów	74517,5	4464,6	11392,2	48657,2	27764,2	4526,5	13639,7	8497,0	8147,0
Gmina miejsko-wiejska *Urban-rural gmina*									
Lipsk	18261,4	791,0	3561,7	9784,1	5443,8	935,8	1825,5	3666,9	3666,4
Gminy wiejskie *Rural gminas*									
Augustów	24072,6	783,8	3303,4	12079,4	7250,2	1257,0	2401,8	7689,8	7689,3
Bargłów Kościelny	16589,8	357,7	3668,5	9459,6	4740,8	829,1	2268,3	2667,8	2667,3
Nowinka	13327,5	279,6	1547,0	5619,4	3188,3	549,1	1453,8	5600,9	5600,4
Płaska	14578,1	343,9	1342,8	5756,7	2853,8	507,4	1980,3	6920,1	6919,6
Sztabin	14457,6	717,7	2949,3	9332,0	5077,2	892,6	2032,7	1312,0	1311,5
POWIAT GRAJEWSKI:									
Gmina miejska *Urban gmina*									
Grajewo	53456,7	2494,5	9144,6	35603,0	22844,7	3872,2	6935,9	5524,9	5524,4
Gminy miejsko-wiejskie *Urban-rural gminas*									
Rajgród	16925,6	515,5	3716,4	9297,8	4700,8	835,1	2746,3	3102,0	3102,0
Szczuczyn	19865,4	578,9	4063,8	10907,0	6524,1	1063,6	2452,2	3995,6	3995,6
Gminy wiejskie *Rural gminas*									
Grajewo	17589,9	382,6	3514,8	12148,7	5856,7	1031,6	3068,4	1124,3	1124,3
Radziłów	23843,3	353,9	2795,0	9147,3	4543,9	786,6	2645,3	11164,6	11164,6
Wąsosz	10823,5	251,9	2827,1	6032,9	3749,5	626,4	1356,5	1680,6	1680,6

a Bez wydatków gmin mających również status miasta na prawach powiatu. *b* Łącznie z dotacjami na finansowanie zadań inwestycyjnych zakładów budżetowych, gospodarstw pomocniczych, środków specjalnych i funduszy celowych.

a Excluding expenditure of gminas which are also cities with powiat status. b Including allocations for financing investment tasks of budgetary establishments, auxiliary units, special funds and appropriated funds.

TABL. 6 (67). **WYDATKI BUDŻETÓW GMIN[a] WEDŁUG RODZAJÓW W 2011 R. (dok.)**
EXPENDITURE OF GMINAS BUDGETS[a] BY TYPE IN 2011 (cont.)

WYSZCZEGÓLNIENIE *SPECIFICATION*	Ogółem *Grand total*	W tym *Of which*							
		dotacje *allocations*	świadczenia na rzecz osób fizycznych *benefits for natural persons*	wydatki bieżące jednostek budżetowych *current expenditure of budgetary entities*				wydatki majątkowe *property expenditure*	
				razem *total*	w tym *of which*			razem *total*	w tym inwestycyjne[b] *of which investment expenditure*[b]
					wynagrodzenia *wages and salaries*	pochodne od wynagrodzeń *derivatives of wages and salaries*	zakup materiałów i usług *purchase of materials and services*		
	w tys. zł *in thous. zl*								
POWIAT MONIECKI:									
Gminy miejsko-wiejskie *Urban-rural gminas*									
Goniądz	16798,6	398,0	2938,0	11162,0	5527,9	960,5	2299,5	1883,5	1883,0
Knyszyn	12966,2	493,1	2201,3	8219,2	4811,5	831,5	2008,2	1916,7	1916,7
Mońki	33585,4	1489,2	6055,8	22679,0	13789,9	2320,3	4839,2	2864,8	2864,8
Gminy wiejskie *Rural gminas*									
Jasionówka	8917,3	373,9	1841,0	5208,1	3464,4	605,1	882,9	1364,6	1364,6
Jaświły	14267,6	465,2	2695,6	9706,5	4834,4	776,8	2518,0	1340,9	1340,9
Krypno	16652,8	952,7	2355,4	7835,0	3943,9	692,7	1936,7	5344,3	5344,3
Trzcianne	13858,9	646,9	2175,7	8992,3	4780,1	820,5	2062,2	1867,6	1866,6
POWIAT SEJNEŃSKI:									
Gmina miejska *Urban gmina*									
Sejny	22066,9	1765,1	2138,5	12323,2	6098,6	1094,4	1941,5	4861,8	4861,8
Gminy wiejskie *Rural gminas*									
Giby	11441,2	242,4	1750,8	6324,6	3602,4	583,0	1637,5	2762,5	2762,5
Krasnopol	9847,9	329,8	2159,2	6837,4	3677,9	633,5	1718,6	365,7	365,7
Puńsk	15397,1	606,5	2138,0	8869,3	5121,4	859,2	2190,0	3305,2	3305,2
Sejny	9855,2	83,0	2121,3	6558,8	3387,1	550,9	1361,7	964,6	964,6
POWIAT SUWALSKI:									
Gminy wiejskie *Rural gminas*									
Bakałarzewo	9081,4	177,8	1547,6	4820,9	2467,6	412,7	1467,3	2522,9	2522,9
Filipów	17225,4	381,9	3310,5	7909,2	4257,5	778,8	2102,3	5526,1	5526,1
Jeleniewo	14440,1	453,0	2175,1	5720,7	2874,4	497,1	1825,3	6064,3	6064,3
Przerośl	11705,9	247,4	2335,3	6157,5	3325,0	597,2	1576,7	2714,7	2714,7
Raczki	18252,8	669,0	3025,5	10197,6	5942,4	1023,3	2562,9	4080,1	4080,1
Rutka-Tartak	8437,0	19,9	1794,0	4751,7	2108,4	373,2	1878,1	1848,7	1848,7
Suwałki	29753,8	1226,9	3626,1	13262,2	6720,0	1163,7	4569,6	11394,7	11394,7
Szypliszki	12304,8	703,7	2614,8	7913,8	4601,9	771,9	1505,9	913,9	913,9
Wiżajny	9448,0	141,8	1703,8	5086,8	2345,1	419,8	1795,1	2430,2	2430,2

a Bez wydatków gmin mających również status miasta na prawach powiatu. *b* Łącznie z dotacjami na finansowanie zadań inwestycyjnych zakładów budżetowych, gospodarstw pomocniczych, środków specjalnych i funduszy celowych.

a Excluding expenditure of gminas which are also cities with powiat status. b Including allocations for financing investment tasks of budgetary establishments, auxiliary units, special funds and appropriated funds.

TABL. 7 (68). **WYDATKI BUDŻETÓW GMIN[a] WEDŁUG DZIAŁÓW W 2011 R.**
EXPENDITURE OF GMINAS BUDGETS[a] BY DIVISION IN 2011

WYSZCZEGÓLNIENIE *SPECIFICATION*	Ogółem *Total*	W tym *Of which*								
		transport i łączność *transport and communication*	gospodarka mieszkaniowa *dwelling economy*	administracja publiczna *public administration*	oświata i wychowanie *education*	ochrona zdrowia *health care*	pomoc społeczna *social assistance*	gospodarka komunalna i ochrona środowiska *municipal economy and environmental protection*	kultura i ochrona dziedzictwa narodowego *culture and protection of national heritage*	kultura fizyczna *physical education*
	w tys. zł *in thous. zl*									
W O J E W Ó D Z T W O *V O I V O D S H I P*	**2293956,2**	**228173,1**	**40983,9**	**229917,3**	**783269,5**	**12534,3**	**360926,5**	**193469,7**	**89544,4**	**50518,5**
PODREGION BIAŁOSTOCKI *SUBREGION*										
POWIAT BIAŁOSTOCKI:										
Gminy miejsko-wiejskie *Urban-rural gminas*										
Choroszcz	32482,9	6960,1	1929,0	2937,0	11658,9	134,3	4498,5	1073,1	840,9	512,7
Czarna Białostocka	34316,7	2225,7	1236,7	3517,8	10116,0	136,3	5113,1	6469,0	1329,9	259,6
Łapy	55977,6	5730,2	671,3	3646,5	21328,0	283,7	14410,2	2232,0	1696,5	734,5
Michałowo	30842,2	3211,6	378,2	2672,4	6181,8	123,3	3957,3	821,9	2502,5	7115,5
Supraśl	33066,3	9650,0	1086,0	2618,5	9880,7	250,9	3888,7	2017,8	823,5	695,1
Suraż	6763,2	541,6	33,9	1157,2	2500,1	21,5	951,5	624,4	197,1	114,6
Tykocin	19037,5	843,1	266,1	2236,3	6758,8	78,3	2974,8	745,8	617,3	2734,6
Wasilków	37605,1	3644,8	1001,4	3115,6	14549,6	151,6	6048,8	3861,5	1569,0	274,5
Zabłudów	25854,5	3199,6	188,6	2558,8	8786,2	181,8	3799,0	3086,4	704,2	221,3
Gminy wiejskie *Rural gminas*										
Dobrzyniewo Duże	26660,1	4322,9	401,5	1977,0	8256,4	124,9	2882,1	352,0	543,7	91,0
Gródek	16840,2	1482,8	424,1	1736,1	5799,4	99,9	2879,2	1201,2	706,7	205,7
Juchnowiec Kościelny	39863,3	5556,6	967,1	3034,5	15346,7	181,0	5132,7	2550,7	705,2	217,3
Poświętne	11882,4	689,4	54,8	1527,5	3287,8	31,6	1810,1	1073,2	944,0	43,7
Turośń Kościelna	15395,7	586,8	308,5	1986,2	5532,6	85,7	2215,8	465,0	243,7	65,2
Zawady	11025,0	485,4	9,1	1461,7	2412,6	46,4	1346,0	466,4	1117,1	–
POWIAT SOKÓLSKI:										
Gminy miejsko-wiejskie *Urban-rural gminas*										
Dąbrowa Białostocka	39397,4	6950,9	1716,1	2452,4	15059,5	211,4	6504,0	2861,9	944,1	333,4
Krynki	10122,7	1227,9	50,3	1391,9	2435,7	66,8	1809,4	640,9	337,1	1443,6
Sokółka	59162,6	4804,2	635,3	4196,8	25507,9	518,8	11635,0	2420,4	1431,6	3070,8
Suchowola	23466,1	2753,1	1312,2	1983,4	7117,2	85,3	3780,7	3537,0	431,0	421,5
Gminy wiejskie *Rural gminas*										
Janów	12799,8	1678,4	1395,6	1580,1	4514,3	58,0	1939,2	342,2	243,6	43,7
Korycin	17965,6	5710,8	107,0	1554,2	3393,7	13,0	1931,1	678,5	3213,1	479,7
Kuźnica	9689,3	325,9	188,3	1137,1	4099,0	64,5	1513,2	531,8	324,7	72,6
Nowy Dwór	8081,8	234,1	89,2	1579,3	2561,8	18,7	1384,1	154,1	131,1	1,9
Sidra	10102,0	326,6	62,5	1455,0	4587,2	126,7	1501,3	584,5	131,0	5,9
Szudziałowo	12468,5	555,5	13,8	1438,7	2886,3	16,8	1471,5	1666,7	250,7	2198,8

a Bez wydatków gmin mających również status miasta na prawach powiatu.
a Excluding expenditure of gminas which are also cities with powiat status.

TABL. 7 (68). **WYDATKI BUDŻETÓW GMIN[a] WEDŁUG DZIAŁÓW W 2011 R. (cd.)**
EXPENDITURE OF GMINAS BUDGETS[a] BY DIVISION IN 2011 (cont.)

WYSZCZEGÓLNIENIE *SPECIFICATION*	Ogółem *Total*	W tym *Of which*								
		transport i łączność *transport and communication*	gospodarka mieszkaniowa *dwelling economy*	administracja publiczna *public administration*	oświata i wychowanie *education*	ochrona zdrowia *health care*	pomoc społeczna *social assistance*	gospodarka komunalna i ochrona środowiska *municipal economy and environmental protection*	kultura i ochrona dziedzictwa narodowego *culture and protection of national heritage*	kultura fizyczna *physical education*
	w tys. zł *in thous. zl*									
PODREGION ŁOMŻYŃSKI *SUBREGION*										
POWIAT BIELSKI:										
Gminy miejskie *Urban gminas*										
Bielsk Podlaski	62696,5	4386,7	1251,5	6996,1	25555,5	547,5	10958,0	6678,4	1880,3	1908,8
Brańsk	10889,4	293,6	656,9	1283,6	4357,8	79,6	1814,6	1223,6	128,0	0,9
Gminy wiejskie *Rural gminas*										
Bielsk Podlaski	19380,7	1944,5	58,8	2582,2	5179,8	63,5	2681,2	952,4	884,6	28,9
Boćki	13053,4	1072,2	101,1	1274,9	4129,8	42,5	2086,5	208,0	506,3	10,6
Brańsk	15609,3	1634,8	52,7	1842,2	5032,7	20,4	2204,1	506,4	1154,0	11,7
Orla	9910,0	2281,2	59,3	1503,8	2355,6	31,5	1432,0	675,3	315,0	14,9
Rudka	12056,3	272,1	210,3	1557,2	2606,1	15,7	1117,4	579,0	428,3	1158,3
Wyszki	16425,3	1580,6	360,6	1697,5	5949,0	37,3	2552,7	1202,6	336,7	11,0
POWIAT HAJNOWSKI:										
Gmina miejska *Urban gmina*										
Hajnówka	51595,2	5786,6	433,0	3854,0	18092,8	415,2	12251,7	3894,4	1852,2	2152,9
Gmina miejsko-wiejska *Urban-rural gmina*										
Kleszczele	10735,8	1023,8	896,8	1013,1	1987,3	19,9	1334,1	334,6	440,5	1582,9
Gminy wiejskie *Rural gminas*										
Białowieża	13981,9	891,9	25,8	1484,7	2458,8	106,7	1196,7	831,5	300,2	12,6
Czeremcha	9806,9	365,3	117,4	1496,1	3083,0	38,1	1908,2	868,9	563,3	88,2
Czyże	7900,1	1241,2	52,6	942,4	1977,6	27,2	710,0	465,1	154,1	1212,1
Dubicze Cerkiewne	7380,5	148,1	96,4	1014,6	1629,6	685,4	854,6	1176,8	358,7	978,6
Hajnówka	12395,6	1478,4	10,9	1692,1	4411,7	25,3	1764,4	951,2	297,6	4,8
Narew	12711,3	859,1	–	1545,7	3919,7	71,7	1905,8	2092,5	1040,2	–
Narewka	14730,4	871,2	582,7	1860,0	3635,0	62,1	1684,6	789,2	757,7	139,9
POWIAT KOLNEŃSKI:										
Gmina miejska *Urban gmina*										
Kolno	29304,9	1990,1	921,1	3899,4	11141,7	194,6	4580,2	2690,3	1238,3	1101,7
Gmina miejsko-wiejska *Urban-rural gmina*										
Stawiski	19097,7	2203,0	445,0	2040,7	6621,8	55,2	3751,4	1370,6	382,2	77,2

a Bez wydatków gmin mających również status miasta na prawach powiatu.
a Excluding expenditure of gminas which are also cities with powiat status.

TABL. 7 (68). **WYDATKI BUDŻETÓW GMIN[a] WEDŁUG DZIAŁÓW W 2011 R. (cd.)**
EXPENDITURE OF GMINAS BUDGETS[a] BY DIVISION IN 2011 (cont.)

WYSZCZEGÓLNIENIE *SPECIFICATION*	Ogółem *Total*	W tym *Of which*: transport i łączność *transport and communication*	gospodarka mieszkaniowa *dwelling economy*	administracja publiczna *public administration*	oświata i wychowanie *education*	ochrona zdrowia *health care*	pomoc społeczna *social assistance*	gospodarka komunalna i ochrona środowiska *municipal economy and environmental protection*	kultura i ochrona dziedzictwa narodowego *culture and protection of national heritage*	kultura fizyczna *physical education*
	w tys. zł *in thous. zl*									
POWIAT KOLNEŃSKI (dok.) *(cont.)*:										
Gminy wiejskie *Rural gminas*										
Grabowo	10485,1	357,8	215,0	1357,1	3870,6	4,6	2158,1	568,1	365,8	–
Kolno	27422,2	1036,8	515,9	4501,3	9250,7	68,5	5236,6	702,5	2213,6	21,9
Mały Płock	13930,3	137,5	4,2	1405,6	6890,8	68,2	2514,0	666,6	435,1	10,0
Turośl	19046,2	2022,0	–	1360,8	7508,7	61,4	3253,1	1128,6	957,1	556,3
POWIAT ŁOMŻYŃSKI:										
Gminy miejsko-wiejskie *Urban-rural gminas*										
Jedwabne	17725,2	489,6	30,7	1757,7	5615,3	75,1	3682,0	4438,2	383,9	30,0
Nowogród	13990,2	1221,5	594,0	1405,1	6056,1	42,9	1754,2	598,8	869,5	0,4
Gminy wiejskie *Rural gminas*										
Łomża	27143,0	3306,6	112,4	2723,9	11632,7	94,3	4484,9	957,1	1568,8	33,5
Miastkowo	16632,0	3313,3	434,0	1712,9	5266,5	46,7	2801,6	978,4	362,0	634,8
Piątnica	33235,7	4109,8	14,3	2462,0	13226,1	96,4	4409,7	1092,5	510,0	1194,4
Przytuły	6080,5	776,8	4,4	879,1	2275,8	24,2	1207,0	298,9	40,8	–
Śniadowo	15235,0	2072,7	42,9	2094,4	6227,0	55,9	1945,3	719,5	420,3	83,1
Wizna	11102,7	911,5	9,1	1143,0	4598,6	59,4	2385,9	423,7	120,8	50,0
Zbójna	16080,6	2151,1	120,9	1780,8	5656,2	34,8	3365,3	426,6	578,4	63,1
POWIAT SIEMIATYCKI:										
Gmina miejska *Urban gmina*										
Siemiatycze	35991,2	2534,8	311,5	3874,4	15172,4	338,2	6654,7	2122,2	1543,3	1274,0
Gmina miejsko-wiejska *Urban-rural gmina*										
Drohiczyn	29202,0	4565,0	387,1	1608,1	6916,1	81,3	2820,0	4267,5	590,7	29,5
Gminy wiejskie *Rural gminas*										
Dziadkowice	11017,6	179,1	4,7	897,2	2540,6	82,7	1354,4	174,5	196,7	22,8
Grodzisk	16190,1	4188,5	25,0	1095,5	4591,6	64,3	1687,4	321,5	826,4	12,9
Mielnik	21846,5	3666,2	368,8	2407,5	2918,3	83,6	1172,7	3662,7	2494,7	194,0
Milejczyce	6477,3	222,2	201,4	1220,0	2179,0	11,3	999,5	570,7	643,0	–
Nurzec-Stacja	12006,9	1054,0	199,9	1421,5	3818,8	98,1	2170,8	505,1	321,9	46,3
Perlejewo	13796,0	1822,0	710,6	1001,4	3855,6	65,8	1153,6	713,3	74,0	0,8
Siemiatycze	22334,0	3399,7	30,0	1924,8	6273,2	46,9	2313,0	3214,7	2160,2	14,8

a Bez wydatków gmin mających również status miasta na prawach powiatu.
a Excluding expenditure of gminas which are also cities with powiat status.

TABL. 7 (68). **WYDATKI BUDŻETÓW GMIN[a] WEDŁUG DZIAŁÓW W 2011 R. (cd.)**
EXPENDITURE OF GMINAS BUDGETS[a] BY DIVISION IN 2011 (cont.)

WYSZCZEGÓLNIENIE *SPECIFICATION*	Ogółem *Total*	W tym *Of which*								
		transport i łączność *transport and communication*	gospodarka mieszkaniowa *dwelling economy*	administracja publiczna *public administration*	oświata i wychowanie *education*	ochrona zdrowia *health care*	pomoc społeczna *social assistance*	gospodarka komunalna i ochrona środowiska *municipal economy and environmental protection*	kultura i ochrona dziedzictwa narodowego *culture and protection of national heritage*	kultura fizyczna *physical education*
	w tys. zł *in thous. zl*									
POWIAT WYSOKO-MAZOWIECKI:										
Gmina miejska *Urban gmina*										
Wysokie Mazowieckie	27606,2	2696,1	36,3	2029,3	12414,5	277,8	2404,2	4506,4	772,5	423,6
Gminy miejsko-wiejskie *Urban-rural gminas*										
Ciechanowiec	29449,5	5982,9	111,8	2474,6	8859,7	184,9	3607,5	2004,3	2577,5	306,1
Czyżew	22458,3	2485,1	634,6	2117,8	6710,4	82,6	2050,7	5283,3	1193,0	83,9
Szepietowo	19898,4	2133,1	70,1	1909,2	6712,1	85,5	2373,5	1041,4	904,0	590,6
Gminy wiejskie *Rural gminas*										
Klukowo	14349,0	2559,5	10,1	1560,9	5319,2	68,1	1985,3	463,1	183,2	41,8
Kobylin-Borzymy	10407,7	2050,1	–	1012,6	4172,4	13,3	1444,5	494,4	79,0	1,4
Kulesze Kościelne	11772,0	1234,8	55,3	1243,8	3320,3	18,5	1455,0	486,3	109,7	1,0
Nowe Piekuty	14737,1	582,3	285,5	1632,9	5295,3	28,8	1555,9	424,5	877,6	130,2
Sokoły	15590,5	655,9	422,5	1730,0	6685,7	45,8	2102,3	255,2	519,2	53,9
Wysokie Mazowieckie	18482,8	1535,4	10,0	1650,4	3973,0	40,7	1861,1	3570,6	46,5	19,0
POWIAT ZAMBROWSKI:										
Gmina miejska *Urban gmina*										
Zambrów	69268,3	955,7	1460,1	4317,4	20878,1	796,8	9667,3	17286,4	7847,5	4612,2
Gminy wiejskie *Rural gminas*										
Kołaki Kościelne	6788,6	242,5	13,8	1033,3	2412,3	26,4	1166,9	475,8	190,2	2,7
Rutki	14338,8	844,6	48,1	1558,1	5769,3	31,4	3259,3	1129,0	183,3	17,8
Szumowo	13908,3	997,6	343,1	2137,3	5488,5	66,3	1596,9	985,0	335,0	513,7
Zambrów	22787,4	5610,2	93,4	2212,9	6518,8	129,7	3401,9	3217,2	140,0	22,8
PODREGION SUWALSKI *SUBREGION*										
POWIAT AUGUSTOWSKI:										
Gmina miejska *Urban gmina*										
Augustów	74517,5	3129,6	5054,6	6533,8	33054,9	848,4	13913,0	3364,5	1855,4	1880,7
Gmina miejsko-wiejska *Urban-rural gmina*										
Lipsk	18261,4	3866,9	34,6	2738,7	5833,7	53,6	3339,5	362,3	619,5	52,8

a Bez wydatków gmin mających również status miasta na prawach powiatu.
a Excluding expenditure of gminas which are also cities with powiat status.

TABL. 7 (68). **WYDATKI BUDŻETÓW GMIN[a] WEDŁUG DZIAŁÓW W 2011 R. (cd.)**
EXPENDITURE OF GMINAS BUDGETS[a] BY DIVISION IN 2011 (cont.)

WYSZCZEGÓLNIENIE *SPECIFICATION*	Ogółem *Total*	W tym *Of which*								
		transport i łączność *transport and communication*	gospodarka mieszkaniowa *dwelling economy*	administracja publiczna *public administration*	oświata i wychowanie *education*	ochrona zdrowia *health care*	pomoc społeczna *social assistance*	gospodarka komunalna i ochrona środowiska *municipal economy and environmental protection*	kultura i ochrona dziedzictwa narodowego *culture and protection of national heritage*	kultura fizyczna *physical education*
	w tys. zł *in thous. zl*									
POWIAT AUGUSTOWSKI (dok.) *(cont.)*:										
Gminy wiejskie *Rural gminas*										
Augustów	24072,6	2699,9	42,5	1642,6	9008,4	63,1	3130,4	165,0	773,8	36,0
Bargłów Kościelny	16589,8	2651,6	727,6	1500,9	5711,1	66,8	3323,9	241,4	128,4	45,1
Nowinka	13327,5	1429,3	–	1462,4	3346,5	69,5	1499,3	4340,8	279,6	48,1
Płaska	14578,1	64,3	19,9	1184,7	2939,9	67,5	1288,3	3087,5	310,0	2,4
Sztabin	14457,6	534,6	183,8	1913,3	5426,7	78,6	2898,0	767,8	679,9	388,8
POWIAT GRAJEWSKI:										
Gmina miejska *Urban gmina*										
Grajewo	53456,7	2884,2	931,8	4708,8	23566,9	399,3	10955,8	2984,0	2028,3	1511,2
Gminy miejsko-wiejskie *Urban-rural gminas*										
Rajgród	16925,6	315,0	30,0	1667,2	5461,3	76,6	3792,5	2467,3	278,7	213,1
Szczuczyn	19865,4	409,8	728,5	2315,5	6704,3	136,9	3746,4	3014,0	904,6	62,8
Gminy wiejskie *Rural gminas*										
Grajewo	17589,9	272,9	72,6	2204,7	6158,8	31,9	3563,9	1873,4	414,2	1,4
Radziłów	23843,3	2696,6	462,7	1323,9	7424,2	41,6	2649,1	865,2	144,2	14,5
Wąsosz	10823,5	988,8	3,3	1898,2	3241,9	22,1	2289,9	554,7	912,7	0,5
POWIAT MONIECKI:										
Gminy miejsko-wiejskie *Urban-rural gminas*										
Goniądz	16798,6	1120,9	53,7	3064,5	4605,0	83,7	2808,2	1947,8	415,7	438,0
Knyszyn	12966,2	1426,4	92,1	1849,6	5107,3	186,1	2027,7	412,0	420,3	60,0
Mońki	33585,4	1484,0	282,9	3190,9	15379,2	239,2	6878,4	1432,4	1765,5	700,4
Gminy wiejskie *Rural gminas*										
Jasionówka	8917,3	829,2	11,1	1229,6	3324,7	24,1	1473,1	169,7	633,8	44,9
Jaświły	14267,6	724,8	706,3	1714,6	5035,1	66,6	2821,9	615,2	1236,2	13,9
Krypno	16652,8	266,5	686,4	1162,6	4111,4	74,0	2288,6	5370,3	469,2	1197,8
Trzcianne	13858,9	1119,3	0,4	2326,4	4852,0	36,6	2324,8	740,3	1032,4	14,6

a Bez wydatków gmin mających również status miasta na prawach powiatu.
a Excluding expenditure of gminas which are also cities with powiat status.

TABL. 7 (68). **WYDATKI BUDŻETÓW GMIN[a] WEDŁUG DZIAŁÓW W 2011 R. (dok.)**
EXPENDITURE OF GMINAS BUDGETS[a] BY DIVISION IN 2011 (cont.)

WYSZCZEGÓLNIENIE *SPECIFICATION*	Ogółem *Total*	W tym *Of which*								
		transport i łączność *transport and communication*	gospodarka mieszkaniowa *dwelling economy*	administracja publiczna *public administration*	oświata i wychowanie *education*	ochrona zdrowia *health care*	pomoc społeczna *social assistance*	gospodarka komunalna i ochrona środowiska *municipal economy and environmental protection*	kultura i ochrona dziedzictwa narodowego *culture and protection of national heritage*	kultura fizyczna *physical education*
	w tys. zł *in thous. zl*									
POWIAT SEJNEŃSKI:										
Gmina miejska *Urban gmina*										
Sejny	22066,9	2482,7	61,6	1868,2	7379,6	153,7	2390,3	5458,4	651,0	302,1
Gminy wiejskie *Rural gminas*										
Giby	11441,2	206,7	66,3	1661,8	4855,7	23,5	1744,3	1358,1	191,3	71,9
Krasnopol	9847,9	729,8	17,7	1204,1	4084,2	31,3	2053,8	314,6	407,5	1,3
Puńsk	15397,1	3234,6	101,6	1557,4	5648,9	58,3	1878,9	1196,5	364,4	5,8
Sejny	9855,2	650,5	30,1	1480,1	2608,6	42,9	2395,4	634,6	85,4	–
POWIAT SUWALSKI:										
Gminy wiejskie *Rural gminas*										
Bakałarzewo	9081,4	566,0	0,3	1051,5	2912,5	49,0	1517,2	1839,3	188,7	19,3
Filipów	17225,4	1566,5	23,8	1514,1	4498,3	40,7	3356,5	355,6	384,7	213,3
Jeleniewo	14440,1	587,2	89,6	1359,7	3255,4	38,5	1957,6	2659,9	385,4	36,6
Przerośl	11705,9	466,3	277,0	1245,3	3948,9	22,9	2040,7	1930,0	244,0	–
Raczki	18252,8	825,8	296,0	1664,3	7617,0	59,5	3293,0	2615,8	387,9	102,5
Rutka-Tartak	8437,0	1433,4	69,1	1004,5	1941,8	15,5	1711,7	122,2	1523,5	59,2
Suwałki	29753,8	6621,9	465,5	2854,9	7130,4	94,2	4096,2	1642,3	316,7	25,1
Szypliszki	12304,8	998,2	465,0	1578,8	5025,1	58,5	2493,0	44,0	283,1	8,1
Wiżajny	9448,0	762,0	104,6	1052,5	2516,3	27,8	1363,3	398,9	195,7	–

a Bez wydatków gmin mających również status miasta na prawach powiatu.
a Excluding expenditure of gminas which are also cities with powiat status.

TABL. 8 (69). **DOCHODY I WYDATKI BUDŻETÓW POWIATÓW I MIAST NA PRAWACH POWIATU NA 1 MIESZKAŃCA W 2011 R.**

REVENUE AND EXPENDITURE OF POWIATS AND CITIES WITH POWIAT STATUS BUDGETS PER CAPITA IN 2011

WYSZCZEGÓLNIENIE *SPECIFICATION*	Dochody *Revenue*		Wydatki *Expenditure*		
	ogółem *total*	w tym własne *of which own revenue*	ogółem *total*	w tym *of which* bieżące *current expenditure*	w tym *of which* inwestycyjne[a] *investment expenditure*[a]
	w zł *in zl*				
W O J E W Ó D Z T W O ..... *V O I V O D S H I P*	**2092,38**	**871,95**	**2280,99**	**1678,92**	**599,87**
Podregion białostocki *Subregion*					
Powiaty: *Powiats:*					
białostocki	760,41	274,25	764,25	568,04	196,21
sokólski	975,94	140,94	974,41	697,06	277,35
Miasto na prawach powiatu: *City with powiat status:*					
Białystok	4323,64	2300,65	4994,25	3519,58	1474,67
Podregion łomżyński *Subregion*					
Powiaty: *Powiats:*					
bielski	887,90	206,67	872,11	710,89	161,22
hajnowski	836,42	247,89	868,53	751,32	117,21
kolneński	713,48	131,19	768,33	580,41	187,92
łomżyński	535,46	126,09	494,16	446,45	47,72
siemiatycki	1026,92	216,24	989,18	885,86	103,32
wysokomazowiecki	1006,76	176,97	1012,01	700,48	311,54
zambrowski	946,88	193,62	985,91	806,65	142,24
Miasto na prawach powiatu: *City with powiat status:*					
Łomża	4523,67	1564,28	4864,60	3304,06	1560,54
Podregion suwalski *Subregion*					
Powiaty: *Powiats:*					
augustowski	1066,64	173,05	1062,54	893,59	168,96
grajewski	966,21	168,33	958,10	791,31	166,79
moniecki	815,44	157,91	783,95	710,82	73,13
sejneński	894,09	219,24	1021,06	772,07	248,99
suwalski	782,93	202,70	795,70	644,14	151,56
Miasto na prawach powiatu: *City with powiat status:*					
Suwałki	4106,82	1755,83	4185,14	3399,82	771,38

a Łącznie z dotacjami na finansowanie zadań inwestycyjnych zakładów budżetowych, gospodarstw pomocniczych, środków specjalnych i funduszy celowych.

a Including allocations for financing investment tasks of budgetary establishments, auxiliary units, special funds and appropriated funds.

TABL. 9 (70). **DOCHODY I WYDATKI BUDŻETÓW GMIN[a] NA 1 MIESZKAŃCA W 2011 R.**
REVENUE AND EXPENDITURE OF GMINAS BUDGETS[a] PER CAPITA IN 2011

WYSZCZEGÓLNIENIE *SPECIFICATION*	Dochody *Revenue*		Wydatki *Expenditure*	
	ogółem *total*	w tym własne *of which own revenue*	ogółem *total*	w tym inwestycyjne[b] *of which investment expenditure[b]*
	w zł *in zl*			
W O J E W Ó D Z T W O ..... *V O I V O D S H I P*	**2829,50**	**1139,96**	**2958,34**	**689,77**
PODREGION BIAŁOSTOCKI *SUBREGION*				
POWIAT BIAŁOSTOCKI:				
Gminy miejsko-wiejskie *Urban-rural gminas*				
Choroszcz	2304,33	1313,85	2311,13	495,03
Czarna Białostocka	2793,86	1027,48	2894,46	915,07
Łapy	2464,50	902,58	2458,39	410,26
Michałowo	3665,18	2065,39	4263,50	1351,10
Supraśl	2479,30	1450,57	2399,94	793,49
Suraż	2999,28	1640,67	3271,97	486,65
Tykocin	2741,96	828,27	2942,42	691,63
Wasilków	2317,43	1421,10	2599,19	535,81
Zabłudów	2565,49	1351,34	2854,33	523,83
Gminy wiejskie *Rural gminas*				
Dobrzyniewo Duże	2983,43	1592,20	3129,49	1023,24
Gródek	2759,65	1131,81	2958,06	480,72
Juchnowiec Kościelny	2798,95	1729,35	2714,19	646,02
Poświętne	3215,46	1431,04	3196,76	1046,82
Turośń Kościelna	2877,70	1570,61	2682,65	656,69
Zawady	3466,46	1557,29	3756,38	759,65
POWIAT SOKÓLSKI:				
Gminy miejsko-wiejskie *Urban-rural gminas*				
Dąbrowa Białostocka	2691,16	764,77	3139,73	848,00
Krynki	2862,90	911,77	3024,40	817,16
Sokółka	2328,64	1162,86	2216,24	234,43
Suchowola	2794,80	632,49	3204,88	839,69
Gminy wiejskie *Rural gminas*				
Janów	2526,17	605,11	2884,79	558,49
Korycin	4948,25	1025,61	5155,13	2597,51
Kuźnica	2296,86	667,56	2257,01	245,78
Nowy Dwór	2372,18	498,17	2821,87	456,68
Sidra	2735,48	962,64	2705,40	475,40
Szudziałowo	3560,76	1585,71	3803,69	957,04
PODREGION ŁOMŻYŃSKI *SUBREGION*				
POWIAT BIELSKI:				
Gminy miejskie *Urban gminas*				
Bielsk Podlaski	2379,89	1322,79	2353,03	441,52
Brańsk	3308,67	1763,57	2785,74	135,75

a Bez dochodów i wydatków gmin mających również status miasta na prawach powiatu. *b* Łącznie z dotacjami na finansowanie zadań inwestycyjnych zakładów budżetowych, gospodarstw pomocniczych, środków specjalnych i funduszy celowych.

a Excluding revenue and expenditure of gminas which are also cities with powiat status. b Including allocations for financing investment tasks of budgetary establishments, auxiliary units, special funds and appropriated funds.

TABL. 9 (70). **DOCHODY I WYDATKI BUDŻETÓW GMIN[a] NA 1 MIESZKAŃCA W 2011 R. (cd.)**
REVENUE AND EXPENDITURE OF GMINAS BUDGETS[a] PER CAPITA IN 2011 (cont.)

WYSZCZEGÓLNIENIE *SPECIFICATION*	Dochody *Revenue*		Wydatki *Expenditure*	
	ogółem *total*	w tym własne *of which own revenue*	ogółem *total*	w tym inwestycyjne[b] *of which investment expenditure[b]*
	w zł *in zl*			
POWIAT BIELSKI (dok.) *(cont.)*:				
Gminy wiejskie *Rural gminas*				
Bielsk Podlaski	2472,56	1113,78	2696,26	854,46
Boćki	2779,68	911,24	2733,69	497,47
Brańsk	2254,45	594,58	2480,42	476,82
Orla	3073,97	1326,82	3200,89	795,88
Rudka	4994,37	2465,53	5944,90	2766,94
Wyszki	3234,70	1178,80	3454,32	548,88
POWIAT HAJNOWSKI:				
Gmina miejska *Urban gmina*				
Hajnówka	2263,08	1042,06	2325,05	319,85
Gmina miejsko-wiejska *Urban-rural gmina*				
Kleszczele	3343,09	1280,49	3830,11	1541,34
Gminy wiejskie *Rural gminas*				
Białowieża	4908,20	1514,70	6105,63	3402,86
Czeremcha	3112,76	1354,54	2790,01	237,18
Czyże	3146,18	1061,78	3364,62	1095,83
Dubicze Cerkiewne	3941,77	2061,35	4146,36	1522,72
Hajnówka	3702,43	1905,99	3059,14	640,75
Narew	3116,92	1610,20	3241,03	448,45
Narewka	3336,35	2001,91	3774,13	1077,36
POWIAT KOLNEŃSKI:				
Gmina miejska *Urban gmina*				
Kolno	2622,82	1159,39	2733,92	505,41
Gmina miejsko-wiejska *Urban-rural gmina*				
Stawiski	2929,82	689,37	2913,90	390,21
Gminy wiejskie *Rural gminas*				
Grabowo	2882,63	623,06	2863,22	195,92
Kolno	3002,53	875,86	3088,78	478,82
Mały Płock	2686,25	605,15	2749,77	170,24
Turośl	3706,81	671,06	3666,25	568,02
POWIAT ŁOMŻYŃSKI:				
Gminy miejsko-wiejskie *Urban-rural gminas*				
Jedwabne	2625,95	473,51	3138,32	726,96
Nowogród	3060,06	815,19	3376,84	981,50

a Bez dochodów i wydatków gmin mających również status miasta na prawach powiatu. *b* Łącznie z dotacjami na finansowanie zadań inwestycyjnych zakładów budżetowych, gospodarstw pomocniczych, środków specjalnych i funduszy celowych.

a Excluding revenue and expenditure of gminas which are also cities with powiat status. b Including allocations for financing investment tasks of budgetary establishments, auxiliary units, special funds and appropriated funds.

TABL. 9 (70). **DOCHODY I WYDATKI BUDŻETÓW GMIN[a] NA 1 MIESZKAŃCA W 2011 R. (cd.)**
REVENUE AND EXPENDITURE OF GMINAS BUDGETS[a] PER CAPITA IN 2011 (cont.)

WYSZCZEGÓLNIENIE *SPECIFICATION*	Dochody *Revenue*		Wydatki *Expenditure*	
	ogółem *total*	w tym własne *of which own revenue*	ogółem *total*	w tym inwestycyjne[b] *of which investment expenditure[b]*
	w zł *in zl*			
POWIAT ŁOMŻYŃSKI (dok.) *(cont.)*:				
Gminy wiejskie *Rural gminas*				
Łomża	2277,56	810,18	2545,29	444,81
Miastkowo	3109,26	962,80	3812,93	1022,46
Piątnica	2585,73	825,07	3084,23	701,09
Przytuły	2894,15	604,04	2772,71	393,51
Śniadowo	2721,10	654,43	2718,11	397,95
Wizna	2579,82	431,17	2542,98	309,87
Zbójna	3350,41	748,97	3642,26	582,38
POWIAT SIEMIATYCKI:				
Gmina miejska *Urban gmina*				
Siemiatycze	2321,79	1129,06	2398,61	261,21
Gmina miejsko-wiejska *Urban-rural gmina*				
Drohiczyn	4035,91	1993,40	4273,67	1804,55
Gminy wiejskie *Rural gminas*				
Dziadkowice	3555,50	485,89	3660,32	1598,11
Grodzisk	2765,19	450,50	3496,02	1448,60
Mielnik	7349,30	4374,77	8412,21	3672,78
Milejczyce	2586,51	696,03	3075,62	581,53
Nurzec-Stacja	2766,93	1093,29	2760,84	660,87
Perlejewo	4262,52	2115,42	4476,31	2207,86
Siemiatycze	2944,02	1249,36	3493,51	1521,19
POWIAT WYSOKOMAZOWIECKI:				
Gmina miejska *Urban gmina*				
Wysokie Mazowieckie	2919,62	1837,50	2901,33	822,97
Gminy miejsko-wiejskie *Urban-rural gminas*				
Ciechanowiec	2851,38	980,27	3184,77	1017,98
Czyżew	3583,25	1837,29	3401,75	1242,39
Szepietowo	2382,60	942,80	2691,52	809,92
Gminy wiejskie *Rural gminas*				
Klukowo	2739,62	604,97	3110,56	706,36
Kobylin-Borzymy	3151,93	1035,88	2990,72	566,97
Kulesze Kościelne	2783,18	964,83	3577,04	1173,69
Nowe Piekuty	3800,30	775,94	3579,58	663,00
Sokoły	2435,54	1008,29	2609,29	458,35
Wysokie Mazowieckie	2960,28	1754,43	3433,56	1626,45

a Bez dochodów i wydatków gmin mających również status miasta na prawach powiatu. *b* Łącznie z dotacjami na finansowanie zadań inwestycyjnych zakładów budżetowych, gospodarstw pomocniczych, środków specjalnych i funduszy celowych.

a Excluding revenue and expenditure of gminas which are also cities with powiat status. b Including allocations for financing investment tasks of budgetary establishments, auxiliary units, special funds and appropriated funds.

TABL. 9 (70). **DOCHODY I WYDATKI BUDŻETÓW GMIN[a] NA 1 MIESZKAŃCA W 2011 R. (cd.)**
REVENUE AND EXPENDITURE OF GMINAS BUDGETS[a] PER CAPITA IN 2011 (cont.)

WYSZCZEGÓLNIENIE *SPECIFICATION*	Dochody *Revenue*		Wydatki *Expenditure*	
	ogółem *total*	w tym własne *of which own revenue*	ogółem *total*	w tym inwestycyjne[b] *of which investment expenditure[b]*
	w zł *in zl*			
POWIAT ZAMBROWSKI:				
Gmina miejska *Urban gmina*				
Zambrów	2970,83	1626,00	3042,09	1163,89
Gminy wiejskie *Rural gminas*				
Kołaki Kościelne	2699,46	763,96	2787,93	171,01
Rutki	2411,86	524,38	2405,44	143,10
Szumowo	2437,50	1302,42	2787,79	389,42
Zambrów	2457,52	1456,01	2545,22	579,66
PODREGION SUWALSKI *SUBREGION*				
POWIAT AUGUSTOWSKI:				
Gmina miejska *Urban gmina*				
Augustów	2293,30	1373,62	2417,75	264,33
Gmina miejsko-wiejska *Urban-rural gmina*				
Lipsk	3218,65	655,34	3275,00	657,54
Gminy wiejskie *Rural gminas*				
Augustów	3137,26	575,94	3502,48	1118,78
Bargłów Kościelny	3760,55	612,53	2860,31	459,88
Nowinka	3661,29	750,97	4499,50	1890,76
Płaska	5141,64	2463,51	5643,85	2678,92
Sztabin	2730,65	548,50	2666,47	241,88
POWIAT GRAJEWSKI:				
Gmina miejska *Urban gmina*				
Grajewo	2323,46	1288,19	2375,43	245,49
Gminy miejsko-wiejskie *Urban-rural gminas*				
Rajgród	3213,47	804,30	3075,15	563,58
Szczuczyn	2899,15	885,85	3057,63	615,00
Gminy wiejskie *Rural gminas*				
Grajewo	2897,44	915,94	2902,15	185,49
Radziłów	3871,63	1663,74	4711,19	2206,00
Wąsosz	2971,72	872,33	2726,32	423,33
POWIAT MONIECKI:				
Gminy miejsko-wiejskie *Urban-rural gminas*				
Goniądz	3129,24	1305,00	3226,16	361,62
Knyszyn	2394,03	563,14	2606,79	385,35
Mońki	2203,35	886,67	2159,14	184,17

a Bez dochodów i wydatków gmin mających również status miasta na prawach powiatu. *b* Łącznie z dotacjami na finansowanie zadań inwestycyjnych zakładów budżetowych, gospodarstw pomocniczych, środków specjalnych i funduszy celowych.

a Excluding revenue and expenditure of gminas which are also cities with powiat status. b Including allocations for financing investment tasks of budgetary establishments, auxiliary units, special funds and appropriated funds.

TABL. 9 (70). **DOCHODY I WYDATKI BUDŻETÓW GMIN[a] NA 1 MIESZKAŃCA W 2011 R. (dok.)**
REVENUE AND EXPENDITURE OF GMINAS BUDGETS[a] PER CAPITA IN 2011 (cont.)

WYSZCZEGÓLNIENIE *SPECIFICATION*	Dochody *Revenue*		Wydatki *Expenditure*	
	ogółem *total*	w tym własne *of which own revenue*	ogółem *total*	w tym inwestycyjne[b] *of which investment expenditure[b]*
	w zł *in zl*			
POWIAT MONIECKI (dok.) *(cont.)*:				
Gminy wiejskie *Rural gminas*				
Jasionówka	2594,43	540,16	2973,43	455,01
Jaświły	2530,88	557,34	2612,64	245,55
Krypno	3750,31	905,71	4045,86	1298,41
Trzcianne	2848,10	868,91	3005,61	404,81
POWIAT SEJNEŃSKI:				
Gmina miejska *Urban gmina*				
Sejny	2691,05	959,61	3857,17	849,82
Gminy wiejskie *Rural gminas*				
Giby	3016,84	1078,35	3912,85	944,78
Krasnopol	3274,58	1425,73	2474,96	91,90
Puńsk	4472,18	925,14	3537,94	759,47
Sejny	2446,09	884,26	2373,60	232,32
POWIAT SUWALSKI:				
Gminy wiejskie *Rural gminas*				
Bakałarzewo	2709,65	939,32	2935,17	815,42
Filipów	3607,50	1462,26	3746,28	1201,85
Jeleniewo	4197,28	493,79	4559,56	1914,84
Przerośl	3574,12	1016,87	3808,05	883,11
Raczki	2884,81	534,83	2982,00	666,58
Rutka-Tartak	3419,67	891,44	3408,87	746,95
Suwałki	4003,04	1534,37	4133,62	1583,04
Szypliszki	3165,98	777,82	3083,14	228,98
Wiżajny	3737,26	730,11	3779,19	972,07

a Bez dochodów i wydatków gmin mających również status miasta na prawach powiatu. *b* Łącznie z dotacjami na finansowanie zadań inwestycyjnych zakładów budżetowych, gospodarstw pomocniczych, środków specjalnych i funduszy celowych.

a Excluding revenue and expenditure of gminas which are also cities with powiat status. b Including allocations for financing investment tasks of budgetary establishments, auxiliary units, special funds and appropriated funds.

TABL. 1 (71). **NAKŁADY INWESTYCYJNE W PRZEDSIĘBIORSTWACH[a] WEDŁUG WYBRANYCH SEKCJI W 2011 R. (ceny bieżące)**

INVESTMENT OUTLAYS IN ENTERPRISES BY SELECTED SECTIONS[a] IN 2011 (current prices)

WYSZCZEGÓLNIENIE *SPECIFICATION*	Ogółem *Grand total*	W tym *Of which*						
		przemysł *industry*		budownictwo *construction*	handel; naprawa pojazdów samochodowych[Δ] *trade; repair of motor vehicles*[Δ]	transport i gospodarka magazynowa *transportation and storage*	działalność finansowa i ubezpieczeniowa *financial and insurance activities*	obsługa rynku nieruchomości[Δ] *real estate activities*
		razem *total*	w tym przetwórstwo przemysłowe *of which manufacturing*					
	w tys. zł *in thous. zl*							
	O G Ó Ł E M *T O T A L*							
W O J E W Ó D Z T W O ..... *V O I V O D S H I P*	**2959308**	**1906772**	**1469584**	**120291**	**397025**	**87251**	**25392**	**76554**
Podregion białostocki ..... *Subregion*	**1071318**	**504659**	**182984**	**68032**	**212366**	**33726**	**19021**	**34383**
Powiaty: *Powiats:*								
białostocki	175823	53847	36585	4389	51919	14305	5201	11102
sokólski	44863	21322	18885	1193	15179	1277	353	23
Miasto na prawach powiatu: *City with powiat status:*								
Białystok	850632	429490	127514	62450	145268	18144	13467	23258
Podregion łomżyński ..... *Subregion*	**1325262**	**1063948**	**985760**	**32362**	**106972**	**28098**	**4301**	**31201**
Powiaty: *Powiats:*								
bielski	735959	691472	685671	7127	28501	4424	515	222
hajnowski	86399	69332	63424	1318	1985	3974	185	–
kolneński	27953	15308	4015	118	3111	1481	239	4699
łomżyński	103802	77050	66095	930	8550	42	1179	–
siemiatycki	94663	47278	42391	1236	25999	15596	249	24
wysokomazowiecki	89877	74735	73899	338	4248	825	701	1814
zambrowski	88275	59569	25768	491	21904	1601	1095	2
Miasto na prawach powiatu: *City with powiat status:*								
Łomża	98334	29204	24497	20804	12674	155	138	24440
Podregion suwalski ..... *Subregion*	**562728**	**338165**	**300840**	**19897**	**77687**	**25427**	**2070**	**10970**
Powiaty: *Powiats:*								
augustowski	214893	181110	176368	5652	6565	3614	320	225
grajewski	71123	54714	53711	5117	4907	3209	198	74
moniecki	48126	34113	24094	73	636	113	419	–
sejneński	10825	683	584	738	2002	568	85	–
suwalski	97625	33083	13389	5822	17434	9651	101	8
Miasto na prawach powiatu: *City with powiat status:*								
Suwałki	120136	34462	32694	2495	46143	8272	947	10663

a Dane dotyczą podmiotów gospodarczych, w których liczba pracujących przekracza 9 osób; według lokalizacji inwestycji.
a Data concern economic entities employing more than 9 persons; by investment location.

TABL. 1 (71). **NAKŁADY INWESTYCYJNE W PRZEDSIĘBIORSTWACH[a] WEDŁUG WYBRANYCH SEKCJI W 2011 R. (dok.)**

INVESTMENT OUTLAYS IN ENTERPRISES BY SELECTED SECTIONS[a] IN 2011 (cont.)

WYSZCZEGÓLNIENIE *SPECIFICATION*	Ogółem *Grand total*	W tym *Of which*						
		przemysł *industry*		budownictwo *construction*	handel; naprawa pojazdów samochodowych[Δ] *trade; repair of motor vehicles*[Δ]	transport i gospodarka magazynowa *transportation and storage*	działalność finansowa i ubezpieczeniowa *financial and insurance activities*	obsługa rynku nieruchomości[Δ] *real estate activities*
		razem *total*	w tym przetwórstwo przemysłowe *of which manufacturing*					
	w tys. zł *in thous. zl*							
	w tym SEKTOR PRYWATNY *of which PRIVATE SECTOR*							
W O J E W Ó D Z T W O ..... *V O I V O D S H I P*	**2528311**	**1738746**	**1469488**	**120041**	**396406**	**53987**	**19612**	**55006**
Podregion białostocki ..... *Subregion*	**834110**	**410084**	**182908**	**67782**	**212360**	**22957**	**13241**	**13286**
Powiaty: *Powiats:*								
białostocki	140972	36585	36585	4156	51919	13937	5201	11052
sokólski	37593	19402	18885	1193	15179	871	353	23
Miasto na prawach powiatu: *City with powiat status:*								
Białystok	655545	354097	127438	62433	145262	8149	7687	2211
Podregion łomżyński ..... *Subregion*	**1227935**	**1023100**	**985740**	**32362**	**106359**	**8956**	**4301**	**31191**
Powiaty: *Powiats:*								
bielski	724212	685671	685671	7127	27888	2075	515	212
hajnowski	75197	66454	63404	1318	1985	2183	185	–
kolneński	14601	4015	4015	118	3111	1481	239	4699
łomżyński	79483	67606	66095	930	8550	42	1179	–
siemiatycki	72714	44123	42391	1236	25999	752	249	24
wysokomazowiecki	86192	73899	73899	338	4248	825	701	1814
zambrowski	82583	56835	25768	491	21904	1598	1095	2
Miasto na prawach powiatu: *City with powiat status:*								
Łomża	92953	24497	24497	20804	12674	–	138	24440
Podregion suwalski ..... *Subregion*	**466266**	**305562**	300840	**19897**	**77687**	**22074**	**2070**	**10529**
Powiaty: *Powiats:*								
augustowski	199909	176564	176368	5652	6565	3614	320	88
grajewski	66380	53718	53711	5117	4907	1921	198	74
moniecki	35346	24094	24094	73	636	6	419	–
sejneński	7771	683	584	738	2002	528	85	–
suwalski	51529	16041	13389	5822	17434	7897	101	–
Miasto na prawach powiatu: *City with powiat status:*								
Suwałki	105331	34462	32694	2495	46143	8108	947	10367

a Dane dotyczą podmiotów gospodarczych, w których liczba pracujących przekracza 9 osób; według lokalizacji inwestycji.
a Data concern economic entities employing more than 9 persons; by investment location.

TABL. 2 (72). **NAKŁADY INWESTYCYJNE[a] W PAŃSTWOWYCH I SAMORZĄDOWYCH JEDNOSTKACH I ZAKŁADACH BUDŻETOWYCH WEDŁUG WYBRANYCH SEKCJI W 2011 R. (ceny bieżące)**

INVESTMENT OUTLAYS[a] IN BUDGETARY STATE AND LOCAL SELF-GOVERNMENT ENTITIES AND ESTABLISHMENTS BY SELECTED SECTIONS IN 2011 (current prices)

WYSZCZEGÓLNIENIE *SPECIFICATION*	Ogółem *Total*	W tym *Of which*								
		przemysł *industry*	budownictwo *construction*	transport i gospodarka magazynowa *transportation and storage*	obsługa rynku nieruchomości[Δ] *real estate activities*	administracja publiczna i obrona narodowa; obowiązkowe zabezpieczenia społeczne[Δ] *public administration and defence; compulsory social security*	edukacja *education*	opieka zdrowotna i pomoc społeczna *human health and social work activities*	działalność związana z kulturą, rozrywką i rekreacją *arts, entertainment and recreation*	pozostała działalność usługowa *other service activities*
	w tys. zł *in thous. zl*									
W O J E W Ó D Z T W O ..... *V O I V O D S H I P*	**2058044**	**220882**	**777**	**1144663**	**11387**	**236848**	**236573**	**42214**	**153955**	**2079**
Podregion białostocki ..... *Subregion*	**1193305**	**76026**	**280**	**680465**	**7099**	**166093**	**173924**	**38234**	**47334**	**1894**
Powiaty: *Powiats:*										
białostocki	521288	20492	280	451307	86	16117	3992	2176	26672	22
sokólski	73058	10002	–	39407	49	5003	10420	122	8012	–
Miasto na prawach powiatu: *City with powiat status:*										
Białystok	598959	45532	–	189751	6964	144973	159512	35936	12650	1872
Podregion łomżyński ..... *Subregion*	**603468**	**96969**	**456**	**364336**	**1655**	**36393**	**34759**	**2589**	**62775**	**77**
Powiaty: *Powiats:*										
bielski	38480	11359	383	16270	19	3134	3555	113	3647	–
hajnowski	47485	18140	–	17965	176	2881	814	593	6390	4
kolneński	23751	3352	–	11274	42	2341	4024	78	2640	–
łomżyński	80819	6638	37	44140	61	4809	17495	93	7546	–
siemiatycki	57252	17232	–	19276	157	8812	1130	22	8256	–
wysokomazowiecki	63214	18833	36	24309	17	9326	1871	17	8530	–
zambrowski	198140	16597	–	164036	–	2979	409	1665	12182	–
Miasto na prawach powiatu: *City with powiat status:*										
Łomża	94327	4818	–	67066	1183	2111	5461	8	13584	73
Podregion suwalski ..... *Subregion*	**261271**	**47887**	**41**	**99862**	**2633**	**34362**	**27890**	**1391**	**43846**	**108**
Powiaty: *Powiats:*										
augustowski	32745	4844	–	15332	–	2271	2997	30	6150	–
grajewski	49793	15526	18	19452	92	6909	3328	19	4351	98
moniecki	45026	9705	–	25802	–	4168	1514	20	3803	–
sejneński	16294	876	–	11484	43	1458	1889	7	537	–
suwalski	74706	16332	23	26678	339	16291	10561	524	1865	–
Miasto na prawach powiatu: *City with powiat status:*										
Suwałki	42707	604	–	1114	2159	3265	7601	791	27140	10

a Według lokalizacji inwestycji.
a By investment location.

TABL. 3 (73). **WARTOŚĆ BRUTTO ŚRODKÓW TRWAŁYCH W PRZEDSIĘBIORSTWACH[a] WEDŁUG WYBRANYCH SEKCJI W 2011 R. (bieżące ceny ewidencyjne)**
Stan w dniu 31 XII

GROSS VALUE OF FIXED ASSETS IN ENTERPRISES[a] BY SELECTED SECTIONS IN 2011 (current book-keeping prices)
As of 31 Dec

WYSZCZEGÓLNIENIE *SPECIFICATION*	Ogółem *Grand total*	W tym *Of which*						
		przemysł *industry*		budownictwo *construction*	handel; naprawa pojazdów samochodowych[Δ] *trade; repair of motor vehicles*[Δ]	transport i gospodarka magazynowa *transportation and storage*	działalność finansowa i ubezpieczeniowa *financial and insurance activities*	obsługa rynku nieruchomości[Δ] *real estate activities*
		razem *total*	w tym przetwórstwo przemysłowe *of which manufacturing*					
	w tys. zł *in thous. zl*							
	O G Ó Ł E M *T O T A L*							
W O J E W Ó D Z T W O ..... *V O I V O D S H I P*	**26494083**	**14480609**	**8814839**	**819480**	**2592883**	**1662397**	**371750**	**3262943**
Podregion białostocki ..... *Subregion*	**12986579**	**6085591**	**2644251**	**431657**	**1547613**	**469088**	**271201**	**2023146**
Powiaty: *Powiats:*								
białostocki	1787647	937551	777479	40493	334242	124787	12257	152146
sokólski	766038	427370	317809	13436	145084	24181	3995	73424
Miasto na prawach powiatu: *City with powiat status:*								
Białystok	10432894	4720670	1548963	377728	1068287	320120	254949	1797576
Podregion łomżyński ..... *Subregion*	**7680781**	**4273050**	**2946350**	**242971**	**616950**	**1059350**	**73971**	**715860**
Powiaty: *Powiats:*								
bielski	1353481	908197	424061	72519	118915	24420	13100	110953
hajnowski	742775	428217	372133	6518	41656	43392	3735	65048
kolneński	168049	91010	71820	3141	11946	8988	8409	23835
łomżyński	440023	357868	350600	8397	35715	–	8165	–
siemiatycki	1436391	308045	272810	10933	85556	925572	2145	51125
wysokomazowiecki	1036394	817863	794528	18378	67455	16305	22429	22332
zambrowski	692659	521921	329225	28361	51012	12508	9025	55362
Miasto na prawach powiatu: *City with powiat status:*								
Łomża	1811009	839929	331173	94724	204695	28165	6963	387205
Podregion suwalski ..... *Subregion*	**5826723**	**4121968**	**3224238**	**144852**	**428320**	**133959**	**26578**	**523937**
Powiaty: *Powiats:*								
augustowski	1508869	1170405	1057485	14034	62030	27109	7390	114540
grajewski	1410137	1174583	1150578	49295	66026	30588	4233	51818
moniecki	333616	204558	181556	1085	15740	1403	3621	41432
sejneński	123643	23383	7092	10648	21428	4089	5298	2518
suwalski	211063	113111	102448	5936	53588	28523	–	–
Miasto na prawach powiatu: *City with powiat status:*								
Suwałki	2239395	1435928	725079	63854	209508	42247	6036	313629

a Dane dotyczą podmiotów gospodarczych, w których liczba pracujących przekracza 9 osób; podziału środków trwałych według sekcji dokonano zgodnie z siedzibą jednostki lokalnej rodzaju działalności.

a Data concern economic entities employing more than 9 persons; the division of fixed assets by sections was made according to the seat of local kind-of-activity unit.

TABL. 3 (73). **WARTOŚĆ BRUTTO ŚRODKÓW TRWAŁYCH W PRZEDSIĘBIORSTWACH[a] WEDŁUG WYBRANYCH SEKCJI W 2011 R. (dok.)**
Stan w dniu 31 XII

GROSS VALUE OF FIXED ASSETS IN ENTERPRISES[a] BY SELECTED SECTIONS IN 2011 (cont.)
As of 31 Dec

WYSZCZEGÓLNIENIE *SPECIFICATION*	Ogółem *Grand total*	W tym *Of which*						
		przemysł *industry*		budownictwo *construction*	handel; naprawa pojazdów samochodowych[Δ] *trade; repair of motor vehicles*[Δ]	transport i gospodarka magazynowa *transportation and storage*	działalność finansowa i ubezpieczeniowa *financial and insurance activities*	obsługa rynku nieruchomości[Δ] *real estate activities*
		razem *total*	w tym przetwórstwo przemysłowe *of which manufacturing*					
	w tys. zł *in thous. zl*							
	w tym SEKTOR PRYWATNY *of which PRIVATE SECTOR*							
W O J E W Ó D Z T W O ..... *V O I V O D S H I P*	**20422267**	**11999022**	**8785535**	**738463**	**2538033**	**382955**	**252038**	**3007322**
Podregion białostocki ..... *Subregion*	**9772291**	**4541547**	**2628397**	**356117**	**1543155**	**182173**	**151489**	**1806440**
Powiaty: *Powiats:*								
białostocki	1504130	777479	777479	36781	334242	124019	12257	150541
sokólski	632609	358617	315151	13436	145084	9235	3995	73424
Miasto na prawach powiatu: *City with powiat status:*								
Białystok	7635552	3405451	1535767	305900	1063829	48919	135237	1582475
Podregion łomżyński ..... *Subregion*	**5723267**	**3787420**	**2932900**	**237494**	**601885**	**103092**	**73971**	**714764**
Powiaty: *Powiats:*								
bielski	1206549	822461	424061	72519	118915	24420	13100	110318
hajnowski	586351	367825	358683	6518	41362	43260	3735	65048
kolneński	130363	71820	71820	3141	11946	5323	8409	23835
łomżyński	423818	355504	350600	8397	35715	–	8165	–
siemiatycki	430643	281925	272810	5456	70785	11827	2145	50664
wysokomazowiecki	959508	794528	794528	18378	67455	12798	22429	22332
zambrowski	615803	466144	329225	28361	51012	4048	9025	55362
Miasto na prawach powiatu: *City with powiat status:*								
Łomża	1370232	627213	331173	94724	204695	1416	6963	387205
Podregion suwalski ..... *Subregion*	**4926709**	**3670055**	**3224238**	**144852**	**392993**	**97690**	**26578**	**486118**
Powiaty: *Powiats:*								
augustowski	1296740	1060392	1057485	14034	62030	17354	7390	97301
grajewski	1357077	1156371	1150578	49295	66026	26512	4233	51818
moniecki	277344	190113	181556	1085	15740	1403	3621	41432
sejneński	78071	23383	7092	10648	21428	4089	5298	2518
suwalski	211063	113111	102448	5936	53588	28523	–	–
Miasto na prawach powiatu: *City with powiat status:*								
Suwałki	1706414	1126685	725079	63854	174181	19809	6036	293049

a Dane dotyczą podmiotów gospodarczych, w których liczba pracujących przekracza 9 osób; podziału środków trwałych według sekcji dokonano zgodnie z siedzibą jednostki lokalnej rodzaju działalności.

a Data concern economic entities employing more than 9 persons; the division of fixed assets by sections was made according to the seat of local kind-of-activity unit.

DZIAŁ XV
PODMIOTY GOSPODARKI NARODOWEJ

CHAPTER XV
ENTITIES OF THE NATIONAL ECONOMY

TABL. 1 (74). **PODMIOTY GOSPODARKI NARODOWEJ[a] W REJESTRZE REGON W 2011 R.**
Stan w dniu 31 XII
ENTITIES OF THE NATIONAL ECONOMY[a] IN THE REGON REGISTER IN 2011
As of 31 Dec

WYSZCZEGÓLNIENIE *SPECIFICATION*	Ogółem *Grand total*	Sektor *Sector*		Z ogółem *Of grand total*					
		publiczny *public*	prywatny *private*	spółki handlowe *commercial companies*		spółki cywilne *civil law partnerships*	spółdzielnie *cooperatives*	fundacje, stowarzyszenia, organizacje społeczne *foundations, associations and social organizations*	osoby fizyczne prowadzące działalność gospodarczą *natural persons conducting economic activity*
				razem *total*	w tym z udziałem kapitału zagranicznego *of which with foreign capital participation*				
W O J E W Ó D Z T W O ..... *V O I V O D S H I P*	**91738**	**3103**	**88635**	**4739**	**560**	**4825**	**469**	**3273**	**72406**
PODREGION BIAŁOSTOCKI *SUBREGION*	**45597**	**1035**	**44562**	**3101**	**368**	**2449**	**166**	**1513**	**35836**
POWIAT BIAŁOSTOCKI	10605	260	10345	481	51	442	55	328	8676
Gminy miejsko-wiejskie *Urban-rural gminas*									
Choroszcz	1091	16	1075	71	6	46	5	33	896
w tym miasto ..... *of which city*	438	13	425	27	3	17	4	15	348
Czarna Białostocka	745	25	720	33	5	23	3	23	587
w tym miasto ..... *of which city*	649	22	627	31	5	20	3	16	517
Łapy	1590	43	1547	38	3	53	9	39	1345
w tym miasto ..... *of which city*	1278	34	1244	33	2	42	9	28	1076
Michałowo	407	22	385	9	–	11	4	18	303
w tym miasto ..... *of which city*	235	20	215	7	–	5	3	7	176
Supraśl	1400	31	1369	81	10	76	2	36	1141
w tym miasto ..... *of which city*	404	21	383	19	4	17	–	22	309
Suraż	121	8	113	4	–	4	2	10	80
w tym miasto ..... *of which city*	64	8	56	3	–	3	2	4	40
Tykocin	261	17	244	14	1	9	1	21	189
w tym miasto ..... *of which city*	138	13	125	5	–	7	–	9	98
Wasilków	1338	12	1326	51	9	68	4	27	1161
w tym miasto ..... *of which city*	887	10	877	41	7	50	3	11	759
Zabłudów	532	15	517	34	3	20	6	18	413
w tym miasto ..... *of which city*	166	9	157	8	–	5	4	7	129
Gminy wiejskie *Rural gminas*									
Dobrzyniewo Duże	694	18	676	28	2	26	3	13	582
Gródek	341	12	329	18	4	18	7	15	258
Juchnowiec Kościelny	1372	16	1356	83	8	66	8	40	1125
Poświętne	160	8	152	–	–	3	1	5	139
Turośń Kościelna	447	9	438	15	–	12	–	18	384
Zawady	106	8	98	2	–	7	–	12	73

a Bez osób prowadzących gospodarstwa indywidualne w rolnictwie.
a Excluding persons tending private farms in agriculture.

TABL. 1 (74). **PODMIOTY GOSPODARKI NARODOWEJ[a] W REJESTRZE REGON W 2011 R. (cd.)**
Stan w dniu 31 XII

ENTITIES OF THE NATIONAL ECONOMY[a] IN THE REGON REGISTER IN 2011 (cont.)
As of 31 Dec

WYSZCZEGÓLNIENIE *SPECIFICATION*	Ogółem *Grand total*	Sektor *Sector*		Z ogółem *Of grand total*					
		publiczny *public*	prywatny *private*	spółki handlowe *commercial companies*		spółki cywilne *civil law partnerships*	spółdzielnie *cooperatives*	fundacje, stowarzyszenia, organizacje społeczne *foundations, associations and social organizations*	osoby fizyczne prowadzące działalność gospodarczą *natural persons conducting economic activity*
				razem *total*	w tym z udziałem kapitału zagranicznego *of which with foreign capital participation*				
POWIAT SOKÓLSKI	3653	194	3459	125	13	104	30	191	2826
Gminy miejsko-wiejskie *Urban-rural gminas*									
Dąbrowa Białostocka	613	29	584	14	–	17	4	33	483
w tym miasto *of which city*	427	22	405	12	–	14	3	13	342
Krynki	178	12	166	7	–	3	3	9	123
w tym miasto *of which city*	151	12	139	6	–	3	3	8	102
Sokółka	1796	68	1728	76	11	59	10	72	1448
w tym miasto *of which city*	1533	62	1471	75	11	54	9	53	1222
Suchowola	271	18	253	8	2	4	3	22	210
w tym miasto *of which city*	169	14	155	7	1	3	2	7	134
Gminy wiejskie *Rural gminas*									
Janów	157	15	142	3	–	3	3	12	113
Korycin	123	9	114	9	–	5	2	8	86
Kuźnica	175	12	163	4	–	6	1	5	140
Nowy Dwór	76	9	67	–	–	1	2	8	44
Sidra	125	12	113	1	–	2	2	12	85
Szudziałowo	139	10	129	3	–	4	–	10	94
MIASTO NA PRAWACH POWIATU: *CITY WITH POWIAT STATUS:*									
Białystok	31339	581	30758	2495	304	1903	81	994	24334
PODREGION ŁOMŻYŃSKI *SUBREGION*	**27249**	**1171**	**26078**	**887**	**91**	**1269**	**186**	**1051**	**21810**
POWIAT BIELSKI	3659	165	3494	143	25	138	36	134	2907
Gminy miejskie *Urban gminas*									
Bielsk Podlaski	2265	91	2174	106	18	97	15	45	1848
Brańsk	344	15	329	13	4	13	4	9	281
Gminy wiejskie *Rural gminas*									
Bielsk Podlaski	284	5	279	8	1	9	8	24	216
Boćki	193	9	184	1	–	3	3	13	152
Brańsk	177	10	167	3	1	4	–	14	142
Orla	131	9	122	8	1	8	5	12	72
Rudka	99	12	87	1	–	1	–	6	72
Wyszki	166	14	152	3	–	3	1	11	124

a Bez osób prowadzących gospodarstwa indywidualne w rolnictwie.
a Excluding persons tending private farms in agriculture.

TABL. 1 (74). **PODMIOTY GOSPODARKI NARODOWEJ[a] W REJESTRZE REGON W 2011 R. (cd.)**
Stan w dniu 31 XII

ENTITIES OF THE NATIONAL ECONOMY[a] IN THE REGON REGISTER IN 2011 (cont.)
As of 31 Dec

WYSZCZEGÓLNIENIE *SPECIFICATION*	Ogółem *Grand total*	Sektor *Sector*		Z ogółem *Of grand total*					
		publiczny *public*	prywatny *private*	spółki handlowe *commercial companies*		spółki cywilne *civil law partnerships*	spółdzielnie *cooperatives*	fundacje, stowarzyszenia, organizacje społeczne *foundations, associations and social organizations*	osoby fizyczne prowadzące działalność gospodarczą *natural persons conducting economic activity*
				razem *total*	w tym z udziałem kapitału zagranicznego *of which with foreign capital participation*				
POWIAT HAJNOWSKI	2916	193	2723	89	19	97	26	142	2191
Gmina miejska *Urban gmina*									
Hajnówka	1666	109	1557	44	6	69	9	51	1325
Gmina miejsko-wiejska *Urban-rural gmina*									
Kleszczele	146	10	136	7	2	7	1	13	97
w tym miasto *of which city*	95	10	85	6	2	5	1	6	61
Gminy wiejskie *Rural gminas*									
Białowieża	202	20	182	8	3	2	1	20	144
Czeremcha	121	9	112	2	1	–	–	6	84
Czyże	81	7	74	–	–	2	2	7	55
Dubicze Cerkiewne	115	10	105	1	–	–	1	8	73
Hajnówka	246	5	241	8	1	5	2	12	188
Narew	167	9	158	10	2	3	7	13	113
Narewka	172	14	158	9	4	9	3	12	112
POWIAT KOLNEŃSKI	2245	107	2138	40	3	99	14	89	1836
Gmina miejska *Urban gmina*									
Kolno	957	44	913	24	3	56	8	23	766
Gmina miejsko-wiejska *Urban-rural gmina*									
Stawiski	341	15	326	4	–	20	2	18	276
w tym miasto *of which city*	203	13	190	3	–	15	2	7	159
Gminy wiejskie *Rural gminas*									
Grabowo	140	12	128	3	–	2	2	9	108
Kolno	397	12	385	4	–	9	–	19	347
Mały Płock	188	12	176	3	–	10	1	9	149
Turośl	222	12	210	2	–	2	1	11	190
POWIAT ŁOMŻYŃSKI	2820	110	2710	58	6	112	18	146	2303
Gminy miejsko-wiejskie *Urban-rural gminas*									
Jedwabne	237	14	223	3	–	9	2	15	188
w tym miasto *of which city*	151	13	138	2	–	9	2	6	114
Nowogród	263	11	252	9	1	11	3	12	214
w tym miasto *of which city*	179	10	169	8	1	8	3	4	144

a Bez osób prowadzących gospodarstwa indywidualne w rolnictwie.
a Excluding persons tending private farms in agriculture.

TABL. 1 (74). **PODMIOTY GOSPODARKI NARODOWEJ[a] W REJESTRZE REGON W 2011 R. (cd.)**
Stan w dniu 31 XII

ENTITIES OF THE NATIONAL ECONOMY[a] IN THE REGON REGISTER IN 2011 (cont.)
As of 31 Dec

WYSZCZEGÓLNIENIE *SPECIFICATION*	Ogółem *Grand total*	Sektor *Sector*		Z ogółem *Of grand total*					
		publiczny *public*	prywatny *private*	spółki handlowe *commercial companies*		spółki cywilne *civil law partnerships*	spółdzielnie *cooperatives*	fundacje, stowarzyszenia, organizacje społeczne *foundations, associations and social organizations*	osoby fizyczne prowadzące działalność gospodarczą *natural persons conducting economic activity*
				razem *total*	w tym z udziałem kapitału zagranicznego *of which with foreign capital participation*				
POWIAT ŁOMŻYŃSKI (dok.) *(cont.)*									
Gminy wiejskie *Rural gminas*									
Łomża	760	10	750	12	4	31	3	25	674
Miastkowo	180	8	172	3	–	7	1	17	140
Piątnica	654	29	625	18	–	29	4	33	524
Przytuły	66	8	58	–	–	–	–	4	53
Śniadowo	292	12	280	5	–	11	3	18	216
Wizna	186	8	178	1	–	8	2	18	143
Zbójna	182	10	172	7	1	6	–	4	151
POWIAT SIEMIATYCKI	2517	140	2377	67	7	82	24	128	1908
Gmina miejska *Urban gmina*									
Siemiatycze	1243	50	1193	34	4	60	9	32	1006
Gmina miejsko-wiejska *Urban-rural gmina*									
Drohiczyn	319	25	294	4	–	8	3	26	221
w tym miasto *of which city*	156	11	142	3	–	8	2	13	104
Gminy wiejskie *Rural gminas*									
Dziadkowice	97	9	88	2	–	3	1	10	68
Grodzisk	130	9	121	7	–	1	1	6	99
Mielnik	127	10	117	1	–	5	2	13	82
Milejczyce	62	8	54	1	1	1	1	5	38
Nurzec-Stacja	159	10	149	10	–	2	5	8	95
Perlejewo	133	6	127	–	–	2	2	12	105
Siemiatycze	247	13	234	8	2	–	–	16	194
POWIAT WYSOKO-MAZOWIECKI	3826	177	3649	92	3	165	27	157	3123
Gmina miejska *Urban gmina*									
Wysokie Mazowieckie	1034	57	977	32	1	60	8	21	843
Gminy miejsko-wiejskie *Urban-rural gminas*									
Ciechanowiec	630	27	603	13	2	31	3	33	504
w tym miasto *of which city*	486	24	462	7	1	30	3	20	387
Czyżew	434	22	412	14	–	21	4	15	351
w tym miasto *of which city*	265	18	247	11	–	15	2	4	210
Szepietowo	480	12	468	20	–	18	4	21	400
w tym miasto *of which city*	252	8	244	18	–	9	4	8	204

a Bez osób prowadzących gospodarstwa indywidualne w rolnictwie.
a Excluding persons tending private farms in agriculture.

TABL. 1 (74). **PODMIOTY GOSPODARKI NARODOWEJ[a] W REJESTRZE REGON W 2011 R. (cd.)**
Stan w dniu 31 XII

ENTITIES OF THE NATIONAL ECONOMY[a] IN THE REGON REGISTER IN 2011 (cont.)
As of 31 Dec

WYSZCZEGÓLNIENIE *SPECIFICATION*	Ogółem *Grand total*	Sektor *Sector*		Z ogółem *Of grand total*					
		publiczny *public*	prywatny *private*	spółki handlowe *commercial companies*		spółki cywilne *civil law partnerships*	spółdzielnie *cooperatives*	fundacje, stowarzyszenia, organizacje społeczne *foundations, associations and social organizations*	osoby fizyczne prowadzące działalność gospodarczą *natural persons conducting economic activity*
				razem *total*	w tym z udziałem kapitału zagranicznego *of which with foreign capital participation*				
POWIAT WYSOKO-MAZOWIECKI (dok.) *(cont.)*									
Gminy wiejskie *Rural gminas*									
Klukowo	179	10	169	3	–	6	1	15	140
Kobylin-Borzymy	115	10	105	–	–	–	1	11	87
Kulesze Kościelne	143	7	136	1	–	1	1	5	123
Nowe Piekuty	237	10	227	1	–	7	–	11	203
Sokoły	298	15	283	5	–	12	5	9	242
Wysokie Mazowieckie	276	7	269	3	–	9	–	16	230
POWIAT ZAMBROWSKI	3213	138	3075	92	6	162	20	80	2654
Gmina miejska *Urban gmina*									
Zambrów	1960	92	1868	53	2	112	9	30	1635
Gminy wiejskie *Rural gminas*									
Kołaki Kościelne	109	7	102	2	–	4	1	6	87
Rutki	306	11	295	12	1	18	3	13	225
Szumowo	257	13	244	10	2	14	5	14	200
Zambrów	581	15	566	15	1	14	2	17	507
MIASTO NA PRAWACH POWIATU: *CITY WITH POWIAT STATUS:*									
Łomża	6053	141	5912	306	22	414	21	175	4888
PODREGION SUWALSKI *SUBREGION*	**18892**	**897**	**17995**	**751**	**101**	**1107**	**117**	**709**	**14760**
POWIAT AUGUSTOWSKI	4023	198	3825	139	24	219	19	155	3165
Gmina miejska *Urban gmina*									
Augustów	2673	116	2557	113	22	172	10	88	2083
Gmina miejsko-wiejska *Urban-rural gmina*									
Lipsk	231	20	211	10	1	9	2	13	168
w tym miasto *of which city*	169	18	151	9	1	8	2	8	117

a Bez osób prowadzących gospodarstwa indywidualne w rolnictwie.
a Excluding persons tending private farms in agriculture.

TABL. 1 (74). **PODMIOTY GOSPODARKI NARODOWEJ[a] W REJESTRZE REGON W 2011 R. (cd.)**
Stan w dniu 31 XII

ENTITIES OF THE NATIONAL ECONOMY[a] IN THE REGON REGISTER IN 2011 (cont.)
As of 31 Dec

WYSZCZEGÓLNIENIE *SPECIFICATION*	Ogółem *Grand total*	Sektor *Sector*		Z ogółem *Of grand total*					
		publiczny *public*	prywatny *private*	spółki handlowe *commercial companies*		spółki cywilne *civil law partnerships*	spółdzielnie *cooperatives*	fundacje, stowarzyszenia, organizacje społeczne *foundations, associations and social organizations*	osoby fizyczne prowadzące działalność gospodarczą *natural persons conducting economic activity*
				razem *total*	w tym z udziałem kapitału zagranicznego *of which with foreign capital participation*				
POWIAT AUGUSTOWSKI (dok.) *(cont.)*									
Gminy wiejskie *Rural gminas*									
Augustów	287	12	275	5	1	8	1	17	237
Bargłów Kościelny	194	13	181	4	–	7	3	11	151
Nowinka	191	13	178	2	–	5	–	5	160
Płaska	226	11	215	1	–	4	–	10	195
Sztabin	221	13	208	4	–	14	3	11	171
POWIAT GRAJEWSKI	2922	156	2766	76	5	193	26	113	2288
Gmina miejska *Urban gmina*									
Grajewo	1793	79	1714	59	5	142	13	52	1405
Gminy miejsko-wiejskie *Urban-rural gminas*									
Rajgród	271	15	256	4	–	14	6	15	209
w tym miasto *of which city*	119	111	108	3	–	8	4	7	83
Szczuczyn	349	27	322	8	–	11	3	12	283
w tym miasto *of which city*	260	18	242	8	–	7	3	6	215
Gminy wiejskie *Rural gminas*									
Grajewo	215	12	203	3	–	8	2	16	172
Radziłów	167	11	156	1	–	12	2	10	124
Wąsosz	127	12	115	1	–	6	–	8	95
POWIAT MONIECKI	2209	131	2078	55	8	80	23	98	1743
Gminy miejsko-wiejskie *Urban-rural gminas*									
Goniądz	250	28	222	–	–	10	2	22	176
w tym miasto *of which city*	148	22	126	–	–	6	2	13	96
Knyszyn	300	17	283	8	1	11	1	6	247
w tym miasto *of which city*	239	13	226	7	1	9	1	4	198
Mońki	1020	44	976	33	4	45	14	30	830
w tym miasto *of which city*	852	41	811	29	4	43	10	26	682
Gminy wiejskie *Rural gminas*									
Jasionówka	141	9	132	6	1	2	–	8	109
Jaświły	161	15	146	1	–	6	2	11	118
Krypno	203	11	192	4	1	3	–	10	161
Trzcianne	134	7	127	3	1	3	4	11	102

a Bez osób prowadzących gospodarstwa indywidualne w rolnictwie.
a Excluding persons tending private farms in agriculture.

TABL. 1 (74). **PODMIOTY GOSPODARKI NARODOWEJ[a] W REJESTRZE REGON W 2011 R. (dok.)**
Stan w dniu 31 XII

ENTITIES OF THE NATIONAL ECONOMY[a] IN THE REGON REGISTER IN 2011 (cont.)
As of 31 Dec

WYSZCZEGÓLNIENIE *SPECIFICATION*	Ogółem *Grand total*	Sektor *Sector*		Z ogółem *Of grand total*					
		publiczny *public*	prywatny *private*	spółki handlowe *commercial companies*		spółki cywilne *civil law partnerships*	spółdzielnie *cooperatives*	fundacje, stowarzyszenia, organizacje społeczne *foundations, associations and social organizations*	osoby fizyczne prowadzące działalność gospodarczą *natural persons conducting economic activity*
				razem *total*	w tym z udziałem kapitału zagranicznego *of which with foreign capital participation*				
POWIAT SEJNEŃSKI	1163	89	1074	33	7	55	9	68	866
Gmina miejska *Urban gmina*									
Sejny	474	43	431	13	3	22	5	31	340
Gminy wiejskie *Rural gminas*									
Giby	166	11	155	1	–	6	1	8	135
Krasnopol	156	10	146	2	–	5	–	8	129
Puńsk	202	18	184	17	4	15	3	11	134
Sejny	165	7	158	–	–	7	–	10	128
POWIAT SUWALSKI	1732	99	1633	48	9	61	15	83	1369
Gminy wiejskie *Rural gminas*									
Bakałarzewo	139	7	132	6	2	2	1	10	107
Filipów	171	8	163	2	–	5	3	11	135
Jeleniewo	151	9	142	4	–	5	–	7	122
Przerośl	124	11	113	2	–	5	1	7	94
Raczki	286	19	267	4	–	3	3	7	240
Rutka-Tartak	98	6	92	1	–	6	1	5	73
Suwałki	504	18	486	23	6	26	3	21	406
Szypliszki	164	13	151	5	–	3	2	10	125
Wiżajny	95	8	87	1	1	6	1	5	67
MIASTO NA PRAWACH POWIATU: *CITY WITH POWIAT STATUS:*									
Suwałki	6843	224	6619	400	48	499	25	192	5329

a Bez osób prowadzących gospodarstwa indywidualne w rolnictwie.
a Excluding persons tending private farms in agriculture.

TABL. 2 (75). **PODMIOTY GOSPODARKI NARODOWEJ[a] W REJESTRZE REGON WEDŁUG WYBRANYCH SEKCJI W 2011 R.**
Stan w dniu 31 XII

ENTITIES OF THE NATIONAL ECONOMY[a] IN THE REGON REGISTER BY SELECTED SECTIONS IN 2011
As of 31 Dec

WYSZCZEGÓLNIENIE *SPECIFICATION*	Ogółem *Grand total*	W tym *Of which*								
		rolnictwo, leśnictwo, łowiectwo i rybactwo *agriculture, forestry and fishing*	przemysł *industry*		budownictwo *construction*	handel; naprawa pojazdów samochodowych[Δ] *trade; repair of motor vehicles*[Δ]	transport i gospodarka magazynowa *transportation and storage*	zakwaterowanie i gastronomia[Δ] *accommodation and catering*[Δ]	działalność finansowa i ubezpieczeniowa *financial and insurance activities*	działalność profesjonalna, naukowa i techniczna *professional, scientific and technical activities*
			razem *total*	w tym przetwórstwo przemysłowe *of which manufacturing*						
W O J E W Ó D Z T W O *V O I V O D S H I P*	**91738**	**3630**	**8153**	**7665**	**11337**	**25402**	**6789**	**2116**	**3097**	**7234**
PODREGION BIAŁOSTOCKI ..... *SUBREGION*	**45597**	**871**	**3787**	**3583**	**5332**	**12671**	**3593**	**926**	**1647**	**4367**
POWIAT BIAŁOSTOCKI	10605	415	1146	1080	1580	2984	772	217	310	712
Gminy miejsko-wiejskie *Urban-rural gminas*										
Choroszcz	1091	32	120	109	185	295	85	11	33	99
w tym miasto ..... *of which city*	438	6	37	32	76	127	30	3	16	35
Czarna Białostocka	745	25	83	79	101	239	36	15	17	32
w tym miasto ..... *of which city*	649	16	73	69	90	218	33	14	15	29
Łapy	1590	20	136	128	244	469	115	37	49	99
w tym miasto ..... *of which city*	1278	10	102	95	197	387	82	29	41	85
Michałowo	407	64	38	34	38	99	14	12	7	25
w tym miasto ..... *of which city*	235	30	25	22	23	65	6	1	3	13
Supraśl	1400	33	162	154	191	370	124	48	36	103
w tym miasto ..... *of which city*	404	12	42	41	53	90	20	26	10	20
Suraż	121	6	12	11	19	27	8	2	–	5
w tym miasto ..... *of which city*	64	3	6	5	12	17	–	2	–	2
Tykocin	261	29	24	23	34	67	10	7	5	17
w tym miasto ..... *of which city*	138	9	11	10	14	35	6	5	5	12
Wasilków	1338	32	165	153	188	408	97	22	41	99
w tym miasto ..... *of which city*	887	10	110	104	129	294	63	14	30	59
Zabłudów	532	21	77	73	108	132	27	4	21	25
w tym miasto ..... *of which city*	166	3	24	24	40	39	9	–	4	6
Gminy wiejskie *Rural gminas*										
Dobrzyniewo Duże	694	35	65	64	139	190	70	13	12	40
Gródek	341	38	36	33	49	86	17	14	14	15
Juchnowiec Kościelny ..	1372	32	151	145	175	411	115	28	49	102
Poświętne	160	19	12	12	26	49	11	1	4	8
Turośń Kościelna	447	18	58	55	73	112	38	1	16	36
Zawady	106	11	7	7	10	30	5	2	6	7

a Bez osób prowadzących gospodarstwa indywidualne w rolnictwie.
a Excluding persons tending private farms in agriculture.

TABL. 2 (75). **PODMIOTY GOSPODARKI NARODOWEJ[a] W REJESTRZE REGON WEDŁUG WYBRANYCH SEKCJI W 2011 R. (cd.)**
Stan w dniu 31 XII

ENTITIES OF THE NATIONAL ECONOMY[a] IN THE REGON REGISTER BY SELECTED SECTIONS IN 2011 (cont.)
As of 31 Dec

WYSZCZEGÓLNIENIE *SPECIFICATION*	Ogółem *Grand total*	W tym *Of which*								
		rolnictwo, leśnictwo, łowiectwo i rybactwo *agriculture, forestry and fishing*	przemysł *industry*		budownictwo *construction*	handel; naprawa pojazdów samochodowych[Δ] *trade; repair of motor vehicles*[Δ]	transport i gospodarka magazynowa *transportation and storage*	zakwaterowanie i gastronomia[Δ] *accommodation and catering*[Δ]	działalność finansowa i ubezpieczeniowa *financial and insurance activities*	działalność profesjonalna, naukowa i techniczna *professional, scientific and technical activities*
			razem *total*	w tym przetwórstwo przemysłowe *of which manufacturing*						
POWIAT SOKÓLSKI	3653	240	389	364	396	986	242	69	131	205
Gminy miejsko-wiejskie *Urban-rural gminas*										
Dąbrowa Białostocka	613	37	60	56	54	184	32	12	20	26
w tym miasto *of which city*	427	14	33	30	31	150	22	10	17	22
Krynki	178	14	20	19	15	35	27	7	5	7
w tym miasto *of which city*	151	7	17	16	13	34	26	3	4	6
Sokółka	1796	70	209	201	192	516	122	34	74	116
w tym miasto *of which city*	1533	33	174	167	157	447	107	28	68	108
Suchowola	271	28	28	25	42	63	9	3	10	16
w tym miasto *of which city*	169	7	23	21	25	49	7	1	6	13
Gminy wiejskie *Rural gminas*										
Janów	157	20	5	5	23	42	2	1	2	8
Korycin	123	8	23	21	6	40	9	3	2	6
Kuźnica	175	9	14	12	22	47	22	8	12	7
Nowy Dwór	76	8	3	3	16	11	5	–	–	2
Sidra	125	13	15	13	13	27	6	–	4	7
Szudziałowo	139	33	12	9	13	21	8	1	2	10
MIASTO NA PRAWACH POWIATU: *CITY WITH POWIAT STATUS:*										
Białystok	31339	216	2252	2139	3356	8701	2579	640	1206	3450
PODREGION ŁOMŻYŃSKI *SUBREGION*	**27249**	**1757**	**2715**	**2565**	**3804**	**7445**	**1720**	**600**	**810**	**1648**
POWIAT BIELSKI	3659	240	367	349	495	1009	207	69	107	244
Gminy miejskie *Urban gminas*										
Bielsk Podlaski	2265	54	195	180	297	680	135	43	86	186
Brańsk	344	18	59	59	37	116	20	5	10	15
Gminy wiejskie *Rural gminas*										
Bielsk Podlaski	284	44	28	28	47	50	11	11	2	17
Boćki	193	34	14	14	36	38	4	4	2	12
Brańsk	177	33	35	34	17	38	11	2	–	3
Orla	131	14	22	21	13	18	14	3	2	5
Rudka	99	20	3	3	14	26	2	1	2	2
Wyszki	166	23	11	10	34	43	10	–	3	4

a Bez osób prowadzących gospodarstwa indywidualne w rolnictwie.
a Excluding persons tending private farms in agriculture.

TABL. 2 (75). **PODMIOTY GOSPODARKI NARODOWEJ[a] W REJESTRZE REGON WEDŁUG WYBRANYCH SEKCJI W 2011 R. (cd.)**
Stan w dniu 31 XII

ENTITIES OF THE NATIONAL ECONOMY[a] IN THE REGON REGISTER BY SELECTED SECTIONS IN 2011 (cont.)
As of 31 Dec

WYSZCZEGÓLNIENIE *SPECIFICATION*	Ogółem *Grand total*	W tym *Of which*								
		rolnictwo, leśnictwo, łowiectwo i rybactwo *agriculture, forestry and fishing*	przemysł *industry*		budownictwo *construction*	handel; naprawa pojazdów samochodowych[Δ] *trade; repair of motor vehicles*[Δ]	transport i gospodarka magazynowa *transportation and storage*	zakwaterowanie i gastronomia[Δ] *accommodation and catering*[Δ]	działalność finansowa i ubezpieczeniowa *financial and insurance activities*	działalność profesjonalna, naukowa i techniczna *professional, scientific and technical activities*
			razem *total*	w tym przetwórstwo przemysłowe *of which manufacturing*						
POWIAT HAJNOWSKI ..	2916	204	485	475	277	622	94	83	101	149
Gmina miejska *Urban gmina*										
Hajnówka	1666	32	259	255	170	428	57	41	67	99
Gmina miejsko-wiejska *Urban-rural gmina*										
Kleszczele	146	14	31	31	11	28	6	3	5	5
w tym miasto ..... *of which city*	95	7	15	15	5	23	5	1	5	5
Gminy wiejskie *Rural gminas*										
Białowieża	202	60	13	12	6	18	7	20	2	9
Czeremcha	121	7	10	10	11	34	2	1	5	3
Czyże	81	11	5	5	13	10	2	3	3	2
Dubicze Cerkiewne	115	9	50	50	4	10	1	2	–	1
Hajnówka	246	25	58	57	30	36	5	2	11	11
Narew	167	23	37	33	16	23	8	3	4	10
Narewka	172	23	22	22	16	35	6	8	4	9
POWIAT KOLNEŃSKI ...	2245	297	166	160	314	654	114	46	57	114
Gmina miejska *Urban gmina*										
Kolno	957	18	77	74	121	316	55	22	28	77
Gmina miejsko-wiejska *Urban-rural gmina*										
Stawiski	341	51	23	21	42	115	11	9	8	11
w tym miasto ..... *of which city*	203	9	15	14	20	81	7	7	8	10
Gminy wiejskie *Rural gminas*										
Grabowo	140	28	7	7	14	39	7	3	4	4
Kolno	397	102	29	29	61	96	27	5	10	6
Mały Płock	188	38	15	14	38	40	7	3	5	5
Turośl	222	60	15	15	38	48	7	4	2	11
POWIAT ŁOMŻYŃSKI ...	2820	268	268	244	494	822	131	72	54	108
Gminy miejsko-wiejskie *Urban-rural gminas*										
Jedwabne	237	27	24	19	28	78	11	4	5	8
w tym miasto ..... *of which city*	151	7	19	15	18	54	7	2	5	5
Nowogród	263	15	26	21	67	68	10	7	9	17
w tym miasto ..... *of which city*	179	6	17	13	45	53	5	5	7	12

a Bez osób prowadzących gospodarstwa indywidualne w rolnictwie.
a Excluding persons tending private farms in agriculture.

TABL. 2 (75). **PODMIOTY GOSPODARKI NARODOWEJ[a] W REJESTRZE REGON WEDŁUG WYBRANYCH SEKCJI W 2011 R. (cd.)**
Stan w dniu 31 XII

ENTITIES OF THE NATIONAL ECONOMY[a] IN THE REGON REGISTER BY SELECTED SECTIONS IN 2011 (cont.)
As of 31 Dec

WYSZCZEGÓLNIENIE *SPECIFICATION*	Ogółem *Grand total*	W tym *Of which*								
		rolnictwo, leśnictwo, łowiectwo i rybactwo *agriculture, forestry and fishing*	przemysł *industry*		budownictwo *construction*	handel; naprawa pojazdów samochodowych[Δ] *trade; repair of motor vehicles*[Δ]	transport i gospodarka magazynowa *transportation and storage*	zakwaterowanie i gastronomia[Δ] *accommodation and catering*[Δ]	działalność finansowa i ubezpieczeniowa *financial and insurance activities*	działalność profesjonalna, naukowa i techniczna *professional, scientific and technical activities*
			razem *total*	w tym przetwórstwo przemysłowe *of which manufacturing*						
POWIAT ŁOMŻYŃSKI (dok.) *(cont.)*										
Gminy wiejskie *Rural gminas*										
Łomża	760	47	81	78	135	225	42	17	16	40
Miastkowo	180	14	20	17	39	42	11	7	1	1
Piątnica	654	62	61	61	103	208	33	17	11	24
Przytuły	66	12	8	7	7	20	1	2	1	–
Śniadowo	292	42	29	24	40	70	11	10	–	8
Wizna	186	26	6	5	41	47	9	6	2	6
Zbójna	182	23	13	12	34	64	3	2	9	4
POWIAT SIEMIATYCKI	2517	175	290	269	360	552	131	49	73	126
Gmina miejska *Urban gmina*										
Siemiatycze	1243	23	134	128	176	305	83	29	44	70
Gmina miejsko-wiejska *Urban-rural gmina*										
Drohiczyn	319	37	31	26	61	59	9	5	3	9
w tym miasto *of which city*	156	12	19	16	31	32	4	2	–	6
Gminy wiejskie *Rural gminas*										
Dziadkowice	97	13	8	7	12	27	3	2	3	6
Grodzisk	130	30	12	12	8	39	4	1	3	7
Mielnik	127	7	21	20	15	13	6	5	4	8
Milejczyce	62	5	11	9	8	6	3	2	–	4
Nurzec-Stacja	159	29	16	14	19	25	4	1	5	3
Perlejewo	133	20	6	6	23	27	8	2	4	9
Siemiatycze	247	11	51	47	38	51	11	2	7	10
POWIAT WYSOKO-MAZOWIECKI	3826	309	301	281	592	1087	279	67	104	204
Gmina miejska *Urban gmina*										
Wysokie Mazowieckie	1034	19	73	72	133	337	64	25	35	77
Gminy miejsko-wiejskie *Urban-rural gminas*										
Ciechanowiec	630	42	60	55	93	178	21	10	18	34
w tym miasto *of which city*	486	16	48	43	68	142	17	9	13	28
Czyżew	434	29	36	35	65	125	50	5	9	23
w tym miasto *of which city*	265	4	24	24	35	93	23	4	7	15
Szepietowo	480	50	45	37	89	118	51	6	13	21
w tym miasto *of which city*	252	9	28	21	50	72	21	3	8	13

a Bez osób prowadzących gospodarstwa indywidualne w rolnictwie.
a Excluding persons tending private farms in agriculture.

TABL. 2 (75). **PODMIOTY GOSPODARKI NARODOWEJ[a] W REJESTRZE REGON WEDŁUG WYBRANYCH SEKCJI W 2011 R. (cd.)**
Stan w dniu 31 XII

ENTITIES OF THE NATIONAL ECONOMY[a] IN THE REGON REGISTER BY SELECTED SECTIONS IN 2011 (cont.)
As of 31 Dec

WYSZCZEGÓLNIENIE *SPECIFICATION*	Ogółem *Grand total*	W tym *Of which*								
		rolnictwo, leśnictwo, łowiectwo i rybactwo *agriculture, forestry and fishing*	przemysł *industry*		budownictwo *construction*	handel; naprawa pojazdów samochodowych[Δ] *trade; repair of motor vehicles*[Δ]	transport i gospodarka magazynowa *transportation and storage*	zakwaterowanie i gastronomia[Δ] *accommodation and catering*[Δ]	działalność finansowa i ubezpieczeniowa *financial and insurance activities*	działalność profesjonalna, naukowa i techniczna *professional, scientific and technical activities*
			razem *total*	w tym przetwórstwo przemysłowe *of which manufacturing*						
POWIAT WYSOKO-MAZOWIECKI (dok.) (*cont.*)										
Gminy wiejskie *Rural gminas*										
Klukowo	179	29	12	12	24	48	11	1	3	3
Kobylin-Borzymy	115	14	8	8	15	23	11	3	3	5
Kulesze Kościelne	143	28	8	7	23	42	7	2	2	5
Nowe Piekuty	237	34	14	12	45	59	25	2	5	12
Sokoły	298	26	23	22	50	87	20	7	9	14
Wysokie Mazowieckie	276	38	22	21	55	70	19	6	7	10
POWIAT ZAMBROWSKI	3213	190	309	285	538	889	268	68	83	161
Gmina miejska *Urban gmina*										
Zambrów	1960	28	175	168	315	554	162	36	59	133
Gminy wiejskie *Rural gminas*										
Kołaki Kościelne	109	25	13	11	10	28	4	3	1	3
Rutki	306	25	41	35	47	94	13	15	3	6
Szumowo	257	34	34	26	42	64	24	6	4	6
Zambrów	581	78	46	45	124	149	65	8	16	13
MIASTO NA PRAWACH POWIATU: *CITY WITH POWIAT STATUS:*										
Łomża	6053	74	529	502	734	1810	496	146	231	542
PODREGION SUWALSKI *SUBREGION*	**18892**	**1002**	**1651**	**1517**	**2201**	**5286**	**1476**	**590**	**640**	**1219**
POWIAT AUGUSTOWSKI	4023	323	347	313	447	991	327	173	105	239
Gmina miejska *Urban gmina*										
Augustów	2673	45	226	210	289	700	230	130	81	187
Gmina miejsko-wiejska *Urban-rural gmina*										
Lipsk	231	23	22	16	24	67	13	7	9	5
w tym miasto *of which city*	169	7	14	13	15	53	10	6	9	5
Gminy wiejskie *Rural gminas*										
Augustów	287	41	16	16	56	72	23	5	4	10
Bargłów Kościelny	194	26	24	17	20	43	18	4	3	7
Nowinka	191	55	18	17	20	27	11	11	2	9
Płaska	226	95	15	13	12	30	17	12	1	9
Sztabin	221	38	26	24	26	52	15	4	5	12

a Bez osób prowadzących gospodarstwa indywidualne w rolnictwie.
a Excluding persons tending private farms in agriculture.

TABL. 2 (75). **PODMIOTY GOSPODARKI NARODOWEJ[a] W REJESTRZE REGON WEDŁUG WYBRANYCH SEKCJI W 2011 R. (cd.)**
Stan w dniu 31 XII

ENTITIES OF THE NATIONAL ECONOMY[a] IN THE REGON REGISTER BY SELECTED SECTIONS IN 2011 (cont.)
As of 31 Dec

WYSZCZEGÓLNIENIE *SPECIFICATION*	Ogółem *Grand total*	W tym *Of which*								
		rolnictwo, leśnictwo, łowiectwo i rybactwo *agriculture, forestry and fishing*	przemysł *industry*		budownictwo *construction*	handel; naprawa pojazdów samochodowych[Δ] *trade; repair of motor vehicles*[Δ]	transport i gospodarka magazynowa *transportation and storage*	zakwaterowanie i gastronomia[Δ] *accommodation and catering*[Δ]	działalność finansowa i ubezpieczeniowa *financial and insurance activities*	działalność profesjonalna, naukowa i techniczna *professional, scientific and technical activities*
			razem *total*	w tym przetwórstwo przemysłowe *of which manufacturing*						
POWIAT GRAJEWSKI ...	2922	205	252	234	337	952	209	76	67	119
Gmina miejska *Urban gmina*										
Grajewo	1793	26	153	144	201	626	143	53	44	91
Gminy miejsko-wiejskie *Urban-rural gminas*										
Rajgród	271	51	23	20	31	70	10	12	5	9
w tym miasto ..... *of which city*	119	9	15	13	19	31	5	4	3	6
Szczuczyn	349	28	33	32	43	115	29	4	11	11
w tym miasto ..... *of which city*	260	5	30	29	32	98	24	2	7	9
Gminy wiejskie *Rural gminas*										
Grajewo	215	39	21	18	25	53	22	4	4	2
Radziłów	167	45	9	8	24	44	3	2	2	4
Wąsosz	127	16	13	12	13	44	2	1	1	2
POWIAT MONIECKI	2209	174	198	185	323	554	152	51	89	139
Gminy miejsko-wiejskie *Urban-rural gminas*										
Goniądz	250	15	18	17	37	50	15	13	10	11
w tym miasto ..... *of which city*	148	4	9	8	21	29	6	7	9	7
Knyszyn	300	27	37	36	47	74	19	2	10	20
w tym miasto ..... *of which city*	239	14	29	28	37	63	16	1	9	16
Mońki	1020	52	83	78	118	291	82	21	54	81
w tym miasto ..... *of which city*	852	21	68	63	98	249	69	18	49	69
Gminy wiejskie *Rural gminas*										
Jasionówka	141	11	15	15	38	32	6	5	1	6
Jaświły	161	22	16	14	28	34	7	3	5	6
Krypno	203	23	16	14	35	50	15	4	4	7
Trzcianne	134	24	13	11	20	23	8	3	5	8
POWIAT SEJNEŃSKI	1163	99	77	70	136	290	73	54	52	51
Gmina miejska *Urban gmina*										
Sejny	474	14	28	27	41	122	31	16	30	23

a Bez osób prowadzących gospodarstwa indywidualne w rolnictwie.
a Excluding persons tending private farms in agriculture.

TABL. 2 (75). **PODMIOTY GOSPODARKI NARODOWEJ[a] W REJESTRZE REGON WEDŁUG WYBRANYCH SEKCJI W 2011 R. (dok.)**
Stan w dniu 31 XII

ENTITIES OF THE NATIONAL ECONOMY[a] IN THE REGON REGISTER BY SELECTED SECTIONS IN 2011 (cont.)
As of 31 Dec

WYSZCZEGÓLNIENIE *SPECIFICATION*	Ogółem *Grand total*	W tym *Of which*								
		rolnictwo, leśnictwo, łowiectwo i rybactwo *agriculture, forestry and fishing*	przemysł *industry*		budownictwo *construction*	handel; naprawa pojazdów samochodowych[Δ] *trade; repair of motor vehicles*[Δ]	transport i gospodarka magazynowa *transportation and storage*	zakwaterowanie i gastronomia[Δ] *accommodation and catering*[Δ]	działalność finansowa i ubezpieczeniowa *financial and insurance activities*	działalność profesjonalna, naukowa i techniczna *professional, scientific and technical activities*
			razem *total*	w tym przetwórstwo przemysłowe *of which manufacturing*						
POWIAT SEJNEŃSKI (dok.) *(cont.)*										
Gminy wiejskie *Rural gminas*										
Giby	166	48	8	7	16	25	15	12	2	7
Krasnopol	156	9	15	13	37	33	3	6	5	5
Puńsk	202	16	17	16	22	66	12	11	8	11
Sejny	165	12	9	7	20	44	12	9	7	5
POWIAT SUWALSKI	1732	145	201	177	230	413	125	61	61	86
Gminy wiejskie *Rural gminas*										
Bakałarzewo	139	9	14	11	14	39	10	1	1	9
Filipów	171	10	19	19	28	43	14	3	6	5
Jeleniewo	151	12	21	19	11	38	16	6	10	7
Przerośl	124	12	16	14	13	30	9	2	2	6
Raczki	286	42	27	24	54	61	22	9	10	9
Rutka-Tartak	98	13	11	8	12	25	5	1	4	8
Suwałki	504	26	73	64	62	117	39	25	15	28
Szypliszki	164	14	14	13	28	32	9	6	10	7
Wiżajny	95	7	6	5	8	28	1	8	3	7
MIASTO NA PRAWACH POWIATU: *CITY WITH POWIAT STATUS:*										
Suwałki	6843	56	576	538	728	2086	590	175	266	585

a Bez osób prowadzących gospodarstwa indywidualne w rolnictwie.
a Excluding persons tending private farms in agriculture.

TABL. 3 (76). **SPÓŁKI HANDLOWE WEDŁUG FORM PRAWNYCH W 2011 R.**
Stan w dniu 31 XII
COMMERCIAL COMPANIES BY LEGAL STATUS IN 2011
As of 31 Dec

WYSZCZEGÓLNIENIE *SPECIFICATION*	Ogółem *Grand total*	Spółki kapitałowe *Companies*			Spółki osobowe *Partnerships*	
		razem *total*	akcyjne *joint stock*	z ograniczoną odpowiedzialnością *with limited liability*	razem *total*	w tym jawne *of which unlimited partnerships*
W O J E W Ó D Z T W O ..... *V O I V O D S H I P*	**4739**	**3481**	**107**	**3374**	**1258**	**1087**
Podregion białostocki ..... *Subregion*	**3101**	**2294**	**65**	**2229**	**807**	**667**
Powiaty: *Powiats:*						
białostocki	481	314	8	306	167	152
sokólski	125	95	3	92	30	28
Miasto na prawach powiatu: *City with powiat status:*						
Białystok	2495	1885	54	1831	610	487
Podregion łomżyński ..... *Subregion*	**887**	**637**	**20**	**617**	**250**	**237**
Powiaty: *Powiats:*						
bielski	143	111	5	106	32	30
hajnowski	89	71	1	70	18	17
kolneński	40	24	1	23	16	16
łomżyński	58	39	–	39	19	18
siemiatycki	67	41	–	41	26	25
wysokomazowiecki	92	54	3	51	38	38
zambrowski	92	60	2	58	32	27
Miasto na prawach powiatu: *City with powiat status:*						
Łomża	306	237	8	229	69	66
Podregion suwalski ..... *Subregion*	**751**	**550**	**22**	**528**	**201**	**183**
Powiaty: *Powiats:*						
augustowski	139	92	4	88	47	45
grajewski	76	48	2	46	28	27
moniecki	55	37	1	36	18	17
sejneński	33	28	–	28	5	5
suwalski	48	38	–	38	10	10
Miasto na prawach powiatu: *City with powiat status:*						
Suwałki	400	307	15	292	93	79

TABL. 4 (77). **OSOBY FIZYCZNE PROWADZĄCE DZIAŁALNOŚĆ GOSPODARCZĄ[a] WEDŁUG WYBRANYCH SEKCJI W 2011 R.**
Stan w dniu 31 XII

NATURAL PERSONS CONDUCTING ECONOMIC ACTIVITY[a] BY SELECTED SECTIONS IN 2011
As of 31 Dec

WYSZCZEGÓLNIENIE *SPECIFICATION*	Ogółem *Total*	W tym *Of which*								
		przetwórstwo przemysłowe *manufacturing*	budownictwo *construction*	handel; naprawa pojazdów samochodowych[Δ] *trade; repair of motor vehicles*[Δ]	transport i gospodarka magazynowa *transportation and storage*	zakwaterowanie i gastronomia[Δ] *accommodation and catering*[Δ]	informacja i komunikacja *information and communication*	działalność finansowa i ubezpieczeniowa *financial and insurance activities*	działalność profesjonalna, naukowa i techniczna *professional, scientific and technical activities*	pozostała działalność usługowa *other service activities*
W O J E W Ó D Z T W O *V O I V O D S H I P*	**72406**	**6152**	**10401**	**21562**	**6394**	**1647**	**1393**	**2814**	**6346**	**3208**
PODREGION BIAŁOSTOCKI ..... *SUBREGION*	**35836**	**2840**	**4744**	**10540**	**3382**	**681**	**857**	**1459**	**3800**	**1644**
POWIAT BIAŁOSTOCKI	8676	847	1500	2632	722	185	167	290	654	386
Gminy miejsko-wiejskie *Urban-rural gminas*										
Choroszcz	896	85	172	252	81	8	20	26	89	36
w tym miasto ..... *of which city*	348	26	74	107	28	2	7	10	31	17
Czarna Białostocka	587	60	96	221	35	11	11	16	30	29
w tym miasto ..... *of which city*	517	51	85	200	32	10	10	14	28	26
Łapy	1345	112	238	427	111	35	36	47	93	94
w tym miasto ..... *of which city*	1076	83	192	351	79	28	24	39	79	79
Michałowo	303	30	37	90	13	10	2	6	22	13
w tym miasto ..... *of which city*	176	19	22	59	5	1	1	3	12	11
Supraśl	1141	119	172	315	111	40	23	35	93	44
w tym miasto ..... *of which city*	309	33	48	82	18	21	6	9	18	8
Suraż	80	9	19	23	8	2	1	–	4	–
w tym miasto ..... *of which city*	40	3	12	14	–	2	–	–	1	–
Tykocin	189	17	34	56	10	7	–	5	15	6
w tym miasto ..... *of which city*	98	8	14	28	6	5	–	5	12	5
Wasilków	1161	121	178	364	92	20	27	40	93	59
w tym miasto ..... *of which city*	759	78	121	259	60	13	21	29	54	37
Zabłudów	413	55	107	111	25	3	8	19	23	20
w tym miasto ..... *of which city*	129	20	40	32	9	–	3	3	6	10
Gminy wiejskie *Rural gminas*										
Dobrzyniewo Duże	582	46	133	169	65	12	9	12	38	17
Gródek	258	22	45	77	14	12	4	12	12	7
Juchnowiec Kościelny ..	1125	107	162	351	104	23	23	47	93	50
Poświętne	139	11	26	47	11	1	–	4	8	3
Turośń Kościelna	384	48	72	102	37	1	2	16	34	5
Zawady	73	5	9	27	5	–	1	5	7	3

a Bez osób prowadzących gospodarstwa indywidualne w rolnictwie.
a Excluding persons tending private farms in agriculture.

TABL. 4 (77). **OSOBY FIZYCZNE PROWADZĄCE DZIAŁALNOŚĆ GOSPODARCZĄ[a] WEDŁUG WYBRANYCH SEKCJI W 2011 R. (cd.)**
Stan w dniu 31 XII

NATURAL PERSONS CONDUCTING ECONOMIC ACTIVITY[a] BY SELECTED SECTIONS IN 2011 (cont.)
As of 31 Dec

WYSZCZEGÓLNIENIE *SPECIFICATION*	Ogółem *Total*	W tym *Of which*								
		przetwórstwo przemysłowe *manufacturing*	budownictwo *construction*	handel; naprawa pojazdów samochodowych[Δ] *trade; repair of motor vehicles*[Δ]	transport i gospodarka magazynowa *transportation and storage*	zakwaterowanie i gastronomia[Δ] *accommodation and catering*[Δ]	informacja i komunikacja *information and communication*	działalność finansowa i ubezpieczeniowa *financial and insurance activities*	działalność profesjonalna, naukowa i techniczna *professional, scientific and technical activities*	pozostała działalność usługowa *other service activities*
POWIAT SOKÓLSKI	2826	313	381	888	228	63	34	105	184	144
Gminy miejsko-wiejskie *Urban-rural gminas*										
Dąbrowa Białostocka	483	51	52	170	28	11	10	17	23	24
w tym miasto *of which city*	342	27	29	138	18	9	7	15	20	19
Krynki	123	14	14	31	27	6	1	5	7	3
w tym miasto *of which city*	102	11	13	30	26	2	1	4	6	2
Sokółka	1448	174	183	457	114	31	19	55	109	84
w tym miasto *of which city*	1222	142	148	390	99	25	18	49	101	75
Suchowola	210	21	41	58	9	3	2	9	13	14
w tym miasto *of which city*	134	17	25	44	7	1	1	5	10	8
Gminy wiejskie *Rural gminas*										
Janów	113	4	23	38	2	1	1	2	6	5
Korycin	86	16	6	35	8	2	1	1	6	1
Kuźnica	140	10	22	44	21	8	–	11	5	6
Nowy Dwór	44	3	15	10	5	–	–	–	1	–
Sidra	85	12	13	25	6	–	–	3	5	5
Szudziałowo	94	8	12	20	8	1	–	2	9	2
MIASTO NA PRAWACH POWIATU: *CITY WITH POWIAT STATUS:*										
Białystok	24334	1680	2863	7020	2432	433	656	1064	2962	1114
PODREGION ŁOMŻYŃSKI *SUBREGION*	**21810**	**2128**	**3617**	**6517**	**1630**	**484**	**297**	**758**	**1457**	**923**
POWIAT BIELSKI	2907	295	462	883	188	57	46	101	219	122
Gminy miejskie *Urban gminas*										
Bielsk Podlaski	1848	147	271	585	124	35	37	81	173	87
Brańsk	281	52	37	105	17	5	5	9	9	12
Gminy wiejskie *Rural gminas*										
Bielsk Podlaski	216	24	44	44	10	8	1	2	15	7
Boćki	152	13	36	35	4	4	1	2	11	5
Brańsk	142	30	17	37	11	2	–	–	3	3
Orla	72	16	11	13	12	2	1	2	4	1
Rudka	72	3	14	25	1	1	1	2	2	2
Wyszki	124	10	32	39	9	–	–	3	2	5

a Bez osób prowadzących gospodarstwa indywidualne w rolnictwie.
a Excluding persons tending private farms in agriculture.

TABL. 4 (77). **OSOBY FIZYCZNE PROWADZĄCE DZIAŁALNOŚĆ GOSPODARCZĄ[a] WEDŁUG WYBRANYCH SEKCJI W 2011 R. (cd.)**
Stan w dniu 31 XII

NATURAL PERSONS CONDUCTING ECONOMIC ACTIVITY[a] BY SELECTED SECTIONS IN 2011 (cont.)
As of 31 Dec

WYSZCZEGÓLNIENIE *SPECIFICATION*	Ogółem *Total*	W tym *Of which*								
		przetwórstwo przemysłowe *manufacturing*	budownictwo *construction*	handel; naprawa pojazdów samochodowych[Δ] *trade; repair of motor vehicles*[Δ]	transport i gospodarka magazynowa *transportation and storage*	zakwaterowanie i gastronomia[Δ] *accommodation and catering*[Δ]	informacja i komunikacja *information and communication*	działalność finansowa i ubezpieczeniowa *financial and insurance activities*	działalność profesjonalna, naukowa i techniczna *professional, scientific and technical activities*	pozostała działalność usługowa *other service activities*
POWIAT HAJNOWSKI	2191	418	268	555	83	64	35	90	131	100
Gmina miejska *Urban gmina*										
Hajnówka	1325	220	163	378	53	35	28	60	92	80
Gmina miejsko-wiejska *Urban-rural gmina*										
Kleszczele	97	25	10	24	5	1	2	5	4	1
w tym miasto ..... *of which city*	61	11	4	19	4	–	2	5	4	–
Gminy wiejskie *Rural gminas*										
Białowieża	144	10	6	15	7	15	2	–	7	2
Czeremcha	84	9	11	34	1	1	3	5	2	4
Czyże	55	5	13	9	2	3	–	3	1	2
Dubicze Cerkiewne	73	50	4	9	1	1	–	–	–	–
Hajnówka	188	51	30	35	3	1	–	10	10	4
Narew	113	29	16	20	7	2	–	3	8	2
Narewka	112	19	15	31	4	5	–	4	7	5
POWIAT KOLNEŃSKI	1836	138	302	581	107	35	15	56	98	72
Gmina miejska *Urban gmina*										
Kolno	766	64	113	271	52	16	10	27	69	41
Gmina miejsko-wiejska *Urban-rural gmina*										
Stawiski	276	17	39	103	11	6	1	8	9	12
w tym miasto ..... *of which city*	159	11	19	71	7	4	1	8	8	6
Gminy wiejskie *Rural gminas*										
Grabowo	108	7	13	36	7	3	–	4	3	5
Kolno	347	26	61	92	23	3	3	10	6	6
Mały Płock	149	10	38	33	7	3	1	5	3	5
Turośl	190	14	38	46	7	4	–	2	8	3
POWIAT ŁOMŻYŃSKI	2303	192	475	757	129	63	27	52	100	71
Gminy miejsko-wiejskie *Urban-rural gminas*										
Jedwabne	188	15	26	73	11	3	1	4	8	9
w tym miasto ..... *of which city*	114	12	16	49	7	1	1	4	5	5
Nowogród	214	16	63	66	10	4	–	9	16	5
w tym miasto ..... *of which city*	144	9	42	51	5	2	–	7	11	5

a Bez osób prowadzących gospodarstwa indywidualne w rolnictwie.
a Excluding persons tending private farms in agriculture.

TABL. 4 (77). **OSOBY FIZYCZNE PROWADZĄCE DZIAŁALNOŚĆ GOSPODARCZĄ[a] WEDŁUG WYBRANYCH SEKCJI W 2011 R. (cd.)**
Stan w dniu 31 XII

NATURAL PERSONS CONDUCTING ECONOMIC ACTIVITY[a] BY SELECTED SECTIONS IN 2011 (cont.)
As of 31 Dec

WYSZCZEGÓLNIENIE *SPECIFICATION*	Ogółem *Total*	W tym *Of which*								
		przetwórstwo przemysłowe *manufacturing*	budownictwo *construction*	handel; naprawa pojazdów samochodowych[Δ] *trade; repair of motor vehicles*[Δ]	transport i gospodarka magazynowa *transportation and storage*	zakwaterowanie i gastronomia[Δ] *accommodation and catering*[Δ]	informacja i komunikacja *information and communication*	działalność finansowa i ubezpieczeniowa *financial and insurance activities*	działalność profesjonalna, naukowa i techniczna *professional, scientific and technical activities*	pozostała działalność usługowa *other service activities*
POWIAT ŁOMŻYŃSKI (dok.) *(cont.)*										
Gminy wiejskie *Rural gminas*										
Łomża	674	62	132	209	42	17	13	16	39	18
Miastkowo	140	13	39	37	11	7	–	1	–	3
Piątnica	524	45	99	190	32	13	6	10	20	19
Przytuły	53	7	7	20	1	2	–	1	–	–
Śniadowo	216	20	38	61	11	9	4	–	7	10
Wizna	143	4	38	43	8	6	1	2	6	4
Zbójna	151	10	33	58	3	2	2	9	4	3
POWIAT SIEMIATYCKI	1908	237	345	499	122	39	26	68	109	85
Gmina miejska *Urban gmina*										
Siemiatycze	1006	110	165	272	75	24	17	41	65	65
Gmina miejsko-wiejska *Urban-rural gmina*										
Drohiczyn	221	24	60	53	9	4	2	3	6	4
w tym miasto *of which city*	104	14	30	27	4	2	–	–	4	2
Gminy wiejskie *Rural gminas*										
Dziadkowice	68	7	12	24	2	2	–	3	5	1
Grodzisk	99	10	7	36	4	–	2	3	5	–
Mielnik	82	16	15	12	6	3	1	4	6	3
Milejczyce	38	9	8	4	3	2	–	–	3	–
Nurzec-Stacja	95	12	19	22	4	1	1	4	2	3
Perlejewo	105	6	22	27	8	2	–	4	8	4
Siemiatycze	194	43	37	49	11	1	3	6	9	5
POWIAT WYSOKO-MAZOWIECKI	3123	232	580	958	263	60	39	97	178	140
Gmina miejska *Urban gmina*										
Wysokie Mazowieckie	843	55	127	287	61	23	20	34	72	45
Gminy miejsko-wiejskie *Urban-rural gminas*										
Ciechanowiec	504	46	93	154	21	9	4	17	29	31
w tym miasto *of which city*	387	35	68	121	17	8	4	12	25	30
Czyżew	351	26	64	108	46	5	4	8	19	17
w tym miasto *of which city*	210	17	34	80	20	4	3	6	13	13
Szepietowo	400	29	86	104	47	6	4	11	17	11
w tym miasto *of which city*	204	15	48	61	20	3	2	6	10	6

a Bez osób prowadzących gospodarstwa indywidualne w rolnictwie.
a Excluding persons tending private farms in agriculture.

TABL. 4 (77). **OSOBY FIZYCZNE PROWADZĄCE DZIAŁALNOŚĆ GOSPODARCZĄ[a] WEDŁUG WYBRANYCH SEKCJI W 2011 R. (cd.)**
Stan w dniu 31 XII

NATURAL PERSONS CONDUCTING ECONOMIC ACTIVITY[a] BY SELECTED SECTIONS IN 2011 (cont.)
As of 31 Dec

WYSZCZEGÓLNIENIE *SPECIFICATION*	Ogółem *Total*	W tym *Of which*								
		przetwórstwo przemysłowe *manufacturing*	budownictwo *construction*	handel; naprawa pojazdów samochodowych[Δ] *trade; repair of motor vehicles*[Δ]	transport i gospodarka magazynowa *transportation and storage*	zakwaterowanie i gastronomia[Δ] *accommodation and catering*[Δ]	informacja i komunikacja *information and communication*	działalność finansowa i ubezpieczeniowa *financial and insurance activities*	działalność profesjonalna, naukowa i techniczna *professional, scientific and technical activities*	pozostała działalność usługowa *other service activities*
POWIAT WYSOKOMAZOWIECKI (dok.) *(cont.)*										
Gminy wiejskie *Rural gminas*										
Klukowo	140	11	24	43	10	1	1	3	2	6
Kobylin-Borzymy	87	8	15	22	11	3	1	3	5	4
Kulesze Kościelne	123	7	23	40	7	2	–	2	5	3
Nowe Piekuty	203	11	45	55	25	1	3	5	9	5
Sokoły	242	20	49	81	18	4	–	7	12	12
Wysokie Mazowieckie	230	19	54	64	17	6	2	7	8	6
POWIAT ZAMBROWSKI	2654	225	505	783	258	59	29	77	151	127
Gmina miejska *Urban gmina*										
Zambrów	1635	135	293	485	153	31	22	55	125	100
Gminy wiejskie *Rural gminas*										
Kołaki Kościelne	87	9	8	26	4	3	2	1	3	1
Rutki	225	22	46	83	13	12	1	2	5	6
Szumowo	200	21	40	54	23	5	1	3	5	10
Zambrów	507	38	118	135	65	8	3	16	13	10
MIASTO NA PRAWACH POWIATU: *CITY WITH POWIAT STATUS:*										
Łomża	4888	391	680	1501	480	107	80	217	471	206
PODREGION SUWALSKI *SUBREGION*	**14760**	**1184**	**2040**	**4505**	**1382**	**482**	**239**	**597**	**1089**	**641**
POWIAT AUGUSTOWSKI	3165	254	423	845	313	142	43	96	223	121
Gmina miejska *Urban gmina*										
Augustów	2083	169	266	584	217	102	31	73	174	98
Gmina miejsko-wiejska *Urban-rural gmina*										
Lipsk	168	10	24	56	13	6	5	9	4	6
w tym miasto *of which city*	117	7	15	43	10	5	5	9	4	6

a Bez osób prowadzących gospodarstwa indywidualne w rolnictwie.
a Excluding persons tending private farms in agriculture.

TABL. 4 (77). **OSOBY FIZYCZNE PROWADZĄCE DZIAŁALNOŚĆ GOSPODARCZĄ[a] WEDŁUG WYBRANYCH SEKCJI W 2011 R. (cd.)**
Stan w dniu 31 XII

NATURAL PERSONS CONDUCTING ECONOMIC ACTIVITY[a] BY SELECTED SECTIONS IN 2011 (cont.)
As of 31 Dec

WYSZCZEGÓLNIENIE *SPECIFICATION*	Ogółem *Total*	W tym *Of which*								
		przetwórstwo przemysłowe *manufacturing*	budownictwo *construction*	handel; naprawa pojazdów samochodowych[Δ] *trade; repair of motor vehicles*[Δ]	transport i gospodarka magazynowa *transportation and storage*	zakwaterowanie i gastronomia[Δ] *accommodation and catering*[Δ]	informacja i komunikacja *information and communication*	działalność finansowa i ubezpieczeniowa *financial and insurance activities*	działalność profesjonalna, naukowa i techniczna *professional, scientific and technical activities*	pozostała działalność usługowa *other service activities*
POWIAT AUGUSTOWSKI (dok.) *(cont.)*										
Gminy wiejskie *Rural gminas*										
Augustów	237	12	55	69	23	5	3	4	10	5
Bargłów Kościelny	151	17	20	37	18	4	3	2	7	3
Nowinka	160	16	20	25	11	10	1	2	8	4
Płaska	195	11	12	29	17	11	–	1	9	–
Sztabin	171	19	26	45	14	4	–	5	11	5
POWIAT GRAJEWSKI	2288	174	309	823	193	66	36	66	108	124
Gmina miejska *Urban gmina*										
Grajewo	1405	107	177	524	132	48	29	44	81	89
Gminy miejsko-wiejskie *Urban-rural gminas*										
Rajgród	209	16	29	64	10	8	1	5	9	7
w tym miasto *of which city*	83	10	17	27	5	2	–	3	6	–
Szczuczyn	283	25	43	107	26	4	3	10	11	15
w tym miasto *of which city*	215	24	32	91	21	2	2	6	9	14
Gminy wiejskie *Rural gminas*										
Grajewo	172	13	25	50	20	3	2	4	2	6
Radziłów	124	4	22	37	3	2	–	2	3	6
Wąsosz	95	9	13	41	2	1	1	1	2	1
POWIAT MONIECKI	1743	159	311	490	145	44	20	77	119	88
Gminy miejsko-wiejskie *Urban-rural gminas*										
Goniądz	176	12	37	49	15	9	1	10	9	9
w tym miasto *of which city*	96	6	21	28	6	4	1	9	5	6
Knyszyn	247	34	47	62	19	2	3	9	17	14
w tym miasto *of which city*	198	26	37	53	16	1	3	8	13	14
Mońki	830	65	111	252	77	18	13	43	71	51
w tym miasto *of which city*	682	52	91	212	66	16	13	38	60	45
Gminy wiejskie *Rural gminas*										
Jasionówka	109	14	35	28	6	5	1	1	5	1
Jaświły	118	13	28	31	6	3	2	5	4	2
Krypno	161	11	35	47	15	4	–	4	6	9
Trzcianne	102	10	18	21	7	3	–	5	7	2

a Bez osób prowadzących gospodarstwa indywidualne w rolnictwie.
a Excluding persons tending private farms in agriculture.

TABL. 4 (77). **OSOBY FIZYCZNE PROWADZĄCE DZIAŁALNOŚĆ GOSPODARCZĄ[a] WEDŁUG WYBRANYCH SEKCJI W 2011 R. (dok.)**
Stan w dniu 31 XII

NATURAL PERSONS CONDUCTING ECONOMIC ACTIVITY[a] BY SELECTED SECTIONS IN 2011 (cont.)
As of 31 Dec

WYSZCZEGÓLNIENIE *SPECIFICATION*	Ogółem *Total*	W tym *Of which*								
		przetwórstwo przemysłowe *manufacturing*	budownictwo *construction*	handel; naprawa pojazdów samochodowych[Δ] *trade; repair of motor vehicles*[Δ]	transport i gospodarka magazynowa *transportation and storage*	zakwaterowanie i gastronomia[Δ] *accommodation and catering*[Δ]	informacja i komunikacja *information and communication*	działalność finansowa i ubezpieczeniowa *financial and insurance activities*	działalność profesjonalna, naukowa i techniczna *professional, scientific and technical activities*	pozostała działalność usługowa *other service activities*
POWIAT SEJNEŃSKI	866	57	133	246	64	45	9	49	47	31
Gmina miejska *Urban gmina*										
Sejny	340	19	41	106	27	12	5	28	22	20
Gminy wiejskie *Rural gminas*										
Giby	135	6	16	23	14	11	1	2	7	3
Krasnopol	129	12	36	31	3	6	1	5	4	3
Puńsk	134	13	20	45	10	8	–	8	9	2
Sejny	128	7	20	41	10	8	2	6	5	3
POWIAT SUWALSKI	1369	139	224	387	121	50	22	61	79	34
Gminy wiejskie *Rural gminas*										
Bakałarzewo	107	8	14	34	10	1	4	1	9	1
Filipów	135	14	27	42	14	3	2	6	5	4
Jeleniewo	122	17	11	37	15	4	2	10	7	4
Przerośl	94	13	12	28	9	2	2	2	6	3
Raczki	240	24	53	58	21	7	3	10	6	6
Rutka-Tartak	73	7	11	23	5	1	2	4	7	1
Suwałki	406	42	61	111	38	19	6	15	28	9
Szypliszki	125	9	27	30	8	6	1	10	6	2
Wiżajny	67	5	8	24	1	7	–	3	5	4
MIASTO NA PRAWACH POWIATU: *CITY WITH POWIAT STATUS:*										
Suwałki	5329	401	640	1714	546	135	109	248	513	243

a Bez osób prowadzących gospodarstwa indywidualne w rolnictwie.
a Excluding persons tending private farms in agriculture.

PODZIAŁ ADMINISTRACYJNY WOJEWÓDZTWA PODLASKIEGO W 2011 R.
Stan w dniu 31 XII

ADMINISTRATIVE DIVISION OF PODLASKIE VOIVODSHIP IN 2011
As of 31 Dec

Nowogród — **nazwy gmin**
names of gminas

augustowski — **nazwy powiatów**
names of powiats

M. Białystok — **nazwy miast na prawach powiatu**
names of cities with powiat status

PODREGIONY W WOJEWÓDZTWIE PODLASKIM W 2011 R.
Stan w dniu 31 XII

SUBREGIONS IN PODLASKIE VOIVODSHIP IN 2011
As of 31 Dec

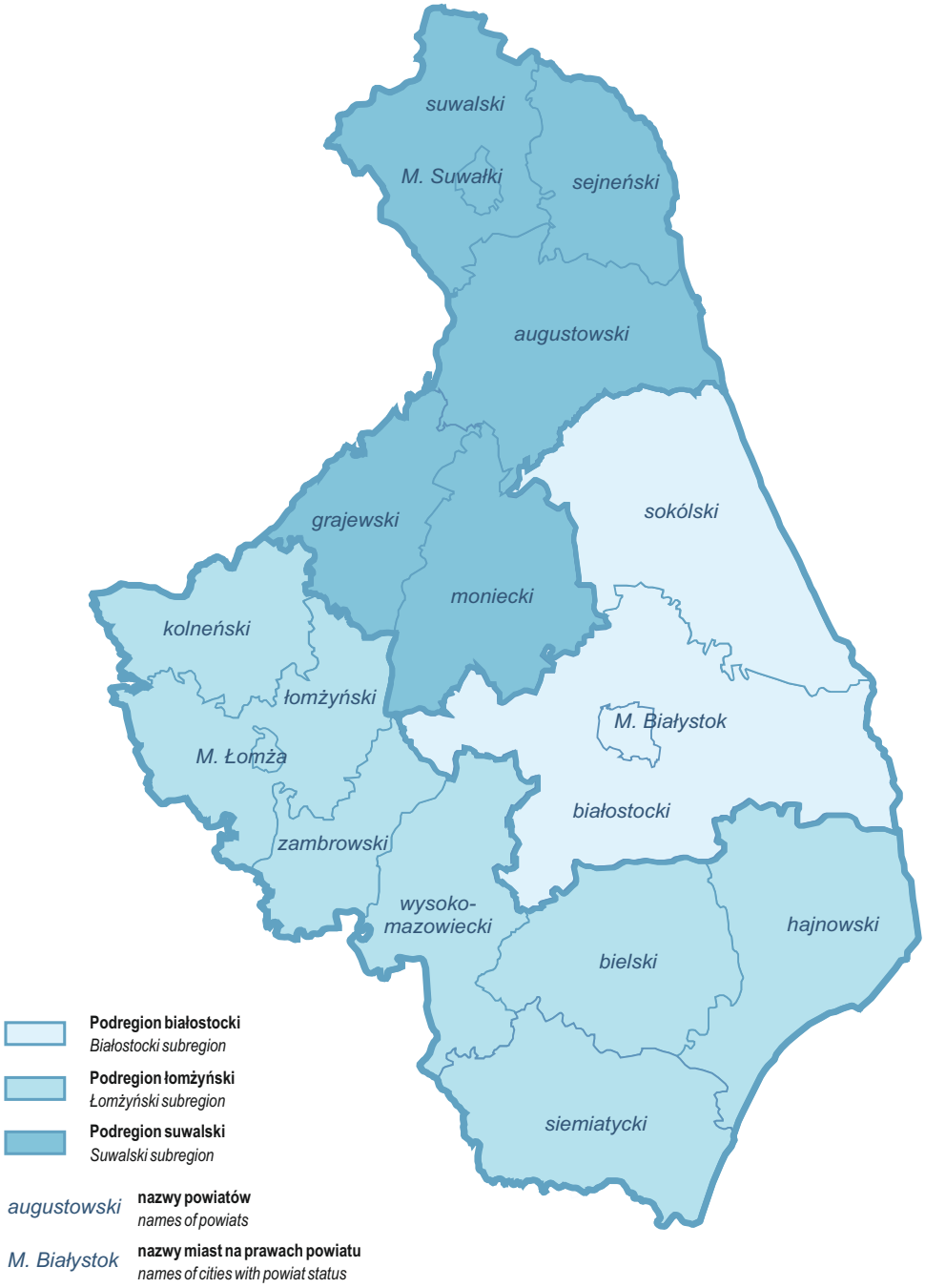

POWIERZCHNIA O SZCZEGÓLNYCH WALORACH PRZYRODNICZYCH PRAWNIE CHRONIONA WEDŁUG PODREGIONÓW I POWIATÓW W 2011 R.

Stan w dniu 31 XII

LEGALLY PROTECTED AREA POSSESSING UNIQUE ENVIRONMENTAL VALUE BY SUBREGIONS AND POWIATS IN 2011

As of 31 Dec

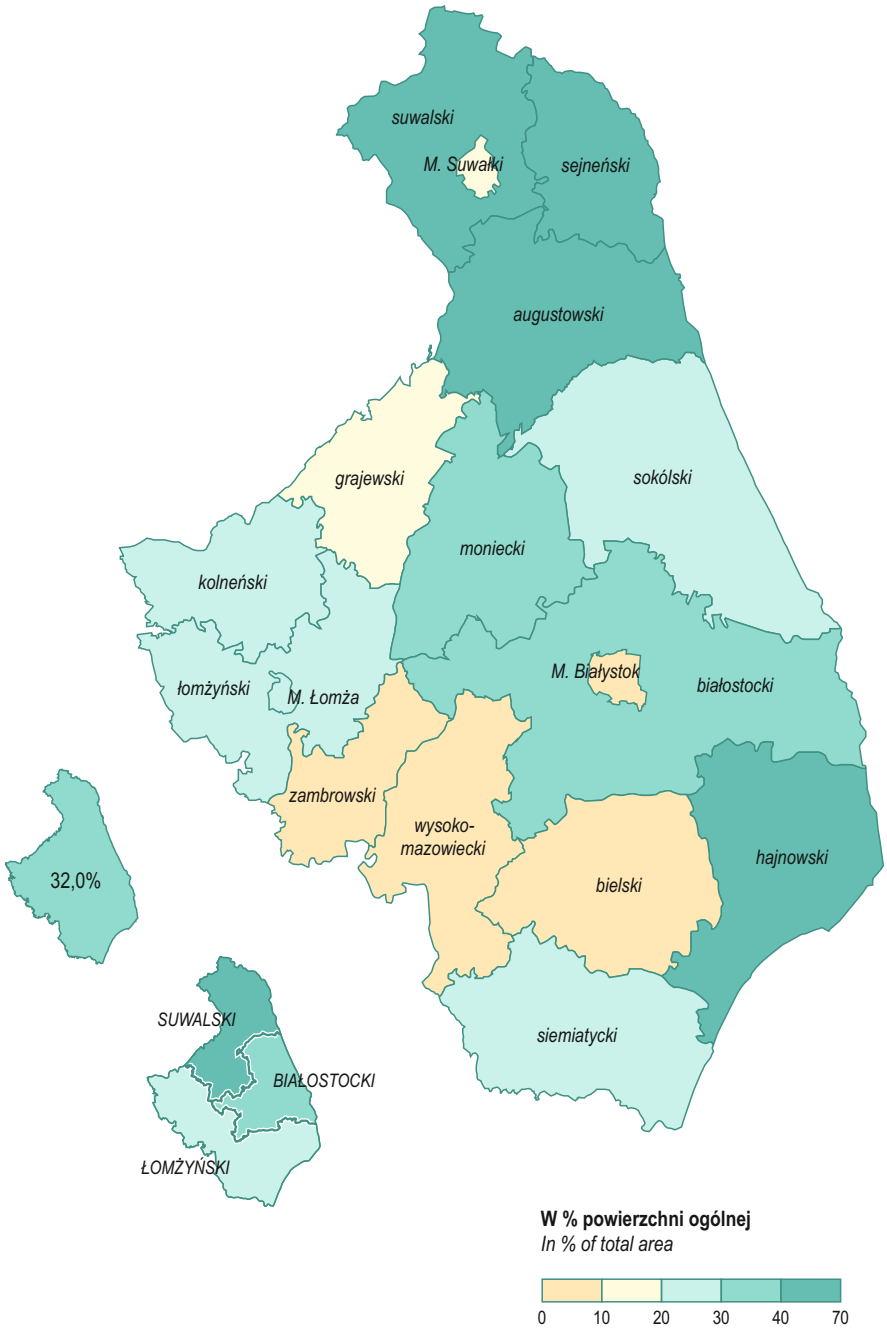

NAKŁADY NA ŚRODKI TRWAŁE SŁUŻĄCE OCHRONIE ŚRODOWISKA I GOSPODARCE WODNEJ NA 1 MIESZKAŃCA WEDŁUG POWIATÓW W 2011 R. (ceny bieżące)

OUTLAYS ON FIXED ASSETS ON ENVIRONMENTAL PROTECTION AND WATER MANAGEMENT PER CAPITA BY POWIATS IN 2011 (current prices)

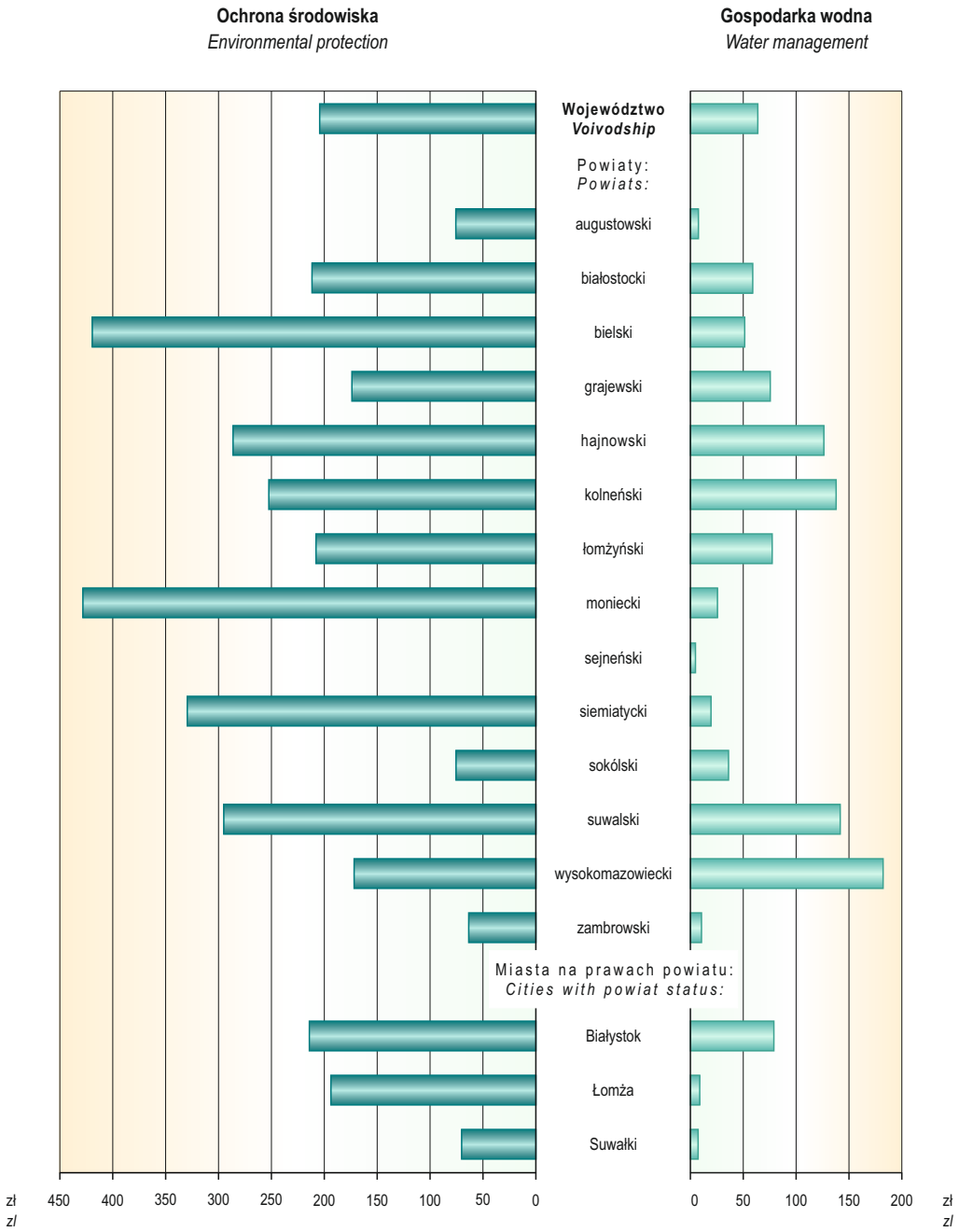

LUDNOŚĆ WEDŁUG PODREGIONÓW I POWIATÓW W 2011 R.
Stan w dniu 31 XII

POPULATION BY SUBREGIONS AND POWIATS IN 2011
As of 31 Dec

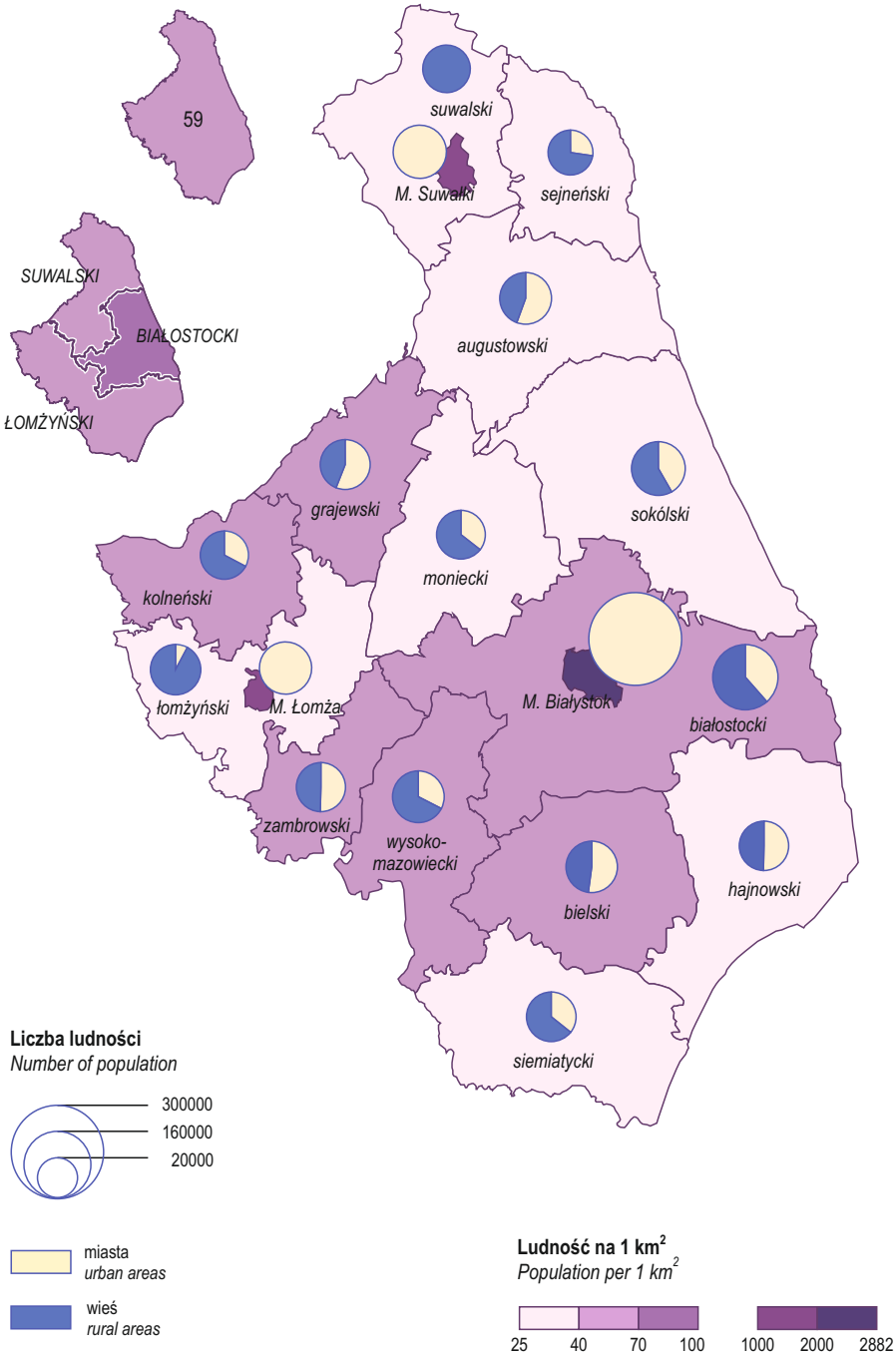

LUDNOŚĆ W WIEKU NIEPRODUKCYJNYM NA 100 OSÓB W WIEKU PRODUKCYJNYM WEDŁUG POWIATÓW W 2011 R.

Stan w dniu 31 XII

NON-WORKING AGE POPULATION PER 100 PERSONS OF WORKING AGE BY POWIATS IN 2011

As of 31 Dec

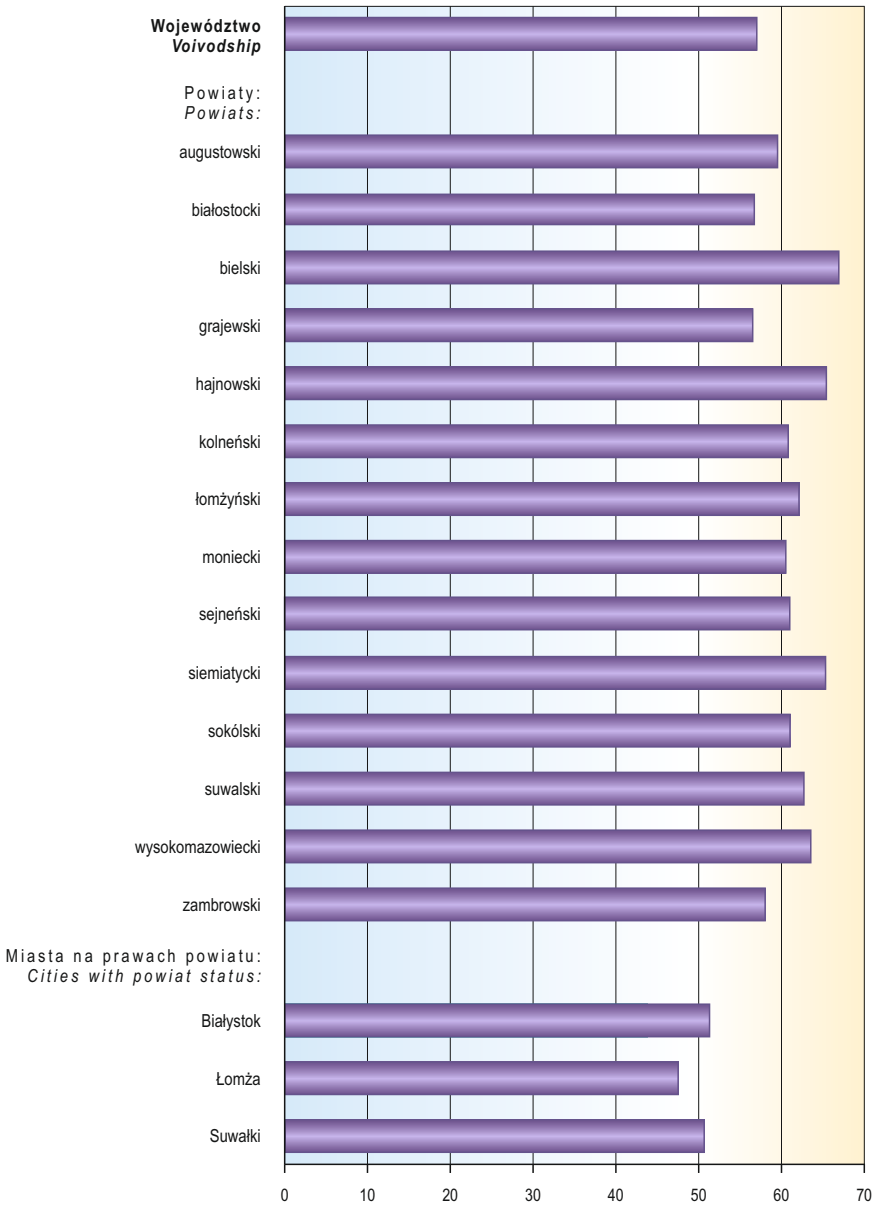

RUCH NATURALNY NA 1000 LUDNOŚCI WEDŁUG PODREGIONÓW I POWIATÓW W 2011 R.

VITAL STATISTICS PER 1000 POPULATION BY SUBREGIONS AND POWIATS IN 2011

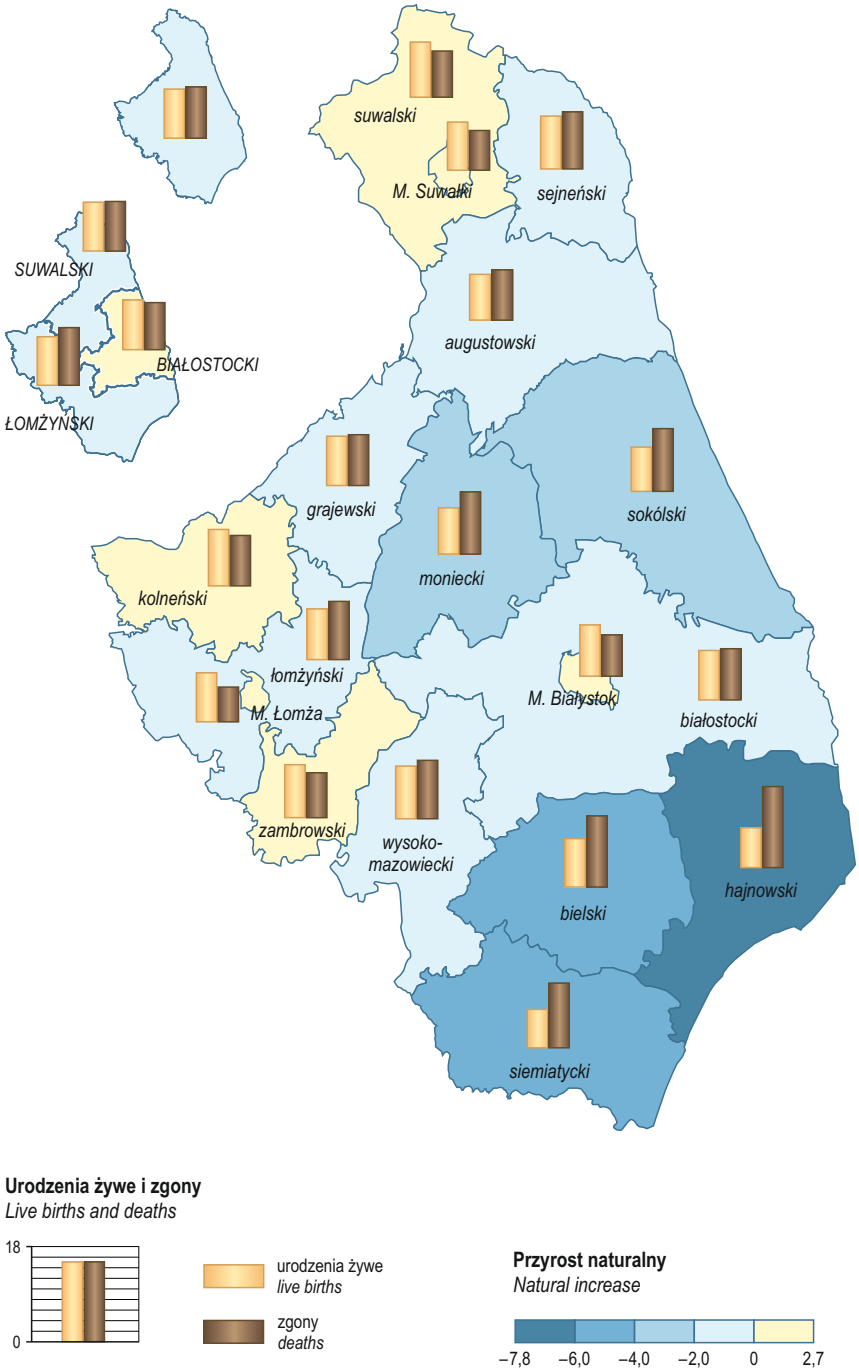

SALDO MIGRACJI WEWNĘTRZNYCH I ZAGRANICZNYCH NA POBYT STAŁY NA 1000 LUDNOŚCI WEDŁUG PODREGIONÓW I POWIATÓW W 2011 R.

INTERNAL AND INTERNATIONAL NET MIGRATION FOR PERMANENT RESIDENCE PER 1000 POPULATION BY SUBREGIONS AND POWIATS IN 2011

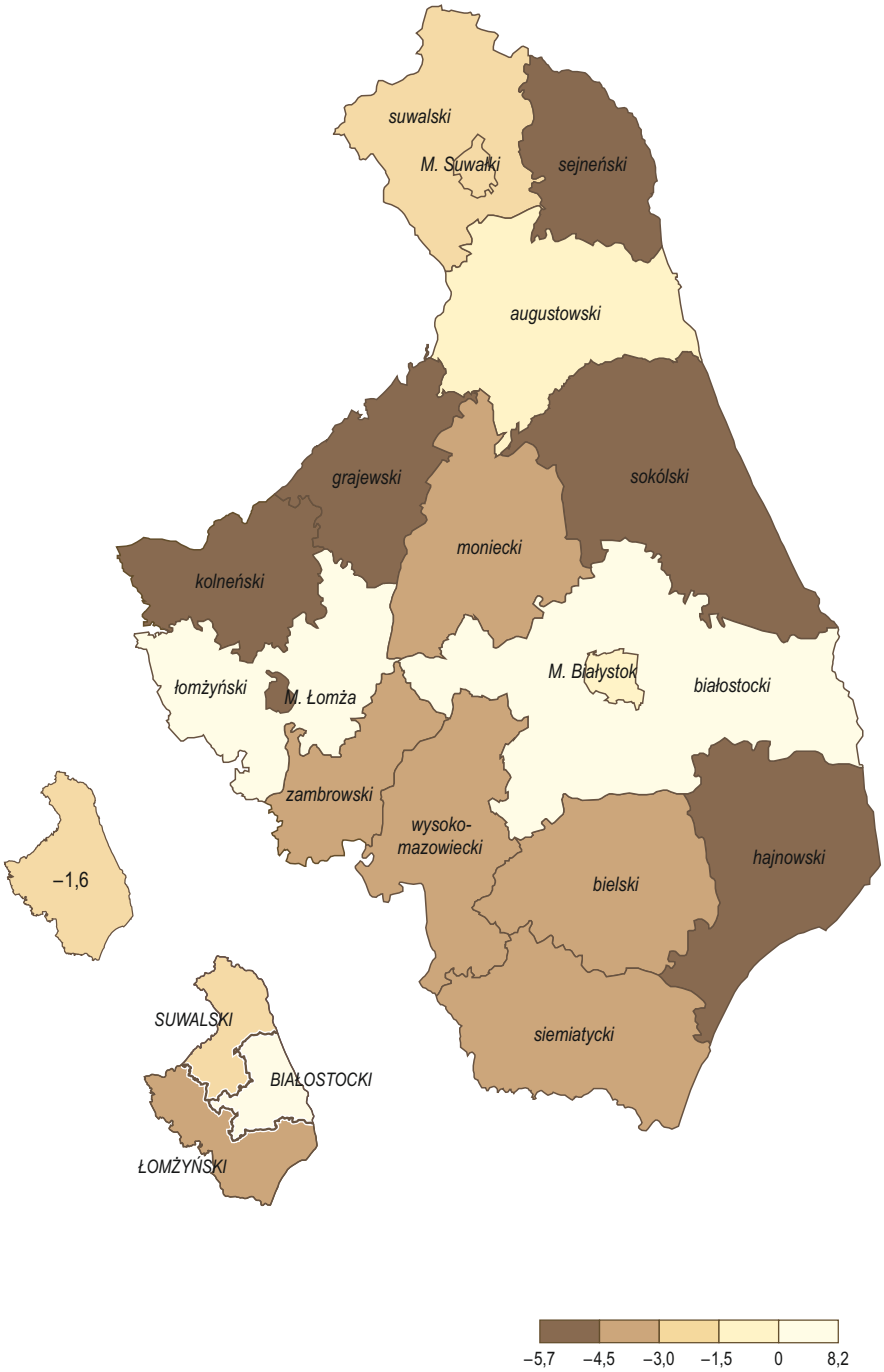

BEZROBOTNI ZAREJESTROWANI WEDŁUG PODREGIONÓW I POWIATÓW W 2011 R.
Stan w dniu 31 XII

REGISTERED UNEMPLOYED BY SUBREGIONS AND POWIATS IN 2011
As of 31 Dec

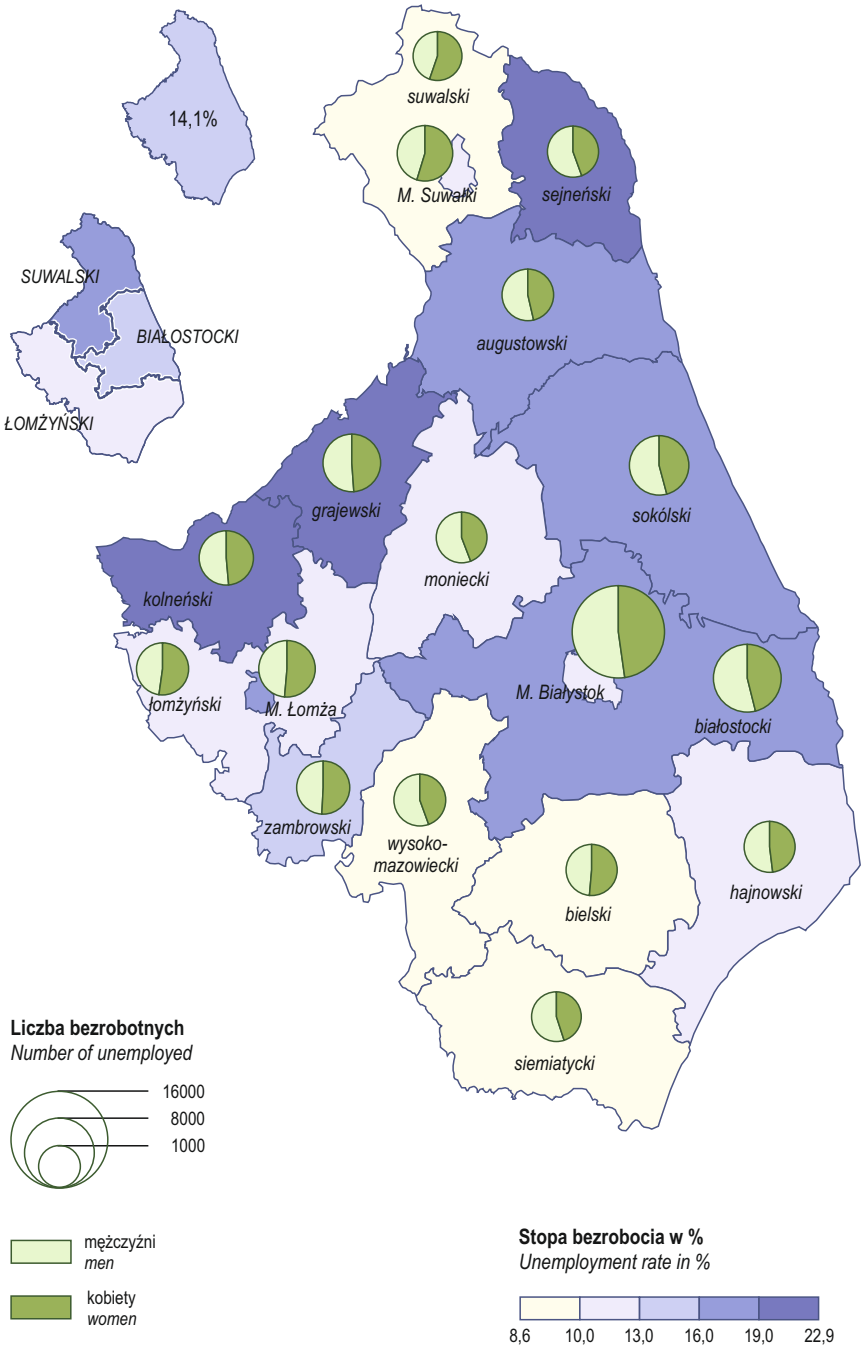

ZASOBY MIESZKANIOWE[a] WEDŁUG POWIATÓW W 2011 R.
Stan w dniu 31 III

DWELLING STOCKS[a] BY POWIATS IN 2011
As of 31 Mar

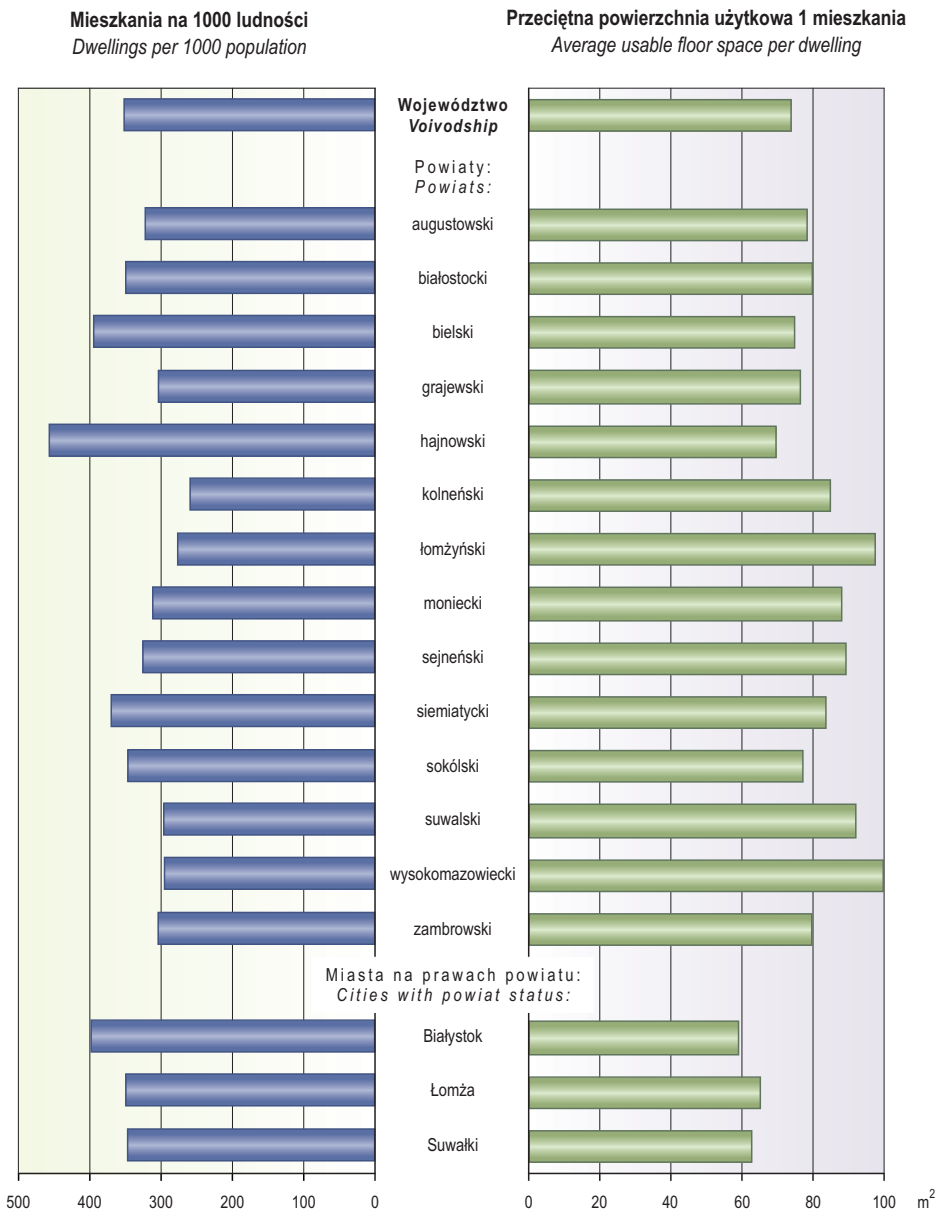

a Dane Narodowego Spisu Powszechnego Ludności i Mieszkań.

a Data of the National Population And Housing Census.

LICZBA LUDNOŚCI NA 1 APTEKĘ OGÓLNODOSTĘPNĄ WEDŁUG POWIATÓW W 2011 R.
Stan w dniu 31 XII

NUMBER OF POPULATION PER PUBLIC PHARMACY BY POWIATS IN 2011
As of 31 Dec

LICZBA LUDNOŚCI NA 1 PLACÓWKĘ BIBLIOTECZNĄ[a] WEDŁUG POWIATÓW W 2011 R.
Stan w dniu 31 XII

NUMBER OF POPULATION PER LIBRARY INSTITUTION[a] BY POWIATS IN 2011
As of 31 Dec

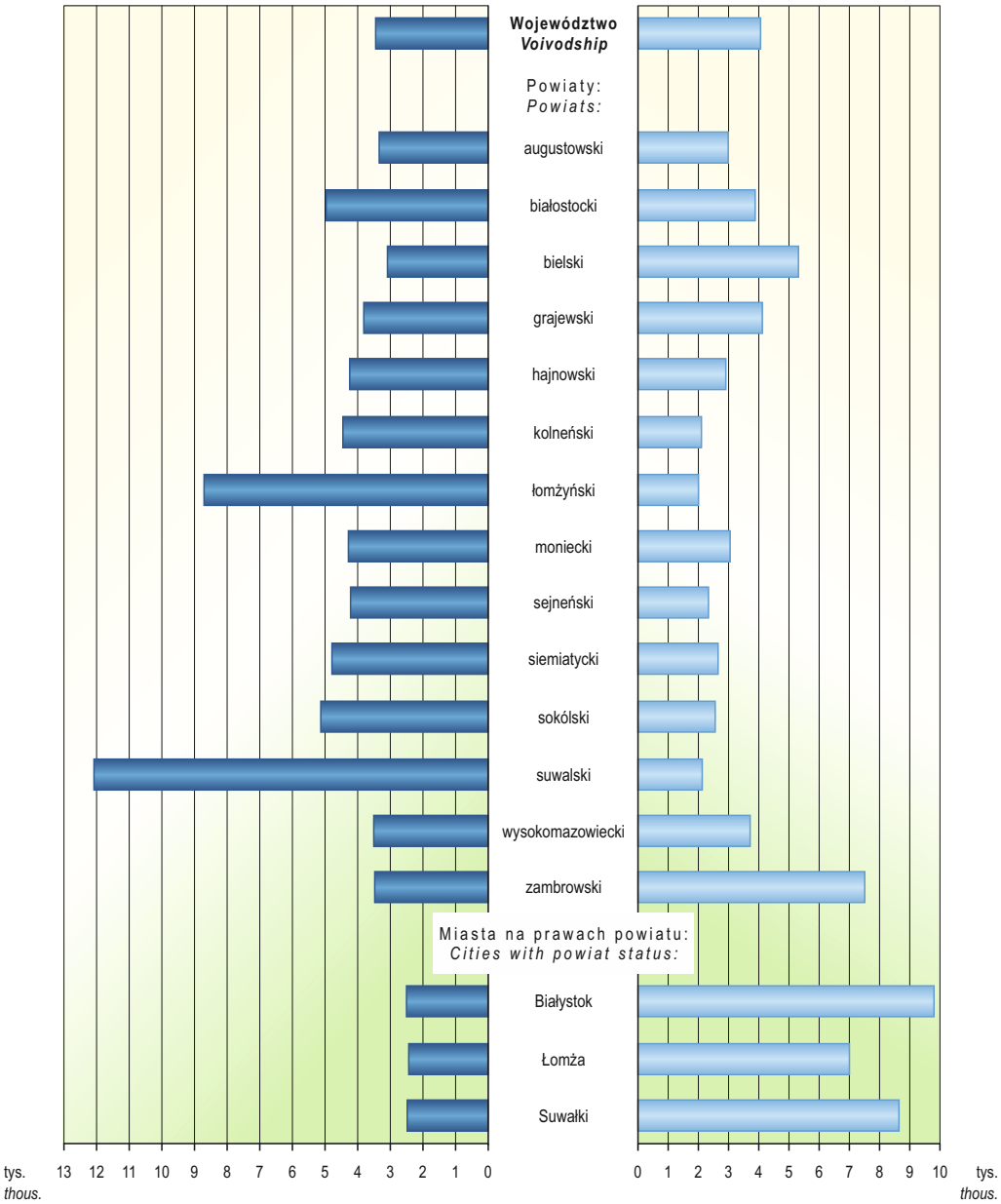

a Łącznie z filiami i punktami bibliotecznymi.

a Including branches and library service points.

GRUNTY LEŚNE I LESISTOŚĆ WEDŁUG PODREGIONÓW I POWIATÓW W 2011 R.
Stan w dniu 31 XII

FOREST LAND AND FOREST COVER BY SUBREGIONS AND POWIATS IN 2011
As of 31 Dec

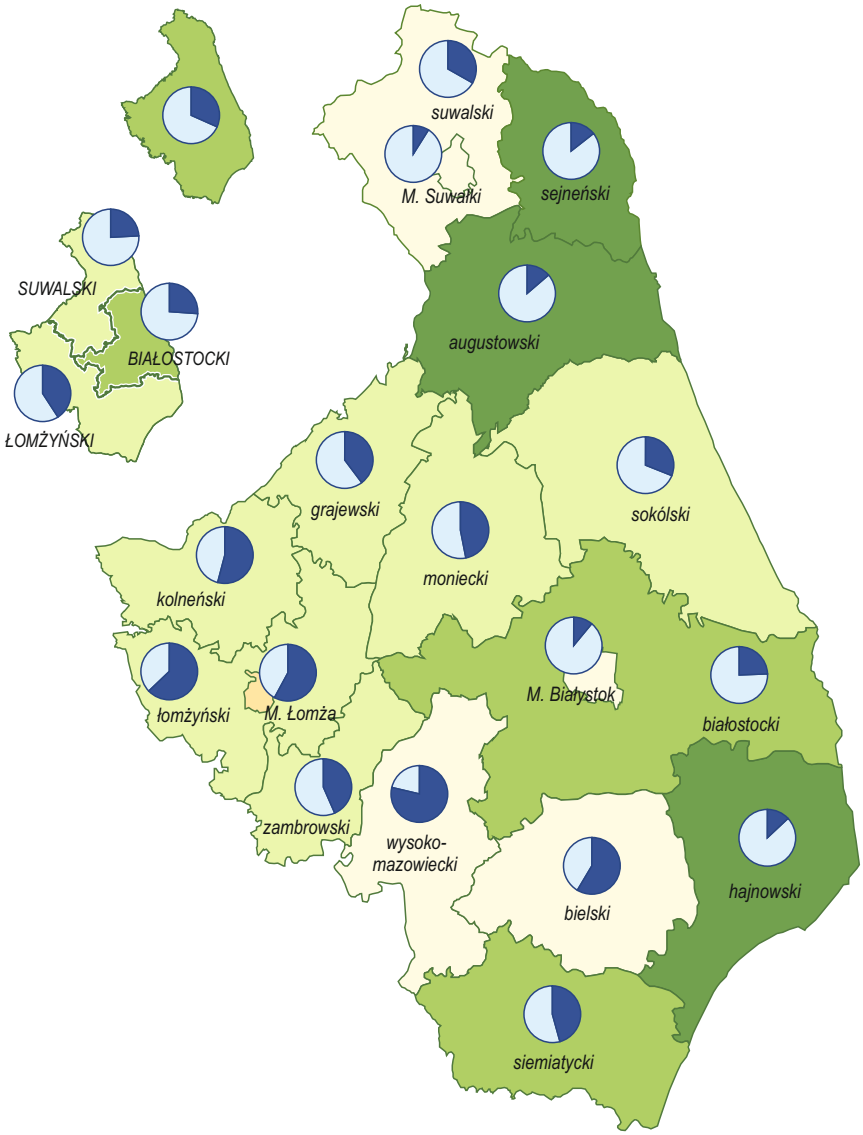

Struktura powierzchni gruntów leśnych
Structure of forest land

publiczne
public

prywatne
private

Lesistość w %
Forest cover in %

0 10 20 30 40 54

DOCHODY I WYDATKI BUDŻETÓW POWIATÓW I MIAST NA PRAWACH POWIATU NA 1 MIESZKAŃCA W 2011 R.

REVENUE AND EXPENDITURE OF POWIATS AND CITIES WITH POWIAT STATUS BUDGETS PER CAPITA IN 2011

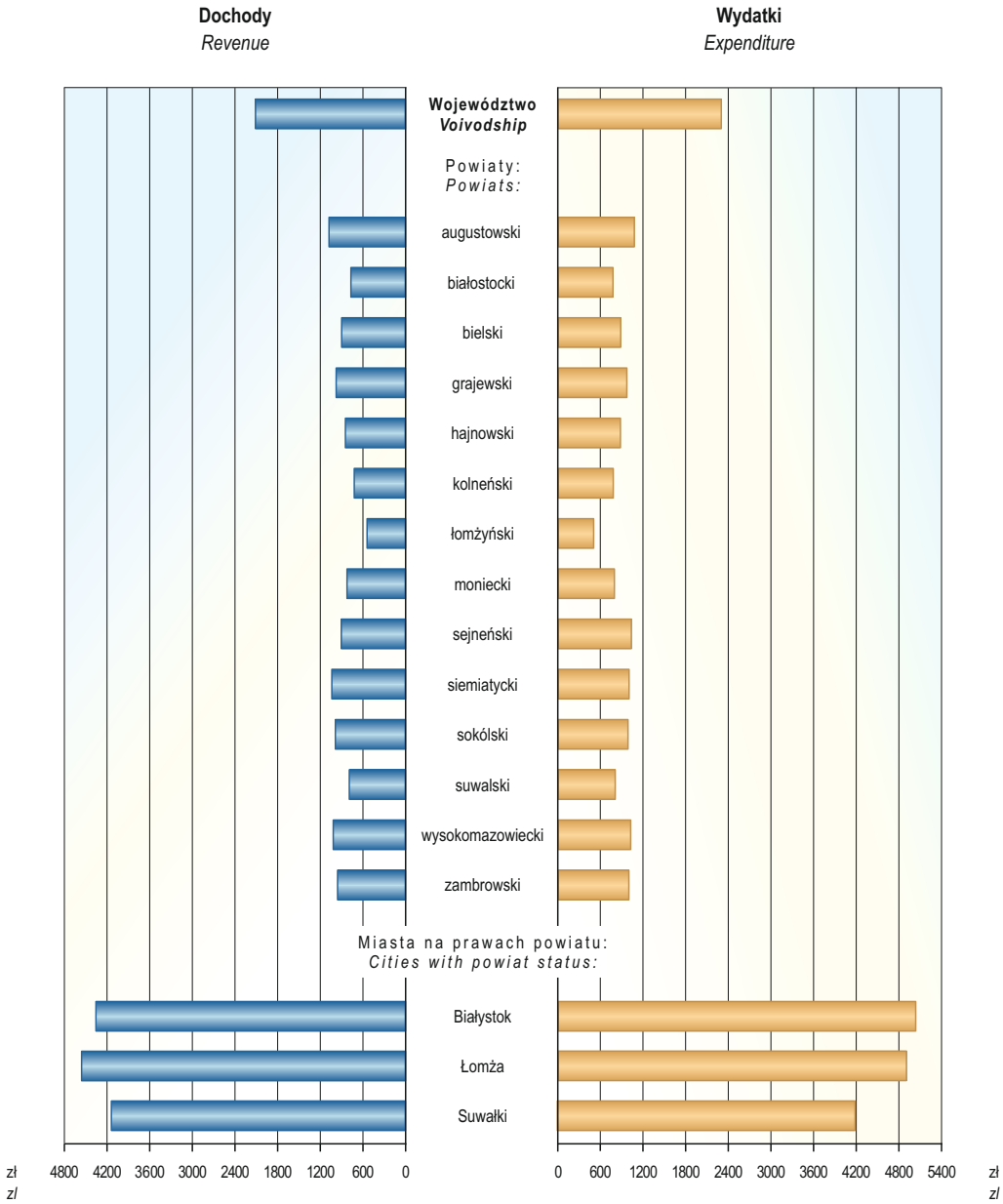

PODMIOTY GOSPODARKI NARODOWEJ[a] W REJESTRZE REGON NA 10 TYS. LUDNOŚCI WEDŁUG PODREGIONÓW I POWIATÓW W 2011 R.

Stan w dniu 31 XII

ENTITIES OF THE NATIONAL ECONOMY[a] IN THE REGON REGISTER PER 10 THOUS. POPULATION BY SUBREGIONS AND POWIATS IN 2011

As of 31 Dec

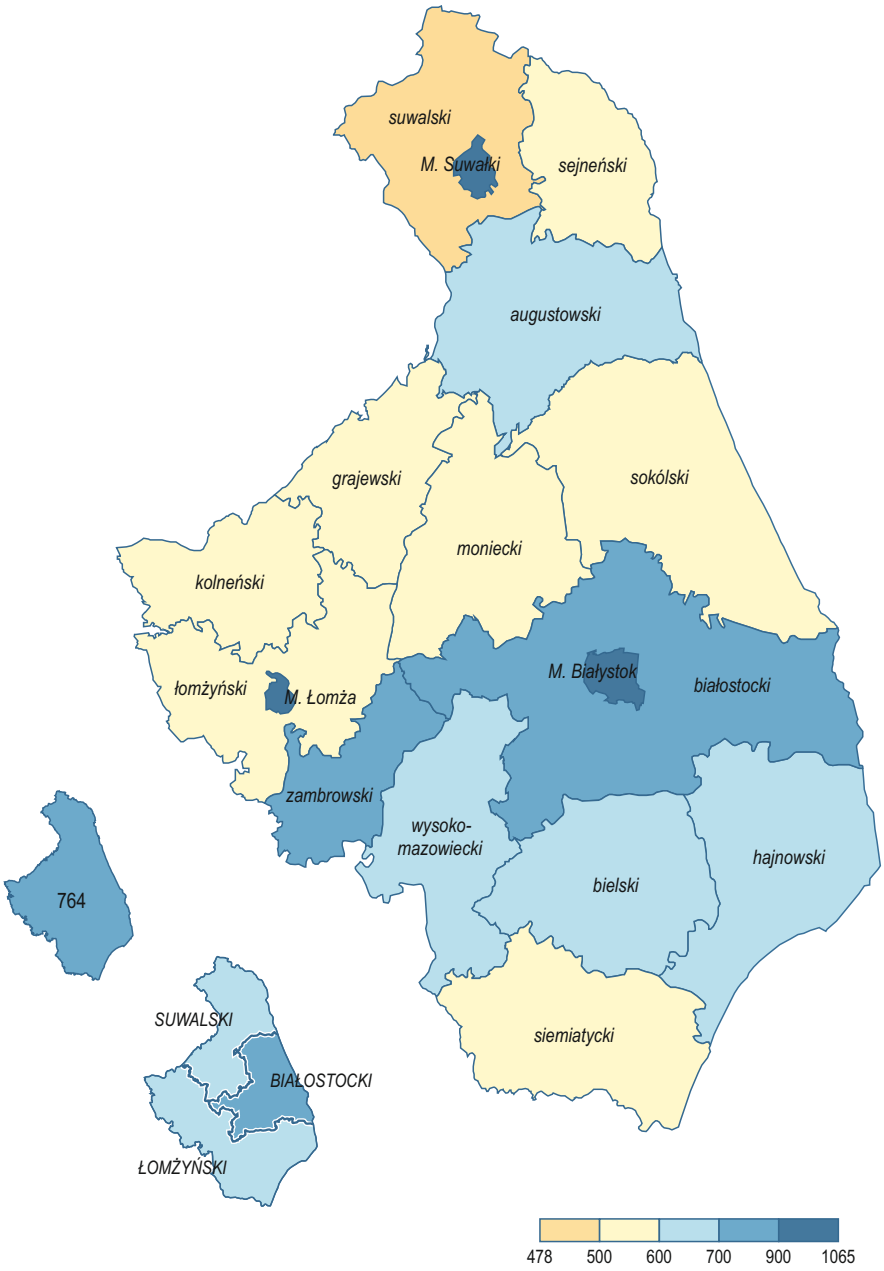

a Bez osób prowadzących gospodarstwa indywidualne w rolnictwie.

a Excluding persons tending private farms in agriculture.