

URZĄD STATYSTYCZNY W BIAŁYMSTOKU
STATISTICAL OFFICE IN BIAŁYSTOK

**WOJEWÓDZTWO
PODLASKIE**

**PODREGIONY
POWIATY
GMINY**

2009

**SUBREGIONS
POWIATS
GMINAS**

**PODLASKIE
VOIVODSHIP**

ROK VI

BIAŁYSTOK 2009

YEAR VI

**ZESPÓŁ REDAKCYJNY
URZĘDU STATYSTYCZNEGO W BIAŁYMSTOKU**

**EDITORIAL BOARD
OF STATISTICAL OFFICE IN BIAŁYSTOK**

PRZEWODNICZĄCY *PRESIDENT*

Ewa Kamińska-Gawryluk

REDAKTOR GŁÓWNY *EDITOR-IN-CHIEF*

Anna Szeszko

CZŁONKOWIE *MEMBERS*

Anna Bachanek-Komarowska, Grzegorz Błachowski, Krystyna Falkowska, Wiesława Kamińska,
Joanna Mojsa, Teresa Niewińska, Krystyna Skardzińska, Ewa Suchocka

Opracowanie publikacji *Preparation of publication*

Zespół pracowników
Urzędu Statystycznego w Białymstoku *Workers
of Statistical Office in Białystok*

Projekt okładki *Cover design*

Lidia Motrenko-Makuch

**Przy publikowaniu danych US
prosimy o podanie źródła**


***When publishing SO data
please indicate source***

PRZEDMOWA

Urząd Statystyczny w Białymstoku przekazuje Państwu szóstą edycję publikacji zatytułowanej „Województwo Podlaskie – podregiony, powiaty, gminy”. Stanowi ona uzupełnienie „Rocznika Statystycznego Województwa Podlaskiego 2009”.

Opracowanie zawiera bogaty zestaw danych charakteryzujących stan i ochronę środowiska naturalnego oraz sytuację społeczno-gospodarczą Podlasia w 2008 r. w przekroju przestrzennym. Zamieszczono w nim również tablice przeglądowe prezentujące województwo podlaskie w retrospekcji od 2000 r. oraz podregiony i powiaty w latach 2007 i 2008. Wybrane zjawiska i zaobserwowane prawidłowości przedstawiono w formie wykresów i kartogramów.

W prezentowanej publikacji wykorzystano przede wszystkim wyniki badań statystycznych statystyki publicznej, ale zamieszczono w niej także dane pochodzące z innych źródeł. W związku z tym, oddając do rąk Państwa niniejsze opracowanie, serdecznie dziękuję wszystkim osobom i instytucjom za przekazane informacje oraz sugestie i wnioski, które przyczyniły się do ukształtowania i wzbogacenia jego treści.

Dyrektor
Urzędu Statystycznego w Białymstoku

Ewa Kamińska-Gawryluk

Białystok, grudzień 2009 r.

PREFACE

Statistical Office in Białystok is pleased to present the sixth edition of the publication titled "Podlaskie Voivodship – Subregions, Powiats and Gminas". It is a supplement to "The Statistical Yearbook of Podlaskie Voivodship 2009".

The publication contains wide set of data characterizing state and protection of natural environment as well as the socio-economic situation of Podlasie in 2008 in the spatial division. There are also overall tables presenting Podlaskie Voivodship in the retrospective since 2000 as well as subregions and powiats in 2007 and 2008. Selected phenomena and observed regularities are presented in the form of graphs and cartograms.

In the publication there are used mainly survey results of public statistics, but it also contains data originating from other sources. Therefore, presenting the publication, I would like to sincerely thank all those individuals and institutions for their assistance in providing suggestions and conclusions which have contributed to improving and enriching its contents.

Director

Statistical Office in Białystok



Ewa Kamińska-Gawryluk

Białystok, December 2009

SPIS TREŚCI

CONTENTS

| | Strona Page |
|--|--|
| Przedmowa | Preface 3-4 |
| Spis tablic, map i wykresów | List of tables, maps and graphs 6-9 |
| Objaśnienia znaków umownych. Ważniejsze skróty | Symbols. Major abbreviations 10 |
| Uwagi ogólne | General notes 11-33 |
| TABLICE PRZEGLĄDOWE | REVIEW TABLES |
| I. Ważniejsze dane o województwie (2000, 2001, 2002, 2003, 2004, 2005, 2006, 2007, 2008) | <i>Major data on the voivodship (2000, 2001, 2002, 2003, 2004, 2005, 2006, 2007, 2008)</i> 34-53 |
| II. Wybrane dane o podregionach (NTS 3) i powiatach (NTS 4) [2007, 2008] | <i>Selected data by subregions (NTS 3) and powiats (NTS 4) [2007, 2008]</i> 54-65 |
| III. Powiaty na tle województwa w 2008 r. | <i>Powiats against the background of the voivodship in 2008</i> 66-68 |
| DZIAŁY | CHAPERS |
| I. Stan i ochrona środowiska | <i>Environmental protection</i> 69-81 |
| II. Radni rad gmin i powiatów | <i>Councillors of gmina and powiat councils</i> 82-88 |
| III. Bezpieczeństwo publiczne | <i>Public safety</i> 89-91 |
| IV. Powierzchnia i ludność | <i>Area and population</i> 92-117 |
| V. Rynek pracy | <i>Labour market</i> 118-130 |
| VI. Infrastruktura komunalna. Mieszkania | <i>Municipal infrastructure. Dwellings</i> 131-152 |
| VII. Edukacja i wychowanie | <i>Education</i> 153-172 |
| VIII. Ochrona zdrowia i opieka społeczna | <i>Health care and social welfare</i> 173-175 |
| IX. Kultura. Turystyka. Sport | <i>Culture. Tourism. Sport</i> 176-184 |
| X. Leśnictwo | <i>Forestry</i> 185-194 |
| XI. Transport | <i>Transport</i> 195-196 |
| XII. Handel | <i>Trade</i> 197-198 |
| XIII. Finanse publiczne | <i>Public finance</i> 199-229 |
| XIV. Inwestycje i środki trwałe | <i>Investments and fixed assets</i> 230-234 |
| XV. Podmioty gospodarki narodowej | <i>Entities of the national economy</i> 235-256 |

SPIS TABLIC

LIST OF TABLES

| | | Tablica Table | Strona Page |
|--|--|------------------|----------------|
| DZIAŁ I. STAN I OCHRONA ŚRODOWISKA | CHAPTER I. ENVIRONMENTAL PROTECTION | | |
| Zużycie wody na potrzeby gospodarki narodowej i ludności w 2008 r. | <i>Water consumption for needs of the national economy and population in 2008</i> | 1 | 69 |
| Ścieki przemysłowe i komunalne oraz ludność korzystająca z oczyszczalni ścieków w 2008 r. | <i>Industrial and municipal waste water and population using waste water treatment plants in 2008</i> | 2 | 70 |
| Emisja i redukcja przemysłowych zanieczyszczeń powietrza w zakładach szczególnie uciążliwych w 2008 r. | <i>Emission and reduction of industrial air pollutants in plants especially noxious in 2008</i> | 3 | 71 |
| Odpady wytworzone i nagromadzone oraz tereny ich składowania w 2008 r. | <i>Generated and accumulated waste as well as its landfill areas in 2008</i> | 4 | 72 |
| Ochrona przyrody i krajobrazu w 2008 r. | <i>Nature and landscape protection in 2008</i> | 5 | 73 |
| Nakłady na środki trwałe służące ochronie środowiska i gospodarce wodnej w 2008 r. (ceny bieżące) | <i>Outlays on fixed assets on environmental protection and water management in 2008 (current prices)</i> | 6 | 74 |
| Nakłady na środki trwałe służące ochronie środowiska według źródeł finansowania w 2008 r. (ceny bieżące) | <i>Outlays on fixed assets on environmental protection by financing source in 2008 (current prices)</i> | 7 | 81 |
| DZIAŁ II. RADNI RAD GMIN I POWIATÓW | CHAPTER II. COUNCILLORS OF GMINA AND POWIAT COUNCILS | | |
| Radni rad gmin według płci, wieku i poziomu wykształcenia w 2008 r. | <i>Councillors of gmina councils by sex, age and educational level in 2008</i> | 1 (8) | 82 |
| Radni rad powiatów i rad miast w miastach na prawach powiatu według płci, wieku i poziomu wykształcenia w 2008 r. | <i>Councillors of powiat councils and city councils in cities with powiat status by sex, age and educational level in 2008</i> | 2 (9) | 88 |
| DZIAŁ III. BEZPIECZEŃSTWO PUBLICZNE | CHAPTER III. PUBLIC SAFETY | | |
| Zarejestrowana działalność Państwowej Straży Pożarnej w 2008 r. | <i>Registered activity of the State Fire Department in 2008</i> | 1 (10) | 89 |
| Przestępstwa stwierdzone w zakończonych postępowaniach przygotowawczych w 2008 r. | <i>Ascertained crimes in completed preparatory proceedings in 2008</i> | 2 (11) | 90 |
| Wskaźniki wykrywalności sprawców przestępstw stwierdzonych w 2008 r. | <i>Rates of detectability of delinquents in ascertained crimes in 2008</i> | 3 (12) | 91 |
| DZIAŁ IV. POWIERZCHNIA I LUDNOŚĆ | CHAPTER IV. AREA AND POPULATION | | |
| Powierzchnia i ludność w 2008 r. | <i>Area and population in 2008</i> | 1 (13) | 92 |
| Ludność według płci i wieku w 2008 r. | <i>Population by sex and age in 2008</i> | 2 (14) | 98 |
| Ludność w wieku produkcyjnym i nieprodukcyjnym w 2008 r. | <i>Working and non-working age population in 2008</i> | 3 (15) | 100 |
| Ruch naturalny ludności w 2008 r. | <i>Vital statistics in 2008</i> | 4 (16) | 107 |
| Małżeństwa i rozwody w 2008 r. | <i>Marriages and divorces in 2008</i> | 5 (17) | 114 |
| Migracje wewnętrzne i zagraniczne ludności na pobyt stały w 2008 r. | <i>Internal and international migration of population for permanent residence in 2008</i> | 6 (18) | 115 |
| Migracje wewnętrzne ludności na pobyt stały w 2008 r. | <i>Internal migration of population for permanent residence in 2008</i> | 7 (19) | 116 |

| | | Tablica Table | Strona Page |
|---|---|------------------|----------------|
| DZIAŁ V. RYNEK PRACY | CHAPTER V. LABOUR MARKET | | |
| Pracujący w 2008 r. | <i>Employed persons in 2008</i> | 1 (20) | 118 |
| Pracujący według rodzajów działalności w 2008 r. | <i>Employed persons by kind of activities in 2008</i> .. | 2 (21) | 123 |
| Zatrudnienie i wynagrodzenia w 2008 r. | <i>Paid employment as well as wages and salaries in 2008</i> | 3 (22) | 124 |
| Podstawowe dane o bezrobotnych zarejestrowanych w 2008 r. | <i>Basic data on registered unemployed persons in 2008</i> | 4 (23) | 126 |
| Bezrobotni zarejestrowani według wieku i poziomu wykształcenia w 2008 r. | <i>Registered unemployed persons by age and educational level in 2008</i> | 5 (24) | 127 |
| Bezrobotni zarejestrowani według czasu pozostawania bez pracy w 2008 r. | <i>Registered unemployed persons by duration of unemployment in 2008</i> | 6 (25) | 128 |
| Bezrobotni zarejestrowani według stażu pracy w 2008 r. | <i>Registered unemployed persons by work seniority in 2008</i> | 7 (26) | 129 |
| Zatrudnieni w warunkach zagrożenia w 2008 r. | <i>Persons working in hazardous conditions in 2008</i> | 8 (27) | 130 |
| DZIAŁ VI. INFRASTRUKTURA KOMUNALNA. MIESZKANIA | CHAPTER VI. MUNICIPAL INFRASTRUCTURE. DWELLINGS | | |
| Wodociągi i kanalizacja w 2008 r. | <i>Water-line and sewage systems in 2008</i> | 1 (28) | 131 |
| Odbiorcy oraz zużycie energii elektrycznej w gospodarstwach domowych w 2008 r. | <i>Consumers and consumption of electricity in households in 2008</i> | 2 (29) | 137 |
| Sieć gazowa oraz odbiorcy i zużycie gazu z sieci w gospodarstwach domowych w 2008 r. | <i>Gas-line system as well as consumers and consumption of gas from gas-line system in households in 2008</i> | 3 (30) | 138 |
| Zasoby mieszkaniowe w 2008 r. | <i>Dwelling stocks in 2008</i> | 4 (31) | 139 |
| Mieszkania według stosunków własnościowych w 2007 r. | <i>Dwellings by type of ownership in 2007</i> | 5 (32) | 145 |
| Budynki oddane do użytkowania w 2008 r. | <i>Buildings completed in 2008</i> | 6 (33) | 146 |
| Mieszkania oddane do użytkowania w 2008 r. | <i>Dwellings completed in 2008</i> | 7 (34) | 147 |
| DZIAŁ VII. EDUKACJA I WYCHOWANIE | CHAPTER VII. EDUCATION | | |
| Szkoły podstawowe dla dzieci i młodzieży w roku szkolnym 2008/09 | <i>Primary schools for children and youth in 2008/09 school year</i> | 1 (35) | 153 |
| Gimnazja dla dzieci i młodzieży w roku szkolnym 2008/09 | <i>Lower secondary schools for children and youth in 2008/09 school year</i> | 2 (36) | 157 |
| Zasadnicze szkoły zawodowe dla młodzieży w roku szkolnym 2008/09 | <i>Basic vocational schools for youth in 2008/09 school year</i> | 3 (37) | 162 |
| Licea ogólnokształcące dla młodzieży w roku szkolnym 2008/09 | <i>General secondary schools for youth in 2008/09 school year</i> | 4 (38) | 163 |
| Licea profilowane dla młodzieży w roku szkolnym 2008/09 | <i>Specialized secondary schools for youth in 2008/09 school year</i> | 5 (39) | 164 |
| Technika dla młodzieży w roku szkolnym 2008/09 | <i>Technical secondary schools for youth in 2008/09 school year</i> | 6 (40) | 165 |
| Szkoły policealne w roku szkolnym 2008/09 | <i>Post-secondary schools in 2008/09 school year</i> | 7 (41) | 166 |
| Szkoły dla dorosłych w roku szkolnym 2008/09 .. | <i>Schools for adults in 2008/09 school year</i> | 8 (42) | 167 |
| Wychowanie przedszkolne w roku szkolnym 2008/09 | <i>Pre-primary education in 2008/09 school year</i> | 9 (43) | 168 |

| | Tablica Table | Strona Page |
|---|---|----------------|
| DZIAŁ VIII. OCHRONA ZDROWIA I OPIEKA SPOŁECZNA | CHAPTER VIII. HEALTH CARE AND SOCIAL WELFARE | |
| Ambulatoryjna opieka zdrowotna, szpitale ogólne i apteki ogólnodostępne w 2008 r. | 1 (44) | 173 |
| Żłobki oraz placówki pomocy społecznej w 2008 r. | 2 (45) | 174 |
| Całodobowe placówki opiekuńczo-wychowawcze dla dzieci i młodzieży w 2008 r. | 3 (46) | 175 |
| DZIAŁ IX. KULTURA. TURYSTYKA. SPORT | CHAPTER IX. CULTURE. TOURISM. SPORT | |
| Biblioteki publiczne (z filiami) w 2008 r. | 1 (47) | 176 |
| Muzea w 2008 r. | 2 (48) | 181 |
| Kina stałe w 2008 r. | 3 (49) | 182 |
| Turystyczne obiekty zbiorowego zakwaterowania w 2008 r. | 4 (50) | 183 |
| Kluby sportowe w 2008 r. | 5 (51) | 184 |
| DZIAŁ X. LEŚNICTWO | CHAPTER X. FORESTRY | |
| Ważniejsze dane o leśnictwie w 2008 r. | 1 (52) | 185 |
| Grunty nieleśne zalesione i przeznaczone do zalesienia w 2008 r. | 2 (53) | 191 |
| Lasy niestanowiące własności Skarbu Państwa w 2008 r. | 3 (54) | 194 |
| DZIAŁ XI. TRANSPORT | CHAPTER XI. TRANSPORT | |
| Drogi publiczne w 2008 r. | 1 (55) | 195 |
| Pojazdy samochodowe i ciągniki zarejestrowane w 2008 r. | 2 (56) | 196 |
| DZIAŁ XII. HANDEL | CHAPTER XII. TRADE | |
| Sklepy i stacje paliw w 2008 r. | 1 (57) | 197 |
| Targowiska w 2008 r. | 2 (58) | 198 |
| DZIAŁ XIII. FINANSE PUBLICZNE | CHAPTER XIII. PUBLIC FINANCE | |
| Dochody budżetów powiatów i miast na prawach powiatu według rodzajów w 2008 r. | 1 (59) | 199 |
| Dochody budżetów powiatów i miast na prawach powiatu według działów w 2008 r. | 2 (60) | 200 |
| Dochody budżetów gmin według rodzajów w 2008 r. | 3 (61) | 202 |
| Wydatki budżetów powiatów i miast na prawach powiatu według rodzajów w 2008 r. | 4 (62) | 208 |
| Wydatki budżetów powiatów i miast na prawach powiatu według działów w 2008 r. | 5 (63) | 209 |
| Wydatki budżetów gmin według rodzajów w 2008 r. | 6 (64) | 211 |
| Wydatki budżetów gmin według działów w 2008 r. | 7 (65) | 218 |
| Dochody i wydatki budżetów powiatów i miast na prawach powiatu na 1 mieszkańca w 2008 r. | 8 (66) | 224 |
| Dochody i wydatki budżetów gmin na 1 mieszkańca w 2008 r. | 9 (67) | 225 |

| | Tablica Table | Strona Page |
|---|---|----------------|
| DZIAŁ XIV. INWESTYCJE I ŚRODKI TRWAŁE | CHAPTER XIV. INVESTMENTS AND FIXED ASSETS | |
| Nakłady inwestycyjne w przedsiębiorstwach według wybranych sekcji w 2008 r. (ceny bieżące) | 1 (68) | 230 |
| Nakłady inwestycyjne w państwowych i samorządowych jednostkach i zakładach budżetowych według wybranych sekcji w 2008 r. (ceny bieżące) | 2 (69) | 232 |
| Wartość brutto środków trwałych w przedsiębiorstwach według wybranych sekcji w 2008 r. (bieżące ceny ewidencyjne) | 3 (70) | 233 |
| DZIAŁ XV. PODMIOTY GOSPODARKI NARODOWEJ | CHAPTER XV. ENTITIES OF THE NATIONAL ECONOMY | |
| Podmioty gospodarki narodowej zarejestrowane w rejestrze REGON w 2008 r. | 1 (71) | 235 |
| Podmioty gospodarki narodowej zarejestrowane w rejestrze REGON według wybranych sekcji w 2008 r. | 2 (72) | 242 |
| Spółki handlowe według form prawnych w 2008 r. | 3 (73) | 249 |
| Osoby fizyczne prowadzące działalność gospodarczą według wybranych sekcji w 2008 r. | 4 (74) | 250 |

SPIS MAP I WYKRESÓW**LIST OF MAPS AND GRAPHS**

| | | |
|---|--|-----|
| Podział administracyjny województwa podlaskiego w 2008 r. | Administrative division of Podlaskie Voivodship in 2008 | 68 |
| Podregiony w województwie podlaskim w 2008 r. | Subregions in Podlaskie Voivodship in 2008 | 69 |
| Powierzchnia o szczególnych walorach przyrodniczych prawnie chroniona według podregionów i powiatów w 2008 r. | Legally protected areas possessing unique environmental value by subregions and powiats in 2008 .. | 80 |
| Nakłady na środki trwałe służące ochronie środowiska i gospodarce wodnej na 1 mieszkańca według powiatów w 2008 r. (ceny bieżące) | Outlays on fixed assets on environmental protection and water management per capita by powiats in 2008 (current prices) | 81 |
| Ludność według podregionów i powiatów w 2008 r. ... | Population by subregions and powiats in 2008 | 106 |
| Ludność w wieku nieprodukcyjnym na 100 osób w wieku produkcyjnym według powiatów w 2008 r. | Non-working age population per 100 persons of working age by powiats in 2008 | 107 |
| Ruch naturalny na 1000 ludności według podregionów i powiatów w 2008 r. | Vital statistics per 1000 population by subregions and powiats in 2008 | 114 |
| Saldo migracji wewnętrznych i zagranicznych na pobyt stały na 1000 ludności według podregionów i powiatów w 2008 r. | Internal and international net migration for permanent residence per 1000 population by subregions and powiats in 2008 | 115 |
| Bezrobotni zarejestrowani według podregionów i powiatów w 2008 r. | Registered unemployed by subregions and powiats in 2008 | 138 |
| Zasoby mieszkaniowe według powiatów w 2008 r. | Dwelling stocks by powiats in 2008 | 139 |
| Liczba ludności na 1 aptekę ogólnodostępną według powiatów w 2008 r. | Number of population per public pharmacy by powiats in 2008 | 184 |
| Liczba ludności na 1 placówkę biblioteczną według powiatów w 2008 r. | Number of population per library institution by powiats in 2008 | 184 |
| Grunty leśne i lesistość według podregionów i powiatów w 2008 r. | Forest land and forest cover by subregions and powiats in 2008 | 185 |
| Dochody i wydatki budżetów powiatów i miast na prawach powiatu na 1 mieszkańca w 2008 r. ... | Revenue and expenditure of powiats and cities with powiat status budgets per capita in 2008 | 224 |
| Podmioty gospodarki narodowej zarejestrowane w rejestrze REGON na 10 tys. ludności według podregionów i powiatów w 2008 r. | Entities of the national economy recorded in the REGON register per 10 thous. population by subregions and powiats in 2008 | 225 |

OBJAŚNIENIA ZNAKÓW UMOWNYCH SYMBOLS

| | | |
|-----------------------|---|---|
| Kreska (–) | – | zjawisko nie wystąpiło. <i>magnitude zero.</i> |
| Zero: (0) | – | zjawisko istniało w wielkości mniejszej od 0,5; <i>magnitude not zero, but less than 0,5 of a unit;</i> |
| (0,0) | – | zjawisko istniało w wielkości mniejszej od 0,05. <i>magnitude not zero, but less than 0,05 of a unit.</i> |
| Kropka (.) | – | zupełny brak informacji albo brak informacji wiarygodnych. <i>data not available or not reliable.</i> |
| Znak x | – | wypełnienie pozycji jest niemożliwe lub niecelowe. <i>not applicable.</i> |
| Znak Δ | – | oznacza, że nazwy zostały skrócone w stosunku do obowiązującej klasyfikacji; ich pełne nazwy podano w uwagach ogólnych do publikacji, ust. 14 na str. 13. <i>categories of applied classification are presented in abbreviated form; their full names are given in the general notes to the publication, item 14 on page 13.</i> |
| Znak # | – | oznacza, że dane nie mogą być opublikowane ze względu na konieczność zachowania tajemnicy statystycznej w rozumieniu ustawy o statystyce publicznej. <i>data may not be published due to the necessity of maintaining statistical confidentiality in accordance with the Law on Public Statistics.</i> |
| „W tym” „Of which” | – | oznacza, że nie podaje się wszystkich składników sumy. <i>indicates that not all elements of the sum are given.</i> |
| Comma (,) | – | used in figures represents the decimal point. |

WAŻNIEJSZE SKRÓTY MAJOR ABBREVIATIONS

| | | | | | |
|----------------------------|---|---|-----------------------|---|---|
| tys. <i>thous.</i> | = | tysiąc <i>thousand</i> | kW·h | = | kilowatogodzina <i>kilowatt-hour</i> |
| mln | = | milion <i>million</i> | GW·h | = | gigawatogodzina <i>gigawatt-hour</i> |
| zł <i>zl</i> | = | złoty <i>złoty</i> | r. | = | rok |
| szt wol. <i>vol.</i> | = | sztuka wolumin <i>volume</i> | cd. <i>cont.</i> | = | ciąg dalszy <i>= continued</i> |
| kg | = | kilogram <i>kilogram</i> | dok. <i>cont.</i> | = | dokończenie <i>= continued</i> |
| dt | = | decytona <i>deciton</i> | nr (Nr) <i>No.</i> | = | numer <i>= number</i> |
| t | = | tona <i>tonne</i> | poz. | = | pozycja |
| km | = | kilometr <i>kilometre</i> | rev. | = | revision |
| m ² | = | metr kwadratowy <i>square metre</i> | str. | = | strona |
| ha | = | hektar <i>hectare</i> | tabl. | = | tablica <i>table</i> |
| km ² | = | kilometr kwadratowy <i>square kilometre</i> | ust. | = | ustęp |
| l | = | litr <i>litre</i> | Dz. U. | = | Dziennik Ustaw |
| m ³ | = | metr sześcienny <i>cubic metre</i> | NFZ | = | Narodowy Fundusz Zdrowia |
| dam ³ | = | dekametr sześcienny <i>cubic decametre</i> | NACE | = | <i>Nomenclature des Activités de Communauté Européenne</i> |
| hm ³ | = | hektometr sześcienny <i>cubic hectometre</i> | PKD | = | Polska Klasyfikacja Działalności |
| | | | EKG <i>ECE</i> | = | Europejska Komisja Gospodarcza <i>= Economic Commission for Europe</i> |
| | | | ONZ <i>UN</i> | = | Organizacja Narodów Zjednoczonych <i>= United Nations</i> |

UWAGI OGÓLNE

Uwagi wstępne

1. Dane zamieszczone w publikacji – jeśli nie zaznaczono inaczej – podano w **każdorazowym podziale administracyjnym kraju** oraz zgodnie z każdorazowym stanem organizacyjnym jednostek gospodarki narodowej.

W tablicach zawierających informacje w podziale na **miasta i wieś**, przez „miasta” rozumie się obszar położony w granicach administracyjnych tych jednostek, przez „wieś” – pozostałe terytorium województwa, podregionu, powiatu, gminy.

2. Dane prezentowane dla województwa, podregionów, powiatów i gmin odpowiadają poziomom: 2, 3, 4 i 5 Nomenklatury Jednostek Terytorialnych do Celów Statystycznych (NTS), opracowanej na podstawie Nomenklatury of Territorial Units for Statistics (NUTS) obowiązującej w krajach Unii Europejskiej. NTS wprowadzona została rozporządzeniem Rady Ministrów z dnia 13 VII 2000 r. (Dz. U. Nr 58, poz. 685) z późniejszymi zmianami.

Podregiony (poziom 3) grupują jednostki szczebla powiatowego.

3. Prezentowane dane – jeśli nie zaznaczono inaczej – dotyczą **całej gospodarki narodowej**, tj. wszystkich podmiotów zlokalizowanych na terenie województwa, bez względu na formy organizacyjne i formy własności.

4. Prezentowane informacje przedstawione zostały stosownie do zakresu prowadzonych badań, obejmujących podmioty klasyfikowane według kryterium **liczby pracujących** i – jeśli nie zaznaczono inaczej – obejmują podmioty o liczbie pracujących:

- do 9 osób,
- od 10 do 49 osób,
- powyżej 49 osób.

5. Dane prezentuje się:

1) w układzie **Polskiej Klasyfikacji Działalności (PKD 2004)**, opracowanej na podstawie wydawnictwa Urzędu Statystycznego Wspólnot Europejskich EUROSTAT „Nomenclature des Activités de Communauté Européenne – NACE rev. 1.1”. PKD wprowadzona została z dniem 1 V 2004 r. rozporządzeniem Rady Ministrów z dnia 20 I 2004 r. w sprawie Polskiej Klasyfikacji Działalności (Dz. U. Nr 33, poz. 289). Wprowadzenie tej klasyfikacji, w miejsce PKD obowiązującej do 30 IV 2004 r., nie wpływa na prezentowane w publikacji dane.

W stosunku do PKD 2004 dokonano dodatkowego grupowania, ujmując pod pojęciem:

- **przemysł** – sekcje: „Górnictwo”, „Przetwórstwo przemysłowe” oraz „Wytwarzanie i zaopatrywanie w energię elektryczną, gaz, wodę”,

GENERAL NOTES

Preliminary notes

1. *Data in the publication, unless otherwise indicated, is presented according to the **administrative division of the country in a given period** as well as in accordance with the respective organizational status of units of the national economy.*

*In the tables containing information divided into **urban areas and rural areas**, the term “urban areas” is understood as areas located within the administrative borders of these units, the term “rural areas” – as other areas of the voivodship, subregion, powiat, gmina.*

2. *Data presented for voivodship, subregions, powiat and gminas corresponds to levels: 2, 3, 4 and 5 of the Nomenclature of Territorial Units for Statistical Purposes (NTS), compiled on the basis of the Nomenclature of Territorial Units for Statistics (NUTS) obligatory in countries of the European Union. NTS was introduced by the regulation of the Council of Ministers dated 13 Jul 2000 (Journal of Laws No. 58, item 685) with later amendments.*

***Subregions** (level 3) group powiat-level entities.*

3. *Presented data, unless otherwise indicated, concerns the **entire national economy**, i.e. all units located on the voivodship territory regardless of organizational and ownership forms.*

4. *Information is presented in compliance with the scope of conducted surveys, including entities classified according to the criterion of the **number of persons employed**, and (unless otherwise indicated) includes entities employing:*

- *up to 9 persons,*
- *from 10 to 49 persons,*
- *more than 49 persons.*

5. *Data is presented:*

1) *according to the **Polish Classification of Activities (PKD 2004)** – compiled on the basis of the Statistical Office of the European Community EUROSTAT publication “Nomenclature des Activités de Communauté Européenne – NACE rev. 1.1”. PKD was introduced on 1 May 2004 by the regulation of the Council of Ministers regarding the Polish Classification of Activities, dated 20 Jan 2004 (Journal of Laws No. 33, item 289). Introduction of this classification, instead of PKD binding until 30 Apr 2004, does not influence the data presented in the publication.*

In the Polish version of NACE an additional grouping was introduced under the item:

- ***industry** – sections: “Mining and quarrying”, “Manufacturing” and “Electricity, gas and water supply”,*

- **usługi rynkowe** – sekcje: „Handel hurtowy i detaliczny; naprawa pojazdów samochodowych, motocykli oraz artykułów użytku osobistego i domowego”, „Hotele i restauracje”, „Transport, gospodarka magazynowa i łączność”, „Pośrednictwo finansowe”, „Obsługa nieruchomości, wynajem i usługi związane z prowadzeniem działalności gospodarczej”, „Działalność usługowa komunalna, społeczna i indywidualna, pozostała” oraz „Gospodarstwa domowe zatrudniające pracowników”;
- **usługi nierynkowe** – sekcje: „Administracja publiczna i obrona narodowa; obowiązkowe ubezpieczenia społeczne i powszechne ubezpieczenie zdrowotne”, „Edukacja” oraz „Ochrona zdrowia i pomoc społeczna”;

2) według sektorów własności:

- **sektor publiczny** – grupujący własność państwową (Skarbu Państwa i państwowych osób prawnych), własność jednostek samorządu terytorialnego oraz „własność mieszaną” z przewagą kapitału (mienia) podmiotów sektora publicznego,
- **sektor prywatny** – grupujący własność prywatną krajową (osób fizycznych i pozostałych jednostek prywatnych), własność zagraniczną (osób zagranicznych) oraz „własność mieszaną” z przewagą kapitału (mienia) podmiotów sektora prywatnego i brakiem przewagi sektorowej w kapitale (mieniu) podmiotu.

„Własność mieszaną” określona jest głównie dla spółek i wyznaczana na podstawie struktury kapitału (mienia) deklarowanego we wniosku rejestracyjnym spółki.

6. Dane według sekcji PKD oraz w podziale terytorialnym opracowano – jeśli nie zaznaczono inaczej – tzw. metodą przedsiębiorstw.

Metoda przedsiębiorstw (podmiotowa) oznacza przyjmowanie całych podmiotów gospodarki narodowej za podstawę grupowania wszystkich danych charakteryzujących ich działalność według poszczególnych poziomów klasyfikacyjnych i podziałów terytorialnych.

7. **Liczby względne (wskaźniki, odsetki)** obliczono z reguły na podstawie danych bezwzględnych wyrażonych z większą dokładnością niż podano w tablicach.

8. **Do przeliczeń na 1 mieszkańca (1000 ludności, itp.)** danych według stanu w końcu roku (np. łóżka w szpitalach, środki trwałe) przyjęto liczbę ludności według stanu w dniu 31 XII, a przy przeliczeniach danych charakteryzujących wielkość zjawiska w ciągu roku (np. ruch naturalny ludności, produkcja) – według stanu w dniu 30 VI.

9. Dane – jeśli nie zaznaczono inaczej – nie obejmują jednostek budżetowych resortu obrony narodowej oraz resortu spraw wewnętrznych i administracji.

10. **Wyjaśnienia metodyczne** dotyczące podstawowych pojęć i metod opracowania danych liczbowych zamieszczono w uwagach ogólnych do poszczególnych działów. Rozszerzone wyjaśnienia dotyczące poszczególnych dziedzin statystyki Czytelnik znajdzie w publikacjach tematycznych oraz w serii „Zeszyty metodyczne i klasyfikacje”.

- **market services** – sections: “Wholesale and retail trade; repair of motor vehicles, motorcycles and personal and household goods”, “Hotels and restaurants”, “Transport, storage and communication”, “Financial intermediation”, “Real estate, renting and business activities”, “Other community, social and personal service activities” as well as “Activities of households”;
- **non-market services** – sections: “Public administration and defence; compulsory social security”, “Education” as well as “Health and social work”;

2) according to ownership sectors:

- **public sector** – grouping state ownership (of the State Treasury and state legal persons), local self-government entity ownership as well as “mixed ownership” with a predominance of capital (property) of public sector entities,
- **private sector** – grouping private domestic ownership (of natural persons and other private entities), foreign ownership (of foreign persons) as well as “mixed ownership” with a predominance of capital (property) of private sector entities and lack of predominance of public or private sector in capital (property) of the entity.

“Mixed ownership” is defined mainly for companies and determined on the basis of the capital (property) structure as declared in a company’s registration application.

6. Data by NACE sections as well as in administrative division is compiled, unless otherwise indicated, using the so-called enterprise method.

In the **enterprise (entity) method**, the entire organizational unit of entities in the national economy is the basis for grouping all the data describing their activity by individual classification levels and territorial divisions.

7. **Relative numbers (indices, percentages)** are, as a rule, calculated on the basis of absolute data expressed with higher precision than that presented in the tables.

8. **In data calculations per capita (1000 population etc.)** as of the end of a year (e.g. beds in hospitals, fixed assets) the number of population as of 31 Dec was used, whereas data describing the magnitude of a phenomenon within a year (e.g. vital statistics, production) – as of 30 Jun.

9. Data, unless otherwise indicated, does not include budgetary entities of the Ministry of National Defence as well as the Ministry of Interior and Administration.

10. **Methodological explanations** concerning basic definitions and methods of compiling statistical data are enumerated in the general notes to individual chapters. More detailed information pertaining to particular fields of statistics can be found in subject matter publications as well as in the series “Zeszyty metodyczne i klasyfikacje” (Methodological Papers and Classifications).

11. Niektóre informacje zostały podane na podstawie danych nieostatecznych i mogą ulec zmianie w następnych publikacjach Urzędu Statystycznego.

12. Ze względu na elektroniczną technikę przetwarzania danych, w niektórych przypadkach sumy składników mogą się różnić od podanych wielkości „ogółem”.

13. Informacje statystyczne pochodzące ze źródeł spoza Urzędu Statystycznego opatrzone odpowiednimi notami.

14. W stosunku do obowiązującej Polskiej Klasyfikacji Działalności (PKD 2004) w publikacji zastosowano skróty nazw niektórych poziomów klasyfikacyjnych; zestawienie zastosowanych skrótów i pełnych nazw podaje się poniżej:

| skrót <i>abbreviation</i> | pełna nazwa <i>full name</i> |
|---|---|
| | sekcje <i>sections</i> |
| Handel i naprawy <i>Trade and repair</i> | Handel hurtowy i detaliczny; naprawa pojazdów samochodowych, motocykli oraz artykułów użytku osobistego i domowego <i>Wholesale and retail trade; repair of motor vehicles, motorcycles and personal and household goods</i> |
| Obsługa nieruchomości i firm X | Obsługa nieruchomości, wynajem i usługi związane z prowadzeniem działalności gospodarczej <i>Real estate, renting and business activities</i> |
| Administracja publiczna i obrona narodowa; obowiązkowe ubezpieczenia społeczne i zdrowotne X | Administracja publiczna i obrona narodowa; obowiązkowe ubezpieczenia społeczne i powszechne ubezpieczenie zdrowotne <i>Public administration and defence; compulsory social security</i> |

Stan i ochrona środowiska

1. Dane o **ściekach** dotyczą ścieków odprowadzonych do wód (do 2002 r. do wód powierzchniowych) lub do ziemi przez:

- 1) jednostki organizacyjne wnoszące opłaty za pobór z ujęć własnych rocznie 5 dam³ i więcej wody podziemnej albo 20 dam³ i więcej wody powierzchniowej lub odprowadzające rocznie 20 dam³ i więcej ścieków,
- 2) wszystkie jednostki nadzorujące pracę sieci wodociągowej (w tym również spółdzielnie mieszkaniowe, spółki wodne, zakłady usług wodnych, zakłady pracy itp.).

2. Jako **ścieki wymagające oczyszczania** przyjęto ścieki odprowadzane siecią kanałów lub rowów otwartych bezpośrednio do wód, do ziemi lub do sieci kanalizacyjnej z jednostek produkcyjnych (łącznie z zanieczyszczonymi wodami chłodniczymi, jak również łącznie z zanieczyszczonymi wodami z odwadniania zakładów górniczych i obiektów budowlanych), z innych jednostek oraz z gospodarstw domowych.

Dane o **ściekach oczyszczanych** dotyczą ścieków oczyszczanych mechanicznie, chemicznie, biologicznie oraz z podwyższonym usuwaniem biogenów i odprowadzonych do wód lub do ziemi.

11. Selected information is given on the basis of preliminary data and may change in subsequent publications of the Statistical Office.

12. Due to the electronic method of data processing, in some cases component totals can differ from the amount given in the item "total".

13. Statistical information originating from sources other than Statistical Office is indicated in the appropriate notes.

14. On regard to the binding "Nomenclature des Activités de Communauté Européenne – NACE rev. 1.1" names of some classification levels used in the publication have been abbreviated; the list of abbreviations used and their full names are given below:

Environmental protection

1. Data regarding **waste water** concerns waste water discharged into waters (until 2002 into surface water) or into the ground by:

- 1) organizational entities making payments for the annual withdrawal of 5 dam³ or more of underground water, or 20 dam³ or more of surface water from their own intakes, or discharging 20 dam³ or more of waste water annually,
- 2) all entities responsible for the management of the water-line system (including housing cooperatives, water companies, waterworks and workplaces etc.).

2. **Waste water requiring treatment** is understood as waste water discharged by means of open channels or ditch systems directly into waters, the ground or sewage systems from entities engaged in production (including polluted cooling water and polluted water from drainage of mines and constructions), other entities as well as households.

Data regarding **treated waste water** concerns waste water treated mechanically, chemically, biologically and with increased biogen removal and discharged into waters and into the ground.

Przez **ścieki oczyszczane mechanicznie** rozumie się ścieki poddane procesowi usuwania jedynie zanieczyszczeń nierozpuszczalnych, tj. ciał stałych i tłuszczów ulegających osadzeniu lub flotacji, przy użyciu krat, sit, piaskowników, odtłuszczaczy współpracujących z osadnikami Imhoffa.

Chemiczne oczyszczanie ścieków polega na wytrącaniu niektórych związków rozpuszczalnych względnie ich neutralizacji metodami chemicznymi, takimi jak koagulacja, sorpcja na węglu aktywnym itp.

Biologiczne oczyszczanie ścieków następuje w procesie mineralizacji przez drobnoustroje w środowisku wodnym w sposób naturalny (np. poprzez rolnicze wykorzystanie ścieków, zraszanie pól, stawy rybne) lub w urządzeniach sztucznych (złóża biologiczne, osad czynny) i polega na usuwaniu ze ścieków zanieczyszczeń organicznych oraz związków biogenych i refrakcyjnych.

Podwyższone usuwanie biogenów w ściekach następuje w oczyszczalniach ścieków o wysoko efektywnych technologiach oczyszczania (głównie biologicznych, a także chemicznych) umożliwiających zwiększoną redukcję azotu i fosforu.

Dane o **ludności korzystającej z oczyszczalni ścieków** podano na podstawie badań Głównego Urzędu Statystycznego w oparciu o szacunek liczby ludności korzystającej z oczyszczalni oczyszczających ścieki z miast i wsi.

3. Informacje o źródłach i wielkości emisji przemysłowych zanieczyszczeń powietrza oraz o stanie wyposażenia i efektach eksploatacji urządzeń do redukcji tych zanieczyszczeń dotyczą jednostek organizacyjnych ustalonych przez Ministra Ochrony Środowiska i Zasobów Naturalnych na podstawie określonej wysokości opłat wniesionych w 1986 r. za roczną emisję substancji zanieczyszczających powietrze według stawek określonych w rozporządzeniu Rady Ministrów z dnia 13 I 1986 r. w sprawie opłat za gospodarcze korzystanie ze środowiska i wprowadzanie w nim zmian (Dz. U. Nr 7, poz. 40) z późniejszymi zmianami.

Dane o **emisji zanieczyszczeń pyłowych** dotyczą: pyłów ze spalania paliw, cementowo-wapienniczych i materiałów ogniotrwałych, krzemowych, nawozów sztucznych, węglowo-grafitowych, sadzy oraz innych rodzajów emitowanych zanieczyszczeń pyłowych.

Dane o **emisji zanieczyszczeń gazowych** dotyczą: dwutlenku siarki, tlenku węgla, dwutlenku węgla, tlenków azotu, węglowodorów oraz innych rodzajów emitowanych zanieczyszczeń gazowych.

Dane o emisji zanieczyszczeń pyłowych i gazowych obejmują emisję zorganizowaną oraz niezorganizowaną. Większość jednostek sprawozdawczych wykazuje emisję określoną w zasadzie tylko z procesów technologicznych.

Wielkość emisji z poszczególnych źródeł i poszczególnych rodzajów zanieczyszczeń ustalona została albo na drodze pomiarów, albo na podstawie obliczeń z bilansu surowcowo-paliwowego w oparciu o wskaźniki emisji zanieczyszczeń dla charakterystycznych procesów technologicznych.

4. Informacje o odpadach opracowano w oparciu o ustawę z dnia 27 IV 2001 r. o odpadach (Dz. U. Nr 62, poz. 628) z późniejszymi zmianami, która weszła w życie 1 X 2001 r. oraz katalog odpadów wprowadzony w życie 1 I 2002 r. rozporządzeniem Ministra Środowiska (Dz. U. 2001, Nr 112, poz. 1206).

Mechanical treatment of waste water is understood as the process of removing only non-soluble pollutants, i.e. solid bodies and fats subject to settlement or flotation, through the use of grates, filters, grit chambers, grease traps in conjunction with Imhoff tanks.

Chemical treatment of waste water consists in precipitating certain soluble compounds or their neutralization through chemical methods, such as coagulation, sorption on active carbon etc.

Biological treatment of waste water occurs through mineralization processes caused by microorganisms in the natural water environment (e.g. through agricultural use of waste water, field irrigation, fish ponds) or in artificial facilities (biofilters, activated sludge) and consists in the removal of organic pollutants or biogenous and refractive compounds from waste water.

Increased biogen removal from waste water occurs in waste water treatment plants with highly efficient treatment technologies (mostly biological and also chemical) allowing for an increased reduction in nitrogen and phosphorus content.

Data on population using waste water treatment plants is given on the basis of surveys of the Central Statistical Office based on estimates of the number of population using waste water treatment plants treating urban and rural waste.

3. Information regarding the sources and amount of emission of industrial air pollutants as well as the systems reducing such pollutants and the effects of their utilization concerns organizational entities established by the Minister of Environmental Protection and Natural Resources on the basis of the defined amount of fees borne in 1986 for the annual emission of substances polluting the air, according to rates defined in the regulation of the Council of Ministers, dated 13 Jan 1986, regarding payments for economic use of the environment and modifications to it (Journal of Laws No. 7, item 40) with later amendments.

Data regarding emission of particulates pollutants concerns: particulates from the combustion of fuels, particulates from cement and lime, fire-resistant materials, silicates, artificial fertilisers, carbon and graphite, soot as well as other types of emitted particulates pollutants.

Data regarding emission of gaseous pollutants concerns: sulphur dioxide, carbon monoxide, carbon dioxide, nitrogen oxides, hydrocarbons as well as other types of emitted gaseous pollutants.

Data regarding emission of particulate and gaseous pollutants includes organized and disorganized emission. Most of the surveyed entities is estimated solely on the basis of technological processes.

Emission volumes from various sources and of different pollutant types were estimated through measurements or on the basis of calculations of the raw material and fuel balance based on pollutant emission indicators for the characteristic technological processes.

4. Information regarding waste was compiled according to the Act on Waste, dated 27 Apr 2001 (Journal of Laws No. 62, item 628) with later amendments, introduced on 1 Oct 2001 as well as the catalogue of waste introduced on 1 Jan 2002 by the regulation of the Ministry of Environment (Journal of Laws 2001, No. 112, item 1206).

Informacje o **ilości i rodzajach odpadów** dotyczą zakładów, które wytworzyły w ciągu roku powyżej 1 tys. t odpadów lub nagromadziły 1 mln t i więcej odpadów (z wyłączeniem odpadów komunalnych).

Odpady oznaczają każdą substancję lub przedmiot należący do jednej z kategorii określonych w załączniku nr 1 do ustawy z dnia 27 IV 2001 r. o odpadach (Dz. U. Nr 62, poz. 628) z późniejszymi zmianami, których posiadacz pozbywa się, zamierza pozbyć się lub do ich pozbycia się jest obowiązany.

Przez **odzysk odpadów** rozumie się wszelkie działania, niestwarzające zagrożenia dla życia, zdrowia ludzi lub dla środowiska, polegające na wykorzystaniu odpadów w całości lub w części, bądź prowadzące do odzyskania z odpadów substancji, materiałów lub energii i ich wykorzystania.

Przez **unieszkodliwienie odpadów** rozumie się podanie odpadów procesom przekształceń biologicznych, fizycznych lub chemicznych w celu doprowadzenia ich do stanu, który nie stwarza zagrożenia dla życia, zdrowia ludzi lub dla środowiska. Unieszkodliwianiem odpadów jest także składowanie odpadów.

Magazynowanie odpadów to czasowe przetrzymywanie lub gromadzenie odpadów przed ich transportem, odzyskiem lub nieszkodliwianiem.

Przez **odpady składowane** należy rozumieć odpady usunięte na składowiska (wysypiska, hałdy, stawy osadowe) własne zakładów lub obce.

Dane o **odpadach dotychczas składowanych (nagromadzonych)** dotyczą ilości odpadów zdeponowanych na terenach własnych zakładów w wyniku składowania w roku sprawozdawczym i w latach poprzednich.

5. Park narodowy obejmuje obszar wyróżniający się szczególnymi wartościami przyrodniczymi, naukowymi, społecznymi, kulturowymi i edukacyjnymi, o powierzchni nie mniejszej niż 1000 ha, na którym ochronie podlega cała przyroda oraz walory krajobrazowe.

6. Rezerwat przyrody obejmuje obszary zachowane w stanie naturalnym lub mało zmienionym, ekosystemy, ostoje i siedliska przyrodnicze, a także siedliska roślin, siedliska zwierząt i siedliska grzybów oraz twory i składniki przyrody nieożywionej wyróżniające się szczególnymi wartościami przyrodniczymi, naukowymi, kulturowymi lub walorami krajobrazowymi.

7. Park krajobrazowy obejmuje obszar chroniony ze względu na wartości przyrodnicze, historyczne i kulturowe oraz walory krajobrazowe w celu zachowania, popularyzacji tych wartości w warunkach zrównoważonego rozwoju.

8. Obszar chronionego krajobrazu obejmuje tereny chronione ze względu na wyróżniający się krajobraz o zróżnicowanych ekosystemach, wartościowe ze względu na możliwość zaspokajania potrzeb związanych z turystyką i wypoczynkiem lub pełnią funkcję korytarzy ekologicznych.

9. Pomnikami przyrody są pojedyncze twory przyrody żywej i nieożywionej lub ich skupiska o szczególnej wartości przyrodniczej, naukowej, kulturowej, historycznej lub krajobrazowej oraz odznaczające się indywidualnymi cechami, wyróżniającymi je wśród innych tworów, okazałych rozmiarów drzewa, krzewy gatunków rodzimych lub obcych, źródła, wodospady, wywierzyska, skałki, jary, glazy narzutowe oraz jaskinie.

*Information regarding the **quantity and type of waste** concerns plants which generated over 1 thous. t of waste in the course of the year or accumulated 1 mln t of waste and more (excluding municipal waste).*

***Waste** means any substance or object in one of the categories listed in Annex I to the Act on Waste, dated 27 Apr 2001 (Journal of Laws No. 62, item 628) with later amendments, which the holder discards, intends or is required to discard.*

***Recovery of waste** means any operations which do not endanger human life and health or the environment, consisting in the use of waste in whole or in part, or leading to extraction and use of substances, materials or energy.*

***Treatment of waste** means the submission of waste to the processes of biological, physical or chemical treatment as a result of which the nature of waste does not pose risks to human life, health or the environment. Storing waste is also a method of treatment of waste.*

***Waste storage** means temporary waste storage or collection prior to its transport, recovery or treatment.*

***Landfilled waste** is understood as waste transferred to landfill areas (landfills, waste dumps, sludge tanks) of the plant generating it or to other areas.*

*Data regarding **waste landfilled up to now (accumulated)** concerns the quantity of waste deposited on own plant areas as a result of depositing it during the reporting and previous years.*

***5. National park** includes protected areas distinguishing for particular natural, scientific, social, cultural and educational values, not smaller than 1000 ha, where all nature elements and specific landscape features are protected.*

***6. Nature reserve** includes areas in natural or slightly changed state, ecosystems, refuges and natural habitats. It also protects habitats of plants, animals, fungi as well as formations and elements of inanimate nature, having essential environmental, scientific, cultural values or landscape features.*

***7. Landscape park** is an area protected because of its natural, historical and cultural values as well as for landscape features. The aim of landscape park creation is preservation and dissemination of these values in conditions of sustainable development.*

***8. Protected landscape area** includes areas protected because of distinguishing landscape characterized by various ecosystem types, valuable because of their functions satisfying the needs of tourism and recreation and functions of ecological corridors.*

***9. Nature monuments** are single objects of animate and inanimate nature or their clusters of special environmental, scientific, cultural, historical or landscape value and of distinctive individual features, trees of impressive size, native and alien shrubs, springs, waterfalls, karst springs, rocks, ravines, erratic blocks and caves.*

10. Dane o nakładach na środki trwale służące ochronie środowiska i gospodarce wodnej prezentuje się zgodnie z Polską Klasyfikacją Statystyczną Dotyczącą Działalności i Urządzeń Związanych z Ochroną Środowiska, wprowadzoną rozporządzeniem Rady Ministrów z dnia 2 III 1999 r. (Dz. U. Nr 25, poz. 218). Klasyfikacja ta opracowana została na podstawie Międzynarodowej Standardowej Statystycznej Klasyfikacji EKG/ONZ Dotyczącej Działalności i Urządzeń Związanych z Ochroną Środowiska i Europejskiego Systemu Zbierania Informacji Ekonomicznych Dotyczących Środowiska (SERIEE) wdrożonego przez Unię Europejską.

11. Podziału nakładów na środki trwale według podregionów i powiatów dokonano na podstawie faktycznej lokalizacji inwestycji.

12. Fundusze ekologiczne są to fundusze tworzone z opłat za korzystanie ze środowiska i wprowadzanie w nim zmian, tj. kwot pieniężnych pobieranych za emisję zanieczyszczeń powietrza, składowanie odpadów, usuwanie drzew lub krzewów oraz za pobór i korzystanie z wód i wprowadzanie ścieków do wód lub do ziemi, opłat za wyłączenie gruntów rolnych na cele nierolnicze oraz z kar za przekroczenie dopuszczalnych norm ekologicznych, a także innych kwot ustalonych przez terenowe organy administracji rządowej oraz samorządowej. Środki funduszy przeznaczone są na finansowanie w całości lub w części działalności związanej z ochroną środowiska i gospodarką wodną.

Radni rad gmin i powiatów

1. Kadencja rad gmin, rad miast w miastach na prawach powiatu i rad powiatów trwa 4 lata, licząc od dnia wyborów.

2. Charakterystykę radnych w jednostkach samorządu terytorialnego oparto o wyniki sprawozdawczości za 2008 r., aktualizującej dane o radnych zawarte w obwieszczeniach terytorialnych komisji wyborczych z wyborów samorządowych w dniu 12 XI 2006 r.

Bezpieczeństwo publiczne

1. **Przestępstwo stwierdzone** jest to zdarzenie, co do którego w zakończonym postępowaniu przygotowawczym potwierdzono, że jest przestępstwem. Przestępstwo – zgodnie z Kodeksem Karnym z 1997 r. obowiązującym od 1 IX 1998 r. (ustawa z dnia 6 VI 1997 r., Dz. U. Nr 88, poz. 553, z późniejszymi zmianami) – jest to zbrodnia lub występki ścigany z oskarżenia publicznego lub z oskarżenia prywatnego objęty oskarżeniem prokuratora, a nadto każdy występki skarbowy, których charakter jako przestępstwa został potwierdzony w wyniku postępowania przygotowawczego.

Informacje o przestępstwach stwierdzonych i wskaźnikach wykrywalności sprawców przestępstw opracowano na podstawie statystyki policyjnej, uzupełnianej informacjami o śledztwach własnych prowadzonych w prokuraturach i o postępowaniach wobec nieletnich w sądach rodzinnych.

10. *Data regarding outlays on fixed assets of investments in environmental protection and water management is presented in accordance with the Polish Statistical Classification of Environmental Protection Activities and Facilities, introduced on the basis of the regulation of the Council of Ministers, dated 2 Mar 1999 (Journal of Laws No. 25, item 218). This classification was compiled on the basis of the ECE/UN Single European Standard Statistical Classification of Environmental Protection Activities and Facilities as well as the European System for the Collection of Economic Information on the Environment (SERIEE) implemented by the European Union.*

11. *The division of outlays on fixed assets by subregions and powiats is made on the basis of the actual investment location.*

12. *Ecological funds are funds created from payments for the use of the natural environment and for introducing changes to it, i.e. payments collected for releasing air pollutants, storing waste, the removal of trees and bushes as well as for the abstraction and use of water and releasing waste water into waters or into the ground, payments for designating agricultural land for non-agricultural purposes as well as fines for exceeding permissible ecological standards and other payments established by regional divisions of the state and local self-government administration. These funds are used to finance, in whole or in part, activity connected with environmental protection and water management.*

Councillors of gmina and powiat councils

1. *Term of gmina councils, city councils in cities with powiat status and powiat councils lasts 4 years, counting from the day of election.*

2. *The characteristic of councillors in local self-government entities is based on reporting results for 2008, updating information concerning councillors included in announcements of local election commissions from the 12 Nov 2006 elections.*

Public safety

1. **Ascertained crime** is an event, which after the completion of preparatory proceedings was confirmed as a crime. In connection with the Criminal Code of 1997 valid since 1 Sep 1998 (the law dated 6 Jun 1997, Journal of Laws No. 88, item 553, with later amendments) – crime is a felony or misdemeanour pursued by public prosecution or private prosecution by a public prosecutor. Moreover, it is every revenue related misdemeanour, the character of which was confirmed as a crime as a result of preparatory proceedings.

Information regarding ascertained crimes and rates of detectability of delinquents in ascertained crimes has been prepared on the basis of police statistics, supplemented with information on investigations conducted by the public prosecutor's offices and on juvenile proceedings in family courts.

2. Wskaźnik wykrywalności sprawców przestępstw jest to stosunek liczby przestępstw wykrytych w danym roku (łącznie z wykrytymi po podjęciu z umorzenia) do liczby przestępstw stwierdzonych w danym roku, powiększonej o liczbę przestępstw stwierdzonych w podjętych postępowaniach, a umorzonych w latach poprzednich z powodu niewykrycia sprawców.

3. Dane o przestępstwach stwierdzonych ze względu na niedostępność informacji według gmin, zestawiono według zasięgu działania komend rejonowych policji (rejonów).

Powierzchnia i ludność

1. Dane opracowano na podstawie:

- 1) bilansów stanu i struktury **ludności faktycznie zamieszkałej** na terenie gminy. Bilanse ludności sporządzane są dla okresów międzyspisowych w oparciu o wyniki ostatniego spisu powszechnego, przy uwzględnieniu:
 - a) zmian w danym okresie spowodowanych ruchem naturalnym (urodzenia, zgony) i migracjami ludności (zameldowania i wymeldowania na pobyt stały z innych gmin i z zagranicy), a także przesunięciami adresowymi ludności z tytułu zmian administracyjnych,
 - b) różnicy między liczbą osób zameldowanych na pobyt czasowy ponad 3 miesiące (do 2005 r. – ponad 2 miesiące) na terenie gminy a liczbą osób czasowo nieobecnych, która stanowi jednocześnie różnicę między liczbą osób zameldowanych na pobyt stały w gminie a liczbą osób faktycznie mieszkających na terenie gminy;
- 2) rejestrów Ministerstwa Spraw Wewnętrznych i Administracji – o migracjach wewnętrznych i zagranicznych na pobyt stały;
- 3) sprawozdawczości urzędów stanu cywilnego – o zarejestrowanych małżeństwach, urodzeniach i zgonach;
- 4) sprawozdawczości sądów okręgowych – o prawomocnie orzeczonych rozwodach.

U w a g a. Począwszy od danych za 2000 r. bilans stanu i struktury ludności oraz wszystkie współczynniki demograficzne są opracowywane przy uwzględnieniu wyników Narodowego Spisu Powszechnego Ludności i Mieszkań 2002. Liczbę ludności dla lat 2000 i 2001 obliczono zgodnie z podziałem administracyjnym obowiązującym w dniu 31 XII 2002 r.

2. Przez **ludność w wieku produkcyjnym** rozumie się ludność w wieku zdolności do pracy. Dla mężczyzn przyjęto wiek 18-64 lata, dla kobiet – 18-59 lat. Wśród ludności w wieku produkcyjnym wyróżnia się **ludność w wieku mobilnym**, tj. w wieku 18-44 lata i **niemobilnym**, tj. mężczyźni – 45-64 lata, kobiety – 45-59 lat. Przez **ludność w wieku nieprodukcyjnym** rozumie się **ludność w wieku przedprodukcyjnym**, tj. do 17 lat oraz **ludność w wieku poprodukcyjnym**, tj. mężczyźni – 65 lat i więcej, kobiety – 60 lat i więcej.

2. Rate of detectability of delinquents is the relation of the number of detected crimes in a given year (including those detected after resumption following discontinuance) to the total number of crimes ascertained in a given year, plus the number of crimes recorded in commenced proceeding and discontinued in previous years due to undetected delinquents.

3. Data regarding ascertained crimes is presented by the scope of activity of district police headquarters (beats) because of unavailability of information by gminas.

Area and population

1. Data was compiled on the basis of:

- 1) the balances of the size and structure of the **population actually living** in the gmina. Population balances are compiled for periods between censuses on the basis of the last census, taking into account:
 - a) changes in a given period connected with vital statistics (births, deaths) and migration of the population (registering and cancelling registration for permanent residence from other gminas and from abroad) as well as address changes of the population due to changes in the administrative division,
 - b) difference between the number of people registered for temporary stay for a period of more than 3 months (until 2005 – more than 2 months) in a gmina and the number of people temporarily absent, which simultaneously makes the difference between the number of people registered for permanent residence in the gmina and the number of people actually living in the gmina;
- 2) the registers of the Ministry of Interior and Administration on internal and international migration of population for permanent residence;
- 3) documentation of Civil Status Offices regarding registered marriages, births and deaths;
- 4) documentation of regional courts regarding legally valid decisions in actions for divorce.

Note. Since 2000 data regarding the population and its structure as well as demographic indices has been compiled on the basis of the Population and Housing Census 2002. The number of population for 2000 and 2001 was calculated according to the administrative division valid as of 31 Dec 2002.

2. The **working age population** refers to males aged 18-64 and females aged 18-59. In this category the age groups of **mobility** (i.e. 18-44) and **non-mobility** (i.e. 45-64 for males and 45-59 for females) are distinguished. The **non-working age population** is defined as the **pre-working age population**, i.e. up to the age of 17 and the **post-working age population**, i.e. 65 and more for males and 60 and more for females.

3. Dane o **ruchu naturalnym ludności** w podziale terytorialnym opracowano w następujący sposób: małżeństwa – według miejsca zameldowania na pobyt stały męża przed ślubem (w przypadku gdy mąż przed ślubem mieszkał za granicą przyjmuje się miejsca zameldowania żony przed ślubem); rozwody – według miejsca zamieszkania osoby wnoszącej powództwo; urodzenia – według miejsca zameldowania na pobyt stały matki noworodka; zgony – według miejsca zameldowania na pobyt stały osoby zmarłej.

Przyrost naturalny ludności stanowi różnicę między liczbą urodzeń żywych i zgonów w danym okresie.

4. Przez **niemowlęta** rozumie się dzieci w wieku poniżej 1 roku.

Informacje o urodzeniach i zgonach (w tym zgonach niemowląt) prezentowane są według kryteriów definicji urodzenia i zgonu noworodka rekomendowanej przez Światową Organizację Zdrowia.

5. **Przeciętne dalsze trwanie życia** wyraża średnią liczbę lat, jaką ma jeszcze do przeżycia osoba w wieku x lat, przy założeniu stałego poziomu umieralności z okresu, dla którego opracowano tablice trwania życia.

6. Dane o **migracjach** ludności opracowano na podstawie informacji ewidencyjnych gmin o zameldowaniach osób na pobyt stały. Informacje te nie uwzględniają zmian adresu w obrębie tej samej gminy (miasta), z wyjątkiem gmin miejsko-wiejskich, dla których został zachowany podział na tereny miejskie i wiejskie.

Napływ ludności obejmuje zameldowania na pobyt stały, odpływ – wymeldowania ze stałego miejsca zamieszkania.

Rynek pracy. Wynagrodzenia. Świadczenia z ubezpieczeń społecznych

Rynek pracy

1. Dane o **pracujących** dotyczą osób wykonujących pracę przynoszącą im zarobek lub dochód. Nie ujęto pracujących w jednostkach budżetowych resortów spraw wewnętrznych i obrony narodowej.

Do pracujących zalicza się:

- 1) osoby zatrudnione na podstawie stosunku pracy (umowa o pracę, powołanie, mianowanie lub wybór) lub stosunku służbowego;
- 2) pracodawców i pracujących na własny rachunek, a mianowicie:
 - a) właścicieli, współwłaścicieli i dzierżawców gospodarstw indywidualnych w rolnictwie (łącznie z pomagającymi członkami ich rodzin), tj. pracujących w gospodarstwach indywidualnych (o powierzchni użytków rolnych do 1 ha i powyżej 1 ha) oraz indywidualnych właścicieli zwierząt gospodarskich nieposiadających użytków rolnych; patrz ust. 4 na str. 19,
 - b) właścicieli i współwłaścicieli (łącznie z pomagającymi członkami ich rodzin; z wyłączeniem wspólników spółek, którzy nie pracują w spółce) podmiotów prowadzących działalność gospodarczą poza gospodarstwami indywidualnymi w rolnictwie,
 - c) inne osoby pracujące na własny rachunek, np. osoby wykonujące wolne zawody;

3. *Data regarding the vital statistics according to territorial division was compiled as follows: marriages – according to the husband's place of permanent residence before the marriage (in case when the husband lived abroad before the marriage the wife's place of residence before the marriage is used); divorces – according to the plaintiff's place of residence; births – according to the mother's place of permanent residence; deaths – according to the deceased's place of permanent residence.*

Natural increase of the population accounts for the difference between the number of live births and deaths in a given period.

4. *Infant is a child under the age of 1.*

Information on births and deaths (including infant deaths) is presented according to criteria of the definition of infant births and deaths recommended by the World Health Organization (WHO).

5. *Life expectancy is expressed by the average number of years that a person at the exact age of x still is to live, assuming a fixed mortality level from the period for which life expectancy tables were compiled.*

6. *Data regarding migration of the population was compiled on the basis of gmina documentation regarding the registration of people for permanent residence. This information does not include changes of address within the same gmina (town), with the exception of urban-rural gminas for which the division into urban and rural areas has been kept.*

The inflow of the population includes registration of arrival for permanent residence, outflow – registration of departure from permanent residence.

Labour market. Wages and salaries. Social security benefits

Labour market

1. *Data regarding employed persons concerns persons performing work providing earnings or income. Data does not include persons employed in budgetary entities of the Ministry of Interior and the Ministry of National Defence.*

Employed persons are:

- 1) *employees hired on the basis of an employment contract (labour contact, call, appointment or election) or service relation;*
- 2) *employers and own-account workers, i.e.:*
 - a) *owners, co-owners and leaseholders of private farms in agriculture (including contributing family workers), i.e. working on private farms (with area up to 1 ha and more than 1 ha of agricultural land) as well as individual owners of livestock who do not possess agricultural land; see item 4 on page 19,*
 - b) *owners and co-owners (including contributing family workers; excluding partners in companies who do not work in them) of entities conducting economic activity excluding private farms in agriculture,*
 - c) *other self-employed persons, e.g. persons doing freelance work;*

- 3) osoby wykonujące pracę nakładczą;
- 4) agentów (łącznie z pomagającymi członkami ich rodzin oraz osobami zatrudnionymi przez agentów);
- 5) członków spółdzielni produkcji rolniczej (rolniczych spółdzielni produkcyjnych, innych spółdzielni zajmujących się produkcją rolną i spółdzielni kółek rolniczych);
- 6) duchownych pełniących obowiązki duszpasterskie.

2. Pełnozatrudnieni są to osoby zatrudnione w pełnym wymiarze czasu pracy obowiązującym w danym zakładzie pracy lub na danym stanowisku pracy, w tym również osoby, które zgodnie z obowiązującymi przepisami pracują w skróconym czasie pracy, np. z tytułu warunków szkodliwych dla zdrowia lub przedłużonym czasie pracy, np. dozorczy mienia.

Niepełnozatrudnieni są to osoby, które zgodnie z umową o pracę pracują stale w niepełnym wymiarze czasu pracy. Niepełnozatrudnieni w głównym miejscu pracy są to osoby, które oświadczyły w zakładzie pracy, że dany zakład jest ich głównym miejscem pracy.

Dane dotyczące **pracujących** według stanu w dniu 31 XII podano bez przeliczenia niepełnozatrudnionych na pełnozatrudnionych, przy przyjęciu zasady jednorazowego ujmowania tych osób w **głównym miejscu pracy**.

3. Dane dotyczące **przeciętnego zatrudnienia** ujmują wyłącznie zatrudnionych na podstawie stosunku pracy. Informacje dotyczą pracowników pełnozatrudnionych oraz niepełnozatrudnionych w przeliczeniu na pełnozatrudnionych.

4. Dane o pracujących uwzględniają **pracujących w gospodarstwach indywidualnych w rolnictwie** wyszacowanych: do 2001 r. – na podstawie wyników Powszechnego Spisu Rolnego 1996; od 2002 r. – na podstawie wyników Narodowego Spisu Powszechnego Ludności i Mieszkań 2002 oraz Powszechnego Spisu Rolnego 2002. Dane od 2002 r. nie są w pełni porównywalne z danymi za lata poprzednie.

5. Dane w tabl. 1 i 3 nie obejmują: fundacji, stowarzyszeń, partii politycznych, związków zawodowych, organizacji społecznych, organizacji pracodawców, samorządu gospodarczego i zawodowego oraz duchownych.

6. Dane o **liczbie bezrobotnych zarejestrowanych**, zgodnie z ustawą z dnia 20 IV 2004 r. o promocji zatrudnienia i instytucjach rynku pracy obowiązującą od 1 VI 2004 r. (Dz. U. Nr 99, poz. 1001) z późniejszymi zmianami, obejmują osoby niezatrudnione i niewykonujące innej pracy zarobkowej, zdolne i gotowe do podjęcia zatrudnienia w pełnym wymiarze czasu pracy (bądź jeśli są to osoby niepełnosprawne – zdolne i gotowe do podjęcia zatrudnienia co najmniej w połowie tego wymiaru czasu pracy), nieuczące się w szkole, z wyjątkiem szkół dla dorosłych (lub przystępujące do egzaminu eksternistycznego z zakresu tej szkoły) lub szkół wyższych w systemie studiów niestacjonarnych (do 2006 r. wieczorowych, zaocznych lub eksternistycznych), zarejestrowane we właściwym dla miejsca zameldowania (stałego lub czasowego) powiatowym urzędzie pracy oraz poszukujące zatrudnienia lub innej pracy zarobkowej, jeżeli m.in.:

- 3) *outworkers*;
- 4) *agents (including contributing family workers and persons employed by agents)*;
- 5) *members of agricultural production cooperatives (agricultural producers' cooperatives, other cooperatives engaged in agricultural production and agricultural farmers' cooperatives)*;
- 6) *clergy fulfilling priestly obligations*.

2. Full-time paid employees are persons employed on a full-time basis, as defined by a given company or for a given position as well as persons who, in accordance with regulations, work a shortened work-time period, e.g. due to hazardous conditions or a longer work-time period, e.g. property caretakers.

Part-time paid employees are persons who, in accordance with labour contracts, regularly work on a part-time basis. Part-time paid employees in the main workplace are persons who declared that the given workplace is their main workplace.

Data concerning **employed persons** as of 31 Dec is presented without converting part-time paid employees into full-time paid employees, each person being listed once according to the **main workplace**.

3. Data concerning **average paid employment** includes exclusively employees hired on the basis of an employment contract. Information concerns full- and part-time paid employees in terms of full-time paid employees.

4. Data regarding employment concerns **persons employed on private farms in agriculture** estimated: until 2001 – on the basis of the results of the Agricultural Census 1996; since 2002 – on the basis of the results of the Population and Housing Census 2002 as well as the Agriculture Census 2002. Data since 2002 has not been fully comparable to the data for previous years.

5. Data in tables 1 and 3 does not include: foundations, associations, political parties, trade unions, social organizations, employers organizations, economic and professional self-government as well as clergy.

6. Data regarding **registered unemployed persons**, in accordance with the Law on Promotion of Employment and Labour Market Institutions dated 20 Apr 2004, in force since 1 Jun 2004 (Journal of Laws No. 99, item 1001) with later amendments, includes persons who are not employed and not performing any other kind of paid work, able and ready to take full-time employment obligatory for a given job or service (or in case of disabled persons – able and ready to take work comprising not less than a half of working time), are not attending a school with the exception of schools for adults (or taking an extramural exam with the scope of this school programme) or tertiary schools in part-time programme (until 2006 in the evening, weekend or extramural education system) and registered in the powiat labour office corresponding to the person's permanent or temporary place of residence, and seeking employment or other kind of paid work if they, among others:

- ukończyły 18 lat,
- nie ukończyły: kobiety – 60 lat, mężczyźni – 65 lat,
- nie nabyły prawa do emerytury lub renty z tytułu niezdolności do pracy, renty szkoleniowej, renty socjalnej, nie pobierają świadczenia lub zasiłku przedemerytalnego, świadczenia rehabilitacyjnego, zasiłku chorobowego lub macierzyńskiego,
- nie są właścicielami lub posiadaczami (samoistnymi lub zależnymi) nieruchomości rolnej o powierzchni użytków rolnych powyżej 2 ha przeliczeniowych, nie podlegają ubezpieczeniu emerytalnemu i rentowemu z tytułu stałej pracy jako współmałżonek lub domownik w gospodarstwie rolnym o powierzchni użytków rolnych przekraczającej 2 ha przeliczeniowe,
- nie podjęły pozarolniczej działalności od dnia wskazanego w zgłoszeniu do ewidencji do dnia wyrejestrowania tej działalności lub nie podlegają – na podstawie odrębnych przepisów – obowiązkowi ubezpieczenia społecznego, z wyjątkiem ubezpieczenia społecznego rolników,
- nie są tymczasowo aresztowane lub nie odbywają kary pozbawienia wolności,
- nie uzyskują miesięcznie przychodu w wysokości przekraczającej połowę minimalnego wynagrodzenia za pracę, z wyłączeniem przychodów od środków pieniężnych zgromadzonych na rachunkach bankowych,
- nie pobierają, na podstawie przepisów o pomocy społecznej, zasiłku stałego,
- nie pobierają, na podstawie przepisów o świadczeniach rodzinnych, świadczenia pielęgnacyjnego lub dodatku do zasiłku rodzinnego z tytułu samotnego wychowywania dziecka,
- nie pobierają po ustaniu zatrudnienia świadczenia szkoleniowego.

Do 31 V 2004 r. obowiązywała ustawa z 14 XII 1994 r. o zatrudnieniu i przeciwdziałaniu bezrobociu (jednolity tekst Dz. U. 2003 Nr 58, poz. 514, z późniejszymi zmianami).

7. Stopę bezrobocia rejestrowanego obliczono jako stosunek liczby bezrobotnych zarejestrowanych do liczby cywilnej ludności aktywnej zawodowo, tj. bez osób odbywających czynną służbę wojskową oraz pracowników jednostek budżetowych prowadzących działalność w zakresie obrony narodowej i bezpieczeństwa publicznego. Stopę bezrobocia podaje się z uwzględnieniem pracujących w gospodarstwach indywidualnych w rolnictwie (będących składową cywilnej ludności aktywnej zawodowo) wyszacowanych na podstawie wyników Spisów. Dane od 2002 r. nie są w pełni porównywalne z danymi za lata poprzednie.

Dane o bezrobotnych oraz pracujących wykorzystywane do obliczenia stopy bezrobocia pochodzą ze źródeł różniących się metodą zbierania, co może powodować pewne nieścisłości, zwłaszcza w przypadku stopy bezrobocia ustalonej dla powiatów. Dla bezrobotnych miejscem lokalizacji jest ich miejsce zamieszkania lub pobytu, zaś dla pracujących – lokalizacja miejsca pracy.

- *are aged 18 or more,*
- *are aged less than 60 – women, less than 65 – men,*
- *did not acquire the right to retirement pay or pension resulting from an inability to work, pension due to training, social pension, are not receiving: a preretirement benefit or allowance, a rehabilitation benefit, a sick or maternity benefit,*
- *are not owners or holders (sole or dependent) of agricultural real estate with an area of agricultural land exceeding 2 convertible ha; are not subject to retirement and pension insurance from full-time work due to being a spouse or a member of an agricultural household with an area of agricultural land exceeding 2 convertible ha,*
- *did not undertake non-agricultural activity from the date stated in register application to the date of termination of activity registration or are not subject, on the basis of separate regulations, to compulsory social security or a retirement provision, excluding social insurance of farmers,*
- *are not temporarily under arrest or not serving a prison sentence,*
- *do not receive monthly income of the amount exceeding half of minimal remuneration for work, excluding income generated from money gathered on bank accounts,*
- *do not receive, on the basis of the regulation concerning social welfare, a permanent social benefit,*
- *do not receive, on the basis of the regulation concerning family allowances, a nursing allowance or an allowance supplementary to a family benefit due to single parenthood,*
- *do not receive a training allowance after termination of employment.*

Until 31 May 2004 the obligatory was the Law on Employment and Combating Unemployment dated 14 Dec 1994 (uniform text Journal of Laws 2003 No. 58, item 514, with later amendments).

7. Registered unemployment rate was calculated as the ratio of the number of registered unemployed persons to the economically active civilian population, i.e. excluding persons in active military service as well as employees of budgetary entities conducting activity within the scope of national defence and public safety. The unemployment rate is given considering employed persons on private farms in agriculture (as a part of the economically active civilian population) estimated on the basis of the results of censuses. Since 2002 data has not been fully comparable to the data for previous years.

The data on the unemployed is collected according to their place of residence or stay, while the data on the employed – according to address of their place of work. Therefore the unemployment rates are not exactly precise, especially in a case of unemployment rates by powiats.

8. Informacje o **zatrudnionych w warunkach zagrożenia** czynnikami szkodliwymi dla zdrowia opracowano na podstawie sprawozdawczości; dane:

- 1) obejmują zatrudnionych w podmiotach zaliczanych do sekcji: rolnictwo, łowiectwo i leśnictwo (bez gospodarstw indywidualnych w rolnictwie oraz gospodarki łowieckiej), rybactwo (bez rybołówstwa w wodach morskich), górnictwo, przetwórstwo przemysłowe, wytwarzanie i zaopatrywanie w energię elektryczną, gaz, wodę, budownictwo, handel i naprawy, transport, gospodarka magazynowa i łączność, obsługa nieruchomości i firm (w zakresie wynajmu maszyn i urządzeń bez obsługi oraz wypożyczenia artykułów użytku osobistego i domowego, informatyki i działalności pokrewnej oraz prowadzenia prac badawczo-rozwojowych w dziedzinie nauk przyrodniczych i technicznych), edukacja (w zakresie szkolnictwa wyższego), ochrona zdrowia i pomoc społeczna (bez opieki wychowawczej i społecznej), działalność usługowa komunalna, społeczna i indywidualna, pozostała (w zakresie odprowadzania i oczyszczania ścieków, gospodarowania odpadami, pozostałych usług sanitarnych i pokrewnych);
- 2) dotyczą osób narażonych na działanie czynników związanych: ze środowiskiem pracy (substancje chemiczne, przemysłowe pyły zwiókniające, hałas, wibracja, gorący lub zimny mikroklimat itp.), z uciążliwością pracy (wymuszona pozycja ciała, nadmierne obciążenie fizyczne itp.) oraz z czynnikami mechanicznymi związanymi z maszynami szczególnie niebezpiecznymi.

Wynagrodzenia

1. Przeciętne miesięczne wynagrodzenia (nominalne) przypadające na 1 zatrudnionego obliczono przyjmując:

- wynagrodzenia osobowe, bez wynagrodzeń osób wykonujących pracę nakładczą oraz uczniów, a także osób zatrudnionych za granicą,
- wypłaty z tytułu udziału w zysku i w nadwyżce bilansowej w spółdzielniach,
- dodatkowe wynagrodzenia roczne dla pracowników jednostek sfery budżetowej,
- honoraria wypłacone niektórym grupom pracowników za prace wynikające z umowy o pracę, np. dziennikarzem, realizatorom filmów, programów radiowych i telewizyjnych.

2. Dane o przeciętnych miesięcznych wynagrodzeniach brutto przypadających na 1 zatrudnionego obejmują zaliczki na poczet podatku dochodowego od osób fizycznych oraz od 1999 r. obowiązkowe składki na ubezpieczenia społeczne (emerytalne, rentowe i chorobowe) płacone przez ubezpieczonego pracownika, wprowadzone ustawą z dnia 13 X 1998 r. o systemie ubezpieczeń społecznych (Dz. U. Nr 137, poz. 887) z późniejszymi zmianami.

8. **Information regarding persons working in hazardous conditions** with factors harmful to health is compiled on the basis of reports. Data concerns persons:

- 1) *employed by entities included in the sections: agriculture, hunting and forestry (excluding private farms in agriculture and hunting), fishing (excluding sea-fishing), mining and quarrying, manufacturing, electricity, gas and water supply, construction, trade and repair, transport, storage and communication, real estate, renting and business activities (in regard to renting of machinery and equipment without operator and of personal and household goods, computer and related activities as well as research and experimental development on natural sciences and engineering), education (in regard to higher education), health and social work (excluding social work activities), other community, social and personal service activities (within the scope of sewage and refuse disposal, sanitation, and similar activities);*
- 2) *exposed to factors connected with the work environment (chemical substances, fibrosis-inducing industrial dusts, noise, vibrations, hot or cold microclimates etc.), strenuous work conditions (forced body positioning, excessive physical exertion etc.) as well as mechanical factors connected with particularly dangerous machinery.*

Wages and salaries

1. Average monthly (nominal) wages and salaries per paid employee were calculated assuming:

- *personal wages and salaries, excluding wages and salaries of outworkers as well as apprentices and persons employed abroad,*
- *payments from profit and balance surplus in cooperatives,*
- *annual extra wages and salaries for employees of budgetary sphere entities,*
- *fees paid to selected groups of employees for performing work in accordance with a labour contract, e.g. to journalists, film producers, radio and television programme producers.*

2. *Data regarding average monthly gross wages and salaries per paid employee includes the deductions for personal income taxes and since 1999 also contributions to compulsory social security (retirement, pension and illness) paid by insured employee, introduced by the Law on the Social Security System, dated 13 Oct 1998 (Journal of Laws No. 137, item 887) with later amendments.*

Świadczenia z ubezpieczeń społecznych

1. Informacje o **świadczeniach emerytalnych i rentowych** (poza rolnikami indywidualnymi) dotyczą świadczeń finansowanych z Funduszu Ubezpieczeń Społecznych, którym dysponuje Zakład Ubezpieczeń Społecznych.

Informacje o **świadczeniach emerytalnych i rentowych rolników indywidualnych** dotyczą świadczeń finansowanych z Funduszu Emerytalno-Rentowego, którym dysponuje Kasa Rolniczego Ubezpieczenia Społecznego, a także z Funduszu Ubezpieczeń Społecznych, w przypadku gdy rolnicy posiadają uprawnienia do łącznego pobierania świadczeń z obu tych funduszy.

2. **Świadczenia emerytalne i rentowe** obejmują kwotę świadczeń należnych (bieżących i wyrównawczych). Świadczenia nie obejmują zasiłków rodzinnych i pielęgnacyjnych wypłacanych emerytom i rencistom na członków ich rodzin.

3. Dane o świadczeniach podaje się **w ujęciu brutto**, tj. łącznie z zaliczkami na poczet podatku dochodowego od osób fizycznych.

Infrastruktura komunalna. Mieszkania

Infrastruktura komunalna

1. Dane o **urządzeniach komunalnych** dotyczą urządzeń czynnych i prezentowane są według lokalizacji obiektów.

2. Informacje o sieci wodociągowej, kanalizacyjnej i gazowej obejmują sieć obsługującą gospodarstwa domowe i innych użytkowników.

Informacje o **długości sieci wodociągowej i gazowej** dotyczą przewodów ulicznych, bez połączeń prowadzących do budynków mieszkalnych i innych obiektów. Informacje o sieci gazowej uwzględniają dane o sieci przesyłowej i sieci rozdzielczej.

Dane o **długości sieci kanalizacyjnej**, oprócz przewodów ulicznych, uwzględniają kolektory, tj. przewody odbierające ścieki z sieci ulicznej; nie uwzględniają natomiast kanałów przeznaczonych wyłącznie do odprowadzania wód opadowych.

Przez **połączenia wodociągowe, kanalizacyjne** prowadzące do budynków mieszkalnych (łącznie z budynkami zbiorowego zamieszkania, jak np. hotele pracownicze, domy studenckie i internaty, domy opieki społecznej) oraz **połączenie gazowe** prowadzące do budynków (łącznie z budynkami niemieszkalnymi) rozumie się odgałęzienia łączące poszczególne budynki z siecią rozdzielczą lub w przypadku kanalizacji – z siecią ogólnospławną.

3. Dane o **zużyciu gazu** odnoszą się do wszystkich gospodarstw domowych.

4. Dane o **liczbie odbiorców i zużyciu energii elektrycznej** do 2004 r. nie obejmują gospodarstw domowych, których głównym źródłem utrzymania był dochód z użytkowanego gospodarstwa indywidualnego w rolnictwie.

Zużycie energii elektrycznej i gazu z sieci w gospodarstwach domowych (w tym również zużycie w gospodarstwach domowych prowadzących drobną działalność usługową) ustala się na podstawie zaliczkowego systemu opłat.

Social security benefits

1. *Information regarding retirement pay and pension benefits (excluding farmers) concerns benefits financed from the Social Insurance Fund of the Social Insurance Institution.*

Information regarding retirement pay and pension benefits for farmers concerns benefits financed from the Pension Fund of the Agricultural Social Insurance Fund as well as from the Social Insurance Fund, in case of farmers who are authorized to receive benefits from both of these funds simultaneously.

2. *Retirement pay and pension benefits include the amount of benefits due (current and compensatory). Benefits do not include family and nursing benefits paid to persons receiving retirement pay and pension for their families.*

3. *Data regarding benefits is given in gross terms, i.e. including deductions for personal income taxes.*

Municipal infrastructure. Dwellings

Municipal infrastructure

1. *Data regarding municipal installations concerns operative installations; data is presented by location of constructions.*

2. *Information regarding water-line, sewage and gas-line systems includes system serving households and others.*

Information regarding the length of water-line and gas-line systems concerns street conduits excluding connections leading to residential buildings and other constructions. Information on the gas-line system includes data on the transmission network and the distribution network.

Data regarding the length of the sewage system, apart from street conduits, includes collectors, i.e. conduits receiving sewage from the street network; while it does not include sewers designed exclusively for draining run-off.

Water-line and sewage connections leading to residential buildings (including collective accommodation facilities, e.g. employee boarding houses, student dormitories and boarding schools, social welfare homes) and gas-line connections leading to buildings (including non-residential buildings) are understood as branches linking individual buildings with the distribution network or, in case of the sewage system, with the main drainage system.

3. *Data regarding the consumption of gas concerns all the households.*

4. *Data regarding the number of consumers and consumption of electricity until 2004 does not include households, in which the main source of maintenance was income from a private farm in agriculture.*

Consumption of electricity and gas from the gas-line system in households (of which consumption in households conducting small-scale service activity) is established on the basis of an estimated system of payments.

Mieszkania

1. Informacje o **zasobach mieszkaniowych i mieszkaniach oddanych do użytkowania** dotyczą mieszkań, a także izb i powierzchni użytkowej w tych mieszkaniach, znajdujących się w budynkach mieszkalnych i niemieszkalnych. Dane nie obejmują lokali zbiorowego zamieszkania (hotele pracowniczych, domów studenckich, internatów, domów opieki społecznej i innych) i pomieszczeń nieprzeznaczonych na cele mieszkalne, a z różnych względów zamieszkałych (pomieszczeń inwentarskich, barakozwozów, statków, wagonów i innych).

Mieszkanie jest to lokal składający się z jednej lub kilku izb łącznie z pomieszczeniami pomocniczymi, wybudowany lub przebudowany dla celów mieszkalnych dla jednej rodziny, konstrukcyjnie wydzielony (trwałymi ścianami) w obrębie budynku, do którego to lokalu prowadzi niezależne wejście z klatki schodowej, ogólnego korytarza, wspólnej sieni bądź bezpośrednio z ulicy, podwórza lub ogrodu.

Izba jest to pomieszczenie w mieszkaniu oddzielone od innych pomieszczeń stałymi ścianami, o powierzchni co najmniej 4 m², z bezpośrednim oświetleniem dziennym, tj. oknem lub oszklonymi drzwiami w ścianie zewnętrznej budynku. Za izbę uważa się zarówno pokój, jak i kuchnię, jeśli odpowiada warunkom określonym w definicji.

Dane o **liczbie izb w mieszkaniach** uwzględniają także izby użytkowane stale i wyłącznie do prowadzenia działalności gospodarczej, jeżeli izby te znajdowały się w obrębie mieszkania konstrukcyjnego i nie miały dodatkowego oddzielnego wejścia z ulicy, podwórza lub z ogólnej dostępnej części budynku.

Powierzchnia użytkowa mieszkania jest to łączna powierzchnia pokoi, kuchni, przedpokoi, łazienek i wszystkich innych pomieszczeń wchodzących w skład mieszkania.

2. Do przeliczeń na 1 osobę (1000 ludności itp.) liczby mieszkań, izb lub powierzchni użytkowej mieszkań (na podstawie bilansów zasobów mieszkaniowych) od 2002 r. przyjęto ogólną liczbę ludności według stanu w dniu 31 XII.

3. Mieszkania na podstawie bilansów zasobów mieszkaniowych sklasyfikowano według następujących form własności:

- 1) **spółdzielni mieszkaniowych** – mieszkania własnościowe (zajmowane na podstawie spółdzielczego własnościowego prawa do lokalu mieszkalnego) lub lokatorskie (zajmowane na podstawie stosunku najmu);
- 2) **gmin** (komunalne) – mieszkania stanowiące własność gminy lub powiatu (lokalnej wspólnoty samorządowej), a także mieszkania przekazane gminie, ale pozostające w dyspozycji jednostek użyteczności publicznej, takich jak: zakłady opieki zdrowotnej, ośrodki pomocy społecznej, jednostki systemu oświaty, instytucje kultury;
- 3) **zakładów pracy** (sektora publicznego i prywatnego);
- 4) **Skarbu Państwa** – mieszkania pozostające w Zasobie Własności Rolnej Skarbu Państwa, w zasobie Wojskowej Agencji Mieszkaniowej, w zarządzie jednostek podległych ministerstwu: Obrony Narodowej, Spraw Wewnętrznych i Administracji, Sprawiedliwości, w zarządzie organów władzy państwowej, administracji państwowej, kontroli państwowej itp.;

Dwellings

1. Information regarding **dwelling stocks and completed dwellings** concerns dwellings as well as rooms and the usable floor space in these dwellings, located in residential and non-residential buildings. Data does not include collective accommodation facilities (employee hostels, student dormitories and boarding schools, social welfare homes and others) and spaces not designed for residential purposes, but which for various reasons are inhabited (animal accommodations, caravans, ships, wagons and others).

Dwelling is a premise comprising one or several rooms including auxiliary spaces, built or remodelled for residential purposes for a single family, structurally separated (by permanent walls) within a building, into which a separate access leads from a staircase, passage, common hall or directly from the street, courtyard or garden.

Room is a space in a dwelling separated from other spaces by permanent walls, with an area of at least 4 m², with direct day lighting, i.e. with a window or door containing a glass element in an external wall of the building. A kitchen area is treated as a room if it meets the conditions described in the definition.

Data concerning the **number of rooms in dwellings** includes also rooms used regularly and exclusively to conduct economic activity if these rooms are located within a construction of dwelling and do not have additional separate access from street, courtyard or from common space in the building.

Usable floor space of dwelling is the total usable floor space of rooms, kitchen, foyers, bathrooms, and all other spaces comprising the dwelling.

2. Since 2002 total number of population as of 31 Dec has been used in calculations per capita (1000 population etc.) regarding number of dwellings, number of rooms or dwelling usable floor space (based on balances of dwelling stocks).

3. Dwellings based on balances of dwelling stocks were classified according to the following forms of ownership:

- 1) **housing cooperatives** – privately-owned dwellings (occupied on the basis of the cooperative ownership right to a residential premise) and condominiums (occupied on the basis of a contract of tenancy);
- 2) **gminas** (municipal) – dwellings owned by a gmina or powiat (local self-government community) and also dwellings transferred to a gmina, but remaining at the disposal of public utilities such as: health care establishments, social aid centres, units of education system, cultural institutions;
- 3) **workplaces** (of public and private sector);
- 4) **State Treasury** – dwellings remaining in the Agricultural Property Stock of the State Treasury, in the stock of Military Housing Agency, under the management of units subordinated to the following ministries: National Defence, Interior and Administration, Justice, under the management of state authority bodies, state administration, state control etc.;

- 5) **osób fizycznych** – mieszkania, do których prawo własności posiada osoba fizyczna (jedna lub więcej), przy czym osoba ta:
- może być właścicielem całej nieruchomości, np. indywidualnego domu jednorodzinnego,
 - może posiadać udział w nieruchomości wspólnej jako właściciel lokalu mieszkalnego, np. znajdującego się w budynku wielomieszkaniowym objętym wspólnotą mieszkaniową. Zaliczono tu również mieszkania w budynkach spółdzielni mieszkaniowych, dla których na mocy ustawy z dnia 15 XII 2000 r. o spółdzielniach mieszkaniowych zostało ustanowione odrębne prawo własności na rzecz osoby fizycznej (osób fizycznych) ujawnione w księdze wieczystej.

Pojęcie wspólnoty mieszkaniowej odnosi się do budynku wielomieszkaniowego, w którym część lub wszystkie lokale stanowią wyodrębnioną własność, potwierdzoną wpisem do księgi wieczystej. Wspólnotę mieszkaniową tworzy ogół właścicieli lokali (mieszkalnych i użytkowych) w danym budynku;

- 6) **towarzystw budownictwa społecznego;**
- 7) **pozostałych podmiotów** – mieszkania stanowiące własność instytucji budujących dla zysku – przeznaczone na sprzedaż (ale jeszcze niesprzedane osobom fizycznym) lub na wynajem, mieszkania stanowiące własność instytucji wyznaniowych, stowarzyszeń, partii, związków zawodowych itp.

4. Informacje o budynkach oddanych do użytkownika (przez wszystkich inwestorów):

- w zakresie liczby budynków obejmują tylko budynki nowo wybudowane,
- w zakresie kubatury budynków obejmują budynki nowo wybudowane i rozbudowane (tylko w części dotyczącej rozbudowy).

5. Informacje o mieszkaniach oddanych do użytkowania dotyczą mieszkań w budynkach nowo wybudowanych i rozbudowanych (w części stanowiącej rozbudowę) oraz uzyskanych w wyniku przebudowy pomieszczeń niemieszkalnych.

Podziału na mieszkania w budynkach spółdzielni mieszkaniowych, indywidualnych (tj. realizowanych przez osoby fizyczne, kościoły i związki wyznaniowe) oraz realizowanych z przeznaczeniem na sprzedaż lub wynajem dokonano na podstawie sposobu finansowania budowy lub przeznaczenia mieszkań.

Informacje o **efektach budownictwa indywidualnego** dotyczą mieszkań oddanych do użytkowania przez osoby fizyczne (prowadzące działalność gospodarczą i nieprowadzące działalności gospodarczej), kościoły i związki wyznaniowe, z przeznaczeniem na użytek własny inwestora lub na sprzedaż i wynajem.

Edukacja i wychowanie

1. System edukacji w Polsce funkcjonuje zgodnie z ustawą z dnia 7 IX 1991 r. o systemie oświaty (tekst jednolity Dz. U. z 2004 r. Nr 256, poz. 2572, z późniejszymi zmianami) oraz ustawą z dnia 27 VII 2005 r. – Prawo o szkolnictwie wyższym (Dz. U. Nr 164, poz. 1365) z późniejszymi zmianami.

5) **natural persons** – dwellings which are owned by a natural person (one or more), while this person:

- can be the owner of whole real estate, for example individual detached house,
- can have a share in a common real estate as the owner of dwelling, for example located in a block of flats included in a condominium. There are also included dwellings in buildings of housing cooperatives for which by the Law of 15 Dec 2000 on Housing Cooperatives a separate ownership right for the benefit of a natural person (natural persons) exposed in a real-estate register was established.

The notion of condominium refers to a block of flats, in which a part or all dwellings constitute separate ownerships, confirmed by an entry in the land and mortgage register. Condominium is created by all owners of dwellings (residential and business premises) in a given building;

6) **public building society;**

7) **other entities** – dwellings owned by institutions constructing for profit – for sale (but not yet sold to natural persons) or for rental, dwellings owned by religious institutions, associations, political parties, labour unions etc.

4. Information regarding buildings completed (by all investors):

- within the scope of the number of buildings includes only newly built buildings,
- within the scope of the cubic volume of buildings includes newly built and expanded buildings (only concerning the expanded portion).

5. Information regarding dwellings completed concerns dwellings in newly built and expanded buildings (the expanded portion) as well as dwellings obtained as a result of adapting non-residential space.

The division of dwellings into buildings of housing cooperatives, private buildings (i.e. realized by natural persons, churches and religious associations) as well as dwellings realized for sale or rent was made by the method of financing the construction or the purpose of dwelling.

Information regarding the **results of private construction** concerns dwellings completed by natural persons (conducting or not conducting economic activity), churches and religious associations, designed for the own use of investor or for sale and rent.

Education

1. The educational system in Poland functions according to the Education System Act of 7 Sep 1991 (uniform text Journal of Laws 2004 No. 256, item 2572, with later amendments) and the Act of 27 Jul 2005 – Higher Education Law (Journal of Laws No. 164, item 1365) with later amendments.

Wychowanie przedszkolne, jako pierwszy etap edukacji, realizowane jest w przedszkolach i oddziałach przedszkolnych przy szkołach podstawowych oraz w roku szkolnym 2008/09 również w zespołach wychowania przedszkolnego i punktach przedszkolnych zgodnie z rozporządzeniem Ministra Edukacji Narodowej z dnia 10 I 2008 r. (Dz. U. Nr 7, poz. 38).

Wśród szkół objętych systemem oświaty funkcjonują:

- od roku szkolnego 1999/2000 – 6-letnie **szkoły podstawowe** oraz 3-letnie **gimnazja**, w których nauka jest obowiązkowa (powstałe w miejsce 8-letnich szkół podstawowych),
- od roku szkolnego 2002/03 – **szkoły ponadgimnazjalne**, tj. 2-3-letnie zasadnicze szkoły zawodowe, 3-letnie licea ogólnokształcące i profilowane, 4-letnie technika oraz od roku szkolnego 2004/05 – szkoły dla absolwentów zasadniczych szkół zawodowych (2-letnie uzupełniające licea ogólnokształcące i 3-letnie technika uzupełniające) i 3-letnie szkoły specjalne przysposabiające do pracy; do szkół ponadgimnazjalnych zalicza się również ogólnokształcące szkoły artystyczne dające uprawnienia zawodowe oraz szkoły policealne.

Ponadto działające do czasu zakończenia cyklu kształcenia szkoły ponadpodstawowe (dla absolwentów 8-letniej szkoły podstawowej) i ich oddziały będące w strukturze szkół ponadgimnazjalnych, tj. 3-letnie zasadnicze (zawodowe), 4-letnie licea ogólnokształcące i 4-5-letnie średnie zawodowe (obejmujące technika oraz licea zawodowe i techniczne) ujmują się w szkołach ponadgimnazjalnych (odpowiednio: zasadniczych zawodowych, liceach ogólnokształcących i technikach).

2. Dane dotyczące ogólnokształcących szkół artystycznych podaje się od roku szkolnego 2007/08, a w przypadku absolwentów – od roku szkolnego 2006/07, z wyłączeniem szkół artystycznych realizujących wyłącznie kształcenie artystyczne; dane za lata poprzednie podano w warunkach porównywalnych z rokiem szkolnym 2007/08.

3. Prezentowane w dziale dane dotyczą: wychowania przedszkolnego, szkół dla dzieci i młodzieży, policealnych oraz szkół dla dorosłych.

4. Dane obejmują szkoły i placówki prowadzone przez jednostki administracji centralnej (rządowej), jednostki samorządu terytorialnego (gminy, powiaty i województwa) oraz inne osoby prawne i fizyczne.

5. Szkoły i placówki mogą być publiczne, niepubliczne o uprawnieniach szkoły publicznej i niepubliczne. Szkoła niepubliczna może uzyskać uprawnienia szkoły publicznej, jeżeli realizuje minimum programowe oraz stosuje zasady klasyfikowania i promowania uczniów ustalone przez Ministra Edukacji Narodowej, umożliwiające uzyskanie świadectw lub dyplomów państwowych. Jednostki administracji centralnej (rządowej) i jednostki samorządu terytorialnego mogą prowadzić tylko szkoły publiczne. Szkoły podstawowe i gimnazja mogą być tylko publiczne lub niepubliczne o uprawnieniach szkoły publicznej.

6. Szkoły dla dzieci i młodzieży (łącznie ze specjalnymi) obejmują:

- 1) szkoły podstawowe, spośród których wyróżnia się:
 - a) szkoły sportowe i mistrzostwa sportowego (bez szkół specjalnych),
 - b) szkoły filialne (bez szkół specjalnych),

Pre-primary education as a first stage of education is realized in nursery schools and pre-primary sections of primary schools; and in 2008/09 school year also in pre-primary education groups and pre-primary points according to a decree of a decree of the Minister of National Education dated 10 Jan 2008 (Journal of Laws No. 7, item 38).

Schools covered by the educational system include:

- *since 1999/2000 school year – 6-year compulsory primary schools and 3-year compulsory lower secondary schools, which replaced 8-year primary schools,*
- *since 2002/03 school year – upper secondary schools, i.e. 2-3-year basic vocational schools, 3-year general secondary schools and specialized secondary schools, 4-year technical secondary schools as well as since 2004/05 school year – schools for graduates of basic vocational schools (2-year supplementary general secondary schools and 3-year supplementary technical secondary schools) and 3-year special job-training schools. Upper secondary schools include also general art schools leading to professional certification and post-secondary schools.*

Moreover, upper secondary (post-primary) schools operating until the end of the educational cycle (for graduates of 8-year primary schools) and their sections in the structure of upper secondary schools, i.e. 3-year basic (vocational) schools, 4-year general secondary schools and 4-5-year secondary vocational schools (including technical secondary schools as well as vocational and general-technical secondary schools) belong to upper secondary schools, i.e. basic vocational schools, general secondary schools and technical secondary schools (respectively).

2. Data on general art schools is presented since 2007/08 school year, and for graduates – since 2006/07 school year excluding art schools providing art education only; data for previous years is presented in conditions comparable with 2007/08 school year.

3. Data presented in the chapter is related to: pre-primary education, schools for children and youth, post-secondary schools and schools for adults.

4. Data includes schools and establishments managed by central (government) entities and local self-government entities (gminas, powiats and voivodships) as well as by other legal and natural persons.

5. Schools and establishments can be public, non-public with the competence of a public school and non-public. A non-public school can obtain the competence of a public school if it implements the programme minimum as well as applies the principles of classifying and promoting pupils and students as established by the Minister of National Education, allowing students to obtain state certificates or diplomas. Central (government) entities and local self-government entities can only administer public schools. Primary schools and lower secondary schools can only be public or non-public with the competence of a public school.

6. Schools for children and youth (including special schools) include:

- 1) primary schools, of which:
 - a) sports schools and athletic schools (excluding special schools),
 - b) branch schools (excluding special schools),

- c) „małe szkoły” (bez szkół specjalnych), prowadzące klasy I-III dla uczniów, którzy mają utrudniony dostęp do szkół (głównie ze względu na znaczną odległość od miejsca zamieszkania), działające w latach szkolnych 2001/02-2006/07,
- d) szkoły artystyczne (bez szkół specjalnych), realizujące jednocześnie program szkoły podstawowej,
- e) szkoły specjalne.

Z dniem 1 IX 2004 r. wprowadzono obowiązek odbycia rocznego przygotowania przedszkolnego przez dzieci w wieku 6 lat w oddziałach przedszkolnych przy szkołach podstawowych i przedszkolach (łącznie ze specjalnymi); do roku szkolnego 2003/04 dzieci miały prawo do rocznego przygotowania przedszkolnego;

- 2) gimnazja, spośród których wyróżnia się:
 - a) szkoły sportowe i mistrzostwa sportowego (bez szkół specjalnych),
 - b) szkoły przysposabiające do pracy na podbudowie programowej VI klasy szkoły podstawowej,
 - c) szkoły specjalne;
- 3) szkoły specjalne przysposabiające do pracy – od roku szkolnego 2004/05;
- 4) zasadnicze szkoły zawodowe;
- 5) licea ogólnokształcące;
- 6) uzupełniające licea ogólnokształcące na podbudowie programowej zasadniczej szkoły zawodowej;
- 7) licea profilowane;
- 8) technika, do roku szkolnego 2005/06 łącznie z liceami zawodowymi i technicznymi;
- 9) technika uzupełniająca na podbudowie programowej zasadniczej szkoły zawodowej;
- 10) ogólnokształcące szkoły artystyczne dające uprawnienia zawodowe (bez szkół specjalnych).

7. Szkoły policealne – kształcące w formie dziennej, stacjonarnej, na odległość lub zaocznej – obejmują:

- 1) policealne szkoły zawodowe (1-, 2- lub 3-letnie), łącznie ze szkołami specjalnymi;
- 2) nauczycielskie kolegia języków obcych oraz kolegia nauczycielskie (w których absolwentom nie nadaje się tytułu licencjata; bez szkół specjalnych) prowadzone przez wydziały edukacji wojewódzkich urzędów marszałkowskich;
- 3) kolegia pracowników służb społecznych (3-letnie) – od roku szkolnego 2005/06.

8. Szkoły dla dorosłych – kształcące w formie dziennej i wieczorowej oraz zaocznej – obejmują:

- 1) szkoły podstawowe dla dorosłych;
- 2) gimnazja dla dorosłych;
- 3) zasadnicze szkoły zawodowe dla dorosłych;
- 4) licea ogólnokształcące dla dorosłych;
- 5) uzupełniające licea ogólnokształcące dla dorosłych na podbudowie programowej zasadniczej szkoły zawodowej;
- 6) licea profilowane dla dorosłych;
- 7) technika dla dorosłych, łącznie z liceami zawodowymi;
- 8) technika uzupełniająca dla dorosłych na podbudowie programowej zasadniczej szkoły zawodowej.

c) "small schools" (excluding special schools), comprising grades I-III for children with limited access to schools (primarily due to a significant distance from place of residence), operated in 2001/02-2006/07 school years,

d) art schools (excluding special schools) simultaneously conducting a primary school programme,

e) special schools.

Since 1 Sep 2004 obligatory 1-year pre-primary education has been introduced for children aged 6 in pre-primary sections of primary schools and nursery schools (including special schools and special nursery schools); until 2003/04 school year children had a right to receive 1-year pre-primary education;

- 2) lower secondary schools, of which:
 - a) sports schools and athletic schools (excluding special schools),
 - b) job-training schools on the basis of 6th grade of primary school,
 - c) special schools;
- 3) special job-training schools – since 2004/05 school year;
- 4) basic vocational schools;
- 5) general secondary schools;
- 6) supplementary general secondary schools based on the programme of basic vocational school;
- 7) specialized secondary schools;
- 8) technical secondary schools, until 2005/06 school year including vocational and general-technical secondary schools;
- 9) supplementary technical secondary schools based on the programme of basic vocational school;
- 10) general art schools leading to professional certification (excluding special schools).

7. Post-secondary schools – educating in day, full-time, for distance or weekend form – include:

- 1) post-secondary vocational schools (1-, 2- or 3-year), including special schools;
- 2) foreign language teacher training colleges as well as teacher training colleges (in which graduates do not receive the title of licentiate; excluding special schools) conducted by education departments of voivodship marshals' offices;
- 3) colleges of social work (3-year) – since 2005/06 school year.

8. Schools for adults – educating in day and evening as well as weekend form – include:

- 1) primary schools for adults;
- 2) lower secondary schools for adults;
- 3) basic vocational schools for adults;
- 4) general secondary schools for adults;
- 5) supplementary general secondary schools for adults based on the programme of basic vocational school;
- 6) specialized secondary schools for adults;
- 7) technical secondary schools for adults, including vocational secondary schools;
- 8) supplementary technical secondary schools for adults based on the programme of basic vocational school.

9. Szkoły specjalne organizowane są dla dzieci i młodzieży ze specjalnymi potrzebami edukacyjnymi, w tym dla młodzieży niepełnosprawnej. Kształcenie może być realizowane w systemie szkolnym lub w formie indywidualnej. Kształcenie specjalne odbywa się w funkcjonujących samodzielnie szkołach specjalnych, w szkołach ogólnodostępnych (w których tworzone są oddziały specjalne lub klasy integracyjne, ogólnodostępne, terapeutyczne i wyrównawcze) oraz w specjalnych ośrodkach szkolno-wychowawczych lub w zakładach opieki zdrowotnej.

10. Pomieszczenia szkolne nie obejmują pomieszczeń w szkołach specjalnych.

11. Dane dotyczące wychowania przedszkolnego oraz szkół podano według stanu na początku roku szkolnego; dane o absolwentach – na koniec roku szkolnego.

12. Absolwenci eksterni występują wyłącznie w szkołach policealnych i dla dorosłych oraz do roku szkolnego 2004/05 – w szkołach wyższych.

13. Prezentowane informacje, z wyjątkiem danych o szkołach wyższych, od roku szkolnego 2007/08 (a w przypadku absolwentów – od roku szkolnego 2006/07) opracowano na podstawie systemu informacji oświatowej administrowanego przez Ministerstwo Edukacji Narodowej.

Ochrona zdrowia i opieka społeczna

1. Prezentowane w dziale dane obejmują informacje z obszaru ochrony zdrowia w publicznych i niepublicznych jednostkach opieki zdrowotnej, z wyłączeniem jednostek resortu obrony narodowej, resortu spraw wewnętrznych i administracji, a także ochrony zdrowia w zakładach karnych.

2. Praktyki lekarskie: indywidualne, indywidualne specjalistyczne i grupowe to forma organizacyjna działalności m.in. ambulatoryjnej opieki zdrowotnej. Istotą tej formy jest realizowanie przez prywatne podmioty świadczeń zdrowotnych dla ogółu ludności, także w ramach środków publicznych. Dane o praktykach lekarskich obejmują te podmioty, które świadczą usługi zdrowotne **wyłącznie w ramach środków publicznych**.

3. Dane o **łóżkach w szpitalach ogólnych** nie obejmują łóżek na oddziałach dziennego pobytu, a ponadto do 2007 r. – łóżek i inkubatorów dla noworodków.

4. Apteki ogólnodostępne nie obejmują aptek szpitalnych w stacjonarnych zakładach opieki zdrowotnej, które działają na potrzeby tych zakładów.

5. Dane o **domach i zakładach pomocy społecznej** dotyczą placówek, dla których organami prowadzącymi są: jednostki samorządu terytorialnego, stowarzyszenia, organizacje społeczne, kościoły i związki wyznaniowe, fundacje, osoby fizyczne i prawne.

6. Placówki opiekuńczo-wychowawcze dla dzieci i młodzieży prezentuje się zgodnie z ustawą o pomocy społecznej z dnia 12 III 2004 r. (Dz. U. Nr 64, poz. 593).

9. Special schools are organized for children and youth with special educational needs including handicapped youth. Education may be conducted within the school system or individually. Special education occurs in special schools operating independently, in mainstream schools (in which special departments or integration, mainstream, therapeutic and compensatory classes are established) as well as in special educational centres or health care institutions.

10. Classrooms do not include classrooms in special schools.

11. Data regarding pre-primary education as well as schools concerns the beginning of the school year; data concerning graduates – the end of the school year.

12. Extramural graduates occur only in post-secondary schools and schools for adults as well as until 2004/05 school year – in tertiary education.

13. The information presented, excluding the data on higher education institutions, since the school year 2007/08 (in the case of graduates – since the school year 2006/07), has been completed on the basis of the Educational Information System, administered by the Ministry of National Education.

Health care and social welfare

1. The data presented in this chapter within the scope of health care includes information concerning public and non-public activities of the health care services, excluding health care service of the Ministry of National Defence, the Ministry of the Interior and Administration as well as health care in prisons.

2. Medical practices: individual, individual specialized and group are an organizational form of activity of out-patient health care among others. These forms of activity are conducted by private entities rendering health care services for the general population, also within the framework of public funds. Data concerning medical practices includes those entities that render health care services **exclusively within the framework of public funds**.

3. Data regarding beds in general hospitals does not include beds in day wards and moreover until 2007 – beds and incubators for newborns.

4. Public pharmacies do not include hospital pharmacies in in-patient health care facilities, which operate for the needs of these.

5. Data regarding social welfare homes and facilities is related to the institutions managed by: local self-government entities, associations, social organisations, churches and religious associations, foundations, natural and legal persons.

6. Care and education centres for children and young people are presented in accordance with the Law on Social Help, dated 12 Mar 2004 (Journal of Laws No. 64, item 593).

Placówka zapewnia dziecku całodobową ciągłą lub okresową opiekę i wychowanie oraz zaspokaja jego niezbędne potrzeby bytowe, rozwojowe, w tym emocjonalne, społeczne, religijne, a także zapewnia korzystanie z przysługujących na podstawie odrębnych przepisów świadczeń zdrowotnych i kształcenia.

Wyróżnia się placówki:

- **interwencyjne** – zapewniające na czas trwania sytuacji kryzysowej doraźną opiekę i wychowanie, kształcenie dostosowane do wieku i możliwości rozwojowych, przygotowujące diagnozę dziecka i jego sytuacji rodzinnej oraz ustalające wskazania do dalszej pracy z dzieckiem,
- **rodzinne** – tworzące wielodzietną rodzinę, umożliwiające całodobową opiekę i wychowanie np. licznemu rodzeństwu, zapewniające kształcenie, wyrównywanie opóźnień rozwojowych i szkolnych,
- **socializacyjne** – zapewniające całodobową opiekę, wychowanie i kształcenie oraz zaspokojenie niezbędnych potrzeb dziecka, zapewniające zajęcia korekcyjne, kompensacyjne, logopedyczne, terapeutyczne rekompensujące brak wychowania w rodzinie i przygotowujące do życia społecznego, a dzieciom niepełnosprawnym – odpowiednią rehabilitację i zajęcia specjalistyczne,
- **wielofunkcyjne** – zapewniające dzienną i całodobową opiekę oraz wychowanie poprzez realizację zadań przewidzianych dla placówki: wsparcia dziennego, interwencyjnej i socializacyjnej, a także łączące dzienne i całodobowe działania terapeutyczne, interwencyjne i socializacyjne skierowane na dziecko i rodzinę dziecka,
- **wsparcia dziennego** – działające w najbliższym środowisku dziecka, wspierające funkcje opiekuńcze rodziny, w tym:
 - opiekuńcze – prowadzone w formie kół zainteresowań, świetlic, klubów, ognisk wychowawczych, które pomagają dzieciom w pokonywaniu trudności szkolnych i organizowaniu czasu wolnego,
 - specjalistyczne – realizujące program psychokorekcyjny lub psychoprofilaktyczny, w tym terapię pedagogiczną, psychologiczną, rehabilitację, resocjalizację.

Centre provides the child with 24-hour permanent or temporary care and upbringing as well as meets the child's living and developmental needs, including emotional, social and religious, and provides also the use of treatment benefits and education reserved on the basis of separate regulations.

Such centres are differentiated:

- **intervention** – providing for the period of a crisis situation immediate care and upbringing as well as education adapted to age and developmental abilities, diagnosing the child and the child's living conditions as well as recommending the further course of working with the child,
- **family** – forming numerous family, providing 24-hour care and upbringing of e.g. numerous siblings as well as education and compensating for the developmental and school retardation,
- **socialization** – providing 24-hour care, upbringing and education as well as satisfying the child's essential needs, providing such activities as: corrective, compensatory, speech-therapy, therapeutic compensating for the lack of upbringing in the family and preparing for social life and providing disabled children with appropriate rehabilitation and specialized activities,
- **multipurpose** – providing daytime and 24-hour care and upbringing by realization of activities anticipated for day-support centres, intervention and socialization centres as well as combining daytime and 24-hour therapeutic, intervention and socialization activities directed to the child and the child's family,
- **day-support** – operating in the immediate vicinity of the child, supporting the family in its protective functions, including:
 - care – carried out in the form of special interests groups, after-school clubs, clubs and childcare centres helping children to overcome school difficulties and to organize free time,
 - specialized – realizing psychocorrective and psychoprotective programme, including pedagogical and psychological therapy, rehabilitation, resocialization.

Kultura. Turystyka. Sport

1. Do **księgozbioru** bibliotek publicznych zaliczono książki i broszury oraz gazety i czasopisma.

Za **czytelnika** uważa się osobę, która w ciągu roku sprawozdawczego została zarejestrowana w bibliotece i dokonała co najmniej jednego wypożyczenia.

2. Informacje o **kinach** dotyczą działalności kin ogólnie dostępnych, tj. powołanych do publicznego udostępniania filmów w formie projekcji na seansach filmowych, bez względu na rodzaj stosowanego nośnika filmu (taśma światłoczuła, taśma magnetyczna eksploatowana w technice wideo).

Culture. Tourism. Sport

1. Books and pamphlets as well as newspapers and magazines constitute the **collection** of public libraries.

Borrower is a person who in the course of a reporting year was registered at a library and checked out at least one item.

2. Information regarding **cinemas** concerns the activity of public cinemas, i.e. established for the purpose of public film screenings, regardless of the film carrier used (light-sensitive and magnetic tape).

3. Termin turystyka – zgodnie z definicją Światowej Organizacji Turystyki – obejmuje czynności osób podróżujących w celach innych niż podjęcie pracy zarobkowej, tj. głównie w celach wypoczynkowych, służbowych, religijnych itp. i pozostających poza swoim codziennym środowiskiem nie dłużej niż 1 rok.

4. Baza noclegowa turystyki dotyczy turystycznych obiektów zbiorowego zakwaterowania, tj. nie obejmuje pokoi gościnnych i kwater agroturystycznych.

5. W informacjach o obiektach i miejscach noclegowych turystyki nie uwzględnia się obiektów i miejsc w obiektach przejściowo nieczynnych z powodu przebudowy, remontu itp.

6. Informacje o działalności klubów sportowych opracowano na podstawie badania cyklicznego przeprowadzanego co dwa lata.

Dane o **klubach sportowych** obejmują zarówno działalność klubów sportowych zajmujących się głównie sportem (w tym wyczynowym), jak i wybranych organizacji, których działalność ma przede wszystkim charakter rekreacji ruchowej (uczniowskie kluby sportowe, wyznaniowe kluby sportowe).

Leśnictwo

1. Dane o powierzchni użytków rolnych ogółem oraz według rodzajów użytków od 2002 r. prezentuje się bez gruntów niestanowiących gospodarstw rolnych. Dane za lata 2000 i 2001 podano w warunkach porównywalnych.

2. Informacje w zakresie leśnictwa dotyczą:

- 1) **lasów publicznych** stanowiących własność:
 - a) Skarbu Państwa – zarządzanych oraz użytkowanych czasowo lub wieczysto przez:
 - Państwowe Gospodarstwo Leśne Lasy Państwowe (w skrócie „Lasy Państwowe”) nadzorowane przez Ministra Środowiska,
 - jednostki ochrony przyrody (parki narodowe),
 - jednostki organizacyjne innych ministrów, wojewodów, gmin lub związków komunalnych oraz Agencję Nieruchomości Rolnych (do 15 VII 2003 r. – Agencja Własności Rolnej Skarbu Państwa),
 - b) gmin (w tym gmin mających również status miasta na prawach powiatu);
- 2) **lasów prywatnych** stanowiących własność:
 - a) osób fizycznych,
 - b) wspólnot gruntowych będących własnością wszystkich lub części mieszkańców wsi,
 - c) spółdzielni produkcyjnych i kółek rolniczych oraz lasów oddanych im w zarząd i bezpłatnie użytkowanie,
 - d) innych osób prawnych.

3. Powierzchnia gruntów leśnych obejmuje powierzchnię lasów oraz gruntów związanych z gospodarką leśną.

Do **powierzchni lasów** zalicza się grunty o zwartej powierzchni co najmniej 0,10 ha:

- pokryte roślinnością leśną (powierzchnia zalesiona),
- przejściowo pozbawione roślinności leśnej (powierzchnia niezalesiona).

3. Tourism, in accordance with the definition of the World Tourism Organization (WTO), includes activities of persons travelling for purposes other than that connected with earning income, i.e. mainly for recreational, work-related, religious and other purposes, and remaining outside their usual environment not longer than a year.

4. Tourist accommodation facilities include collective tourist accommodation establishments, i.e. do not include rooms for rent and agrotourism lodgings.

5. In data regarding facilities and number of beds for tourists, facilities and places in temporarily inactive facilities due to expansion, renovation etc. are not included.

6. Information regarding the activity of sports clubs was compiled on the basis of periodic surveys conducted every two years.

Data regarding **sports clubs** covers the activity of sports clubs dealing mainly with sport (including professional sport) as well as the activity of selected organizations focused mainly on physical recreation (student sports clubs, religious sports clubs).

Forestry

1. Data regarding the total area of agricultural land and area by land type since 2002 has been presented excluding non-farm land. Data for 2000 and 2001 is presented in comparative conditions.

2. Information within the scope of forestry concerns:

- 1) **public forests** owned by:
 - a) the State Treasury – managed and utilized temporarily or perpetually by:
 - the State Forests National Forest Holding (abbreviated as “State Forests”) supervised by the Minister of Environment,
 - nature protection units (national parks),
 - organizational units supervised by other ministers, voivods, gminas or municipal associations as well as the Agricultural Property Agency (until 15 Jul 2003 – the Agricultural Property Agency of the State Treasury),
 - b) gminas (of which gminas which are also cities with powiat status);
- 2) **private forests** owned by:
 - a) natural persons,
 - b) land held in common by all or part of the residents of a village,
 - c) production cooperatives and farmers’ associations as well as forests given them into administration and free use,
 - d) other legal persons.

3. Forest land includes forests area as well as land connected with silviculture.

Forest area includes land with a homogeneous area of at least 0,10 ha:

- covered by forest vegetation (wooded area),
- temporarily devoid of forest vegetation (non-wooded area).

Są to grunty przeznaczone do produkcji leśnej lub wchodzące w skład rezerwatów przyrody i parków narodowych albo wpisane do rejestrów zabytków.

Do **gruntów związanych z gospodarką leśną** zalicza się grunty zajęte pod wykorzystywane dla potrzeb gospodarki leśnej: budynki i budowle, linie podziału przestrzennego lasu, drogi leśne, szkółki leśne, miejsca składowania drewna itp.

Zalesienia polegają na zakładaniu upraw leśnych na gruntach pozostających poprzednio poza uprawą leśną (tj. gruntach nieleśnych).

4. Lesistość (wskaźnik lesistości) obliczono jako stosunek procentowy powierzchni lasów do ogólnej powierzchni województwa/podregionu/powiatu/gminy.

Transport

Drogi publiczne, ze względu na funkcje w sieci drogowej, dzielą się na następujące kategorie: drogi krajowe, wojewódzkie, powiatowe i gminne.

Do **dróg powiatowych** zalicza się drogi (poza krajowymi i wojewódzkimi) stanowiące połączenia miast będących siedzibami powiatów z siedzibami gmin i siedzib gmin między sobą.

Do **dróg gminnych** zalicza się drogi o znaczeniu lokalnym, stanowiące uzupełniającą sieć dróg (poza krajowymi, wojewódzkimi i powiatowymi) służących miejscowym potrzebom, z wyłączeniem dróg wewnętrznych.

Handel

1. Informacje o **skleпах** dotyczą sklepów łącznie z aptekami ogólnodostępnymi. Podziału sklepów dokonano zgodnie z ich faktyczną lokalizacją.

2. Do **targowisk** zaliczono wyodrębnione tereny i budowle (place, ulice, hale targowe) ze stałymi lub sezonowymi punktami sprzedaży drobnodetalicznej lub urządzeniami przeznaczonymi do prowadzenia handlu w wyznaczone dni tygodnia lub codziennie (bazaary).

Za **targowiska sezonowe** uznano te place i ulice, gdzie uruchamiane są na okres do 6 miesięcy punkty handlowe, w związku ze wzmożonym ruchem nabywców (np. nadmorski ruch urlopowy) i działalność ta jest powtarzana w kolejnych sezonach.

Finanse publiczne

1. Ogólne zasady finansów publicznych, gospodarki finansowej jednostek samorządu terytorialnego, sprawozdawczości budżetowej oraz klasyfikacji dochodów i wydatków budżetowych regulują m.in. następujące akty prawne:

- ustawa z dnia 30 VI 2005 r. o finansach publicznych (Dz. U. Nr 249, poz. 2104) z późniejszymi zmianami,
- ustawa z dnia 8 III 1990 r. o samorządzie gminnym (Dz. U. z 2001 r. Nr 142, poz. 1591) z późniejszymi zmianami,
- ustawa z dnia 5 VI 1998 r. o samorządzie powiatowym (Dz. U. z 2001 r. Nr 142, poz. 1592) z późniejszymi zmianami,

These areas are designated for silviculture production or comprise portions of nature reserves and national parks or are registered as nature monuments.

Land connected with silviculture includes land used for purposes of forest management: buildings and structures, spatial division lines in forests, forest roads, forest nurseries, wood stockpiling areas etc.

Afforestation consists in establishing woodland crops on land previously outside silviculture (i.e. non-forest land).

4. Forest cover (forest cover indicator) was calculated as the percentage ratio of forest area to the total area of the voivodship/subregion/powiat/gmina.

Transport

Public roads, by functions in road network, are divided into following categories: national, voivodship, powiat and gmina roads.

Powiat roads include roads (excluding national and voivodship roads), which link powiat capital cities with gmina capital cities and gmina capital cities with each other.

Gmina roads include roads with local significance, which supplement the network of roads (excluding domestic, voivodship and powiat roads) servicing local needs, excluding internal roads.

Trade

1. Information regarding **shops** concerns shops including public pharmacies. The division of shops is done according to their actual location.

2. **Marketplaces** are specific areas and structures (squares, streets, covered markets) with permanent or seasonal small-retail sales outlets or with facilities designated for conducting trade on specific days of the week or daily (bazaars).

Seasonal marketplaces are those squares and streets where due to the increased demand from buyers (e.g. holiday seaside demand) trade outlets conduct activity for a period up to 6 months and this activity is repeated in successive seasons.

Public finance

1. The general principles of public finance, management of local self-government entities, budgetary reporting and classification of budget revenue and expenditure are regulated by the following legal acts:

- the Law on Public Finance, dated 30 Jun 2005 (Journal of Laws No. 249, item 2104) with later amendments,
- the Law on Gmina Self-government, dated 8 Mar 1990 (Journal of Laws 2001 No. 142, item 1591) with later amendments,
- the Law on Powiat Self-government, dated 5 Jun 1998 (Journal of Laws of 2001, No. 142, item 1592) with later amendments,

- ustawa z dnia 5 VI 1998 r. o samorządzie województwa (Dz. U. z 2001 r. Nr 142, poz. 1590) z późniejszymi zmianami,
- ustawa z dnia 13 XI 2003 r. o dochodach jednostek samorządu terytorialnego (Dz. U. Nr 203, poz. 1966),
- rozporządzenie Ministra Finansów z dnia 27 VI 2006 r. w sprawie sprawozdawczości budżetowej (Dz. U. Nr 115, poz. 781) z późniejszymi zmianami.

Dochody i wydatki budżetów jednostek samorządu terytorialnego grupuje się na podstawie klasyfikacji dochodów i wydatków budżetowych (rozporządzenie Ministra Finansów z dnia 14 VI 2006 r. – Dz. U. Nr 107, poz. 726) z późniejszymi zmianami.

2. Na dochody budżetów jednostek samorządu terytorialnego składają się:

- 1) dochody własne, tj.:
 - a) dochody z tytułu udziałów we wpływach z podatku dochodowego od osób prawnych i osób fizycznych,
 - b) wpływy z podatków ustalanych i pobieranych na podstawie odrębnych ustaw, tj. podatek od nieruchomości, podatek rolny, podatek od środków transportowych, wpływy z karty podatkowej, podatek od spadków i darowizn, podatek leśny, podatek od czynności cywilno-prawnych,
 - c) wpływy z opłat ustalanych i pobieranych na podstawie odrębnych ustaw, np. skarbowej, eksploatacyjnej, targowej,
 - d) dochody z majątku jednostek samorządu terytorialnego, np. dochody z wynajmu i dzierżawy,
 - e) środki na dofinansowanie własnych zadań ze źródeł pozabudżetowych;
- 2) dotacje celowe:
 - a) z budżetu państwa na zadania z zakresu administracji rządowej, własne, realizowane na podstawie porozumień z organami administracji rządowej,
 - b) otrzymane z funduszy celowych,
 - c) pozostałe dotacje, w tym realizowane na podstawie porozumień między jednostkami samorządu terytorialnego;
- 3) subwencja ogólna z budżetu państwa, która składa się z części: wyrównawczej, oświatowej, rekompensującej, równoważącej, regionalnej i uzupełnienia subwencji ogólnej.

3. Na wydatki budżetów jednostek samorządu terytorialnego składają się m.in.:

- 1) wydatki bieżące:
 - a) dotacje, w tym dotacje dla jednostek organizacyjno-prawnych działających w budżetach jednostek samorządu terytorialnego, tj. zakładów budżetowych, gospodarstw pomocniczych, środków specjalnych i funduszy celowych,
 - b) świadczenia na rzecz osób fizycznych,
 - c) wydatki bieżące jednostek budżetowych, w tym: wynagrodzenia, składki na obowiązkowe ubezpieczenia społeczne i Fundusz Pracy, zakup materiałów i usług,
 - d) wydatki bieżące na obsługę długu publicznego,
 - e) wydatki bieżące z tytułu udzielenia poręczeń i gwarancji,
 - f) pozostałe wydatki bieżące;
- 2) wydatki majątkowe, w tym inwestycyjne.

- the Law on Voivodship Self-government, dated 5 Jun 1998 (Journal of Laws of 2001, No. 142, item 1590) with later amendments,
- the Law on Revenue of Local Self-government Entities, dated 13 Nov 2003 (Journal of Laws No. 203, item 1966),
- the regulation of the Minister of Finance, dated 27 Jun 2006, on budgetary reporting (Journal of Laws No. 115, item 781) with later amendments.

Revenue and expenditure of local self-government entities are grouped on the basis of the classification of budget revenue and expenditure (regulation of the Minister of Finance, dated 14 Jun 2006 – Journal of Laws No. 107, item 726) with later amendments.

2. Revenue of local self-government entities budgets comprises:

- 1) own revenue, i.e.:
 - a) revenue from the shares in receipts from corporate and personal income taxes,
 - b) receipts from taxes established and collected on the basis of separate acts, i.e. the tax on real estate, the agricultural tax, the tax on means of transport, receipts from lump sum taxation, taxes on inheritance and gifts, the forest tax, tax on civil law transactions,
 - c) receipts from fees established and collected on the basis of separate acts, e.g. the Financial Statute, the Service Law and the Marketplace Law,
 - d) revenue from property of local self-government entities, e.g. income from renting and leasing,
 - e) funds for additional financing own tasks from non-budgetary sources;
- 2) appropriated allocations
 - a) from the state budget of which for government administration tasks, own tasks, tasks realized on the basis of agreements with government administration bodies;
 - b) allocations received from appropriated funds;
 - c) other allocations, of which for tasks realized on the basis of agreements with local self-government entities;
- 3) general subsidy from the state budget, consisting of the following parts: equalisation, educational, compensatory, balancing, regional and its supplement.

3. Expenditure of local self-government entities budgets includes among others:

- 1) current expenditure:
 - a) allocations, of which allocations for the organizational-legal entities operating in the budgets of local self-government entities, i.e. budgetary establishments, auxiliary units, special funds and appropriated funds;
 - b) benefits for natural persons;
 - c) current expenditure of budgetary entities, of which: wages and salaries, contributions to compulsory social security and the Labour Fund, purchase of materials and services;
 - d) current expenditure for public debt servicing,
 - e) current expenditure for providing guarantees,
 - f) other current expenditure;
- 2) property expenditure, of which investment expenditure.

Inwestycje i środki trwałe

1. Informacje o nakładach inwestycyjnych opracowano według zasad systemu rachunków narodowych, zgodnie z zaleceniami „ESA 1995”.

Nakłady inwestycyjne są to nakłady finansowe lub rzeczowe, których celem jest stworzenie nowych środków trwałych lub ulepszenie (przebudowa, rozbudowa, rekonstrukcja lub modernizacja) istniejących obiektów majątku trwałego, a także nakłady na tzw. pierwsze wyposażenie inwestycji.

Nakłady inwestycyjne dzielą się na nakłady na środki trwałe oraz pozostałe nakłady.

Nakłady na środki trwałe są to nakłady na:

- budynki i budowle (obejmują budynki i lokale oraz obiekty inżynierii lądowej i wodnej), w tym m.in. roboty budowlano-montażowe, dokumentacje projektowo-kosztorysowe,
- maszyny, urządzenia techniczne i narzędzia (łącznie z przyrządami, ruchomościami i wyposażeniem),
- środki transportu,
- inne, tj. melioracje szczegółowe, koszty ponoszone przy nabyciu gruntów i używanych środków trwałych, inwentarz żywy (stado podstawowe) i zasadzenia wieloletnie, a ponadto odsetki od kredytów i pożyczek inwestycyjnych za okres realizacji inwestycji (uwzględnione wyłącznie w danych wyrażonych w cenach bieżących).

Pozostałe nakłady są to nakłady na tzw. pierwsze wyposażenie inwestycji oraz inne koszty związane z realizacją inwestycji. Nakłady te nie zwiększają wartości środków trwałych.

2. Nakłady inwestycyjne zaliczono do odpowiednich sekcji Polskiej Klasyfikacji Działalności (PKD 2004) zgodnie z zaklasyfikowaniem działalności inwestora (podmiotu gospodarki narodowej), z wyjątkiem nakładów na obiekty niezwiązane z jego podstawową działalnością, które zaliczono do odpowiedniej sekcji według kryterium przeznaczenia obiektu (dotyczy np. budynków i lokali mieszkalnych, obiektów przeznaczonych dla potrzeb edukacji, ochrony zdrowia, sportu i rekreacji).

3. Podziału nakładów inwestycyjnych według podregionów i powiatów dokonano na podstawie faktycznej lokalizacji inwestycji.

4. Do **środków trwałych** zalicza się kompletne i nadające się do użytku składniki majątkowe o przewidywanym okresie używania dłuższym niż rok, w tym również drogi publiczne, ulice i place łącznie z pobocznymi i podbudową, uzbrojenie terenu, zasadzenia wieloletnie, melioracje, budowle wodne, grunty oraz inwentarz żywy (stado podstawowe) oraz od 1 I 2002 r. spółdzielcze własnościowe prawo do lokalu mieszkalnego i spółdzielcze prawo do lokalu niemieszkalnego (użytkowego).

Dane o środkach trwałych nie obejmują wartości gruntów uznanych od 1 I 1991 r. za środki trwałe zgodnie z rozporządzeniem Rady Ministrów z dnia 12 XII 1990 r. (Dz. U. Nr 90, poz. 529) oraz prawa użytkowania wieczystego gruntu uznanego od 1 I 2002 r. za środki trwałe zgodnie z ustawą o rachunkowości z dnia 29 IX 1994 r. (jednolity tekst Dz. U. 2002, Nr 76, poz. 694, z późniejszymi zmianami).

Investments and fixed assets

1. Information regarding investment outlays was compiled according to the principles of the system of national accounts and the recommendations of "European System of Accounts ESA 1995".

Investment outlays are financial or tangible outlays, the purpose of which is the creation of new fixed assets or the improvement (rebuilding, enlargement, reconstruction or modernization) of existing capital asset items as well as outlays on so-called initial investments.

Investment outlays are divided into outlays on fixed assets and other outlays.

Outlays on fixed assets include outlays on:

- buildings and structures (include buildings and places as well as land and water engineering constructions), of which construction and assembly works, design and cost estimate documentations among others,
- machinery, technical equipment and tools (including instruments, movables and endowments),
- transport equipment,
- others, i.e. detailed meliorations, costs incurred for purchasing land and second-hand fixed assets, livestock (basic herd), long-term plantings, interests on investment credits and investment loans for the period of investment realization (included exclusively in the data expressed at current prices).

Other outlays are outlays on so-called initial investments as well as other costs connected with investment realization. These outlays do not increase the value of fixed assets.

2. Investment outlays are included into the appropriate sections of the NACE rev. 1.1 in accordance with the classification of the investor's activity (entity of the national economy), with the exception of outlays on structures not connected with its basic activity, which were included into the appropriate sections according to the criteria of structure destination (concerning, e.g. residential buildings and places, buildings for education, health care, sport and recreational purposes).

3. The division of investment outlays by subregions and powiats was made on the basis of the actual investment location.

4. **Fixed assets** include asset components and other objects completed and ready for usage, with an expected period of utility exceeding 1 year, of which also public roads, streets and squares, together with shoulders and foundations, development of tracts of land, long-term plantings, meliorations, water structures, land and livestock (basic herd) as well as since 1 Jan 2002 cooperative ownership right to residential premise and cooperative right to non-residential (utilitarian) premise.

Data regarding fixed assets does not include the value of land recognized as fixed assets since 1 Jan 1991, in accordance with the regulation of the Council of Ministers, dated 12 Dec 1990 (Journal of Laws No. 90, item 529) as well as right of perpetual use of land recognized as fixed assets since 1 Jan 2002, in accordance with the Law on Accounting, dated 29 Sep 1994 (uniform text Journal of Laws 2002, No. 76, item 694, with later amendments).

5. Wartość brutto środków trwałych jest to wartość równa nakładom poniesionym na ich zakup lub wytworzenie, bez potrącenia wartości zużycia (umorzenia).

Przez **wartość brutto** środków trwałych w **bieżących cenach ewidencyjnych** według stanu w dniu 31 XII należy rozumieć w zakresie środków trwałych przekazanych do eksploatacji:

- przed 1 I 1995 r. – wartość w cenach odtworzenia z września 1994 r.,
- po 1 I 1995 r. – wartość w cenach bieżących nabycia lub wytworzenia.

6. Podziału środków trwałych według sekcji Polskiej Klasyfikacji Działalności (PKD 2004) w układzie podregionów i powiatów dokonano zgodnie z siedzibą jednostki lokalnej rodzaju działalności.

Podmioty gospodarki narodowej

Prezentowane dane dotyczą **podmiotów gospodarki narodowej** zarejestrowanych w rejestrze REGON i obejmują osoby prawne, jednostki organizacyjne niemające osobowości prawnej oraz osoby fizyczne prowadzące działalność gospodarczą, zaklasyfikowane do poszczególnych sekcji PKD 2004 według przeważającego rodzaju działalności.

Krajowy rejestr urzędowy podmiotów gospodarki narodowej, zwany dalej rejestrem REGON, jest rejestrem administracyjnym prowadzonym przez Prezesa GUS. Zasady prowadzenia rejestru określają przepisy ustawy z dnia 29 VI 1995 r. o statystyce publicznej (Dz. U. Nr 88, poz. 439, z późniejszymi zmianami) oraz przepisy rozporządzenia Rady Ministrów z dnia 27 VII 1999 r. (Dz. U. Nr 69, poz. 763, z późniejszymi zmianami) w sprawie sposobu i metodologii prowadzenia i aktualizacji rejestru podmiotów gospodarki narodowej, w tym wzorów wniosków, ankiet i zaświadczeń oraz szczegółowych warunków i trybu współdziałania służb statystyki publicznej z innymi organami prowadzącymi rejestry i systemy informatyczne administracji publicznej.

Podstawową funkcją rejestru REGON jest identyfikowanie podmiotów gospodarki narodowej, co jest realizowane poprzez nadawanie im unikatowych numerów identyfikacyjnych.

5. Gross value of fixed assets is the value equal to the outlays incurred on purchasing or manufacturing them, without deducting consumption value (depreciation).

As the **gross value** of fixed assets **at current book-keeping prices** as of 31 Dec, within the scope of fixed assets designated for exploitation, is understood:

- before 1 Jan 1995 – the value at replacement prices of September 1994,
- after 1 Jan 1995 – the purchasing or manufacturing value at current prices.

6. The division of fixed assets by NACE rev. 1.1 sections by subregions and powiats was made according to the seat of local kind-of-activity unit.

Entities of the national economy

Presented data concerns **entities of the national economy** recorded in the REGON register and includes legal persons, organizational entities without legal personality and natural persons conducting economic activity, classified into particular NACE rev. 1.1 sections according to the predominant kind of activity.

The National Office Business Register, hereinafter referred to as REGON, is an administrative register held by the President of the CSO. The rules for running the register are defined by the regulation of the Council of Ministers dated 29 Jun 1995 on Public Statistics (Journal of Laws No. 88, item 439, with later amendments) and the provisions of the regulation of the Council of Ministers dated 27 Jul 1999 (Journal of Laws No. 69, item 763, with later amendments) on the mode and methodology of running and updating the business register, including application, questionnaire and certificate specimens and detailed conditions and mode of co-operation of official statistics services with other bodies running official registers and information systems in public administration.

The basic function of the REGON register is identification of entities of the national economy, which is accomplished by assigning to them unique identification numbers.

I. WAŻNIEJSZE DANE O WOJEWÓDZTWIE
MAJOR DATA ON THE VOIVODSHIP

| Lp. | WYSZCZEGÓLNIENIE | 2000 | 2001 | 2002 | 2003 | 2004 |
|-----|--|-------|-------|-------|-------|---------------------------------|
| | | | | | | POWIERZ AR |
| 1 | Powierzchnia ogólna w km ² (stan w dniu 31 XII) ... | 20180 | 20180 | 20180 | 20180 | 20187 |
| | | | | | | STAN I OCHRONA ENVIRONMENTAL |
| 2 | Pobór wody – w % poboru ogółem – na cele: produkcyjne ^a (poza rolnictwem, łowiectwem i leśnictwem oraz rybactwem) | 16,8 | 16,1 | 16,0 | 15,7 | 16,2 |
| 3 | eksploatacji sieci wodociągowej ^b | 62,9 | 63,4 | 63,6 | 64,1 | 61,7 |
| | Zużycie wody na 1 km ² w dam ³ : | | | | | |
| 4 | na potrzeby gospodarki narodowej i ludności ... | 3,8 | 3,6 | 3,7 | 3,9 | 3,9 |
| 5 | do produkcji przemysłowej | 0,8 | 0,7 | 0,7 | 0,8 | 0,7 |
| 6 | Ścieki przemysłowe i komunalne oczyszczane w % wymagających oczyszczenia ^c | 98,4 | 98,9 | 98,9 | 99,3 | 99,6 |
| 7 | Ścieki przemysłowe i komunalne nieoczyszczane na 1 km ² w dam ³ | 0,0 | 0,0 | 0,0 | 0,0 | 0,0 |
| 8 | Ludność korzystająca z oczyszczalni ścieków w % ludności ogółem ^d | 55,4 | 56,5 | 57,9 | 60,2 | 61,2 |
| | Emisja przemysłowych zanieczyszczeń powietrza z zakładów szczególnie uciążliwych na 1 km ² w t: | | | | | |
| 9 | pyłowych | 0,1 | 0,1 | 0,1 | 0,1 | 0,1 |
| 10 | gazowych (bez dwutlenku węgla) | 0,7 | 0,7 | 0,6 | 0,7 | 0,6 |
| | Redukcja przemysłowych zanieczyszczeń powie- trza w zakładach szczególnie uciążliwych w % zanieczyszczeń wytworzonych: | | | | | |
| 11 | pyłowych | 98,1 | 98,4 | 98,4 | 98,6 | 98,2 |
| 12 | gazowych (bez dwutlenku węgla) | 4,8 | 4,9 | 5,1 | 5,6 | 10,9 |
| 13 | Odpady (z wyłączeniem odpadów komunalnych) ^e wytworzone (w ciągu roku) na 1 km ² w t | 35,6 | 36,9 | 40,0 | 46,0 | 44,0 |
| 14 | Odpady komunalne zebrane ^f (w ciągu roku) przez zakłady oczyszczania na 1 mieszkańca w kg .. | 269 | 277 | 284 | 268 | 244 |
| | Powierzchnia o szczególnych walorach przyrodni- czych prawnie chroniona ^g (stan w dniu 31 XII): | | | | | |
| 15 | w % powierzchni ogólnej | 31,9 | 31,9 | 31,9 | 31,9 | 31,9 |
| 16 | na 1 mieszkańca w m ² | 5320 | 5328 | 5335 | 5350 | 5358 |
| | Nakłady na środki trwałe ^h (ceny bieżące) – w % nakładów inwestycyjnych ogółem – służące: | | | | | |
| 17 | ochronie środowiska | 5,5 | 5,9 | 4,2 | 4,6 | 3,1 |
| 18 | gospodarce wodnej | 1,6 | 1,8 | 1,0 | 1,3 | 1,7 |

a Z ujęć własnych. b Pobór wody na ujęciach przed wtłoczeniem do sieci. c Odprowadzone do wód lub do ziemi. d Ludność ust. 4 na str. 14. f Dane szacunkowe; od 2003 r. dane nieporównywalne z danymi za lata poprzednie ze względu na zmianę katalogu

a From own intakes. b Water withdrawal by intakes before entering water-line system. c Discharged into waters or into the notes, item 4 on page 14. f Estimated data; since 2003 data has not been comparable to the data for the previous years due to the

| 2005 | 2006 | 2007 | 2008 | SPECIFICATION | No. |
|------------|-------|-------|-------|---|-----|
| CHNIA | | | | | |
| EA | | | | | |
| 20187 | 20187 | 20187 | 20187 | Total area in km ² (as of 31 Dec) | 1 |
| ŚRODOWISKA | | | | | |
| PROTECTION | | | | | |
| 15,1 | 15,0 | 15,6 | 14,0 | Water withdrawal – in % of total withdrawal – for purposes of: | |
| 60,9 | 65,0 | 63,7 | 62,8 | production ^a (excluding agriculture, hunting and forestry and fishing) | 2 |
| | | | | exploitation of water-line system ^b | 3 |
| | | | | Water consumption per 1 km ² in dam ³ : | |
| 4,0 | 4,0 | 3,9 | 4,0 | for needs of the national economy and population | 4 |
| 0,7 | 0,7 | 0,7 | 0,6 | for industrial production | 5 |
| 99,2 | 99,6 | 98,4 | 99,7 | Industrial and municipal waste water treated in % of requiring treatment ^c | 6 |
| 0,0 | 0,0 | 0,0 | 0,0 | Industrial and municipal waste water untreated per 1 km ² in dam ³ | 7 |
| 62,1 | 62,8 | 62,4 | 63,7 | Population using waste water treatment plants in % of total population ^d | 8 |
| | | | | Emission of industrial air pollutants by plants especially noxious per 1 km ² in t: | |
| 0,1 | 0,1 | 0,1 | 0,1 | particulates | 9 |
| 0,6 | 0,6 | 0,6 | 0,6 | gaseous (excluding carbon dioxide) | 10 |
| | | | | Reduction of industrial air pollutants in plants especially noxious in % of pollutants produced: | |
| 98,3 | 98,5 | 98,5 | 98,4 | particulates | 11 |
| 11,2 | 8,8 | 10,3 | 5,8 | gaseous (excluding carbon dioxide) | 12 |
| 46,0 | 47,4 | 52,4 | 41,5 | Waste (excluding municipal waste) ^e generated (during the year) per 1 km ² in t | 13 |
| 219 | 232 | 220 | 207 | Municipal waste collected ^f (during the year) by purification plants per capita in kg | 14 |
| | | | | Legally protected areas possessing unique environmental value ^g (as of 31 Dec): | |
| 32,0 | 32,0 | 32,0 | 32,0 | in % of total area | 15 |
| 5376 | 5392 | 5409 | 5414 | per capita in m ² | 16 |
| | | | | Outlays on fixed assets ^h (current prices) – in % of total investment outlays – on: | |
| 3,0 | 4,2 | 3,3 | 3,6 | environmental protection | 17 |
| 1,3 | 1,8 | 1,6 | 1,1 | water management | 18 |

korzystająca z oczyszczalni ścieków – na podstawie szacunków, ludność ogółem – na podstawie bilansów. e Patrz uwagi ogólne odpadów. g Łącznie z obiektami utworzonymi na mocy uchwał rad gmin. h Według lokalizacji inwestycji.

ground. d Population using waste water treatment plants – estimated data, total population – based on balances. e See general change in the catalogue of waste. g Including those created on the basis of gmina resolutions. h By investment location.

I. **WAŻNIEJSZE DANE O WOJEWÓDZTWIE (cd.)**
MAJOR DATA ON THE VOIVODSHIP (cont.)

| Lp. | WYSZCZEGÓLNIENIE | 2000 | 2001 | 2002 | 2003 | 2004 |
|--|---|---------|---------|-------------------------|---------|---------|
| BEZPIECZEŃSTWO PUBLIC | | | | | | |
| 1 | Przestępstwa stwierdzone w zakończonych postępowaniach przygotowawczych: | | | | | |
| 1 | w liczbach bezwzględnych | 33570 | 34022 | 34023 | 36842 | 36444 |
| 2 | na 10 tys. ludności | 277,1 | 281,1 | 281,5 | 305,4 | 302,7 |
| 3 | Wskaźnik wykrywalności sprawców przestępstw stwierdzonych w % | 55,7 | 65,3 | 66,0 | 64,1 | 66,6 |
| LUD POPU | | | | | | |
| 4 | Ludność (stan w dniu 31 XII) | 1210688 | 1209439 | 1207704 | 1205117 | 1202425 |
| 5 | miasta | 709976 | 710394 | 711300 | 710759 | 710828 |
| 6 | wieś | 500712 | 499045 | 496404 | 494358 | 491597 |
| 7 | w tym kobiety | 618017 | 617684 | 617115 | 616036 | 615142 |
| 8 | Kobiety na 100 mężczyzn (stan w dniu 31 XII) | 104 | 104 | 104 | 105 | 105 |
| 9 | Ludność na 1 km ² powierzchni ogólnej (stan w dniu 31 XII) | 60 | 60 | 60 | 60 | 60 |
| Ludność w wieku (stan w dniu 31 XII): | | | | | | |
| 10 | produkcyjnym | 702035 | 710556 | 719040 | 727312 | 734351 |
| 11 | poprodukcyjnym | 193754 | 195546 | 197024 | 198136 | 198953 |
| 12 | Małżeństwa na 1000 ludności | 5,3 | 4,9 | 5,0 | 5,1 | 5,1 |
| 13 | Rozwody na 1000 ludności | 1,2 | 1,2 | 1,1 | 1,3 | 1,6 |
| 14 | Urodzenia żywe na 1000 ludności | 9,9 | 9,6 | 9,3 | 8,9 | 8,9 |
| 15 | Zgony ^a na 1000 ludności | 9,7 | 9,6 | 9,4 | 9,7 | 9,7 |
| 16 | Zgony niemowląt na 1000 urodzeń żywych | 7,3 | 6,4 | 7,2 | 6,3 | 7,1 |
| 17 | Przyrost naturalny na 1000 ludności | 0,2 | -0,0 | -0,1 | -0,8 | -0,9 |
| Przeciętna liczba lat dalszego trwania życia w momencie urodzenia: | | | | | | |
| 18 | mężczyźni | 70,49 | 70,61 | 70,68 | 70,73 | 71,23 |
| 19 | kobiety | 79,14 | 79,92 | 80,39 | 79,94 | 80,07 |
| 20 | Saldo migracji wewnętrznych i zagranicznych na pobyt stały na 1000 ludności | -1,3 | -1,2 | -1,5 | -1,6 | -1,4 |
| RYNEK LABOUR | | | | | | |
| Pracujący ^b (stan w dniu 31 XII): | | | | | | |
| 21 | ogółem: w tys. | 495,5 | 485,0 | $\frac{483,5}{393,6}^c$ | 392,9 | 388,7 |
| 22 | w tym kobiety | 237,3 | 233,4 | $\frac{232,1}{183,3}^c$ | 181,8 | 179,4 |
| 23 | 2000 = 100 | x | 97,9 | $\frac{97,6}{79,4}^c$ | 79,3 | 78,4 |
| 24 | na 1000 ludności | 409,3 | 401,0 | $\frac{400,4}{325,9}^c$ | 326,0 | 323,3 |

^a Łącznie ze zgonami niemowląt. ^b Według faktycznego miejsca pracy i rodzaju działalności; dla pracujących w gospodarstwach tj. z uwzględnieniem pracujących w gospodarstwach indywidualnych w rolnictwie wyszacowanych przy wykorzystaniu wyników Pow
a Including infant deaths. b By actual workplace and kind of activity; for persons employed on private farms in agriculture – estimated using the results of Agricultural Census 1996 (numerator) as well as Population

| 2005 | 2006 | 2007 | 2008 | SPECIFICATION | No. |
|-------------------------|---------|---------|---------|--|-----|
| PUBLICZNE SAFETY | | | | | |
| 31873 | 27725 | 26651 | 25498 | Ascertained crimes in completed preparatory proceedings: | 1 |
| 265,4 | 231,5 | 223,1 | 213,9 | in absolute numbers | 2 |
| 67,3 | 69,1 | 68,7 | 69,0 | per 10 thous. population | 3 |
| NOŚĆ LATIION | | | | | |
| 1199689 | 1196101 | 1192660 | 1191470 | Rate of detectability of delinquents in ascertained crimes in % | 4 |
| 709950 | 711597 | 710098 | 710073 | Population (as of 31 Dec) | 5 |
| 489739 | 484504 | 482562 | 481397 | urban areas | 6 |
| 614093 | 612834 | 611419 | 611157 | rural areas | 7 |
| 105 | 105 | 105 | 105 | of which females | 8 |
| 59 | 59 | 59 | 59 | Females per 100 males (as of 31 Dec) | 9 |
| 740354 | 744653 | 747751 | 751379 | Population per 1 km ² of total area (as of 31 Dec) | 10 |
| 199540 | 200832 | 202583 | 204991 | Population of age (as of 31 Dec): | 11 |
| 5,4 | 5,7 | 6,2 | 6,6 | working | 12 |
| 1,8 | 1,5 | 1,7 | 1,5 | post-working | 13 |
| 9,1 | 9,2 | 9,3 | 10,0 | Marriages per 1000 population | 14 |
| 9,8 | 9,9 | 9,8 | 9,7 | Divorces per 1000 population | 15 |
| 5,6 | 6,2 | 5,0 | 5,3 | Live births per 1000 population | 16 |
| -0,7 | -0,7 | -0,5 | 0,3 | Deaths ^a per 1000 population | 17 |
| 71,04 | 71,00 | 71,54 | 72,02 | Infant deaths per 1000 live births | 18 |
| 80,41 | 80,53 | 80,88 | 81,42 | Natural increase per 1000 population | 19 |
| -1,6 | -2,4 | -2,1 | -1,4 | Life expectancy at the moment of birth: | 20 |
| | | | | males | |
| | | | | females | |
| | | | | Internal and international net migration for permanent residence per 1000 population | |
| PRACY MARKET | | | | | |
| 387,9 | 394,4 | 410,8 | 418,8 | Employed persons ^b (as of 31 Dec): | 21 |
| 180,1 | 182,3 | 188,1 | 191,6 | total: in thous. | 22 |
| 78,3 | 79,6 | 82,9 | 84,5 | of which women | 23 |
| 323,4 | 329,8 | 344,5 | 351,5 | 2000 = 100 | 24 |
| | | | | per 1000 population | |

indywidualnych w rolnictwie – dane szacunkowe; patrz uwagi ogólne, ust. 4, na str. 19. c Dane podaje się w dwóch ujęciach, szczego Spisu Rolnego 1996 (licznik) oraz Narodowego Powszechnego Spisu Ludności i Mieszkań 2002 (mianownik).
mated data: see general notes, item 4 on page 19. c Data was given in two formulations, i.e. considering the number of persons and Housing Census 2002 (denominator).

I. WAŻNIEJSZE DANE O WOJEWÓDZTWIE (cd.)
MAJOR DATA ON THE VOIVODSHIP (cont.)

| Lp. | WYSZCZEGÓLNIENIE | 2000 | 2001 | 2002 | 2003 | 2004 |
|---|--|---------|---------|-----------------------|---------|---------|
| RYNEK LABOUR | | | | | | |
| | Pracujący ^a – stan w dniu 31 XII (dok.): | | | | | |
| | z liczby ogółem w %: | | | | | |
| 1 | rolnictwo, łowiectwo i leśnictwo; rybactwo | 46,5 | 47,3 | $\frac{47,5}{35,5}^b$ | 35,5 | 35,9 |
| 2 | przemysł i budownictwo | 16,8 | 15,9 | $\frac{15,5}{19,0}^b$ | 19,3 | 19,1 |
| 3 | usługi rynkowe | 21,7 | 21,7 | $\frac{22,3}{27,4}^b$ | 27,7 | 26,9 |
| 4 | usługi nierynkowe | 15,0 | 15,1 | $\frac{14,7}{18,1}^b$ | 17,5 | 18,1 |
| 5 | pracujący w sektorze prywatnym | 77,5 | 78,4 | $\frac{79,2}{74,5}^b$ | 75,3 | 75,9 |
| | Przeciętne zatrudnienie: | | | | | |
| | w przemyśle: | | | | | |
| 6 | w tysiącach | 57,5 | 56,0 | 53,0 | 53,0 | 52,8 |
| 7 | na 1000 ludności | 47,5 | 46,3 | 43,9 | 44,0 | 43,9 |
| | w budownictwie: | | | | | |
| 8 | w tysiącach | 13,4 | 12,2 | 11,1 | 10,8 | 9,9 |
| 9 | na 1000 ludności | 11,1 | 10,1 | 9,2 | 8,9 | 8,3 |
| | Bezrobotni zarejestrowani (stan w dniu 31 XII): | | | | | |
| 10 | ogółem: w tys. | 79,2 | 86,5 | 86,1 | 81,3 | 76,1 |
| 11 | 2000 = 100 | x | 109,1 | 108,6 | 102,6 | 96,1 |
| | z liczby ogółem w %: | | | | | |
| 12 | kobiety | 52,4 | 50,6 | 49,1 | 49,4 | 49,8 |
| 13 | w wieku 24 lat i mniej | 29,4 | 28,3 | 27,4 | 26,5 | 25,6 |
| 14 | pozostający bez pracy ^c dłużej niż 1 rok | 44,5 | 49,2 | 51,8 | 52,6 | 50,2 |
| 15 | Stopa bezrobocia rejestrowanego ^d (stan w dniu 31 XII) w % | 13,8 | 15,1 | $\frac{15,1}{17,1}^b$ | 16,9 | 16,1 |
| WYNAGRODZENIA. ŚWIADCZENIA WAGES AND SALARIES. | | | | | | |
| 16 | Przeciętne miesięczne wynagrodzenia brutto w zł 2000 = 100 | 1675,71 | 1787,42 | 1840,21 | 1933,63 | 2005,14 |
| 17 | w tym: przemysł | x | 106,7 | 109,8 | 115,4 | 119,7 |
| 18 | budownictwo | 1628,84 | 1717,73 | 1783,44 | 1862,69 | 1896,12 |
| 19 | Przeciętna liczba emerytów i rencistów ^e w tys. ... | 1546,03 | 1555,95 | 1545,31 | 1636,04 | 1729,32 |
| 20 | objętych pozarolniczym systemem ubezpieczeń społecznych | 291,7 | 287,7 | 284,8 | 283,3 | 282,1 |
| 21 | rolników indywidualnych | 164,0 | 162,0 | 161,5 | 162,3 | 163,7 |
| | | 127,7 | 125,7 | 123,3 | 121,0 | 118,4 |

^a Według faktycznego miejsca pracy i rodzaju działalności; dla pracujących w gospodarstwach indywidualnych w rolnictwie w gospodarstwach indywidualnych w rolnictwie wyszacowanych przy wykorzystaniu wyników Powszechnego Spisu Rolnego 1996 pracy. ^d Patrz uwagi ogólne, ust. 7 na str. 20. ^e Bez emerytów i rencistów, którzy otrzymują świadczenia wypłacane przez Ministerstwo świadczenia na mocy umów międzynarodowych.

^a By actual workplace and kind of activity; for persons employed on private farms in agriculture – estimated data; see general in agriculture estimated using the results of Agricultural Census 1996 (numerator) as well as Population and Housing Census 2002 pensioners, who receive benefits paid by the Ministry of National Defence, the Ministry of the Interior and Administration, the Ministry

| 2005 | 2006 | 2007 | 2008 | SPECIFICATION | No. |
|---------------------------|---------|---------|---------|--|-----|
| PRACY (dok.) | | | | | |
| MARKET (cont.) | | | | | |
| | | | | <i>Employed persons^a – as of 31 Dec (cont.):</i> | |
| | | | | <i>of total number in %:</i> | |
| 36,0 | 35,3 | 34,0 | 33,2 | <i>agriculture, hunting and forestry; fishing</i> | 1 |
| 18,5 | 19,3 | 20,3 | 20,3 | <i>industry and construction</i> | 2 |
| 27,1 | 27,1 | 27,7 | 28,7 | <i>market services</i> | 3 |
| 18,4 | 18,3 | 18,0 | 17,8 | <i>non-market services</i> | 4 |
| 76,0 | 76,5 | 77,4 | 78,0 | <i>employed persons in private sector</i> | 5 |
| | | | | <i>Average paid employment:</i> | |
| | | | | <i>in industry:</i> | |
| 52,0 | 52,6 | 55,1 | 56,1 | <i>in thousand</i> | 6 |
| 43,3 | 43,9 | 46,2 | 47,1 | <i>per 1000 population</i> | 7 |
| | | | | <i>in construction:</i> | |
| 10,3 | 11,0 | 12,3 | 14,1 | <i>in thousand</i> | 8 |
| 8,6 | 9,2 | 10,3 | 11,9 | <i>per 1000 population</i> | 9 |
| | | | | <i>Registered unemployed persons (as of 31 Dec):</i> | |
| 73,2 | 61,8 | 48,8 | 45,8 | <i>total: in thous.</i> | 10 |
| 92,4 | 78,0 | 61,6 | 57,8 | <i>2000 = 100</i> | 11 |
| | | | | <i>of total number in %:</i> | |
| 50,3 | 52,6 | 53,5 | 50,4 | <i>women</i> | 12 |
| 25,0 | 22,9 | 20,9 | 22,0 | <i>aged 24 and less</i> | 13 |
| 46,7 | 46,4 | 43,5 | 32,6 | <i>out of job^c for longer than 1 year</i> | 14 |
| 15,6 | 13,3 | 10,4 | 9,7 | <i>Registered unemployment rate^d (as of 31 Dec) in %</i> | 15 |
| Z UBEZPIECZEŃ SPOŁECZNYCH | | | | | |
| SOCIAL SECURITY BENEFITS | | | | | |
| 2085,12 | 2186,74 | 2373,76 | 2610,21 | <i>Average monthly gross wages and salaries in zł</i> | 16 |
| 124,4 | 130,5 | 141,7 | 155,8 | <i>2000 = 100</i> | |
| 1985,90 | 2105,52 | 2339,81 | 2545,03 | <i>of which: industry</i> | 17 |
| 1859,26 | 1959,59 | 2136,29 | 2364,69 | <i>construction</i> | 18 |
| 279,1 | 276,9 | 275,9 | 276,1 | <i>Average number of retirees and pensioners^e in thous.</i> | 19 |
| 164,3 | 165,7 | 168,0 | 171,4 | <i>covered by the non-agricultural social security system</i> | 20 |
| 114,8 | 111,2 | 107,9 | 104,7 | <i>farmers</i> | 21 |

– dane szacunkowe; patrz uwagi ogólne, ust. 4 na str. 19. *b* Dane podaje się w dwóch ujęciach, tj. z uwzględnieniem pracujących (licznik) oraz Narodowego Powszechnego Spisu Ludności i Mieszkań 2002 (mianownik). *c* Od momentu rejestracji w urzędzie s/w Obrony Narodowej, Ministerstwo Spraw Wewnętrznych i Administracji oraz Ministerstwo Sprawiedliwości, a także otrzymują-

notes, item 4 on page 19. *b* Data was given in two formulations, i.e. considering the number of persons employed on private farms (denominator). *c* From the date of registering in a labour office. *d* See general notes, item 7 on page 20. *e* Excluding retirees and of Justice as well as benefits on the basis of international agreements.

I. **WAŻNIEJSZE DANE O WOJEWÓDZTWIE (cd.)**
MAJOR DATA ON THE VOIVODSHIP (cont.)

| Lp. | WYSZCZEGÓLNIENIE | 2000 | 2001 | 2002 | 2003 | 2004 |
|---|---|---------|---------|---------|---------|---------|
| WYNAGRODZENIA. ŚWIADCZENIA WAGES AND SALARIES. | | | | | | |
| 1 | Przeciętna miesięczna emerytura i renta brutto ^a w zł: | | | | | |
| | z pozarolniczego systemu ubezpieczeń społecznych ^b | 763,57 | 845,91 | 905,70 | 952,16 | 996,23 |
| 2 | rolników indywidualnych ^c | 575,58 | 648,09 | 669,19 | 695,13 | 714,42 |
| INFRASTRUKTURA KOMU MUNICIPAL INFRASTRUC | | | | | | |
| 3 | Długość sieci (stan w dniu 31 XII) w km: | | | | | |
| | wodociągowej rozdzielczej | 8904,5 | 9270,1 | 9655,7 | 10105,1 | 10620,2 |
| 4 | kanalizacyjnej ^d | 1354,0 | 1466,0 | 1609,5 | 1798,4 | 1878,4 |
| 5 | gazowej | 797,2 | 1089,1 | 1124,8 | 981,2 | 1282,0 |
| | Zużycie w gospodarstwach domowych: | | | | | |
| | wody z wodociągów: | | | | | |
| 6 | w hm ³ | 34,3 | 33,2 | 34,1 | 34,9 | 34,1 |
| 7 | na 1 mieszkańca w m ³ | 28,3 | 27,4 | 28,2 | 28,9 | 28,3 |
| | energii elektrycznej w miastach: | | | | | |
| 8 | w GW-h | 383,9 | 390,6 | 385,8 | 400,1 | 409,4 |
| 9 | na 1 mieszkańca w kW-h | 540,4 | 549,6 | 542,2 | 562,8 | 576,3 |
| | gazu z sieci ^e : | | | | | |
| 10 | w hm ³ | 38,0 | 41,6 | 45,1 | 40,1 | 39,1 |
| 11 | na 1 odbiorcę w m ³ | 360,7 | . | . | 357,3 | 344,8 |
| | Zasoby mieszkaniowe ^f (do 2001 r. – zamiesz- kane; stan w dniu 31 XII): | | | | | |
| | mieszkania: | | | | | |
| 12 | w tysiącach | 384,2 | 387,2 | 389,9 | 393,7 | 396,6 |
| 13 | na 1000 ludności | 317,4 | 320,1 | 322,8 | 326,7 | 329,8 |
| 14 | izby na 1000 ludności | 1180,1 | 1190,7 | 1265,2 | 1283,1 | 1296,6 |
| | powierzchnia użytkowa mieszkań w m ² : | | | | | |
| 15 | na 1000 ludności | 20546,5 | 20768,0 | 23148,8 | 23571,3 | 23877,6 |
| 16 | przeciętna 1 mieszkania | 64,7 | 64,9 | 71,7 | 72,2 | 72,4 |
| | Mieszkania oddane do użytkowania: | | | | | |
| | mieszkania: | | | | | |
| 17 | w tysiącach | 3,8 | 3,1 | 2,6 | 4,2 | 3,4 |
| 18 | na 1000 ludności | 3,1 | 2,6 | 2,2 | 3,5 | 2,8 |
| 19 | izby na 1000 ludności | 11,5 | 9,7 | 9,9 | 16,2 | 12,3 |
| | powierzchnia użytkowa mieszkań w m ² : | | | | | |
| 20 | na 1000 ludności | 234,9 | 205,9 | 230,5 | 389,3 | 297,8 |
| 21 | przeciętna 1 mieszkania | 75,6 | 80,3 | 106,7 | 111,6 | 106,2 |
| EDUKACJA ^g EDUCA | | | | | | |
| 22 | Uczniowie w szkołach ^h (stan na początku roku szkolnego) w tys.: | | | | | |
| | podstawowych | 110,0 | 105,4 | 100,6 | 95,7 | 90,2 |
| 23 | gimnazjach | 40,6 | 59,8 | 58,6 | 57,3 | 55,8 |

^a Bez emerytur i rent wypłacanych przez Ministerstwo Obrony Narodowej, Ministerstwo Spraw Wewnętrznych i Administracji z kwotą jednorazowej wypłaty dla osób pobierających świadczenia emerytalno-rentowe w kwocie nie wyższej niż kwota najniższej z tego funduszu z uprawnieniami do świadczeń z Funduszu Emerytalno-Rentowego; w 2001 r. łącznie z jednorazowym wyrówna z odbiorcami. ^f Na podstawie bilansów. ^g Patrz uwagi ogólne, ust. 1 na str. 24 i ust. 2 na str. 25. ^h Bez szkół dla dorosłych, z wyjątkiem

^a Excluding retirement pay and pensions paid by the Ministry of National Defence, the Ministry of the Interior and Administration, sation for persons receiving retirement pay and pension benefits not higher than the lowest retirement pay or pension benefit. Fund; in 2001 including a one-off valorization payment for 2000. ^d Distribution network and collectors. ^e In natural units on the basis ^h Excluding schools for adults, excluding post-secondary schools.

| 2005 | 2006 | 2007 | 2008 | SPECIFICATION | No. |
|--|---------|---------|---------|--|-----|
| Z UBEZPIECZEŃ SPOŁECZNYCH (dok.) SOCIAL SECURITY BENEFITS (cont.) | | | | | |
| | | | | Average monthly gross retirement pay and pension ^a in zł: | |
| 1023,31 | 1099,84 | 1134,25 | 1243,44 | from non-agricultural social security system ^b | 1 |
| 723,38 | 764,69 | 776,10 | 821,36 | farmers ^c | 2 |
| NALNA. MIESZKANIA TURE. DWELLINGS | | | | | |
| | | | | Network (as of 31 Dec) in km: | |
| 11006,4 | 11375,7 | 11572,6 | 11789,7 | water-line distribution | 3 |
| 2030,3 | 2160,6 | 2243,0 | 2303,1 | sewage ^d | 4 |
| 1299,4 | 1309,6 | 1329,0 | 1334,7 | gas-line | 5 |
| | | | | Consumption in households: | |
| | | | | water from water-line system: | |
| 35,4 | 36,6 | 36,1 | 36,8 | in hm ³ | 6 |
| 29,4 | 30,6 | 30,2 | 30,9 | per capita in m ³ | 7 |
| | | | | electricity in urban areas: | |
| 432,0 | 443,8 | 451,6 | 453,7 | in GW·h | 8 |
| 608,0 | 622,8 | 635,0 | 639,1 | per capita in kW·h | 9 |
| | | | | gas from gas-line system ^e : | |
| 40,3 | 44,1 | 39,5 | 41,5 | in hm ³ | 10 |
| 350,3 | 380,6 | 352,9 | 368,8 | per consumer in m ³ | 11 |
| | | | | Dwelling stocks ^f (until 2001 – inhabited; as of 31 Dec): | |
| | | | | dwellings: | |
| 399,4 | 402,1 | 405,6 | 410,1 | in thousand | 12 |
| 332,9 | 336,2 | 340,1 | 344,2 | per 1000 population | 13 |
| 1309,6 | 1323,4 | 1340,1 | 1358,6 | rooms per 1000 population | 14 |
| | | | | usable floor space of dwellings in m ² : | |
| 24179,1 | 24497,9 | 24889,1 | 25328,6 | per 1000 population | 15 |
| 72,6 | 72,9 | 73,2 | 73,6 | average per dwelling | 16 |
| | | | | Dwellings completed: | |
| | | | | dwellings: | |
| 3,2 | 3,0 | 4,0 | 5,0 | in thousand | 17 |
| 2,6 | 2,5 | 3,3 | 4,2 | per 1000 population | 18 |
| 11,7 | 11,3 | 14,6 | 19,2 | rooms per 1000 population | 19 |
| | | | | usable floor space of dwellings in m ² : | |
| 290,7 | 280,9 | 360,7 | 463,3 | per 1000 population | 20 |
| 110,4 | 110,8 | 108,9 | 111,1 | average per dwelling | 21 |
| I WYCHOWANIE TION ^g | | | | | |
| | | | | Pupils and students in schools ^h (as of the begin- ning of the school year) in thous.: | |
| 85,2 | 80,3 | 75,9 | 72,6 | primary | 22 |
| 53,9 | 51,6 | 48,8 | 45,9 | lower secondary | 23 |

oraz Ministerstwo Sprawiedliwości, a także świadczeń realizowanych na mocy umów międzynarodowych. b Od 2005 r. łącznie emerytury i renty. c Łącznie z wypłatami z Funduszu Ubezpieczeń Społecznych w przypadku łączenia uprawnień do świadczeń niem waloryzacji za 2000 r. d Sieć rozdzielcza i kolektory. e W jednostkach naturalnych, według których następuje rozliczenie szkół policealnych.

the Ministry of Justice as well as benefits realized on the basis of international agreements. b Since 2005 including one-off compen- c Including payments from the Social Insurance Fund, in case of a simultaneous right to benefits from this fund and the Pension of which settlements with clients occur. f Based on balances. g See general notes, item 1 on page 24 and item 2 on page 25.

I. **WAŻNIEJSZE DANE O WOJEWÓDZTWIE (cd.)**
MAJOR DATA ON THE VOIVODSHIP (cont.)

| Lp. | WYSZCZEGÓLNIENIE | 2000 | 2001 | 2002 | 2003 | 2004 |
|-----------------------------|---|------|------|------|------|------|
| EDUKACJA^a | | | | | | |
| EDUCA | | | | | | |
| | Uczniowie w szkołach ^b (stan na początku roku szkolnego) w tys. (dok.): | | | | | |
| 1 | specjalnych przysposabiających do pracy | x | x | x | x | 0,1 |
| 2 | zasadniczych zawodowych | 14,4 | 9,0 | 6,3 | 4,5 | 5,9 |
| 3 | liceach ogólnokształcących | 32,8 | 25,5 | 26,2 | 25,9 | 25,5 |
| 4 | uzupełniających liceach ogólnokształcących .. | x | x | x | x | 0,0 |
| 5 | liceach profilowanych | x | x | 3,5 | 6,4 | 8,8 |
| 6 | technikach | 32,9 | 26,0 | 24,7 | 23,1 | 19,8 |
| 7 | technikach uzupełniających | x | x | x | x | 0,0 |
| 8 | artystycznych ogólnokształcących ^c | 0,5 | 0,4 | 0,5 | 0,5 | 0,5 |
| 9 | policealnych | 6,0 | 6,2 | 7,5 | 9,0 | 10,7 |
| | Absolwenci szkół ^b w tys.: | | | | | |
| 10 | podstawowych | 19,5 | 18,8 | 18,4 | 18,1 | 16,9 |
| 11 | gimnazjów | x | 19,7 | 19,3 | 19,0 | 18,3 |
| 12 | specjalnych przysposabiających do pracy | x | x | x | x | x |
| 13 | zasadniczych zawodowych | 4,8 | 4,3 | 3,8 | 0,5 | 1,7 |
| 14 | liceów ogólnokształcących | 6,7 | 7,6 | 8,3 | 8,7 | 8,3 |
| 15 | uzupełniających liceów ogólnokształcących | x | x | x | x | x |
| 16 | liceów profilowanych | x | x | x | x | 2,9 |
| 17 | techników | 6,7 | 6,0 | 6,4 | 7,5 | 4,9 |
| 18 | techników uzupełniających | x | x | x | x | x |
| 19 | artystycznych ogólnokształcących ^c | 0,1 | 0,1 | 0,1 | 0,1 | 0,1 |
| 20 | policealnych | 2,1 | 2,0 | 2,5 | 2,8 | 3,3 |
| 21 | Absolwenci szkół ponadgimnazjalnych na 1000 ludności | 15,2 | 14,8 | 15,4 | 14,0 | 14,9 |
| 22 | Studenci szkół wyższych ^d (stan w dniu 30 XI) w tys. | 44,2 | 48,3 | 50,1 | 50,4 | 52,8 |
| 23 | Absolwenci szkół wyższych ^d w tys. | 8,0 | 10,3 | 10,8 | 10,7 | 10,3 |
| 24 | Uczniowie szkół dla dorosłych (stan na początku roku szkolnego) w tys. | 11,9 | 12,7 | 12,5 | 13,0 | 10,9 |
| 25 | Absolwenci szkół dla dorosłych w tys. | 3,3 | 3,4 | 3,8 | 4,0 | 2,6 |
| | Wychowanie przedszkolne (stan na początku roku szkolnego): | | | | | |
| 26 | miejsca w przedszkolach w tys. | 19,2 | 18,8 | 18,7 | 17,8 | 17,6 |
| | dzieci w tys.: | | | | | |
| 27 | w przedszkolach | 19,3 | 17,9 | 17,3 | 16,8 | 16,6 |
| 28 | w oddziałach przedszkolnych przy szkołach podstawowych | 8,1 | 7,8 | 7,7 | 7,3 | 6,9 |
| 29 | w zespołach wychowania przedszkolnego . | x | x | x | x | x |
| 30 | w punktach przedszkolnych | x | x | x | x | x |
| 31 | Dzieci w przedszkolach (stan na początku roku szkolnego) na 1000 dzieci w wieku 3-6 lat | 319 | 323 | 318 | 326 | 334 |

a Patrz uwagi ogólne, ust. 1 na str. 24 i ust. 2 na str. 25. b Bez szkół dla dorosłych, z wyjątkiem szkół policealnych. c Dających dowęj oraz resortu spraw wewnętrznych i administracji; bez cudzoziemców. e Łącznie z zespołami wychowania przedszkolnego i punktami

a See general notes, item 1 on page 24 and item 2 on page 25. b Excluding schools for adults, excluding post-secondary institutions of the Ministry of National Defence and the Ministry of the Interior and administration; excluding foreigners. e Including pre

| 2005 | 2006 | 2007 | 2008 | SPECIFICATION | No. |
|---------------------------|------|------|-------------------|---|-----|
| I WYCHOWANIE (dok.) | | | | | |
| TION ^a (cont.) | | | | | |
| | | | | <i>Pupils and students in schools^b (as of the beginning of the school year) in thous. (cont.):</i> | |
| 0,2 | 0,2 | 0,3 | 0,3 | <i>special job-training</i> | 1 |
| 5,8 | 5,6 | 5,9 | 5,8 | <i>basic vocational</i> | 2 |
| 25,3 | 25,5 | 24,9 | 24,2 | <i>general secondary</i> | 3 |
| 0,0 | 0,0 | 0,0 | 0,0 | <i>supplementary general secondary</i> | 4 |
| 7,2 | 5,5 | 3,8 | 2,6 | <i>specialized secondary</i> | 5 |
| 19,3 | 19,2 | 20,0 | 19,9 | <i>technical secondary</i> | 6 |
| 0,2 | 0,2 | 0,2 | 0,1 | <i>supplementary technical secondary</i> | 7 |
| 0,4 | 0,4 | 0,4 | 0,4 | <i>general art^c</i> | 8 |
| 11,5 | 12,1 | 11,2 | 12,5 | <i>post-secondary</i> | 9 |
| | | | | <i>Graduates in schools^b in thous.:</i> | |
| 16,1 | 15,5 | 14,1 | . | <i>primary</i> | 10 |
| 18,0 | 17,6 | 16,6 | . | <i>lower secondary</i> | 11 |
| 0,0 | 0,0 | 0,0 | . | <i>special job-training</i> | 12 |
| 1,9 | 1,7 | 1,6 | . | <i>basic vocational</i> | 13 |
| 8,1 | 8,1 | 8,2 | . | <i>general secondary</i> | 14 |
| 0,0 | – | 0,0 | . | <i>supplementary general secondary</i> | 15 |
| 2,6 | 2,2 | 1,5 | . | <i>specialized secondary</i> | 16 |
| 4,2 | 3,9 | 4,0 | . | <i>technical secondary</i> | 17 |
| x | 0,0 | 0,0 | . | <i>supplementary technical secondary</i> | 18 |
| 0,1 | 0,1 | 0,1 | . | <i>general art^c</i> | 19 |
| 3,6 | 3,5 | 3,6 | . | <i>post-secondary</i> | 20 |
| 14,0 | 13,4 | 13,0 | . | <i>Graduates of upper secondary schools per 1000 population</i> | 21 |
| 52,9 | 53,5 | 52,8 | 52,9 | <i>Students of higher education institutions^d (as of 30 Nov) in thous.</i> | 22 |
| 10,6 | 11,7 | 13,9 | . | <i>Graduates of higher education institutions^d in thous.</i> | 23 |
| 10,4 | 9,4 | 8,5 | 8,2 | <i>Students of schools for adults (as of the beginning of the school year) in thous.</i> | 24 |
| 3,5 | 2,6 | 2,4 | . | <i>Graduates of schools for adults in thous.</i> | 25 |
| | | | | <i>Pre-primary education (as of the beginning of the school year):</i> | |
| 17,6 | 17,9 | 17,9 | 19,0 ^e | <i>places in nursery schools in thous.</i> | 26 |
| 17,1 | 17,8 | 18,4 | 19,6 | <i>children in thous.:</i> | |
| | | | | <i>in nursery schools</i> | 27 |
| 6,6 | 6,7 | 5,9 | 6,4 | <i>in pre-primary sections in primary schools</i> | 28 |
| x | x | x | 0,1 | <i>in pre-primary education groups</i> | 29 |
| x | x | x | 0,1 | <i>in pre-primary points</i> | 30 |
| 356 | 383 | 407 | 436 | <i>Children in nursery schools (as of the beginning of the school year) per 1000 children aged 3-6</i> | 31 |

uprawnienia zawodowe. *d* Łącznie z filiami, wydziałami zamiejscowymi i punktami konsultacyjnymi; bez szkół resortu obrony narokami przedszkolnymi.

*s*chools. *c* Leading to professional certification. *d* Including sections, branch departments and consultative units; excluding Acad-
-primary education groups and pre-primary points.

I. WAŻNIEJSZE DANE O WOJEWÓDZTWIE (cd.)
MAJOR DATA ON THE VOIVODSHIP (cont.)

| Lp. | WYSZCZEGÓLNIENIE | 2000 | 2001 | 2002 | 2003 | 2004 |
|------------------------|--|--------|--------|--------|--------|--------|
| OCHRONA ZDROWIA | | | | | | |
| HEALTH CARE AND | | | | | | |
| | Pracownicy medyczni ^a (stan w dniu 31 XII): | | | | | |
| 1 | lekarze | 3388 | 3130 | 3075 | 3161 | 2766 |
| 2 | lekarze dentyści | 236 | 215 | 285 | 298 | 239 |
| 3 | pielęgniarki ^b | 6640 | 6609 | 6171 | 5976 | 5837 |
| 4 | Zakłady opieki zdrowotnej ambulatoryjnej (stan w dniu 31 XII) | 359 | 336 | 359 | 406 | 408 |
| | Porady udzielone w zakresie ambulatoryjnej opieki zdrowotnej na 1 mieszkańca: | | | | | |
| 5 | lekarskie | 6,0 | 5,8 | 5,7 | 5,8 | 6,4 |
| 6 | stomatologiczne | 0,7 | 0,7 | 0,6 | 0,8 | 0,8 |
| 7 | Łóżka w szpitalach ogólnych (stan w dniu 31 XII) na 10 tys. ludności ^c | 52,4 | 53,1 | 53,9 | 53,0 | 51,9 |
| 8 | Leczeni ^d w szpitalach ogólnych na 10 tys. ludności | 1635,4 | 1753,5 | 1946,4 | 1977,3 | 1864,4 |
| 9 | Apteki ogólnodostępne (stan w dniu 31 XII) | 258 | 249 | 276 | 270 | 279 |
| 10 | Liczba ludności na 1 aptekę ogólnodostępną (stan w dniu 31 XII) | 4693 | 4857 | 4376 | 4463 | 4310 |
| 11 | Dzieci w żłobkach ^e (stan w dniu 31 XII) na 1000 dzieci w wieku do lat 3 | 15 | 14 | 14 | 16 | 17 |
| KULTURA. | | | | | | |
| CULTURE. | | | | | | |
| 12 | Biblioteki publiczne (łącznie z filiami; stan w dniu 31 XII) | 267 | 263 | 261 | 259 | 257 |
| 13 | Księgozbiór bibliotek publicznych (łącznie z filiami; stan w dniu 31 XII) na 1000 ludności w wol. | 3544 | 3561 | 3576 | 3613 | 3659 |
| 14 | Czytelniczy bibliotek publicznych (łącznie z filiami i punktami bibliotecznymi) na 1000 ludności | 164,9 | 163,3 | 163,9 | 162,2 | 159,1 |
| | Wypożyczenia księgozbioru z bibliotek publicznych (łącznie z filiami i punktami bibliotecznymi) ^f w wol.: | | | | | |
| 15 | na 1000 ludności | 3316 | 3202 | 3240 | 3148 | 3043 |
| 16 | na 1 czytelnika | 20,1 | 19,6 | 19,8 | 19,4 | 19,1 |
| 17 | Muzea i oddziały muzealne (stan w dniu 31 XII) | 22 | 22 | 22 | 22 | 22 |
| 18 | Zwiedzający muzea i wystawy na 1000 ludności ... | 277,1 | 266,7 | 305,7 | 295,7 | 364,3 |
| 19 | Miejsca w teatrach i instytucjach muzycznych (stan w dniu 31 XII) na 1000 ludności | 1,6 | 1,3 | 1,5 | 1,5 | 1,5 |
| 20 | Widzowie i słuchacze w teatrach i instytucjach muzycznych ^g na 1000 ludności | 331,6 | 306,3 | 316,0 | 301,1 | 268,0 |
| 21 | Kina stałe (stan w dniu 31 XII) | 20 | 22 | 22 | 23 | 23 |
| 22 | Miejsca na widowni w kinach stałych (stan w dniu 31 XII) na 1000 ludności | 4,4 | 4,5 | 4,5 | 4,3 | 4,4 |
| 23 | Widzowie w kinach stałych na 1000 ludności | 321,2 | 454,3 | 350,4 | 274,9 | 461,3 |
| | Abonenci (stan w dniu 31 XII) na 1000 ludności: | | | | | |
| 24 | radiowi | 220,2 | 215,9 | 216,1 | 212,3 | 219,2 |
| 25 | telewizyjni | 215,0 | 210,7 | 211,0 | 207,1 | 212,8 |
| | Turystyczne obiekty zbiorowego zakwaterowania: | | | | | |
| 26 | obiekty (stan w dniu 31 VII) | 223 | 205 | 201 | 188 | 188 |
| 27 | w tym hotele | 21 | 15 | 20 | 21 | 22 |
| 28 | miejsca noclegowe (stan w dniu 31 VII) na 10 tys. ludności | 130,5 | 116,1 | 112,7 | 106,9 | 104,5 |
| 29 | korzystający z noclegów na 1000 ludności | 320,8 | 300,5 | 290,8 | 307,6 | 312,4 |

a Łącznie z lekarzami i pielęgniarkami odbywającymi staż podyplomowy; od 2005 r. pracujący bezpośrednio z pacjentem, tj. bez torialnego albo NFZ. b Łącznie z magistrami pielęgniarstwa. c W 2008 r. łącznie z łózkami i inkubatorami dla noworodków. d Bez działalności prowadzonej na terenie województwa; łącznie z imprezami organizowanymi w plenerze.

a Including interns – doctors and nurses; since 2005 working directly with a patient, i.e. excluding persons for whom the primary Masters of Nursing. c In 2008 including beds and incubators for newborns. d Excluding interward patient transfers. e Including nursery

| 2005 | 2006 | 2007 | 2008 | SPECIFICATION | No. |
|---------------------------|--------|--------|--------|--|-----|
| I OPIEKA SPOŁECZNA | | | | | |
| SOCIAL WELFARE | | | | | |
| 2694 | 2662 | 2696 | 2693 | Medical personnel ^a (as of 31 Dec): | |
| 384 | 450 | 474 | 473 | doctors | 1 |
| 5931 | 5781 | 6150 | 6121 | dentists | 2 |
| | | | | nurses ^b | 3 |
| 441 | 510 | 545 | 566 | Out-patient health care institutions (as of 31 Dec) | 4 |
| | | | | Consultations provided within the scope of out-patient health care per capita: | |
| 6,7 | 6,8 | 7,3 | 7,4 | doctors | 5 |
| 0,8 | 1,0 | 0,9 | 0,9 | dental | 6 |
| 50,9 | 49,8 | 49,8 | 51,4 | Beds in general hospitals (as of 31 Dec) per 10 thous. population ^c | 7 |
| 1860,4 | 1900,9 | 1978,4 | 2091,9 | In-patients ^d in general hospitals per 10 thous. population | 8 |
| 296 | 308 | 316 | 311 | Public pharmacies (as of 31 Dec) | 9 |
| 4053 | 3883 | 3774 | 3831 | Number of population per public pharmacy (as of 31 Dec) | 10 |
| 19 | 22 | 26 | 26 | Children in nurseries ^e (as of 31 Dec) per 1000 children up to the age of 3 | 11 |
| TURYSTYKA | | | | | |
| TOURISM | | | | | |
| 256 | 250 | 248 | 246 | Public libraries (including branches; as of 31 Dec) | 12 |
| 3733 | 3756 | 3815 | 3851 | Public library collection (including branches; as of 31 Dec) per 1000 population in vol. | 13 |
| 154,5 | 147,5 | 140,7 | 137,2 | Public library borrowers (including branches and library service points) per 1000 population | 14 |
| | | | | Public library loans (including branches and library service points) ^f in vol.: | |
| 2903 | 2762 | 2682 | 2609 | per 1000 population | 15 |
| 18,8 | 18,7 | 19,1 | 19,0 | per borrower | 16 |
| 26 | 29 | 30 | 29 | Museums with branches (as of 31 Dec) | 17 |
| 349,5 | 331,8 | 409,8 | 361,8 | Museum and exhibition visitors per 1000 population | 18 |
| 1,3 | 1,4 | 1,4 | 1,8 | Seats in theatres and music institutions (as of 31 Dec) per 1000 population | 19 |
| 280,8 | 297,6 | 331,0 | 338,0 | Audience in theatres and music institutions ^g per 1000 population | 20 |
| 19 | 19 | 19 | 19 | Fixed cinemas (as of 31 Dec) | 21 |
| 3,7 | 3,7 | 3,8 | 5,9 | Seats in fixed cinemas (as of 31 Dec) per 1000 population | 22 |
| 253,3 | 366,9 | 371,8 | 496,6 | Audience in fixed cinemas per 1000 population | 23 |
| | | | | Subscribers (as of 31 Dec) per 1000 population: | |
| 218,9 | 188,0 | 181,8 | 169,2 | radio | 24 |
| 211,8 | 182,3 | 176,3 | 163,9 | television | 25 |
| | | | | Collective tourist accommodation establishments: | |
| 180 | 176 | 169 | 166 | facilities (as of 31 Jul) | 26 |
| 22 | 21 | 21 | 22 | of which hotels | 27 |
| 98,1 | 98,0 | 95,0 | 92,3 | number of beds (as of 31 Jul) per 10 thous. population | 28 |
| 331,6 | 337,3 | 388,6 | 387,8 | tourists accommodated per 1000 population | 29 |

osób, dla których głównym miejscem pracy jest uczelnia, opieka społeczna, jednostka administracji państwowej lub samorządu terytorialnego, międzyodziałowego ruchu chorych. e Łącznie z oddziałami żłobkowymi. f Bez wypożyczeń międzybibliotecznych. g Dane dotyczą

workplace is university, social welfare, units of state or local self-government administration or the National Health Fund. b Including wards. f Excluding interlibrary lending. g Data concerns activity performed in the voivodship's area; including outdoor events.

I. WAŻNIEJSZE DANE O WOJEWÓDZTWIE (cd.)
 MAJOR DATA ON THE VOIVODSHIP (cont.)

| Lp. | WYSZCZEGÓLNIENIE | 2000 | 2001 | 2002 | 2003 | 2004 |
|---|---|--------|--------|---------------------|--------|--------|
| ROLNICTWO AGRICULTURE | | | | | | |
| 1 | Użytki rolne ^a (stan w czerwcu) w tys. ha | 1188,7 | 1182,5 | 1142,1 ^b | 1038,4 | 1106,6 |
| w tym grunty orne: | | | | | | |
| 2 | w tysiącach hektarów | 787,2 | 782,7 | 732,7 ^b | 701,4 | 713,6 |
| 3 | w % powierzchni ogólnej..... | 39,0 | 38,8 | 36,3 ^b | 34,8 | 35,4 |
| 4 | Powierzchnia zasiewów (stan w czerwcu) w tys. ha | 742,5 | 743,0 | 638,6 ^b | 651,9 | 677,0 |
| w tym w %: | | | | | | |
| 5 | zboża podstawowe (łącznie z mieszankami zbożowymi) | 75,9 | 75,0 | 79,2 ^b | 75,4 | 73,4 |
| 6 | w tym: pszenica | 9,7 | 8,2 | 8,9 ^b | 8,0 | 6,4 |
| 7 | żyto | 17,9 | 18,0 | 17,7 ^b | 16,2 | 17,4 |
| 8 | ziemniaki | 10,3 | 9,2 | 8,9 ^b | 7,6 | 6,0 |
| 9 | buraki cukrowe | 0,7 | 0,8 | 1,0 ^b | 1,0 | 1,0 |
| Zbiory w tys. t: | | | | | | |
| 10 | zboża podstawowe (łącznie z mieszankami zbożowymi) | 836,1 | 1449,1 | 1220,3 | 1182,9 | 1334,5 |
| 11 | w tym: pszenica | 132,4 | 175,7 | 163,2 | 142,9 | 132,7 |
| 12 | żyto | 188,3 | 299,9 | 243,5 | 222,3 | 285,3 |
| 13 | ziemniaki | 1479,1 | 1203,8 | 1047,9 | 841,8 | 751,5 |
| 14 | buraki cukrowe | 178,3 | 246,1 | 242,0 | 245,5 | 245,7 |
| Plony z 1 ha w dt: | | | | | | |
| 15 | zboża podstawowe (łącznie z mieszankami zbożowymi) | 14,8 | 26,0 | 24,1 | 24,1 | 26,9 |
| 16 | w tym: pszenica | 18,3 | 28,7 | 28,8 | 27,2 | 30,7 |
| 17 | żyto | 14,2 | 22,4 | 21,6 | 21,1 | 24,2 |
| 18 | ziemniaki | 194 | 177 | 185 | 169 | 186 |
| 19 | buraki cukrowe | 326 | 412 | 372 | 360 | 365 |
| Zwierzęta gospodarskie: | | | | | | |
| bydło (stan w czerwcu): | | | | | | |
| 20 | w tysiącach sztuk | 667,5 | 636,7 | 688,4 ^b | 690,9 | 683,4 |
| 21 | na 100 ha użytków rolnych ^c w szt | 56,0 | 53,5 | 59,9 ^b | 66,1 | 61,4 |
| trzoda chlewna (stan w końcu lipca): | | | | | | |
| 22 | w tysiącach sztuk | 947,9 | 866,6 | 922,3 ^b | 936,5 | 837,8 |
| 23 | na 100 ha użytków rolnych ^c w szt | 79,5 | 72,9 | 80,2 ^b | 89,5 | 75,3 |
| Produkcja na 1 ha użytków rolnych ^c : | | | | | | |
| 24 | żywca rzeźnego w przeliczeniu na mięso (łącznie z tłuszczami i podrobami) ^d w kg | 153,5 | 144,1 | 164,8 | 193,6 | 168,1 |
| 25 | mleka krowiego w l | 1035 | 1079 | 1165 | 1349 | 1454 |
| Skup produktów rolnych na 1 ha użytków rolnych ^e : | | | | | | |
| 26 | zboża podstawowe (łącznie z mieszankami zbożowymi) w kg | 67 | 103 | 120 | 111 | 103 |
| 27 | ziemniaki w kg | 160 | 136 | 129 | 188 | 145 |
| 28 | buraki cukrowe w kg | 149 | 210 | 210 | 235 | 216 |
| 29 | żywiec rzeźny w przeliczeniu na mięso (łącznie z tłuszczami) ^e w kg | 89 | 88 | 106 | 124 | 110 |
| 30 | mleko krowie w l | 886 | 1006 | 1116 | 1338 | 1354 |

a Według granic administracyjnych; bez gruntów niestanowiących gospodarstw rolnych. b Dane Powszechnego Spisu Rolnego wyciąg gospodarstw rolnych. d Dotyczy mięsa: wołowego, cielęcego, wieprzowego, baraniego, końskiego, drobiowego, koziego, i drobiowego; w wadze poubojowej ciepłej.

a By administrative borders; excluding non-farm land. b Data of the Agricultural Census as of 20 May. c Calculations are based goat, rabbit and game; in post-slaughter warm weight. e Concerns meat: beef, veal, pork, mutton, horseflesh and poultry; in post

| 2005 | 2006 | 2007 | 2008 | SPECIFICATION | No. |
|-------------------------------------|--------|--------|--------|--|-----|
| I LEŚNICTWO AND FORESTRY | | | | | |
| 1089,3 | 1094,7 | 1116,6 | 1126,2 | <i>Agricultural land^a (as of June) in thous. ha</i> | 1 |
| | | | | <i>of which arable land:</i> | |
| 707,4 | 723,1 | 696,0 | 715,4 | <i>in thousand hectares</i> | 2 |
| 35,0 | 35,8 | 34,5 | 35,4 | <i>in % of total area</i> | 3 |
| 676,8 | 697,5 | 683,9 | 706,0 | <i>Sown area (as of June) in thous. ha</i> | 4 |
| | | | | <i>of which in %:</i> | |
| 73,2 | 70,9 | 72,8 | 73,4 | <i>basic cereals (including cereal mixed)</i> | 5 |
| 5,8 | 5,7 | 5,4 | 5,9 | <i>of which: wheat</i> | 6 |
| 15,4 | 13,6 | 14,1 | 14,0 | <i>rye</i> | 7 |
| 4,8 | 4,4 | 3,8 | 3,4 | <i>potatoes</i> | 8 |
| 0,9 | 0,7 | 0,7 | 0,0 | <i>sugar beets</i> | 9 |
| | | | | <i>Crop production in thous. t:</i> | |
| 1326,5 | 1060,0 | 1283,6 | 1383,4 | <i>basic cereals (including cereal mixed)</i> | 10 |
| 119,4 | 97,3 | 109,3 | 130,2 | <i>of which: wheat</i> | 11 |
| 243,3 | 190,8 | 204,3 | 232,8 | <i>rye</i> | 12 |
| 563,5 | 452,1 | 505,0 | 455,9 | <i>potatoes</i> | 13 |
| 240,0 | 243,3 | 231,6 | 1,9 | <i>sugar beets</i> | 14 |
| | | | | <i>Yields per 1 ha in dt:</i> | |
| 26,8 | 21,4 | 25,8 | 26,7 | <i>basic cereals (including cereal mixed)</i> | 15 |
| 30,4 | 24,5 | 29,5 | 31,0 | <i>of which: wheat</i> | 16 |
| 23,4 | 20,1 | 21,1 | 23,5 | <i>rye</i> | 17 |
| 172 | 147 | 196 | 190 | <i>potatoes</i> | 18 |
| 414 | 493 | 501 | 411 | <i>sugar beets</i> | 19 |
| | | | | <i>Livestock:</i> | |
| | | | | <i>cattle (as of June):</i> | |
| 737,8 | 759,1 | 793,9 | 835,1 | <i>in thousand heads</i> | 20 |
| 67,2 | 68,8 | 70,6 | 74,1 | <i>per 100 ha of agricultural land^c in heads</i> | 21 |
| | | | | <i>pigs (as of the end of July):</i> | |
| 873,8 | 927,6 | 756,0 | 602,4 | <i>in thousand heads</i> | 22 |
| 79,6 | 84,0 | 67,2 | 53,4 | <i>per 100 ha of agricultural land^c in heads</i> | 23 |
| | | | | <i>Production per 1 ha of agricultural land^c:</i> | |
| 166,9 | 181,1 | 185,4 | 191,1 | <i>animals for slaughter in terms of meat (including fats and pluck)^d in kg</i> | 24 |
| 1482 | 1600 | 1607 | 1723 | <i>cows' milk in l</i> | 25 |
| | | | | <i>Procurement of agricultural products per 1 ha of agricultural land^c:</i> | |
| 90 | 85 | 69 | 73 | <i>basic cereal (including cereal mixed) in kg</i> | 26 |
| 112 | 88 | 116 | 142 | <i>potatoes in kg</i> | 27 |
| 219 | 220 | 206 | 2 | <i>sugar beets in kg</i> | 28 |
| 115 | 130 | 129 | 129 | <i>animals for slaughter in terms of meat (including fats)^e in kg</i> | 29 |
| 1481 | 1426 | 1433 | 1495 | <i>cows' milk in l</i> | 30 |

według stanu w dniu 20 V. c Do przeliczeń przyjęto użytki rolne według siedziby użytkownika gospodarstwa bez gruntów niestano-króliczego i dziczyzny; w wadze poubojowej cieplej. e Dotyczy mięsa: wołowego, cielęcego, wieprzowego, baraniego, końskiego

on agricultural land by the land user's seat, excluding non-farm land. d Concerns meat: beef, veal, pork, mutton, horseflesh, poultry, -slaughter warm weight.

I. WAŻNIEJSZE DANE O WOJEWÓDZTWIE (cd.)
MAJOR DATA ON THE VOIVODSHIP (cont.)

| Lp. | WYSZCZEGÓLNIENIE | 2000 | 2001 | 2002 | 2003 | 2004 |
|---|---|--------|--------|------------------|--------|---------|
| ROLNICTWO AGRICULTURE | | | | | | |
| 1 | Ciągniki rolnicze (stan w dniu 31 XII) na 100 ha użytków rolnych ^a w szt | 7,1 | 7,1 | 7,7 ^b | 8,5 | 7,9 |
| 2 | Zużycie nawozów w przeliczeniu na czysty składnik na 1 ha użytków rolnych ^{ad} w kg: | | | | | |
| 3 | mineralnych lub chemicznych (łącznie z wieloskładnikowymi) | 75,2 | 78,5 | 79,8 | 80,1 | 86,2 |
| 3 | wapniowych ^e | 61,9 | 57,8 | 59,2 | 56,1 | 59,7 |
| 4 | Powierzchnia gruntów leśnych (stan w dniu 31 XII) w tys. ha | 604,5 | 605,6 | 606,1 | 607,7 | 609,6 |
| Powierzchnia lasów (stan w dniu 31 XII): | | | | | | |
| 5 | w tysiącach hektarów | 595,6 | 596,7 | 597,4 | 598,5 | 600,2 |
| 6 | na 1 mieszkańca w ha | 0,5 | 0,5 | 0,5 | 0,5 | 0,5 |
| 7 | Lesistość (stan w dniu 31 XII) w % | 29,5 | 29,6 | 29,6 | 29,7 | 29,7 |
| 8 | Pozyskanie drewna (grubizny) ^f na 100 ha powierzchni lasów w m ³ | 233,7 | 220,1 | 230,7 | 239,8 | 287,0 |
| PRZEMYSŁ INDUSTRY | | | | | | |
| Produkcja sprzedana przemysłu: | | | | | | |
| 9 | w milionach złotych (ceny bieżące) | 8312,5 | 8964,2 | 9205,0 | 9773,7 | 11754,0 |
| 10 | 2000 = 100 (ceny stałe) | 100,0 | 104,2 | 104,9 | 110,9 | 126,9 |
| 11 | na 1 zatrudnionego w zł (ceny bieżące) | 144719 | 159972 | 173699 | 184304 | 222433 |
| 12 | na 1 mieszkańca w zł (ceny bieżące) | 6861 | 7407 | 7616 | 8103 | 9762 |
| Sprzedaż produkcji budowlano-montażowej ^h ogółem (ceny bieżące): | | | | | | |
| 13 | w milionach złotych | 885,5 | 771,0 | 743,2 | 1672,1 | 807,8 |
| 14 | na 1 mieszkańca w zł | 733 | 637 | 615 | 1386 | 672 |
| 15 | w tym sektor prywatny w % ogółem | 91,4 | 90,9 | 91,1 | 96,7 | 93,5 |
| TRANSPORT. ŁĄCZNOŚĆ TRANSPORT. COMMUNICA | | | | | | |
| Linie kolejowe eksploatowane normalnotorowe ⁱ : | | | | | | |
| 16 | w kilometrach | 783 | 791 | 791 | 682 | 675 |
| 17 | na 100 km ² powierzchni ogólnej w km | 3,9 | 3,9 | 3,9 | 3,4 | 3,3 |
| Drogi publiczne o twardej nawierzchni (miejskie i zamiejskie): | | | | | | |
| 18 | w kilometrach | 10569 | 10557 | 10796 | 10683 | 10865 |
| 19 | na 100 km ² powierzchni ogólnej w km | 52,4 | 52,3 | 53,5 | 52,9 | 53,8 |
| Samochody osobowe zarejestrowane: | | | | | | |
| 20 | w tysiącach sztuk | 259,1 | 267,4 | 325,1 | 305,5 | 335,8 |
| 21 | na 1000 ludności | 214 | 221 | 269 | 254 | 279 |
| Placówki pocztowe ^j : | | | | | | |
| 22 | w liczbach bezwzględnych | 339 | 328 | 309 | 305 | 303 |
| 23 | na 10 tys. ludności | 2,8 | 2,7 | 2,6 | 2,5 | 2,5 |

^a Do przeliczeń przyjęto użytki rolne według siedziby użytkownika gospodarstwa bez gruntów niestanowiących gospodarstw rol w postaci wapna palonego; łącznie z wapnem defekacyjnym. ^f Bez pozyskania drewna (grubizny) z zadrzewień. ^g Dane skorygowano wykonywania robót; dane dotyczą podmiotów gospodarczych, w których liczba pracujących przekracza 9 osób. ⁱ Łącznie z szeroko ^a Calculations are based on agricultural land by the land user's seat, excluding non-farm land. ^b Data of the Agricultural Census movais (timber) from plantings. ^g Data has been corrected in relation to the data published in the previous editions of the publication. ⁱ Including broad gauge, the length of which in 2008 was 48 km. ^j Until 2001 including telecommunications service offices.

| 2005 | 2006 | 2007 | 2008 | SPECIFICATION | No. |
|-----------------------------|---------------------|---------------------|------------------|---|-----|
| I LEŚNICTWO (dok.) | | | | | |
| AND FORESTRY (cont.) | | | | | |
| 8,8 ^c | . | 9,0 ^c | 9,0 ^c | Agricultural tractors (as of 31 Dec) per 100 ha of agricultural land ^a in units | 1 |
| 87,1 | 91,5 | 89,3 | 94,5 | Consumption of fertilizers in terms of pure ingredient per 1 ha of agricultural land ^{ad} in kg: | 2 |
| 60,0 | 19,9 | 11,7 | 13,4 | mineral or chemical (including mixed fertilizers) | 3 |
| | | | | lime ^e | 3 |
| 614,2 | 617,6 | 620,8 | 622,3 | Forest land (as of 31 Dec) in thous. ha | 4 |
| 604,6 | 607,9 | 611,0 | 612,4 | Forest area (as of 31 Dec): | 5 |
| 0,5 | 0,5 | 0,5 | 0,5 | in thousand hectares | 6 |
| 30,0 | 30,1 | 30,3 | 30,3 | per capita in ha | 6 |
| | | | | Forest cover (as of 31 Dec) in % | 7 |
| 284,5 | 291,8 | 306,0 | 284,0 | Removals (timber) ^f per 100 ha of forest area in m ³ | 8 |
| I BUDOWNICTWO | | | | | |
| AND CONSTRUCTION | | | | | |
| 11738,5 | 12592,8 | 15263,6 | 15117,1 | Sold production of industry: | 9 |
| 129,0 | 141,2 | 161,2 | 163,5 | in million zlotys (current prices) | 10 |
| 223331 ^g | 239584 ^g | 276745 ^g | 269376 | 2000 = 100 (constant prices) | 11 |
| 9774 | 10515 | 12778 | 12688 | per employee in zł (current prices) | 12 |
| | | | | per capita in zł (current prices) | 12 |
| 955,3 | 1042,0 | 1401,7 | 1761,4 | Total sales of construction and assembly production ^h (current prices): | 13 |
| 796 | 870 | 1173 | 1478 | in million zlotys | 14 |
| 95,3 | 95,6 | 97,0 | 96,9 | per capita in zł | 15 |
| | | | | of which private sector in % of total | 15 |
| – stan w dniu 31 XII | | | | | |
| TIONS – as of 31 Dec | | | | | |
| 682 | 683 | 705 | 760 | Railway lines operated – standard gauge ⁱ : | 16 |
| 3,4 | 3,4 | 3,5 | 3,8 | in kilometres | 17 |
| | | | | per 100 km ² of total area in km | 17 |
| 11013 | 11031 | 11248 | 11357 | Hard surface public roads (urban and out-of-town): | 18 |
| 54,6 | 54,7 | 55,7 | 56,3 | in kilometres | 19 |
| | | | | per 100 km ² of total area in km | 19 |
| 352,4 | 377,4 | 405,7 | 436,0 | Registered passenger cars: | 20 |
| 294 | 316 | 340 | 366 | in thousand units | 21 |
| | | | | per 1000 population | 21 |
| 298 | 303 | 320 | 332 | Post offices ^j : | 22 |
| 2,5 | 2,5 | 2,7 | 2,8 | in absolute numbers | 22 |
| | | | | per 10 thous. population | 23 |

nich. b Dane Powszechnego Spisu Rolnego według stanu w dniu 20 V. c Stan w czerwcu. d W roku gospodarczym. e Przeważnie w stosunku do opublikowanych w poprzednich edycjach publikacji. h Zrealizowanej przez podmioty budowlane – według miejsca torowymi, których długość w 2008 r. wynosiła 48 km. j Do 2001 r. łącznie z placówkami usług telekomunikacyjnych.

as of 20 May. c As of June. d In farming year. e Most frequently in the form of quicklime; including defecated lime. f Excluding re-h Realized by construction units – by place of performing works; data concerns economic entities employing more than 9 persons.

I. **WAŻNIEJSZE DANE O WOJEWÓDZTWIE (cd.)**
MAJOR DATA ON THE VOIVODSHIP (cont.)

| Lp. | WYSZCZEGÓLNIENIE | 2000 | 2001 | 2002 | 2003 | 2004 |
|---|--|--------|---------|--------|---------|---------|
| TRANSPORT. ŁĄCZNOŚĆ TRANSPORT. COMMUNICA | | | | | | |
| 1 | Telefoniczne łącza główne ^a : | | | | | |
| 1 | w tysiącach | 337,1 | 349,2 | 430,7 | 378,6 | 420,2 |
| 2 | na 1000 ludności | 278,5 | 288,7 | 356,6 | 314,1 | 349,5 |
| HAN TRA | | | | | | |
| 3 | Sprzedaż detaliczna towarów (ceny bieżące): | | | | | |
| 3 | w milionach złotych | 9676,8 | 10054,2 | 9902,5 | 10364,5 | 10953,2 |
| 4 | na 1 mieszkańca w zł | 7987 | 8308 | 8193 | 8593 | 9097 |
| 5 | Sklepy ^b (stan w dniu 31 XII) w tys. | 11,9 | 13,4 | 13,2 | 11,3 | 11,0 |
| 6 | Liczba ludności (stan w dniu 31 XII) na 1 sklep ^b ... | 101 | 91 | 91 | 106 | 109 |
| FINANSE PUBLIC | | | | | | |
| Budżety gmin^c | | | | | | |
| Dochody: | | | | | | |
| 7 | w milionach złotych | 888,1 | 954,5 | 1016,7 | 1093,2 | 1160,7 |
| 8 | na 1 mieszkańca w zł | 1124 | 1212 | 1296 | 1398 | 1489 |
| Wydatki: | | | | | | |
| 9 | w milionach złotych | 916,6 | 971,1 | 1020,3 | 1110,6 | 1176,1 |
| 10 | na 1 mieszkańca w zł | 1160 | 1233 | 1301 | 1421 | 1509 |
| Budżety miast na prawach powiatu | | | | | | |
| Dochody: | | | | | | |
| 11 | w milionach złotych | 714,7 | 793,1 | 776,8 | 761,0 | 895,1 |
| 12 | na 1 mieszkańca w zł | 1695 | 1876 | 1831 | 1793 | 2107 |
| Wydatki: | | | | | | |
| 13 | w milionach złotych | 765,2 | 831,4 | 806,6 | 793,3 | 959,6 |
| 14 | na 1 mieszkańca w zł | 1815 | 1967 | 1901 | 1869 | 2259 |
| Budżety powiatów | | | | | | |
| Dochody: | | | | | | |
| 15 | w milionach złotych | 368,4 | 421,3 | 376,9 | 342,5 | 384,2 |
| 16 | na 1 mieszkańca w zł | 466 | 535 | 481 | 438 | 493 |
| Wydatki: | | | | | | |
| 17 | w milionach złotych | 366,2 | 419,1 | 389,7 | 355,6 | 383,4 |
| 18 | na 1 mieszkańca w zł | 464 | 532 | 497 | 455 | 492 |
| Budżet województwa | | | | | | |
| Dochody: | | | | | | |
| 19 | w milionach złotych | 118,9 | 158,3 | 119,9 | 141,4 | 172,9 |
| 20 | na 1 mieszkańca w zł | 98 | 131 | 99 | 117 | 144 |
| Wydatki: | | | | | | |
| 21 | w milionach złotych | 122,5 | 162,7 | 146,8 | 143,6 | 171,1 |
| 22 | na 1 mieszkańca w zł | 101 | 134 | 122 | 119 | 142 |
| INWESTYCJE. INVESTMENTS. | | | | | | |
| Nakłady inwestycyjne ^e (ceny bieżące): | | | | | | |
| 23 | w milionach złotych | 2282,1 | 2016,4 | 2190,7 | 2476,3 | 2793,0 |
| 24 | na 1 mieszkańca w zł | 1884 | 1666 | 1813 | 2053 | 2320 |

^a Dane dotyczą operatorów telekomunikacyjnych sieci publicznej. ^b Ze względu na zmianę metody badania sklepów, począwszy od 2002 r. dane nieporównywalne z danymi za lata poprzednie. ^c Według lokalizacji gmin, z których niektóre są również miastami na prawach powiatu. ^d Od 2002 r. dane nieporównywalne z danymi za lata poprzednie. ^e Według lokalizacji gmin, z których niektóre są również miastami na prawach powiatu.

a Data concerns operators of the public telecommunications network. b Due to the change in the method of surveying shops, data from 2002 onwards is not comparable with data for previous years. c By the location of municipalities, some of which are also cities with powiat status. d Since 2002 data has not been comparable to the data for the previous years. e By

| 2005 | 2006 | 2007 | 2008 | SPECIFICATION | No. |
|---|---------|---------|---------|---|-----|
| – stan w dniu 31 XII (dok.) | | | | | |
| TIONS – as of 31 Dec (cont.) | | | | | |
| 364,2 | 350,8 | 316,9 | 282,8 | Telephone main line ^a : | 1 |
| 303,6 | 293,3 | 265,7 | 237,4 | in thousand | |
| | | | | per 1000 population | 2 |
| DEL | | | | | |
| DE | | | | | |
| 10571,8 | 10965,2 | 12184,1 | 11986,5 | Retail sales (current prices): | 3 |
| 8803 | 9156 | 10200 | 10056 | in million zlotys | |
| 10,1 | 11,0 | 10,3 | 10,4 | per capita in zł | 4 |
| 118 | 108 | 115 | 114 | Shops ^b (as of 31 Dec) in thous. | 5 |
| | | | | Number of population (as of 31 Dec) per shop ^b | 6 |
| PUBLICZNE | | | | | |
| FINANCE | | | | | |
| 1347,3 | 1511,9 | 1604,9 | 1770,5 | Budgets of gminas^c | |
| 1737 | 1965 | 2092 | 2313 | Revenue: | 7 |
| | | | | in million zlotys | |
| | | | | per capita in zł | 8 |
| 1334,7 | 1556,4 | 1559,7 | 1725,2 | Expenditure: | 9 |
| 1720 | 2022 | 2033 | 2254 | in million zlotys | |
| | | | | per capita in zł | 10 |
| Budgets of cities with powiat status | | | | | |
| 1015,8 | 1130,1 | 1256,4 | 1376,5 | Revenue: | 11 |
| 2389 | 2640 | 2940 | 3227 | in million zlotys | |
| | | | | per capita in zł | 12 |
| 1052,9 | 1143,4 | 1236,0 | 1381,2 | Expenditure: | 13 |
| 2476 | 2671 | 2892 | 3238 | in million zlotys | |
| | | | | per capita in zł | 14 |
| Budgets of powiatów | | | | | |
| 418,3 | 434,6 | 458,3 | 509,0 | Revenue: | 15 |
| 539 | 565 | 597 | 665 | in million zlotys | |
| | | | | per capita in zł | 16 |
| 421,2 | 452,7 | 444,8 | 494,3 | Expenditure: | 17 |
| 543 | 588 | 580 | 646 | in million zlotys | |
| | | | | per capita in zł | 18 |
| Budget of voivodship | | | | | |
| 168,9 | 258,7 | 353,4 | 391,8 | Revenue: | 19 |
| 141 | 216 | 296 | 329 | in million zlotys | |
| | | | | per capita in zł | 20 |
| 182,8 | 288,3 | 305,0 | 334,5 | Expenditure: | 21 |
| 152 | 241 | 255 | 281 | in million zlotys | |
| | | | | per capita in zł | 22 |
| ŚRODKI TRWAŁE ^d | | | | | |
| FIXED ASSETS ^d | | | | | |
| 3266,9 | 3669,8 | 4266,5 | 4822,7 | Investment outlays ^e (current prices): | 23 |
| 2720 | 3064 | 3572 | 4046 | in million zlotys | |
| | | | | per capita in zł | 24 |

szty od 2003 r. dane nie są w pełni porównywalne z publikowanymi za lata poprzednie. c Bez dochodów i wydatków gmin mających inwestycje.

since 2003 data has not been fully comparable to the data published for the previous years. c Excluding revenue and expenditure of investment location.

I. **WAŻNIEJSZE DANE O WOJEWÓDZTWIE (dok.)**
MAJOR DATA ON THE VOIVODSHIP (cont.)

| Lp. | WYSZCZEGÓLNIENIE | 2000 | 2001 | 2002 | 2003 | 2004 |
|--|--|---------|---------|---------|---------|---------|
| INWESTYCJE. INVESTMENTS. | | | | | | |
| | Udział w nakładach inwestycyjnych ^b (ceny bieżące) w %: | | | | | |
| 1 | rolnictwa, łowiectwa i leśnictwa | 6,7 | 5,6 | 6,9 | 5,7 | 5,3 |
| 2 | przemysłu | 25,5 | 27,7 | 26,8 | 28,3 | 28,5 |
| 3 | budownictwa | 8,8 | 9,0 | 7,0 | 7,0 | 7,5 |
| 4 | handlu i napraw ^Δ | 8,1 | 5,9 | 9,8 | 9,1 | 7,8 |
| 5 | transportu, gospodarki magazynowej i łączności | 10,8 | 7,1 | 7,9 | 8,0 | 10,9 |
| 6 | obsługi nieruchomości i firm ^Δ | 17,4 | 18,1 | 20,7 | 21,2 | 18,5 |
| | Wartość brutto środków trwałych ^c (stan w dniu 31 XII; bieżące ceny ewidencyjne): | | | | | |
| 7 | w milionach złotych | 39372,6 | 41318,5 | 43943,4 | 46066,4 | 48034,9 |
| 8 | na 1 mieszkańca w zł | 32497 | 34143 | 36358 | 38193 | 39948 |
| | Udział w wartości brutto środków trwałych ^d (stan w dniu 31 XII; bieżące ceny ewidencyjne) w %: | | | | | |
| 9 | rolnictwa, łowiectwa i leśnictwa | 17,3 | 16,6 | 15,8 | 15,2 | 14,6 |
| 10 | przemysłu | 19,6 | 20,1 | 19,5 | 19,7 | 19,7 |
| 11 | budownictwa | 1,3 | 1,3 | 1,3 | 1,3 | 0,9 |
| 12 | handlu i napraw ^Δ | 3,3 | 3,5 | 3,7 | 3,6 | 3,7 |
| 13 | pośrednictwa finansowego | 0,5 | 0,6 | 0,7 | 0,7 | 0,7 |
| 14 | obsługi nieruchomości i firm ^Δ | 26,0 | 25,6 | 25,0 | 24,9 | 24,8 |
| PODMIOTY GOSPODARKI NARODOWEJ^e ZAREJESTRO ENTITIES OF THE NATIONAL ECONOMY^e RECOR | | | | | | |
| 15 | Ogółem: w tysiącach | 85,8 | 90,5 | 94,5 | 96,9 | 91,0 |
| 16 | na 1000 ludności | 70,9 | 74,9 | 78,3 | 80,4 | 75,7 |
| | Osoby prawne i jednostki organizacyjne niemające osobowości prawnej: | | | | | |
| 17 | w tysiącach | 15,5 | 16,5 | 16,9 | 17,3 | 16,4 |
| | w tym: | | | | | |
| 18 | przedsiębiorstwa państwowe | 0,1 | 0,0 | 0,0 | 0,0 | 0,0 |
| 19 | spółdzielnie | 0,6 | 0,5 | 0,5 | 0,5 | 0,5 |
| 20 | spółki handlowe | 2,4 | 2,8 | 3,2 | 3,4 | 3,5 |
| 21 | w tym z udziałem kapitału zagranicznego | 0,3 | 0,4 | 0,4 | 0,4 | 0,4 |
| 22 | spółki cywilne | 6,6 | 6,3 | 6,0 | 5,7 | 4,5 |
| 23 | 2000 = 100 | 100,0 | 106,5 | 109,0 | 111,2 | 105,7 |
| | Osoby fizyczne prowadzące działalność gospodarczą: | | | | | |
| 24 | w tysiącach | 70,3 | 74,0 | 77,6 | 79,7 | 74,6 |
| 25 | 2000 = 100 | 100,0 | 105,2 | 110,4 | 113,3 | 106,0 |
| 26 | na 1000 ludności | 58,1 | 61,2 | 64,3 | 66,1 | 62,0 |
| RACHUNKI REGIONAL | | | | | | |
| | Produkt krajowy brutto (ceny bieżące): | | | | | |
| 27 | w milionach złotych | 17740 | 19116 | 19759 | 20210 | 21737 |
| 28 | na 1 mieszkańca w zł | 14642 | 15796 | 16348 | 16756 | 18054 |
| | Wartość dodana brutto (ceny bieżące): | | | | | |
| 29 | w milionach złotych | 15782 | 17049 | 17474 | 17842 | 19319 |
| 30 | na 1 mieszkańca w zł | 13026 | 14088 | 14458 | 14792 | 16045 |
| | Nominalne dochody do dyspozycji brutto w sektorze gospodarstw domowych ^f : | | | | | |
| 31 | w milionach złotych | 13799 | 15262 | 15437 | 15681 | 17134 |
| 32 | na 1 mieszkańca w zł | 11389 | 12612 | 12773 | 13000 | 14230 |

a Od 2002 r. dane nieporównywalne z danymi za lata poprzednie. b Według lokalizacji inwestycji. c Według siedziby jednostki twie. f Dane za lata 2005 i 2006 skorygowano w stosunku do opublikowanych w poprzednich edycjach publikacji.

a Since 2002 data has not been comparable to the data for the previous years. b By investment location. c By local unit seat. been corrected in relation to the data published in the previous editions of the publication.

| 2005 | 2006 | 2007 | 2008 | SPECIFICATION | No. |
|--|---------|---------|---------|---|-----|
| ŚRODKI TRWAŁE^a (dok.) | | | | | |
| FIXED ASSETS^a (cont.) | | | | | |
| | | | | <i>Share in investment outlays^b (current prices) in %:</i> | |
| 5,5 | 6,1 | 6,5 | 5,9 | <i>agriculture, hunting and forestry</i> | 1 |
| 30,0 | 33,3 | 35,1 | 27,3 | <i>industry</i> | 2 |
| 7,5 | 7,6 | 5,5 | 12,0 | <i>construction</i> | 3 |
| 7,2 | 9,7 | 9,0 | 11,6 | <i>trade and repair^Δ</i> | 4 |
| 13,5 | 8,7 | 3,5 | 6,0 | <i>transport, storage and communication</i> | 5 |
| 16,1 | 15,7 | 18,0 | 21,9 | <i>real estate, renting and business activities</i> | 6 |
| | | | | <i>Gross value of fixed assets^c (as of 31 Dec; current book-keeping prices):</i> | |
| 49915,5 | 52418,3 | 55697,9 | 59876,6 | <i>in million zlotys</i> | 7 |
| 41607 | 43824 | 46701 | 50254 | <i>per capita in zł</i> | 8 |
| | | | | <i>Share in gross value of fixed assets^d (as of 31 Dec; current book-keeping prices) in %:</i> | |
| 14,3 | 14,1 | 13,7 | 13,1 | <i>agriculture, hunting and forestry</i> | 9 |
| 20,1 | 19,9 | 21,0 | 21,7 | <i>industry</i> | 10 |
| 1,0 | 1,0 | 1,1 | 1,4 | <i>construction</i> | 11 |
| 3,8 | 4,3 | 4,5 | 4,7 | <i>trade and repair^Δ</i> | 12 |
| 0,6 | 0,6 | 0,7 | 0,7 | <i>financial intermediation</i> | 13 |
| 24,3 | 23,9 | 23,3 | 23,0 | <i>real estate, renting and business activities</i> | 14 |
| WANE W REJESTRZE REGON – stan w dniu 31 XII | | | | | |
| DED IN THE REGON REGISTER – as of 31 Dec | | | | | |
| 88,9 | 88,9 | 88,7 | 90,2 | <i>Total: in thousand</i> | 15 |
| 74,1 | 74,4 | 74,3 | 75,7 | <i>per 1000 population</i> | 16 |
| | | | | <i>Legal persons and organizational entities without legal personality:</i> | |
| 16,8 | 17,4 | 17,7 | 17,6 | <i>in thousand</i> | 17 |
| | | | | <i>of which:</i> | |
| 0,0 | 0,0 | 0,0 | 0,0 | <i>state owned enterprises</i> | 18 |
| 0,5 | 0,5 | 0,5 | 0,5 | <i>cooperatives</i> | 19 |
| 3,7 | 3,9 | 4,0 | 4,1 | <i>commercial companies</i> | 20 |
| 0,4 | 0,4 | 0,5 | 0,5 | <i>of which with foreign capital participation</i> | 21 |
| 4,5 | 4,6 | 4,7 | 4,5 | <i>civil law partnerships</i> | 22 |
| 108,5 | 111,8 | 114,2 | 113,7 | <i>2000 = 100</i> | 23 |
| | | | | <i>Natural persons conducting economic activity:</i> | |
| 72,1 | 71,6 | 70,9 | 72,6 | <i>in thousand</i> | 24 |
| 102,5 | 101,8 | 100,9 | 103,2 | <i>2000 = 100</i> | 25 |
| 60,1 | 59,8 | 59,5 | 60,9 | <i>per 1000 population</i> | 26 |
| REGIONALNE ACCOUNTS | | | | | |
| 22909 | 24427 | 27351 | . | <i>Gross domestic product (current prices):</i> | |
| 19075 | 20396 | 22896 | . | <i>in million zlotys</i> | 27 |
| | | | | <i>per capita in zł</i> | 28 |
| 20184 | 21457 | 23927 | . | <i>Gross value added (current prices):</i> | |
| 16806 | 17917 | 20030 | . | <i>in million zlotys</i> | 29 |
| | | | | <i>per capita in zł</i> | 30 |
| 17520 | 18567 | 19712 | . | <i>Gross nominal disposable income in the households sector^f:</i> | |
| 14588 | 15504 | 16502 | . | <i>in million zlotys</i> | 31 |
| | | | | <i>per capita in zł</i> | 32 |

lokalnej. d Według siedziby jednostki lokalnej rodzaju działalności. e Bez osób prowadzących gospodarstwa indywidualne w rolnictwie. f Data for 2005 and 2006 has

II. WYBRANE DANE O PODREGIONACH (NTS 3) I POWIATACH (NTS 4)
SELECTED DATA BY SUBREGIONS (NTS 3) AND POWIATS (NTS 4)

| WYSZCZEGÓLNIENIE SPECIFICATION | Ludność ^a Population ^a | | | | | | | | Ludność ^a na 1 km ² Population ^a per 1 km ² | |
|--|--|---------------|---|-------------|-------------------------|-------------|--------------------------------|-------------|--|-----------|
| | ogółem w tys. total in thous. | | w % ogółem – w wieku in % of total – at age | | | | | | | |
| | | | przedpro- dukcyjnym pre-working | | produkcyjnym working | | poprodukcyjnym post-working | | | |
| | 2007 | 2008 | 2007 | 2008 | 2007 | 2008 | 2007 | 2008 | 2007 | 2008 |
| WOJEWÓDZTWO VOIVODSHIP | 1192,7 | 1191,5 | 20,3 | 19,7 | 62,7 | 63,1 | 17,0 | 17,2 | 59 | 59 |
| Podregion białostocki Subregion | 503,7 | 504,0 | 18,9 | 18,4 | 64,7 | 64,9 | 16,4 | 16,7 | 98 | 98 |
| Powiaty: Powiats: | | | | | | | | | | |
| białostocki | 138,0 | 138,8 | 20,5 | 20,0 | 62,5 | 63,0 | 16,9 | 17,0 | 46 | 47 |
| sokólski | 71,6 | 71,0 | 20,4 | 19,8 | 60,2 | 60,7 | 19,4 | 19,5 | 35 | 35 |
| Miasto na prawach powiatu: City with powiat status: | | | | | | | | | | |
| Białystok | 294,1 | 294,2 | 17,7 | 17,3 | 66,8 | 66,8 | 15,5 | 15,9 | 2880 | 2880 |
| Podregion łomżyński Subregion | 412,1 | 410,7 | 20,8 | 20,1 | 60,7 | 61,2 | 18,5 | 18,7 | 47 | 47 |
| Powiaty: Powiats: | | | | | | | | | | |
| bielski | 59,3 | 58,9 | 18,9 | 18,3 | 58,4 | 58,9 | 22,6 | 22,8 | 43 | 43 |
| hajnowski | 47,2 | 46,8 | 16,4 | 15,9 | 59,1 | 59,4 | 24,5 | 24,7 | 29 | 29 |
| kolneński | 39,4 | 39,3 | 23,8 | 22,9 | 60,1 | 60,9 | 16,1 | 16,2 | 42 | 42 |
| łomżyński | 51,0 | 50,8 | 23,5 | 22,8 | 59,1 | 59,8 | 17,4 | 17,4 | 38 | 38 |
| siemiatycki | 48,0 | 47,6 | 19,8 | 19,0 | 59,0 | 59,6 | 21,2 | 21,4 | 33 | 33 |
| wysokomazowiecki | 59,5 | 59,4 | 22,1 | 21,3 | 59,4 | 60,0 | 18,5 | 18,7 | 46 | 46 |
| zambrowski | 44,7 | 44,6 | 22,0 | 21,3 | 62,0 | 62,4 | 16,0 | 16,3 | 61 | 61 |
| Miasto na prawach powiatu: City with powiat status: | | | | | | | | | | |
| Łomża | 63,0 | 63,3 | 20,6 | 20,0 | 67,1 | 67,4 | 12,2 | 12,6 | 1929 | 1938 |
| Podregion suwalski Subregion | 276,9 | 276,8 | 22,2 | 21,5 | 62,1 | 62,6 | 15,7 | 15,9 | 44 | 44 |
| Powiaty: Powiats: | | | | | | | | | | |
| augustowski | 58,9 | 58,9 | 21,9 | 21,2 | 61,0 | 61,5 | 17,1 | 17,3 | 35 | 35 |
| grajewski | 49,7 | 49,5 | 22,3 | 21,6 | 62,7 | 63,2 | 15,0 | 15,2 | 51 | 51 |
| moniecki | 42,7 | 42,6 | 21,1 | 20,4 | 60,2 | 60,8 | 18,6 | 18,8 | 31 | 31 |
| sejneński | 21,2 | 21,1 | 21,1 | 20,7 | 60,5 | 60,7 | 18,4 | 18,6 | 25 | 25 |
| suwalski | 35,1 | 35,1 | 24,5 | 23,8 | 58,7 | 59,3 | 16,9 | 16,9 | 27 | 27 |
| Miasto na prawach powiatu: City with powiat status: | | | | | | | | | | |
| Suwałki | 69,3 | 69,6 | 22,3 | 21,6 | 65,9 | 66,3 | 11,8 | 12,1 | 1058 | 1062 |

a Stan w dniu 31 XII.
a As of 31 Dec.

II. WYBRANE DANE O PODREGIONACH (NTS 3) I POWIATACH (NTS 4) (cd.)
 SELECTED DATA BY SUBREGIONS (NTS 3) AND POWIATS (NTS 4) (cont.)

| WYSZCZEGÓLNIENIE SPECIFICATION | Ludność w miastach w % ogółu ludności ^a <i>Population in urban areas in % of total population^a</i> | | Przyrost naturalny na 1000 ludności <i>Natural increase per 1000 population</i> | | Zgony <i>Deaths</i> | | | | Saldo migracji wewnętrznych i zagranicznych na pobyt stały na 1000 ludności <i>Internal and international net migration for permanent residence per 1000 population</i> | |
|---|--|-------------|---|-------------|---|-------------|--|------------|--|-------------|
| | | | | | na 1000 ludności <i>per 1000 population</i> | | w tym niemowląt na 1000 urodzeń żywych <i>of which infants per 1000 live births</i> | | | |
| | | | | | 2007 | 2008 | 2007 | 2008 | | |
| WOJEWÓDZTWO <i>VOIVODSHIP</i> | 59,5 | 59,6 | -0,5 | 0,3 | 9,8 | 9,7 | 5,0 | 5,3 | -2,1 | -1,4 |
| Podregion białostocki <i>Subregion</i> | 73,8 | 73,7 | 0,1 | 0,8 | 9,0 | 9,1 | 5,0 | 5,4 | +0,2 | +0,3 |
| Powiaty: <i>Powiats:</i> | | | | | | | | | | |
| białostocki | 36,6 | 36,4 | -1,6 | -0,1 | 10,5 | 10,1 | 4,9 | 3,6 | +7,3 | +6,0 |
| sokólski | 37,7 | 37,9 | -3,5 | -2,8 | 12,0 | 12,5 | 3,2 | 1,4 | -3,9 | -4,8 |
| Miasto na prawach powiatu: <i>City with powiat status:</i> | | | | | | | | | | |
| Białystok | 100,0 | 100,0 | 1,7 | 2,2 | 7,6 | 7,9 | 5,5 | 7,2 | -2,2 | -1,2 |
| Podregion łomżyński <i>Subregion</i> | 45,5 | 45,6 | -1,8 | -1,2 | 11,0 | 10,9 | 5,8 | 5,2 | -3,8 | -2,8 |
| Powiaty: <i>Powiats:</i> | | | | | | | | | | |
| bielski | 51,3 | 51,4 | -4,0 | -3,5 | 12,3 | 12,7 | 8,1 | 3,7 | -3,3 | -2,1 |
| hajnowski | 49,1 | 49,4 | -8,4 | -5,7 | 15,5 | 13,5 | - | 2,7 | -5,6 | -4,3 |
| kolneński | 33,3 | 33,1 | 0,7 | 1,1 | 9,6 | 9,8 | 2,4 | - | -7,2 | -3,8 |
| łomżyński | 7,8 | 7,8 | -0,7 | -0,3 | 10,8 | 10,8 | 9,6 | 13,0 | +1,3 | -1,2 |
| siemiatycki | 35,7 | 35,8 | -5,9 | -4,4 | 13,2 | 12,7 | 8,4 | 4,9 | -3,3 | -2,9 |
| wysokomazowiecki | 23,8 | 23,9 | -0,9 | 0,1 | 11,0 | 10,9 | 1,6 | 1,5 | -2,3 | -2,0 |
| zambrowski | 50,6 | 50,5 | 1,3 | 1,0 | 8,9 | 9,5 | 6,6 | 6,4 | -4,9 | -4,6 |
| Miasto na prawach powiatu: <i>City with powiat status:</i> | | | | | | | | | | |
| Łomża | 100,0 | 100,0 | 2,6 | 2,0 | 7,0 | 7,4 | 8,3 | 8,4 | -6,0 | -2,4 |
| Podregion suwalski <i>Subregion</i> | 54,5 | 54,5 | 0,7 | 1,3 | 9,4 | 9,2 | 3,9 | 5,1 | -3,7 | -2,5 |
| Powiaty: <i>Powiats:</i> | | | | | | | | | | |
| augustowski | 55,8 | 55,8 | -0,3 | -0,2 | 10,3 | 10,2 | - | 1,7 | -2,4 | -0,9 |
| grajewski | 55,7 | 55,7 | 1,0 | 1,2 | 9,1 | 9,4 | 3,9 | 5,6 | -5,5 | -5,5 |
| moniecki | 35,6 | 35,6 | -2,3 | -0,4 | 10,3 | 10,2 | - | 7,2 | -3,3 | -2,2 |
| sejneński | 27,9 | 27,5 | -2,0 | 0,1 | 11,7 | 11,1 | - | 12,7 | -4,6 | -2,7 |
| suwalski | - | - | 2,2 | 1,9 | 10,4 | 10,0 | 4,4 | 2,4 | -1,9 | -1,7 |
| Miasto na prawach powiatu: <i>City with powiat status:</i> | | | | | | | | | | |
| Suwałki | 100,0 | 100,0 | 3,3 | 3,9 | 7,1 | 6,5 | 9,7 | 5,6 | -4,3 | -2,2 |

^a Stan w dniu 31 XII.
^a As of 31 Dec.

II. WYBRANE DANE O PODREGIONACH (NTS 3) I POWIATACH (NTS 4) (cd.)
SELECTED DATA BY SUBREGIONS (NTS 3) AND POWIATS (NTS 4) (cont.)

| WYSZCZEGÓLNIENIE SPECIFICATION | Ludność korzystająca z oczyszczalni ścieków w % ludności ogółem ^a <i>Population using waste water treatment plants in % of total population^a</i> | | Nakłady na środki trwałe ^b (ceny bieżące) na 1 mieszkańca – w zł – służące <i>Outlays on fixed assets^b (current prices) per capita – in zł – on</i> | | | | Przestępstwa stwierdzone w zakończonych postępowaniach przygotowawczych na 10 tys. ludności <i>Ascertained crimes in completed preparatory proceedings per 10 thous. population</i> | | Wskaźnik wykrywalności sprawców przestępstw stwierdzonych w % <i>Rate of detectability of delinquents in ascertained crimes in %</i> | |
|---|---|-------------|--|------------|--|-----------|--|--------------------|---|-------------------|
| | 2007 | 2008 | ochronie środowiska <i>environmental protection</i> | | gospodarce wodnej <i>water management</i> | | 2007 | 2008 | 2007 | 2008 |
| | | | 2007 | 2008 | 2007 | 2008 | | | | |
| WOJEWÓDZTWO VOIVODSHIP | 62,4 | 63,7 | 116 | 147 | 56 | 45 | 223,1 | 213,9 | 68,7 | 69,0 |
| Podregion białostocki Subregion | 76,1 | 78,5 | 176 | 287 | 68 | 64 | 215,4 | 217,3 | 60,4 | 61,8 |
| Powiaty: <i>Powiats:</i> | | | | | | | | | | |
| białostocki | 48,2 | 56,8 | 97 | 150 | 27 | 63 | 177,0 | 168,5 | 63,4 | 67,7 |
| sokólski | 45,6 | 46,8 | 58 | 24 | 114 | 35 | 170,7 | 219,8 | 79,9 | 80,7 |
| Miasto na prawach powiatu: <i>City with powiat status:</i> | | | | | | | | | | |
| Białystok | 96,6 | 96,4 | 242 | 415 | 77 | 71 | 244,1 | 239,7 | 56,2 | 55,6 |
| Podregion łomżyński Subregion | 48,9 | 49,4 | 100 | 51 | 42 | 32 | 216,9 | 199,0 | 74,1 | 75,5 |
| Powiaty: <i>Powiats:</i> | | | | | | | | | | |
| bielski | 53,4 | 54,2 | 66 | 116 | 40 | 104 | 250,8 | 189,8 | 80,0 | 77,7 |
| hajnowski | 62,6 | 63,6 | 83 | 55 | 38 | 6 | 321,8 | 268,2 | 83,5 | 83,5 |
| kolneński | 27,5 | 27,6 | 3 | 4 | 27 | 28 | 126,9 | 158,4 | 77,2 | 78,5 |
| łomżyński | 16,2 | 17,6 | 81 | 19 | 19 | 20 | . | . | . | . |
| siemiatycki | 32,7 | 33,2 | 78 | 17 | 6 | 5 | 186,3 | 188,4 | 82,3 | 82,0 |
| wysokomazowiecki | 27,9 | 28,1 | 101 | 47 | 64 | 51 | 149,1 | 168,1 | 81,1 | 83,0 |
| zambrowski | 58,0 | 57,6 | 40 | 16 | 14 | 13 | 217,8 | 169,4 | 80,0 | 74,5 |
| Miasto na prawach powiatu: <i>City with powiat status:</i> | | | | | | | | | | |
| Łomża | 100,0 | 99,5 | 276 | 97 | 102 | 11 | 234,6 ^c | 221,5 ^c | 57,4 ^c | 65,0 ^c |
| Podregion suwalski Subregion | 57,7 | 58,0 | 33 | 34 | 55 | 29 | 246,6 | 229,9 | 74,7 | 73,0 |
| Powiaty: <i>Powiats:</i> | | | | | | | | | | |
| augustowski | 55,0 | 55,1 | 53 | 26 | 190 | 0 | 226,0 | 205,7 | 76,3 | 69,5 |
| grajewski | 54,2 | 55,3 | 21 | 25 | 24 | 109 | 235,1 | 192,9 | 85,2 | 82,2 |
| moniecki | 40,6 | 40,7 | 9 | 18 | 39 | 14 | 142,7 | 161,5 | 81,4 | 83,7 |
| sejneński | 30,5 | 30,1 | 1 | 10 | 3 | 4 | 298,6 | 277,8 | 81,0 | 76,5 |
| suwalski | 22,8 | 24,4 | 109 | 72 | 18 | 39 | . | . | . | . |
| Miasto na prawach powiatu: <i>City with powiat status:</i> | | | | | | | | | | |
| Suwałki | 98,9 | 98,3 | 10 | 45 | 6 | 9 | 295,6 ^d | 279,2 ^d | 67,5 ^d | 68,2 ^d |

a Ludność korzystająca z oczyszczalni ścieków – na podstawie szacunków, ludność ogółem – na podstawie bilansów. b Według lokalizacji inwestycji. c, d Łącznie z powiatem: c – łomżyńskim, d – suwalskim.

a Population using waste water treatment plants – estimated data, total population – based on balances. b By investment location. c, d Including powiat: c – łomżyński, d – suwalski.

II. WYBRANE DANE O PODREGIONACH (NTS 3) I POWIATACH (NTS 4) (cd.)
 SELECTED DATA BY SUBREGIONS (NTS 3) AND POWIATS (NTS 4) (cont.)

| WYSZCZEGÓLNIENIE SPECIFICATION | Pracujący ^a Employed persons ^a | | | | | | | | | |
|---|--|--------------|--|-------------|---|-------------|-------------------|-------------|--------------------------|-------------|
| | ogółem w tys. total in thous. | | rolnictwo, łowiectwo i leśnictwo; rybactwo agriculture, hunting and forestry; fishing | | przemysł i budownictwo industry and construction | | usługi services | | | |
| | | | | | | | rynkowe market | | nierynkowe non-market | |
| | w % ogółem in % of total | | | | | | | | | |
| 2007 | 2008 | 2007 | 2008 | 2007 | 2008 | 2007 | 2008 | 2007 | 2008 | |
| WOJEWÓDZTWO <i>VOIVODSHIP</i> | 341,2 | 346,3 | 40,5 | 39,8 | 19,3 | 19,3 | 19,9 | 20,7 | 20,3 | 20,2 |
| Podregion białostocki <i>Subregion</i> | 137,8 | 139,7 | 22,7 | 22,3 | 22,2 | 22,2 | 29,3 | 29,5 | 25,8 | 26,0 |
| Powiaty: <i>Powiats:</i> | | | | | | | | | | |
| białostocki | 31,3 | 31,3 | 46,7 | 46,5 | 23,8 | 23,6 | 13,5 | 14,2 | 16,0 | 15,7 |
| sokólski | 24,1 | 23,7 | 64,6 | 65,7 | 11,4 | 9,7 | 10,1 | 10,1 | 13,9 | 14,5 |
| Miasto na prawach powiatu: <i>City with powiat status:</i> | | | | | | | | | | |
| Białystok | 82,4 | 84,7 | 1,3 | 1,3 | 24,7 | 25,1 | 41,0 | 40,5 | 33,0 | 33,1 |
| Podregion łomżyński <i>Subregion</i> | 125,9 | 127,4 | 55,0 | 54,2 | 16,1 | 15,0 | 13,3 | 15,4 | 15,6 | 15,4 |
| Powiaty: <i>Powiats:</i> | | | | | | | | | | |
| bielski | 19,7 | 20,1 | 56,7 | 55,8 | 18,4 | 18,4 | 11,5 | 12,1 | 13,4 | 13,7 |
| hajnowski | 15,4 | 15,2 | 41,6 | 41,8 | 26,1 | 15,8 | 14,8 | 24,8 | 17,5 | 17,6 |
| kolneński | 12,0 | 11,6 | 71,7 | 74,3 | 7,9 | 4,9 | 6,7 | 6,6 | 13,7 | 14,2 |
| łomżyński | 15,1 | 15,3 | 79,0 | 77,6 | 8,3 | 9,5 | 5,0 | 5,2 | 7,7 | 7,7 |
| siemiatycki | 15,6 | 15,6 | 66,4 | 65,9 | 9,7 | 10,0 | 11,6 | 12,1 | 12,3 | 12,0 |
| wysokomazowiecki | 20,8 | 21,1 | 65,2 | 63,9 | 14,8 | 15,5 | 8,4 | 9,1 | 11,6 | 11,5 |
| zambrowski | 13,0 | 13,2 | 50,2 | 49,5 | 22,6 | 24,7 | 10,7 | 10,8 | 16,5 | 15,0 |
| Miasto na prawach powiatu: <i>City with powiat status:</i> | | | | | | | | | | |
| Łomża | 14,3 | 15,3 | 4,5 | 4,1 | 20,7 | 19,5 | 39,7 | 43,5 | 35,1 | 32,9 |
| Podregion suwalski <i>Subregion</i> | 77,5 | 79,2 | 48,8 | 47,6 | 19,2 | 20,8 | 13,8 | 13,7 | 18,2 | 17,9 |
| Powiaty: <i>Powiats:</i> | | | | | | | | | | |
| augustowski | 16,6 | 16,5 | 52,1 | 52,4 | 19,7 | 18,7 | 12,1 | 12,3 | 16,1 | 16,6 |
| grajewski | 13,5 | 15,2 | 50,5 | 44,5 | 21,5 | 32,0 | 11,0 | 8,5 | 17,0 | 15,0 |
| moniecki | 12,7 | 12,6 | 72,7 | 72,6 | 6,1 | 6,2 | 6,7 | 6,4 | 14,5 | 14,8 |
| sejneński | 6,1 | 6,1 | 68,7 | 69,7 | 3,9 | 1,7 | 7,6 | 9,0 | 19,8 | 19,6 |
| suwalski | 11,1 | 11,2 | 76,5 | 75,6 | 10,4 | 10,3 | 5,0 | 6,4 | 8,1 | 7,7 |
| Miasto na prawach powiatu: <i>City with powiat status:</i> | | | | | | | | | | |
| Suwałki | 17,5 | 17,6 | 2,4 | 2,4 | 37,4 | 36,9 | 30,5 | 31,1 | 29,7 | 29,6 |

a Stan w dniu 31 XII; według faktycznego miejsca pracy i rodzaju działalności; bez podmiotów gospodarczych o liczbie pracujących do 9 osób i duchownych; łącznie z pracującymi w gospodarstwach indywidualnych w rolnictwie (dane szacunkowe).

a As of 31 Dec; by the actual workplace and kind of activity; excluding economic entities employing up to 9 persons and clergy; including persons employed on private farms in agriculture (estimated data).

II. WYBRANE DANE O PODREGIONACH (NTS 3) I POWIATACH (NTS 4) (cd.)
SELECTED DATA BY SUBREGIONS (NTS 3) AND POWIATS (NTS 4) (cont.)

| WYSZCZEGÓLNIENIE SPECIFICATION | Bezrobotni zarejestrowani ^a Registered unemployed persons ^a | | | | | | | | Stopa bezrobocia rejestrowanego ^a w % Registered unemployment rate ^a in % | |
|--|---|-------------|--------------------------------|-------------|--|-------------|--|-------------|--|-------------|
| | ogółem w tys. total in thous. | | z ogółem – w % of total – in % | | | | | | | |
| | | | kobiety women | | w wieku 24 lata i mniej at age 24 and less | | pozostający bez pracy ^b dłużej niż 1 rok out of work ^b for longer than 1 year | | | |
| | 2007 | 2008 | 2007 | 2008 | 2007 | 2008 | 2007 | 2008 | 2007 | 2008 |
| WOJEWÓDZTWO VOIVODSHIP | 48,8 | 45,8 | 53,5 | 50,4 | 20,9 | 22,0 | 43,5 | 32,6 | 10,4 | 9,7 |
| Podregion białostocki Subregion | 18,0 | 18,0 | 53,3 | 49,1 | 18,3 | 18,6 | 39,3 | 29,0 | 9,4 | 9,3 |
| Powiaty: Powiats: | | | | | | | | | | |
| białostocki | 5,0 | 5,0 | 53,5 | 49,7 | 20,8 | 20,3 | 38,2 | 27,5 | 11,2 | 11,1 |
| sokólski | 3,9 | 3,8 | 50,9 | 46,3 | 22,6 | 24,7 | 51,8 | 41,3 | 12,3 | 12,2 |
| Miasto na prawach powiatu: City with powiat status: | | | | | | | | | | |
| Białystok | 9,1 | 9,2 | 54,2 | 50,0 | 15,0 | 15,2 | 34,5 | 24,8 | 7,9 | 7,8 |
| Podregion łomżyński Subregion | 16,4 | 15,0 | 53,8 | 51,2 | 23,4 | 25,5 | 43,8 | 32,6 | 9,8 | 8,9 |
| Powiaty: Powiats: | | | | | | | | | | |
| bielski | 1,9 | 1,6 | 53,3 | 48,4 | 26,3 | 27,4 | 38,6 | 28,8 | 7,5 | 6,3 |
| hajnowski | 1,5 | 1,7 | 54,0 | 49,7 | 14,9 | 17,8 | 31,2 | 25,1 | 7,4 | 8,2 |
| kolneński | 2,3 | 2,4 | 47,8 | 47,9 | 28,0 | 28,0 | 45,3 | 37,0 | 14,5 | 15,0 |
| łomżyński | 2,0 | 1,6 | 54,6 | 53,9 | 23,2 | 27,2 | 50,3 | 34,0 | 10,4 | 8,1 |
| siemiatycki | 1,4 | 1,2 | 51,9 | 52,2 | 28,9 | 26,3 | 48,1 | 36,0 | 7,2 | 6,1 |
| wysokomazowiecki | 2,0 | 1,7 | 50,0 | 46,3 | 26,8 | 30,1 | 43,0 | 38,0 | 7,6 | 6,6 |
| zambrowski | 2,4 | 2,2 | 56,4 | 54,1 | 26,1 | 30,9 | 46,5 | 31,0 | 13,2 | 12,2 |
| Miasto na prawach powiatu: City with powiat status: | | | | | | | | | | |
| Łomża | 2,9 | 2,6 | 59,7 | 55,7 | 15,6 | 18,1 | 44,4 | 31,5 | 13,0 | 11,1 |
| Podregion suwalski Subregion | 14,4 | 12,8 | 53,3 | 51,3 | 21,4 | 22,5 | 48,6 | 37,5 | 13,3 | 11,7 |
| Powiaty: Powiats: | | | | | | | | | | |
| augustowski | 3,7 | 3,4 | 49,1 | 47,4 | 22,2 | 24,7 | 48,7 | 39,8 | 15,2 | 14,1 |
| grajewski | 3,9 | 3,1 | 52,0 | 50,4 | 19,7 | 20,0 | 53,8 | 39,7 | 19,6 | 14,8 |
| moniecki | 1,4 | 1,4 | 46,7 | 46,6 | 25,8 | 25,0 | 53,5 | 48,2 | 9,0 | 8,6 |
| sejneński | 1,7 | 1,5 | 42,6 | 46,0 | 25,5 | 22,6 | 49,5 | 45,9 | 18,6 | 17,5 |
| suwalski | 1,1 | 0,9 | 65,9 | 60,6 | 25,3 | 28,5 | 44,2 | 24,6 | 7,7 | 6,8 |
| Miasto na prawach powiatu: City with powiat status: | | | | | | | | | | |
| Suwałki | 2,6 | 2,5 | 66,4 | 59,9 | 16,3 | 19,1 | 39,2 | 25,4 | 10,3 | 9,6 |

a Stan w dniu 31 XII. b Od momentu rejestracji w urządzenie pracy.
a As of 31 Dec. b From the date of registering in a labour office.

II. WYBRANE DANE O PODREGIONACH (NTS 3) I POWIATACH (NTS 4) (cd.)
 SELECTED DATA BY SUBREGIONS (NTS 3) AND POWIATS (NTS 4) (cont.)

| WYSZCZEGÓLNIENIE SPECIFICATION | Zasoby mieszkaniowe ^a Dwelling stocks ^a | | | | | | | | Mieszkania oddane do użytkowania na 1000 ludności Dwellings completed per 1000 population | |
|--|---|--------------|---|--------------|---|-------------|-------------------|-------------|--|------------|
| | mieszkania dwellings | | | | przeciętna powierzchnia użytkowa w m ² average usable floor space in m ² per | | | | | |
| | w tys. in thous. | | na 1000 ludności per 1000 population | | 1 mieszkania dwelling | | na 1 osobę person | | | |
| | 2007 | 2008 | 2007 | 2008 | 2007 | 2008 | 2007 | 2008 | 2007 | 2008 |
| WOJEWÓDZTWO VOIVODSHIP | 405,6 | 410,1 | 340,1 | 344,2 | 73,2 | 73,6 | 24,9 | 25,3 | 3,3 | 4,2 |
| Podregion białostocki Subregion | 184,8 | 187,2 | 367,0 | 371,6 | 67,2 | 67,7 | 24,7 | 25,2 | 4,9 | 5,4 |
| Powiaty: Powiats: | | | | | | | | | | |
| białostocki | 47,4 | 48,3 | 343,6 | 347,9 | 81,4 | 82,3 | 28,0 | 28,6 | 5,0 | 7,1 |
| sokólski | 23,7 | 23,8 | 331,8 | 335,5 | 77,4 | 77,7 | 25,7 | 26,1 | 1,4 | 2,0 |
| Miasto na prawach powiatu: City with powiat status: | | | | | | | | | | |
| Białystok | 113,7 | 115,1 | 386,5 | 391,4 | 59,2 | 59,6 | 22,9 | 23,3 | 5,7 | 5,4 |
| Podregion łomżyński Subregion | 135,0 | 136,1 | 327,4 | 331,4 | 79,2 | 79,6 | 25,9 | 26,4 | 1,8 | 3,0 |
| Powiaty: Powiats: | | | | | | | | | | |
| bielski | 22,0 | 22,1 | 371,7 | 375,9 | 73,7 | 74,1 | 27,4 | 27,9 | 1,2 | 2,4 |
| hajnowski | 20,6 | 20,7 | 435,9 | 442,1 | 69,3 | 69,6 | 30,2 | 30,8 | 2,1 | 2,5 |
| kolneński | 10,3 | 10,4 | 261,6 | 264,9 | 82,9 | 83,7 | 21,7 | 22,2 | 1,0 | 2,7 |
| łomżyński | 13,9 | 14,1 | 272,1 | 277,4 | 95,4 | 96,6 | 26,0 | 26,8 | 2,0 | 4,7 |
| siemiatycki | 16,8 | 16,9 | 351,0 | 354,9 | 82,5 | 82,7 | 28,9 | 29,3 | 1,6 | 1,5 |
| wysokomazowiecki | 17,1 | 17,2 | 286,4 | 288,8 | 97,4 | 97,5 | 27,9 | 28,2 | 0,9 | 2,0 |
| zambrowski | 13,2 | 13,3 | 294,6 | 297,7 | 78,6 | 79,2 | 23,1 | 23,6 | 1,3 | 2,2 |
| Miasto na prawach powiatu: City with powiat status: | | | | | | | | | | |
| Łomża | 21,1 | 21,4 | 334,5 | 338,8 | 65,3 | 65,5 | 21,9 | 22,2 | 3,7 | 5,7 |
| Podregion suwalski Subregion | 85,8 | 86,8 | 310,1 | 313,5 | 76,5 | 76,7 | 23,7 | 24,0 | 2,8 | 3,7 |
| Powiaty: Powiats: | | | | | | | | | | |
| augustowski | 18,6 | 18,8 | 315,6 | 318,6 | 77,5 | 77,8 | 24,5 | 24,8 | 3,9 | 3,8 |
| grajewski | 14,7 | 14,8 | 295,7 | 298,5 | 74,8 | 75,0 | 22,1 | 22,4 | 2,0 | 1,9 |
| moniecki | 12,6 | 12,7 | 295,6 | 297,8 | 85,5 | 85,7 | 25,3 | 25,5 | 1,4 | 1,6 |
| sejneński | 6,5 | 6,6 | 308,9 | 312,5 | 87,4 | 87,8 | 27,0 | 27,4 | 2,7 | 3,4 |
| suwalski | 10,1 | 10,2 | 288,6 | 291,5 | 90,2 | 91,2 | 26,0 | 26,6 | 2,8 | 3,5 |
| Miasto na prawach powiatu: City with powiat status: | | | | | | | | | | |
| Suwałki | 23,3 | 23,7 | 336,1 | 340,8 | 62,7 | 62,7 | 21,1 | 21,4 | 3,3 | 6,3 |

a Stan w dniu 31 XII; na podstawie bilansów.

a As of 31 Dec; based on balances.

II. WYBRANE DANE O PODREGIONACH (NTS 3) I POWIATACH (NTS 4) (cd.)

SELECTED DATA BY SUBREGIONS (NTS 3) AND POWIATS (NTS 4) (cont.)

| WYSZCZEGÓLNIENIE SPECIFICATION | Uczniowie w szkołach dla dzieci i młodzieży ^a na 10 tys. ludności <i>Pupils and students in schools for children and youth^a per 10 thous. population</i> | | | | | | | | | | | |
|---|---|------------|--------------------------------------|------------|---|-----------|--|------------|--|-----------|---|------------|
| | podstawowych <i>primary</i> | | gimnazjach <i>lower secondary</i> | | zasadniczych zawodowych <i>basic vocational</i> | | ogólno- kształcących ^b <i>general secondary^b</i> | | liceach profilowanych <i>specialized secondary</i> | | technikach ^c <i>technical secondary^c</i> | |
| | 2007 | 2008 | 2007 | 2008 | 2007 | 2008 | 2007 | 2008 | 2007 | 2008 | 2007 | 2008 |
| WOJEWÓDZTWO VOIVODSHIP | 632 | 605 | 403 | 380 | 47 | 46 | 209 | 203 | 32 | 22 | 173 | 172 |
| Podregion białostocki Subregion | 567 | 547 | 363 | 341 | 34 | 35 | 238 | 231 | 36 | 24 | 160 | 164 |
| Powiaty: <i>Powiats:</i> | | | | | | | | | | | | |
| białostocki | 570 | 540 | 370 | 338 | 6 | 7 | 58 | 59 | 18 | 11 | 68 | 68 |
| sokólski | 642 | 615 | 424 | 400 | 18 | 23 | 184 | 171 | 52 | 40 | 127 | 126 |
| Miasto na prawach powiatu: <i>City with powiat status:</i> | | | | | | | | | | | | |
| Białystok | 547 | 534 | 345 | 328 | 51 | 51 | 337 | 326 | 40 | 26 | 211 | 218 |
| Podregion łomżyński Subregion | 661 | 630 | 420 | 401 | 53 | 50 | 196 | 192 | 37 | 28 | 175 | 165 |
| Powiaty: <i>Powiats:</i> | | | | | | | | | | | | |
| bielski | 577 | 544 | 379 | 363 | 41 | 42 | 208 | 199 | 46 | 29 | 186 | 180 |
| hajnowski | 512 | 492 | 336 | 321 | 25 | 21 | 149 | 140 | 47 | 44 | 143 | 131 |
| kolneński | 800 | 764 | 500 | 479 | 67 | 57 | 173 | 171 | 48 | 42 | 26 | 21 |
| łomżyński | 746 | 708 | 366 | 364 | 15 | – | 7 | 6 | – | – | 52 | – |
| siemiatycki | 662 | 618 | 425 | 401 | 37 | 42 | 150 | 153 | 30 | 27 | 120 | 112 |
| wysokomazowiecki | 702 | 675 | 448 | 423 | 63 | 60 | 175 | 170 | 16 | 8 | 244 | 242 |
| zambrowski | 702 | 679 | 421 | 398 | 56 | 52 | 162 | 160 | 64 | 47 | 97 | 91 |
| Miasto na prawach powiatu: <i>City with powiat status:</i> | | | | | | | | | | | | |
| Łomża | 631 | 601 | 488 | 456 | 105 | 109 | 463 | 458 | 48 | 32 | 417 | 418 |
| Podregion suwalski Subregion | 705 | 671 | 448 | 421 | 61 | 60 | 175 | 169 | 16 | 10 | 193 | 197 |
| Powiaty: <i>Powiats:</i> | | | | | | | | | | | | |
| augustowski | 694 | 663 | 437 | 411 | 82 | 81 | 148 | 144 | 30 | 22 | 194 | 194 |
| grajewski | 697 | 670 | 443 | 415 | 45 | 40 | 179 | 166 | 4 | – | 183 | 190 |
| moniecki | 675 | 633 | 435 | 405 | 61 | 60 | 125 | 116 | – | – | 106 | 106 |
| sejneński | 708 | 682 | 434 | 396 | 27 | 23 | 201 | 199 | 16 | – | 134 | 147 |
| suwalski | 749 | 704 | 439 | 421 | – | – | 12 | 9 | – | – | 64 | 65 |
| Miasto na prawach powiatu: <i>City with powiat status:</i> | | | | | | | | | | | | |
| Suwałki | 715 | 681 | 479 | 449 | 96 | 99 | 300 | 297 | 33 | 20 | 336 | 341 |

a Bez szkół specjalnych; stan na początku roku szkolnego. b, c Łącznie z: b – uzupełniającymi liceami ogólnokształcącymi, c – technikami uzupełniającymi i ogólnokształcącymi szkołami artystycznymi dającymi uprawnienia zawodowe.

a Excluding special schools; as of the beginning of the school year. b, c Including: b – supplementary general secondary schools, c – supplementary technical secondary schools and general art schools leading to professional certification.

II. WYBRANE DANE O PODREGIONACH (NTS 3) I POWIATACH (NTS 4) (cd.)
SELECTED DATA BY SUBREGIONS (NTS 3) AND POWIATS (NTS 4) (cont.)

| WYSZCZEGÓLNIENIE SPECIFICATION | Łóżka w szpitalach ogólnych ^a na 10 tys. ludności <i>Beds in general hospitals^a per 10 thous. population</i> | | Liczba ludności ^a na <i>Number of population^a per</i> | | | | Wypożyczenia księgozbioru z bibliotek publicznych ^{bc} na 1 czytelnika w wol. <i>Public library loans per borrower^{bc} in vol.</i> | | Liczba ludności na 1 placówkę biblioteczną ^{ab} <i>Number of population per library institution^{ab}</i> | |
|--|---|-------------------|--|-------------|--|-------------|--|-------------|--|-------------|
| | | | 1 podmiot ambulatoryjnej opieki zdrowotnej ^d <i>provider of out-patient health care^d</i> | | 1 aptekę ogólnodostępną <i>public pharmacy</i> | | | | | |
| | 2007 | 2008 ^e | 2007 | 2008 | 2007 | 2008 | 2007 | 2008 | 2007 | 2008 |
| WOJEWÓDZTWO VOIVODSHIP | 49,8 | 51,4 | 1362 | 1357 | 3774 | 3831 | 19,1 | 19,0 | 4084 | 4151 |
| Podregion białostocki Subregion | 58,7 | 60,9 | 1295 | 1266 | 3380 | 3550 | 17,9 | 17,8 | 5363 | 5250 |
| Powiaty: Powiats: | | | | | | | | | | |
| białostocki | 9,2 | 9,3 | 1725 | 1693 | 5308 | 5786 | 19,4 | 19,1 | 3136 | 3229 |
| sokólski | 50,9 | 53,4 | 1834 | 1691 | 5110 | 5074 | 23,9 | 24,0 | 2752 | 2732 |
| Miasto na prawach powiatu: City with powiat status: | | | | | | | | | | |
| Białystok | 83,9 | 87,2 | 1089 | 1074 | 2699 | 2828 | 15,9 | 15,8 | 12256 | 10895 |
| Podregion łomżyński Subregion | 40,8 | 43,1 | 1360 | 1373 | 5284 | 3987 | 20,8 | 20,6 | 3503 | 3571 |
| Powiaty: Powiats: | | | | | | | | | | |
| bielski | 37,8 | 39,7 | 1348 | 1437 | 3295 | 3466 | 21,1 | 22,2 | 5391 | 5357 |
| hajnowski | 67,1 | 68,2 | 1276 | 1231 | 4293 | 4253 | 18,5 | 19,8 | 2778 | 2924 |
| kolneński | 37,1 | 40,5 | 1641 | 1706 | 5627 | 5606 | 21,5 | 22,1 | 2626 | 2616 |
| łomżyński | – | – | 2319 | 2421 | 8502 | 8473 | 24,2 | 22,8 | 1889 | 1816 |
| siemiatycki | 31,0 | 31,9 | 2182 | 1984 | 4800 | 4762 | 22,3 | 20,1 | 2526 | 2801 |
| wysokomazowiecki | 26,7 | 29,1 | 1045 | 1165 | 3721 | 3713 | 17,3 | 17,2 | 4253 | 4570 |
| zambrowski | 23,3 | 23,3 | 1208 | 1172 | 3723 | 4049 | 22,5 | 22,2 | 7447 | 7423 |
| Miasto na prawach powiatu: City with powiat status: | | | | | | | | | | |
| Łomża | 92,3 | 99,2 | 1051 | 1005 | 2424 | 2532 | 20,0 | 19,5 | 7004 | 7034 |
| Podregion suwalski Subregion | 46,8 | 46,4 | 1504 | 1529 | 4538 | 4193 | 18,7 | 19,0 | 3464 | 3642 |
| Powiaty: Powiats: | | | | | | | | | | |
| augustowski | 27,3 | 32,8 | 1591 | 1510 | 4205 | 3099 | 19,5 | 20,0 | 2803 | 2944 |
| grajewski | 58,6 | 53,7 | 1461 | 1597 | 4515 | 4501 | 20,9 | 20,7 | 4966 | 4951 |
| moniecki | 46,4 | 46,5 | 1422 | 1637 | 8534 | 7095 | 18,9 | 18,8 | 3048 | 3275 |
| sejneński | 40,2 | 41,2 | 2117 | 1920 | 4234 | 4224 | 14,7 | 15,1 | 2352 | 2347 |
| suwalski | – | – | 2196 | 2510 | 11713 | 11715 | 19,1 | 20,1 | 1849 | 2067 |
| Miasto na prawach powiatu: City with powiat status: | | | | | | | | | | |
| Suwałki | 80,7 | 77,8 | 1216 | 1159 | 3012 | 3162 | 17,7 | 18,0 | 9897 | 9936 |

a Stan w dniu 31 XII. b Łącznie z filiami i punktami bibliotecznymi. c Bez wypożyczeń międzybibliecznych. d Ambulatoryjne zakłady opieki zdrowotnej łącznie z praktykami lekarskimi. e Łącznie z łózkami i inkubatorami dla noworodków.

a As of 31 Dec. b Including branches and library service points. c Excluding interlibrary lending. d Out-patient health care institutions including medical practices. e Including beds and incubators for newborns.

II. WYBRANE DANE O PODREGIONACH (NTS 3) I POWIATACH (NTS 4) (cd.)

SELECTED DATA BY SUBREGIONS (NTS 3) AND POWIATS (NTS 4) (cont.)

| WYSZCZEGÓLNIENIE SPECIFICATION | Widzowie w kinach stałych na 1 seans <i>Audience in fixed cinemas per screening</i> | | Turystyczne obiekty zbiorowego zakwaterowania <i>Collective tourist accommodation establishments</i> | | | | | |
|---|---|-----------|---|-------------|--|--------------|--|---------------|
| | | | miejsca noclegowe ^a <i>number of beds^a</i> | | korzystający z noclegów <i>tourists accommodated</i> | | udzielone noclegi <i>nights spent (overnight stays)</i> | |
| | | | na 1000 ludności <i>per 1000 population</i> | | | | | |
| | 2007 | 2008 | 2007 | 2008 | 2007 | 2008 | 2007 | 2008 |
| WOJEWÓDZTWO VOIVODSHIP | 40 | 23 | 9,5 | 9,2 | 388,6 | 387,8 | 789,3 | 761,4 |
| Podregion białostocki Subregion | 41 | 22 | 5,4 | 5,6 | 440,1 | 431,0 | 707,4 | 670,8 |
| Powiaty: <i>Powiats:</i> | | | | | | | | |
| białostocki | 24 | 20 | 7,0 | 7,9 | 427,8 | 369,4 | 557,9 | 538,4 |
| sokólski | 35 | 29 | 2,9 | 2,2 | 69,7 | 65,8 | 326,2 | 202,7 |
| Miasto na prawach powiatu: <i>City with powiat status:</i> | | | | | | | | |
| Białystok | 42 | 21 | 5,2 | 5,3 | 536,1 | 548,4 | 869,8 | 846,3 |
| Podregion łomżyński Subregion | 29 | 29 | 4,0 | 3,9 | 210,1 | 216,8 | 377,5 | 347,3 |
| Powiaty: <i>Powiats:</i> | | | | | | | | |
| bielski | – | – | 4,0 | 4,1 | 120,0 | 151,3 | 209,5 | 231,2 |
| hajnowski | 16 | 12 | 13,7 | 12,7 | 803,5 | 701,2 | 1535,6 | 1295,6 |
| kolneński | 39 | 21 | 1,5 | 1,5 | 100,8 | 80,4 | 142,8 | 102,3 |
| łomżyński | – | – | 5,0 | 5,1 | 399,3 | 464,3 | 603,3 | 582,9 |
| siemiatycki | 30 | 17 | 2,2 | 2,2 | 82,7 | 99,6 | 197,6 | 162,2 |
| wysokomazowiecki | 113 | 103 | 2,6 | 2,6 | 35,4 | 27,3 | 66,9 | 53,5 |
| zambrowski | – | – | 0,4 | 0,4 | 12,9 | 19,5 | 24,8 | 25,5 |
| Miasto na prawach powiatu: <i>City with powiat status:</i> | | | | | | | | |
| Łomża | 25 | 27 | 2,7 | 2,7 | 166,8 | 209,5 | 309,8 | 357,1 |
| Podregion suwalski Subregion | 42 | 42 | 25,2 | 23,8 | 561,2 | 563,2 | 1552,4 | 1542,3 |
| Powiaty: <i>Powiats:</i> | | | | | | | | |
| augustowski | 16 | – | 58,7 | 59,6 | 1371,1 | 1340,0 | 4328,5 | 4362,0 |
| grajewski | 90 | 58 | 8,3 | 6,4 | 218,5 | 210,1 | 741,6 | 740,1 |
| moniecki | – | – | 11,0 | 9,9 | 110,6 | 118,3 | 287,4 | 268,4 |
| sejneński | – | – | 33,0 | 26,5 | 481,1 | 531,9 | 1176,1 | 1317,8 |
| suwalski | – | – | 40,9 | 36,7 | 458,9 | 470,7 | 1335,4 | 1243,4 |
| Miasto na prawach powiatu: <i>City with powiat status:</i> | | | | | | | | |
| Suwałki | 37 | 40 | 7,3 | 7,2 | 474,0 | 485,5 | 781,2 | 724,1 |

a Stan w dniu 31 VII.

a As of 31 Jul.

II. WYBRANE DANE O PODREGIONACH (NTS 3) I POWIATACH (NTS 4) (cd.)
 SELECTED DATA BY SUBREGIONS (NTS 3) AND POWIATS (NTS 4) (cont.)

| WYSZCZEGÓLNIENIE SPECIFICATION | Produkcja sprzedana przemysłu ^a (ceny bieżące) <i>Sold production of industry^a (current prices)</i> | | | | Drogi publiczne, o twardej nawierzchni ^b w km <i>Hard surface public roads^b in km</i> | | | |
|--|---|----------------|---|--------------|---|---------------|------------------------|---------------|
| | w mln zł <i>in mln zł</i> | | na 1 mieszkańca w zł <i>per capita in zł</i> | | powiatowe <i>powiat</i> | | gminne <i>gmina</i> | |
| | 2007 | 2008 | 2007 | 2008 | 2007 | 2008 | 2007 | 2008 |
| | | | | | | | | |
| WOJEWÓDZTWO VOIVODSHIP | 14062,3 | 13865,6 | 11772 | 11637 | 6504,0 | 6539,3 | 2522,4 | 2595,5 |
| Podregion białostocki Subregion | 5026,5 | 5029,7 | 9971 | 9979 | 1668,3 | 1671,8 | 665,2 | 691,9 |
| Powiaty: Powiats: | | | | | | | | |
| białostocki | 1075,8 | 1049,5 | 7823 | 7558 | 881,8 | 886,4 | 324,4 | 337,7 |
| sokólski | 489,1 | 392,9 | 6814 | 5531 | 700,7 | 701,1 | 144,5 | 148,1 |
| Miasto na prawach powiatu: City with powiat status: | | | | | | | | |
| Białystok | 3461,6 | 3587,3 | 11742 | 12195 | 85,8 | 84,3 | 196,3 | 206,1 |
| Podregion łomżyński Subregion | 4083,7 | 4184,4 | 9881 | 10189 | 3054,5 | 3073,5 | 1262,3 | 1291,7 |
| Powiaty: Powiats: | | | | | | | | |
| bielski | 440,9 | 429,9 | 7406 | 7296 | 548,8 | 551,8 | 168,0 | 168,0 |
| hajnowski | 230,4 | 217,2 | 4849 | 4642 | 365,7 | 378,5 | 152,7 | 163,4 |
| kolneński | # | # | # | # | 295,9 | 298,2 | 165,7 | 166,9 |
| łomżyński | 558,4 | 656,4 | 10973 | 12911 | 433,8 | 433,2 | 151,1 | 159,8 |
| siemiatycki | 389,0 | 366,3 | 8061 | 7693 | 547,8 | 547,8 | 156,6 | 161,6 |
| wysokomazowiecki | # | # | # | # | 570,8 | 572,6 | 295,7 | 299,5 |
| zambrowski | 424,1 | 457,7 | 9472 | 10276 | 269,2 | 269,4 | 122,8 | 122,8 |
| Miasto na prawach powiatu: City with powiat status: | | | | | | | | |
| Łomża | 422,4 | 364,9 | 6673 | 5764 | 22,5 | 22,0 | 49,7 | 49,7 |
| Podregion suwalski Subregion | 4952,1 | 4651,5 | 17870 | 16807 | 1781,2 | 1794,0 | 594,9 | 611,9 |
| Powiaty: Powiats: | | | | | | | | |
| augustowski | 791,4 | 654,1 | 13439 | 11111 | 400,5 | 400,5 | 88,2 | 93,0 |
| grajewski | 2483,3 | 2696,7 | 49816 | 54472 | 318,5 | 321,7 | 180,4 | 181,5 |
| moniecki | 306,0 | 268,3 | 7160 | 6302 | 366,5 | 366,8 | 107,9 | 111,5 |
| sejneński | 7,8 | 8,6 | 371 | 407 | 215,1 | 215,1 | 100,0 | 100,0 |
| suwalski | 105,1 | 108,6 | 2976 | 3090 | 430,5 | 439,5 | 71,9 | 79,2 |
| Miasto na prawach powiatu: City with powiat status: | | | | | | | | |
| Suwałki | 1258,5 | 915,2 | 18185 | 13158 | 50,1 | 50,4 | 46,5 | 46,7 |

^a Dane dotyczą podmiotów gospodarczych, w których liczba pracujących przekracza 9 osób. ^b Stan w dniu 31 XII.
^a Data concerns economic entities employing more than 9 persons. ^b As of 31 Dec.

II. WYBRANE DANE O PODREGIONACH (NTS 3) I POWIATACH (NTS 4) (cd.)

SELECTED DATA BY SUBREGIONS (NTS 3) AND POWIATS (NTS 4) (cont.)

| WYSZCZEGÓLNIENIE SPECIFICATION | Nakłady inwestycyjne w przedsiębiorstwach ^{ab} (ceny bieżące) Investment outlays in enterprises ^{ab} (current prices) | | | | Wartość brutto środków trwałych w przedsiębiorstwach ^{acd} (bieżące ceny ewidencyjne) Gross value of fixed assets in enterprises ^{acd} (current book-keeping prices) | | | |
|--|---|---------------|--|-------------|--|----------------|--|--------------|
| | w mln zł in mln zł | | na 1 mieszkańca w zł per capita in zł | | w mln zł in mln zł | | na 1 mieszkańca w zł per capita in zł | |
| | 2007 | 2008 | 2007 | 2008 | 2007 | 2008 | 2007 | 2008 |
| WOJEWÓDZTWO VOIVODSHIP | 2198,6 | 2283,6 | 1841 | 1916 | 21500,6 | 23200,5 | 18027 | 19472 |
| Podregion białostocki Subregion | 937,4 | 1201,2 | 1860 | 2383 | 11512,9 | 12549,6 | 22857 | 24898 |
| Powiaty: Powiats: | | | | | | | | |
| białostocki | 146,0 | 213,5 | 1062 | 1541 | 1479,0 | 1588,6 | 10717 | 11441 |
| sokólski | 43,9 | 85,6 | 612 | 1202 | 624,4 | 588,2 | 8727 | 8281 |
| Miasto na prawach powiatu: City with powiat status: | | | | | | | | |
| Białystok | 747,5 | 902,1 | 2536 | 3066 | 9409,5 | 10372,8 | 31990 | 35263 |
| Podregion łomżyński Subregion | 494,2 | 538,7 | 1196 | 1310 | 5477,8 | 5783,7 | 13290 | 14084 |
| Powiaty: Powiats: | | | | | | | | |
| bielski | 92,7 | 81,5 | 1557 | 1379 | 807,3 | 993,9 | 13613 | 16868 |
| hajnowski | 56,8 | 53,2 | 1195 | 1132 | 606,2 | 629,3 | 12837 | 13450 |
| kolneński | 12,0 | 12,2 | 305 | 311 | 147,4 | 154,6 | 3743 | 3941 |
| łomżyński | 55,3 | 69,9 | 1086 | 1370 | 253,9 | 287,7 | 4976 | 5658 |
| siemiatycki | 34,8 | 33,3 | 722 | 696 | 920,6 | 956,7 | 19180 | 20091 |
| wysokomazowiecki | 79,6 | 75,8 | 1338 | 1274 | 781,3 | 721,4 | 13122 | 12142 |
| zambrowski | 61,1 | 106,7 | 1366 | 2391 | 420,8 | 505,1 | 9418 | 11341 |
| Miasto na prawach powiatu: City with powiat status: | | | | | | | | |
| Łomża | 101,9 | 106,1 | 1610 | 1684 | 1540,3 | 1535,0 | 24435 | 24248 |
| Podregion suwalski Subregion | 767,0 | 543,7 | 2768 | 1966 | 4509,9 | 4867,2 | 16293 | 17586 |
| Powiaty: Powiats: | | | | | | | | |
| augustowski | 157,5 | 177,5 | 2674 | 3015 | 1216,4 | 1116,5 | 20663 | 18964 |
| grajewski | 386,0 | 77,5 | 7743 | 1564 | 1297,1 | 1325,7 | 26119 | 26778 |
| moniecki | 26,4 | 13,9 | 617 | 326 | 251,6 | 270,9 | 5896 | 6365 |
| sejneński | 5,3 | 9,0 | 251 | 427 | 97,3 | 103,8 | 4594 | 4913 |
| suwalski | 13,8 | 81,5 | 392 | 2321 | 112,2 | 137,6 | 3192 | 3916 |
| Miasto na prawach powiatu: City with powiat status: | | | | | | | | |
| Suwałki | 178,0 | 184,3 | 2572 | 2659 | 1535,3 | 1912,7 | 22161 | 27500 |

a Dane dotyczą podmiotów gospodarczych, w których liczba pracujących przekracza 9 osób. b Według lokalizacji inwestycji. c Stan w dniu 31 XII. d Według siedziby jednostki lokalnej.

a Data concerns economic entities employing more than 9 persons. b By investment location. c As of 31 Dec. d By local unit seat.

II. WYBRANE DANE O PODREGIONACH (NTS 3) I POWIATACH (NTS 4) (dok.)
 SELECTED DATA BY SUBREGIONS (NTS 3) AND POWIATS (NTS 4) (cont.)

| WYSZCZEGÓLNIENIE SPECIFICATION | Podmioty gospodarki narodowej ^a zarejestrowane w rejestrze REGON Entities of the national economy ^a recorded in the REGON register | | | | | | | |
|--|---|--------------|--|--------------|---|--------------|--------------|--------------|
| | ogółem total | | osoby prawne i jednostki organizacyjne niemające osobowości prawnej legal persons and organizational entities without legal personality | | osoby fizyczne prowadzące działalność gospodarczą natural persons conducting economic activity | | | |
| | w liczbach bezwzględnych in absolute numbers | | na 10 tys. ludności per 10 thous. population | | | | | |
| | 2007 | 2008 | 2007 | 2008 | 2007 | 2008 | 2007 | 2008 |
| WOJEWÓDZTWO VOIVODSHIP | 88665 | 90229 | 743,4 | 757,3 | 148,6 | 148,1 | 594,8 | 609,2 |
| Podregion białostocki Subregion | 41511 | 42452 | 824,1 | 842,2 | 171,2 | 172,8 | 652,9 | 669,5 |
| Powiaty: Powiats: | | | | | | | | |
| białostocki | 8586 | 9025 | 622,2 | 650,0 | 118,0 | 120,6 | 504,1 | 529,4 |
| sokólski | 3473 | 3600 | 485,4 | 506,8 | 100,9 | 103,5 | 384,5 | 403,3 |
| Miasto na prawach powiatu: City with powiat status: | | | | | | | | |
| Białystok | 29452 | 29827 | 1001,3 | 1014,0 | 213,3 | 214,1 | 788,0 | 799,9 |
| Podregion łomżyński Subregion | 27583 | 28108 | 669,2 | 684,4 | 123,7 | 122,6 | 545,5 | 561,9 |
| Powiaty: Powiats: | | | | | | | | |
| bielski | 3802 | 3846 | 641,1 | 652,7 | 116,0 | 116,8 | 525,1 | 536,0 |
| hajnowski | 3258 | 3236 | 689,9 | 691,6 | 133,8 | 134,2 | 556,1 | 557,4 |
| kolneński | 2230 | 2276 | 566,2 | 580,0 | 104,3 | 100,7 | 461,8 | 479,3 |
| łomżyński | 2562 | 2688 | 502,2 | 528,7 | 91,7 | 91,5 | 410,5 | 437,3 |
| siemiatycki | 2536 | 2606 | 528,4 | 547,3 | 117,1 | 117,6 | 411,3 | 429,7 |
| wysokomazowiecki | 3428 | 3551 | 575,7 | 597,7 | 113,2 | 112,8 | 462,5 | 484,9 |
| zambrowski | 3427 | 3484 | 767,0 | 782,2 | 121,5 | 120,6 | 645,5 | 661,7 |
| Miasto na prawach powiatu: City with powiat status: | | | | | | | | |
| Łomża | 6340 | 6421 | 1005,8 | 1014,3 | 177,5 | 172,2 | 828,3 | 842,1 |
| Podregion suwalski Subregion | 19571 | 19669 | 707,1 | 710,7 | 144,4 | 141,2 | 562,6 | 569,5 |
| Powiaty: Powiats: | | | | | | | | |
| augustowski | 4370 | 4366 | 742,4 | 741,6 | 142,5 | 140,8 | 599,8 | 600,8 |
| grajewski | 3097 | 3133 | 623,6 | 632,9 | 122,4 | 120,6 | 501,2 | 512,3 |
| moniecki | 2144 | 2194 | 502,5 | 515,4 | 104,5 | 102,7 | 398,0 | 412,7 |
| sejneński | 1228 | 1234 | 580,1 | 584,3 | 133,7 | 130,7 | 446,4 | 453,6 |
| suwalski | 1645 | 1664 | 468,1 | 473,5 | 99,0 | 96,2 | 369,1 | 377,3 |
| Miasto na prawach powiatu: City with powiat status: | | | | | | | | |
| Suwałki | 7087 | 7078 | 1022,9 | 1017,6 | 212,8 | 205,6 | 810,2 | 812,0 |

^a Stan w dniu 31 XII; bez osób prowadzących gospodarstwa indywidualne w rolnictwie.
^a As of 31 Dec; excluding persons tending private farms in agriculture.

III. POWIATY NA TLE WOJEWÓDZTWA W 2008 R.

POWIATS AGAINST THE BACKGROUND OF THE VOIVODSHIP IN 2008

| WYSZCZEGÓLNIENIE SPECIFICATION | Powierzchnia ogólna ^a Total area ^a | Ludność ^a Population ^a | | | Pracujący ^{ab} Employed persons ^{ab} | Bezrobotni zarejestrowani ^a Registered unemployed persons ^a | |
|--|--|--|---|------------------------------|--|---|--|
| | | ogółem total | w wieku at age | | | | |
| | | | przed- produk- cyjnym pre- -working | produk- cyjnym working | | | poproduk- cyjnym post- -working |
| w odsetkach in percent | | | | | | | |
| WOJEWÓDZTWO VOIVODSHIP | 100,0 | 100,0 | 100,0 | 100,0 | 100,0 | 100,0 | |
| Powiaty Powiats | | | | | | | |
| Augustowski | 8,2 | 4,9 | 5,3 | 4,8 | 5,0 | 4,8 | 7,4 |
| Białostocki | 14,8 | 11,7 | 11,8 | 11,6 | 11,5 | 9,0 | 10,9 |
| Bielski | 6,9 | 4,9 | 4,6 | 4,6 | 6,6 | 5,8 | 3,5 |
| Grajewski | 4,8 | 4,2 | 4,5 | 4,2 | 3,7 | 4,4 | 6,8 |
| Hajnowski | 8,0 | 3,9 | 3,2 | 3,7 | 5,6 | 4,4 | 3,8 |
| Kolneński | 4,7 | 3,3 | 3,8 | 3,2 | 3,1 | 3,4 | 5,2 |
| Łomżyński | 6,7 | 4,3 | 4,9 | 4,1 | 4,3 | 4,4 | 3,4 |
| Moniecki | 6,8 | 3,6 | 3,7 | 3,5 | 3,9 | 3,6 | 3,0 |
| Sejneński | 4,2 | 1,8 | 1,9 | 1,7 | 1,9 | 1,8 | 3,4 |
| Siemiatycki | 7,2 | 4,0 | 3,9 | 3,8 | 5,0 | 4,5 | 2,5 |
| Sokółski | 10,2 | 6,0 | 6,0 | 5,7 | 6,8 | 6,8 | 8,3 |
| Suwalski | 6,5 | 2,9 | 3,5 | 2,8 | 2,9 | 3,2 | 2,1 |
| Wysokomazowiecki | 6,4 | 5,0 | 5,4 | 4,7 | 5,4 | 6,1 | 3,7 |
| Zambrowski | 3,6 | 3,7 | 4,0 | 3,7 | 3,5 | 3,8 | 4,9 |
| Miasta na prawach powiatu Cities with powiat status | | | | | | | |
| Białystok | 0,5 | 24,7 | 21,7 | 26,1 | 22,8 | 24,5 | 20,0 |
| Łomża | 0,2 | 5,3 | 5,4 | 5,7 | 3,9 | 4,4 | 5,7 |
| Suwałki | 0,3 | 5,8 | 6,4 | 6,1 | 4,1 | 5,1 | 5,4 |

a Stan w dniu 31 XII. b Według faktycznego miejsca pracy; bez podmiotów gospodarczych o liczbie pracujących do 9 osób i duchownych; łącznie z pracującymi w gospodarstwach indywidualnych w rolnictwie (dane szacunkowe).

a As of 31 Dec. b By the actual workplace; excluding economic entities employing up to 9 persons and clergy; including persons employed on private farms in agriculture (estimated data).

III. POWIATY NA TLE WOJEWÓDZTWA W 2008 R. (cd.)

POWIATS AGAINST THE BACKGROUND OF THE VOIVODSHIP IN 2008 (cont.)

| WYSZCZEGÓLNIENIE SPECIFICATION | Sieć rozdzielcza ^a Distribution network ^a | | Zasoby mieszkaniowe ^{ab} Dwelling stocks ^{ab} | Mieszkania oddane do użytkowania Dwellings completed | Uczniowie szkół ^c Pupils and students of schools ^c | | | | Dzieci w placówkach wychowania przedszkolnego ^c Children attending pre-primary education establishments ^c |
|--|--|---|--|---|---|--|---|--------------------------------|--|
| | wodociągowa water-line | kanalizacyjna oraz kolektory sewage and collectors | | | podstawowych ^d primary ^d | gimnazjów ^d lower secondary ^d | ponadgimnazjalnych ^d upper secondary ^d | policealnych post-secondary | |
| w odsetkach in percent | | | | | | | | | |
| WOJEWÓDZTWO <i>VOIVODSHIP</i> | 100,0 | 100,0 | 100,0 | 100,0 | 100,0 | 100,0 | 100,0 | 100,0 | 100,0 |
| Powiaty <i>Powiats</i> | | | | | | | | | |
| Augustowski | 7,7 | 5,2 | 4,6 | 4,5 | 5,4 | 5,4 | 4,9 | 3,5 | 4,5 |
| Białostocki | 12,0 | 24,4 | 11,8 | 19,9 | 10,3 | 10,2 | 3,8 | 3,3 | 9,6 |
| Bielski | 6,4 | 5,9 | 5,4 | 2,8 | 4,5 | 4,7 | 5,0 | 1,1 | 4,1 |
| Grajewski | 4,5 | 3,1 | 3,6 | 1,9 | 4,6 | 4,6 | 3,8 | 1,7 | 3,4 |
| Hajnowski | 5,5 | 8,7 | 5,0 | 2,4 | 3,2 | 3,3 | 3,0 | 1,3 | 3,5 |
| Kolneński | 3,2 | 1,4 | 2,5 | 2,1 | 4,1 | 4,1 | 2,1 | 0,3 | 2,1 |
| Łomżyński | 6,3 | 3,0 | 3,5 | 4,8 | 5,0 | 4,0 | 0,1 | – | 2,9 |
| Moniecki | 5,8 | 5,2 | 3,1 | 1,4 | 3,7 | 3,9 | 2,3 | 1,4 | 2,5 |
| Sejneński | 3,6 | 0,8 | 1,6 | 1,4 | 2,0 | 1,8 | 1,5 | 1,0 | 1,3 |
| Siemiatycki | 6,7 | 2,7 | 4,1 | 1,4 | 4,1 | 4,2 | 3,0 | 0,2 | 3,2 |
| Sokółski | 9,8 | 6,1 | 5,8 | 2,9 | 6,1 | 6,4 | 4,8 | 1,7 | 4,9 |
| Suwalski | 9,5 | 4,2 | 2,5 | 2,5 | 3,4 | 3,2 | 0,5 | 0,7 | 1,6 |
| Wysokomazowiecki | 9,0 | 3,7 | 4,2 | 2,4 | 5,5 | 5,5 | 5,3 | 4,7 | 3,8 |
| Zambrowski | 4,3 | 2,9 | 3,2 | 2,0 | 4,3 | 4,0 | 3,1 | 1,0 | 3,6 |
| Miasta na prawach powiatu <i>Cities with powiat status</i> | | | | | | | | | |
| Białystok | 3,8 | 14,5 | 28,1 | 31,6 | 21,9 | 21,4 | 34,6 | 59,5 | 35,3 |
| Łomża | 0,9 | 4,1 | 5,2 | 7,2 | 5,3 | 6,4 | 12,2 | 9,5 | 6,5 |
| Suwałki | 1,0 | 4,1 | 5,8 | 8,8 | 6,6 | 6,9 | 10,0 | 9,1 | 7,2 |

a Stan w dniu 31 XII. b Na podstawie bilansu zasobów mieszkaniowych. c Stan na początku roku szkolnego. d Bez szkół dla dorosłych.

a As of 31 Dec. b Based on balance of dwelling stocks. c As of the beginning of the school year. d Excluding schools for adults.

III. POWIATY NA TLE WOJEWÓDZTWA W 2008 R. (dok.)

POWIATS AGAINST THE BACKGROUND OF THE VOIVODSHIP IN 2008 (cont.)

| WYSZCZEGÓLNIENIE SPECIFICATION | Grunty leśne ^a Forest land ^a | Dochody budżetów powiatów i miast na prawach powiatów Revenue of powiats and cities with powiat status budgets | Wydatki budżetów powiatów i miast na prawach powiatów Expenditure of powiats and cities with powiat status budgets | Nakłady inwestycyjne w przedsiębiorstwach ^{bc} (ceny bieżące) Investment outlays in enterprises ^{bc} (current prices) | Wartość brutto środków trwałych w przedsiębiorstwach ^{abd} (bieżące ceny ewidencyjne) Gross value of fixed assets in enterprises ^{abd} (current book-keeping prices) | Podmioty gospodarki narodowej ^{ae} zarejestrowane w rejestrze REGON Entities of the national economy ^{ae} recorded in the REGON register |
|--|---|---|---|--|---|---|
| | | | | | | |
| WOJEWÓDZTWO VOIVODSHIP | 100,0 | 100,0 | 100,0 | 100,0 | 100,0 | 100,0 |
| Powiaty Powiats | | | | | | |
| Augustowski | 12,6 | 2,4 | 2,3 | 7,8 | 4,8 | 4,8 |
| Białostocki | 19,1 | 4,3 | 4,2 | 9,3 | 6,8 | 10,0 |
| Bielski | 4,4 | 2,4 | 2,5 | 3,6 | 4,3 | 4,3 |
| Grajewski | 3,5 | 2,0 | 1,8 | 3,4 | 5,7 | 3,5 |
| Hajnowski | 13,8 | 1,7 | 1,7 | 2,3 | 2,7 | 3,6 |
| Kolneński | 3,3 | 1,2 | 1,3 | 0,5 | 0,7 | 2,5 |
| Łomżyński | 4,9 | 1,2 | 1,0 | 3,1 | 1,2 | 3,0 |
| Moniecki | 4,6 | 1,4 | 1,3 | 0,6 | 1,2 | 2,4 |
| Sejneński | 5,9 | 0,8 | 0,8 | 0,4 | 0,5 | 1,4 |
| Siemiatycki | 7,9 | 1,9 | 1,8 | 1,5 | 4,1 | 2,9 |
| Sokółski | 8,5 | 2,4 | 2,4 | 3,7 | 2,5 | 4,0 |
| Suwalski | 3,7 | 1,2 | 1,2 | 3,6 | 0,6 | 1,8 |
| Wysokomazowiecki | 3,8 | 2,2 | 2,1 | 3,3 | 3,1 | 3,9 |
| Zambrowski | 3,5 | 1,9 | 1,9 | 4,7 | 2,2 | 3,9 |
| Miasta na prawach powiatu Cities with powiat status | | | | | | |
| Białystok | 0,3 | 50,0 | 50,9 | 39,5 | 44,7 | 33,1 |
| Łomża | 0,0 | 10,9 | 11,0 | 4,6 | 6,6 | 7,1 |
| Suwałki | 0,2 | 12,1 | 11,8 | 8,1 | 8,3 | 7,8 |

a Stan w dniu 31 XII. b Dane dotyczą podmiotów gospodarczych, w których liczba pracujących przekracza 9 osób. c Według lokalizacji inwestycji. d Według siedziby jednostki lokalnej. e Bez osób prowadzących gospodarstwa indywidualne w rolnictwie.

a As of 31 Dec. b Data concerns economic entities employing more than 9 persons. c By investment location. d By local unit seat. e Excluding persons tending private farms in agriculture.

TABL. 1. ZUŻYCIE WODY NA POTRZEBY GOSPODARKI NARODOWEJ I LUDNOŚCI W 2008 R.
WATER CONSUMPTION FOR NEEDS OF THE NATIONAL ECONOMY AND POPULATION IN 2008

| WYSZCZEGÓLNIENIE SPECIFICATION | Ogółem Total | Przemysł Industry | Rolnictwo i leśnictwo ^a Agriculture and forestry ^a | Eksploata- cja sieci wodociąg- kowej ^b Exploitation of water-line system ^b | Przemysł Industry | Rolnictwo i leśnictwo ^a Agriculture and forestry ^a | Eksploata- cja sieci wodociąg- kowej ^b Exploitation of water-line system ^b |
|--|-----------------|----------------------|--|--|----------------------|--|--|
| | | | w dam ³ | in dam ³ | | w % ogółem | in % of total |
| WOJEWÓDZTWO | 79912 | 12732 | 21761 | 45419 | 15,9 | 27,2 | 56,8 |
| VOIVODSHIP | | | | | | | |
| Podregion białostocki | 31057 | 2475 | 7922 | 20660 | 8,0 | 25,5 | 66,5 |
| Subregion | | | | | | | |
| Powiaty: Powiats: | | | | | | | |
| białostocki | 12712 | 409 | 7844 | 4459 | 3,2 | 61,7 | 35,1 |
| sokólski | 2757 | 543 | 78 | 2136 | 19,7 | 2,8 | 77,5 |
| Miasto na prawach powiatu: City with powiat status: | | | | | | | |
| Białystok | 15588 | 1523 | – | 14065 | 9,8 | – | 90,2 |
| Podregion łomżyński | 26293 | 7407 | 4100 | 14786 | 28,2 | 15,6 | 56,2 |
| Subregion | | | | | | | |
| Powiaty: Powiats: | | | | | | | |
| bielski | 3767 | 1078 | 481 | 2208 | 28,6 | 128 | 58,6 |
| hajnowski | 2283 | 582 | 71 | 1630 | 25,5 | 3,1 | 71,4 |
| kolneński | 1502 | 452 | 175 | 875 | 30,1 | 11,7 | 58,3 |
| łomżyński | 2130 | 602 | 103 | 1425 | 28,3 | 4,8 | 66,9 |
| siemiatycki | 4090 | 686 | 1740 | 1664 | 16,8 | 42,5 | 40,7 |
| wysokomazowiecki | 4568 | 1464 | 30 | 3074 | 32,0 | 0,7 | 67,3 |
| zambrowski | 3781 | 534 | 1500 | 1747 | 14,1 | 39,7 | 46,2 |
| Miasto na prawach powiatu: City with powiat status: | | | | | | | |
| Łomża | 4172 | 2009 | – | 2163 | 48,2 | – | 51,8 |
| Podregion suwalski | 22562 | 2850 | 9739 | 9973 | 12,6 | 43,2 | 44,2 |
| Subregion | | | | | | | |
| Powiaty: Powiats: | | | | | | | |
| augustowski | 2520 | 102 | 54 | 2364 | 4,0 | 2,1 | 93,8 |
| grajewski | 3532 | 997 | 979 | 1556 | 28,2 | 27,7 | 44,1 |
| moniecki | 10496 | 379 | 8690 | 1427 | 3,6 | 82,8 | 13,6 |
| sejneński | 1001 | 192 | 14 | 795 | 19,2 | 1,4 | 79,4 |
| suwalski | 1385 | 92 | 2 | 1291 | 6,6 | 0,1 | 93,2 |
| Miasto na prawach powiatu: City with powiat status: | | | | | | | |
| Suwałki | 3628 | 1088 | – | 2540 | 30,0 | – | 70,0 |

a Woda zużyta do nawadniania w rolnictwie i leśnictwie oraz do napełniania i uzupełniania stawów rybnych. b Bez zużycia wody na cele przemysłowe przez wodociągi stanowiące własność gmin, wojewódzkich zakładów usług wodnych i spółek wodnych.

a Water consumption for irrigation in agriculture and forestry as well as for filling and completing fish ponds. b Excluding water consumption for industrial purposes from water-line system of gminas, voivodship waterworks and water companies.

TABL. 2. ŚCIEKI PRZEMYSŁOWE I KOMUNALNE ORAZ LUDNOŚĆ KORZYSTAJĄCA Z OCZYSZCZALNI ŚCIEKÓW W 2008 R.

INDUSTRIAL AND MUNICIPAL WASTE WATER AND POPULATION USING WASTE WATER TREATMENT PLANTS IN 2008

| WYSZCZEGÓLNIENIE SPECIFICATION | Ścieki ^a Waste water ^a | | | | | Ludność korzystająca z oczyszczalni ścieków w % ludności ogółem ^d <i>Population using waste water treatment plants in % of total population^b</i> |
|---|---|--|-------------------------------------|-------------------------------------|--|---|
| | ogółem <i>grand total</i> | w tym oczyszczone <i>of which treated</i> | | | | |
| | | razem <i>total</i> | mechanicznie <i>mechanically</i> | biologicznie <i>biologically</i> | z podwyższonym usuwaniem biogenów <i>with increased biogen removal (disposal)</i> | |
| | w hm ³ <i>in hm³</i> | | | w % razem <i>in % of total</i> | | |
| WOJEWÓDZTWO <i>VOIVODSHIP</i> | 40,2 | 40,0 | 2,0 | 20,2 | 77,8 | 63,7 |
| Podregion białostocki <i>Subregion</i> | 18,6 | 18,5 | 0,8 | 14,0 | 85,2 | 78,5 |
| Powiaty: <i>Powiats:</i> | | | | | | |
| białostocki | 3,0 | 2,9 | – | 52,9 | 47,1 | 56,8 |
| sokólski | 1,5 | 1,5 | – | 69,8 | 30,2 | 46,8 |
| Miasto na prawach powiatu: <i>City with powiat status:</i> | | | | | | |
| Białystok | 14,1 | 14,1 | 1,1 | – | 98,9 | 96,4 |
| Podregion łomżyński <i>Subregion</i> | 13,6^c | 13,7^c | 3,8 | 32,9 | 63,3 | 49,4 |
| Powiaty: <i>Powiats:</i> | | | | | | |
| bielski | 1,8 | 1,8 | 25,8 | 19,2 | 55,0 | 54,2 |
| hajnowski | 1,8 | 1,8 | – | 10,7 | 89,3 | 63,6 |
| kolneński | 0,8 | 0,8 | – | 68,0 | 32,0 | 27,6 |
| łomżyński | 0,7 | 0,7 | – | 19,3 | 80,7 | 17,6 |
| siemiatycki | 1,2 | 1,2 | 3,8 | 2,0 | 94,2 | 33,2 |
| wysokomazowiecki | 2,2 ^c | 2,3 ^c | – | 24,1 | 75,9 | 28,1 |
| zambrowski | 1,4 | 1,4 | – | 100,0 | – | 57,6 |
| Miasto na prawach powiatu: <i>City with powiat status:</i> | | | | | | |
| Łomża | 3,7 | 3,7 | 0,4 | 36,3 | 63,3 | 99,5 |
| Podregion suwalski <i>Subregion</i> | 7,9 | 7,8 | 1,5 | 12,8 | 85,7 | 58,0 |
| Powiaty: <i>Powiats:</i> | | | | | | |
| augustowski | 1,3 | 1,3 | – | 1,2 | 98,8 | 55,1 |
| grajewski | 1,7 | 1,7 | 7,0 | 12,1 | 80,9 | 55,3 |
| moniecki | 0,8 | 0,8 | – | 51,6 | 48,4 | 40,7 |
| sejneński | 0,4 | 0,4 | – | 50,8 | 49,2 | 30,1 |
| suwalski | 0,2 | 0,2 | – | 61,0 | 39,0 | 24,4 |
| Miasto na prawach powiatu: <i>City with powiat status:</i> | | | | | | |
| Suwałki | 3,5 | 3,4 | – | – | 100,0 | 98,3 |

^a Wymagające oczyszczenia odprowadzone do wód lub do ziemi. ^b Ludność korzystająca z oczyszczalni ścieków – na podstawie szacunków, ludność ogółem – na podstawie bilansów. ^c Większa ilość ścieków oczyszczanych od odprowadzanych wynika z szacunkowych metod określania ilości ścieków komunalnych odprowadzanych siecią kanalizacyjną.

^a Requiring treatment discharged into waters or into the ground. ^b Population using waste water treatment plants – estimated data, total population – based on balances. ^c Higher amount of waste water treated than discharged results from approximate methods of determining the amount of municipal waste water discharged by sewage system.

TABL. 3. **EMISJA I REDUKCJA PRZEMYSŁOWYCH ZANIECZYSZCZEŃ POWIETRZA W ZAKŁADACH SZCZEGÓLNIIE UCIAŹLIWYCH W 2008 R.**
EMISSION AND REDUCTION OF INDUSTRIAL AIR POLLUTANTS IN PLANTS ESPECIALLY NOXIOUS IN 2008

| WYSZCZEGÓLNIENIE SPECIFICATION | Emisja zanieczyszczeń <i>Emission of pollutants</i> | | | | Zanieczyszczenia zatrzymane w urządzeniach do redukcji zanieczyszczeń w % zanieczyszczeń wytworzonych <i>Pollutants retained in pollutant reduction systems in % of pollutants produced</i> | |
|---|---|---|---|---|--|---|
| | pyłowych <i>particulates</i> | | gazowych ^a <i>gaseous^a</i> | | pyłowe <i>particulates</i> | gazowe ^a <i>gaseous^a</i> |
| | ogółem <i>total</i> | w tym ze spalania paliw <i>of which from the combustion of fuels</i> | ogółem <i>total</i> | w tym dwutlenek siarki <i>of which sulphur dioxide</i> | | |
| | w t <i>in t</i> | | | | | |
| WOJEWÓDZTWO <i>VOIVODSHIP</i> | 1324 | 1047 | 11170 | 3672 | 98,4 | 5,8 |
| Podregion białostocki <i>Subregion</i> | 328 | 305 | 4119 | 1902 | 99,0 | 13,0 |
| Powiaty: <i>Powiats:</i> | | | | | | |
| białostocki | 41 | 41 | 407 | 119 | 80,1 | – |
| sokólski | 29 | 29 | 129 | 47 | 93,1 | – |
| Miasto na prawach powiatu: <i>City with powiat status:</i> | | | | | | |
| Białystok | 258 | 235 | 3583 | 1736 | 99,2 | 14,7 |
| Podregion łomżyński <i>Subregion</i> | 543 | 481 | 4058 | 853 | 86,3 | 1,1 |
| Powiaty: <i>Powiats:</i> | | | | | | |
| bielski | 65 | 63 | 2139 | 74 | 77,0 | 1,1 |
| hajnowski | 107 | 89 | 305 | 78 | 66,9 | – |
| kolneński | 77 | 64 | 278 | 85 | 71,7 | – |
| łomżyński | 2 | 2 | 34 | 13 | 96,5 | 39,3 |
| siemiatycki | – | – | 13 | 1 | – | – |
| wysokomazowiecki | 104 | 104 | 370 | 137 | 87,5 | – |
| zambrowski | 67 | 64 | 271 | 95 | 86,6 | 0,4 |
| Miasto na prawach powiatu: <i>City with powiat status:</i> | | | | | | |
| Łomża | 121 | 95 | 648 | 370 | 92,8 | – |
| Podregion suwalski <i>Subregion</i> | 453 | 261 | 2993 | 917 | 99,1 | 0,7 |
| Powiaty: <i>Powiats:</i> | | | | | | |
| augustowski | 43 | 35 | 277 | 132 | 97,5 | – |
| grajewski | 283 | 108 | 1817 | 313 | 99,3 | 1,2 |
| moniecki | 42 | 41 | 206 | 69 | 84,3 | – |
| Miasto na prawach powiatu: <i>City with powiat status:</i> | | | | | | |
| Suwałki | 85 | 77 | 693 | 403 | 98,5 | – |

a Bez dwutlenku węgla.

a Excluding carbon dioxide.

TABL. 4. **ODPADY^a WYTWORZONE I NAGROMADZONE ORAZ TERENY ICH SKŁADOWANIA W 2008 R.**
GENERATED AND ACCUMULATED WASTE^a AS WELL AS ITS LANDFILL AREAS IN 2008

| WYSZCZEGÓLNIENIE SPECIFICATION | Odpady wytworzone (w ciągu roku) w tys. t Waste generated (during the year) in thous. t | | | | Odpady dotychczas składowane (nagromadzone ^b ; stan w końcu roku) w tys. t Waste landfilled up to now (accumulated ^b ; end of year) in thous. t | Tereny składowania odpadów, niezrekulty- wowane (stan w końcu roku) w ha Non-reclaimed landfill areas (end of year) in ha |
|---|--|-----------------------------------|----------------------------------|---|---|---|
| | ogółem total | poddane odzyskowi recovered | unieszkodli- wione treated | magazy- nowane czasowo temporary stored | | |
| WOJEWÓDZTWO <i>VOIVODSHIP</i> | 838,3 | 729,6 | 50,2 | 58,5 | 2383,4 | 40,7 |
| Podregion białostocki <i>Subregion</i> | 239,6 | 174,4 | 26,1 | 39,1 | 2368,4 | 31,1 |
| Powiaty: <i>Powiats:</i> | | | | | | |
| białostocki | 43,2 | 30,3 | 7,2 | 5,7 | 8,9 | 2,3 |
| sokólski | 19,2 | 11,5 | – | 7,7 | – | – |
| Miasto na prawach powiatu: <i>City with powiat status:</i> | | | | | | |
| Białystok | 177,2 | 132,6 | 18,9 | 25,7 | 2359,5 | 28,8 |
| Podregion łomżyński <i>Subregion</i> | 324,2 | 289,2 | 22,0 | 13,0 | 8,9 | 3,5 |
| Powiaty: <i>Powiats:</i> | | | | | | |
| bielski | 5,9 | 2,9 | 1,8 | 1,2 | 1,5 | 0,8 |
| hajnowski | 11,3 | 11,2 | – | 0,1 | – | – |
| kolneński | 15,4 | 15,4 | – | – | – | – |
| łomżyński | 169,4 | 169,4 | – | – | – | – |
| siemiatycki | 17,0 | 5,8 | 11,0 | 0,2 | 1,7 | 0,5 |
| wysokomazowiecki | 19,9 | 18,6 | 1,3 | – | – | – |
| zambrowski | 11,9 | 11,5 | 0,4 | – | 2,2 | 2,0 |
| Miasto na prawach powiatu: <i>City with powiat status:</i> | | | | | | |
| Łomża | 73,4 | 54,4 | 7,5 | 11,5 | 3,5 | 0,2 |
| Podregion suwalski <i>Subregion</i> | 274,5 | 266,0 | 2,1 | 6,4 | 6,1 | 6,1 |
| Powiaty: <i>Powiats:</i> | | | | | | |
| augustowski | 7,7 | 6,7 | 1,0 | – | – | – |
| grajewski | 110,4 | 110,3 | 0,1 | – | 6,1 | 6,1 |
| moniecki | 106,2 | 105,5 | 0,7 | – | – | – |
| sejneński | 1,3 | 1,3 | – | – | – | – |
| suwalski | 12,2 | 12,2 | – | – | – | – |
| Miasto na prawach powiatu: <i>City with powiat status:</i> | | | | | | |
| Suwałki | 36,7 | 30,0 | 0,3 | 6,4 | – | – |

a Z wyłączeniem odpadów komunalnych. b Na składowiskach (wysypiskach, haldach, stawach osadowych) własnych.
a Excluding municipal waste. b On own landfill areas (landfills, waste dumps, sludge tanks).

TABL. 5. **OCHRONA PRZYRODY I KRAJOBRAZU W 2008 R.**
Stan w dniu 31 XII
NATURE AND LANDSCAPE PROTECTION IN 2008
As of 31 Dec

| WYSZCZEGÓLNIENIE SPECIFICATION | Powierzchnia o szczególnych walorach przyrodniczych prawnie chroniona ^a Legally protected areas possessing unique environmental value ^a | | | | | Pomniki przyrody ^a Nature monuments ^a |
|--|--|----------------------------------|-------------------------------------|---|---|--|
| | ogółem total | w tym of which | | | | |
| | | parki narodowe national parks | rezerwy przyrody nature reserves | parki krajobrazowe ^b landscape parks ^b | obszary chronionego krajobrazu ^b protected landscape areas ^b | |
| w ha in ha | | | | | | |
| WOJEWÓDZTWO VOIVODSHIP | 645103,9 | 92089,8 | 23684,0 | 83531,9 | 444021,0 | 2184 |
| Podregion białostocki Subregion | 154238,9 | 11444,0 | 5086,6 | 67860,9 | 69728,8 | 293 |
| Powiaty: Powiats: | | | | | | |
| białostocki | 100974,4 | 6298,0 | 3305,1 | 51324,2 | 39928,5 | 214 |
| sokólski | 53160,6 | 5146,0 | 1677,6 | 16536,7 | 29800,3 | 70 |
| Miasto na prawach powiatu: City with powiat status: | | | | | | |
| Białystok | 103,9 | – | 103,9 | – | – | 9 |
| Podregion łomżyński Subregion | 190897,1 | 11920,3 | 13603,1 | 7132,1 | 157616,8 | 1576 |
| Powiaty: Powiats: | | | | | | |
| bielski | 4209,0 | – | – | – | 4200,0 | 67 |
| hajnowski | 95032,5 | 10517,3 | 12340,3 | – | 71830,4 | 1286 |
| kolneński | 21079,4 | – | 197,8 | – | 20815,3 | 41 |
| łomżyński | 35159,3 | 351,0 | 540,7 | 7132,1 | 27053,9 | 56 |
| siemiatycki | 31340,5 | – | 249,1 | – | 30972,2 | 42 |
| wysokomazowiecki | 3121,5 | 1052,0 | – | – | 2069,5 | 68 |
| zambrowski | 279,4 | – | 275,2 | – | – | 4 |
| Miasto na prawach powiatu: City with powiat status: | | | | | | |
| Łomża | 675,5 | – | – | – | 675,5 | 12 |
| Podregion suwalski Subregion | 299967,9 | 68725,5 | 4994,3 | 8538,9 | 216675,4 | 315 |
| Powiaty: Powiats: | | | | | | |
| augustowski | 110806,9 | 9422,4 | 3570,5 | – | 97776,7 | 72 |
| grajewski | 18887,1 | 6615,0 | 194,6 | – | 12015,4 | 19 |
| moniecki | 43873,5 | 39515,0 | 129,8 | 2687,7 | 1541,0 | 15 |
| sejneński | 52076,5 | 5226,2 | 720,9 | – | 46022,3 | 76 |
| suwalski | 73363,7 | 7946,9 | 375,1 | 5851,2 | 58363,4 | 97 |
| Miasto na prawach powiatu: City with powiat status: | | | | | | |
| Suwałki | 960,2 | – | 3,4 | – | 956,6 | 36 |

^a Łącznie z obiektami utworzonymi na mocy uchwał rad gmin. ^b Bez powierzchni rezerwatów i innych form ochrony przyrody położonych na terenach parków krajobrazowych i obszarów chronionego krajobrazu.

^a Including those created on the basis of gmina resolutions. ^b Excluding nature reserves and other forms of nature protection located within landscape parks and protected landscape areas.

TABL. 6. NAKŁADY NA ŚRODKI TRWAŁE SŁUŻĄCE OCHRONIE ŚRODOWISKA I GOSPODARCE WODNEJ W 2008 R. (ceny bieżące)

OUTLAYS ON FIXED ASSETS ON ENVIRONMENTAL PROTECTION AND WATER MANAGEMENT IN 2008 (current prices)

| WYSZCZEGÓLNIENIE SPECIFICATION | Nakłady na środki trwałe służące ochronie środowiska Outlays on fixed assets on environmental protection | | | | Nakłady na środki trwałe służące gospodarce wodnej Outlays on fixed assets on water management | |
|--|---|--|--|---|---|---|
| | ogółem total | w tym na of which on | | | ogółem total | w tym na ujęcia i doprowadzenia wody of which on water intakes and systems |
| | | gospodarkę ściekową i ochronę wód waste water management and protection of waters | ochronę powietrza atmosferycznego i klimatu protection of air and climate | gospodarkę odpadami, ochronę i przywrócenie wartości użytkowej gleb oraz ochronę wód podziemnych i powierzchniowych waste management, protection and recovery of soils as well as protection of underground and surface waters | | |
| w tys. zł in thous. zł | | | | | | |
| WOJEWÓDZTWO VOIVODSHIP | 174866,7 | 45711,1 | 92776,5 | 17948,4 | 53359,1 | 24379,8 |
| PODREGION BIAŁOSTOCKI SUBREGION | 144494,8 | 24195,6 | 88659,4 | 15830,2 | 32183,4 | 12990,3 |
| POWIAT BIAŁOSTOCKI | 20823,8 | 5957,4 | 8976,8 | 5886,8 | 8695,5 | 2842,0 |
| Gminy miejsko-wiejskie Urban-rural gminas | | | | | | |
| Choroszcz | 6889,0 | 103,0 | 6786,0 | – | 116,9 | 116,9 |
| w tym miasto | 6889,0 | 103,0 | 6786,0 | – | 34,0 | 34,0 |
| of which city | | | | | | |
| Czarna Białostocka | 484,7 | 484,7 | – | – | 9,9 | 9,9 |
| w tym miasto | 474,9 | 474,9 | – | – | 4,6 | 4,6 |
| of which city | | | | | | |
| Łapy | 243,0 | 120,0 | 123,0 | – | 96,0 | 96,0 |
| w tym miasto | 231,0 | 108,0 | 123,0 | – | 68,0 | 68,0 |
| of which city | | | | | | |
| Supraśl | 155,2 | 155,2 | – | – | 1088,2 | 72,2 |
| w tym miasto | 14,0 | 14,0 | – | – | 1016,0 | – |
| of which city | | | | | | |
| Suraż | 270,0 | 270,0 | – | – | – | – |
| w tym miasto | 66,0 | 66,0 | – | – | – | – |
| of which city | | | | | | |
| Tykocin | 30,7 | 30,7 | – | – | 9,4 | 9,4 |
| w tym miasto | 3,6 | 3,6 | – | – | – | – |
| of which city | | | | | | |
| Wasilków | 112,9 | 112,9 | – | – | 865,9 | 865,9 |
| w tym miasto | 10,3 | 10,3 | – | – | 778,6 | 778,6 |
| of which city | | | | | | |
| Zabłudów | – | – | – | – | 67,5 | 67,5 |
| w tym miasto | – | – | – | – | – | – |
| of which city | | | | | | |

TABL. 6. NAKŁADY NA ŚRODKI TRWAŁE SŁUŻĄCE OCHRONIE ŚRODOWISKA I GOSPODARCE WODNEJ W 2008 R. (cd.)

OUTLAYS ON FIXED ASSETS ON ENVIRONMENTAL PROTECTION AND WATER MANAGEMENT IN 2008 (cont.)

| WYSZCZEGÓLNIENIE SPECIFICATION | Nakłady na środki trwałe służące ochronie środowiska Outlays on fixed assets on environmental protection | | | | Nakłady na środki trwałe służące gospodarce wodnej Outlays on fixed assets on water management | |
|---|---|--|--|---|---|---|
| | ogółem total | w tym na of which on | | | ogółem total | w tym na ujęcia i doprowadzenia wody of which on water intakes and systems |
| | | gospodarkę ściekową i ochronę wód waste water management and protection of waters | ochronę powietrza atmosferycznego i klimatu protection of air and climate | gospodarkę odpadami, ochronę i przywrócenie wartości użytkowej gleb oraz ochronę wód podziemnych i powierzchniowych waste management, protection and recovery of soils as well as protection of underground and surface waters | | |
| w tys. zł in thous. zł | | | | | | |
| POWIAT BIAŁOSTOCKI (dok.) (cont.) | | | | | | |
| Gminy wiejskie Rural gminas | | | | | | |
| Dobrzyniewo Duże | – | – | – | – | 84,0 | 84,0 |
| Gródek | 29,8 | – | – | 29,8 | 25,8 | – |
| Juchnowiec Kościelny | 10699,6 | 2772,0 | 2067,8 | 5857,0 | 1182,3 | 934,6 |
| Michałowó | 199,0 | 199,0 | – | – | 4718,0 | 450,0 |
| Poświętne | 48,0 | 48,0 | – | – | – | – |
| Turośń Kościelna | 1661,9 | 1661,9 | – | – | 135,6 | 135,6 |
| Zawady | – | – | – | – | 296,0 | – |
| POWIAT SOKÓLSKI | 1726,2 | 1073,4 | – | 652,8 | 2508,9 | 886,9 |
| Gminy miejsko-wiejskie Urban-rural gminas | | | | | | |
| Dąbrowa Białostocka | 123,5 | 123,5 | – | – | 128,2 | 128,2 |
| w tym miasto | 123,5 | 123,5 | – | – | 48,9 | 48,9 |
| of which city | | | | | | |
| Sokółka | 852,2 | 199,4 | – | 652,8 | 1635,5 | 127,2 |
| w tym miasto | 852,2 | 199,4 | – | 652,8 | 1608,7 | 100,4 |
| of which city | | | | | | |
| Suchowola | 111,0 | 111,0 | – | – | – | – |
| w tym miasto | 76,6 | 76,6 | – | – | – | – |
| of which city | | | | | | |
| Gminy wiejskie Rural gminas | | | | | | |
| Korycin | – | – | – | – | 113,7 | – |
| Krynki | – | – | – | – | 235,5 | 235,5 |
| Kuźnica | 484,4 | 484,4 | – | – | – | – |
| Nowy Dwór | – | – | – | – | 286,0 | 286,0 |
| Sidra | 155,1 | 155,1 | – | – | 110,0 | 110,0 |
| MIASTO NA PRAWACH POWIATU: CITY WITH POWIAT STATUS: | | | | | | |
| Białystok | 121944,8 | 17164,8 | 79682,6 | 9290,6 | 20979,0 | 9261,4 |

TABL. 6. **NAKLADY NA ŚRODKI TRWAŁE SŁUŻĄCE OCHRONIE ŚRODOWISKA I GOSPODARCE WODNEJ W 2008 R. (cd.)**
OUTLAYS ON FIXED ASSETS ON ENVIRONMENTAL PROTECTION AND WATER MANAGEMENT IN 2008 (cont.)

| WYSZCZEGÓLNIENIE SPECIFICATION | Nakłady na środki trwałe służące ochronie środowiska <i>Outlays on fixed assets on environmental protection</i> | | | | Nakłady na środki trwałe służące gospodarce wodnej <i>Outlays on fixed assets on water management</i> | |
|--|--|---|---|--|--|--|
| | ogółem <i>total</i> | w tym na <i>of which on</i> | | | ogółem <i>total</i> | w tym na ujęcia i doprowadzenia wody <i>of which on water intakes and systems</i> |
| | | gospodarkę ściekową i ochronę wód <i>waste water management and protection of waters</i> | ochronę powietrza atmosferycznego i klimatu <i>protection of air and climate</i> | gospodarkę odpadami, ochronę i przywrócenie wartości użytkowej gleb oraz ochronę wód podziemnych i powierzchniowych <i>waste management, protection and recovery of soils as well as protection of underground and surface waters</i> | | |
| w tys. zł <i>in thous. zł</i> | | | | | | |
| PODREGION ŁÓDŹYŃSKI SUBREGION | 20985,1 | 16769,8 | 1748,4 | 1764,8 | 13092,3 | 4338,3 |
| POWIAT BIELSKI | 6805,5 | 6805,5 | – | – | 6140,8 | 401,5 |
| Gminy miejskie <i>Urban gminas</i> | | | | | | |
| Bielsk Podlaski | 6119,6 | 6119,6 | – | – | 230,7 | 230,7 |
| Brańsk | – | – | – | – | 0,5 | – |
| Gminy wiejskie <i>Rural gminas</i> | | | | | | |
| Bielsk Podlaski | 145,0 | 145,0 | – | – | 69,0 | 69,0 |
| Brańsk | – | – | – | – | 2608,3 | 18,2 |
| Orla | 431,0 | 431,0 | – | – | – | – |
| Rudka | 64,9 | 64,9 | – | – | 3148,7 | – |
| Wyszki | 45,0 | 45,0 | – | – | 83,6 | 83,6 |
| POWIAT HAJNOWSKI | 2590,0 | 1385,7 | – | 502,2 | 297,2 | 297,2 |
| Gmina miejska <i>Urban gmina</i> | | | | | | |
| Hajnówka | 852,3 | 364,3 | – | 488,0 | 75,6 | 75,6 |
| Gminy wiejskie <i>Rural gminas</i> | | | | | | |
| Białowieża | 14,2 | – | – | 14,2 | – | – |
| Czeremcha | 186,9 | 186,9 | – | – | – | – |
| Hajnówka | 777,4 | 110,5 | – | – | 59,3 | 59,3 |
| Narewka | 759,2 | 724,0 | – | – | 162,3 | 162,3 |
| POWIAT KOLNEŃSKI | 157,7 | 85,3 | – | 72,4 | 1100,2 | 769,1 |
| Gmina miejska <i>Urban gmina</i> | | | | | | |
| Kolno | 85,3 | 85,3 | – | – | 47,3 | 0,1 |
| Gmina miejsko-wiejska <i>Urban-rural gmina</i> | | | | | | |
| Stawiski | – | – | – | – | 128,7 | 112,0 |
| Gminy wiejskie <i>Rural gminas</i> | | | | | | |
| Kolno | – | – | – | – | 515,7 | 452,7 |
| Mały Płock | – | – | – | – | 190,3 | – |
| Turośl | 72,4 | – | – | 72,4 | 218,2 | 204,3 |

TABL. 6. **NAKLADY NA ŚRODKI TRWAŁE SŁUŻĄCE OCHRONIE ŚRODOWISKA I GOSPODARCE WODNEJ W 2008 R. (cd.)**
OUTLAYS ON FIXED ASSETS ON ENVIRONMENTAL PROTECTION AND WATER MANAGEMENT IN 2008 (cont.)

| WYSZCZEGÓLNIENIE SPECIFICATION | Nakłady na środki trwałe służące ochronie środowiska <i>Outlays on fixed assets on environmental protection</i> | | | | Nakłady na środki trwałe służące gospodarce wodnej <i>Outlays on fixed assets on water management</i> | |
|--|--|---|---|--|--|--|
| | ogółem <i>total</i> | w tym na of which on | | | ogółem <i>total</i> | w tym na ujęcia i doprowadzenia wody <i>of which on water intakes and systems</i> |
| | | gospodarkę ściekową i ochronę wód <i>waste water management and protection of waters</i> | ochronę powietrza atmosferycznego i klimatu <i>protection of air and climate</i> | gospodarkę odpadami, ochronę i przywrócenie wartości użytkowej gleb oraz ochronę wód podziemnych i powierzchniowych <i>waste management, protection and recovery of soils as well as protection of underground and surface waters</i> | | |
| w tys. zł <i>in thous. zł</i> | | | | | | |
| POWIAT ŁOMŻYŃSKI | 945,4 | 162,4 | – | 783,0 | 1021,1 | 767,2 |
| Gminy miejsko-wiejskie <i>Urban-rural gminas</i> | | | | | | |
| Jedwabne | – | – | – | – | 310,0 | 310,0 |
| w tym miasto <i>of which city</i> | – | – | – | – | 4,0 | 4,0 |
| Nowogród | 20,7 | 20,7 | – | – | 8,8 | 8,8 |
| w tym miasto <i>of which city</i> | – | – | – | – | 8,8 | 8,8 |
| Gminy wiejskie <i>Rural gminas</i> | | | | | | |
| Łomża | – | – | – | – | 300,2 | 260,5 |
| Miastkowo | 783,0 | – | – | 783,0 | 36,9 | 12,0 |
| Piątnica | 91,9 | 91,9 | – | – | 122,0 | 122,0 |
| Przytuły | – | – | – | – | 53,9 | 53,9 |
| Śniadowo | – | – | – | – | 24,9 | – |
| Wizna | 49,8 | 49,8 | – | – | 164,4 | – |
| POWIAT SIEMIATYCKI | 791,0 | 413,2 | 247,6 | 130,2 | 231,6 | 231,6 |
| Gmina miejska <i>Urban gmina</i> | | | | | | |
| Siemiatycze | 333,2 | 85,6 | 247,6 | – | 212,4 | 212,4 |
| Gmina miejsko-wiejska <i>Urban-rural gmina</i> | | | | | | |
| Drohiczyn | 252,0 | 252,0 | – | – | – | – |
| w tym miasto <i>of which city</i> | 252,0 | 252,0 | – | – | – | – |
| Gminy wiejskie <i>Rural gminas</i> | | | | | | |
| Dziadkowice | 46,9 | 46,9 | – | – | – | – |
| Mielnik | 1,2 | 1,2 | – | – | – | – |
| Milejczyce | 73,2 | – | – | 73,2 | – | – |
| Nurzec-Stacja | 57,0 | – | – | 57,0 | – | – |
| Perlejewo | – | – | – | – | 19,2 | 19,2 |
| Siemiatycze | 27,5 | 27,5 | – | – | – | – |

TABL. 6. NAKŁADY NA ŚRODKI TRWAŁE SŁUŻĄCE OCHRONIE ŚRODOWISKA I GOSPODARCE WODNEJ W 2008 R. (cd.)

OUTLAYS ON FIXED ASSETS ON ENVIRONMENTAL PROTECTION AND WATER MANAGEMENT IN 2008 (cont.)

| WYSZCZEGÓLNIENIE SPECIFICATION | Nakłady na środki trwałe służące ochronie środowiska Outlays on fixed assets on environmental protection | | | | Nakłady na środki trwałe służące gospodarce wodnej Outlays on fixed assets on water management | |
|---|---|--|--|---|---|---|
| | ogółem total | w tym na of which on | | | ogółem total | w tym na ujęcia i doprowadzenia wody of which on water intakes and systems |
| | | gospodarkę ściekową i ochronę wód waste water management and protection of waters | ochronę powietrza atmosferycznego i klimatu protection of air and climate | gospodarkę odpadami, ochronę i przywrócenie wartości użytkowej gleb oraz ochronę wód podziemnych i powierzchniowych waste management, protection and recovery of soils as well as protection of underground and surface waters | | |
| w tys. zł in thous. zł | | | | | | |
| POWIAT WYSOKO-MAZOWIECKI | 2814,6 | 2814,6 | - | - | 3044,7 | 615,0 |
| Gmina miejska Urban gmina | | | | | | |
| Wysokie Mazowieckie | 1767,0 | 1767,0 | - | - | 481,4 | 478,3 |
| Gmina miejsko-wiejska Urban-rural gmina | | | | | | |
| Ciechanowiec | - | - | - | - | 1071,3 | 35,0 |
| w tym miasto | - | - | - | - | 915,1 | 35,0 |
| of which city | | | | | | |
| Gminy wiejskie Rural gminas | | | | | | |
| Czyżew-Osada | 427,9 | 427,9 | - | - | 197,6 | 6,1 |
| Kobylin-Borzymy | - | - | - | - | 27,3 | - |
| Kulesze Kościelne | - | - | - | - | 50,3 | - |
| Nowe Piekuty | 605,3 | 605,3 | - | - | 1098,7 | - |
| Sokoły | 10,0 | 10,0 | - | - | 71,6 | 71,6 |
| Szepietowo | 4,4 | 4,4 | - | - | - | - |
| Wysokie Mazowieckie | - | - | - | - | 46,5 | 24,0 |
| POWIAT ZAMBROWSKI | 731,4 | 731,4 | - | - | 578,1 | 578,1 |
| Gmina miejska Urban gmina | | | | | | |
| Zambrów | 331,4 | 331,4 | - | - | 326,1 | 326,1 |
| Gminy wiejskie Rural gminas | | | | | | |
| Rutki | 227,0 | 227,0 | - | - | 70,0 | 70,0 |
| Szumowo | 45,0 | 45,0 | - | - | 110,0 | 110,0 |
| Zambrów | 128,0 | 128,0 | - | - | 72,0 | 72,0 |
| MIASTO NA PRAWACH POWIATU: CITY WITH POWIAT STATUS: | | | | | | |
| Łomża | 6149,5 | 4371,7 | 1500,8 | 277,0 | 678,6 | 678,6 |

TABL. 6. NAKŁADY NA ŚRODKI TRWAŁE SŁUŻĄCE OCHRONIE ŚRODOWISKA I GOSPODARCE WODNEJ W 2008 R. (cd.)

OUTLAYS ON FIXED ASSETS ON ENVIRONMENTAL PROTECTION AND WATER MANAGEMENT IN 2008 (cont.)

| WYSZCZEGÓLNIENIE SPECIFICATION | Nakłady na środki trwałe służące ochronie środowiska Outlays on fixed assets on environmental protection | | | | Nakłady na środki trwałe służące gospodarce wodnej Outlays on fixed assets on water management | |
|--|---|--|--|---|---|---|
| | ogółem total | w tym na of which on | | | ogółem total | w tym na ujęcia i doprowadzenia wody of which on water intakes and systems |
| | | gospodarkę ściekową i ochronę wód waste water management and protection of waters | ochronę powietrza atmosferycznego i klimatu protection of air and climate | gospodarkę odpadami, ochronę i przywrócenie wartości użytkowej gleb oraz ochronę wód podziemnych i powierzchniowych waste management, protection and recovery of soils as well as protection of underground and surface waters | | |
| w tys. zł in thous. zł | | | | | | |
| PODREGION SUWALSKI <i>SUBREGION</i> | 9386,8 | 4745,7 | 2368,7 | 353,4 | 8083,4 | 7051,2 |
| POWIAT AUGUSTOWSKI Gmina miejska <i>Urban gmina</i> | 1530,6 | 1503,5 | – | 27,1 | 2,0 | 2,0 |
| Augustów | 1414,4 | 1387,3 | – | 27,1 | – | – |
| Gmina miejsko-wiejska <i>Urban-rural gmina</i> | | | | | | |
| Lipsk | 55,0 | 55,0 | – | – | 2,0 | 2,0 |
| w tym miasto | 55,0 | 55,0 | – | – | – | – |
| <i>of which city</i> | | | | | | |
| Gminy wiejskie <i>Rural gminas</i> | | | | | | |
| Bargłów Kościelny | 45,2 | 45,2 | – | – | – | – |
| Sztabin | 16,0 | 16,0 | – | – | – | – |
| POWIAT GRAJEWSKI | 1246,9 | 922,9 | – | 324,0 | 5402,6 | 4757,4 |
| Gmina miejska <i>Urban gmina</i> | | | | | | |
| Grajewo | 994,9 | 885,9 | – | 109,0 | 1005,0 | 1005,0 |
| Gminy miejsko-wiejskie <i>Urban-rural gminas</i> | | | | | | |
| Rajgród | – | – | – | – | 645,2 | – |
| w tym miasto | – | – | – | – | 645,2 | – |
| <i>of which city</i> | | | | | | |
| Szczuczyn | – | – | – | – | 3301,0 | 3301,0 |
| Gminy wiejskie <i>Rural gminas</i> | | | | | | |
| Grajewo | – | – | – | – | 166,4 | 166,4 |
| Radziłów | 37,0 | 27,0 | – | 10,0 | 266,0 | 266,0 |
| Wąsosz | 215,0 | 10,0 | – | 205,0 | 19,0 | 19,0 |

TABL. 6. NAKŁADY NA ŚRODKI TRWAŁE SŁUŻĄCE OCHRONIE ŚRODOWISKA I GOSPODARCE WODNEJ W 2008 R. (dok.)

OUTLAYS ON FIXED ASSETS ON ENVIRONMENTAL PROTECTION AND WATER MANAGEMENT IN 2008 (cont.)

| WYSZCZEGÓLNIENIE SPECIFICATION | Nakłady na środki trwałe służące ochronie środowiska Outlays on fixed assets on environmental protection | | | | Nakłady na środki trwałe służące gospodarce wodnej Outlays on fixed assets on water management | |
|--|---|---|---|--|---|--|
| | ogółem total | w tym na of which on | | | ogółem total | w tym na ujęcia i doprowa- dzenia wody of which on water intakes and systems |
| | | gospodarkę ściekową i ochronę wód waste water management and protection of waters | ochronę powietrza atmosfery- cznego i klimatu protection of air and climate | gospodarkę odpadami, ochronę i przywrócenie wartości użyt- kowej gleb oraz ochronę wód podziem- nych i powierz- chniowych waste management, protection and recovery of soils as well as protection of underground and surface waters | | |
| w tys. zł in thous. zł | | | | | | |
| POWIAT MONIECKI | 762,6 | 760,3 | - | 2,3 | 606,3 | 252,7 |
| Gminy miejsko-wiejskie <i>Urban-rural gminas</i> | | | | | | |
| Knyszyn | - | - | - | - | 40,0 | 40,0 |
| w tym miasto | - | - | - | - | 40,0 | 40,0 |
| <i>of which city</i> | | | | | | |
| Mońki | 23,6 | 21,3 | - | 2,3 | 4,0 | 4,0 |
| w tym miasto | 21,3 | 21,3 | - | - | - | - |
| <i>of which city</i> | | | | | | |
| Gminy wiejskie <i>Rural gminas</i> | | | | | | |
| Jasionówka | - | - | - | - | 201,0 | 201,0 |
| Krypno | 7,2 | 7,2 | - | - | 54,7 | 7,7 |
| Trzcianne | 731,8 | 731,8 | - | - | 306,6 | - |
| POWIAT SEJNEŃSKI | 205,5 | 205,5 | - | - | 76,1 | 57,1 |
| Gminy wiejskie <i>Rural gminas</i> | | | | | | |
| Krasnopol | 168,6 | 168,6 | - | - | 50,1 | 50,1 |
| Puńsk | 36,9 | 36,9 | - | - | 7,0 | 7,0 |
| Sejny | - | - | - | - | 19,0 | - |
| POWIAT SUWALSKI | 2536,4 | 617,4 | - | - | 1385,4 | 1371,0 |
| Gminy wiejskie <i>Rural gminas</i> | | | | | | |
| Filipów | 1919,0 | - | - | - | - | - |
| Jeleniewo | 24,0 | 24,0 | - | - | - | - |
| Rutka-Tartak | 42,0 | 42,0 | - | - | 44,0 | 44,0 |
| Suwałki | 543,4 | 543,4 | - | - | 1204,3 | 1189,9 |
| Szypłiszki | 8,0 | 8,0 | - | - | 36,0 | 36,0 |
| Wizajny | - | - | - | - | 101,1 | 101,1 |
| MIASTO NA PRAWACH POWIATU: CITY WITH POWIAT STATUS: | | | | | | |
| Suwałki | 3104,8 | 736,1 | 2368,7 | - | 611,0 | 611,0 |

TABL. 7. **NAKLADY NA ŚRODKI TRWAŁE SŁUŻĄCE OCHRONIE ŚRODOWISKA WEDŁUG ŹRÓDEŁ FINANSOWANIA W 2008 R. (ceny bieżące)**
OUTLAYS ON FIXED ASSETS ON ENVIRONMENTAL PROTECTION BY FINANCING SOURCE IN 2008 (current prices)

| WYSZCZEGÓLNIENIE SPECIFICATION | Ogółem Total | Środki Funds | | | | | z zagranicy foreign | Fundusze ekologiczne (pożyczki i dotacje) Ecological funds (loans, credits and allocations) | Kredyty i pożyczki krajowe, w tym bankowe Domestic credits and loans, of which bank ones | Inne środki, w tym nakłady niesfinansowane Other funds, of which non-financed outlays |
|--|-----------------|-----------------|------------------------|---------------------------|-------------------|----------------|------------------------|--|---|--|
| | | własne own | z budżetu from budget | | | | | | | |
| | | | centralnego central | województwa voivodship | powiatu powiat | gminy gmina | | | | |
| w tys. zł in thous. zł | | | | | | | | | | |
| WOJEWÓDZTWO VOIVODSHIP | 174866,7 | 123327,3 | 157,2 | 486,6 | 570,0 | 192,8 | 3471,3 | 37366,5 | 9093,8 | 201,2 |
| Podregion białostocki Subregion | 144494,8 | 104313,8 | – | – | – | 192,8 | 2740,5 | 29255,5 | 7941,3 | 50,9 |
| Powiaty: Powiaty: | | | | | | | | | | |
| białostocki | 20823,8 | 13992,5 | – | – | – | 192,8 | 2740,5 | 2844,7 | 1007,3 | 46,0 |
| sokólski | 1726,2 | 1726,2 | – | – | – | – | – | – | – | – |
| Miasto na prawach powiatu: City with powiat status: | | | | | | | | | | |
| Białystok | 121944,8 | 88595,1 | – | – | – | – | – | 26410,8 | 6934,0 | 4,9 |
| Podregion łomżyński Subregion | 20985,1 | 14488,4 | 157,2 | 486,6 | 570,0 | – | 697,4 | 3298,7 | 1152,5 | 134,3 |
| Powiaty: Powiaty: | | | | | | | | | | |
| bielski | 6805,5 | 4446,6 | – | – | – | – | 57,0 | 2286,0 | – | 15,9 |
| hajnowski | 2590,0 | 1393,8 | – | – | 570,0 | – | 127,5 | 498,7 | – | – |
| kolneński | 157,7 | 108,7 | – | – | – | – | – | 49,0 | – | – |
| łomżyński | 945,4 | 945,4 | – | – | – | – | – | – | – | – |
| siemiatycki | 791,0 | 791,0 | – | – | – | – | – | – | – | – |
| wysokomazowiecki | 2814,6 | 706,6 | – | – | – | – | 417,1 | 420,0 | 1152,5 | 118,4 |
| zambrowski | 731,4 | 622,4 | – | – | – | – | 64,0 | 45,0 | – | – |
| Miasto na prawach powiatu: City with powiat status: | | | | | | | | | | |
| Łomża | 6149,5 | 5473,9 | 157,2 | 486,6 | – | – | 31,8 | – | – | – |
| Podregion suwalski ... Subregion | 9386,8 | 4525,1 | – | – | – | – | 33,4 | 4812,3 | – | 16,0 |
| Powiaty: Powiaty: | | | | | | | | | | |
| augustowski | 1530,6 | 1514,6 | – | – | – | – | – | – | – | 16,0 |
| grajewski | 1246,9 | 1246,9 | – | – | – | – | – | – | – | – |
| moniecki | 762,6 | 137,6 | – | – | – | – | – | 625,0 | – | – |
| sejneński | 205,5 | 205,5 | – | – | – | – | – | – | – | – |
| suwalski | 2536,4 | 682,7 | – | – | – | – | 25,3 | 1828,4 | – | – |
| Miasto na prawach powiatu: City with powiat status: | | | | | | | | | | |
| Suwałki | 3104,8 | 737,8 | – | – | – | – | 8,1 | 2358,9 | – | – |

DZIAŁ II
RADNI RAD GMIN I POWIATÓW

CHAPTER II
COUNCILLORS OF GMINA
AND POWIAT COUNCILS

TABL. 1 (8). RADNI RAD GMIN^a WEDŁUG PŁCI, WIEKU I POZIOMU WYKSZTAŁCENIA W 2008 R.
Stan w dniu 31 XII
COUNCILLORS^a OF GMINA COUNCILS BY SEX, AGE AND EDUCATIONAL LEVEL IN 2008
As of 31 Dec

| WYSZCZEGÓLNIENIE SPECIFICATION | Ogółem Total | W tym kobiety Of which women | Z ogółem Of total | | | | | | |
|--|-----------------|---------------------------------------|-------------------------------|-------------|--------------------------------|---------------------------------|---|---|--|
| | | | w wieku at age | | | z wykształceniem with education | | | |
| | | | 29 lat i mniej and less | 30-59 | 60 lat i więcej and more | wyższym tertiary | policeal- nym i średnim post- secondary and secondary | zasadni- czym za- wodo- wym basic vocational | gimnazjal- nym, pod- stawowym i pozosta- łym lower secondary, primary and others |
| WOJEWÓDZTWO VOIVODSHIP | 1762 | 307 | 60 | 1492 | 210 | 446 | 648 | 461 | 207 |
| PODREGION BIAŁOSTOCKI SUBREGION | 386 | 64 | 12 | 332 | 42 | 105 | 152 | 100 | 29 |
| POWIAT BIAŁOSTOCKI | 230 | 47 | 6 | 205 | 19 | 70 | 88 | 59 | 13 |
| Gminy miejsko-wiejskie Urban-rural gminas | | | | | | | | | |
| Choroszcz | 15 | 1 | – | 15 | – | 4 | 8 | 3 | – |
| Czarna Białostocka | 15 | 4 | – | 13 | 2 | 8 | 6 | 1 | – |
| Łapy | 21 | 5 | – | 21 | – | 13 | 7 | 1 | – |
| Supraśl | 15 | 5 | – | 13 | 2 | 9 | 5 | 1 | – |
| Suraz | 14 | 3 | – | 12 | 2 | 1 | 4 | 9 | – |
| Tykocin | 15 | 2 | – | 13 | 2 | 1 | 7 | 5 | 2 |
| Wasilków | 15 | 7 | 2 | 11 | 2 | 8 | 4 | 2 | 1 |
| Zabłudów | 15 | 1 | 1 | 13 | 1 | 5 | 6 | 4 | – |
| Gminy wiejskie Rural gminas | | | | | | | | | |
| Dobrzyniewo Duże | 15 | 3 | – | 12 | 3 | 3 | 4 | 6 | 2 |
| Gródek | 15 | 6 | – | 15 | – | 6 | 7 | 2 | – |
| Juchnowiec Kościelny | 15 | 1 | 1 | 12 | 2 | 4 | 6 | 4 | 1 |
| Michałowó | 15 | 4 | – | 13 | 2 | 4 | 10 | 1 | – |
| Poświętne | 15 | 1 | 1 | 13 | 1 | 1 | 4 | 10 | – |
| Turośń Kościelna | 15 | 3 | – | 15 | – | 3 | 6 | 6 | – |
| Zawady | 15 | 1 | 1 | 14 | – | – | 4 | 4 | 7 |
| POWIAT SOKÓLSKI | 156 | 17 | 6 | 127 | 23 | 35 | 64 | 41 | 16 |
| Gminy miejsko-wiejskie Urban-rural gminas | | | | | | | | | |
| Dąbrowa Białostocka | 15 | 1 | – | 12 | 3 | 5 | 9 | 1 | – |
| Sokółka | 21 | 3 | 3 | 12 | 6 | 10 | 10 | 1 | – |
| Suchowola | 15 | 1 | 1 | 12 | 2 | 3 | 4 | 6 | 2 |

a Bez radnych rad miast w miastach na prawach powiatu.

a Excluding councillors of city councils in cities with powiat status.

TABL. 1 (8). **RADNI RAD GMIN^a WEDŁUG PŁCI, WIEKU I POZIOMU WYKSZTAŁCENIA W 2008 R. (cd.)**
Stan w dniu 31 XII
COUNCILLORS^a OF GMINA COUNCILS BY SEX, AGE AND EDUCATIONAL LEVEL IN 2008 (cont.)
As of 31 Dec

| WYSZCZEGÓLNIENIE SPECIFICATION | Ogółem Total | W tym kobiety Of which women | Z ogółem Of total | | | | | | |
|--|-----------------|---------------------------------------|-------------------------------|------------|--------------------------------|---------------------------------|--|---|--|
| | | | w wieku at age | | | z wykształceniem with education | | | |
| | | | 29 lat i mniej and less | 30-59 | 60 lat i więcej and more | wyższym tertiary | policeal- nym i średnim post- -second- ary and secondary | zasadni- czym za- wodo- wym basic vocational | gimnazjal- nym, pod- stawowym i pozosta- łym lower secondary, primary and others |
| POWIAT SOKÓLSKI (dok.) (cont.) | | | | | | | | | |
| Gminy wiejskie <i>Rural gminas</i> | | | | | | | | | |
| Janów | 15 | – | 2 | 13 | – | 4 | 7 | 3 | 1 |
| Korycin | 15 | 1 | – | 11 | 4 | 2 | 3 | 7 | 3 |
| Krynki | 15 | 4 | – | 11 | 4 | 2 | 8 | 2 | 3 |
| Kuźnica | 15 | 3 | – | 15 | – | 3 | 6 | 6 | – |
| Nowy Dwór | 15 | 2 | – | 14 | 1 | 1 | 6 | 6 | 2 |
| Sidra | 15 | 2 | – | 15 | – | 2 | 5 | 6 | 2 |
| Szudziałowo | 15 | – | – | 12 | 3 | 3 | 6 | 3 | 3 |
| PODREGION ŁOMŻYŃSKI <i>SUBREGION</i> | 857 | 157 | 30 | 723 | 104 | 213 | 317 | 215 | 112 |
| POWIAT BIELSKI | 126 | 24 | 7 | 107 | 12 | 38 | 38 | 35 | 15 |
| Gminy miejskie <i>Urban gminas</i> | | | | | | | | | |
| Bielsk Podlaski | 21 | 6 | 1 | 16 | 4 | 16 | 5 | – | – |
| Brańsk | 15 | 4 | 3 | 12 | – | 5 | 8 | 2 | – |
| Gminy wiejskie <i>Rural gminas</i> | | | | | | | | | |
| Bielsk Podlaski | 15 | 3 | – | 14 | 1 | 5 | 7 | 3 | – |
| Boćki | 15 | 4 | 1 | 13 | 1 | 2 | 7 | 5 | 1 |
| Brańsk | 15 | 1 | – | 11 | 4 | 1 | 2 | 4 | 8 |
| Orla | 15 | 4 | 2 | 12 | 1 | 3 | 5 | 6 | 1 |
| Rudka | 15 | 1 | – | 14 | 1 | 4 | 1 | 6 | 4 |
| Wyszki | 15 | 1 | – | 15 | – | 2 | 3 | 9 | 1 |
| POWIAT HAJNOWSKI | 141 | 37 | 3 | 113 | 25 | 55 | 51 | 27 | 8 |
| Gmina miejska <i>Urban gmina</i> | | | | | | | | | |
| Hajnówka | 21 | 5 | – | 18 | 3 | 18 | 3 | – | – |
| Gmina miejsko-wiejska <i>Urban-rural gmina</i> | | | | | | | | | |
| Kleszczele | 15 | 5 | – | 15 | – | 5 | 6 | 4 | – |

^a Bez radnych rad miast w miastach na prawach powiatu.

^a Excluding councillors of city councils in cities with powiat status.

TABL. 1 (8). **RADNI RAD GMIN^a WEDŁUG PŁCI, WIEKU I POZIOMU WYKSZTAŁCENIA W 2008 R. (cd.)**
Stan w dniu 31 XII
COUNCILLORS^a OF GMINA COUNCILS BY SEX, AGE AND EDUCATIONAL LEVEL IN 2008 (cont.)
As of 31 Dec

| WYSZCZEGÓLNIENIE SPECIFICATION | Ogółem Total | W tym kobiety Of which women | Z ogółem Of total | | | | | | |
|--|-----------------|---------------------------------------|-------------------------------|-------|--------------------------------|---------------------------------|--|---|--|
| | | | w wieku at age | | | z wykształceniem with education | | | |
| | | | 29 lat i mniej and less | 30-59 | 60 lat i więcej and more | wyższym tertiary | policeal- nym i średnim post- -second- ary and secondary | zasadni- czym za- wodo- wym basic vocational | gimnazjal- nym, pod- stawowym i pozosta- łym lower secondary, primary and others |
| POWIAT HAJNOWSKI (dok.) (cont.) | | | | | | | | | |
| Gminy wiejskie <i>Rural gminas</i> | | | | | | | | | |
| Białowieża | 15 | 2 | – | 12 | 3 | 9 | 6 | – | – |
| Czeremcha | 15 | 7 | 1 | 10 | 4 | 6 | 8 | – | 1 |
| Czyże | 15 | 5 | – | 12 | 3 | – | 3 | 10 | 2 |
| Dubicze Cerkiewne | 15 | 2 | – | 13 | 2 | 2 | 8 | 4 | 1 |
| Hajnówka | 15 | 6 | – | 11 | 4 | 5 | 4 | 6 | – |
| Narew | 15 | 3 | 1 | 12 | 2 | 7 | 6 | – | 2 |
| Narewka | 15 | 2 | 1 | 10 | 4 | 3 | 7 | 3 | 2 |
| POWIAT KOLNEŃSKI | 90 | 14 | 2 | 80 | 8 | 20 | 27 | 31 | 12 |
| Gmina miejska <i>Urban gmina</i> | | | | | | | | | |
| Kolno | 15 | 2 | 1 | 9 | 5 | 9 | 4 | 2 | – |
| Gmina miejsko-wiejska <i>Urban-rural gmina</i> | | | | | | | | | |
| Stawiski | 15 | 2 | – | 15 | – | 4 | 4 | 4 | 3 |
| Gminy wiejskie <i>Rural gminas</i> | | | | | | | | | |
| Grabowo | 15 | 2 | – | 15 | – | 3 | 8 | 1 | 3 |
| Kolno | 15 | 2 | – | 14 | 1 | 1 | 5 | 8 | 1 |
| Mały Płock | 15 | 3 | – | 14 | 1 | 2 | 4 | 9 | – |
| Turośl | 15 | 3 | 1 | 13 | 1 | 1 | 2 | 7 | 5 |
| POWIAT ŁOMŻYŃSKI | 135 | 26 | 10 | 117 | 8 | 29 | 52 | 34 | 20 |
| Gminy miejsko-wiejskie <i>Urban-rural gminas</i> | | | | | | | | | |
| Jedwabne | 15 | 3 | 1 | 13 | 1 | 7 | 2 | 5 | 1 |
| Nowogród | 15 | 7 | – | 13 | 2 | 5 | 5 | 2 | 3 |
| Gminy wiejskie <i>Rural gminas</i> | | | | | | | | | |
| Łomża | 15 | 5 | – | 15 | – | 5 | 5 | 3 | 2 |
| Miastkowo | 15 | 5 | 3 | 12 | – | 2 | 8 | 3 | 2 |
| Piątnica | 15 | 2 | 1 | 13 | 1 | 5 | 7 | 1 | 2 |
| Przytuły | 15 | 1 | 4 | 11 | – | 1 | 3 | 6 | 5 |
| Śniadowo | 15 | – | 1 | 13 | 1 | 1 | 9 | 4 | 1 |
| Wizna | 15 | 2 | – | 13 | 2 | 2 | 6 | 5 | 2 |
| Zbójna | 15 | 1 | – | 14 | 1 | 1 | 7 | 5 | 2 |

a Bez radnych rad miast w miastach na prawach powiatu.

a Excluding councillors of city councils in cities with powiat status.

TABL. 1 (8). **RADNI RAD GMIN^a WEDŁUG PŁCI, WIEKU I POZIOMU WYKSZTAŁCENIA W 2008 R. (cd.)**
Stan w dniu 31 XII
COUNCILLORS^a OF GMINA COUNCILS BY SEX, AGE AND EDUCATIONAL LEVEL IN 2008 (cont.)
As of 31 Dec

| WYSZCZEGÓLNIENIE SPECIFICATION | Ogółem Total | W tym kobiety Of which women | Z ogółem Of total | | | | | | |
|---|-----------------|---------------------------------------|-------------------------------|-------|--------------------------------|---------------------------------|--|---|--|
| | | | w wieku at age | | | z wykształceniem with education | | | |
| | | | 29 lat i mniej and less | 30-59 | 60 lat i więcej and more | wyższym tertiary | policeal- nym i średnim post- -second- ary and secondary | zasadni- czym za- wodo- wym basic vocational | gimnazjal- nym, pod- stawowym i pozosta- łym lower secondary, primary and others |
| POWIAT SIEMIATYCKI | 134 | 23 | 2 | 110 | 22 | 17 | 59 | 35 | 23 |
| Gmina miejska Urban gmina | | | | | | | | | |
| Siemiatycze | 15 | 1 | – | 14 | 1 | 6 | 8 | 1 | – |
| Gmina miejsko-wiejska Urban-rural gmina | | | | | | | | | |
| Drohiczyn | 15 | 1 | 1 | 13 | 1 | 3 | 6 | 4 | 2 |
| Gminy wiejskie Rural gminas | | | | | | | | | |
| Dziadkowice | 15 | 4 | – | 12 | 3 | – | 3 | 5 | 7 |
| Grodzisk | 15 | 2 | – | 13 | 2 | – | 5 | 6 | 4 |
| Mielnik | 15 | 3 | – | 10 | 5 | 3 | 8 | 3 | 1 |
| Milejczyce | 15 | 5 | – | 14 | 1 | 1 | 9 | 5 | – |
| Nurzec-Stacja | 15 | 4 | – | 13 | 2 | 2 | 8 | 2 | 3 |
| Perlejewo | 15 | – | – | 11 | 4 | – | 5 | 7 | 3 |
| Siemiatycze | 14 | 3 | 1 | 10 | 3 | 2 | 7 | 2 | 3 |
| POWIAT WYSOKO- MAZOWIECKI | 150 | 20 | 4 | 125 | 21 | 33 | 60 | 32 | 25 |
| Gmina miejska Urban gmina | | | | | | | | | |
| Wysokie Mazowieckie | 15 | 3 | – | 14 | 1 | 6 | 9 | – | – |
| Gmina miejsko-wiejska Urban-rural gmina | | | | | | | | | |
| Ciechanowiec | 15 | 3 | – | 14 | 1 | 7 | 4 | 4 | – |
| Gminy wiejskie Rural gminas | | | | | | | | | |
| Czyżew-Osada | 15 | 3 | – | 12 | 3 | 3 | 4 | 4 | 4 |
| Klukowo | 15 | – | 2 | 12 | 1 | 3 | 6 | 3 | 3 |
| Kobylin-Borzymy | 15 | 2 | – | 14 | 1 | 3 | 6 | 4 | 2 |
| Kulesze Kościelne | 15 | 1 | – | 12 | 3 | – | 5 | 4 | 6 |
| Nowe Piekuty | 15 | 1 | 1 | 10 | 4 | 2 | 5 | 5 | 3 |
| Sokoły | 15 | 3 | 1 | 13 | 1 | 4 | 7 | 1 | 3 |
| Szepietowo | 15 | 1 | – | 13 | 2 | 4 | 7 | 4 | – |
| Wysokie Mazowieckie | 15 | 3 | – | 11 | 4 | 1 | 7 | 3 | 4 |

^a Bez radnych rad miast w miastach na prawach powiatu.

^a Excluding councillors of city councils in cities with powiat status.

TABL. 1 (8). **RADNI RAD GMIN^a WEDŁUG PŁCI, WIEKU I POZIOMU WYKSZTAŁCENIA W 2008 R. (cd.)**
Stan w dniu 31 XII
COUNCILLORS^a OF GMINA COUNCILS BY SEX, AGE AND EDUCATIONAL LEVEL IN 2008 (cont.)
As of 31 Dec

| WYSZCZEGÓLNIENIE SPECIFICATION | Ogółem Total | W tym kobiety Of which women | Z ogółem Of total | | | | | | |
|--|-----------------|---------------------------------------|-------------------------------|------------|--------------------------------|---------------------------------|--|---|--|
| | | | w wieku at age | | | z wykształceniem with education | | | |
| | | | 29 lat i mniej and less | 30-59 | 60 lat i więcej and more | wyższym tertiary | policeal- nym i średnim post- -second- ary and secondary | zasadni- czym za- wodowy- wym basic vocational | gimnazjal- nym, pod- stawowym i pozosta- łym lower secondary, primary and others |
| POWIAT ZAMBROWSKI | 81 | 13 | 2 | 71 | 8 | 21 | 30 | 21 | 9 |
| Gmina miejska <i>Urban gmina</i> | | | | | | | | | |
| Zambrów | 21 | 4 | 1 | 18 | 2 | 15 | 5 | 1 | – |
| Gminy wiejskie <i>Rural gminas</i> | | | | | | | | | |
| Kołaki Kościelne | 15 | 4 | – | 13 | 2 | – | 5 | 7 | 3 |
| Rutki | 15 | 1 | – | 14 | 1 | 3 | 6 | 5 | 1 |
| Szumowo | 15 | 2 | 1 | 12 | 2 | 1 | 9 | 2 | 3 |
| Zambrów | 15 | 2 | – | 14 | 1 | 2 | 5 | 6 | 2 |
| PODREGION SUWALSKI <i>SUBREGION</i> | 519 | 86 | 18 | 437 | 64 | 128 | 179 | 146 | 66 |
| POWIAT AUGUSTOWSKI | 109 | 19 | 3 | 90 | 16 | 34 | 41 | 29 | 5 |
| Gmina miejska <i>Urban gmina</i> | | | | | | | | | |
| Augustów | 21 | 7 | – | 15 | 6 | 20 | 1 | – | – |
| Gmina miejsko-wiejska <i>Urban-rural gmina</i> | | | | | | | | | |
| Lipsk | 13 | 1 | – | 11 | 2 | 2 | 9 | 2 | – |
| Gminy wiejskie <i>Rural gminas</i> | | | | | | | | | |
| Augustów | 15 | 1 | – | 15 | – | 2 | 8 | 5 | – |
| Bargłów Kościelny | 15 | – | – | 12 | 3 | 2 | 4 | 9 | – |
| Nowinka | 15 | 3 | – | 12 | 3 | – | 7 | 3 | 5 |
| Płaska | 15 | 4 | 1 | 13 | 1 | 3 | 8 | 4 | – |
| Sztabin | 15 | 3 | 2 | 12 | 1 | 5 | 4 | 6 | – |
| POWIAT GRAJEWSKI | 96 | 22 | 4 | 79 | 13 | 29 | 36 | 20 | 11 |
| Gmina miejska <i>Urban gmina</i> | | | | | | | | | |
| Grajewo | 21 | 6 | 2 | 16 | 3 | 9 | 10 | 1 | 1 |
| Gminy miejsko-wiejskie <i>Urban-rural gminas</i> | | | | | | | | | |
| Rajgród | 15 | 3 | 1 | 11 | 3 | 4 | 9 | 2 | – |
| Szczuczyn | 15 | 7 | – | 12 | 3 | 7 | 3 | 3 | 2 |
| Gminy wiejskie <i>Rural gminas</i> | | | | | | | | | |
| Grajewo | 15 | 1 | – | 13 | 2 | 3 | 3 | 7 | 2 |
| Radziłów | 15 | 4 | – | 15 | – | 2 | 6 | 5 | 2 |
| Wąsosz | 15 | 1 | 1 | 12 | 2 | 4 | 5 | 2 | 4 |

^a Bez radnych rad miast w miastach na prawach powiatu.

^a Excluding councillors of city councils in cities with powiat status.

TABL. 1 (8). **RADNI RAD GMIN^a WEDŁUG PŁCI, WIEKU I POZIOMU WYKSZTAŁCENIA W 2008 R. (dok.)**
Stan w dniu 31 XII
COUNCILLORS^a OF GMINA COUNCILS BY SEX, AGE AND EDUCATIONAL LEVEL IN 2008 (cont.)
As of 31 Dec

| WYSZCZEGÓLNIENIE SPECIFICATION | Ogółem Total | W tym kobiety Of which women | Z ogółem Of total | | | | | | |
|--|-----------------|---------------------------------------|-------------------------------|-------|--------------------------------|---------------------------------|--|---|--|
| | | | w wieku at age | | | z wykształceniem with education | | | |
| | | | 29 lat i mniej and less | 30-59 | 60 lat i więcej and more | wyższym tertiary | policeal- nym i średnim post- -second- ary and secondary | zasadni- czym za- wodo- wym basic vocational | gimnazjal- nym, pod- stawowym i pozosta- łym lower secondary, primary and others |
| POWIAT MONIECKI | 105 | 16 | 2 | 91 | 12 | 20 | 35 | 37 | 13 |
| Gminy miejsko-wiejskie <i>Urban-rural gminas</i> | | | | | | | | | |
| Goniądz | 15 | 1 | – | 12 | 3 | 3 | 4 | 8 | – |
| Knyszyn | 15 | 5 | – | 15 | – | 4 | 4 | 6 | 1 |
| Mońki | 15 | 5 | – | 13 | 2 | 7 | 6 | 1 | 1 |
| Gminy wiejskie <i>Rural gminas</i> | | | | | | | | | |
| Jasionówka | 15 | 1 | 2 | 12 | 1 | 3 | 8 | 4 | – |
| Jaświty | 15 | 1 | – | 13 | 2 | 1 | 6 | 6 | 2 |
| Krypno | 15 | 2 | – | 13 | 2 | 1 | 4 | 6 | 4 |
| Trzcianne | 15 | 1 | – | 13 | 2 | 1 | 3 | 6 | 5 |
| POWIAT SEJNEŃSKI | 75 | 9 | 5 | 63 | 7 | 22 | 26 | 16 | 11 |
| Gmina miejska <i>Urban gmina</i> | | | | | | | | | |
| Sejny | 15 | 4 | – | 15 | – | 10 | 5 | – | – |
| Gminy wiejskie <i>Rural gminas</i> | | | | | | | | | |
| Giby | 15 | 1 | – | 13 | 2 | 2 | 5 | 6 | 2 |
| Krasnopol | 15 | 2 | 1 | 14 | – | 3 | 6 | 4 | 2 |
| Puńsk | 15 | 1 | 2 | 8 | 5 | 3 | 4 | 4 | 4 |
| Sejny | 15 | 1 | 2 | 13 | – | 4 | 6 | 2 | 3 |
| POWIAT SUWALSKI | 134 | 20 | 4 | 114 | 16 | 23 | 41 | 44 | 26 |
| Gminy wiejskie <i>Rural gminas</i> | | | | | | | | | |
| Bakalarzewo | 15 | 4 | 1 | 13 | 1 | 4 | 4 | 5 | 2 |
| Filipów | 15 | 4 | – | 13 | 2 | 4 | 4 | 5 | 2 |
| Jeleniewo | 15 | 2 | 1 | 13 | 1 | – | 7 | 4 | 4 |
| Przerośl | 15 | 3 | 1 | 12 | 2 | 1 | 4 | 8 | 2 |
| Raczkki | 15 | 1 | – | 14 | 1 | 3 | 10 | – | 2 |
| Rutka-Tartak | 15 | 1 | – | 12 | 3 | 2 | 4 | 6 | 3 |
| Suwałki | 15 | 3 | – | 12 | 3 | 8 | 3 | 2 | 2 |
| Szypliszki | 15 | – | – | 14 | 1 | – | 2 | 7 | 6 |
| Wiżajny | 14 | 2 | 1 | 11 | 2 | 1 | 3 | 7 | 3 |

a Bez radnych rad miast w miastach na prawach powiatu.

a Excluding councillors of city councils in cities with powiat status.

TABL. 2 (9). **RADNI RAD POWIATÓW I RAD MIAST W MIASTACH NA PRAWACH POWIATU WEDŁUG PŁCI, WIEKU I POZIOMU WYKSZTAŁCENIA W 2008 R.**
Stan w dniu 31 XII

COUNCILLORS OF POWIAT COUNCILS AND CITY COUNCILS IN CITIES WITH POWIAT STATUS BY SEX, AGE AND EDUCATIONAL LEVEL IN 2008
As of 31 Dec

| WYSZCZEGÓLNIENIE <i>SPECIFICATION</i> | Ogółem <i>Total</i> | W tym kobiety <i>Of which women</i> | Z ogółem <i>Of total</i> | | | | | | |
|---|------------------------|--|-----------------------------------|------------|------------------------------------|--|--|--|--|
| | | | w wieku <i>at age</i> | | | z wykształceniem <i>with education</i> | | | |
| | | | 29 lat i mniej <i>and less</i> | 30-59 | 60 lat i więcej <i>and more</i> | wyższym <i>tertiary</i> | połicealnym i średnim <i>post-secondary and secondary</i> | zasadniczym zawodowym <i>basic vocational</i> | gimnazjalnym, podstawowym i pozostalym <i>lower secondary, primary and others</i> |
| WOJEWÓDZTWO <i>VOIVODSHIP</i> | 323 | 58 | 10 | 262 | 51 | 229 | 83 | 9 | 2 |
| Podregion białostocki <i>Subregion</i> | 71 | 14 | 6 | 51 | 14 | 54 | 15 | 2 | - |
| Powiaty: <i>Powiats:</i> | | | | | | | | | |
| białostocki | 25 | 5 | 2 | 20 | 3 | 16 | 7 | 2 | - |
| sokólski | 18 | 4 | - | 14 | 4 | 13 | 5 | - | - |
| Miasto na prawach powiatu: <i>City with powiat status:</i> | | | | | | | | | |
| Białystok | 28 | 5 | 4 | 17 | 7 | 25 | 3 | - | - |
| Podregion łomżyński <i>Subregion</i> | 146 | 18 | 4 | 119 | 23 | 101 | 37 | 6 | 2 |
| Powiaty: <i>Powiats:</i> | | | | | | | | | |
| bielski | 19 | 1 | - | 16 | 3 | 13 | 5 | 1 | - |
| hajnowski | 17 | 2 | - | 10 | 7 | 13 | 3 | 1 | - |
| kolneński | 17 | 2 | - | 13 | 4 | 11 | 5 | 1 | - |
| łomżyński | 17 | 3 | 2 | 13 | 2 | 11 | 3 | 2 | 1 |
| siemiatycki | 17 | 1 | - | 17 | - | 12 | 4 | 1 | - |
| wysokomazowiecki | 19 | 2 | - | 18 | 1 | 15 | 4 | - | - |
| zambrowski | 17 | - | - | 16 | 1 | 7 | 9 | - | 1 |
| Miasto na prawach powiatu: <i>City with powiat status:</i> | | | | | | | | | |
| Łomża | 23 | 7 | 2 | 16 | 5 | 19 | 4 | - | - |
| Podregion suwalski <i>Subregion</i> | 106 | 26 | - | 92 | 14 | 74 | 31 | 1 | - |
| Powiaty: <i>Powiats:</i> | | | | | | | | | |
| augustowski | 19 | 4 | - | 14 | 5 | 15 | 4 | - | - |
| grajewski | 17 | 6 | - | 17 | - | 11 | 6 | - | - |
| moniecki | 17 | 4 | - | 17 | - | 9 | 8 | - | - |
| sejneński | 15 | 5 | - | 14 | 1 | 10 | 5 | - | - |
| suwalski | 15 | 3 | - | 14 | 1 | 10 | 4 | 1 | - |
| Miasto na prawach powiatu: <i>City with powiat status:</i> | | | | | | | | | |
| Suwałki | 23 | 4 | - | 16 | 7 | 19 | 4 | - | - |

**DZIAŁ III
BEZPIECZEŃSTWO PUBLICZNE**

**CHAPTER III
PUBLIC SAFETY**

**TABL. 1 (10). ZAREJESTROWANA DZIAŁALNOŚĆ PAŃSTWOWEJ STRAŻY POŻARNEJ W 2008 R.
REGISTERED ACTIVITY OF THE STATE FIRE DEPARTMENT IN 2008**

| WYSZCZEGÓLNIENIE SPECIFICATION | Liczba zdarzeń Number of events | | | Obiekty mieszkalne dotknięte pożarami Burnt residential buildings | Powierzchnia lasów dotkniętych pożarami w ha Burnt forest area in ha | Wypadki z ludźmi ^a Casualties ^a | | | | Ratownicy biorący udział w pożarach Rescue personnel participating in fires |
|--|------------------------------------|---|---|--|---|--|--|--|--|--|
| | pożary fires | miejscowe zagrożenia ^b local threats ^b | wyjazdy do fałszywych alarmów false alarms | | | ogółem grand total | | w tym przy pożarach of which during fires | | |
| | | | | | | ogółem grand total | w tym ratownicy of which rescue personnel | razem total | w tym ratownicy of which rescue personnel | |
| WOJEWÓDZTWO VOIVODSHIP | 4404 | 8730 | 230 | 1064 | 68,93 | 1818 | 29 | 126 | 18 | 29637 |
| Podregion białostocki Subregion | 1763 | 1841 | 89 | 253 | 30,11 | 658 | 15 | 62 | 13 | 7585 |
| Powiaty: Powiats: | | | | | | | | | | |
| białostocki | 511 | 679 | 19 | 137 | 22,63 | 267 | 11 | 26 | 9 | 4398 |
| sokólski | 222 | 457 | 18 | 49 | 7,42 | 198 | - | 8 | - | 1596 |
| Miasto na prawach powiatu: City with powiat status: | | | | | | | | | | |
| Białystok | 1030 | 705 | 52 | 67 | 0,06 | 193 | 4 | 28 | 4 | 1591 |
| Podregion łomżyński Subregion | 1535 | 3317 | 73 | 581 | 31,41 | 692 | 4 | 38 | - | 14097 |
| Powiaty: Powiats: | | | | | | | | | | |
| bielski | 212 | 397 | 9 | 24 | 3,71 | 80 | - | 3 | - | 763 |
| hajnowski | 232 | 535 | 19 | 20 | 2,10 | 66 | - | 3 | - | 741 |
| kolneński | 111 | 364 | 7 | 286 | 4,28 | 77 | 2 | 1 | - | 5468 |
| łomżyński | 191 | 303 | 9 | 63 | 12,72 | 126 | - | 5 | - | 1336 |
| siemiatycki | 144 | 358 | 7 | 21 | 0,67 | 43 | - | 1 | - | 1104 |
| wysokomazowiecki | 187 | 680 | 3 | 33 | 4,23 | 139 | - | 3 | - | 1024 |
| zambrowski | 189 | 401 | - | 37 | 3,69 | 112 | 2 | 7 | - | 2015 |
| Miasto na prawach powiatu: City with powiat status: | | | | | | | | | | |
| Łomża | 269 | 279 | 19 | 97 | 0,01 | 49 | - | 15 | - | 1646 |
| Podregion suwalski Subregion | 1106 | 3572 | 68 | 230 | 7,41 | 468 | 10 | 26 | 5 | 7955 |
| Powiaty: Powiats: | | | | | | | | | | |
| augustowski | 234 | 859 | 27 | 46 | 0,47 | 117 | - | 6 | - | 1833 |
| grajewski | 161 | 593 | 7 | 40 | 1,51 | 132 | 2 | 5 | 2 | 1567 |
| moniecki | 135 | 266 | 6 | 34 | 2,13 | 52 | 1 | 2 | 1 | 1016 |
| sejneński | 77 | 518 | 5 | 24 | 1,18 | 22 | 4 | - | - | 449 |
| suwalski | 120 | 900 | 6 | 43 | 1,11 | 93 | 1 | 6 | - | 1934 |
| Miasto na prawach powiatu: City with powiat status: | | | | | | | | | | |
| Suwałki | 379 | 436 | 17 | 43 | 1,01 | 52 | 2 | 7 | 2 | 1156 |

a Dane dotyczą liczby osób poszkodowanych podczas zdarzeń. b Katastrofy naturalne, awarie techniczne, wypadki w komunikacji i inne zagrożenia życia i mienia.

Źródło: dane Komendy Wojewódzkiej Państwowej Straży Pożarnej w Białymstoku.

a Data concerns number of fatalities, injured and burn victims in accidents. b Natural catastrophes, technical failures, transportation accidents and other threats to life and property.

Source: data of the Voivodship Headquarters of the State Fire Department in Białystok.

TABL. 2 (11). PRZESTĘPSTWA STWIERDZONE W ZAKOŃCZONYCH POSTĘPOWANIACH PRZYGOTOWAWCZYCH W 2008 R.
ASCERTAINED CRIMES IN COMPLETED PREPARATORY PROCEEDINGS IN 2008

| WYSZCZEGÓLNIENIE SPECIFICATION | Ogółem <i>Grand total</i> | O charakterze kryminalnym <i>Criminal</i> | | | | | | O charak- terze gospo- darczym <i>Economic</i> | Drogowe <i>Traffic</i> | Inne <i>Others</i> |
|---|------------------------------|---|---|---|---|---|--|---|---------------------------|-----------------------|
| | | razem <i>total</i> | w tym <i>of which</i> | | | | | | | |
| | | | przeciwko życiu i zdrowiu <i>against life and health</i> | przeciwko mieniu <i>against property</i> | | | rozbój, kradzież rozbójni- cza, wy- muszenie rozbójni- czne <i>robbery, theft with assault, criminal coercion</i> | | | |
| | | | | razem <i>total</i> | kradzież rzeczy <i>property theft</i> | kradzież z włama- niem <i>burglary</i> | | | | |
| WOJEWÓDZTWO ... VOIVODSHIP | 25498 | 15861 | 1132 | 11475 | 3965 | 2606 | 567 | 2283 | 5775 | 1579 |
| Podregion białostocki ... Subregion | 10953 | 7660 | 487 | 5590 | 1904 | 1334 | 333 | 841 | 1775 | 677 |
| Powiaty: <i>Powiats:</i> | | | | | | | | | | |
| białostocki | 2334 | 1594 | 117 | 1117 | 359 | 357 | 31 | 111 | 563 | 66 |
| sokólski | 1566 | 847 | 67 | 538 | 170 | 136 | 20 | 64 | 364 | 291 |
| Miasto na prawach powiatu: <i>City with powiat status:</i> | | | | | | | | | | |
| Białystok | 7053 | 5219 | 303 | 3935 | 1375 | 841 | 282 | 666 | 848 | 320 |
| Podregion łomżyński ... Subregion | 8187 | 4578 | 379 | 3353 | 1105 | 808 | 149 | 735 | 2320 | 554 |
| Powiaty: <i>Powiats:</i> | | | | | | | | | | |
| bielski | 1122 | 571 | 35 | 525 | 118 | 153 | 8 | 205 | 309 | 37 |
| hajnowski | 1260 | 643 | 57 | 363 | 115 | 103 | 17 | 69 | 444 | 104 |
| kolneński | 623 | 281 | 27 | 208 | 57 | 52 | 3 | 89 | 226 | 27 |
| siemiatycki | 901 | 411 | 52 | 239 | 92 | 42 | 9 | 43 | 292 | 155 |
| wysokomazowiecki | 1000 | 447 | 39 | 276 | 117 | 63 | 8 | 84 | 398 | 71 |
| zambrowski | 756 | 465 | 57 | 347 | 114 | 76 | 14 | 72 | 165 | 54 |
| Miasto na prawach powiatu: <i>City with powiat status:</i> | | | | | | | | | | |
| Łomża ^a | 2525 | 1760 | 112 | 1395 | 492 | 319 | 90 | 173 | 486 | 106 |
| Podregion suwalski | 6358 | 3623 | 266 | 2532 | 956 | 464 | 85 | 707 | 1680 | 348 |
| Powiaty: <i>Powiats:</i> | | | | | | | | | | |
| augustowski | 1211 | 678 | 58 | 459 | 216 | 98 | 8 | 88 | 353 | 92 |
| grajewski | 956 | 480 | 36 | 337 | 139 | 51 | 4 | 101 | 334 | 41 |
| moniecki | 688 | 340 | 37 | 223 | 83 | 66 | 7 | 51 | 260 | 37 |
| sejneński | 587 | 297 | 14 | 177 | 74 | 22 | 2 | 77 | 179 | 34 |
| Miasto na prawach powiatu: <i>City with powiat status:</i> | | | | | | | | | | |
| Suwaki ^b | 2916 | 1828 | 121 | 1336 | 444 | 227 | 64 | 390 | 554 | 144 |

a, b Łącznie z powiatem: a – łomżyńskim, b – suwalskim.

Ź r ó d ł o: dane Komendy Wojewódzkiej Policji w Białymstoku.

a, b Including powiat: a – łomżyński, b – suwalski.

S o u r c e: data of the Voivodship Police Headquarters in Białystok.

TABL. 3 (12). WSKAŹNIKI WYKRYWALNOŚCI SPRAWCÓW PRZESTĘPSTW STWIERDZONYCH W 2008 R.
 RATES OF DETECTABILITY OF DELINQUENTS IN ASCERTAINED CRIMES IN 2008

| WYSZCZEGÓLNIENIE SPECIFICATION | Ogółem Total | W tym przestępstwa Of which crimes | | |
|---|-----------------|--|---|--------------------|
| | | o charakterze kryminalnym criminal | o charakterze gospodarczym economic | drogowe traffic |
| WOJEWÓDZTWO <i>VOIVODSHIP</i> | 69,0 | 52,9 | 89,1 | 99,3 |
| Podregion białostocki <i>Subregion</i> | 61,8 | . | . | . |
| Powiaty: <i>Powiats:</i> | | | | |
| białostocki | 67,7 | 54,8 | 85,6 | 98,9 |
| sokólski | 80,7 | 65,7 | 92,2 | 99,5 |
| Miasto na prawach powiatu: <i>City with powiat status:</i> | | | | |
| Białystok | 55,6 | 43,3 | 86,1 | 98,8 |
| Podregion łomżyński <i>Subregion</i> | 75,5 | . | . | . |
| Powiaty: <i>Powiats:</i> | | | | |
| bielski | 77,7 | 57,8 | 97,6 | 99,4 |
| hajnowski | 83,5 | 69,3 | 91,3 | 99,5 |
| kolneński | 78,5 | 54,1 | 97,8 | 100,0 |
| siemiatycki | 82,0 | 62,2 | 95,3 | 99,0 |
| wysokomazowiecki | 83,0 | 64,5 | 94,0 | 100,0 |
| zambrowski | 74,5 | 61,3 | 86,5 | 99,4 |
| Miasto na prawach powiatu: <i>City with powiat status:</i> | | | | |
| Łomża ^a | 65,0 | 52,5 | 83,4 | 99,2 |
| Podregion suwalski <i>Subregion</i> | 73,0 | . | . | . |
| Powiaty: <i>Powiats:</i> | | | | |
| augustowski | 69,5 | 48,0 | 89,8 | 98,9 |
| grajewski | 82,2 | 66,5 | 95,0 | 99,4 |
| moniecki | 83,7 | 68,8 | 96,1 | 99,2 |
| sejneński | 76,5 | 60,1 | 79,7 | 100,0 |
| Miasto na prawach powiatu: <i>City with powiat status:</i> | | | | |
| Suwałki ^b | 68,2 | 52,4 | 88,8 | 99,3 |

a, b łącznie z powiatem: a – łomżyńskim, b – suwalskim.

Źródło: dane Komendy Wojewódzkiej Policji w Białymstoku.

a, b Including powiat: a – łomżyński, b – suwalski.

Source: data of the Voivodship Police Headquarters in Białystok.

**DZIAŁ IV
POWIERZCHNIA I LUDNOŚĆ**

**CHAPTER IV
AREA AND POPULATION**

TABL. 1 (13). **POWIERZCHNIA I LUDNOŚĆ W 2008 R.**
Stan w dniu 31 XII
AREA AND POPULATION IN 2008
As of 31 Dec

| WYSZCZEGÓLNIENIE <i>SPECIFICATION</i> | Powierzchnia ogólna w km ² <i>Total area in km²</i> | Ludność <i>Population</i> | | | | Kobiety na 100 mężczyzn <i>Females per 100 males</i> |
|--|---|---------------------------|---------------------------|---------------------------|---|--|
| | | ogółem <i>total</i> | mężczyźni <i>males</i> | kobiety <i>females</i> | na 1 km ² <i>per 1 km²</i> | |
| WOJEWÓDZTWO <i>VOIVODSHIP</i> | 20187 | 1191470 | 580313 | 611157 | 59 | 105 |
| PODREGION BIAŁOSTOCKI <i>SUBREGION</i> | 5132 | 504036 | 240952 | 263084 | 98 | 109 |
| POWIAT BIAŁOSTOCKI | 2975 | 138852 | 68420 | 70432 | 47 | 103 |
| Gminy miejsko-wiejskie <i>Urban-rural gminas</i> | | | | | | |
| Choroszcz | 164 | 13355 | 6693 | 6662 | 82 | 100 |
| w tym miasto | 17 | 5449 | 2717 | 2732 | 325 | 101 |
| <i>of which city</i> | | | | | | |
| Czarna Białostocka | 206 | 11669 | 5632 | 6037 | 57 | 107 |
| w tym miasto | 14 | 9526 | 4553 | 4973 | 667 | 109 |
| <i>of which city</i> | | | | | | |
| Łapy | 128 | 22703 | 11094 | 11609 | 178 | 105 |
| w tym miasto | 12 | 16230 | 7891 | 8339 | 1359 | 106 |
| <i>of which city</i> | | | | | | |
| Supraśl | 189 | 13288 | 6493 | 6795 | 70 | 105 |
| w tym miasto | 6 | 4600 | 2208 | 2392 | 808 | 108 |
| <i>of which city</i> | | | | | | |
| Suraz | 77 | 2059 | 1012 | 1047 | 27 | 103 |
| w tym miasto | 34 | 993 | 491 | 502 | 29 | 102 |
| <i>of which city</i> | | | | | | |
| Tykocin | 207 | 6420 | 3138 | 3282 | 31 | 105 |
| w tym miasto | 29 | 1907 | 911 | 996 | 66 | 109 |
| <i>of which city</i> | | | | | | |
| Wasilków | 127 | 13485 | 6546 | 6939 | 106 | 106 |
| w tym miasto | 28 | 9440 | 4566 | 4874 | 334 | 107 |
| <i>of which city</i> | | | | | | |
| Zabłudów | 340 | 8576 | 4285 | 4291 | 25 | 100 |
| w tym miasto | 14 | 2452 | 1199 | 1253 | 171 | 105 |
| <i>of which city</i> | | | | | | |
| Gminy wiejskie <i>Rural gminas</i> | | | | | | |
| Dobrzyniewo Duże | 161 | 8188 | 4103 | 4085 | 51 | 100 |
| Gródek | 429 | 5681 | 2724 | 2957 | 13 | 109 |
| Juchnowiec Kościelny | 171 | 13991 | 6958 | 7033 | 81 | 101 |
| Michałowó | 409 | 7216 | 3562 | 3654 | 18 | 103 |
| Poświętne | 115 | 3744 | 1902 | 1842 | 33 | 97 |
| Turośń Kościelna | 140 | 5539 | 2761 | 2778 | 40 | 101 |
| Zawady | 112 | 2938 | 1517 | 1421 | 26 | 94 |

TABL. 1 (13). **POWIERZCHNIA I LUDNOŚĆ W 2008 R. (cd.)**
Stan w dniu 31 XII
AREA AND POPULATION IN 2008 (cont.)
As of 31 Dec

| WYSZCZEGÓLNIENIE SPECIFICATION | Powierzchnia ogólna w km ² Total area in km ² | Ludność <i>Population</i> | | | | Kobiety na 100 mężczyzn <i>Females per 100 males</i> |
|--|--|---------------------------|---------------------------|---------------------------|---|--|
| | | ogółem <i>total</i> | mężczyźni <i>males</i> | kobiety <i>females</i> | na 1 km ² <i>per 1 km²</i> | |
| POWIAT SOKÓLSKI | 2055 | 71031 | 35077 | 35954 | 35 | 103 |
| Gminy miejsko-wiejskie <i>Urban-rural gminas</i> | | | | | | |
| Dąbrowa Białostocka | 264 | 12554 | 6242 | 6312 | 48 | 101 |
| w tym miasto | 23 | 6044 | 2895 | 3149 | 267 | 109 |
| <i>of which city</i> | | | | | | |
| Sokółka | 314 | 26036 | 12648 | 13388 | 83 | 106 |
| w tym miasto | 19 | 18666 | 8938 | 9728 | 1004 | 109 |
| <i>of which city</i> | | | | | | |
| Suchowola | 256 | 7194 | 3571 | 3623 | 28 | 101 |
| w tym miasto | 26 | 2207 | 1097 | 1110 | 85 | 101 |
| <i>of which city</i> | | | | | | |
| Gminy wiejskie <i>Rural gminas</i> | | | | | | |
| Janów | 208 | 4338 | 2165 | 2173 | 21 | 100 |
| Korycin | 117 | 3511 | 1767 | 1744 | 30 | 99 |
| Krynki | 166 | 3270 | 1593 | 1677 | 20 | 105 |
| Kuźnica | 133 | 4171 | 2089 | 2082 | 31 | 100 |
| Nowy Dwór | 121 | 2844 | 1406 | 1438 | 23 | 102 |
| Sidra | 174 | 3773 | 1890 | 1883 | 22 | 100 |
| Szudziałowo | 302 | 3340 | 1706 | 1634 | 11 | 96 |
| MIASTO NA PRAWACH POWIATU: CITY WITH POWIAT STATUS: | | | | | | |
| Białystok | 102 | 294153 | 137455 | 156698 | 2880 | 114 |
| PODREGION ŁOMŻYŃSKI <i>SUBREGION</i> | 8818 | 410667 | 202887 | 207780 | 47 | 102 |
| POWIAT BIELSKI | 1385 | 58922 | 29069 | 29853 | 43 | 103 |
| Gminy miejskie <i>Urban gminas</i> | | | | | | |
| Bielsk Podlaski | 27 | 26484 | 12749 | 13735 | 982 | 108 |
| Brańsk | 32 | 3831 | 1887 | 1944 | 118 | 103 |
| Gminy wiejskie <i>Rural gminas</i> | | | | | | |
| Bielsk Podlaski | 431 | 7221 | 3623 | 3598 | 17 | 99 |
| Boćki | 232 | 4852 | 2491 | 2361 | 21 | 95 |
| Brańsk | 227 | 6306 | 3214 | 3092 | 28 | 96 |
| Orla | 160 | 3226 | 1549 | 1677 | 20 | 108 |
| Rudka | 70 | 2135 | 1098 | 1037 | 30 | 94 |
| Wyszki | 206 | 4867 | 2458 | 2409 | 24 | 98 |
| POWIAT HAJNOWSKI | 1624 | 46787 | 22740 | 24047 | 29 | 106 |
| Gmina miejska <i>Urban gmina</i> | | | | | | |
| Hajnówka | 21 | 21710 | 10255 | 11455 | 1020 | 112 |
| Gmina miejsko-wiejska <i>Urban-rural gmina</i> | | | | | | |
| Kleszczele | 143 | 2802 | 1368 | 1434 | 20 | 105 |
| w tym miasto | 47 | 1409 | 687 | 722 | 30 | 105 |
| <i>of which city</i> | | | | | | |

TABL. 1 (13). **POWIERZCHNIA I LUDNOŚĆ W 2008 R. (cd.)**
Stan w dniu 31 XII
AREA AND POPULATION IN 2008 (cont.)
As of 31 Dec

| WYSZCZEGÓLNIENIE SPECIFICATION | Powierzchnia ogólna w km ² Total area in km ² | Ludność Population | | | | Kobiety na 100 mężczyzn Females per 100 males |
|--|--|-----------------------|--------------------|--------------------|---|--|
| | | ogółem total | mężczyźni males | kobiety females | na 1 km ² per 1 km ² | |
| POWIAT HAJNOWSKI (dok.) (cont.) | | | | | | |
| Gminy wiejskie <i>Rural gminas</i> | | | | | | |
| Białowieża | 203 | 2533 | 1346 | 1187 | 12 | 88 |
| Czeremcha | 97 | 3511 | 1711 | 1800 | 36 | 105 |
| Czyże | 135 | 2407 | 1198 | 1209 | 18 | 101 |
| Dubicze Cerkiewne | 151 | 1807 | 906 | 901 | 12 | 99 |
| Hajnówka | 293 | 4212 | 2070 | 2142 | 14 | 103 |
| Narew | 242 | 4013 | 1961 | 2052 | 17 | 105 |
| Narewka | 339 | 3792 | 1925 | 1867 | 11 | 97 |
| POWIAT KOLNEŃSKI | 940 | 39244 | 19681 | 19563 | 42 | 99 |
| Gmina miejska <i>Urban gmina</i> | | | | | | |
| Kolno | 25 | 10592 | 5149 | 5443 | 422 | 106 |
| Gmina miejsko-wiejska <i>Urban-rural gmina</i> | | | | | | |
| Stawiski | 166 | 6488 | 3264 | 3224 | 39 | 99 |
| w tym miasto | 13 | 2417 | 1200 | 1217 | 183 | 101 |
| <i>of which city</i> | | | | | | |
| Gminy wiejskie <i>Rural gminas</i> | | | | | | |
| Grabowo | 129 | 3595 | 1826 | 1769 | 28 | 97 |
| Kolno | 281 | 8682 | 4362 | 4320 | 31 | 99 |
| Mały Płock | 140 | 4999 | 2489 | 2510 | 36 | 101 |
| Turośl | 199 | 4888 | 2591 | 2297 | 25 | 89 |
| POWIAT ŁOMŻYŃSKI | 1355 | 50840 | 25700 | 25140 | 38 | 98 |
| Gminy miejsko-wiejskie <i>Urban-rural gminas</i> | | | | | | |
| Jedwabne | 159 | 5466 | 2791 | 2675 | 34 | 96 |
| w tym miasto | 11 | 1894 | 945 | 949 | 165 | 100 |
| <i>of which city</i> | | | | | | |
| Nowogród | 101 | 4016 | 1995 | 2021 | 40 | 101 |
| w tym miasto | 21 | 2084 | 1014 | 1070 | 101 | 106 |
| <i>of which city</i> | | | | | | |
| Gminy wiejskie <i>Rural gminas</i> | | | | | | |
| Łomża | 207 | 9994 | 5069 | 4925 | 48 | 97 |
| Miastkowo | 115 | 4290 | 2175 | 2115 | 37 | 97 |
| Piątnica | 220 | 10606 | 5358 | 5248 | 48 | 98 |
| Przytuły | 71 | 2139 | 1055 | 1084 | 30 | 103 |
| Śniadowo | 163 | 5629 | 2836 | 2793 | 35 | 98 |
| Wizna | 133 | 4365 | 2217 | 2148 | 33 | 97 |
| Zbójna | 186 | 4335 | 2204 | 2131 | 23 | 97 |

TABL. 1 (13). **POWIERZCHNIA I LUDNOŚĆ W 2008 R. (cd.)**
Stan w dniu 31 XII
AREA AND POPULATION IN 2008 (cont.)
As of 31 Dec

| WYSZCZEGÓLNIENIE SPECIFICATION | Powierzchnia ogólna w km ² Total area in km ² | Ludność Population | | | | Kobiety na 100 mężczyzn Females per 100 males |
|--|--|-----------------------|--------------------|--------------------|---|--|
| | | ogółem total | mężczyźni males | kobiety females | na 1 km ² per 1 km ² | |
| POWIAT SIEMIATYCKI | 1459 | 47617 | 23438 | 24179 | 33 | 103 |
| Gmina miejska <i>Urban gmina</i> | | | | | | |
| Siemiatycze | 36 | 14971 | 7150 | 7821 | 413 | 109 |
| Gmina miejsko-wiejska <i>Urban-rural gmina</i> | | | | | | |
| Drohiczyn | 208 | 6704 | 3365 | 3339 | 32 | 99 |
| w tym miasto | 16 | 2053 | 980 | 1073 | 131 | 109 |
| <i>of which city</i> | | | | | | |
| Gminy wiejskie <i>Rural gminas</i> | | | | | | |
| Dziadkowice | 116 | 3010 | 1491 | 1519 | 26 | 102 |
| Grodzisk | 203 | 4438 | 2288 | 2150 | 22 | 94 |
| Mielnik | 196 | 2606 | 1253 | 1353 | 13 | 108 |
| Milejczyce | 151 | 2152 | 1027 | 1125 | 14 | 110 |
| Nurzec-Stacja | 215 | 4355 | 2152 | 2203 | 20 | 102 |
| Perlejewo | 107 | 3053 | 1531 | 1522 | 29 | 99 |
| Siemiatycze | 227 | 6328 | 3181 | 3147 | 28 | 99 |
| POWIAT WYSOKOMAZOWIECKI | 1289 | 59413 | 29769 | 29644 | 46 | 100 |
| Gmina miejska <i>Urban gmina</i> | | | | | | |
| Wysokie Mazowieckie | 15 | 9278 | 4447 | 4831 | 609 | 109 |
| Gmina miejsko-wiejska <i>Urban-rural gmina</i> | | | | | | |
| Ciechanowiec | 201 | 9323 | 4662 | 4661 | 46 | 100 |
| w tym miasto | 26 | 4902 | 2385 | 2517 | 188 | 106 |
| <i>of which city</i> | | | | | | |
| Gminy wiejskie <i>Rural gminas</i> | | | | | | |
| Czyżew-Osada | 130 | 6639 | 3343 | 3296 | 51 | 99 |
| Klukowo | 124 | 4609 | 2361 | 2248 | 37 | 95 |
| Kobylin-Borzymy | 119 | 3522 | 1787 | 1735 | 29 | 97 |
| Kulesze Kościelne | 115 | 3365 | 1725 | 1640 | 29 | 95 |
| Nowe Piekuty | 110 | 4071 | 2078 | 1993 | 37 | 96 |
| Sokoły | 156 | 5902 | 2951 | 2951 | 38 | 100 |
| Szepietowo | 152 | 7467 | 3741 | 3726 | 49 | 100 |
| Wysokie Mazowieckie | 167 | 5237 | 2674 | 2563 | 31 | 96 |
| POWIAT ZAMBROWSKI | 733 | 44540 | 22008 | 22532 | 61 | 102 |
| Gmina miejska <i>Urban gmina</i> | | | | | | |
| Zambrów | 19 | 22514 | 10819 | 11695 | 1184 | 108 |

TABL. 1 (13). **POWIERZCHNIA I LUDNOŚĆ W 2008 R. (cd.)**
Stan w dniu 31 XII
AREA AND POPULATION IN 2008 (cont.)
As of 31 Dec

| WYSZCZEGÓLNIENIE SPECIFICATION | Powierzchnia ogólna w km ² Total area in km ² | Ludność Population | | | | Kobiety na 100 mężczyzn Females per 100 males |
|--|--|-----------------------|--------------------|--------------------|---|--|
| | | ogółem total | mężczyźni males | kobiety females | na 1 km ² per 1 km ² | |
| POWIAT ZAMBROWSKI (dok.) (cont.) | | | | | | |
| Gminy wiejskie <i>Rural gminas</i> | | | | | | |
| Kołaki Kościelne | 74 | 2398 | 1233 | 1165 | 33 | 94 |
| Rutki | 200 | 5990 | 3068 | 2922 | 30 | 95 |
| Szumowo | 141 | 4831 | 2444 | 2387 | 34 | 98 |
| Zambrów | 299 | 8807 | 4444 | 4363 | 29 | 98 |
| MIASTO NA PRAWACH POWIATU: CITY WITH POWIAT STATUS: | | | | | | |
| Łomża | 33 | 63304 | 30482 | 32822 | 1938 | 108 |
| PODREGION SUWALSKI | 6237 | 276767 | 136474 | 140293 | 44 | 103 |
| <i>SUBREGION</i> | | | | | | |
| POWIAT AUGUSTOWSKI | 1659 | 58872 | 28832 | 30040 | 35 | 104 |
| Gmina miejska <i>Urban gmina</i> | | | | | | |
| Augustów | 81 | 30393 | 14303 | 16090 | 376 | 112 |
| Gmina miejsko-wiejska <i>Urban-rural gmina</i> | | | | | | |
| Lipsk | 184 | 5542 | 2739 | 2803 | 30 | 102 |
| w tym miasto | 5 | 2463 | 1179 | 1284 | 495 | 109 |
| <i>of which city</i> | | | | | | |
| Gminy wiejskie <i>Rural gminas</i> | | | | | | |
| Augustów | 267 | 6566 | 3372 | 3194 | 25 | 95 |
| Bargłów Kościelny | 188 | 5673 | 2871 | 2802 | 30 | 98 |
| Nowinka | 204 | 2859 | 1466 | 1393 | 14 | 95 |
| Płaska | 372 | 2549 | 1336 | 1213 | 7 | 91 |
| Sztabin | 363 | 5290 | 2745 | 2545 | 15 | 93 |
| POWIAT GRAJEWSKI | 968 | 49506 | 24556 | 24950 | 51 | 102 |
| Gmina miejska <i>Urban gmina</i> | | | | | | |
| Grajewo | 19 | 22309 | 10764 | 11545 | 1178 | 107 |
| Gminy miejsko-wiejskie <i>Urban-rural gminas</i> | | | | | | |
| Rajgród | 207 | 5470 | 2765 | 2705 | 26 | 98 |
| w tym miasto | 35 | 1732 | 876 | 856 | 49 | 98 |
| <i>of which city</i> | | | | | | |
| Szczuczyn | 116 | 6666 | 3378 | 3288 | 58 | 97 |
| w tym miasto | 13 | 3552 | 1754 | 1798 | 268 | 103 |
| <i>of which city</i> | | | | | | |
| Gminy wiejskie <i>Rural gminas</i> | | | | | | |
| Grajewo | 308 | 6055 | 3127 | 2928 | 20 | 94 |
| Radziłów | 200 | 5036 | 2529 | 2507 | 25 | 99 |
| Wąsosz | 118 | 3970 | 1993 | 1977 | 34 | 99 |

TABL. 1 (13). **POWIERZCHNIA I LUDNOŚĆ W 2008 R. (dok.)**
Stan w dniu 31 XII
AREA AND POPULATION IN 2008 (cont.)
As of 31 Dec

| WYSZCZEGÓLNIENIE SPECIFICATION | Powierzchnia ogólna w km ² Total area in km ² | Ludność <i>Population</i> | | | | Kobiety na 100 mężczyzn <i>Females per 100 males</i> |
|--|--|---------------------------|---------------------------|---------------------------|---|--|
| | | ogółem <i>total</i> | mężczyźni <i>males</i> | kobiety <i>females</i> | na 1 km ² <i>per 1 km²</i> | |
| POWIAT MONIECKI | 1382 | 42571 | 21305 | 21266 | 31 | 100 |
| Gminy miejsko-wiejskie <i>Urban-rural gminas</i> | | | | | | |
| Goniądz | 377 | 5223 | 2581 | 2642 | 14 | 102 |
| w tym miasto | 4 | 1954 | 905 | 1049 | 457 | 116 |
| <i>of which city</i> | | | | | | |
| Knyszyn | 127 | 4840 | 2404 | 2436 | 38 | 101 |
| w tym miasto | 24 | 2758 | 1353 | 1405 | 116 | 104 |
| <i>of which city</i> | | | | | | |
| Mońki | 162 | 15518 | 7649 | 7869 | 96 | 103 |
| w tym miasto | 8 | 10448 | 5039 | 5409 | 1364 | 107 |
| <i>of which city</i> | | | | | | |
| Gminy wiejskie <i>Rural gminas</i> | | | | | | |
| Jasionówka | 97 | 2934 | 1487 | 1447 | 30 | 97 |
| Jaświły | 175 | 5337 | 2773 | 2564 | 30 | 92 |
| Krypno | 112 | 4086 | 2048 | 2038 | 36 | 100 |
| Trzcianne | 332 | 4633 | 2363 | 2270 | 14 | 96 |
| POWIAT SEJNEŃSKI | 855 | 21120 | 10526 | 10594 | 25 | 101 |
| Gmina miejska <i>Urban gmina</i> | | | | | | |
| Sejny | 4 | 5800 | 2770 | 3030 | 1292 | 109 |
| Gminy wiejskie <i>Rural gminas</i> | | | | | | |
| Giby | 323 | 2948 | 1476 | 1472 | 9 | 100 |
| Krasnopol | 172 | 3875 | 1963 | 1912 | 23 | 97 |
| Puńsk | 139 | 4371 | 2167 | 2204 | 32 | 102 |
| Sejny | 217 | 4126 | 2150 | 1976 | 19 | 92 |
| POWIAT SUWALSKI | 1307 | 35144 | 17952 | 17192 | 27 | 96 |
| Gminy wiejskie <i>Rural gminas</i> | | | | | | |
| Bakałarzewo | 123 | 3036 | 1567 | 1469 | 25 | 94 |
| Filipów | 151 | 4548 | 2339 | 2209 | 30 | 94 |
| Jeleniewo | 131 | 3087 | 1594 | 1493 | 24 | 94 |
| Przerośl | 124 | 3018 | 1529 | 1489 | 24 | 97 |
| Raczki | 142 | 6088 | 3122 | 2966 | 43 | 95 |
| Rutka-Tartak | 92 | 2233 | 1105 | 1128 | 24 | 102 |
| Suwałki | 265 | 6532 | 3330 | 3202 | 25 | 96 |
| Szypliszki | 156 | 3966 | 2022 | 1944 | 25 | 96 |
| Wiżajny | 123 | 2636 | 1344 | 1292 | 21 | 96 |
| MIASTO NA PRAWACH POWIATU: CITY WITH POWIAT STATUS: | | | | | | |
| Suwałki | 66 | 69554 | 33303 | 36251 | 1062 | 109 |

TABL. 2 (14). **LUDNOŚĆ WEDŁUG PŁCI I WIEKU W 2008 R.**
Stan w dniu 31 XII
POPULATION BY SEX AND AGE IN 2008
As of 31 Dec

| WYSZCZEGÓLNIENIE SPECIFICATION | Ogółem Total | W wieku At age | | | | | | | | | | | 65 lat i więcej and more |
|--|-----------------|----------------------|--------------|--------------|--------------|--------------|---------------|--------------|---------------|---------------|---------------|--------------|-----------------------------------|
| | | 0-2 lata years | 3-6 | 7-12 | 13-15 | 16-18 | 19-24 | 25-29 | 30-39 | 40-49 | 50-59 | 60-64 | |
| OGÓŁEM TOTAL | | | | | | | | | | | | | |
| WOJEWÓDZ- TWO VOIVODSHIP | 1191470 | 33921 | 43031 | 75522 | 46975 | 54392 | 121259 | 96918 | 162821 | 164035 | 163546 | 53217 | 175833 |
| Podregion białostocki Subregion | 504036 | 14022 | 17328 | 29175 | 17941 | 21773 | 49678 | 44985 | 74603 | 69020 | 71162 | 23129 | 71220 |
| Powiaty: Powiats: | | | | | | | | | | | | | |
| białostocki | 138852 | 3857 | 4800 | 9052 | 5698 | 6570 | 13900 | 11075 | 18836 | 19661 | 18849 | 6174 | 20380 |
| sokólski | 71031 | 1904 | 2593 | 4468 | 2985 | 3185 | 7144 | 5359 | 8767 | 9636 | 9605 | 3316 | 12069 |
| Miasto na prawach powiatu: City with powiat status: | | | | | | | | | | | | | |
| Białystok | 294153 | 8261 | 9935 | 15655 | 9258 | 12018 | 28634 | 28551 | 47000 | 39723 | 42708 | 13639 | 38771 |
| Podregion łomżyński Subregion | 410667 | 11529 | 14731 | 26944 | 16984 | 19247 | 42387 | 30504 | 51072 | 56316 | 55640 | 18535 | 66778 |
| Powiaty: Powiats: | | | | | | | | | | | | | |
| bielski | 58922 | 1539 | 1943 | 3387 | 2218 | 2634 | 5930 | 3914 | 6821 | 7871 | 7889 | 2903 | 11873 |
| hajnowski | 46787 | 1044 | 1395 | 2285 | 1520 | 1837 | 4269 | 3219 | 4864 | 6287 | 7327 | 2576 | 10164 |
| kolneński | 39244 | 1276 | 1661 | 3020 | 1863 | 1867 | 4015 | 3079 | 5329 | 5450 | 4605 | 1551 | 5528 |
| łomżyński | 50840 | 1615 | 2069 | 3827 | 2448 | 2443 | 5269 | 3942 | 6529 | 6901 | 5984 | 2006 | 7807 |
| siemiatycki | 47617 | 1094 | 1499 | 3187 | 2006 | 1945 | 4659 | 3261 | 5794 | 6522 | 6366 | 2348 | 8936 |
| wysoko- mazowiecki | 59413 | 1854 | 2243 | 4147 | 2620 | 2848 | 6380 | 4349 | 7265 | 7737 | 7661 | 2576 | 9733 |
| zambrowski | 44540 | 1382 | 1698 | 3164 | 1863 | 2111 | 4793 | 3544 | 5662 | 6381 | 5850 | 1843 | 6249 |
| Miasto na prawach powiatu: City with powiat status: | | | | | | | | | | | | | |
| Łomża | 63304 | 1725 | 2223 | 3927 | 2446 | 3562 | 7072 | 5196 | 8808 | 9167 | 9958 | 2732 | 6488 |
| Podregion suwalski Subregion | 276767 | 8370 | 10972 | 19403 | 12050 | 13372 | 29194 | 21429 | 37146 | 38699 | 36744 | 11553 | 37835 |
| Powiaty: Powiats: | | | | | | | | | | | | | |
| augustowski | 58872 | 1752 | 2361 | 4006 | 2534 | 2803 | 5948 | 4480 | 7993 | 8027 | 7602 | 2598 | 8768 |
| grajewski | 49506 | 1523 | 2010 | 3565 | 2103 | 2329 | 5276 | 4104 | 6671 | 6826 | 6593 | 2136 | 6370 |
| moniecki | 42571 | 1110 | 1479 | 2913 | 1879 | 1955 | 4478 | 3186 | 5496 | 5814 | 5354 | 1880 | 7027 |
| sejneński | 21120 | 595 | 786 | 1470 | 856 | 979 | 2112 | 1551 | 2779 | 2812 | 2828 | 924 | 3428 |
| suwalski | 35144 | 1253 | 1544 | 2639 | 1711 | 1815 | 3809 | 2661 | 4213 | 4646 | 4260 | 1389 | 5204 |
| Miasto na prawach powiatu: City with powiat status: | | | | | | | | | | | | | |
| Suwałki | 69554 | 2137 | 2792 | 4810 | 2967 | 3491 | 7571 | 5447 | 9994 | 10574 | 10107 | 2626 | 7038 |

TABL. 2 (14). **LUDNOŚĆ WEDŁUG PŁCI I WIEKU W 2008 R. (dok.)**
Stan w dniu 31 XII
POPULATION BY SEX AND AGE IN 2008 (cont.)
As of 31 Dec

| WYSZCZEGÓLNIENIE SPECIFICATION | Ogółem Total | W wieku At age | | | | | | | | | | | 65 lat i więcej and more |
|--|-----------------|----------------------|--------------|--------------|--------------|--------------|--------------|--------------|--------------|--------------|--------------|--------------|-----------------------------------|
| | | 0-2 lata years | 3-6 | 7-12 | 13-15 | 16-18 | 19-24 | 25-29 | 30-39 | 40-49 | 50-59 | 60-64 | |
| W tym KOBIETY Of which FEMALES | | | | | | | | | | | | | |
| WOJEWÓDZ- TWO VOIVODSHIP | 611157 | 16367 | 20946 | 36857 | 22890 | 26379 | 59097 | 46763 | 79692 | 81435 | 83912 | 29158 | 107661 |
| Podregion białostocki Subregion | 263084 | 6771 | 8615 | 14202 | 8686 | 10616 | 24365 | 22612 | 37168 | 34859 | 37689 | 13015 | 44486 |
| Powiaty: Powiats: | | | | | | | | | | | | | |
| białostocki | 70432 | 1811 | 2386 | 4416 | 2780 | 3206 | 6721 | 5319 | 9122 | 9519 | 9440 | 3277 | 12435 |
| sokólski | 35954 | 943 | 1316 | 2170 | 1402 | 1518 | 3472 | 2419 | 4146 | 4487 | 4785 | 1801 | 7495 |
| Miasto na prawach powiatu: City with powiat status: | | | | | | | | | | | | | |
| Białystok | 156698 | 4017 | 4913 | 7616 | 4504 | 5892 | 14172 | 14874 | 23900 | 20853 | 23464 | 7937 | 24556 |
| Podregion łomżyński Subregion | 207780 | 5550 | 7092 | 13200 | 8296 | 9275 | 20591 | 13920 | 24502 | 27449 | 27752 | 9944 | 40209 |
| Powiaty: Powiats: | | | | | | | | | | | | | |
| bielski | 29853 | 695 | 975 | 1674 | 1057 | 1274 | 2874 | 1754 | 3232 | 3808 | 3870 | 1553 | 7087 |
| hajnowski | 24047 | 551 | 661 | 1123 | 772 | 834 | 2091 | 1356 | 2232 | 3062 | 3693 | 1404 | 6268 |
| kolneński | 19563 | 594 | 805 | 1520 | 964 | 912 | 1965 | 1387 | 2504 | 2477 | 2266 | 822 | 3347 |
| łomżyński | 25140 | 773 | 1007 | 1843 | 1209 | 1112 | 2574 | 1794 | 3108 | 3161 | 2830 | 1049 | 4680 |
| siemiatycki | 24179 | 545 | 709 | 1582 | 950 | 983 | 2243 | 1486 | 2788 | 3119 | 3173 | 1228 | 5373 |
| wysoko- mazowiecki | 29644 | 889 | 1062 | 2026 | 1216 | 1387 | 3082 | 1994 | 3508 | 3741 | 3700 | 1359 | 5680 |
| zambrowski | 22532 | 685 | 818 | 1525 | 910 | 1015 | 2280 | 1653 | 2722 | 3192 | 2918 | 1012 | 3802 |
| Miasto na prawach powiatu: City with powiat status: | | | | | | | | | | | | | |
| Łomża | 32822 | 818 | 1055 | 1907 | 1218 | 1758 | 3482 | 2496 | 4408 | 4889 | 5302 | 1517 | 3972 |
| Podregion suwalski Subregion | 140293 | 4046 | 5239 | 9455 | 5908 | 6488 | 14141 | 10231 | 18022 | 19127 | 18471 | 6199 | 22966 |
| Powiaty: Powiats: | | | | | | | | | | | | | |
| augustowski | 30040 | 837 | 1148 | 1969 | 1289 | 1326 | 2872 | 2207 | 3836 | 3960 | 3849 | 1422 | 5325 |
| grajewski | 24950 | 709 | 945 | 1754 | 998 | 1118 | 2600 | 1960 | 3221 | 3356 | 3282 | 1148 | 3859 |
| moniecki | 21266 | 539 | 694 | 1374 | 918 | 953 | 2157 | 1461 | 2656 | 2766 | 2575 | 983 | 4190 |
| sejneński | 10594 | 294 | 398 | 699 | 427 | 486 | 1016 | 706 | 1319 | 1331 | 1370 | 499 | 2049 |
| suwalski | 17192 | 605 | 714 | 1277 | 871 | 857 | 1776 | 1168 | 1942 | 2172 | 1971 | 748 | 3091 |
| Miasto na prawach powiatu: City with powiat status: | | | | | | | | | | | | | |
| Suwałki | 36251 | 1062 | 1340 | 2382 | 1405 | 1748 | 3720 | 2729 | 5048 | 5542 | 5424 | 1399 | 4452 |

TABL. 3 (15). **LUDNOŚĆ W WIEKU PRODUKCYJNYM I NIEPRODUKCYJNYM W 2008 R.**
Stan w dniu 31 XII
WORKING AND NON-WORKING AGE POPULATION IN 2008
As of 31 Dec

| WYSZCZEGÓLNIENIE SPECIFICATION | Ogółem Grand total | W wieku At age | | | | | | Ludność w wieku nieprodukcyjnym na 100 osób w wieku produkcyjnym Non-working age population per 100 persons of working age |
|--|-----------------------|----------------------------------|-----------------------------------|-------------------------|-----------------------------------|--------------------------------|-----------------------------------|---|
| | | przedprodukcyjnym pre-working | | produkcyjnym working | | poprodukcyjnym post-working | | |
| | | razem total | w tym kobiety of which females | razem total | w tym kobiety of which females | razem total | w tym kobiety of which females | |
| WOJEWÓDZTWO <i>VOIVODSHIP</i> | 1191470 | 235100 | 114416 | 751379 | 359922 | 204991 | 136819 | 58,6 |
| PODREGION BIAŁOSTOCKI ... <i>SUBREGION</i> | 504036 | 92830 | 45326 | 326971 | 160257 | 84235 | 57501 | 54,2 |
| POWIAT BIAŁOSTOCKI | 138852 | 27765 | 13523 | 87430 | 41197 | 23657 | 15712 | 58,8 |
| Gminy miejsko-wiejskie <i>Urban-rural gminas</i> | | | | | | | | |
| Choroszcz | 13355 | 2656 | 1260 | 8651 | 4064 | 2048 | 1338 | 54,4 |
| w tym miasto | 5449 | 1054 | 498 | 3611 | 1714 | 784 | 520 | 50,9 |
| <i>of which city</i> | | | | | | | | |
| Czarna Białostocka | 11669 | 2285 | 1136 | 7479 | 3579 | 1905 | 1322 | 56,0 |
| w tym miasto | 9526 | 1837 | 930 | 6238 | 3031 | 1451 | 1012 | 52,7 |
| <i>of which city</i> | | | | | | | | |
| Łapy | 22703 | 4245 | 2075 | 14722 | 7046 | 3736 | 2488 | 54,2 |
| w tym miasto | 16230 | 2950 | 1445 | 10919 | 5268 | 2361 | 1626 | 48,6 |
| <i>of which city</i> | | | | | | | | |
| Supraśl | 13288 | 2811 | 1393 | 8553 | 4104 | 1924 | 1298 | 55,4 |
| w tym miasto | 4600 | 944 | 481 | 2876 | 1384 | 780 | 527 | 59,9 |
| <i>of which city</i> | | | | | | | | |
| Suraż | 2059 | 403 | 213 | 1187 | 526 | 469 | 308 | 73,5 |
| w tym miasto | 993 | 216 | 112 | 595 | 267 | 182 | 123 | 66,9 |
| <i>of which city</i> | | | | | | | | |
| Tykocin | 6420 | 1277 | 642 | 3864 | 1814 | 1279 | 826 | 66,1 |
| w tym miasto | 1907 | 365 | 182 | 1216 | 597 | 326 | 217 | 56,8 |
| <i>of which city</i> | | | | | | | | |
| Wasilków | 13485 | 2809 | 1378 | 8768 | 4257 | 1908 | 1304 | 53,8 |
| w tym miasto | 9440 | 1976 | 950 | 6221 | 3058 | 1243 | 866 | 51,7 |
| <i>of which city</i> | | | | | | | | |
| Zabłudów | 8576 | 1840 | 900 | 5244 | 2403 | 1492 | 988 | 63,5 |
| w tym miasto | 2452 | 572 | 276 | 1555 | 748 | 325 | 229 | 57,7 |
| <i>of which city</i> | | | | | | | | |
| Gminy wiejskie <i>Rural gminas</i> | | | | | | | | |
| Dobrzyniewo Duże | 8188 | 1701 | 843 | 5215 | 2398 | 1272 | 844 | 57,0 |
| Gródek | 5681 | 880 | 446 | 3364 | 1525 | 1437 | 986 | 68,9 |
| Juchnowiec Kościelny | 13991 | 3020 | 1396 | 8981 | 4349 | 1990 | 1288 | 55,8 |
| Michałowó | 7216 | 1167 | 560 | 4161 | 1828 | 1888 | 1266 | 73,4 |
| Poświętne | 3744 | 839 | 418 | 2141 | 951 | 764 | 473 | 74,9 |
| Turośń Kościelna | 5539 | 1220 | 569 | 3358 | 1579 | 961 | 630 | 64,9 |
| Zawady | 2938 | 612 | 294 | 1742 | 774 | 584 | 353 | 68,7 |

TABL. 3 (15). **LUДНОŚĆ W WIEKU PRODUKCYJNYM I NIEPRODUKCYJNYM W 2008 R. (cd.)**
Stan w dniu 31 XII
WORKING AND NON-WORKING AGE POPULATION IN 2008 (cont.)
As of 31 Dec

| WYSZCZEGÓLNIENIE SPECIFICATION | Ogółem Grand total | W wieku At age | | | | | | Ludność w wieku nieprodukcyjnym na 100 osób w wieku produkcyjnym Non- -working age popu- lation per 100 per- sons of working age |
|--|-----------------------|----------------------------------|---|-------------------------|---|--------------------------------|---|---|
| | | przedprodukcyjnym pre-working | | produkcyjnym working | | poprodukcyjnym post-working | | |
| | | razem total | w tym kobiety of which females | razem total | w tym kobiety of which females | razem total | w tym kobiety of which females | |
| POWIAT SOKÓLSKI | 71031 | 14045 | 6828 | 43116 | 19830 | 13870 | 9296 | 64,7 |
| Gminy miejsko-wiejskie <i>Urban-rural gminas</i> | | | | | | | | |
| Dąbrowa Białostocka | 12554 | 2640 | 1223 | 7453 | 3453 | 2461 | 1636 | 68,4 |
| w tym miasto | 6044 | 1155 | 556 | 3894 | 1898 | 995 | 695 | 55,2 |
| of which city | | | | | | | | |
| Sokółka | 26036 | 5068 | 2514 | 16941 | 8092 | 4027 | 2782 | 53,7 |
| w tym miasto | 18666 | 3500 | 1739 | 12617 | 6197 | 2549 | 1792 | 47,9 |
| of which city | | | | | | | | |
| Suchowola | 7194 | 1544 | 792 | 4089 | 1828 | 1561 | 1003 | 75,9 |
| w tym miasto | 2207 | 438 | 217 | 1315 | 587 | 454 | 306 | 67,8 |
| of which city | | | | | | | | |
| Gminy wiejskie <i>Rural gminas</i> | | | | | | | | |
| Janów | 4338 | 952 | 457 | 2486 | 1113 | 900 | 603 | 74,5 |
| Korycin | 3511 | 736 | 359 | 2109 | 950 | 666 | 435 | 66,5 |
| Krynki | 3270 | 549 | 268 | 1933 | 885 | 788 | 524 | 69,2 |
| Kuźnica | 4171 | 771 | 374 | 2437 | 1067 | 963 | 641 | 71,2 |
| Nowy Dwór | 2844 | 499 | 248 | 1596 | 691 | 749 | 499 | 78,2 |
| Sidra | 3773 | 719 | 345 | 2195 | 957 | 859 | 581 | 71,9 |
| Szudziałowo | 3340 | 567 | 248 | 1877 | 794 | 896 | 592 | 77,9 |
| MIASTO NA PRAWACH POWIATU: CITY WITH POWIAT STATUS: | | | | | | | | |
| Białystok | 294153 | 51020 | 24975 | 196425 | 99230 | 46708 | 32493 | 49,8 |
| PODREGION ŁOMŻYŃSKI | 410667 | 82690 | 40188 | 251255 | 117439 | 76722 | 50153 | 63,4 |
| <i>SUBREGION</i> | | | | | | | | |
| POWIAT BIELSKI | 58922 | 10807 | 5249 | 34689 | 15964 | 13426 | 8640 | 69,9 |
| Gminy miejskie <i>Urban gminas</i> | | | | | | | | |
| Bielsk Podlaski | 26484 | 4974 | 2458 | 17562 | 8594 | 3948 | 2683 | 50,8 |
| Brańsk | 3831 | 778 | 392 | 2359 | 1096 | 694 | 456 | 62,4 |
| Gminy wiejskie <i>Rural gminas</i> | | | | | | | | |
| Bielsk Podlaski | 7221 | 1034 | 496 | 3398 | 1394 | 2789 | 1708 | 112,5 |
| Boćki | 4852 | 856 | 408 | 2617 | 1088 | 1379 | 865 | 85,4 |
| Brańsk | 6306 | 1345 | 654 | 3399 | 1459 | 1562 | 979 | 85,5 |
| Orla | 3226 | 421 | 203 | 1458 | 602 | 1347 | 872 | 121,3 |
| Rudka | 2135 | 466 | 217 | 1223 | 532 | 446 | 288 | 74,6 |
| Wyszki | 4867 | 933 | 421 | 2673 | 1199 | 1261 | 789 | 82,1 |

TABL. 3 (15). **LUDNOŚĆ W WIEKU PRODUKCYJNYM I NIEPRODUKCYJNYM W 2008 R. (dok.)**
Stan w dniu 31 XII
WORKING AND NON-WORKING AGE POPULATION IN 2008 (cont.)
As of 31 Dec

| WYSZCZEGÓLNIENIE SPECIFICATION | Ogółem Grand total | W wieku At age | | | | | | Ludność w wieku nieprodukcyjnym na 100 osób w wieku produkcyjnym Non-working age population per 100 persons of working age |
|---|-----------------------|----------------------------------|-----------------------------------|-------------------------|-----------------------------------|--------------------------------|-----------------------------------|---|
| | | przedprodukcyjnym pre-working | | produkcyjnym working | | poprodukcyjnym post-working | | |
| | | razem total | w tym kobiety of which females | razem total | w tym kobiety of which females | razem total | w tym kobiety of which females | |
| POWIAT MONIECKI (dok.) (cont.) | | | | | | | | |
| Gminy wiejskie Rural gminas | | | | | | | | |
| Jasionówka | 2934 | 616 | 306 | 1743 | 769 | 575 | 372 | 68,3 |
| Jaświły | 5337 | 1095 | 493 | 3076 | 1336 | 1166 | 735 | 73,5 |
| Krypno | 4086 | 919 | 433 | 2361 | 1073 | 806 | 532 | 73,1 |
| Trzcianne | 4633 | 928 | 414 | 2697 | 1219 | 1008 | 637 | 71,8 |
| POWIAT SEJNEŃSKI | 21120 | 4372 | 2147 | 12821 | 5899 | 3927 | 2548 | 64,7 |
| Gmina miejska Urban gmina | | | | | | | | |
| Sejny | 5800 | 1166 | 557 | 3716 | 1839 | 918 | 634 | 56,1 |
| Gminy wiejskie Rural gminas | | | | | | | | |
| Giby | 2948 | 591 | 316 | 1728 | 766 | 629 | 390 | 70,6 |
| Krasnopol | 3875 | 843 | 394 | 2266 | 1017 | 766 | 501 | 71,0 |
| Puńsk | 4371 | 895 | 455 | 2673 | 1235 | 803 | 514 | 63,5 |
| Sejny | 4126 | 877 | 425 | 2438 | 1042 | 811 | 509 | 69,2 |
| POWIAT SUWAŃSKI | 35144 | 8351 | 4032 | 20841 | 9321 | 5952 | 3839 | 68,6 |
| Gminy wiejskie Rural gminas | | | | | | | | |
| Bakałarzewo | 3036 | 677 | 326 | 1814 | 800 | 545 | 343 | 67,4 |
| Filipów | 4548 | 1097 | 536 | 2672 | 1170 | 779 | 503 | 70,2 |
| Jeleniewo | 3087 | 762 | 350 | 1821 | 825 | 504 | 318 | 69,5 |
| Przerośl | 3018 | 741 | 366 | 1709 | 772 | 568 | 351 | 76,6 |
| Raczki | 6088 | 1463 | 687 | 3678 | 1653 | 947 | 626 | 65,5 |
| Rutka-Tartak | 2233 | 569 | 281 | 1272 | 586 | 392 | 261 | 75,6 |
| Suwałki | 6532 | 1523 | 741 | 3964 | 1794 | 1045 | 667 | 64,8 |
| Szypłiszki | 3966 | 946 | 462 | 2351 | 1047 | 669 | 435 | 68,7 |
| Wiżajny | 2636 | 573 | 283 | 1560 | 674 | 503 | 335 | 69,0 |
| MIASTO NA PRAWACH POWIATU: CITY WITH POWIAT STATUS: | | | | | | | | |
| Suwałki | 69554 | 14982 | 7336 | 46135 | 23064 | 8437 | 5851 | 50,8 |

TABL. 4 (16). RUCH NATURALNY LUDNOŚCI W 2008 R.
VITAL STATISTICS IN 2008

| WYSZCZEGÓLNIENIE SPECIFICATION | Małżeń- stwa Mar- riages | Urodze- nia żywe Live births | Zgony Deaths | | Przyrost naturalny Natural increase | Małżeń- stwa Mar- riages | Urodze- nia żywe Live births | Zgony Deaths | | Przyrost naturalny Natural increase |
|--|-----------------------------------|---------------------------------------|-----------------|---|--|-----------------------------------|---------------------------------------|-----------------|--|--|
| | | | ogółem total | w tym nie- mowląt ^a of which infants | | | | ogółem total | w tym nie- mowląt ^a of which infants ^a | |
| | | | | | | | | | | |
| WOJEWÓDZTWO <i>VOIVODSHIP</i> | 7842 | 11945 | 11641 | 63 | 304 | 6,6 | 10,0 | 9,7 | 5,3 | 0,3 |
| PODREGION BIAŁOSTOCKI <i>SUBREGION</i> | 3149 | 5011 | 4593 | 27 | 418 | 6,3 | 10,0 | 9,1 | 5,4 | 0,8 |
| POWIAT BIAŁOSTOCKI | 881 | 1376 | 1396 | 5 | -20 | 6,4 | 10,0 | 10,1 | 3,6 | -0,1 |
| Gminy miejsko-wiejskie <i>Urban-rural gminas</i> | | | | | | | | | | |
| Choroszcz | 90 | 132 | 122 | - | 10 | 6,8 | 9,9 | 9,2 | - | 0,8 |
| w tym miasto | 37 | 46 | 52 | - | -6 | 6,8 | 8,5 | 9,6 | - | -1,1 |
| <i>of which city</i> | | | | | | | | | | |
| Czarna Białostocka | 83 | 117 | 105 | # | 12 | 7,1 | 10,0 | 9,0 | # | 1,0 |
| w tym miasto | 55 | 89 | 81 | # | 8 | 5,7 | 9,3 | 8,5 | # | 0,8 |
| <i>of which city</i> | | | | | | | | | | |
| Łapy | 144 | 189 | 209 | # | -20 | 6,3 | 8,3 | 9,2 | # | -0,9 |
| w tym miasto | 105 | 127 | 130 | # | -3 | 6,4 | 7,8 | 8,0 | # | -0,2 |
| <i>of which city</i> | | | | | | | | | | |
| Supraśl | 78 | 125 | 103 | - | 22 | 6,0 | 9,6 | 7,9 | - | 1,7 |
| w tym miasto | 33 | 41 | 46 | - | -5 | 7,5 | 9,3 | 10,4 | - | -1,1 |
| <i>of which city</i> | | | | | | | | | | |
| Suraz | 14 | 24 | 31 | - | -7 | 6,8 | 11,7 | 15,1 | - | -3,4 |
| w tym miasto | 8 | 12 | 14 | - | -2 | 8,1 | 12,1 | 14,2 | - | -2,0 |
| <i>of which city</i> | | | | | | | | | | |
| Tykocin | 33 | 70 | 72 | - | -2 | 5,1 | 10,8 | 11,2 | - | -0,3 |
| w tym miasto | 13 | 17 | 13 | - | 4 | 6,8 | 8,9 | 6,8 | - | 2,1 |
| <i>of which city</i> | | | | | | | | | | |
| Wasilków | 75 | 156 | 93 | # | 63 | 5,6 | 11,7 | 7,0 | # | 4,7 |
| w tym miasto | 42 | 125 | 56 | # | 69 | 4,5 | 13,4 | 6,0 | # | 7,4 |
| <i>of which city</i> | | | | | | | | | | |
| Zabłudów | 60 | 81 | 106 | - | -25 | 7,1 | 9,5 | 12,5 | - | -2,9 |
| w tym miasto | 15 | 23 | 24 | - | -1 | 6,1 | 9,4 | 9,8 | - | -0,4 |
| <i>of which city</i> | | | | | | | | | | |
| Gminy wiejskie <i>Rural gminas</i> | | | | | | | | | | |
| Dobrzyniewo Duże | 50 | 86 | 84 | # | 2 | 6,1 | 10,5 | 10,3 | # | 0,3 |
| Gródek | 36 | 62 | 90 | - | -28 | 6,3 | 10,8 | 15,7 | - | -4,9 |
| Juchnowiec Kościelny | 90 | 150 | 126 | - | 24 | 6,5 | 10,8 | 9,1 | - | 1,7 |
| Michałowó | 45 | 57 | 108 | - | -51 | 6,4 | 8,1 | 15,3 | - | -7,2 |
| Poświętne | 39 | 48 | 50 | - | -2 | 10,3 | 12,6 | 13,1 | - | -0,5 |
| Turośń Kościelna | 22 | 52 | 60 | - | -8 | 4,0 | 9,4 | 10,9 | - | -1,5 |
| Zawady | 22 | 27 | 37 | - | -10 | 7,3 | 8,9 | 12,2 | - | -3,3 |

a Na 1000 urodzeń żywych.
a Per 1000 live births.

TABL. 4 (16). RUCH NATURALNY LUDNOŚCI W 2008 R. (cd.)
 VITAL STATISTICS IN 2008 (cont.)

| WYSZCZEGÓLNIENIE SPECIFICATION | Małżeń- stwa Mar- riages | Urodze- nia żywe Live births | Zgony Deaths | | Przyrost naturalny Natural increase | Małżeń- stwa Mar- riages | Urodze- nia żywe Live births | Zgony Deaths | | Przyrost naturalny Natural increase |
|--|-----------------------------------|---------------------------------------|-----------------|---|--|-----------------------------------|---------------------------------------|-----------------|--|--|
| | | | ogółem total | w tym nie- mowląt ^a of which infants | | | | ogółem total | w tym nie- mowląt ^a of which infants ^a | |
| | | | | | | | | | | |
| POWIAT SOKÓLSKI | 435 | 697 | 900 | 1 | -203 | 6,0 | 9,7 | 12,5 | 1,4 | -2,8 |
| Gminy miejsko-wiejskie <i>Urban-rural gminas</i> | | | | | | | | | | |
| Dąbrowa Białostocka | 80 | 126 | 148 | # | -22 | 6,3 | 10,0 | 11,7 | # | -1,7 |
| w tym miasto | 41 | 52 | 52 | # | - | 6,7 | 8,5 | 8,5 | # | - |
| <i>of which city</i> | | | | | | | | | | |
| Sokółka | 176 | 251 | 262 | - | -11 | 6,7 | 9,5 | 10,0 | - | -0,4 |
| w tym miasto | 133 | 164 | 166 | - | -2 | 7,1 | 8,7 | 8,8 | - | -0,1 |
| <i>of which city</i> | | | | | | | | | | |
| Suchowola | 25 | 67 | 97 | - | -30 | 3,4 | 9,2 | 13,3 | - | -4,1 |
| w tym miasto | 8 | 21 | 30 | - | -9 | 3,6 | 9,4 | 13,5 | - | -4,1 |
| <i>of which city</i> | | | | | | | | | | |
| Gminy wiejskie <i>Rural gminas</i> | | | | | | | | | | |
| Janów | 25 | 56 | 57 | # | -1 | 5,7 | 12,7 | 12,9 | # | -0,2 |
| Korycin | 19 | 44 | 48 | - | -4 | 5,4 | 12,4 | 13,5 | - | -1,1 |
| Krynki | 14 | 24 | 56 | - | -32 | 4,1 | 7,1 | 16,5 | - | -9,4 |
| Kuźnica | 34 | 43 | 63 | - | -20 | 7,9 | 10,0 | 14,6 | - | -4,6 |
| Nowy Dwór | 20 | 28 | 37 | - | -9 | 6,8 | 9,5 | 12,6 | - | -3,1 |
| Sidra | 22 | 30 | 66 | - | -36 | 5,7 | 7,7 | 17,0 | - | -9,2 |
| Szudziałowo | 20 | 28 | 66 | - | -38 | 5,9 | 8,2 | 19,4 | - | -11,2 |
| MIASTO NA PRAWACH POWIATU: CITY WITH POWIAT STATUS: | | | | | | | | | | |
| Białystok | 1833 | 2938 | 2297 | 21 | 641 | 6,3 | 10,1 | 7,9 | 7,2 | 2,2 |
| PODREGION ŁOMŻYŃSKI <i>SUBREGION</i> | 2845 | 4014 | 4493 | 21 | -479 | 6,9 | 9,7 | 10,9 | 5,2 | -1,2 |
| POWIAT BIELSKI | 401 | 548 | 755 | 2 | -207 | 6,8 | 9,2 | 12,7 | 3,7 | -3,5 |
| Gminy miejskie <i>Urban gminas</i> | | | | | | | | | | |
| Bielsk Podlaski | 176 | 250 | 207 | - | 43 | 6,6 | 9,4 | 7,8 | - | 1,6 |
| Brańsk | 33 | 42 | 47 | # | -5 | 8,6 | 10,9 | 12,2 | # | -1,3 |
| Gminy wiejskie <i>Rural gminas</i> | | | | | | | | | | |
| Bielsk Podlaski | 43 | 65 | 150 | - | -85 | 5,9 | 8,9 | 20,5 | - | -11,6 |
| Boćki | 37 | 37 | 86 | - | -49 | 7,6 | 7,6 | 17,6 | - | -10,0 |
| Brańsk | 42 | 63 | 81 | - | -18 | 6,5 | 9,7 | 12,5 | - | -2,8 |
| Orla | 16 | 30 | 76 | - | -46 | 4,9 | 9,1 | 23,1 | - | -14,0 |
| Rudka | 18 | 19 | 25 | - | -6 | 8,6 | 9,1 | 12,0 | - | -2,9 |
| Wyszki | 36 | 42 | 83 | # | -41 | 7,3 | 8,5 | 16,7 | # | -8,3 |

a Na 1000 urodzeń żywych.
a Per 1000 live births.

TABL. 4 (16). RUCH NATURALNY LUDNOŚCI W 2008 R. (cd.)
 VITAL STATISTICS IN 2008 (cont.)

| WYSZCZEGÓLNIENIE SPECIFICATION | Małżeń- stwa Mar- riages | Urodze- nia żywe Live births | Zgony Deaths | | Przyrost naturalny Natural increase | Małżeń- stwa Mar- riages | Urodze- nia żywe Live births | Zgony Deaths | | Przyrost naturalny Natural increase |
|--|-----------------------------------|---------------------------------------|-----------------|---|--|-----------------------------------|---------------------------------------|-----------------|--|--|
| | | | ogółem total | w tym nie- mowląt ^a of which infants | | | | ogółem total | w tym nie- mowląt ^a of which infants ^a | |
| | | | | | | | | | | |
| POWIAT HAJNOWSKI | 318 | 370 | 639 | 1 | -269 | 6,7 | 7,8 | 13,5 | 2,7 | -5,7 |
| Gmina miejska <i>Urban gmina</i> | | | | | | | | | | |
| Hajnówka | 154 | 214 | 198 | - | 16 | 7,0 | 9,7 | 9,0 | - | 0,7 |
| Gmina miejsko-wiejska <i>Urban-rural gmina</i> | | | | | | | | | | |
| Kleszczelce | 13 | 20 | 48 | - | -28 | 4,6 | 7,0 | 16,9 | - | -9,9 |
| w tym miasto | 9 | 8 | 17 | - | -9 | 6,3 | 5,6 | 11,9 | - | -6,3 |
| <i>of which city</i> | | | | | | | | | | |
| Gminy wiejskie <i>Rural gminas</i> | | | | | | | | | | |
| Białowieża | 16 | 18 | 52 | - | -34 | 7,0 | 7,8 | 22,6 | - | -14,8 |
| Czeremcha | 23 | 19 | 51 | - | -32 | 6,3 | 5,2 | 14,0 | - | -8,8 |
| Czyże | 9 | 13 | 47 | - | -34 | 3,7 | 5,3 | 19,2 | - | -13,9 |
| Dubicze Cerkiewne | 10 | 9 | 30 | - | -21 | 5,5 | 4,9 | 16,4 | - | -11,5 |
| Hajnówka | 34 | 33 | 67 | # | -34 | 7,9 | 7,7 | 15,6 | # | -7,9 |
| Narew | 31 | 18 | 72 | # | -54 | 7,6 | 4,4 | 17,7 | # | -13,2 |
| Narewka | 28 | 26 | 74 | - | -48 | 7,2 | 6,7 | 19,0 | - | -12,3 |
| POWIAT KOLNEŃSKI | 281 | 435 | 392 | - | 43 | 7,0 | 10,9 | 9,8 | - | 1,1 |
| Gmina miejska <i>Urban gmina</i> | | | | | | | | | | |
| Kolno | 66 | 86 | 62 | - | 24 | 6,1 | 8,0 | 5,7 | - | 2,2 |
| Gmina miejsko-wiejska <i>Urban-rural gmina</i> | | | | | | | | | | |
| Stawiski | 44 | 53 | 73 | - | -20 | 6,6 | 8,0 | 11,0 | - | -3,0 |
| w tym miasto | 14 | 16 | 30 | - | -14 | 5,8 | 6,6 | 12,3 | - | -5,8 |
| <i>of which city</i> | | | | | | | | | | |
| Gminy wiejskie <i>Rural gminas</i> | | | | | | | | | | |
| Grabowo | 22 | 51 | 44 | - | 7 | 6,0 | 13,8 | 11,9 | - | 1,9 |
| Kolno | 63 | 125 | 98 | - | 27 | 7,1 | 14,1 | 11,0 | - | 3,0 |
| Mały Płock | 38 | 57 | 59 | - | -2 | 7,5 | 11,3 | 11,7 | - | -0,4 |
| Turośl | 48 | 63 | 56 | - | 7 | 9,6 | 12,6 | 11,2 | - | 1,4 |
| POWIAT ŁOMŻYŃSKI | 368 | 538 | 552 | 7 | -14 | 7,2 | 10,5 | 10,8 | 13,0 | -0,3 |
| Gminy miejsko-wiejskie <i>Urban-rural gminas</i> | | | | | | | | | | |
| Jedwabne | 40 | 58 | 69 | # | -11 | 7,2 | 10,4 | 12,4 | # | -2,0 |
| w tym miasto | 12 | 6 | 16 | - | -10 | 6,3 | 3,1 | 8,4 | - | -5,2 |
| <i>of which city</i> | | | | | | | | | | |
| Nowogród | 25 | 45 | 47 | # | -2 | 6,2 | 11,1 | 11,6 | # | -0,5 |
| w tym miasto | 13 | 31 | 17 | - | 14 | 6,2 | 14,8 | 8,1 | - | 6,7 |
| <i>of which city</i> | | | | | | | | | | |

a Na 1000 urodzeń żywych.

a Per 1000 live births.

TABL. 4 (16). RUCH NATURALNY LUDNOŚCI W 2008 R. (cd.)
 VITAL STATISTICS IN 2008 (cont.)

| WYSZCZEGÓLNIENIE SPECIFICATION | Małżeń- stwa Mar- riages | Urodze- nia żywe Live births | Zgony Deaths | | Przyrost naturalny Natural increase | Małżeń- stwa Mar- riages | Urodze- nia żywe Live births | Zgony Deaths | | Przyrost naturalny Natural increase |
|--|-----------------------------------|---------------------------------------|-----------------|---|--|-----------------------------------|---------------------------------------|-----------------|--|--|
| | | | ogółem total | w tym nie- mowląt ^a of which infants | | | | ogółem total | w tym nie- mowląt ^a of which infants ^a | |
| | | | | | | | | | | |
| POWIAT ŁOMŻYŃSKI (dok.) (cont.) | | | | | | | | | | |
| Gminy wiejskie <i>Rural gminas</i> | | | | | | | | | | |
| Łomża | 71 | 106 | 94 | # | 12 | 7,1 | 10,6 | 9,4 | # | 1,2 |
| Miastkowo | 35 | 44 | 49 | # | -5 | 8,1 | 10,1 | 11,3 | # | -1,2 |
| Piątnica | 78 | 93 | 116 | - | -23 | 7,4 | 8,9 | 11,0 | - | -2,2 |
| Przytuły | 9 | 27 | 20 | # | 7 | 4,0 | 12,0 | 8,9 | # | 3,1 |
| Śniadowo | 45 | 71 | 60 | - | 11 | 7,9 | 12,4 | 10,5 | - | 1,9 |
| Wizna | 36 | 50 | 63 | # | -13 | 8,2 | 11,4 | 14,4 | # | -3,0 |
| Zbójna | 29 | 44 | 34 | # | 10 | 6,6 | 10,0 | 7,7 | # | 2,3 |
| POWIAT SIEMIATYCKI | 328 | 405 | 616 | 2 | -211 | 6,8 | 8,3 | 12,7 | 4,9 | -4,4 |
| Gmina miejska <i>Urban gmina</i> | | | | | | | | | | |
| Siemiatycze | 100 | 130 | 121 | - | 9 | 6,5 | 8,5 | 7,9 | - | 0,6 |
| Gmina miejsko-wiejska <i>Urban-rural gmina</i> | | | | | | | | | | |
| Drohiczyn | 32 | 60 | 89 | - | -29 | 4,7 | 8,9 | 13,2 | - | -4,3 |
| w tym miasto of which city | 9 | 18 | 22 | - | -4 | 4,4 | 8,8 | 10,7 | - | -2,0 |
| Gminy wiejskie <i>Rural gminas</i> | | | | | | | | | | |
| Dziadkowice | 29 | 30 | 49 | # | -19 | 9,4 | 9,7 | 15,9 | # | -6,2 |
| Grodzisk | 46 | 31 | 59 | - | -28 | 10,1 | 6,8 | 12,9 | - | -6,1 |
| Mielnik | 20 | 15 | 47 | - | -32 | 7,5 | 5,7 | 17,7 | - | -12,1 |
| Milejczyce | 14 | 21 | 41 | - | -20 | 6,4 | 9,5 | 18,6 | - | -9,1 |
| Nurzec-Stacja | 31 | 35 | 81 | - | -46 | 6,9 | 7,8 | 17,9 | - | -10,2 |
| Perlejewo | 12 | 29 | 42 | - | -13 | 3,8 | 9,3 | 13,4 | - | -4,2 |
| Siemiatycze | 44 | 54 | 87 | # | -33 | 6,9 | 8,5 | 13,7 | # | -5,2 |
| POWIAT WYSOKO- MAZOWIECKI | 445 | 655 | 649 | 1 | 6 | 7,4 | 11,0 | 10,9 | 1,5 | 0,1 |
| Gmina miejska <i>Urban gmina</i> | | | | | | | | | | |
| Wysokie Mazowieckie | 76 | 121 | 61 | - | 60 | 8,2 | 13,0 | 6,6 | - | 6,5 |
| Gmina miejsko-wiejska <i>Urban-rural gmina</i> | | | | | | | | | | |
| Ciechanowiec | 66 | 71 | 122 | - | -51 | 7,1 | 7,6 | 13,1 | - | -5,5 |
| w tym miasto of which city | 40 | 39 | 51 | - | -12 | 8,2 | 8,0 | 10,4 | - | -2,5 |

a Na 1000 urodzeń żywych.
a Per 1000 live births.

TABL. 4 (16). RUCH NATURALNY LUDNOŚCI W 2008 R. (cd.)
VITAL STATISTICS IN 2008 (cont.)

| WYSZCZEGÓLNIENIE SPECIFICATION | Mażeń- stwa Mar- riages | Urodze- nia żywe Live births | Zgony Deaths | | Przyrost naturalny Natural increase | Mażeń- stwa Mar- riages | Urodze- nia żywe Live births | Zgony Deaths | | Przyrost naturalny Natural increase |
|---|----------------------------------|---------------------------------------|-----------------|--|--|----------------------------------|---------------------------------------|-----------------|--|--|
| | | | ogółem total | w tym nie- mowląt ^a of which infants ^a | | | | ogółem total | w tym nie- mowląt ^a of which infants ^a | |
| | | | | | | | | | | |
| POWIAT WYSOKO- MAZOWIECKI (dok.) (cont.) | | | | | | | | | | |
| Gminy wiejskie <i>Rural gminas</i> | | | | | | | | | | |
| Czyżew-Osada | 54 | 67 | 78 | - | -11 | 8,1 | 10,1 | 11,7 | - | -1,7 |
| Klukowo | 41 | 45 | 60 | # | -15 | 8,7 | 9,6 | 12,8 | # | -3,2 |
| Kobylin-Borzymy | 25 | 20 | 44 | # | -24 | 6,9 | 5,5 | 12,2 | # | -6,6 |
| Kulesze Kościelne | 21 | 46 | 42 | - | 4 | 6,2 | 13,5 | 12,4 | - | 1,2 |
| Nowe Piekuty | 26 | 51 | 36 | - | 15 | 6,3 | 12,4 | 8,8 | - | 3,7 |
| Sokoły | 37 | 62 | 56 | - | 6 | 6,3 | 10,5 | 9,5 | - | 1,0 |
| Szepietowo | 51 | 98 | 95 | - | 3 | 6,8 | 13,1 | 12,7 | - | 0,4 |
| Wysokie Mazowieckie | 48 | 74 | 55 | - | 19 | 9,1 | 14,0 | 10,4 | - | 3,6 |
| POWIAT ZAMBROWSKI | 293 | 470 | 425 | 3 | 45 | 6,5 | 10,5 | 9,5 | 6,4 | 1,0 |
| Gmina miejska <i>Urban gmina</i> | | | | | | | | | | |
| Zambrów | 141 | 230 | 145 | # | 85 | 6,2 | 10,1 | 6,4 | # | 3,8 |
| Gminy wiejskie <i>Rural gminas</i> | | | | | | | | | | |
| Kotaki Kościelne | 14 | 24 | 27 | - | -3 | 5,8 | 9,9 | 11,1 | - | -1,2 |
| Rutki | 52 | 64 | 83 | # | -19 | 8,5 | 10,4 | 13,5 | # | -3,1 |
| Szumowo | 24 | 48 | 56 | - | -8 | 4,9 | 9,9 | 11,5 | - | -1,6 |
| Zambrów | 62 | 104 | 114 | - | -10 | 7,1 | 11,9 | 13,0 | - | -1,1 |
| MIASTO NA PRAWACH POWIATU: CITY WITH POWIAT STATUS: | | | | | | | | | | |
| Łomża | 411 | 593 | 465 | 5 | 128 | 6,6 | 9,5 | 7,4 | 8,4 | 2,0 |
| PODREGION SUWALSKI | 1848 | 2920 | 2555 | 15 | 365 | 6,6 | 10,5 | 9,2 | 5,1 | 1,3 |
| <i>SUBREGION</i> | | | | | | | | | | |
| POWIAT AUGUSTOWSKI | 406 | 594 | 607 | 1 | -13 | 6,8 | 10,0 | 10,2 | 1,7 | -0,2 |
| Gmina miejska <i>Urban gmina</i> | | | | | | | | | | |
| Augustów | 195 | 289 | 268 | - | 21 | 6,4 | 9,5 | 8,8 | - | 0,7 |
| Gmina miejsko-wiejska <i>Urban-rural gmina</i> | | | | | | | | | | |
| Lipsk | 41 | 45 | 61 | - | -16 | 7,2 | 7,9 | 10,7 | - | -2,8 |
| w tym miasto | 21 | 12 | 16 | - | -4 | 8,3 | 4,8 | 6,3 | - | -1,6 |
| of which city | | | | | | | | | | |

a Na 1000 urodzeń żywych.
a Per 1000 live births.

TABL. 4 (16). RUCH NATURALNY LUDNOŚCI W 2008 R. (cd.)
 VITAL STATISTICS IN 2008 (cont.)

| WYSZCZEGÓLNIENIE SPECIFICATION | Małżeń- stwa Mar- riages | Urodze- nia żywe Live births | Zgony Deaths | | Przyrost naturalny Natural increase | Małżeń- stwa Mar- riages | Urodze- nia żywe Live births | Zgony Deaths | | Przyrost naturalny Natural increase |
|--|-----------------------------------|---------------------------------------|-----------------|---|--|-----------------------------------|---------------------------------------|-----------------|--|--|
| | | | ogółem total | w tym nie- mowląt ^a of which infants | | | | ogółem total | w tym nie- mowląt ^a of which infants ^a | |
| | | | | | | | | | | |
| POWIAT AUGUSTOWSKI (dok.) (cont.) | | | | | | | | | | |
| Gminy wiejskie <i>Rural gminas</i> | | | | | | | | | | |
| Augustów | 46 | 86 | 94 | # | -8 | 6,9 | 12,8 | 14,0 | # | -1,2 |
| Bargłów Kościelny | 50 | 73 | 56 | # | 17 | 8,7 | 12,7 | 9,7 | # | 3,0 |
| Nowinka | 15 | 45 | 35 | - | 10 | 5,3 | 15,9 | 12,4 | - | 3,5 |
| Płaska | 25 | 16 | 20 | - | -4 | 9,7 | 6,2 | 7,8 | - | -1,6 |
| Sztabin | 34 | 40 | 73 | - | -33 | 6,2 | 7,3 | 13,4 | - | -6,1 |
| POWIAT GRAJEWSKI | 339 | 532 | 472 | 3 | 60 | 6,7 | 10,6 | 9,4 | 5,6 | 1,2 |
| Gmina miejska <i>Urban gmina</i> | | | | | | | | | | |
| Grajewo | 157 | 232 | 172 | - | 60 | 7,0 | 10,3 | 7,6 | - | 2,7 |
| Gminy miejsko-wiejskie <i>Urban-rural gminas</i> | | | | | | | | | | |
| Rajgród | 40 | 46 | 60 | # | -14 | 7,1 | 8,1 | 10,6 | # | -2,5 |
| w tym miasto | 13 | 7 | 24 | # | -17 | 7,3 | 4,0 | 13,6 | # | -9,6 |
| of which city | | | | | | | | | | |
| Szczuczyn | 45 | 67 | 80 | # | -13 | 6,8 | 10,1 | 12,0 | # | -2,0 |
| w tym miasto | 26 | 27 | 34 | # | -7 | 7,3 | 7,5 | 9,5 | # | -2,0 |
| of which city | | | | | | | | | | |
| Gminy wiejskie <i>Rural gminas</i> | | | | | | | | | | |
| Grajewo | 42 | 74 | 63 | - | 11 | 6,8 | 12,1 | 10,3 | - | 1,8 |
| Radziłów | 28 | 63 | 62 | # | 1 | 5,3 | 12,0 | 11,8 | # | 0,2 |
| Wąsosz | 27 | 50 | 35 | - | 15 | 6,7 | 12,3 | 8,6 | - | 3,7 |
| POWIAT MONIECKI | 243 | 418 | 437 | 3 | -19 | 5,7 | 9,7 | 10,2 | 7,2 | -0,4 |
| Gminy miejsko-wiejskie <i>Urban-rural gminas</i> | | | | | | | | | | |
| Goniądz | 35 | 59 | 57 | # | 2 | 6,7 | 11,3 | 10,9 | # | 0,4 |
| w tym miasto | 11 | 21 | 13 | # | 8 | 5,8 | 11,0 | 6,8 | # | 4,2 |
| of which city | | | | | | | | | | |
| Knyszyn | 27 | 54 | 45 | - | 9 | 5,5 | 11,0 | 9,1 | - | 1,8 |
| w tym miasto | 18 | 23 | 23 | - | - | 6,4 | 8,2 | 8,2 | - | - |
| of which city | | | | | | | | | | |
| Mońki | 82 | 135 | 134 | - | 1 | 5,3 | 8,7 | 8,6 | - | 0,1 |
| w tym miasto | 51 | 90 | 82 | - | 8 | 4,9 | 8,6 | 7,9 | - | 0,8 |
| of which city | | | | | | | | | | |
| Gminy wiejskie <i>Rural gminas</i> | | | | | | | | | | |
| Jasionówka | 16 | 37 | 38 | - | -1 | 5,4 | 12,4 | 12,7 | - | -0,3 |
| Jaświły | 35 | 47 | 61 | - | -14 | 6,4 | 8,6 | 11,2 | - | -2,6 |
| Krypno | 20 | 47 | 59 | # | -12 | 4,8 | 11,3 | 14,2 | # | -2,9 |
| Trzcianne | 28 | 39 | 43 | - | -4 | 5,9 | 8,3 | 9,1 | - | -0,9 |

^a Na 1000 urodzeń żywych.
^a Per 1000 live births.

TABL. 4 (16). RUCH NATURALNY LUDNOŚCI W 2008 R. (dok.)
VITAL STATISTICS IN 2008 (cont.)

| WYSZCZEGÓLNIENIE SPECIFICATION | Małżeń- stwa <i>Mar- riages</i> | Urodze- nia żywe <i>Live births</i> | Zgony <i>Deaths</i> | | Przyrost naturalny <i>Natural increase</i> | Małżeń- stwa <i>Mar- riages</i> | Urodze- nia żywe <i>Live births</i> | Zgony <i>Deaths</i> | | Przyrost naturalny <i>Natural increase</i> |
|---|---|---|------------------------|---|--|---|---|------------------------|---|--|
| | | | ogółem <i>total</i> | w tym nie- mowląt ^a <i>of which infants</i> | | | | ogółem <i>total</i> | w tym nie- mowląt ^a <i>of which infants</i> | |
| | | | | | | | | | | |
| POWIAT SEJNEŃSKI | 128 | 236 | 235 | 3 | 1 | 6,0 | 11,1 | 11,1 | 12,7 | 0,1 |
| Gmina miejska <i>Urban gmina</i> | | | | | | | | | | |
| Sejny | 35 | 57 | 57 | # | - | 6,0 | 9,8 | 9,8 | # | - |
| Gminy wiejskie <i>Rural gminas</i> | | | | | | | | | | |
| Giby | 22 | 32 | 41 | - | -9 | 7,4 | 10,8 | 13,8 | - | -3,0 |
| Krasnopol | 29 | 52 | 45 | - | 7 | 7,4 | 13,3 | 11,5 | - | 1,8 |
| Puńsk | 22 | 38 | 45 | - | -7 | 5,0 | 8,6 | 10,2 | - | -1,6 |
| Sejny | 20 | 57 | 47 | # | 10 | 4,8 | 13,7 | 11,3 | # | 2,4 |
| POWIAT SUWAŃSKI | 295 | 423 | 356 | 1 | 67 | 8,2 | 11,8 | 10,0 | 2,4 | 1,9 |
| Gminy wiejskie <i>Rural gminas</i> | | | | | | | | | | |
| Bakałarzewo | 27 | 41 | 26 | - | 15 | 8,6 | 13,1 | 8,3 | - | 4,8 |
| Filipów | 36 | 69 | 47 | - | 22 | 8,0 | 15,3 | 10,4 | - | 4,9 |
| Jeleniewo | 34 | 34 | 31 | - | 3 | 11,0 | 11,0 | 10,0 | - | 1,0 |
| Przerośl | 17 | 29 | 35 | - | -6 | 5,5 | 9,4 | 11,4 | - | -2,0 |
| Raczki | 55 | 68 | 52 | - | 16 | 8,9 | 11,0 | 8,4 | - | 2,6 |
| Rutka-Tartak | 21 | 33 | 21 | # | 12 | 9,1 | 14,3 | 9,1 | # | 5,2 |
| Suwałki | 49 | 73 | 68 | # | 5 | 7,3 | 10,9 | 10,2 | # | 0,8 |
| Szypliszki | 29 | 47 | 43 | - | 4 | 7,1 | 11,6 | 10,6 | - | 1,0 |
| Wiżajny | 27 | 29 | 33 | - | -4 | 9,9 | 10,6 | 12,1 | - | -1,5 |
| MIASTO NA PRAWACH POWIATU: CITY WITH POWIAT STATUS: | | | | | | | | | | |
| Suwałki | 437 | 717 | 448 | 4 | 269 | 6,3 | 10,3 | 6,5 | 5,6 | 3,9 |

^a Na 1000 urodzeń żywych.
^a Per 1000 live births.

TABL. 5 (17). MAŁŻEŃSTWA I ROZWODY W 2008 R.
 MARRIAGES AND DIVORCES IN 2008

| WYSZCZEGÓLNIENIE SPECIFICATION | Małżeństwa Marriages | | | | Rozwody Divorces | | |
|---|-------------------------|--|----------------------|-------------------------|---------------------|--|---|
| | ogółem total | w tym miasta of which urban areas | z ogółem of total | | ogółem total | w tym miasta of which urban areas | na 1000 ludności per 1000 population |
| | | | cywilne civil | wyznaniowe religious | | | |
| WOJEWÓDZTWO <i>VOIVODSHIP</i> | 7842 | 4541 | 2112 | 5730 | 1837 | 1501 | 1,54 |
| Podregion białostocki <i>Subregion</i> | 3149 | 2323 | 899 | 2250 | 878 | 784 | 1,75 |
| Powiaty: <i>Powiats:</i> | | | | | | | |
| białostocki | 881 | 308 | 220 | 661 | 167 | 95 | 1,21 |
| sokólski | 435 | 182 | 79 | 356 | 62 | 40 | 0,86 |
| Miasto na prawach powiatu: <i>City with powiat status:</i> | | | | | | | |
| Białystok | 1833 | 1833 | 600 | 1233 | 649 | 649 | 2,22 |
| Podregion łomżyński <i>Subregion</i> | 2845 | 1254 | 695 | 2150 | 542 | 389 | 1,31 |
| Powiaty: <i>Powiats:</i> | | | | | | | |
| bielski | 401 | 209 | 96 | 305 | 102 | 71 | 1,72 |
| hajnowski | 318 | 163 | 110 | 208 | 80 | 55 | 1,69 |
| kolneński | 281 | 80 | 55 | 226 | 40 | 21 | 1,00 |
| łomżyński | 368 | 25 | 65 | 303 | 31 | 4 | 0,61 |
| siemiatycki | 328 | 109 | 88 | 240 | 32 | 22 | 0,66 |
| wysokomazowiecki | 445 | 116 | 88 | 357 | 42 | 24 | 0,70 |
| zambrowski | 293 | 141 | 64 | 229 | 63 | 40 | 1,40 |
| Miasto na prawach powiatu: <i>City with powiat status:</i> | | | | | | | |
| Łomża | 411 | 411 | 129 | 282 | 152 | 152 | 2,43 |
| Podregion suwalski <i>Subregion</i> | 1848 | 964 | 518 | 1330 | 417 | 328 | 1,49 |
| Powiaty: <i>Powiats:</i> | | | | | | | |
| augustowski | 406 | 216 | 106 | 300 | 75 | 54 | 1,26 |
| grajewski | 339 | 196 | 95 | 244 | 73 | 57 | 1,45 |
| moniecki | 243 | 80 | 49 | 194 | 31 | 20 | 0,72 |
| sejneński | 128 | 35 | 37 | 91 | 30 | 17 | 1,41 |
| suwalski | 295 | – | 71 | 224 | 28 | – | 0,78 |
| Miasto na prawach powiatu: <i>City with powiat status:</i> | | | | | | | |
| Suwałki | 437 | 437 | 160 | 277 | 180 | 180 | 2,60 |

TABL. 6 (18). **MIGRACJE WEWNĘTRZNE I ZAGRANICZNE LUDNOŚCI NA POBYT STAŁY W 2008 R.**
INTERNAL AND INTERNATIONAL MIGRATION OF POPULATION FOR PERMANENT RESIDENCE IN 2008

| WYSZCZEGÓLNIENIE SPECIFICATION | Napływ ^a Inflow ^a | | | Odpływ ^b Outflow ^b | | | Saldo migracji Net migration | |
|---|--|--------------------------------|----------------------------|---|-------------------------------|----------------------|---------------------------------|---|
| | ogółem total | w tym of which | | ogółem total | w tym of which | | ogółem total | na 1000 ludności per 1000 population |
| | | z miast from urban areas | z zagranicy from abroad | | do miast to urban areas | za granicę abroad | | |
| WOJEWÓDZTWO ... VOIVODSHIP | 11428 | 6180 | 410 | 13126 | 7286 | 668 | -1698 | -1,42 |
| Podregion białostocki ... Subregion | 5249 | 3261 | 166 | 5102 | 2679 | 229 | +147 | +0,29 |
| Powiaty: Powiats: | | | | | | | | |
| białostocki | 2368 | 1871 | 39 | 1539 | 992 | 49 | +829 | +6,00 |
| sokółski | 531 | 253 | 17 | 876 | 626 | 37 | -345 | -4,78 |
| Miasto na prawach powiatu: City with powiat status: | | | | | | | | |
| Białystok | 2350 | 1137 | 110 | 2687 | 1061 | 143 | -337 | -1,15 |
| Podregion łomżyński Subregion | 3572 | 1675 | 122 | 4728 | 2752 | 223 | -1156 | -2,79 |
| Powiaty: Powiats: | | | | | | | | |
| bielski | 474 | 243 | 11 | 599 | 358 | 6 | -125 | -2,10 |
| hajnowski | 405 | 202 | 1 | 610 | 401 | 21 | -205 | -4,33 |
| kolneński | 327 | 143 | 16 | 480 | 290 | 13 | -153 | -3,81 |
| łomżyński | 516 | 327 | 15 | 577 | 384 | 6 | -61 | -1,19 |
| siemiatycki | 383 | 191 | 11 | 524 | 300 | 5 | -141 | -2,91 |
| wysokomazowiecki | 520 | 216 | 16 | 638 | 362 | 17 | -118 | -1,97 |
| zambrowski | 377 | 176 | 14 | 582 | 319 | 37 | -205 | -4,57 |
| Miasto na prawach powiatu: City with powiat status: | | | | | | | | |
| Łomża | 570 | 177 | 38 | 718 | 338 | 118 | -148 | -2,36 |
| Podregion suwalski | 2607 | 1244 | 122 | 3296 | 1855 | 216 | -689 | -2,47 |
| Subregion | | | | | | | | |
| Powiaty: Powiats: | | | | | | | | |
| augustowski | 491 | 247 | 19 | 545 | 318 | 5 | -54 | -0,91 |
| grajewski | 425 | 175 | 29 | 699 | 424 | 69 | -274 | -5,45 |
| moniecki | 382 | 203 | 20 | 477 | 296 | 31 | -95 | -2,21 |
| sejneński | 211 | 134 | 6 | 268 | 133 | 16 | -57 | -2,68 |
| suwalski | 479 | 327 | 10 | 538 | 369 | 4 | -59 | -1,65 |
| Miasto na prawach powiatu: City with powiat status: | | | | | | | | |
| Suwałki | 619 | 158 | 38 | 769 | 315 | 91 | -150 | -2,16 |

a Zameldowania. b Wymeldowania.
a Registrations. b Cancelled registrations.

TABL. 7 (19). **MIGRACJE WEWNĘTRZNE LUDNOŚCI NA POBYT STAŁY W 2008 R.**
INTERNAL MIGRATION OF POPULATION FOR PERMANENT RESIDENCE IN 2008

| WYSZCZEGÓLNIENIE SPECIFICATION | Napływ ^a Inflow ^a | | | Odpływ ^b Outflow ^b | | | Saldo migracji Net migration | | |
|---|--|-------------------------------|------------------------------|---|--------------------------------|-------------------------------|---------------------------------|---------------------------------|-----------------------------|
| | ogółem total | do miast to urban areas | na wieś to rural areas | ogółem total | z miast from urban areas | ze wsi from rural areas | ogółem total | w miastach in urban areas | na wsi in rural areas |
| OGÓŁEM TOTAL | | | | | | | | | |
| WOJEWÓDZTWO ... VOIVODSHIP | 11018 | 5758 | 5260 | 12458 | 7139 | 5319 | -1440 | -1381 | -59 |
| Podregion białostocki ... Subregion | 5083 | 3067 | 2016 | 4873 | 3452 | 1421 | +210 | -385 | +595 |
| Powiaty: Powiats: | | | | | | | | | |
| białostocki | 2329 | 602 | 1727 | 1490 | 585 | 905 | +839 | +17 | +822 |
| sokólski | 514 | 225 | 289 | 839 | 323 | 516 | -325 | -98 | -227 |
| Miasto na prawach powiatu: City with powiat status: | | | | | | | | | |
| Białystok | 2240 | 2240 | x | 2544 | 2544 | x | -304 | -304 | x |
| Podregion łomżyński ... Subregion | 3450 | 1475 | 1975 | 4505 | 2112 | 2393 | -1055 | -637 | -418 |
| Powiaty: Powiats: | | | | | | | | | |
| bielski | 463 | 204 | 259 | 593 | 285 | 308 | -130 | -81 | -49 |
| hajnowski | 404 | 188 | 216 | 589 | 301 | 288 | -185 | -113 | -72 |
| kolneński | 311 | 88 | 223 | 467 | 188 | 279 | -156 | -100 | -56 |
| łomżyński | 501 | 52 | 449 | 571 | 50 | 521 | -70 | +2 | -72 |
| siemiatycki | 372 | 126 | 246 | 519 | 231 | 288 | -147 | -105 | -42 |
| wysokomazowiecki | 504 | 128 | 376 | 621 | 178 | 443 | -117 | -50 | -67 |
| zambrowski | 363 | 157 | 206 | 545 | 279 | 266 | -182 | -122 | -60 |
| Miasto na prawach powiatu: City with powiat status: | | | | | | | | | |
| Łomża | 532 | 532 | x | 600 | 600 | x | -68 | -68 | x |
| Podregion suwalski | 2485 | 1216 | 1269 | 3080 | 1575 | 1505 | -595 | -359 | -236 |
| Powiaty: Powiats: | | | | | | | | | |
| augustowski | 472 | 225 | 247 | 540 | 267 | 273 | -68 | -42 | -26 |
| grajewski | 396 | 231 | 165 | 630 | 338 | 292 | -234 | -107 | -127 |
| moniecki | 362 | 126 | 236 | 446 | 187 | 259 | -84 | -61 | -23 |
| sejneński | 205 | 53 | 152 | 252 | 105 | 147 | -47 | -52 | +5 |
| suwalski | 469 | - | 469 | 534 | - | 534 | -65 | - | -65 |
| Miasto na prawach powiatu: City with powiat status: | | | | | | | | | |
| Suwałki | 581 | 581 | x | 678 | 678 | x | -97 | -97 | x |

a Zameldowania. b Wymeldowania.
a Registrations. b Cancelled registrations.

TABL. 7 (19). **MIGRACJE WEWNĘTRZNE LUDNOŚCI NA POBYT STAŁY W 2008 R. (dok.)**
INTERNAL MIGRATION OF POPULATION FOR PERMANENT RESIDENCE IN 2008 (cont.)

| WYSZCZEGÓLNIENIE SPECIFICATION | Napływ ^a Inflow ^a | | | Odpływ ^b Outflow ^b | | | Saldo migracji Net migration | | |
|---|--|-------------------------------|------------------------------|---|--------------------------------|-------------------------------|---------------------------------|---------------------------------|-----------------------------|
| | ogółem total | do miast to urban areas | na wieś to rural areas | ogółem total | z miast from urban areas | ze wsi from rural areas | ogółem total | w miastach in urban areas | na wsi in rural areas |
| W tym KOBIETY Of which FEMALES | | | | | | | | | |
| WOJEWÓDZTWO ... VOIVODSHIP | 6301 | 3306 | 2995 | 7160 | 3920 | 3240 | -859 | -614 | -245 |
| Podregion białostocki ... Subregion | 2859 | 1788 | 1071 | 2754 | 1863 | 891 | +105 | -75 | +180 |
| Powiaty: Powiats: | | | | | | | | | |
| białostocki | 1240 | 343 | 897 | 892 | 336 | 556 | +348 | +7 | +341 |
| sokólski | 303 | 129 | 174 | 523 | 188 | 335 | -220 | -59 | -161 |
| Miasto na prawach powiatu: City with powiat status: | | | | | | | | | |
| Białystok | 1316 | 1316 | x | 1339 | 1339 | x | -23 | -23 | x |
| Podregion łomżyński ... Subregion | 2036 | 842 | 1194 | 2653 | 1188 | 1465 | -617 | -346 | -271 |
| Powiaty: Powiats: | | | | | | | | | |
| bielski | 284 | 126 | 158 | 359 | 172 | 187 | -75 | -46 | -29 |
| hajnowski | 215 | 94 | 121 | 328 | 167 | 161 | -113 | -73 | -40 |
| kolneński | 192 | 54 | 138 | 271 | 102 | 169 | -79 | -48 | -31 |
| łomżyński | 282 | 28 | 254 | 358 | 35 | 323 | -76 | -7 | -69 |
| siemiatycki | 221 | 69 | 152 | 310 | 131 | 179 | -89 | -62 | -27 |
| wysokomazowiecki | 323 | 79 | 244 | 390 | 95 | 295 | -67 | -16 | -51 |
| zambrowski | 216 | 89 | 127 | 307 | 156 | 151 | -91 | -67 | -24 |
| Miasto na prawach powiatu: City with powiat status: | | | | | | | | | |
| Łomża | 303 | 303 | x | 330 | 330 | x | -27 | -27 | x |
| Podregion suwalski | 1406 | 676 | 730 | 1753 | 869 | 884 | -347 | -193 | -154 |
| Subregion | | | | | | | | | |
| Powiaty: Powiats: | | | | | | | | | |
| augustowski | 266 | 118 | 148 | 301 | 138 | 163 | -35 | -20 | -15 |
| grajewski | 230 | 129 | 101 | 356 | 193 | 163 | -126 | -64 | -62 |
| moniecki | 223 | 74 | 149 | 270 | 110 | 160 | -47 | -36 | -11 |
| sejneński | 99 | 28 | 71 | 139 | 50 | 89 | -40 | -22 | -18 |
| suwalski | 261 | - | 261 | 309 | - | 309 | -48 | - | -48 |
| Miasto na prawach powiatu: City with powiat status: | | | | | | | | | |
| Suwałki | 327 | 327 | x | 378 | 378 | x | -51 | -51 | x |

a Zameldowania. b Wymeldowania.
a Registrations. b Cancelled registrations.

**DZIAŁ V
RYNEK PRACY**

**CHAPTER V
LABOUR MARKET**

TABL. 1 (20). **PRACUJĄCY^a W 2008 R.**
Stan w dniu 31 XII
EMPLOYED PERSONS^a IN 2008
As of 31 Dec

| WYSZCZEGÓLNIENIE SPECIFICATION | Ogółem Total | Z ogółem Of total | | | |
|--|-----------------|-------------------|---|-------------------|--------------------------|
| | | kobiety women | przemysł i budownictwo industry and construction | usługi services | |
| | | | | rynkowe market | nierynkowe non-market |
| WOJEWÓDZTWO <i>VOIVODSHIP</i> | 210028 | 107225 | 66625 | 70516 | 70072 |
| PODREGION BIAŁOSTOCKI <i>SUBREGION</i> | 108883 | 56518 | 30972 | 40494 | 36367 |
| POWIAT BIAŁOSTOCKI | 17241 | 7714 | 7391 | 4398 | 4928 |
| Gminy miejsko-wiejskie <i>Urban-rural gminas</i> | | | | | |
| Choroszcz | 2794 | 1354 | 626 | 948 | 1195 |
| Czarna Białostocka | 1413 | 631 | 842 | 216 | 276 |
| Łapy | 3306 | 1522 | 1505 | # | 1020 |
| Supraśl | 2436 | 832 | 1377 | 657 | 339 |
| Suraż | 95 | 58 | 22 | # | 52 |
| Tykocin | 397 | 244 | 70 | 143 | 175 |
| Wasilków | 1296 | 630 | 758 | 261 | 265 |
| Zabłudów | 694 | 368 | 213 | 195 | 236 |
| Gminy wiejskie <i>Rural gminas</i> | | | | | |
| Dobrzyniewo Duże | 447 | 208 | 161 | 132 | 141 |
| Gródek | 715 | 322 | 121 | 188 | 278 |
| Juchnowiec Kościelny | 2622 | 981 | 1448 | 618 | 513 |
| Michałowó | 612 | 315 | 176 | 160 | 191 |
| Poświętne | 108 | 73 | # | 22 | 76 |
| Turośń Kościelna | 198 | 115 | # | 30 | 117 |
| Zawady | 108 | 61 | # | 30 | 54 |
| POWIAT SOKÓLSKI | 8328 | 4073 | 2297 | 2370 | 3427 |
| Gminy miejsko-wiejskie <i>Urban-rural gminas</i> | | | | | |
| Dąbrowa Białostocka | 1043 | 611 | 147 | 321 | 556 |
| Sokółka | 5298 | 2370 | 1849 | 1491 | 1923 |
| Suchowola | 395 | 257 | # | 150 | 217 |

^a Według faktycznego miejsca pracy i rodzaju działalności; bez podmiotów gospodarczych o liczbie pracujących do 9 osób oraz pracujących w gospodarstwach indywidualnych w rolnictwie.

^a By the actual workplace and kind of activity; excluding economic entities employing up to 9 persons as well as persons employed on private farms in agriculture.

TABL. 1 (20). **PRACUJĄCY^a W 2008 R. (cd.)**
Stan w dniu 31 XII
EMPLOYED PERSONS^a IN 2008 (cont.)
As of 31 Dec

| WYSZCZEGÓLNIENIE SPECIFICATION | Ogółem Total | Z ogółem Of total | | | |
|--|-----------------|-------------------|---|-------------------|--------------------------|
| | | kobiety women | przemysł i budownictwo industry and construction | usługi services | |
| | | | | rynkowe market | nierynkowe non-market |
| POWIAT SOKÓLSKI (dok.) (cont.) | | | | | |
| Gminy wiejskie <i>Rural gminas</i> | | | | | |
| Janów | 270 | 140 | # | 36 | 184 |
| Korycin | 261 | 116 | 122 | 49 | 79 |
| Krynki | 268 | 148 | # | 91 | 92 |
| Kuźnica | 271 | 154 | # | 128 | 122 |
| Nowy Dwór | 90 | 58 | – | 9 | 73 |
| Sidra | 211 | 121 | # | 82 | 93 |
| Szudziałowo | 221 | 98 | 55 | 13 | 88 |
| MIASTO NA PRAWACH POWIATU: CITY WITH POWIAT STATUS: | | | | | |
| Białystok | 83314 | 44731 | 21284 | 33726 | 28012 |
| PODREGION ŁOMŻYŃSKI | 59093 | 29836 | 19172 | 19313 | 19545 |
| <i>SUBREGION</i> | | | | | |
| POWIAT BIELSKI | 9117 | 4372 | 3695 | 2439 | 2744 |
| Gminy miejskie <i>Urban gminas</i> | | | | | |
| Bielsk Podlaski | 7045 | 3332 | 3210 | 1898 | 1874 |
| Brańsk | 781 | 381 | 347 | 186 | 238 |
| Gminy wiejskie <i>Rural gminas</i> | | | | | |
| Bielsk Podlaski | 236 | 119 | # | 59 | 106 |
| Boćki | 180 | 129 | – | 33 | 134 |
| Brańsk | 249 | 106 | 111 | 29 | 91 |
| Orla | 158 | 86 | # | 66 | 71 |
| Rudka | 220 | 110 | # | 41 | 130 |
| Wyszki | 248 | 109 | # | 127 | 100 |
| POWIAT HAJNOWSKI | 9099 | 4128 | 2395 | 3738 | 2682 |
| Gmina miejska <i>Urban gmina</i> | | | | | |
| Hajnówka | 4841 | 2685 | 1768 | 1239 | 1798 |
| Gmina miejsko-wiejska <i>Urban-rural gmina</i> | | | | | |
| Kleszczele | 254 | 137 | 124 | 48 | 69 |
| Gminy wiejskie <i>Rural gminas</i> | | | | | |
| Białowieża | 653 | 391 | # | 394 | 200 |
| Czeremcha | 545 | 173 | 80 | 301 | 156 |
| Czyże | 79 | 55 | – | 16 | 55 |
| Dubicze Cerkiewne | 98 | 43 | # | # | 51 |
| Hajnówka | 296 | 103 | 157 | # | 67 |
| Narew | 1660 | 267 | 55 | 1452 | 102 |
| Narewka | 673 | 274 | # | 253 | 184 |

^a Według faktycznego miejsca pracy i rodzaju działalności; bez podmiotów gospodarczych o liczbie pracujących do 9 osób oraz pracujących w gospodarstwach indywidualnych w rolnictwie.

^a By the actual workplace and kind of activity; excluding economic entities employing up to 9 persons as well as persons employed on private farms in agriculture.

TABL. 1 (20). **PRACUJĄCY^a W 2008 R. (cd.)**
Stan w dniu 31 XII
EMPLOYED PERSONS^a IN 2008 (cont.)
As of 31 Dec

| WYSZCZEGÓLNIENIE SPECIFICATION | Ogółem Total | Z ogółem Of total | | | |
|--|-----------------|-------------------|---|-------------------|--------------------------|
| | | kobiety women | przemysł i budownictwo industry and construction | usługi services | |
| | | | | rynkowe market | nierynkowe non-market |
| POWIAT KOLNEŃSKI | 3044 | 1785 | 565 | 772 | 1648 |
| Gmina miejska <i>Urban gmina</i> | | | | | |
| Kolno | 1860 | 1097 | # | 629 | 914 |
| Gmina miejsko-wiejska <i>Urban-rural gmina</i> | | | | | |
| Stawiski | 423 | 209 | 167 | 54 | 192 |
| Gminy wiejskie <i>Rural gminas</i> | | | | | |
| Grabowo | 141 | 95 | # | 7 | 115 |
| Kolno | 194 | 103 | 53 | 9 | 114 |
| Mały Płock | 212 | 141 | # | 30 | 160 |
| Turośl | 214 | 140 | - | 43 | 153 |
| POWIAT ŁOMŻYŃSKI | 3589 | 1772 | 1456 | 794 | 1178 |
| Gminy miejsko-wiejskie <i>Urban-rural gminas</i> | | | | | |
| Jedwabne | 381 | 175 | 175 | # | 132 |
| Nowogród | 245 | 155 | - | 141 | 86 |
| Gminy wiejskie <i>Rural gminas</i> | | | | | |
| Łomża | 683 | 289 | 338 | 225 | 104 |
| Miastkowo | 293 | 139 | 139 | # | 111 |
| Piątnica | 1162 | 544 | 656 | 165 | 291 |
| Przytuły | 88 | 50 | # | # | 65 |
| Śniadowo | 353 | 178 | # | 70 | 151 |
| Wizna | 192 | 122 | # | 47 | 112 |
| Zbójna | 192 | 120 | # | 30 | 126 |
| POWIAT SIEMIATYCKI | 5464 | 2888 | 1565 | 1886 | 1878 |
| Gmina miejska <i>Urban gmina</i> | | | | | |
| Siemiatycze | 3292 | 1624 | 1113 | 1308 | 867 |
| Gmina miejsko-wiejska <i>Urban-rural gmina</i> | | | | | |
| Drohiczyn | 616 | 490 | 43 | 111 | 452 |
| Gminy wiejskie <i>Rural gminas</i> | | | | | |
| Działkowice | 149 | 67 | 36 | 59 | 48 |
| Grodzisk | 240 | 128 | 66 | 67 | 90 |
| Mielnik | 293 | 117 | 40 | 172 | 61 |
| Milejczyce | 99 | 50 | # | # | 59 |
| Nurzec-Stacja | 256 | 159 | 32 | 56 | 116 |
| Perlejewo | 85 | 60 | # | # | 68 |
| Siemiatycze | 434 | 193 | 231 | 71 | 117 |
| POWIAT WYSOKOMAZOWIECKI ... | 7701 | 4127 | 3274 | 1925 | 2420 |
| Gmina miejska <i>Urban gmina</i> | | | | | |
| Wysokie Mazowieckie | 3358 | 1868 | 1325 | # | 1138 |

^a Według faktycznego miejsca pracy i rodzaju działalności; bez podmiotów gospodarczych o liczbie pracujących do 9 osób oraz pracujących w gospodarstwach indywidualnych w rolnictwie.

^a By the actual workplace and kind of activity; excluding economic entities employing up to 9 persons as well as persons employed on private farms in agriculture.

TABL. 1 (20). **PRACUJĄCY^a W 2008 R. (cd.)**
Stan w dniu 31 XII
EMPLOYED PERSONS^a IN 2008 (cont.)
As of 31 Dec

| WYSZCZEGÓLNIENIE SPECIFICATION | Ogółem Total | Z ogółem Of total | | | |
|--|-----------------|-------------------|---|-------------------|--------------------------|
| | | kobiety women | przemysł i budownictwo industry and construction | usługi services | |
| | | | | rynkowe market | nierynkowe non-market |
| POWIAT WYSOKOMAZOWIECKI (dok.) (cont.) | | | | | |
| Gmina miejsko-wiejska <i>Urban-rural gmina</i> | | | | | |
| Ciechanowiec | 1022 | 547 | 432 | 256 | 323 |
| Gminy wiejskie <i>Rural gminas</i> | | | | | |
| Czyżew-Osada | 1416 | 682 | 1063 | 158 | 191 |
| Klukowo | 220 | 111 | 96 | 26 | 93 |
| Kobylin-Borzymy | 144 | 104 | # | 50 | 88 |
| Kulesze Kościelne | 86 | 58 | # | # | 72 |
| Nowe Piekuty | 202 | 124 | # | 88 | 106 |
| Sokoły | 320 | 215 | # | 77 | 181 |
| Szepietowo | 836 | 365 | 285 | 365 | 174 |
| Wysokie Mazowieckie | 97 | 53 | 21 | # | 54 |
| POWIAT ZAMBROWSKI | 6694 | 3176 | 3251 | 1418 | 1962 |
| Gmina miejska <i>Urban gmina</i> | | | | | |
| Zambrów | 3272 | 1839 | 907 | 1058 | 1294 |
| Gminy wiejskie <i>Rural gminas</i> | | | | | |
| Kołaki Kościelne | 155 | 90 | # | 73 | 66 |
| Rutki | 273 | 124 | # | 30 | 168 |
| Szumowo | 572 | 233 | 287 | 143 | 132 |
| Zambrów | 2422 | 890 | 1981 | 114 | 302 |
| MIASTO NA PRAWACH POWIATU: CITY WITH POWIAT STATUS: | | | | | |
| Łomża | 14385 | 7588 | 2971 | 6341 | 5033 |
| PODREGION SUWAŃSKI <i>SUBREGION</i> | 42052 | 20871 | 16481 | 10709 | 14160 |
| POWIAT AUGUSTOWSKI | 8079 | 4062 | 3088 | 2013 | 2741 |
| Gmina miejska <i>Urban gmina</i> | | | | | |
| Augustów | 6540 | 3302 | 2708 | 1694 | 2077 |
| Gmina miejsko-wiejska <i>Urban-rural gmina</i> | | | | | |
| Lipsk | 268 | 151 | 65 | # | 154 |
| Gminy wiejskie <i>Rural gminas</i> | | | | | |
| Augustów | 482 | 161 | 256 | 90 | 119 |
| Bargłów Kościelny | 218 | 142 | # | 63 | 130 |
| Nowinka | 152 | 93 | – | 38 | 62 |
| Płaska | 187 | 85 | # | 29 | 78 |
| Sztabin | 232 | 128 | 37 | 55 | 121 |
| POWIAT GRAJEWSKI | 8567 | 3970 | 4878 | 1275 | 2295 |
| Gmina miejska <i>Urban gmina</i> | | | | | |
| Grajewo | 6878 | 3094 | 4369 | 945 | 1560 |

^a Według faktycznego miejsca pracy i rodzaju działalności; bez podmiotów gospodarczych o liczbie pracujących do 9 osób oraz pracujących w gospodarstwach indywidualnych w rolnictwie.

^a By the actual workplace and kind of activity; excluding economic entities employing up to 9 persons as well as persons employed on private farms in agriculture.

TABL. 1 (20). **PRACUJĄCY^a W 2008 R. (dok.)**
Stan w dniu 31 XII
EMPLOYED PERSONS^a IN 2008 (cont.)
As of 31 Dec

| WYSZCZEGÓLNIENIE SPECIFICATION | Ogółem Total | Z ogółem Of total | | | |
|--|-----------------|-------------------|---|-------------------|--------------------------|
| | | kobiety women | przemysł i budownictwo industry and construction | usługi services | |
| | | | | rynkowe market | nierynkowe non-market |
| POWIAT GRAJEWSKI (dok.) (cont.) | | | | | |
| Gminy miejsko-wiejskie <i>Urban-rural gminas</i> | | | | | |
| Rajgród | 538 | 205 | 224 | 156 | 116 |
| Szczuczyn | 506 | 298 | 105 | 111 | 282 |
| Gminy wiejskie <i>Rural gminas</i> | | | | | |
| Grajewo | 270 | 159 | 111 | 13 | 126 |
| Radziłów | 203 | 128 | # | 36 | 107 |
| Wąsosz | 172 | 86 | # | 14 | 104 |
| POWIAT MONIECKI | 3552 | 2072 | 776 | 806 | 1862 |
| Gminy miejsko-wiejskie <i>Urban-rural gminas</i> | | | | | |
| Goniądz | 377 | 207 | 16 | 152 | 198 |
| Knyszyn | 389 | 208 | 52 | 109 | 172 |
| Mońki | 2161 | 1235 | 678 | 433 | 1026 |
| Gminy wiejskie <i>Rural gminas</i> | | | | | |
| Jasionówka | 116 | 81 | # | 22 | 88 |
| Jaświły | 229 | 150 | # | 59 | 160 |
| Krypno | 134 | 99 | # | 14 | 112 |
| Trzcianne | 146 | 92 | # | 17 | 106 |
| POWIAT SEJNEŃSKI | 1954 | 1219 | 106 | 532 | 1194 |
| Gmina miejska <i>Urban gmina</i> | | | | | |
| Sejny | 1179 | 743 | # | 391 | 759 |
| Gminy wiejskie <i>Rural gminas</i> | | | | | |
| Giby | 215 | 119 | – | 28 | 110 |
| Krasnopol | 179 | 117 | – | # | 110 |
| Puńsk | 303 | 203 | 60 | 60 | 164 |
| Sejny | 78 | 37 | # | # | 51 |
| POWIAT SUWALSKI | 2777 | 1335 | 1152 | 716 | 863 |
| Gminy wiejskie <i>Rural gminas</i> | | | | | |
| Bakalarzewo | 147 | 75 | 15 | 68 | 64 |
| Filipów | 230 | 137 | 79 | # | 117 |
| Jeleniewo | 145 | 92 | # | 81 | 55 |
| Przerośl | 119 | 90 | – | # | 102 |
| Raczki | 393 | 207 | 83 | 133 | 167 |
| Rutka-Tartak | 76 | 58 | – | # | 56 |
| Suwałki | 1244 | 477 | 883 | 256 | 92 |
| Szypliszki | 340 | 146 | # | 105 | 151 |
| Wizajny | 83 | 53 | # | 18 | 59 |
| MIASTO NA PRAWACH POWIATU: CITY WITH POWIAT STATUS: | | | | | |
| Suwałki | 17123 | 8213 | 6481 | 5367 | 5205 |

a Według faktycznego miejsca pracy i rodzaju działalności; bez podmiotów gospodarczych o liczbie pracujących do 9 osób oraz pracujących w gospodarstwach indywidualnych w rolnictwie.

a By the actual workplace and kind of activity; excluding economic entities employing up to 9 persons as well as persons employed on private farms in agriculture.

TABL. 2 (21). **PRACUJĄCY^a WEDŁUG RODZAJÓW DZIAŁALNOŚCI W 2008 R.**
Stan w dniu 31 XII
EMPLOYED PERSONS^a BY KIND OF ACTIVITIES IN 2008
As of 31 Dec

| WYSZCZEGÓLNIENIE SPECIFICATION | Ogółem Total | Rolnictwo, łowiectwo i leśnictwo; rybactwo <i>Agriculture, hunting and forestry; fishing</i> | Przemysł i budownictwo <i>Industry and construction</i> | Usługi Services | |
|---|-----------------|--|---|-------------------|--------------------------|
| | | | | rynkowe market | nierynkowe non-market |
| WOJEWÓDZTWO <i>VOIVODSHIP</i> | 346318 | 137941 | 66625 | 71665 | 70087 |
| Podregion białostocki <i>Subregion</i> | 139663 | 31200 | 30972 | 41122 | 36369 |
| Powiaty: <i>Powiats:</i> | | | | | |
| białostocki | 31283 | 14536 | 7391 | 4428 | 4928 |
| sokólski | 23667 | 15557 | 2297 | 2384 | 3429 |
| Miasto na prawach powiatu: <i>City with powiat status:</i> | | | | | |
| Białystok | 84713 | 1107 | 21284 | 34310 | 28012 |
| Podregion łomżyński <i>Subregion</i> | 127441 | 69045 | 19172 | 19668 | 19556 |
| Powiaty: <i>Powiats:</i> | | | | | |
| bielski | 20083 | 11202 | 3695 | 2442 | 2744 |
| hajnowski | 15209 | 6364 | 2395 | 3768 | 2682 |
| kolneński | 11619 | 8633 | 565 | 773 | 1648 |
| łomżyński | 15332 | 11892 | 1456 | 804 | 1180 |
| siemiatycki | 15647 | 10316 | 1565 | 1888 | 1878 |
| wysokomazowiecki | 21128 | 13494 | 3274 | 1935 | 2425 |
| zambrowski | 13152 | 6513 | 3251 | 1422 | 1966 |
| Miasto na prawach powiatu: <i>City with powiat status:</i> | | | | | |
| Łomża | 15271 | 631 | 2971 | 6636 | 5033 |
| Podregion suwalski <i>Subregion</i> | 79214 | 37696 | 16481 | 10875 | 14162 |
| Powiaty: <i>Powiats:</i> | | | | | |
| augustowski | 16507 | 8641 | 3088 | 2037 | 2741 |
| grajewski | 15261 | 6794 | 4878 | 1294 | 2295 |
| moniecki | 12594 | 9141 | 776 | 813 | 1864 |
| sejneński | 6105 | 4257 | 106 | 548 | 1194 |
| suwalski | 11180 | 8448 | 1152 | 717 | 863 |
| Miasto na prawach powiatu: <i>City with powiat status:</i> | | | | | |
| Suwałki | 17567 | 415 | 6481 | 5466 | 5205 |

^a Według faktycznego miejsca pracy i rodzaju działalności; bez podmiotów gospodarczych o liczbie pracujących do 9 osób i duchownych; łącznie z pracującymi w gospodarstwach indywidualnych w rolnictwie (dane szacunkowe).

^a By the actual workplace and kind of activity; excluding economic entities employing up to 9 persons and clergy; including persons employed on private farms in agriculture (estimated data).

TABL. 3 (22). **ZATRUDNIENIE I WYNAGRODZENIA^a W 2008 R.**
PAID EMPLOYMENT AS WELL AS WAGES AND SALARIES^a IN 2008

| WYSZCZEGÓLNIENIE SPECIFICATION | Ogółem Total | Sektor Sector | | Rolnictwo, łowiectwo i leśnictwo; rybactwo Agriculture, hunting and forestry; fishing | Przemysł i budow- nictwo Industry and construction | Usługi Services | |
|--|-----------------|---------------------|---------------------|--|--|-------------------|------------------------------------|
| | | publiczny public | prywatny private | | | rynkowe market | nie- rynkowe non- -market |
| PRZECIĘTNE ZATRUDNIENIE AVERAGE PAID EMPLOYMENT | | | | | | | |
| WOJEWÓDZTWO VOIVODSHIP | 185379 | 86828 | 98551 | 2203 | 60209 | 54027 | 68940 |
| Podregion białostocki Subregion | 98603 | 46533 | 52070 | 1008 | 28909 | 31468 | 37218 |
| Powiaty: Powiats: | | | | | | | |
| białostocki | 15375 | 5176 | 10199 | 376 | 6929 | 3604 | 4466 |
| sokólski | 6360 | 3368 | 2992 | 127 | 2122 | 1197 | 2914 |
| Miasto na prawach powiatu: City with powiat status: | | | | | | | |
| Białystok | 76868 | 37989 | 38879 | 505 | 19858 | 26667 | 29838 |
| Podregion łomżyński Subregion | 50172 | 23792 | 26380 | 652 | 16088 | 15051 | 18381 |
| Powiaty: Powiats: | | | | | | | |
| bielski | 7303 | 3085 | 4218 | 156 | 2793 | 1771 | 2583 |
| hajnowski | 7030 | 3277 | 3753 | 226 | 1702 | 2692 | 2410 |
| kolneński | 2617 | 1785 | 832 | # | # | 456 | 1533 |
| łomżyński | 2908 | 1311 | 1597 | 73 | 1283 | 455 | 1097 |
| siemiatycki | 4460 | 2412 | 2048 | 88 | 1425 | 1206 | 1741 |
| wysokomazowiecki | 6785 | 2842 | 3943 | 26 | 2826 | 1690 | 2243 |
| zambrowski | 5770 | 2457 | 3313 | 8 | 2854 | 1018 | 1890 |
| Miasto na prawach powiatu: City with powiat status: | | | | | | | |
| Łomża | 13299 | 6623 | 6676 | # | # | 5763 | 4884 |
| Podregion suwalski Subregion | 36604 | 16503 | 20101 | 543 | 15212 | 7508 | 13341 |
| Powiaty: Powiats: | | | | | | | |
| augustowski | 7535 | 2936 | 4599 | 213 | 3416 | 1418 | 2488 |
| grajewski | 7236 | 2605 | 4631 | 84 | 4263 | 671 | 2218 |
| moniecki | 3223 | 2161 | 1062 | 81 | 871 | 485 | 1786 |
| sejneński | 1765 | 1380 | 385 | 87 | 92 | 438 | 1148 |
| suwalski | 2171 | 1035 | 1136 | - | 815 | 525 | 831 |
| Miasto na prawach powiatu: City with powiat status: | | | | | | | |
| Suwałki | 14674 | 6386 | 8288 | 78 | 5755 | 3971 | 4870 |

^a Bez podmiotów gospodarczych o liczbie pracujących do 9 osób oraz zatrudnionych za granicą; łącznie z jednostkami sfery budżetowej niezależnie od liczby pracujących; według siedziby zarządu jednostki.

^a Excluding economic entities employing up to 9 persons as well as persons employed abroad; including entities of the budgetary sphere regardless of the number of employees; by seat of management of unit.

TABL. 3 (22). **ZATRUDNIENIE I WYNAGRODZENIA^a W 2008 R. (dok.)**
PAID EMPLOYMENT AS WELL AS WAGES AND SALARIES^a IN 2008 (cont.)

| WYSZCZEGÓLNIENIE SPECIFICATION | Ogółem Total | Sektor Sector | | Rolnictwo, łowiectwo i leśnictwo; rybactwo Agriculture, hunting and forestry; fishing | Przemysł i budow- nictwo Industry and construction | Usługi Services | |
|---|-----------------|---------------------|---------------------|--|--|-------------------|------------------------------------|
| | | publiczny public | prywatny private | | | rynkowe market | nie- rynkowe non- -market |
| PRZECIĘTNE MIESIĘCZNE WYNAGRODZENIA BRUTTO w zł AVERAGE MONTHLY GROSS WAGES AND SALARIES in zł | | | | | | | |
| WOJEWÓDZTWO VOIVODSHIP | 2781,21 | 3051,43 | 2543,14 | 3702,97 | 2661,49 | 2542,07 | 3043,73 |
| Podregion białostocki Subregion | 2881,74 | 3205,06 | 2592,81 | 3220,54 | 2689,97 | 2682,33 | 3190,13 |
| Powiaty: Powiats: | | | | | | | |
| białostocki | 2464,15 | 2730,35 | 2329,06 | 4341,49 | 2280,81 | 2437,16 | 2612,33 |
| sokólski | 2533,93 | 2737,98 | 2304,25 | 2950,72 | 2417,05 | 2155,08 | 2756,51 |
| Miasto na prawach powiatu: City with powiat status: | | | | | | | |
| Białystok | 2994,05 | 3311,15 | 2684,21 | 2453,78 | 2861,91 | 2739,13 | 3318,96 |
| Podregion łomżyński Subregion | 2597,05 | 2870,85 | 2350,12 | 3965,80 | 2421,40 | 2370,65 | 2887,61 |
| Powiaty: Powiats: | | | | | | | |
| bielski | 2769,76 | 2852,51 | 2709,23 | 4394,23 | 2899,17 | 2395,68 | 2788,19 |
| hajnowski | 2696,11 | 2797,32 | 2607,73 | 3818,55 | 2209,33 | 2919,22 | 2685,41 |
| kolneński | 2476,45 | 2647,54 | 2109,39 | # | 2196,71 | 2194,90 | 2678,73 |
| łomżyński | 2728,53 | 2924,22 | 2567,88 | 3773,06 | 2656,44 | 2207,56 | 2959,40 |
| siemiatycki | 2402,98 | 2739,01 | 2007,23 | 4187,59 | 2118,32 | 2053,54 | 2787,83 |
| wysokomazowiecki | 2523,77 | 2794,56 | 2328,60 | 2207,05 | 2495,39 | 2097,94 | 2884,05 |
| zambrowski | 2455,89 | 2821,41 | 2184,82 | 2012,50 | 2222,78 | 2086,81 | 3008,58 |
| Miasto na prawach powiatu: City with powiat status: | | | | | | | |
| Łomża | 2608,55 | 3064,47 | 2156,24 | # | 2287,53 | 2329,96 | 3079,81 |
| Podregion suwalski Subregion | 2762,83 | 2878,60 | 2667,78 | 4282,93 | 2861,26 | 2297,86 | 2850,39 |
| Powiaty: Powiats: | | | | | | | |
| augustowski | 3213,15 | 3036,94 | 3325,64 | 4773,20 | 3771,29 | 2243,88 | 2865,69 |
| grajewski | 2930,68 | 2784,46 | 3012,93 | 3770,83 | 3102,69 | 2202,36 | 2788,60 |
| moniecki | 2533,05 | 2693,33 | 2206,92 | 3736,83 | 2275,97 | 2308,04 | 2664,94 |
| sejneński | 2507,14 | 2664,85 | 1941,86 | 4537,07 | 1559,33 | 2213,89 | 2541,15 |
| suwalski | 2395,74 | 2749,28 | 2073,64 | - | 1970,25 | 2527,13 | 2730,03 |
| Miasto na prawach powiatu: City with powiat status: | | | | | | | |
| Suwałki | 2584,35 | 2974,04 | 2284,09 | 3779,27 | 2377,82 | 2310,98 | 3032,17 |

^a Bez podmiotów gospodarczych o liczbie pracujących do 9 osób oraz zatrudnionych za granicą; łącznie z jednostkami sfery budżetowej niezależnie od liczby pracujących; według siedziby zarządu jednostki.

^a Excluding economic entities employing up to 9 persons as well as persons employed abroad; including entities of the budgetary sphere regardless of the number of employees; by seat of management of unit.

TABL. 4 (23). **PODSTAWOWE DANE O BEZROBOTNYCH ZAREJESTROWANYCH W 2008 R.**
Stan w dniu 31 XII
BASIC DATA ON REGISTERED UNEMPLOYED PERSONS IN 2008
As of 31 Dec

| WYSZCZEGÓLNIENIE SPECIFICATION | Bezrobotni zarejestrowani Registered unemployed persons | | | | | Stopa bezrobocia rejestrowanego w % Registered unemployment rate in % | Bezrobotni nowo zarejestrowani ^a Newly registered unemployed persons ^a | Bezrobotni wyrejestrowani ^a Persons removed from unemployment rolls ^a | Oferty pracy Job offers |
|---|--|----------------------|--|--|---|---|--|---|----------------------------------|
| | ogółem total | z ogółem of total | | | | | | | |
| | | kobiety women | dotychczas niepracujący previously not employed | zwolnieni z przy- czyn doty- czących zakładu pracy terminated for company reasons | posiadają- cy prawo do zasiłku possessing benefit rights | | | | |
| WOJEWÓDZTWO VOIVODSHIP | 45821 | 23095 | 12064 | 732 | 6376 | 9,7 | 75550 | 78525 | 272 |
| Podregion białostocki Subregion | 17945 | 8812 | 4655 | 332 | 2464 | 9,3 | 32470 | 32501 | 46 |
| Powiaty: Powiats: | | | | | | | | | |
| białostocki | 4984 | 2475 | 1340 | 162 | 763 | 11,1 | 8658 | 8673 | 9 |
| sokólski | 3787 | 1752 | 1138 | 78 | 375 | 12,2 | 4840 | 4917 | 6 |
| Miasto na prawach powiatu: City with powiat status: | | | | | | | | | |
| Białystok | 9174 | 4585 | 2177 | 92 | 1326 | 7,8 | 18972 | 18911 | 31 |
| Podregion łomżyński Subregion | 15028 | 7695 | 4199 | 218 | 2061 | 8,9 | 23658 | 25116 | 95 |
| Powiaty: Powiats: | | | | | | | | | |
| bielski | 1611 | 779 | 390 | 16 | 272 | 6,3 | 2845 | 3146 | 3 |
| hajnowski | 1728 | 858 | 343 | 75 | 308 | 8,2 | 2817 | 2631 | 35 |
| kolneński | 2378 | 1140 | 786 | 15 | 266 | 15,0 | 3296 | 3249 | - |
| łomżyński | 1564 | 843 | 430 | 23 | 222 | 8,1 | 2453 | 2902 | 2 |
| siemiatycki | 1192 | 622 | 396 | 12 | 133 | 6,1 | 1822 | 2027 | 11 |
| wysokomazowiecki .. | 1715 | 794 | 622 | 6 | 175 | 6,6 | 2727 | 2963 | 27 |
| zambrowski | 2246 | 1215 | 764 | 12 | 257 | 12,2 | 3628 | 3787 | - |
| Miasto na prawach powiatu: City with powiat status: | | | | | | | | | |
| Łomża | 2594 | 1444 | 468 | 59 | 428 | 11,1 | 4070 | 4411 | 17 |
| Podregion suwalski Subregion | 12848 | 6588 | 3210 | 182 | 1851 | 11,7 | 19422 | 20908 | 131 |
| Powiaty: Powiats: | | | | | | | | | |
| augustowski | 3376 | 1601 | 856 | 43 | 377 | 14,1 | 4624 | 4915 | 56 |
| grajewski | 3127 | 1575 | 820 | 45 | 541 | 14,8 | 4289 | 5042 | 3 |
| moniecki | 1368 | 638 | 424 | 26 | 115 | 8,6 | 1687 | 1755 | 4 |
| sejneński | 1547 | 712 | 443 | 10 | 284 | 17,5 | 1849 | 1970 | 6 |
| suwalski | 957 | 580 | 243 | 8 | 136 | 6,8 | 1990 | 2114 | 14 |
| Miasto na prawach powiatu: City with powiat status: | | | | | | | | | |
| Suwałki | 2473 | 1482 | 424 | 50 | 398 | 9,6 | 4983 | 5112 | 48 |

^a W ciągu roku.

^a During the year.

TABL. 5 (24). **BEZROBOTNI ZAREJESTROWANI WEDŁUG WIEKU I POZIOMU WYKSZTAŁCENIA W 2008 R.**
Stan w dniu 31 XII
REGISTERED UNEMPLOYED PERSONS BY AGE AND EDUCATIONAL LEVEL IN 2008
As of 31 Dec

| WYSZCZEGÓLNIENIE SPECIFICATION | Ogółem Total | Z ogółem Of total | | | | | | | | | |
|--|-----------------|--------------------------|--------------|-------------|--------------|--------------------------|---------------------------------|-------------------|-------------|--|---|
| | | w wieku at age | | | | | z wykształceniem with education | | | | |
| | | 24 lata i mniej and less | 25-34 | 35-44 | 45-54 | 55 lat i więcej and more | wyższym tertiary | średnim secondary | | zasadniczym zawodowym basic vocational | gimnazjalnym, podstawowym i niepełnym podstawowym lower secondary, primary and incomplete primary |
| WOJEWÓDZTWO VOIVODSHIP | 45821 | 10070 | 12192 | 8043 | 11131 | 4385 | 4595 | 10418 | 5097 | 11516 | 14195 |
| Podregion białostocki Subregion | 17945 | 3339 | 4923 | 3114 | 4598 | 1971 | 2506 | 4274 | 1935 | 4127 | 5103 |
| Powiaty: Powiaty: | | | | | | | | | | | |
| białostocki | 4984 | 1010 | 1292 | 900 | 1219 | 563 | 506 | 1173 | 459 | 1271 | 1575 |
| sokólski | 3787 | 935 | 966 | 700 | 857 | 329 | 235 | 961 | 411 | 1034 | 1146 |
| Miasto na prawach powiatu: City with powiat status: | | | | | | | | | | | |
| Białystok | 9174 | 1394 | 2665 | 1514 | 2522 | 1079 | 1765 | 2140 | 1065 | 1822 | 2382 |
| Podregion łomżyński Subregion | 15028 | 3836 | 3946 | 2606 | 3408 | 1232 | 1305 | 3335 | 1675 | 3990 | 4723 |
| Powiaty: Powiaty: | | | | | | | | | | | |
| bielski | 1611 | 442 | 393 | 234 | 382 | 160 | 208 | 385 | 230 | 346 | 442 |
| hajnowski | 1728 | 307 | 454 | 274 | 511 | 182 | 167 | 388 | 206 | 424 | 543 |
| kolneński | 2378 | 667 | 691 | 486 | 417 | 117 | 122 | 425 | 281 | 727 | 823 |
| łomżyński | 1564 | 425 | 475 | 287 | 267 | 110 | 129 | 352 | 118 | 457 | 508 |
| siemiatycki | 1192 | 314 | 267 | 196 | 294 | 121 | 112 | 242 | 110 | 283 | 445 |
| wysokomazowiecki | 1715 | 517 | 456 | 251 | 343 | 148 | 111 | 451 | 144 | 508 | 501 |
| zambrowski | 2246 | 694 | 557 | 412 | 427 | 156 | 143 | 437 | 333 | 604 | 729 |
| Miasto na prawach powiatu: City with powiat status: | | | | | | | | | | | |
| Łomża | 2594 | 470 | 653 | 466 | 767 | 238 | 313 | 655 | 253 | 641 | 732 |
| Podregion suwalski Subregion | 12848 | 2895 | 3323 | 2323 | 3125 | 1182 | 784 | 2809 | 1487 | 3399 | 4369 |
| Powiaty: Powiaty: | | | | | | | | | | | |
| augustowski | 3376 | 834 | 810 | 628 | 785 | 319 | 183 | 718 | 374 | 1026 | 1075 |
| grajewski | 3127 | 625 | 876 | 617 | 728 | 281 | 135 | 656 | 351 | 887 | 1098 |
| moniecki | 1368 | 342 | 343 | 210 | 339 | 134 | 65 | 262 | 136 | 323 | 582 |
| sejneński | 1547 | 349 | 456 | 277 | 333 | 132 | 87 | 338 | 264 | 342 | 516 |
| suwalski | 957 | 273 | 271 | 150 | 182 | 81 | 66 | 240 | 100 | 236 | 315 |
| Miasto na prawach powiatu: City with powiat status: | | | | | | | | | | | |
| Suwałki | 2473 | 472 | 567 | 441 | 758 | 235 | 248 | 595 | 262 | 585 | 783 |

a Łącznie z policealnym.

a Including post-secondary education.

TABL. 6 (25). **BEZROBOTNI ZAREJESTROWANI WEDŁUG CZASU POZOSTAWANIA BEZ PRACY^a W 2008 R.**
Stan w dniu 31 XII
REGISTERED UNEMPLOYED PERSONS BY DURATION OF UNEMPLOYMENT^a IN 2008
As of 31 Dec

| WYSZCZEGÓLNIENIE SPECIFICATION | Ogółem Total | Według czasu pozostawania bez pracy By duration of unemployment | | | | | |
|--|-----------------|--|--------------|-------------|-------------|-------------|--|
| | | 1 miesiąc i mniej month and less | 1-3 | 3-6 | 6-12 | 12-24 | powyżej 24 miesięcy more than 24 months |
| WOJEWÓDZTWO VOIVODSHIP | 45821 | 6142 | 11441 | 7430 | 5885 | 5126 | 9797 |
| Podregion białostocki Subregion | 17945 | 2638 | 4606 | 3083 | 2414 | 1861 | 3343 |
| Powiaty: Powiats: | | | | | | | |
| białostocki | 4984 | 755 | 1370 | 865 | 624 | 504 | 866 |
| sokólski | 3787 | 338 | 740 | 612 | 534 | 507 | 1056 |
| Miasto na prawach powiatu: City with powiat status: | | | | | | | |
| Białystok | 9174 | 1545 | 2496 | 1606 | 1256 | 850 | 1421 |
| Podregion łomżyński Subregion | 15028 | 2123 | 3781 | 2387 | 1833 | 1743 | 3161 |
| Powiaty: Powiats: | | | | | | | |
| bielski | 1611 | 244 | 447 | 297 | 159 | 191 | 273 |
| hajnowski | 1728 | 269 | 494 | 252 | 279 | 203 | 231 |
| kolneński | 2378 | 211 | 540 | 407 | 341 | 274 | 605 |
| łomżyński | 1564 | 174 | 411 | 264 | 184 | 164 | 367 |
| siemiatycki | 1192 | 166 | 303 | 171 | 123 | 129 | 300 |
| wysokomazowiecki | 1715 | 188 | 456 | 281 | 138 | 268 | 384 |
| zambrowski | 2246 | 553 | 431 | 280 | 285 | 226 | 471 |
| Miasto na prawach powiatu: City with powiat status: | | | | | | | |
| Łomża | 2594 | 318 | 699 | 435 | 324 | 288 | 530 |
| Podregion suwalski Subregion | 12848 | 1381 | 3054 | 1960 | 1638 | 1522 | 3293 |
| Powiaty: Powiats: | | | | | | | |
| augustowski | 3376 | 280 | 877 | 489 | 387 | 391 | 952 |
| grajewski | 3127 | 316 | 695 | 469 | 407 | 413 | 827 |
| moniecki | 1368 | 88 | 232 | 187 | 201 | 193 | 467 |
| sejneński | 1547 | 79 | 292 | 221 | 245 | 250 | 460 |
| suwalski | 957 | 175 | 275 | 164 | 108 | 56 | 179 |
| Miasto na prawach powiatu: City with powiat status: | | | | | | | |
| Suwałki | 2473 | 443 | 683 | 430 | 290 | 219 | 408 |

^a Od momentu rejestracji w urzędzie pracy; przedziały zostały domknięte prawostronnie, np. w przedziale 3-6 uwzględniono osoby, które pozostawały bez pracy 3 miesiące i 1 dzień do 6 miesięcy.

^a From the date of registering in a labour office; intervals were shifted upward, e.g. persons remaining unemployed from 3 months and 1 day to 6 months were included in the 3-6 interval.

TABL. 7 (26). **BEZROBOTNI ZAREJESTROWANI WEDŁUG STAŻU PRACY W 2008 R.**
Stan w dniu 31 XII
REGISTERED UNEMPLOYED PERSONS BY WORK SENIORITY IN 2008
As of 31 Dec

| WYSZCZEGÓLNIENIE SPECIFICATION | Ogółem Total | Bez stażu pracy No work seniority | Ze stażem ^a With work seniority ^a | | | | | powyżej 30 lat more than 30 years |
|--|-----------------|--|--|-------------|-------------|-------------|-------------|--|
| | | | 1 rok i mniej year and less | 1-5 | 5-10 | 10-20 | 20-30 | |
| WOJEWÓDZTWO VOIVODSHIP | 45821 | 12064 | 6969 | 9087 | 5316 | 6565 | 4706 | 1114 |
| Podregion białostocki Subregion | 17945 | 4655 | 2730 | 3211 | 1937 | 2675 | 2164 | 573 |
| Powiaty: Powiats: | | | | | | | | |
| białostocki | 4984 | 1340 | 706 | 837 | 557 | 742 | 625 | 177 |
| sokólski | 3787 | 1138 | 554 | 737 | 390 | 573 | 326 | 69 |
| Miasto na prawach powiatu: City with powiat status: | | | | | | | | |
| Białystok | 9174 | 2177 | 1470 | 1637 | 990 | 1360 | 1213 | 327 |
| Podregion łomżyński Subregion | 15028 | 4199 | 2189 | 3092 | 1738 | 2073 | 1387 | 350 |
| Powiaty: Powiats: | | | | | | | | |
| bielski | 1611 | 390 | 229 | 301 | 195 | 252 | 186 | 58 |
| hajnowski | 1728 | 343 | 337 | 331 | 189 | 236 | 204 | 88 |
| kolneński | 2378 | 786 | 370 | 544 | 266 | 254 | 138 | 20 |
| łomżyński | 1564 | 430 | 212 | 408 | 193 | 196 | 108 | 17 |
| siemiatycki | 1192 | 396 | 127 | 224 | 134 | 176 | 107 | 28 |
| wysokomazowiecki | 1715 | 622 | 278 | 346 | 144 | 195 | 107 | 23 |
| zambrowski | 2246 | 764 | 277 | 444 | 253 | 294 | 170 | 44 |
| Miasto na prawach powiatu: City with powiat status: | | | | | | | | |
| Łomża | 2594 | 468 | 359 | 494 | 364 | 470 | 367 | 72 |
| Podregion suwalski Subregion | 12848 | 3210 | 2050 | 2784 | 1641 | 1817 | 1155 | 191 |
| Powiaty: Powiats: | | | | | | | | |
| augustowski | 3376 | 856 | 495 | 693 | 456 | 521 | 304 | 51 |
| grajewski | 3127 | 820 | 439 | 702 | 402 | 451 | 274 | 39 |
| moniecki | 1368 | 424 | 223 | 261 | 143 | 201 | 98 | 18 |
| sejneński | 1547 | 443 | 291 | 335 | 182 | 180 | 99 | 17 |
| suwalski | 957 | 243 | 190 | 239 | 115 | 90 | 72 | 8 |
| Miasto na prawach powiatu: City with powiat status: | | | | | | | | |
| Suwałki | 2473 | 424 | 412 | 554 | 343 | 374 | 308 | 58 |

a Przedziały zostały domknięte prawostronnie, np. w przedziale 1-5 uwzględniono osoby ze stażem pracy 1 rok i 1 dzień do 5 lat.
a Intervals were shifted upward, e.g. persons with work seniority from 1 year and 1 day to 5 years were included in the 1-5 interval.

TABL. 8 (27). **ZATRUDNIENI W WARUNKACH ZAGROŻENIA^a W 2008 R.**
PERSONS WORKING IN HAZARDOUS CONDITIONS^a IN 2008

| WYSZCZEGÓLNIENIE SPECIFICATION | Ogółem Grand total | | Zagrożenia związane Hazard connected with | | | | | |
|---|-----------------------|--|--|--|---|--|---|--|
| | | | ze środowiskiem pracy work environment | | z uciążliwością pracy strenuous conditions | | z maszynami szczególnie niebezpiecznymi particularly dangerous machinery | |
| | ogółem grand total | w tym przez jedną grupę czynników of which one group of factors | razem total | w tym przez jedną grupę czynników of which one group of factors | razem total | w tym przez jedną grupę czynników of which one group of factors | razem total | w tym przez jedną grupę czynników of which one group of factors |
| WOJEWÓDZTWO VOIVODSHIP | 8357 | 7426 | 5232 | 4840 | 2041 | 1720 | 1084 | 866 |
| Podregion białostocki Subregion | 3734 | 3238 | 1932 | 1740 | 1360 | 1148 | 442 | 350 |
| Powiaty: Powiats: | | | | | | | | |
| białostocki | 447 | 323 | 266 | 217 | 22 | 4 | 159 | 102 |
| sokólski | 191 | 185 | 155 | 151 | 32 | 32 | 4 | 2 |
| Miasto na prawach powiatu: City with powiat status: | | | | | | | | |
| Białystok | 3096 | 2730 | 1511 | 1372 | 1306 | 1112 | 279 | 246 |
| Podregion łomżyński Subregion | 2529 | 2436 | 2049 | 2013 | 178 | 164 | 302 | 259 |
| Powiaty: Powiats: | | | | | | | | |
| bielski | 138 | 97 | 109 | 87 | – | – | 29 | 10 |
| hajnowski | 305 | 305 | 99 | 99 | 48 | 48 | 158 | 158 |
| kolneński | 17 | 10 | 17 | 10 | – | – | – | – |
| łomżyński | 44 | 41 | 27 | 27 | – | – | 17 | 14 |
| siemiatycki | 121 | 114 | 85 | 85 | 10 | 10 | 26 | 19 |
| wysokomazowiecki | 94 | 92 | 39 | 39 | 46 | 46 | 9 | 7 |
| zambrowski | 1637 | 1613 | 1593 | 1593 | 12 | – | 32 | 20 |
| Miasto na prawach powiatu: City with powiat status: | | | | | | | | |
| Łomża | 173 | 164 | 80 | 73 | 62 | 60 | 31 | 31 |
| Podregion suwalski Subregion | 2094 | 1752 | 1251 | 1087 | 503 | 408 | 340 | 257 |
| Powiaty: Powiats: | | | | | | | | |
| augustowski | 649 | 646 | 450 | 448 | 180 | 180 | 19 | 18 |
| grajewski | 168 | 104 | 102 | 44 | 31 | 25 | 35 | 35 |
| moniecki | 24 | 15 | 14 | 9 | 4 | 4 | 6 | 2 |
| sejneński | 36 | 12 | 22 | 4 | 2 | 1 | 12 | 7 |
| suwalski | 65 | 30 | 33 | 10 | 4 | 4 | 28 | 16 |
| Miasto na prawach powiatu: City with powiat status: | | | | | | | | |
| Suwałki | 1152 | 945 | 630 | 572 | 282 | 194 | 240 | 179 |

^a Liczeni tylko jeden raz w grupie czynnika przeważającego, tzn. mającego największe szkodliwe znaczenie na danym stanowisku pracy; dane dotyczą podmiotów, w których liczba pracujących przekracza 9 osób.

^a Listed only once by predominant factor, i.e. the factor having the most hazardous effect at a given work post; data concerns entities employing more than 9 persons.

**DZIAŁ VI
INFRASTRUKTURA KOMUNALNA.
MIESZKANIA**

**CHAPTER VI
MUNICIPAL INFRASTRUCTURE.
DWELLINGS**

TABL. 1 (28). **WODOCIĄGI I KANALIZACJA W 2008 R.**
WATER-LINE AND SEWAGE SYSTEMS IN 2008

| WYSZCZEGÓLNIENIE <i>SPECIFICATION</i> | Sieć w km <i>Network in km</i> | | Połączenia prowadzące do budynków mieszkalnych <i>Connections leading to residential buildings</i> | | Zużycie wody z wodociągów w gospodarstwach domowych <i>Consumption of water from water-line system in households</i> | | Ścieki odprowadzone w dam ³ <i>Waste water discharged^a in dam³</i> |
|--|---|---|---|---------------------------------------|---|--|--|
| | wodociągowa rozdzielcza <i>water-line distribution</i> | kanalizacyjna ^b <i>sewage^b</i> | wodociągowe <i>water-line system</i> | kanalizacyjne <i>sewage system</i> | w dam ³ <i>in dam³</i> | na 1 mieszkańca w m ³ <i>per capita in m³</i> | |
| | stan w dniu 31 XII <i>as of 31 Dec</i> | | | | | | |
| WOJEWÓDZTWO <i>VOIVODSHIP</i> | 11789,7 | 2303,1 | 171339 | 69542 | 36817,9 | 30,9 | 33554,3 |
| PODREGION BIAŁOSTOCKI <i>SUBREGION</i> | 3008,9 | 1036,9 | 58855 | 33607 | 15533,0 | 30,8 | 18397,1 |
| POWIAT BIAŁOSTOCKI <i>Gminy miejsko-wiejskie</i> <i>Urban-rural gminas</i> | 1408,7 | 561,6 | 28351 | 14156 | 3776,7 | 27,3 | 2965,4 |
| Choroszcz | 159,3 | 31,0 | 2377 | 635 | 341,8 | 25,7 | 239,8 |
| w tym miasto | 33,6 | 23,5 | 748 | 484 | 169,0 | 31,1 | 227,7 |
| <i>of which city</i> | | | | | | | |
| Czarna Białostocka | 89,8 | 30,7 | 1660 | 852 | 277,9 | 23,8 | 219,5 |
| w tym miasto | 34,9 | 23,5 | 1090 | 711 | 232,4 | 24,3 | 208,2 |
| <i>of which city</i> | | | | | | | |
| Łapy | 109,5 | 95,5 | 4325 | 3013 | 589,8 | 25,9 | 882,3 |
| w tym miasto | 45,7 | 56,5 | 2392 | 2309 | 387,6 | 23,8 | 800,6 |
| <i>of which city</i> | | | | | | | |
| Supraśl | 73,0 | 74,7 | 3240 | 2810 | 252,3 | 19,1 | 350,9 |
| w tym miasto | 20,8 | 20,9 | 1053 | 985 | 103,6 | 22,6 | 206,5 |
| <i>of which city</i> | | | | | | | |
| Suraż | 38,1 | 15,6 | 659 | 171 | 58,6 | 28,8 | 8,0 |
| w tym miasto | 11,7 | 15,6 | 311 | 171 | 27,5 | 28,2 | 8,0 |
| <i>of which city</i> | | | | | | | |
| Tykocin | 90,5 | 10,6 | 1334 | 288 | 322,8 | 50,4 | 104,0 |
| w tym miasto | 9,9 | 9,6 | 477 | 280 | 78,4 | 41,3 | 99,3 |
| <i>of which city</i> | | | | | | | |
| Wasilków | 63,8 | 47,2 | 2597 | 2021 | 367,7 | 27,6 | 405,9 |
| w tym miasto | 26,2 | 30,3 | 1661 | 1342 | 273,3 | 29,3 | 366,7 |
| <i>of which city</i> | | | | | | | |
| Zabłudów | 111,1 | 14,6 | 1528 | 442 | 243,7 | 28,5 | 73,7 |
| w tym miasto | 16,5 | 12,7 | 473 | 422 | 67,1 | 27,4 | 49,7 |
| <i>of which city</i> | | | | | | | |
| Gminy wiejskie <i>Rural gminas</i> | | | | | | | |
| Dobrzyniewo Duże | 127,9 | 22,2 | 2137 | 598 | 221,9 | 27,3 | 121,4 |
| Gródek | 56,5 | 25,9 | 1128 | 572 | 82,7 | 14,5 | 95,7 |
| Juchnowiec Kościelny | 154,0 | 70,9 | 2874 | 1322 | 505,2 | 36,2 | 295,4 |
| Michałowo | 123,9 | 38,4 | 1682 | 822 | 171,6 | 23,8 | 108,1 |
| Poświętne | 77,1 | 52,5 | 938 | 301 | 131,6 | 35,0 | 31,5 |
| Turośń Kościelna | 112,2 | 31,8 | 1565 | 309 | 177,1 | 32,3 | 29,2 |
| Zawady | 22,0 | - | 307 | - | 32,0 | 10,8 | - |

a Do sieci kanalizacyjnej. b Sieć rozdzielcza i kolektory.
a To sewage system. b Distribution network and collectors.

TABL. 1 (28). **WODOCIĄGI I KANALIZACJA W 2008 R. (cd.)**
WATER-LINE AND SEWAGE SYSTEMS IN 2008 (cont.)

| WYSZCZEGÓLNIENIE SPECIFICATION | Sieć w km Network in km | | Połączenia prowadzące do budynków mieszkalnych Connections leading to residential buildings | | Zużycie wody z wodociągów w gospodarstwach domowych Consumption of water from water-line system in households | | Ścieki odprowadzone ^a w dam ³ Waste water discharged ^a in dam ³ |
|--|---|--|---|--|--|--|--|
| | wodo- ciągowa rozdzielcza water-line distribution | kanali- zacyjna ^b sewage ^b | wodo- ciągowe water-line system | kanali- zacyjne sewage system | w dam ³ in dam ³ | na 1 miesz- kańca w m ³ per capita in m ³ | |
| | stan w dniu 31 XII | | as of 31 Dec | | | | |
| POWIAT SOKÓLSKI | 1154,9 | 141,4 | 12387 | 4271 | 1639,7 | 23,0 | 1499,5 |
| Gminy miejsko-wiejskie <i>Urban-rural gminas</i> | | | | | | | |
| Dąbrowa Białostocka | 233,0 | 17,3 | 1805 | 659 | 277,9 | 22,2 | 457,3 |
| w tym miasto | 23,0 | 15,5 | 717 | 636 | 121,6 | 20,1 | 442,9 |
| of which city | | | | | | | |
| Sokółka | 164,7 | 40,4 | 3534 | 1727 | 558,4 | 21,4 | 766,8 |
| w tym miasto | 55,5 | 40,4 | 2324 | 1727 | 484,1 | 25,9 | 766,8 |
| of which city | | | | | | | |
| Suchowola | 208,2 | 20,0 | 1901 | 502 | 196,4 | 27,1 | 74,4 |
| w tym miasto | 30,9 | 20,0 | 700 | 502 | 61,8 | 27,9 | 74,4 |
| of which city | | | | | | | |
| Gminy wiejskie <i>Rural gminas</i> | | | | | | | |
| Janów | 108,5 | 8,2 | 802 | 199 | 133,4 | 30,6 | 39,0 |
| Korycin | 101,5 | 4,2 | 767 | 110 | 123,5 | 35,1 | 18,4 |
| Krynki | 49,9 | 19,6 | 933 | 420 | 73,1 | 22,1 | 61,9 |
| Kuźnica | 53,0 | 11,2 | 732 | 308 | 69,2 | 16,4 | 49,7 |
| Nowy Dwór | 104,4 | 11,0 | 695 | 147 | 79,8 | 27,9 | 13,3 |
| Sidra | 93,7 | 5,1 | 738 | 149 | 54,4 | 14,3 | 10,5 |
| Szudziałowo | 38,0 | 4,4 | 480 | 50 | 73,6 | 22,0 | 8,2 |
| MIASTO NA PRAWACH POWIATU: CITY WITH POWIAT STATUS: | | | | | | | |
| Białystok | 445,3 | 333,9 | 18117 | 15180 | 10116,6 | 34,4 | 13932,2 |
| PODREGION ŁOMŻYŃSKI <i>SUBREGION</i> | 4987,3 | 746,6 | 74410 | 21028 | 12969,5 | 31,5 | 8600,9 |
| POWIAT BIELSKI | 752,0 | 136,3 | 13321 | 3465 | 1883,2 | 31,9 | 1139,5 |
| Gminy miejskie <i>Urban gminas</i> | | | | | | | |
| Bielsk Podlaski | 84,0 | 71,2 | 3586 | 1860 | 750,2 | 28,3 | 946,6 |
| Brańsk | 18,5 | 15,2 | 870 | 490 | 140,4 | 36,7 | 90,8 |
| Gminy wiejskie <i>Rural gminas</i> | | | | | | | |
| Bielsk Podlaski | 188,5 | 20,2 | 3006 | 343 | 182,0 | 25,1 | 42,0 |
| Boćki | 134,8 | 10,3 | 1248 | 350 | 167,3 | 34,3 | 22,0 |
| Brańsk | 134,0 | – | 1662 | – | 314,5 | 49,5 | – |
| Orla | 42,1 | 3,7 | 1344 | 117 | 144,7 | 44,9 | 5,3 |
| Rudka | 26,7 | 14,7 | 461 | 297 | 44,5 | 20,5 | 31,0 |
| Wyszki | 123,4 | 1,0 | 1144 | 8 | 139,6 | 28,6 | 1,8 |

a Do sieci kanalizacyjnej. b Sieć rozdzielcza i kolektory.
a To sewage system. b Distribution network and collectors.

TABL. 1 (28). **WODOCIĄGI I KANALIZACJA W 2008 R. (cd.)**
WATER-LINE AND SEWAGE SYSTEMS IN 2008 (cont.)

| WYSZCZEGÓLNIENIE SPECIFICATION | Sieć w km Network in km | | Połączenia prowadzące do budynków mieszkalnych Connections leading to residential buildings | | Zużycie wody z wodociągów w gospodarstwach domowych Consumption of water from water-line system in households | | Ścieki odprowadzone ^a w dam ³ Waste water discharged ^a in dam ³ |
|--|---|--|---|--|--|--|--|
| | wodo- ciągowa rozdzielcza water-line distribution | kanali- zacyjna ^b sewage ^b | wodo- ciągowe water-line system | kanali- zacyjne sewage system | w dam ³ in dam ³ | na 1 miesz- kańca w m ³ per capita in m ³ | |
| | stan w dniu 31 XII as of 31 Dec | | | | | | |
| POWIAT HAJNOWSKI | 649,5 | 200,4 | 12390 | 5428 | 1199,9 | 25,5 | 1781,0 |
| Gmina miejska <i>Urban gmina</i> | | | | | | | |
| Hajnówka | 77,6 | 69,9 | 3866 | 2745 | 624,5 | 28,7 | 1485,2 |
| Gmina miejsko-wiejska <i>Urban-rural gmina</i> | | | | | | | |
| Kleszczele | 59,0 | 6,0 | 999 | 176 | 63,8 | 22,9 | 9,8 |
| w tym miasto of which city | 13,5 | 5,2 | 360 | 150 | 36,3 | 26,2 | 9,5 |
| Gminy wiejskie <i>Rural gminas</i> | | | | | | | |
| Białowieża | 29,3 | 24,1 | 679 | 447 | 57,9 | 22,5 | 97,9 |
| Czeremcha | 61,9 | 9,2 | 1225 | 214 | 61,1 | 17,2 | 33,7 |
| Czyże | 67,4 | – | 788 | – | 58,7 | 24,2 | – |
| Dubicze Cerkiewne | 67,4 | 7,1 | 883 | 115 | 62,9 | 34,3 | 1,4 |
| Hajnówka | 101,2 | 21,7 | 1496 | 542 | 100,0 | 23,7 | 37,6 |
| Narew | 102,6 | 19,7 | 1410 | 298 | 92,5 | 23,1 | 41,4 |
| Narewka | 83,1 | 42,7 | 1044 | 891 | 78,5 | 20,4 | 74,0 |
| POWIAT KOLNEŃSKI | 375,3 | 32,0 | 4826 | 811 | 775,1 | 19,7 | 375,7 |
| Gmina miejska <i>Urban gmina</i> | | | | | | | |
| Kolno | 23,8 | 10,2 | 1103 | 233 | 271,7 | 25,4 | 242,2 |
| Gmina miejsko-wiejska <i>Urban-rural gmina</i> | | | | | | | |
| Stawiski | 86,5 | 9,6 | 1014 | 322 | 168,9 | 25,9 | 85,9 |
| w tym miasto of which city | 10,1 | 9,6 | 292 | 322 | 48,0 | 19,9 | 85,9 |
| Gminy wiejskie <i>Rural gminas</i> | | | | | | | |
| Grabowo | 82,4 | 5,2 | 657 | 82 | 89,0 | 24,7 | 24,9 |
| Kolno | 114,4 | – | 1197 | – | 161,0 | 18,6 | – |
| Mały Płock | 62,5 | 1,2 | 697 | 16 | 68,2 | 13,7 | 6,5 |
| Turośl | 5,7 | 5,8 | 158 | 158 | 16,3 | 3,3 | 16,2 |
| POWIAT ŁOMŻYŃSKI | 744,7 | 68,4 | 10575 | 2144 | 1339,1 | 26,3 | 256,3 |
| Gminy miejsko-wiejskie <i>Urban-rural gminas</i> | | | | | | | |
| Jedwabne | 31,4 | 6,4 | 470 | 188 | 53,4 | 9,7 | 34,3 |
| w tym miasto of which city | 15,3 | 6,4 | 344 | 188 | 35,6 | 18,7 | 34,3 |
| Nowogród | 52,2 | 6,4 | 918 | 303 | 142,9 | 35,4 | 27,8 |
| w tym miasto of which city | 13,2 | 6,4 | 446 | 303 | 65,3 | 31,4 | 27,8 |

a Do sieci kanalizacyjnej. b Sieć rozdzielcza i kolektory.
a To sewage system. b Distribution network and collectors.

TABL. 1 (28). **WODOCIĄGI I KANALIZACJA W 2008 R. (cd.)**
WATER-LINE AND SEWAGE SYSTEMS IN 2008 (cont.)

| WYSZCZEGÓLNIENIE SPECIFICATION | Sieć w km Network in km | | Połączenia prowadzące do budynków mieszkalnych Connections leading to residential buildings | | Zużycie wody z wodociągów w gospodarstwach domowych Consumption of water from water-line system in households | | Ścieki odprowadzone ^a w dam ³ Waste water discharged ^a in dam ³ |
|---|---|--|---|--|--|--|--|
| | wodo- ciągowa rozdzielcza water-line distribution | kanali- zacyjna ^b sewage ^b | wodo- ciągowe water-line system | kanali- zacyjne sewage system | w dam ³ in dam ³ | na 1 miesz- kańca w m ³ per capita in m ³ | |
| | stan w dniu 31 XII as of 31 Dec | | | | | | |
| POWIAT ŁOMŻYŃSKI (dok.) (cont.) | | | | | | | |
| Gminy wiejskie Rural gminas | | | | | | | |
| Łomża | 142,9 | 24,4 | 2874 | 622 | 349,7 | 34,9 | 66,8 |
| Miastkowo | 86,4 | – | 900 | – | 104,4 | 24,3 | – |
| Piątnica | 156,1 | 15,2 | 2427 | 540 | 281,8 | 26,5 | 80,1 |
| Przytuły | 60,6 | – | 464 | – | 69,5 | 32,3 | – |
| Śniadowo | 117,1 | 6,0 | 1240 | 180 | 180,0 | 31,9 | 18,3 |
| Wizna | 72,3 | 10,0 | 891 | 311 | 121,6 | 28,0 | 29,0 |
| Zbójna | 25,7 | – | 391 | – | 35,8 | 8,2 | – |
| POWIAT SIEMIATYCKI | 786,0 | 61,0 | 9651 | 1386 | 1526,5 | 31,9 | 1188,7 |
| Gmina miejska Urban gmina | | | | | | | |
| Siemiatycze | 45,8 | 33,2 | 1376 | 758 | 458,7 | 30,5 | 1102,8 |
| Gmina miejsko-wiejska Urban-rural gmina | | | | | | | |
| Drohiczyn | 122,6 | 9,3 | 1720 | 235 | 330,4 | 49,0 | 45,9 |
| w tym miasto | 22,8 | 8,8 | 594 | 225 | 60,7 | 29,4 | 37,2 |
| of which city | | | | | | | |
| Gminy wiejskie Rural gminas | | | | | | | |
| Dziadkowice | 80,2 | – | 689 | – | 105,4 | 34,9 | – |
| Grodzisk | 113,1 | 8,2 | 1086 | 192 | 181,5 | 40,6 | 16,5 |
| Mielnik | 82,4 | – | 928 | – | 54,0 | 20,6 | – |
| Milejczyce | 80,9 | – | 787 | – | 43,0 | 20,1 | – |
| Nurzec-Stacja | 75,6 | 9,7 | 1048 | 195 | 71,3 | 16,2 | 19,6 |
| Perlejewo | 63,4 | – | 556 | – | 116,4 | 37,9 | – |
| Siemiatycze | 122,0 | 0,6 | 1461 | 6 | 165,8 | 26,2 | 3,9 |
| POWIAT WYSOKO- MAZOWIECKI | 1060,8 | 86,2 | 13283 | 2982 | 2934,6 | 49,3 | 638,2 |
| Gmina miejska Urban gmina | | | | | | | |
| Wysokie Mazowieckie | 26,5 | 25,1 | 1391 | 1027 | 240,3 | 25,9 | 299,6 |
| Gmina miejsko-wiejska Urban-rural gmina | | | | | | | |
| Ciechanowiec | 134,0 | 12,7 | 2310 | 627 | 291,4 | 31,2 | 134,8 |
| w tym miasto | 28,5 | 12,7 | 1162 | 627 | 108,5 | 22,1 | 134,8 |
| of which city | | | | | | | |
| Gminy wiejskie Rural gminas | | | | | | | |
| Czyżew-Osada | 137,8 | 15,8 | 1685 | 533 | 283,2 | 42,5 | 95,0 |
| Klukowo | 180,4 | 2,4 | 1066 | 63 | 442,8 | 95,8 | 5,5 |
| Kobylin-Borzymy | 80,8 | – | 818 | – | 211,0 | 59,5 | – |
| Kulesze Kościelne | 70,5 | – | 750 | – | 236,5 | 70,1 | – |
| Nowe Piekuty | 66,1 | – | 839 | – | 227,1 | 56,3 | – |
| Sokoły | 113,2 | 18,4 | 1509 | 333 | 317,5 | 53,5 | 42,7 |
| Szepietowo | 115,7 | 11,8 | 1643 | 399 | 416,4 | 55,9 | 60,6 |
| Wysokie Mazowieckie | 135,8 | – | 1272 | – | 268,4 | 51,3 | – |

a Do sieci kanalizacyjnej, b Sieć rozdzielcza i kolektory.
a To sewage system, b Distribution network and collectors.

TABL. 1 (28). **WODOCIĄGI I KANALIZACJA W 2008 R. (cd.)**
WATER-LINE AND SEWAGE SYSTEMS IN 2008 (cont.)

| WYSZCZEGÓLNIENIE SPECIFICATION | Sieć w km Network in km | | Połączenia prowadzące do budynków mieszkalnych Connections leading to residential buildings | | Zużycie wody z wodociągów w gospodarstwach domowych Consumption of water from water-line system in households | | Ścieki odprowadzone ^a w dam ³ Waste water discharged ^a in dam ³ |
|--|---|--|---|--|---|--|--|
| | wodo- ciągowa rozdzielcza water-line distribution | kanali- zacyjna ^b sewage ^b | wodo- ciągowe water-line system | kanali- zacyjne sewage system | w dam ³ in dam ³ | na 1 miesz- kańca w m ³ per capita in m ³ | |
| | stan w dniu 31 XII | | as of 31 Dec | | | | |
| POWIAT ZAMBROWSKI | 509,6 | 67,9 | 6139 | 1640 | 1575,5 | 35,3 | 888,3 |
| Gmina miejska <i>Urban gmina</i> | | | | | | | |
| Zambrów | 49,1 | 43,3 | 1229 | 1142 | 706,4 | 31,3 | 778,6 |
| Gminy wiejskie <i>Rural gminas</i> | | | | | | | |
| Kołaki Kościelne | 53,5 | – | 551 | – | 158,4 | 66,1 | – |
| Rutki | 123,7 | 15,8 | 1090 | 356 | 103,4 | 17,1 | 88,9 |
| Szumowo | 98,0 | – | 1207 | – | 248,0 | 51,4 | – |
| Zambrów | 185,3 | 8,8 | 2062 | 142 | 359,3 | 40,9 | 20,8 |
| MIASTO NA PRAWACH POWIATU: CITY WITH POWIAT STATUS: | | | | | | | |
| Łomża | 109,4 | 94,4 | 4225 | 3172 | 1735,6 | 27,5 | 2333,2 |
| PODREGION SUWALSKI | 3793,5 | 519,6 | 38074 | 14907 | 8315,4 | 30,1 | 6556,3 |
| <i>SUBREGION</i> | | | | | | | |
| POWIAT AUGUSTOWSKI | 911,5 | 120,1 | 9618 | 4420 | 1817,4 | 30,9 | 1296,9 |
| Gmina miejska <i>Urban gmina</i> | | | | | | | |
| Augustów | 73,4 | 85,5 | 4217 | 3723 | 775,4 | 25,5 | 1183,2 |
| Gmina miejsko-wiejska <i>Urban-rural gmina</i> | | | | | | | |
| Lipsk | 79,2 | 9,2 | 626 | 258 | 100,1 | 18,0 | 59,7 |
| w tym miasto | 15,0 | 9,2 | 324 | 258 | 54,1 | 21,9 | 59,7 |
| <i>of which city</i> | | | | | | | |
| Gminy wiejskie <i>Rural gminas</i> | | | | | | | |
| Augustów | 216,3 | 6,3 | 1241 | 85 | 325,7 | 49,5 | 9,2 |
| Bargłów Kościelny | 214,6 | 9,4 | 1172 | 144 | 271,9 | 47,6 | 18,0 |
| Nowinka | 64,0 | 2,7 | 431 | 42 | 50,5 | 17,9 | 3,7 |
| Płaska | 73,9 | – | 822 | – | 87,2 | 34,5 | – |
| Sztabin | 190,1 | 7,0 | 1109 | 168 | 206,6 | 39,0 | 23,1 |
| POWIAT GRAJEWSKI | 536,4 | 70,6 | 6319 | 2367 | 1373,5 | 27,7 | 782,2 |
| Gmina miejska <i>Urban gmina</i> | | | | | | | |
| Grajewo | 46,0 | 38,0 | 1838 | 1486 | 600,0 | 26,9 | 598,0 |
| Gminy miejsko-wiejskie <i>Urban-rural gminas</i> | | | | | | | |
| Rajgród | 64,5 | 6,5 | 443 | 166 | 96,7 | 17,6 | 64,4 |
| w tym miasto | 7,0 | 5,9 | 120 | 140 | 20,2 | 11,7 | 51,9 |
| <i>of which city</i> | | | | | | | |
| Szczuczyn | 81,0 | 4,5 | 1012 | 57 | 198,9 | 29,8 | 60,1 |
| w tym miasto | 11,3 | 3,8 | 427 | 50 | 85,6 | 24,1 | 52,1 |
| <i>of which city</i> | | | | | | | |
| Gminy wiejskie <i>Rural gminas</i> | | | | | | | |
| Grajewo | 187,1 | 1,0 | 1178 | 5 | 211,8 | 34,9 | 6,3 |
| Radziłów | 100,6 | 12,7 | 1066 | 320 | 174,5 | 34,4 | 22,5 |
| Wąsosz | 57,2 | 7,9 | 782 | 333 | 91,6 | 23,1 | 30,9 |

a Do sieci kanalizacyjnej. b Sieć rozdzielcza i kolektory.
a To sewage system. b Distribution network and collectors.

TABL. 1 (28). **WODOCIĄGI I KANALIZACJA W 2008 R. (dok.)**
 WATER-LINE AND SEWAGE SYSTEMS IN 2008 (cont.)

| WYSZCZEGÓLNIENIE SPECIFICATION | Sieć w km Network in km | | Połączenia prowadzące do budynków mieszkalnych Connections leading to residential buildings | | Zużycie wody z wodociągów w gospodarstwach domowych Consumption of water from water-line system in households | | Ścieki odprowadzone ^a w dam ³ Waste water discharged ^a in dam ³ |
|--|--|---|---|--------------------------------|--|--|--|
| | wodociągowa rozdzielcza water-line distribution | kanalizacyjna ^b sewage ^b | wodociągowe water-line system | kanalizacyjne sewage system | w dam ³ in dam ³ | na 1 mieszkańca w m ³ per capita in m ³ | |
| | stan w dniu 31 XII | | as of 31 Dec | | | | |
| POWIAT MONIECKI | 682,9 | 120,4 | 7275 | 2473 | 1266,2 | 29,7 | 499,4 |
| Gminy miejsko-wiejskie <i>Urban-rural gminas</i> | | | | | | | |
| Goniadz | 66,5 | 14,7 | 931 | 171 | 208,7 | 40,0 | 35,0 |
| w tym miasto | 12,0 | 14,7 | 375 | 171 | 103,7 | 52,9 | 35,0 |
| <i>of which city</i> | | | | | | | |
| Knyszyn | 73,4 | 17,5 | 1192 | 708 | 108,3 | 22,3 | 70,0 |
| w tym miasto | 14,7 | 16,7 | 768 | 768 | 56,7 | 20,4 | 66,0 |
| <i>of which city</i> | | | | | | | |
| Mońki | 132,2 | 23,1 | 1707 | 610 | 390,1 | 25,1 | 292,0 |
| w tym miasto | 27,8 | 23,1 | 952 | 610 | 239,8 | 23,0 | 292,0 |
| <i>of which city</i> | | | | | | | |
| Gminy wiejskie <i>Rural gminas</i> | | | | | | | |
| Jasionówka | 84,2 | 4,9 | 596 | 125 | 69,8 | 24,0 | 11,5 |
| Jaświły | 142,2 | 14,9 | 1077 | 266 | 191,4 | 35,6 | 29,3 |
| Krypno | 108,8 | 35,8 | 921 | 425 | 185,1 | 45,8 | 38,4 |
| Trzcianne | 75,6 | 9,5 | 851 | 168 | 112,8 | 24,4 | 23,2 |
| POWIAT SEJNEŃSKI | 424,9 | 19,5 | 3312 | 818 | 708,7 | 33,5 | 283,9 |
| Gmina miejska <i>Urban gmina</i> | | | | | | | |
| Sejny | 11,6 | 10,4 | 763 | 492 | 142,1 | 24,2 | 222,9 |
| Gminy wiejskie <i>Rural gminas</i> | | | | | | | |
| Giby | 68,3 | – | 499 | – | 124,4 | 42,1 | – |
| Krasnopol | 36,0 | – | 350 | – | 53,3 | 13,8 | – |
| Puńsk | 167,8 | 9,1 | 999 | 326 | 244,1 | 55,9 | 61,0 |
| Sejny | 141,2 | – | 701 | – | 144,8 | 35,4 | – |
| POWIAT SUWAŃSKI | 1122,5 | 95,9 | 7027 | 1204 | 1189,4 | 33,9 | 226,9 |
| Gminy wiejskie <i>Rural gminas</i> | | | | | | | |
| Bakalarzewo | 113,2 | 9,4 | 463 | 80 | 104,3 | 34,1 | 19,3 |
| Filipów | 137,4 | 3,0 | 871 | 37 | 152,0 | 33,6 | 24,1 |
| Jeleniewo | 139,6 | 14,6 | 732 | 120 | 115,0 | 37,8 | 14,1 |
| Przerośl | 104,2 | 3,0 | 617 | 65 | 98,0 | 32,3 | 11,6 |
| Raczki | 154,3 | 11,5 | 1075 | 357 | 216,7 | 35,7 | 78,2 |
| Rutka-Tartak | 78,6 | 10,6 | 524 | 99 | 92,2 | 40,9 | 10,6 |
| Suwałki | 183,9 | 22,7 | 1427 | 175 | 169,3 | 26,2 | 37,3 |
| Szypliszki | 98,3 | 9,8 | 799 | 157 | 149,9 | 37,6 | 16,3 |
| Wiżajny | 113,0 | 11,3 | 519 | 114 | 92,0 | 34,4 | 15,4 |
| MIASTO NA PRAWACH POWIATU: CITY WITH POWIAT STATUS: | | | | | | | |
| Suwałki | 115,3 | 93,1 | 4523 | 3625 | 1960,2 | 28,3 | 3467,0 |

a Do sieci kanalizacyjnej. b Sieć rozdzielcza i kolektory.
 a To sewage system. b Distribution network and collectors.

TABL. 2 (29). ODBIORCY ORAZ ŻUŻYCIE ENERGII ELEKTRYCZNEJ W GOSPODARSTWACH DOMOWYCH W 2008 R.

CONSUMERS AND CONSUMPTION OF ELECTRICITY IN HOUSEHOLDS IN 2008

| WYSZCZEGÓLNIENIE SPECIFICATION | Odbiorcy energii elektrycznej ^a Consumers of electricity ^a | Zużycie energii elektrycznej Consumption of electricity | | |
|---|---|--|-------------------------------|---|
| | | w GW·h in GW·h | na 1 mieszkańca per capita | na 1 odbiorcę ^b per consumer ^b |
| | | | w kW·h | in kW·h |
| WOJEWÓDZTWO <i>VOIVODSHIP</i> | 467008 | 855,0 | 717,3 | 1830,8 |
| Podregion białostocki <i>Subregion</i> | 201987 | 330,1 | 655,0 | 1634,3 |
| Powiaty: <i>Powiats:</i> | | | | |
| białostocki | 56755 | 106,2 | 766,7 | 1870,8 |
| sokólski | 30221 | 48,2 | 677,1 | 1596,2 |
| Miasto na prawach powiatu: <i>City with powiat status:</i> | | | | |
| Białystok | 115011 | 175,7 | 597,1 | 1527,6 |
| Podregion łomżyński <i>Subregion</i> | 161019 | 315,4 | 766,9 | 1959,0 |
| Powiaty: <i>Powiats:</i> | | | | |
| bielski | 25843 | 43,2 | 730,4 | 1670,8 |
| hajnowski | 22489 | 30,7 | 653,7 | 1365,4 |
| kolneński | 12608 | 31,3 | 796,8 | 2485,6 |
| łomżyński | 19340 | 42,0 | 824,7 | 2173,5 |
| siemiatycki | 19550 | 33,9 | 708,6 | 1733,2 |
| wysokomazowiecki | 23521 | 56,5 | 950,0 | 2402,1 |
| zambrowski | 15934 | 38,9 | 870,7 | 2438,5 |
| Miasto na prawach powiatu: <i>City with powiat status:</i> | | | | |
| Łomża | 21734 | 38,9 | 618,1 | 1791,8 |
| Podregion suwalski <i>Subregion</i> | 104002 | 209,5 | 757,2 | 2013,8 |
| Powiaty: <i>Powiats:</i> | | | | |
| augustowski | 23146 | 46,0 | 782,0 | 1989,0 |
| grajewski | 17533 | 37,0 | 746,4 | 2109,9 |
| moniecki | 17623 | 32,2 | 755,2 | 1825,3 |
| sejneński | 8612 | 17,5 | 825,6 | 2025,9 |
| suwalski | 13649 | 31,4 | 894,7 | 2301,7 |
| Miasto na prawach powiatu: <i>City with powiat status:</i> | | | | |
| Suwałki | 23439 | 45,4 | 654,5 | 1936,1 |

a Stan w dniu 31 XII. b Do przeliczeń przyjęto liczbę odbiorców według stanu w dniu 31 XII.

a As of 31 Dec. b The number of consumers as of 31 Dec was used in calculations.

TABL. 3 (30). **SIEĆ GAZOWA ORAZ ODBIORCY I ŻUŻYCIE GAZU Z SIECI W GOSPODARSTWACH DOMOWYCH W 2008 R.***GAS-LINE SYSTEM AS WELL AS CONSUMERS AND CONSUMPTION OF GAS FROM GAS-LINE SYSTEM IN HOUSEHOLDS IN 2008*

| WYSZCZEGÓLNIENIE SPECIFICATION | Sieć gazowa w km <i>Gas-line system in km</i> | Połączenia prowadzące do budynków ^a <i>Connections leading to buildings^a</i> | Odbiorcy gazu z sieci <i>Consumers of gas from gas-line system</i> | Zużycie gazu z sieci ^b <i>Consumption of gas from gas-line system^b</i> | |
|---|---|---|--|---|---|
| | stan w dniu 31 XII <i>as of 31 Dec</i> | | | w hm ³ <i>in hm³</i> | na 1 mieszkańca w m ³ <i>per capita in m³</i> |
| WOJEWÓDZTWO <i>VOIVODSHIP</i> | 1334,7 | 22751 | 112583 | 41,5 | 34,8 |
| Podregion białostocki <i>Subregion</i> | 947,1 | 17336 | 106111 | 35,6 | 70,7 |
| Powiat: <i>Powiat:</i> | | | | | |
| białostocki | 468,0 | 3947 | 5964 | 6,3 | 45,8 |
| Miasto na prawach powiatu: <i>City with powiat status:</i> | | | | | |
| Białystok | 479,1 | 13389 | 100147 | 29,3 | 99,5 |
| Podregion łomżyński <i>Subregion</i> | 373,3 | 4825 | 6472 | 5,9 | 14,3 |
| Powiaty: <i>Powiaty:</i> | | | | | |
| bielski | 10,9 | 18 | 37 | 0,0 | 0,1 |
| łomżyński | 25,6 | 128 | 119 | 0,2 | 4,5 |
| siemiatycki | 101,1 | 1681 | 2114 | 1,6 | 34,4 |
| wysokomazowiecki | 114,8 | 1089 | 616 | 0,8 | 14,1 |
| zambrowski | 74,9 | 428 | 228 | 0,4 | 8,7 |
| Miasto na prawach powiatu: <i>City with powiat status:</i> | | | | | |
| Łomża | 46,0 | 1481 | 3358 | 2,8 | 44,4 |
| Podregion suwalski <i>Subregion</i> | 14,3 | 590 | – | – | – |
| Miasto na prawach powiatu: <i>City with powiat status:</i> | | | | | |
| Suwałki | 14,3 | 590 | – | – | – |

a Mieszkalnych i niemieszkalnych. b W jednostkach naturalnych, według których następuje rozliczenie z odbiorcami.

a Residential and non-residential. b In natural units on the basis of which settlements with clients occur.

TABL. 4 (31). **ZASOBY MIESZKANIOWE^a W 2008 R.**
Stan w dniu 31 XII
DWELLING STOCKS^a IN 2008
As of 31 Dec

| WYSZCZEGÓLNIENIE SPECIFICATION | Mieszkania Dwellings | Izby Rooms | Powierz- chnia użytkowa mieszkań w tys. m ² <i>Usable floor space of dwellings in thous. m²</i> | Przeciętna Average | | | | |
|--|-------------------------|----------------|--|---|--|----------------|---|----------------------|
| | | | | liczba izb w miesz- kaniu <i>number of rooms in dwelling</i> | liczba osób na <i>number of persons per</i> | | powierzchnia użytkowa w m ² <i>usable floor space in m² per</i> | |
| | | | | | 1 miesz- kanie dwelling | 1 izbę room | 1 miesz- kanie dwelling | na 1 osobę person |
| WOJEWÓDZTWO VOIVODSHIP | 410133 | 1618754 | 30178,3 | 3,95 | 2,91 | 0,74 | 73,6 | 25,3 |
| PODREGION BIAŁO- STOCKI SUBREGION | 187278 | 711489 | 12687,3 | 3,80 | 2,69 | 0,71 | 67,7 | 25,2 |
| POWIAT BIAŁOSTOCKI ... | 48311 | 199844 | 3976,0 | 4,14 | 2,87 | 0,69 | 82,3 | 28,6 |
| Gminy miejsko-wiejskie Urban-rural gminas | | | | | | | | |
| Choroszcz | 4453 | 18991 | 387,0 | 4,26 | 3,00 | 0,70 | 86,9 | 29,0 |
| w tym miasto | 1760 | 7205 | 131,5 | 4,09 | 3,10 | 0,76 | 74,7 | 24,1 |
| <i>of which city</i> | | | | | | | | |
| Czarna Białostocka | 3936 | 14720 | 255,1 | 3,74 | 2,96 | 0,79 | 64,8 | 21,9 |
| w tym miasto | 3189 | 11746 | 196,6 | 3,68 | 2,99 | 0,81 | 61,7 | 20,6 |
| <i>of which city</i> | | | | | | | | |
| Łapy | 7385 | 31189 | 559,8 | 4,22 | 3,07 | 0,73 | 75,8 | 24,7 |
| w tym miasto | 5496 | 22618 | 386,4 | 4,12 | 2,95 | 0,72 | 70,3 | 23,8 |
| <i>of which city</i> | | | | | | | | |
| Supraśl | 4292 | 19787 | 426,8 | 4,61 | 3,10 | 0,67 | 99,4 | 32,1 |
| w tym miasto | 1542 | 6624 | 128,3 | 4,30 | 2,98 | 0,69 | 83,2 | 27,9 |
| <i>of which city</i> | | | | | | | | |
| Suraż | 743 | 2784 | 54,0 | 3,75 | 2,77 | 0,74 | 72,7 | 26,2 |
| w tym miasto | 343 | 1352 | 26,1 | 3,94 | 2,90 | 0,73 | 76,2 | 26,3 |
| <i>of which city</i> | | | | | | | | |
| Tykocin | 1912 | 8024 | 184,0 | 4,20 | 3,36 | 0,80 | 96,2 | 28,7 |
| w tym miasto | 620 | 2546 | 55,5 | 4,11 | 3,08 | 0,75 | 89,6 | 29,1 |
| <i>of which city</i> | | | | | | | | |
| Wasilków | 4725 | 19909 | 393,8 | 4,21 | 2,85 | 0,68 | 83,3 | 29,2 |
| w tym miasto | 3375 | 13935 | 257,5 | 4,13 | 2,80 | 0,68 | 76,3 | 27,3 |
| <i>of which city</i> | | | | | | | | |
| Zabłudów | 3555 | 14710 | 306,4 | 4,14 | 2,41 | 0,58 | 86,2 | 35,7 |
| w tym miasto | 816 | 3393 | 63,9 | 4,16 | 3,00 | 0,72 | 78,3 | 26,1 |
| <i>of which city</i> | | | | | | | | |
| Gminy wiejskie Rural gminas | | | | | | | | |
| Dobrzyniewo Duże | 2476 | 11008 | 238,0 | 4,45 | 3,31 | 0,74 | 96,1 | 29,1 |
| Gródek | 2815 | 10422 | 185,4 | 3,70 | 2,02 | 0,55 | 65,8 | 32,6 |
| Juchnowiec Kościelny ... | 5085 | 20521 | 418,8 | 4,04 | 2,75 | 0,68 | 82,4 | 29,9 |
| Michałowice | 3239 | 11634 | 210,4 | 3,59 | 2,23 | 0,62 | 65,0 | 29,2 |
| Poświętne | 966 | 4265 | 92,9 | 4,42 | 3,88 | 0,88 | 96,2 | 24,8 |
| Turośl Kościelna | 1950 | 8365 | 184,2 | 4,29 | 2,84 | 0,66 | 94,5 | 33,3 |
| Zawady | 779 | 3515 | 79,4 | 4,51 | 3,77 | 0,84 | 101,9 | 27,0 |

a Na podstawie bilansów.
a Based on balances.

TABL. 4 (31). **ZASOBY MIESZKANIOWE^a W 2008 R. (cd.)**
Stan w dniu 31 XII
DWELLING STOCKS^a IN 2008 (cont.)
As of 31 Dec

| WYSZCZEGÓLNIENIE SPECIFICATION | Mieszkania Dwellings | Izby Rooms | Powierzchnia użytkowa mieszkań w tys. m ² Usable floor space of dwellings in thous. m ² | Przeciętna Average | | | | |
|--|-------------------------|---------------|--|---|---|----------------|--|----------------------|
| | | | | liczba izb w mieszkaniu number of rooms in dwelling | liczba osób na number of persons per | | powierzchnia użytkowa w m ² usable floor space in m ² per | |
| | | | | | 1 mieszkanie dwelling | 1 izbę room | 1 mieszkanie dwelling | na 1 osobę person |
| POWIAT SOKÓLSKI | 23834 | 96459 | 1851,7 | 4,05 | 2,98 | 0,74 | 77,7 | 26,1 |
| Gminy miejsko-wiejskie <i>Urban-rural gminas</i> | | | | | | | | |
| Dąbrowa Białostocka | 3854 | 15671 | 298,0 | 4,07 | 3,26 | 0,80 | 77,3 | 23,7 |
| w tym miasto | 2006 | 8258 | 142,1 | 4,12 | 3,01 | 0,73 | 70,8 | 23,5 |
| Sokółka | 8749 | 34901 | 626,1 | 3,99 | 2,98 | 0,75 | 71,6 | 24,0 |
| w tym miasto | 6384 | 25492 | 437,2 | 3,99 | 2,92 | 0,73 | 68,5 | 23,4 |
| Suchowola | 2141 | 9688 | 207,3 | 4,52 | 3,36 | 0,74 | 96,8 | 28,8 |
| w tym miasto | 768 | 3562 | 70,7 | 4,64 | 2,87 | 0,62 | 92,0 | 32,0 |
| Gminy wiejskie <i>Rural gminas</i> | | | | | | | | |
| Janów | 1353 | 6147 | 134,3 | 4,54 | 3,21 | 0,71 | 99,3 | 31,0 |
| Korycin | 969 | 4431 | 94,8 | 4,57 | 3,62 | 0,79 | 97,8 | 27,0 |
| Krynki | 1444 | 5450 | 98,9 | 3,77 | 2,26 | 0,60 | 68,5 | 30,2 |
| Kuźnica | 1583 | 6090 | 119,3 | 3,85 | 2,63 | 0,68 | 75,4 | 28,6 |
| Nowy Dwór | 937 | 3551 | 66,8 | 3,79 | 3,04 | 0,80 | 71,2 | 23,5 |
| Sidra | 1272 | 4860 | 94,7 | 3,82 | 2,97 | 0,78 | 74,5 | 25,1 |
| Szudziałowo | 1532 | 5670 | 111,5 | 3,70 | 2,18 | 0,59 | 72,8 | 33,4 |
| MIASTO NA PRAWACH POWIATU: CITY WITH POWIAT STATUS: | | | | | | | | |
| Białystok | 115133 | 415186 | 6859,6 | 3,61 | 2,55 | 0,71 | 59,6 | 23,3 |
| PODREGION ŁOMŻYŃSKI <i>SUBREGION</i> | 136089 | 556545 | 10837,6 | 4,09 | 3,02 | 0,74 | 79,6 | 26,4 |
| POWIAT BIELSKI | 22147 | 89170 | 1641,0 | 4,03 | 2,66 | 0,66 | 74,1 | 27,9 |
| Gminy miejskie <i>Urban gminas</i> | | | | | | | | |
| Bielsk Podlaski | 9460 | 39897 | 651,9 | 4,22 | 2,80 | 0,66 | 68,9 | 24,6 |
| Brańsk | 1175 | 5220 | 97,4 | 4,44 | 3,26 | 0,73 | 82,9 | 25,4 |
| Gminy wiejskie <i>Rural gminas</i> | | | | | | | | |
| Bielsk Podlaski | 3657 | 13341 | 264,1 | 3,65 | 1,97 | 0,54 | 72,2 | 36,6 |
| Boćki | 1745 | 7129 | 143,4 | 4,09 | 2,78 | 0,68 | 82,2 | 29,6 |
| Brańsk | 1898 | 7994 | 167,7 | 4,21 | 3,32 | 0,79 | 88,3 | 26,6 |
| Orla | 1823 | 6328 | 127,5 | 3,47 | 1,77 | 0,51 | 69,9 | 39,5 |
| Rudka | 687 | 2604 | 52,2 | 3,79 | 3,11 | 0,82 | 75,9 | 24,4 |
| Wyszki | 1702 | 6657 | 136,8 | 3,91 | 2,86 | 0,73 | 80,4 | 28,1 |

a Na podstawie bilansów.
a Based on balances.

TABL. 4 (31). **ZASOBY MIESZKANIOWE^a W 2008 R. (cd.)**
Stan w dniu 31 XII
DWELLING STOCKS^a IN 2008 (cont.)
As of 31 Dec

| WYSZCZEGÓLNIENIE SPECIFICATION | Mieszkania Dwellings | Izby Rooms | Powierzchnia użytkowa mieszkań w tys. m ² Usable floor space of dwellings in thous. m ² | Przeciętna Average | | | | |
|--|-------------------------|---------------|--|--|---|----------------|--|----------------------|
| | | | | liczba izb w miesz- kaniu number of rooms in dwelling | liczba osób na number of persons per | | powierzchnia użytkowa w m ² usable floor space in m ² per | |
| | | | | | 1 miesz- kanie dwelling | 1 izbę room | 1 miesz- kanie dwelling | na 1 osobę person |
| POWIAT HAJNOWSKI | 20683 | 78651 | 1439,0 | 3,80 | 2,26 | 0,59 | 69,6 | 30,8 |
| Gmina miejska <i>Urban gmina</i> | | | | | | | | |
| Hajnówka | 8587 | 33317 | 554,9 | 3,88 | 2,53 | 0,65 | 64,6 | 25,6 |
| Gmina miejsko-wiejska <i>Urban-rural gmina</i> | | | | | | | | |
| Kleszczele | 1319 | 4947 | 90,6 | 3,75 | 2,12 | 0,57 | 68,7 | 32,3 |
| w tym miasto | 594 | 2444 | 42,6 | 4,11 | 2,37 | 0,58 | 71,7 | 30,2 |
| <i>of which city</i> | | | | | | | | |
| Gminy wiejskie <i>Rural gminas</i> | | | | | | | | |
| Białowieża | 1124 | 4440 | 86,7 | 3,95 | 2,25 | 0,57 | 77,1 | 34,2 |
| Czeremcha | 1465 | 5493 | 99,6 | 3,75 | 2,40 | 0,64 | 68,0 | 28,4 |
| Czyże | 1163 | 4240 | 90,1 | 3,65 | 2,07 | 0,57 | 77,5 | 37,4 |
| Dubicze Cerkiewne | 961 | 3450 | 72,4 | 3,59 | 1,88 | 0,52 | 75,3 | 40,0 |
| Hajnówka | 1872 | 7300 | 147,3 | 3,90 | 2,25 | 0,58 | 78,7 | 35,0 |
| Narew | 2071 | 7488 | 145,4 | 3,62 | 1,94 | 0,54 | 70,2 | 36,2 |
| Narewka | 2121 | 7976 | 152,0 | 3,76 | 1,79 | 0,48 | 71,7 | 40,1 |
| POWIAT KOLNEŃSKI | 10397 | 42397 | 870,5 | 4,08 | 3,77 | 0,93 | 83,7 | 22,2 |
| Gmina miejska <i>Urban gmina</i> | | | | | | | | |
| Kolno | 3270 | 12983 | 225,6 | 3,97 | 3,24 | 0,82 | 69,0 | 21,3 |
| Gmina miejsko-wiejska <i>Urban-rural gmina</i> | | | | | | | | |
| Stawiski | 1738 | 7178 | 150,2 | 4,13 | 3,73 | 0,90 | 86,4 | 23,1 |
| w tym miasto | 779 | 3078 | 55,9 | 3,95 | 3,10 | 0,79 | 71,7 | 23,1 |
| <i>of which city</i> | | | | | | | | |
| Gminy wiejskie <i>Rural gminas</i> | | | | | | | | |
| Grabowo | 884 | 3730 | 83,2 | 4,22 | 4,07 | 0,96 | 94,2 | 23,2 |
| Kolno | 2055 | 8548 | 188,5 | 4,16 | 4,22 | 1,02 | 91,7 | 21,7 |
| Mały Płock | 1198 | 5036 | 113,2 | 4,20 | 4,17 | 0,99 | 94,5 | 22,6 |
| Turośl | 1252 | 4922 | 109,8 | 3,93 | 3,90 | 0,99 | 87,7 | 22,5 |
| POWIAT ŁOMŻYŃSKI | 14102 | 61542 | 1362,4 | 4,36 | 3,61 | 0,83 | 96,6 | 26,8 |
| Gminy miejsko-wiejskie <i>Urban-rural gminas</i> | | | | | | | | |
| Jedwabne | 1514 | 6247 | 138,6 | 4,13 | 3,61 | 0,87 | 91,6 | 25,4 |
| w tym miasto | 586 | 2495 | 51,4 | 4,26 | 3,23 | 0,76 | 87,7 | 27,1 |
| <i>of which city</i> | | | | | | | | |
| Nowogród | 1240 | 5050 | 99,3 | 4,07 | 3,24 | 0,80 | 80,1 | 24,7 |
| w tym miasto | 672 | 2798 | 51,6 | 4,16 | 3,10 | 0,74 | 76,8 | 24,8 |
| <i>of which city</i> | | | | | | | | |

a Na podstawie bilansów.
a Based on balances.

TABL. 4 (31). **ZASOBY MIESZKANIOWE^a W 2008 R. (cd.)**
Stan w dniu 31 XII
DWELLING STOCKS^a IN 2008 (cont.)
As of 31 Dec

| WYSZCZEGÓLNIENIE SPECIFICATION | Mieszkania Dwellings | Izby Rooms | Powierzchnia użytkowa mieszkań w tys. m ² Usable floor space of dwellings in thous. m ² | Przeciętna Average | | | | |
|---|-------------------------|---------------|--|---|---|----------------|--|----------------------|
| | | | | liczba izb w mieszkaniu number of rooms in dwelling | liczba osób na number of persons per | | powierzchnia użytkowa w m ² usable floor space in m ² per | |
| | | | | | 1 mieszkanie dwelling | 1 izbę room | 1 mieszkanie dwelling | na 1 osobę person |
| POWIAT ŁOMŻYŃSKI (dok.) (cont.) | | | | | | | | |
| Gminy wiejskie Rural gminas | | | | | | | | |
| Łomża | 2795 | 13412 | 308,9 | 4,80 | 3,58 | 0,75 | 110,5 | 30,9 |
| Miastkowo | 1174 | 4716 | 101,7 | 4,02 | 3,65 | 0,91 | 86,6 | 23,7 |
| Piątnica | 2785 | 12421 | 271,3 | 4,46 | 3,81 | 0,85 | 97,4 | 25,6 |
| Przytuły | 545 | 2344 | 59,0 | 4,30 | 3,92 | 0,91 | 108,3 | 27,6 |
| Śniadowo | 1556 | 6992 | 155,6 | 4,49 | 3,62 | 0,81 | 100,0 | 27,6 |
| Wizna | 1265 | 5413 | 119,1 | 4,28 | 3,45 | 0,81 | 94,2 | 27,3 |
| Zbójna | 1228 | 4947 | 108,9 | 4,03 | 3,53 | 0,88 | 88,7 | 25,1 |
| POWIAT SIEMIATYCKI ... | 16898 | 70936 | 1396,8 | 4,20 | 2,82 | 0,67 | 82,7 | 29,3 |
| Gmina miejska Urban gmina | | | | | | | | |
| Siemiatycze | 5197 | 22322 | 409,9 | 4,30 | 2,88 | 0,67 | 78,9 | 27,4 |
| Gmina miejsko-wiejska Urban-rural gmina | | | | | | | | |
| Drohiczyn | 2317 | 9963 | 202,9 | 4,30 | 2,89 | 0,67 | 87,6 | 30,3 |
| w tym miasto | 801 | 3682 | 68,9 | 4,60 | 2,56 | 0,56 | 86,0 | 33,6 |
| <i>of which city</i> | | | | | | | | |
| Gminy wiejskie Rural gminas | | | | | | | | |
| Dziadkowice | 855 | 3857 | 82,7 | 4,51 | 3,52 | 0,78 | 96,7 | 27,5 |
| Grodzisk | 1435 | 6057 | 135,6 | 4,22 | 3,09 | 0,73 | 94,5 | 30,6 |
| Mielnik | 1210 | 5074 | 91,2 | 4,19 | 2,15 | 0,51 | 75,4 | 35,0 |
| Milejczyce | 915 | 3571 | 70,0 | 3,90 | 2,35 | 0,60 | 76,6 | 32,6 |
| Nurzec-Stacja | 1878 | 6998 | 123,5 | 3,73 | 2,32 | 0,62 | 65,8 | 28,4 |
| Perlejewo | 969 | 4134 | 93,7 | 4,27 | 3,15 | 0,74 | 96,7 | 30,7 |
| Siemiatycze | 2122 | 8960 | 187,3 | 4,22 | 2,98 | 0,71 | 88,2 | 29,6 |
| POWIAT WYSOKO- MAZOWIECKI | 17158 | 76716 | 1672,9 | 4,47 | 3,46 | 0,77 | 97,5 | 28,2 |
| Gmina miejska Urban gmina | | | | | | | | |
| Wysokie Mazowieckie ... | 3029 | 12761 | 229,1 | 4,21 | 3,06 | 0,73 | 75,6 | 24,7 |
| Gmina miejsko-wiejska Urban-rural gmina | | | | | | | | |
| Ciechanowiec | 3059 | 12392 | 261,7 | 4,05 | 3,05 | 0,75 | 85,5 | 28,1 |
| w tym miasto | 1691 | 7117 | 139,0 | 4,21 | 2,90 | 0,69 | 82,2 | 28,4 |
| <i>of which city</i> | | | | | | | | |
| Gminy wiejskie Rural gminas | | | | | | | | |
| Czyżew-Osada | 1933 | 8560 | 180,5 | 4,43 | 3,43 | 0,78 | 93,4 | 27,2 |
| Klukowo | 1211 | 5610 | 133,8 | 4,63 | 3,81 | 0,82 | 110,5 | 29,0 |
| Kobylin-Borzyny | 953 | 4538 | 112,7 | 4,76 | 3,70 | 0,78 | 118,2 | 32,0 |
| Kulesze Kościelne | 811 | 3975 | 99,8 | 4,90 | 4,15 | 0,85 | 123,1 | 29,7 |
| Nowe Piekuty | 1006 | 5096 | 120,6 | 5,07 | 4,05 | 0,80 | 119,9 | 29,6 |
| Sokoły | 1689 | 7592 | 164,9 | 4,49 | 3,49 | 0,78 | 97,7 | 27,9 |
| Szepietowo | 2026 | 9592 | 211,4 | 4,73 | 3,69 | 0,78 | 104,4 | 28,3 |
| Wysokie Mazowieckie ... | 1441 | 6600 | 158,4 | 4,58 | 3,63 | 0,79 | 109,9 | 30,2 |

^a Na podstawie bilansów.
^a Based on balances.

TABL. 4 (31). **ZASOBY MIESZKANIOWE^a W 2008 R. (cd.)**
Stan w dniu 31 XII
DWELLING STOCKS^a IN 2008 (cont.)
As of 31 Dec

| WYSZCZEGÓLNIENIE SPECIFICATION | Mieszkania Dwellings | Izby Rooms | Powierzchnia użytkowa mieszkań w tys. m ² Usable floor space of dwellings in thous. m ² | Przeciętna Average | | | | |
|--|-------------------------|---------------|--|--|---|----------------|--|----------------------|
| | | | | liczba izb w miesz- kaniu number of rooms in dwelling | liczba osób na number of persons per | | powierzchnia użytkowa w m ² usable floor space in m ² per | |
| | | | | | 1 miesz- kanie dwelling | 1 izbę room | 1 miesz- kanie dwelling | na 1 osobę person |
| POWIAT ZAMBROWSKI .. | 13259 | 53743 | 1050,1 | 4,05 | 3,36 | 0,83 | 79,2 | 23,6 |
| Gmina miejska <i>Urban gmina</i> | | | | | | | | |
| Zambrów | 7449 | 27182 | 450,4 | 3,65 | 3,02 | 0,83 | 60,5 | 20,0 |
| Gminy wiejskie <i>Rural gminas</i> | | | | | | | | |
| Kolaki Kościelne | 614 | 2992 | 67,5 | 4,87 | 3,91 | 0,80 | 109,9 | 28,1 |
| Rutki | 1638 | 7051 | 155,0 | 4,30 | 3,66 | 0,85 | 94,6 | 25,9 |
| Szumowo | 1247 | 5878 | 133,0 | 4,71 | 3,87 | 0,82 | 106,7 | 27,5 |
| Zambrów | 2311 | 10640 | 244,2 | 4,60 | 3,81 | 0,83 | 105,7 | 27,7 |
| MIASTO NA PRAWACH POWIATU: CITY WITH POWIAT STATUS: | | | | | | | | |
| Łomża | 21445 | 83390 | 1404,9 | 3,89 | 2,95 | 0,76 | 65,5 | 22,2 |
| PODREGION SUWALSKI <i>SUBREGION</i> | 86766 | 350720 | 6653,4 | 4,04 | 3,19 | 0,79 | 76,7 | 24,0 |
| POWIAT AUGUSTOWSKI | 18759 | 78078 | 1459,0 | 4,16 | 3,14 | 0,75 | 77,8 | 24,8 |
| Gmina miejska <i>Urban gmina</i> | | | | | | | | |
| Augustów | 10523 | 42208 | 729,0 | 4,01 | 2,89 | 0,72 | 69,3 | 24,0 |
| Gmina miejsko-wiejska <i>Urban-rural gmina</i> | | | | | | | | |
| Lipsk | 1778 | 7174 | 139,5 | 4,03 | 3,12 | 0,77 | 78,4 | 25,2 |
| w tym miasto | 814 | 3421 | 63,4 | 4,20 | 3,03 | 0,72 | 77,9 | 25,7 |
| <i>of which city</i> | | | | | | | | |
| Gminy wiejskie <i>Rural gminas</i> | | | | | | | | |
| Augustów | 1615 | 7357 | 166,0 | 4,56 | 4,07 | 0,89 | 102,8 | 25,3 |
| Bargłów Kościelny | 1344 | 6010 | 123,5 | 4,47 | 4,22 | 0,94 | 91,9 | 21,8 |
| Nowinka | 879 | 3943 | 83,6 | 4,49 | 3,25 | 0,73 | 95,2 | 29,3 |
| Plaska | 1040 | 4390 | 82,4 | 4,22 | 2,45 | 0,58 | 79,2 | 32,3 |
| Sztabin | 1580 | 6996 | 135,0 | 4,43 | 3,35 | 0,76 | 85,4 | 25,5 |
| POWIAT GRAJEWSKI | 14779 | 58567 | 1108,8 | 3,96 | 3,35 | 0,85 | 75,0 | 22,4 |
| Gmina miejska <i>Urban gmina</i> | | | | | | | | |
| Grajewo | 7381 | 28241 | 474,0 | 3,83 | 3,02 | 0,79 | 64,2 | 21,2 |
| Gminy miejsko-wiejskie <i>Urban-rural gminas</i> | | | | | | | | |
| Rajgród | 1593 | 6844 | 139,6 | 4,30 | 3,43 | 0,80 | 87,6 | 25,5 |
| w tym miasto | 597 | 2542 | 50,0 | 4,26 | 2,90 | 0,68 | 83,8 | 28,9 |
| <i>of which city</i> | | | | | | | | |
| Szczuczyn | 1861 | 7344 | 143,1 | 3,95 | 3,58 | 0,91 | 76,9 | 21,5 |
| w tym miasto | 1156 | 4375 | 77,3 | 3,78 | 3,07 | 0,81 | 66,9 | 21,8 |
| <i>of which city</i> | | | | | | | | |
| Gminy wiejskie <i>Rural gminas</i> | | | | | | | | |
| Grajewo | 1512 | 6226 | 134,6 | 4,12 | 4,00 | 0,97 | 89,0 | 22,2 |
| Radziłów | 1443 | 5808 | 124,1 | 4,02 | 3,49 | 0,87 | 86,0 | 24,6 |
| Wąsosz | 989 | 4104 | 93,4 | 4,15 | 4,01 | 0,97 | 94,4 | 23,5 |

a Na podstawie bilansów.
a Based on balances.

TABL. 4 (31). **ZASOBY MIESZKANIOWE^a W 2008 R. (dok.)**
Stan w dniu 31 XII
DWELLING STOCKS^a IN 2008 (cont.)
As of 31 Dec

| WYSZCZEGÓLNIENIE SPECIFICATION | Mieszkania Dwellings | Izby Rooms | Powierzchnia użytkowa mieszkań w tys. m ² Usable floor space of dwellings in thous. m ² | Przeciętna Average | | | | |
|--|-------------------------|---------------|--|--|---|----------------|--|----------------------|
| | | | | liczba izb w miesz- kaniu number of rooms in dwelling | liczba osób na number of persons per | | powierzchnia użytkowa w m ² usable floor space in m ² per | |
| | | | | | 1 miesz- kanie dwelling | 1 izbę room | 1 miesz- kanie dwelling | na 1 osobę person |
| POWIAT MONIECKI | 12678 | 53314 | 1086,9 | 4,21 | 3,36 | 0,80 | 85,7 | 25,5 |
| Gminy miejsko-wiejskie <i>Urban-rural gminas</i> | | | | | | | | |
| Goniadz | 1682 | 6905 | 139,7 | 4,11 | 3,11 | 0,76 | 83,0 | 26,7 |
| w tym miasto | 684 | 2837 | 51,8 | 4,15 | 2,86 | 0,69 | 75,7 | 26,5 |
| <i>of which city</i> | | | | | | | | |
| Knyszyn | 1445 | 6010 | 119,9 | 4,16 | 3,35 | 0,81 | 82,9 | 24,8 |
| w tym miasto | 862 | 3745 | 74,2 | 4,34 | 3,20 | 0,74 | 86,1 | 26,9 |
| <i>of which city</i> | | | | | | | | |
| Mońki | 4578 | 19755 | 377,4 | 4,32 | 3,39 | 0,79 | 82,4 | 24,3 |
| w tym miasto | 3233 | 13787 | 243,3 | 4,26 | 3,23 | 0,76 | 75,3 | 23,3 |
| <i>of which city</i> | | | | | | | | |
| Gminy wiejskie <i>Rural gminas</i> | | | | | | | | |
| Jasionówka | 877 | 3621 | 75,8 | 4,13 | 3,35 | 0,81 | 86,4 | 25,8 |
| Jaświły | 1480 | 6408 | 145,4 | 4,33 | 3,61 | 0,83 | 98,2 | 27,2 |
| Krypno | 1289 | 5113 | 104,7 | 3,97 | 3,17 | 0,80 | 81,2 | 25,6 |
| Trzcianne | 1327 | 5502 | 124,0 | 4,15 | 3,49 | 0,84 | 93,5 | 26,8 |
| POWIAT SEJNEŃSKI | 6599 | 28160 | 579,3 | 4,27 | 3,20 | 0,75 | 87,8 | 27,4 |
| Gmina miejska <i>Urban gmina</i> | | | | | | | | |
| Sejny | 2002 | 7875 | 137,8 | 3,93 | 2,90 | 0,74 | 68,9 | 23,8 |
| Gminy wiejskie <i>Rural gminas</i> | | | | | | | | |
| Giby | 948 | 4115 | 88,8 | 4,34 | 3,11 | 0,72 | 93,7 | 30,1 |
| Krasnopol | 1262 | 5174 | 112,5 | 4,10 | 3,07 | 0,75 | 89,1 | 29,0 |
| Puńsk | 1170 | 5691 | 121,6 | 4,86 | 3,74 | 0,77 | 103,9 | 27,8 |
| Sejny | 1217 | 5305 | 118,6 | 4,36 | 3,39 | 0,78 | 97,4 | 28,7 |
| POWIAT SUWALSKI | 10246 | 43750 | 934,0 | 4,27 | 3,43 | 0,80 | 91,2 | 26,6 |
| Gminy wiejskie <i>Rural gminas</i> | | | | | | | | |
| Bakalarzewo | 871 | 3642 | 78,1 | 4,18 | 3,49 | 0,83 | 89,6 | 25,7 |
| Filipów | 1411 | 5761 | 114,3 | 4,08 | 3,22 | 0,79 | 81,0 | 25,1 |
| Jeleniewo | 852 | 4005 | 90,9 | 4,70 | 3,62 | 0,77 | 106,7 | 29,4 |
| Przerośl | 890 | 3772 | 82,5 | 4,24 | 3,39 | 0,80 | 92,8 | 27,4 |
| Raczki | 1618 | 6803 | 142,2 | 4,20 | 3,76 | 0,89 | 87,9 | 23,4 |
| Rutka-Tartak | 578 | 2547 | 55,0 | 4,41 | 3,86 | 0,88 | 95,2 | 24,7 |
| Suwałki | 2193 | 9504 | 210,8 | 4,33 | 2,98 | 0,69 | 96,1 | 32,3 |
| Szypłiszki | 1084 | 4493 | 92,9 | 4,14 | 3,66 | 0,88 | 85,7 | 23,4 |
| Wiżajny | 749 | 3223 | 67,3 | 4,30 | 3,52 | 0,82 | 89,8 | 25,5 |
| MIASTO NA PRAWACH POWIATU: CITY WITH POWIAT STATUS: | | | | | | | | |
| Suwałki | 23705 | 88851 | 1485,4 | 3,75 | 2,93 | 0,78 | 62,7 | 21,4 |

a Na podstawie bilansów.
a Based on balances.

TABL. 5 (32). **MIESZKANIA WEDŁUG STOSUNKÓW WŁASNOŚCIOWYCH^a W 2007 R.**
Stan w dniu 31 XII
DWELLINGS BY TYPE OF OWNERSHIP^a IN 2007
As of 31 Dec

| WYSZCZEGÓLNIENIE SPECIFICATION | Mieszkania Dwellings | | | | Powierzchnia użytkowa mieszkań w tys. m ² Usable floor space of dwellings in thous. m ² | | | |
|---|---|---|---|--|--|---|---|--|
| | spółdzielni mieszkaniowych housing co-operatives | gminne (komunalne) gmina (municipal) | zakładów pracy ^b company ^b | osób fizycznych ^c natural persons ^c | spółdzielni mieszkaniowych housing co-operatives | gminnych (komunalnych) gmina (municipal) | zakładów pracy ^b company ^b | osób fizycznych ^c natural persons ^c |
| WOJEWÓDZTWO <i>VOIVODSHIP</i> | 116976 | 22143 | 4827 | 257732 | 5889,8 | 972,6 | 267,7 | 22329,6 |
| Podregion białostocki <i>Subregion</i> | 67420 | 10635 | 2561 | 101148 | 3362,4 | 452,9 | 129,8 | 8317,6 |
| Powiaty: <i>Powiats:</i> | | | | | | | | |
| białostocki | 6222 | 1049 | 950 | 39047 | 298,1 | 44,2 | 49,6 | 3457,5 |
| sokólski | 3260 | 763 | 310 | 19277 | 160,2 | 32,9 | 17,2 | 1617,1 |
| Miasto na prawach powiatu: <i>City with powiat status:</i> | | | | | | | | |
| Białystok | 57938 | 8823 | 1301 | 42824 | 2904,1 | 375,8 | 63,0 | 3243,0 |
| Podregion łomżyński <i>Subregion</i> | 28618 | 6246 | 1279 | 98373 | 1460,2 | 280,7 | 75,7 | 8842,4 |
| Powiaty: <i>Powiats:</i> | | | | | | | | |
| bielski | 4511 | 836 | 206 | 16410 | 221,3 | 37,9 | 10,1 | 1350,5 |
| hajnowski | 3001 | 1147 | 416 | 15960 | 146,0 | 52,3 | 26,9 | 1195,2 |
| kolneński | 1415 | 333 | 59 | 8468 | 70,9 | 15,1 | 4,1 | 762,3 |
| łomżyński | 211 | 267 | 120 | 13231 | 10,2 | 13,0 | 7,4 | 1289,2 |
| siemiatycki | 2211 | 502 | 154 | 13881 | 111,4 | 24,0 | 10,1 | 1238,6 |
| wysokomazowiecki | 1446 | 604 | 116 | 14823 | 74,4 | 26,4 | 6,0 | 1548,1 |
| zambrowski | 3312 | 1329 | 81 | 8405 | 164,3 | 57,7 | 4,3 | 805,3 |
| Miasto na prawach powiatu: <i>City with powiat status:</i> | | | | | | | | |
| Łomża | 12511 | 1228 | 127 | 7195 | 661,7 | 54,3 | 6,8 | 653,2 |
| Podregion suwalski <i>Subregion</i> | 20938 | 5262 | 987 | 58211 | 1067,2 | 239,0 | 62,2 | 5169,6 |
| Powiaty: <i>Powiats:</i> | | | | | | | | |
| augustowski | 4067 | 1163 | 274 | 12976 | 205,5 | 50,3 | 18,2 | 1159,9 |
| grajewski | 2740 | 1011 | 137 | 10623 | 140,2 | 43,4 | 8,5 | 897,4 |
| moniecki | 1641 | 379 | 140 | 10416 | 85,0 | 17,4 | 8,4 | 966,2 |
| sejneński | 791 | 250 | 107 | 5356 | 41,8 | 10,9 | 8,2 | 508,8 |
| suwalski | 493 | 97 | 144 | 9374 | 26,3 | 4,5 | 9,6 | 871,6 |
| Miasto na prawach powiatu: <i>City with powiat status:</i> | | | | | | | | |
| Suwałki | 11206 | 2362 | 185 | 9466 | 568,4 | 112,5 | 9,3 | 765,7 |

^a Na podstawie bilansu zasobów mieszkaniowych. ^b Łącznie z zasobami Skarbu Państwa. ^c Dane dotyczą właścicieli mieszkań w domach jednorodzinnych oraz w budynkach wielomieszkaniowych.

^a Based on balance of dwelling stocks. ^b Including stocks of the State Treasury. ^c Data concerns owners of dwellings in one-family houses as well as in multiresidential buildings.

TABL. 6 (33). **BUDYNKI ODDANE DO UŻYTKOWANIA W 2008 R.**
BUILDINGS COMPLETED IN 2008

| WYSZCZEGÓLNIENIE SPECIFICATION | Budynki oddane do użytkowania <i>Buildings completed</i> | | | | Kubatura w m ³ <i>Cubic volume in m³</i> | | | |
|---|---|---|--|---|---|--|--|--|
| | ogółem <i>grand total</i> | w tym mieszkalne <i>of which residential</i> | z ogółem – budownictwo indywidualne <i>of grand total – private construction</i> | | ogółem <i>grand total</i> | w tym budynków mieszkalnych <i>of which residential buildings</i> | z ogółem – budownictwo indywidualne <i>of grand total – private construction</i> | |
| | | | razem <i>total</i> | w tym mieszkalne <i>of which residential</i> | | | razem <i>total</i> | w tym budynków mieszkalnych <i>of which residential buildings</i> |
| WOJEWÓDZTWO VOIVODSHIP | 3899 | 2740 | 3391 | 2567 | 5764938 | 2903012 | 3521077 | 2034360 |
| Podregion białostocki Subregion | 1815 | 1318 | 1382 | 1171 | 2609525 | 1507164 | 1332145 | 949618 |
| Powiaty: <i>Powiats:</i> | | | | | | | | |
| białostocki | 871 | 778 | 836 | 760 | 856559 | 682758 | 696068 | 609971 |
| sokólski | 182 | 113 | 178 | 111 | 189418 | 93530 | 180484 | 87531 |
| Miasto na prawach powiatu: <i>City with powiat status:</i> | | | | | | | | |
| Białystok | 762 | 427 | 368 | 300 | 1563548 | 730876 | 455593 | 252116 |
| Podregion łomżyński Subregion | 1293 | 887 | 1248 | 874 | 2073357 | 796565 | 1376465 | 678879 |
| Powiaty: <i>Powiats:</i> | | | | | | | | |
| bielski | 162 | 115 | 153 | 112 | 191787 | 97095 | 149300 | 82288 |
| hajnowski | 163 | 111 | 161 | 111 | 503789 | 72703 | 120925 | 72703 |
| kolneński | 189 | 113 | 188 | 113 | 215166 | 90719 | 210403 | 90719 |
| łomżyński | 330 | 240 | 327 | 239 | 375540 | 193008 | 356095 | 192015 |
| siemiatycki | 96 | 71 | 96 | 71 | 95379 | 49674 | 91738 | 49674 |
| wysokomazowiecki | 133 | 75 | 121 | 74 | 259674 | 70146 | 194914 | 57557 |
| zambrowski | 125 | 91 | 124 | 90 | 137231 | 75644 | 134150 | 72563 |
| Miasto na prawach powiatu: <i>City with powiat status:</i> | | | | | | | | |
| Łomża | 95 | 71 | 78 | 64 | 294791 | 147576 | 118940 | 61360 |
| Podregion suwalski Subregion | 791 | 535 | 761 | 522 | 1082056 | 599283 | 812467 | 405863 |
| Powiaty: <i>Powiats:</i> | | | | | | | | |
| augustowski | 230 | 163 | 225 | 161 | 237115 | 135871 | 195846 | 121723 |
| grajewski | 88 | 58 | 86 | 57 | 126235 | 87087 | 83625 | 45557 |
| moniecki | 100 | 46 | 97 | 46 | 96987 | 34449 | 92308 | 34449 |
| sejneński | 105 | 75 | 104 | 75 | 83869 | 50839 | 83636 | 50839 |
| suwalski | 185 | 134 | 177 | 133 | 178463 | 105557 | 151645 | 104661 |
| Miasto na prawach powiatu: <i>City with powiat status:</i> | | | | | | | | |
| Suwałki | 83 | 59 | 72 | 50 | 359387 | 185480 | 205407 | 48634 |

TABL. 7 (34). **MIESZKANIA ODDANE DO UŻYTKOWANIA W 2008 R.**
DWELLINGS COMPLETED IN 2008

| WYSZCZEGÓLNIENIE SPECIFICATION | Ogółem Total | | | | W tym w budynkach indywidualnych Of which in private buildings | | | |
|---|-------------------------|---------------|---|---|---|---------------|---|---|
| | mieszkania dwellings | izby rooms | powierzchnia użytkowa w m ² usable floor space in m ² | | mieszkania dwellings | izby rooms | powierzchnia użytkowa w m ² usable floor space in m ² | |
| | | | mieszkań of dwellings | przeciętna 1 mieszkania average per dwelling | | | mieszkań of dwellings | przeciętna 1 mieszkania average per dwelling |
| WOJEWÓDZTWO .. VOIVODSHIP | 4973 | 22881 | 552254 | 111,1 | 2615 | 15474 | 412639 | 157,8 |
| PODREGION BIAŁO- STOCKI SUBREGION | 2704 | 11953 | 287954 | 106,5 | 1221 | 7202 | 194755 | 159,5 |
| POWIAT BIAŁOSTOCKI ... | 988 | 5264 | 127448 | 129,0 | 760 | 4571 | 115437 | 151,9 |
| Gminy miejsko-wiejskie Urban-rural gminas | | | | | | | | |
| Choroszcz | 141 | 862 | 22563 | 160,0 | 141 | 862 | 22563 | 160,0 |
| w tym miasto | 33 | 204 | 5364 | 162,5 | 33 | 204 | 5364 | 162,5 |
| <i>of which city</i> | | | | | | | | |
| Czarna Białostocka | 23 | 129 | 3068 | 133,4 | 23 | 129 | 3068 | 133,4 |
| w tym miasto | 17 | 96 | 2449 | 144,1 | 17 | 96 | 2449 | 144,1 |
| <i>of which city</i> | | | | | | | | |
| Łapy | 43 | 277 | 5593 | 130,1 | 43 | 277 | 5593 | 130,1 |
| w tym miasto | 23 | 154 | 3385 | 147,2 | 23 | 154 | 3385 | 147,2 |
| <i>of which city</i> | | | | | | | | |
| Supraśl | 131 | 769 | 18323 | 139,9 | 126 | 740 | 17570 | 139,4 |
| w tym miasto | 8 | 48 | 915 | 114,4 | 8 | 48 | 915 | 114,4 |
| <i>of which city</i> | | | | | | | | |
| Suraż | 3 | 21 | 389 | 129,7 | 3 | 21 | 389 | 129,7 |
| w tym miasto | 3 | 21 | 389 | 129,7 | 3 | 21 | 389 | 129,7 |
| <i>of which city</i> | | | | | | | | |
| Tykocin | 5 | 22 | 591 | 118,2 | 5 | 22 | 591 | 118,2 |
| w tym miasto | 2 | 12 | 403 | 201,5 | 2 | 12 | 403 | 201,5 |
| <i>of which city</i> | | | | | | | | |
| Wasilków | 177 | 866 | 19215 | 108,6 | 86 | 514 | 14360 | 167,0 |
| w tym miasto | 126 | 566 | 10138 | 80,5 | 35 | 214 | 5283 | 150,9 |
| <i>of which city</i> | | | | | | | | |
| Zabłudów | 58 | 268 | 6190 | 106,7 | 34 | 204 | 5122 | 150,6 |
| w tym miasto | 29 | 85 | 1625 | 56,0 | 5 | 21 | 557 | 111,4 |
| <i>of which city</i> | | | | | | | | |
| Gminy wiejskie Rural gminas | | | | | | | | |
| Dobrzyniewo Duże | 67 | 407 | 10635 | 158,7 | 67 | 407 | 10635 | 158,7 |
| Gródek | 14 | 69 | 1392 | 99,4 | 14 | 69 | 1392 | 99,4 |
| Juchnowiec Kościelny | 238 | 1023 | 26302 | 110,5 | 130 | 775 | 20967 | 161,3 |
| Michałowó | 12 | 63 | 1478 | 123,2 | 12 | 63 | 1478 | 123,2 |
| Poświętne | 4 | 35 | 556 | 139,0 | 4 | 35 | 556 | 139,0 |
| Turośń Kościelna | 68 | 429 | 10634 | 156,4 | 68 | 429 | 10634 | 156,4 |
| Zawady | 4 | 24 | 519 | 129,8 | 4 | 24 | 519 | 129,8 |

TABL. 7 (34). MIESZKANIA ODDANE DO UŻYTKOWANIA W 2008 R. (cd.)
DWELLINGS COMPLETED IN 2008 (cont.)

| WYSZCZEGÓLNIENIE SPECIFICATION | Ogółem Total | | | | W tym w budynkach indywidualnych Of which in private buildings | | | |
|--|-------------------------|---------------|---|---|---|---------------|---|---|
| | mieszkania dwellings | izby rooms | powierzchnia użytkowa w m ² usable floor space in m ² | | mieszkania dwellings | izby rooms | powierzchnia użytkowa w m ² usable floor space in m ² | |
| | | | mieszkań of dwellings | przeciętna 1 mieszkania average per dwelling | | | mieszkań of dwellings | przeciętna 1 mieszkania average per dwelling |
| POWIAT SOKÓLSKI | 142 | 731 | 19405 | 136,7 | 116 | 656 | 18273 | 157,5 |
| Gminy miejsko-wiejskie <i>Urban-rural gminas</i> | | | | | | | | |
| Dąbrowa Białostocka | 13 | 69 | 1795 | 138,1 | 13 | 69 | 1795 | 138,1 |
| w tym miasto | 7 | 39 | 1026 | 146,6 | 7 | 39 | 1026 | 146,6 |
| <i>of which city</i> | | | | | | | | |
| Sokółka | 96 | 464 | 12653 | 131,8 | 70 | 389 | 11521 | 164,6 |
| w tym miasto | 73 | 331 | 7981 | 109,3 | 47 | 256 | 6849 | 145,7 |
| <i>of which city</i> | | | | | | | | |
| Suchowola | 7 | 47 | 1273 | 181,9 | 7 | 47 | 1273 | 181,9 |
| w tym miasto | 3 | 21 | 471 | 157,0 | 3 | 21 | 471 | 157,0 |
| <i>of which city</i> | | | | | | | | |
| Gminy wiejskie <i>Rural gminas</i> | | | | | | | | |
| Janów | 3 | 17 | 437 | 145,7 | 3 | 17 | 437 | 145,7 |
| Korycin | 3 | 17 | 525 | 175,0 | 3 | 17 | 525 | 175,0 |
| Krynki | 6 | 35 | 869 | 144,8 | 6 | 35 | 869 | 144,8 |
| Kuźnica | 5 | 24 | 577 | 115,4 | 5 | 24 | 577 | 115,4 |
| Nowy Dwór | 1 | 6 | 107 | 107,0 | 1 | 6 | 107 | 107,0 |
| Sidra | 3 | 24 | 620 | 206,7 | 3 | 24 | 620 | 206,7 |
| Szudziałowo | 5 | 28 | 549 | 109,8 | 5 | 28 | 549 | 109,8 |
| MIASTO NA PRAWACH POWIATU: CITY WITH POWIAT STATUS: | | | | | | | | |
| Białystok | 1574 | 5958 | 141101 | 89,6 | 345 | 1975 | 61045 | 176,9 |
| PODREGION ŁOMŻYŃSKI <i>SUBREGION</i> | 1249 | 6409 | 160828 | 128,8 | 874 | 5285 | 140060 | 160,3 |
| POWIAT BIELSKI | 143 | 737 | 21447 | 150,0 | 114 | 671 | 19024 | 166,9 |
| Gminy miejskie <i>Urban gminas</i> | | | | | | | | |
| Bielsk Podlaski | 102 | 501 | 15220 | 149,2 | 73 | 435 | 12797 | 175,3 |
| Brańsk | 6 | 41 | 1027 | 171,2 | 6 | 41 | 1027 | 171,2 |
| Gminy wiejskie <i>Rural gminas</i> | | | | | | | | |
| Bielsk Podlaski | 17 | 84 | 2414 | 142,0 | 17 | 84 | 2414 | 142,0 |
| Boćki | 4 | 30 | 702 | 175,5 | 4 | 30 | 702 | 175,5 |
| Brańsk | 1 | 6 | 215 | 215,0 | 1 | 6 | 215 | 215,0 |
| Orla | 2 | 9 | 163 | 81,5 | 2 | 9 | 163 | 81,5 |
| Rudka | 3 | 22 | 566 | 188,7 | 3 | 22 | 566 | 188,7 |
| Wyszki | 8 | 44 | 1140 | 142,5 | 8 | 44 | 1140 | 142,5 |

TABL. 7 (34). MIESZKANIA ODDANE DO UŻYTKOWANIA W 2008 R. (cd.)
DWELLINGS COMPLETED IN 2008 (cont.)

| WYSZCZEGÓLNIENIE SPECIFICATION | Ogółem Total | | | | W tym w budynkach indywidualnych Of which in private buildings | | | |
|--|-------------------------|---------------|---|---|---|---------------|---|---|
| | mieszkania dwellings | izby rooms | powierzchnia użytkowa w m ² usable floor space in m ² | | mieszkania dwellings | izby rooms | powierzchnia użytkowa w m ² usable floor space in m ² | |
| | | | mieszkań of dwellings | przeciętna 1 mieszkania average per dwelling | | | mieszkań of dwellings | przeciętna 1 mieszkania average per dwelling |
| POWIAT ŁOMŻYŃSKI (dok.) (cont.) | | | | | | | | |
| Gminy wiejskie <i>Rural gminas</i> | | | | | | | | |
| Łomża | 105 | 667 | 18621 | 177,3 | 105 | 667 | 18621 | 177,3 |
| Miastkowo | 11 | 71 | 1791 | 162,8 | 11 | 71 | 1791 | 162,8 |
| Piątnica | 55 | 349 | 8988 | 163,4 | 55 | 349 | 8988 | 163,4 |
| Przytuły | 2 | 15 | 453 | 226,5 | 2 | 15 | 453 | 226,5 |
| Śniadowo | 18 | 109 | 2847 | 158,2 | 18 | 109 | 2847 | 158,2 |
| Wizna | 7 | 43 | 1243 | 177,6 | 7 | 43 | 1243 | 177,6 |
| Zbójna | 17 | 99 | 2309 | 135,8 | 15 | 89 | 2111 | 140,7 |
| POWIAT SIEMIATYCKI | 70 | 359 | 10583 | 151,2 | 70 | 359 | 10583 | 151,2 |
| Gmina miejska <i>Urban gmina</i> | | | | | | | | |
| Siemiatycze | 28 | 156 | 4842 | 172,9 | 28 | 156 | 4842 | 172,9 |
| Gmina miejsko-wiejska <i>Urban-rural gmina</i> | | | | | | | | |
| Drohiczyn | 6 | 28 | 678 | 113,0 | 6 | 28 | 678 | 113,0 |
| w tym miasto | 3 | 15 | 422 | 140,7 | 3 | 15 | 422 | 140,7 |
| <i>of which city</i> | | | | | | | | |
| Gminy wiejskie <i>Rural gminas</i> | | | | | | | | |
| Dziadkowice | 6 | 33 | 1065 | 177,5 | 6 | 33 | 1065 | 177,5 |
| Grodzisk | 2 | 10 | 301 | 150,5 | 2 | 10 | 301 | 150,5 |
| Mielnik | 9 | 46 | 1357 | 150,8 | 9 | 46 | 1357 | 150,8 |
| Milejczyce | 1 | 3 | 76 | 76,0 | 1 | 3 | 76 | 76,0 |
| Nurzec-Stacja | 3 | 11 | 212 | 70,7 | 3 | 11 | 212 | 70,7 |
| Perlejewo | 2 | 9 | 253 | 126,5 | 2 | 9 | 253 | 126,5 |
| Siemiatycze | 13 | 63 | 1799 | 138,4 | 13 | 63 | 1799 | 138,4 |
| POWIAT WYSOKO- MAZOWIECKI | 117 | 621 | 13035 | 111,4 | 73 | 474 | 10776 | 147,6 |
| Gmina miejska <i>Urban gmina</i> | | | | | | | | |
| Wysokie Mazowieckie | 68 | 309 | 6158 | 90,6 | 24 | 162 | 3899 | 162,5 |
| Gmina miejsko-wiejska <i>Urban-rural gmina</i> | | | | | | | | |
| Ciechanowiec | 22 | 134 | 2911 | 132,3 | 22 | 134 | 2911 | 132,3 |
| w tym miasto | 16 | 99 | 2098 | 131,1 | 16 | 99 | 2098 | 131,1 |
| <i>of which city</i> | | | | | | | | |
| Gminy wiejskie <i>Rural gminas</i> | | | | | | | | |
| Czyżew-Osada | 1 | 10 | 153 | 153,0 | 1 | 10 | 153 | 153,0 |
| Klukowo | 2 | 13 | 305 | 152,5 | 2 | 13 | 305 | 152,5 |
| Kobylin-Borzymy | 3 | 17 | 381 | 127,0 | 3 | 17 | 381 | 127,0 |
| Kulesze Kościelne | 2 | 13 | 310 | 155,0 | 2 | 13 | 310 | 155,0 |
| Nowe Piekuty | 3 | 21 | 469 | 156,3 | 3 | 21 | 469 | 156,3 |
| Sokoły | 3 | 15 | 421 | 140,3 | 3 | 15 | 421 | 140,3 |
| Szepietowo | 5 | 36 | 825 | 165,0 | 5 | 36 | 825 | 165,0 |
| Wysokie Mazowieckie | 8 | 53 | 1102 | 137,8 | 8 | 53 | 1102 | 137,8 |

TABL. 7 (34). **MIESZKANIA ODDANE DO UŻYTKOWANIA W 2008 R. (cd.)**
DWELLINGS COMPLETED IN 2008 (cont.)

| WYSZCZEGÓLNIENIE SPECIFICATION | Ogółem Total | | | | W tym w budynkach indywidualnych Of which in private buildings | | | |
|--|-------------------------|---------------|---|---|---|---------------|---|---|
| | mieszkania dwellings | izby rooms | powierzchnia użytkowa w m ² usable floor space in m ² | | mieszkania dwellings | izby rooms | powierzchnia użytkowa w m ² usable floor space in m ² | |
| | | | mieszkań of dwellings | przeciętna 1 mieszkania average per dwelling | | | mieszkań of dwellings | przeciętna 1 mieszkania average per dwelling |
| POWIAT ZAMBROWSKI ... | 98 | 618 | 16373 | 167,1 | 90 | 586 | 15820 | 175,8 |
| Gmina miejska <i>Urban gmina</i> | | | | | | | | |
| Zambrów | 23 | 154 | 4272 | 185,7 | 23 | 154 | 4272 | 185,7 |
| Gminy wiejskie <i>Rural gminas</i> | | | | | | | | |
| Kolaki Kościelne | 3 | 24 | 631 | 210,3 | 3 | 24 | 631 | 210,3 |
| Rutki | 13 | 63 | 1378 | 106,0 | 5 | 31 | 825 | 165,0 |
| Szumowo | 13 | 85 | 2171 | 167,0 | 13 | 85 | 2171 | 167,0 |
| Zambrów | 46 | 292 | 7921 | 172,2 | 46 | 292 | 7921 | 172,2 |
| MIASTO NA PRAWACH POWIATU: CITY WITH POWIAT STATUS: | | | | | | | | |
| Łomża | 359 | 1293 | 27175 | 75,7 | 69 | 429 | 11934 | 173,0 |
| PODREGION SUWALSKI <i>SUBREGION</i> | 1020 | 4519 | 103472 | 101,4 | 520 | 2987 | 77824 | 149,7 |
| POWIAT AUGUSTOWSKI | 224 | 1051 | 24389 | 108,9 | 168 | 907 | 21339 | 127,0 |
| Gmina miejska <i>Urban gmina</i> | | | | | | | | |
| Augustów | 125 | 523 | 12578 | 100,6 | 69 | 379 | 9528 | 138,1 |
| Gmina miejsko-wiejska <i>Urban-rural gmina</i> | | | | | | | | |
| Lipsk | 5 | 31 | 669 | 133,8 | 5 | 31 | 669 | 133,8 |
| w tym miasto of which city | 4 | 23 | 538 | 134,5 | 4 | 23 | 538 | 134,5 |
| Gminy wiejskie <i>Rural gminas</i> | | | | | | | | |
| Augustów | 14 | 73 | 1625 | 116,1 | 14 | 73 | 1625 | 116,1 |
| Bargłów Kościelny | 4 | 24 | 571 | 142,8 | 4 | 24 | 571 | 142,8 |
| Nowinka | 29 | 130 | 2908 | 100,3 | 29 | 130 | 2908 | 100,3 |
| Plaska | 33 | 189 | 4130 | 125,2 | 33 | 189 | 4130 | 125,2 |
| Sztabin | 14 | 81 | 1908 | 136,3 | 14 | 81 | 1908 | 136,3 |
| POWIAT GRAJEWSKI | 96 | 458 | 10885 | 113,4 | 50 | 316 | 8603 | 172,1 |
| Gmina miejska <i>Urban gmina</i> | | | | | | | | |
| Grajewo | 69 | 284 | 6549 | 94,9 | 23 | 142 | 4267 | 185,5 |
| Gminy miejsko-wiejskie <i>Urban-rural gminas</i> | | | | | | | | |
| Rajgród | 11 | 71 | 1917 | 174,3 | 11 | 71 | 1917 | 174,3 |
| w tym miasto of which city | 5 | 32 | 832 | 166,4 | 5 | 32 | 832 | 166,4 |
| Szczuczyn | 2 | 13 | 286 | 143,0 | 2 | 13 | 286 | 143,0 |
| w tym miasto of which city | 2 | 13 | 286 | 143,0 | 2 | 13 | 286 | 143,0 |
| Gminy wiejskie <i>Rural gminas</i> | | | | | | | | |
| Grajewo | 8 | 46 | 1267 | 158,4 | 8 | 46 | 1267 | 158,4 |
| Radziłów | 5 | 39 | 726 | 145,2 | 5 | 39 | 726 | 145,2 |
| Wąsosz | 1 | 5 | 140 | 140,0 | 1 | 5 | 140 | 140,0 |

TABL. 7 (34). **MIESZKANIA ODDANE DO UŻYTKOWANIA W 2008 R. (dok.)**
 DWELLINGS COMPLETED IN 2008 (cont.)

| WYSZCZEGÓLNIENIE SPECIFICATION | Ogółem Total | | | | W tym w budynkach indywidualnych Of which in private buildings | | | |
|--|-------------------------|---------------|---|---|---|---------------|---|---|
| | mieszkania dwellings | izby rooms | powierzchnia użytkowa w m ² usable floor space in m ² | | mieszkania dwellings | izby rooms | powierzchnia użytkowa w m ² usable floor space in m ² | |
| | | | mieszkań of dwellings | przeciętna 1 mieszkania average per dwelling | | | mieszkań of dwellings | przeciętna 1 mieszkania average per dwelling |
| POWIAT MONIECKI | 67 | 362 | 8438 | 125,9 | 60 | 346 | 8131 | 135,5 |
| Gminy miejsko-wiejskie <i>Urban-rural gminas</i> | | | | | | | | |
| Goniądz | 5 | 33 | 772 | 154,4 | 5 | 33 | 772 | 154,4 |
| w tym miasto | 2 | 14 | 340 | 170,0 | 2 | 14 | 340 | 170,0 |
| <i>of which city</i> | | | | | | | | |
| Knyszyn | 10 | 65 | 1417 | 141,7 | 10 | 65 | 1417 | 141,7 |
| w tym miasto | 7 | 45 | 967 | 138,1 | 7 | 45 | 967 | 138,1 |
| <i>of which city</i> | | | | | | | | |
| Mońki | 37 | 173 | 3819 | 103,2 | 30 | 157 | 3512 | 117,1 |
| w tym miasto | 27 | 134 | 3023 | 112,0 | 27 | 134 | 3023 | 112,0 |
| <i>of which city</i> | | | | | | | | |
| Gminy wiejskie <i>Rural gminas</i> | | | | | | | | |
| Jasionówka | 5 | 35 | 943 | 188,6 | 5 | 35 | 943 | 188,6 |
| Jaświły | 3 | 16 | 463 | 154,3 | 3 | 16 | 463 | 154,3 |
| Krypno | 5 | 30 | 818 | 163,6 | 5 | 30 | 818 | 163,6 |
| Trzcianne | 2 | 10 | 206 | 103,0 | 2 | 10 | 206 | 103,0 |
| POWIAT SEJNEŃSKI | 71 | 398 | 9211 | 129,7 | 69 | 392 | 9105 | 132,0 |
| Gmina miejska <i>Urban gmina</i> | | | | | | | | |
| Sejny | 9 | 38 | 997 | 110,8 | 7 | 32 | 891 | 127,3 |
| Gminy wiejskie <i>Rural gminas</i> | | | | | | | | |
| Giby | 8 | 44 | 997 | 124,6 | 8 | 44 | 997 | 124,6 |
| Krasnopol | 25 | 152 | 3524 | 141,0 | 25 | 152 | 3524 | 141,0 |
| Puńsk | 15 | 89 | 1953 | 130,2 | 15 | 89 | 1953 | 130,2 |
| Sejny | 14 | 75 | 1740 | 124,3 | 14 | 75 | 1740 | 124,3 |
| POWIAT SUWAŃSKI | 123 | 729 | 21338 | 173,5 | 122 | 723 | 21220 | 173,9 |
| Gminy wiejskie <i>Rural gminas</i> | | | | | | | | |
| Bakalarzewo | 9 | 53 | 1656 | 184,0 | 8 | 47 | 1538 | 192,3 |
| Filipów | 3 | 15 | 415 | 138,3 | 3 | 15 | 415 | 138,3 |
| Jeleniewo | 14 | 81 | 2185 | 156,1 | 14 | 81 | 2185 | 156,1 |
| Przerośl | 6 | 34 | 1088 | 181,3 | 6 | 34 | 1088 | 181,3 |
| Raczkі | 8 | 46 | 1545 | 193,1 | 8 | 46 | 1545 | 193,1 |
| Rutka-Tartak | 3 | 13 | 314 | 104,7 | 3 | 13 | 314 | 104,7 |
| Suwałki | 62 | 386 | 11641 | 187,8 | 62 | 386 | 11641 | 187,8 |
| Szypłiszki | 13 | 63 | 1761 | 135,5 | 13 | 63 | 1761 | 135,5 |
| Wiżajny | 5 | 38 | 733 | 146,6 | 5 | 38 | 733 | 146,6 |
| MIASTO NA PRAWACH POWIATU: CITY WITH POWIAT STATUS: | | | | | | | | |
| Suwałki | 439 | 1521 | 29211 | 66,5 | 51 | 303 | 9426 | 184,8 |

**DZIAŁ VII
EDUKACJA I WYCHOWANIE**

**CHAPTER VII
EDUCATION**

TABL. 1 (35). **SZKOŁY PODSTAWOWE DLA DZIECI I MŁODZIEŻY W ROKU SZKOLNYM 2008/09**
PRIMARY SCHOOLS FOR CHILDREN AND YOUTH IN 2008/09 SCHOOL YEAR

| WYSZCZEGÓLNIENIE <i>SPECIFICATION</i> | Szkoły <i>Schools</i> | Pomieszczenia szkolne <i>Classrooms</i> | Oddziały <i>Sections</i> | Uczniowie <i>Pupils</i> | Absolwenci ^a <i>Graduates^a</i> |
|---|--------------------------|---|-----------------------------|----------------------------|---|
| WOJEWÓDZTWO <i>VOIVODSHIP</i> | 459 | 5554 | 3929 | 72576 | 14053 |
| PODREGION BIAŁOSTOCKI <i>SUBREGION</i> | 139 | 1943 | 1442 | 27805 | 5425 |
| POWIAT BIAŁOSTOCKI | 54 | 651 | 438 | 7492 | 1435 |
| Gminy miejsko-wiejskie <i>Urban-rural gminas</i> | | | | | |
| Choroszcz | 4 | 54 | 38 | 675 | 116 |
| Czarna Białostocka | 2 | 40 | 30 | 684 | 102 |
| Łapy | 9 | 119 | 79 | 1349 | 266 |
| Supraśl | 3 | 28 | 25 | 461 | 121 |
| Suraj | 1 | 11 | 6 | 118 | 18 |
| Tykocin | 2 | 31 | 19 | 357 | 69 |
| Wasilków | 5 | 51 | 40 | 719 | 124 |
| Zabłudów | 5 | 55 | 31 | 463 | 86 |
| Gminy wiejskie <i>Rural gminas</i> | | | | | |
| Dobrzyniewo Duże | 6 | 46 | 37 | 470 | 94 |
| Gródek | 2 | 23 | 16 | 252 | 49 |
| Juchnowiec Kościelny | 4 | 72 | 43 | 821 | 150 |
| Michałow | 1 | 21 | 16 | 303 | 73 |
| Poświętne | 3 | 24 | 17 | 246 | 56 |
| Turośń Kościelna | 5 | 55 | 28 | 376 | 60 |
| Zawady | 2 | 21 | 13 | 198 | 51 |
| POWIAT SOKÓLSKI | 37 | 413 | 261 | 4420 | 877 |
| Gminy miejsko-wiejskie <i>Urban-rural gminas</i> | | | | | |
| Dąbrowa Białostocka | 9 | 95 | 56 | 854 | 169 |
| Sokółka | 11 | 114 | 81 | 1497 | 301 |
| Suchowola | 5 | 54 | 32 | 498 | 96 |
| Gminy wiejskie <i>Rural gminas</i> | | | | | |
| Janów | 2 | 27 | 18 | 286 | 61 |
| Korycin | 1 | 14 | 12 | 231 | 47 |
| Krynki | 1 | 9 | 7 | 162 | 29 |
| Kuźnica | 1 | 13 | 12 | 274 | 44 |
| Nowy Dwór | 2 | 21 | 12 | 167 | 35 |
| Sidra | 3 | 46 | 19 | 266 | 66 |
| Szudziałowo | 2 | 20 | 12 | 185 | 29 |
| MIASTO NA PRAWACH POWIATU: <i>CITY WITH POWIAT STATUS:</i> | | | | | |
| Białystok | 48 | 879 | 743 | 15893 | 3113 |

a Z roku szkolnego 2007/08.
a For 2007/08 school year.

TABL. 1 (35). SZKOŁY PODSTAWOWE DLA DZIECI I MŁODZIEŻY W ROKU SZKOLNYM 2008/09 (cd.)
 PRIMARY SCHOOLS FOR CHILDREN AND YOUTH IN 2008/09 SCHOOL YEAR (cont.)

| WYSZCZEGÓLNIENIE SPECIFICATION | Szkoły Schools | Pomieszczenia szkolne Classrooms | Oddziały Sections | Uczniowie Pupils | Absolwenci ^a Graduates ^a |
|--|-------------------|--|----------------------|---------------------|---|
| PODREGION ŁOMŻYŃSKI <i>SUBREGION</i> | 188 | 2171 | 1438 | 26077 | 5075 |
| POWIAT BIELSKI | 25 | 247 | 191 | 3251 | 659 |
| Gminy miejskie <i>Urban gminas</i> | | | | | |
| Bielsk Podlaski | 5 | 62 | 71 | 1479 | 319 |
| Brańsk | 1 | 16 | 12 | 275 | 45 |
| Gminy wiejskie <i>Rural gminas</i> | | | | | |
| Bielsk Podlaski | 3 | 31 | 20 | 303 | 51 |
| Boćki | 2 | 22 | 17 | 271 | 60 |
| Brańsk | 6 | 48 | 28 | 365 | 77 |
| Orla | 1 | 11 | 6 | 122 | 20 |
| Rudka | 2 | 17 | 10 | 142 | 31 |
| Wyszki | 5 | 40 | 27 | 294 | 56 |
| POWIAT HAJNOWSKI | 16 | 201 | 131 | 2324 | 492 |
| Gmina miejska <i>Urban gmina</i> | | | | | |
| Hajnówka | 5 | 83 | 53 | 1165 | 243 |
| Gmina miejsko-wiejska <i>Urban-rural gmina</i> | | | | | |
| Kleszczele | 1 | 7 | 6 | 125 | 32 |
| Gminy wiejskie <i>Rural gminas</i> | | | | | |
| Białowieża | 1 | 16 | 7 | 127 | 26 |
| Czeremcha | 1 | 13 | 8 | 172 | 29 |
| Czyże | 2 | 22 | 9 | 93 | 19 |
| Dubicze Cerkiewne | 1 | 10 | 11 | 68 | 21 |
| Hajnówka | 3 | 24 | 15 | 207 | 44 |
| Narew | 1 | 15 | 11 | 185 | 43 |
| Narewka | 1 | 11 | 11 | 182 | 35 |
| POWIAT KOLNEŃSKI | 28 | 286 | 167 | 2999 | 566 |
| Gmina miejska <i>Urban gmina</i> | | | | | |
| Kolno | 2 | 45 | 29 | 735 | 155 |
| Gmina miejsko-wiejska <i>Urban-rural gmina</i> | | | | | |
| Stawiski | 6 | 43 | 32 | 486 | 97 |
| Gminy wiejskie <i>Rural gminas</i> | | | | | |
| Grabowo | 3 | 42 | 16 | 309 | 50 |
| Kolno | 8 | 69 | 38 | 649 | 113 |
| Mały Płock | 4 | 47 | 23 | 355 | 60 |
| Turośl | 5 | 40 | 29 | 465 | 91 |
| POWIAT ŁOMŻYŃSKI | 37 | 386 | 231 | 3598 | 751 |
| Gminy miejsko-wiejskie <i>Urban-rural gminas</i> | | | | | |
| Jedwabne | 2 | 33 | 18 | 363 | 65 |
| Nowogród | 3 | 28 | 16 | 306 | 58 |

a Z roku szkolnego 2007/08.
 a For 2007/08 school year.

TABL. 1 (35). SZKOŁY PODSTAWOWE DLA DZIECI I MŁODZIEŻY W ROKU SZKOLNYM 2008/09 (cd.)
 PRIMARY SCHOOLS FOR CHILDREN AND YOUTH IN 2008/09 SCHOOL YEAR (cont.)

| WYSZCZEGÓLNIENIE SPECIFICATION | Szkoły Schools | Pomieszczenia szkolne Classrooms | Oddziały Sections | Uczniowie Pupils | Absolwenci ^a Graduates ^a |
|--|-------------------|--|----------------------|---------------------|---|
| POWIAT ŁOMŻYŃSKI (dok.) (cont.) | | | | | |
| Gminy wiejskie <i>Rural gminas</i> | | | | | |
| Łomża | 9 | 89 | 50 | 655 | 143 |
| Miastkowo | 4 | 39 | 24 | 355 | 72 |
| Piątnica | 8 | 70 | 44 | 737 | 169 |
| Przytuły | 2 | 20 | 10 | 153 | 32 |
| Śniadowo | 3 | 37 | 26 | 396 | 79 |
| Wizna | 3 | 31 | 24 | 310 | 77 |
| Zbójna | 3 | 39 | 19 | 323 | 56 |
| POWIAT SIEMIATYCKI | 19 | 270 | 158 | 2971 | 600 |
| Gmina miejska <i>Urban gmina</i> | | | | | |
| Siemiatycze | 3 | 86 | 42 | 1047 | 188 |
| Gmina miejsko-wiejska <i>Urban-rural gmina</i> | | | | | |
| Drohiczyn | 4 | 48 | 30 | 433 | 87 |
| Gminy wiejskie <i>Rural gminas</i> | | | | | |
| Dziadkowice | 1 | 10 | 8 | 181 | 45 |
| Grodzisk | 1 | 19 | 14 | 329 | 62 |
| Mielnik | 1 | 12 | 7 | 104 | 19 |
| Milejczyce | 1 | 11 | 6 | 105 | 22 |
| Nurzec-Stacja | 2 | 23 | 14 | 229 | 47 |
| Perlejewo | 1 | 18 | 12 | 212 | 53 |
| Siemiatycze | 5 | 43 | 25 | 331 | 77 |
| POWIAT WYSOKOMAZOWIECKI | 33 | 374 | 237 | 4010 | 741 |
| Gmina miejska <i>Urban gmina</i> | | | | | |
| Wysokie Mazowieckie | 1 | 29 | 30 | 721 | 137 |
| Gmina miejsko-wiejska <i>Urban-rural gmina</i> | | | | | |
| Ciechanowiec | 4 | 55 | 27 | 531 | 107 |
| Gminy wiejskie <i>Rural gminas</i> | | | | | |
| Czyżew-Osada | 3 | 34 | 24 | 544 | 85 |
| Klukowo | 4 | 34 | 25 | 312 | 53 |
| Kobylin-Borzymy | 3 | 27 | 18 | 280 | 46 |
| Kulesze Kościelne | 1 | 18 | 11 | 202 | 35 |
| Nowe Piekuty | 3 | 32 | 23 | 355 | 62 |
| Sokoły | 4 | 38 | 26 | 387 | 73 |
| Szepietowo | 5 | 53 | 30 | 435 | 90 |
| Wysokie Mazowieckie | 5 | 54 | 23 | 243 | 53 |
| POWIAT ZAMBROWSKI | 23 | 249 | 167 | 3076 | 555 |
| Gmina miejska <i>Urban gmina</i> | | | | | |
| Zambrów | 3 | 83 | 64 | 1584 | 310 |

a Z roku szkolnego 2007/08.
 a For 2007/08 school year.

TABL. 1 (35). SZKOŁY PODSTAWOWE DLA DZIECI I MŁODZIEŻY W ROKU SZKOLNYM 2008/09 (cd.)
 PRIMARY SCHOOLS FOR CHILDREN AND YOUTH IN 2008/09 SCHOOL YEAR (cont.)

| WYSZCZEGÓLNIENIE SPECIFICATION | Szkoły Schools | Pomieszczenia szkolne Classrooms | Oddziały Sections | Uczniowie Pupils | Absolwenci ^a Graduates ^a |
|--|-------------------|--|----------------------|---------------------|---|
| POWIAT ZAMBROWSKI (dok.) (cont.) | | | | | |
| Gminy wiejskie <i>Rural gminas</i> | | | | | |
| Kołaki Kościelne | 3 | 23 | 15 | 175 | 29 |
| Rutki | 3 | 30 | 21 | 411 | 67 |
| Szumowo | 6 | 43 | 28 | 337 | 61 |
| Zambrów | 8 | 70 | 39 | 569 | 88 |
| MIASTO NA PRAWACH POWIATU: CITY WITH POWIAT STATUS: | | | | | |
| Łomża | 7 | 158 | 156 | 3848 | 711 |
| PODREGION SUWALSKI | 132 | 1440 | 1049 | 18694 | 3553 |
| <i>SUBREGION</i> | | | | | |
| POWIAT AUGUSTOWSKI | 32 | 325 | 229 | 3923 | 778 |
| Gmina miejska <i>Urban gmina</i> | | | | | |
| Augustów | 6 | 105 | 87 | 1883 | 352 |
| Gmina miejsko-wiejska <i>Urban-rural gmina</i> | | | | | |
| Lipsk | 4 | 30 | 20 | 359 | 86 |
| Gminy wiejskie <i>Rural gminas</i> | | | | | |
| Augustów | 7 | 63 | 42 | 536 | 106 |
| Bargłów Kościelny | 6 | 45 | 31 | 422 | 76 |
| Nowinka | 3 | 28 | 15 | 193 | 48 |
| Plaska | 2 | 16 | 12 | 165 | 36 |
| Sztabin | 4 | 38 | 22 | 365 | 74 |
| POWIAT GRAJEWSKI | 26 | 265 | 200 | 3363 | 610 |
| Gmina miejska <i>Urban gmina</i> | | | | | |
| Grajewo | 4 | 57 | 72 | 1515 | 267 |
| Gminy miejsko-wiejskie <i>Urban-rural gminas</i> | | | | | |
| Rajgród | 5 | 47 | 28 | 382 | 64 |
| Szczuczyn | 3 | 46 | 27 | 442 | 95 |
| Gminy wiejskie <i>Rural gminas</i> | | | | | |
| Grajewo | 3 | 29 | 19 | 384 | 72 |
| Radziłów | 5 | 41 | 31 | 335 | 61 |
| Wąsosz | 6 | 45 | 23 | 305 | 51 |
| POWIAT MONIECKI | 24 | 235 | 166 | 2695 | 533 |
| Gminy miejsko-wiejskie <i>Urban-rural gminas</i> | | | | | |
| Goniądz | 4 | 39 | 24 | 325 | 62 |
| Knyszyn | 2 | 22 | 18 | 332 | 55 |
| Mońki | 5 | 58 | 46 | 899 | 185 |
| Gminy wiejskie <i>Rural gminas</i> | | | | | |
| Jasionówka | 1 | 18 | 12 | 210 | 41 |
| Jaświły | 3 | 31 | 21 | 359 | 83 |
| Krypno | 4 | 26 | 18 | 268 | 49 |
| Trzcianne | 5 | 41 | 27 | 302 | 58 |

a Z roku szkolnego 2007/08.
 a For 2007/08 school year.

TABL. 1 (35). **SZKOŁY PODSTAWOWE DLA DZIECI I MŁODZIEŻY W ROKU SZKOLNYM 2008/09 (dok.)**
PRIMARY SCHOOLS FOR CHILDREN AND YOUTH IN 2008/09 SCHOOL YEAR (cont.)

| WYSZCZEGÓLNIENIE SPECIFICATION | Szkoły Schools | Pomieszczenia szkolne Classrooms | Oddziały Sections | Uczniowie Pupils | Absolwenci ^a Graduates ^a |
|--|-------------------|--|----------------------|---------------------|---|
| POWIAT SEJNEŃSKI | 16 | 146 | 97 | 1440 | 213 |
| Gmina miejska <i>Urban gmina</i> | | | | | |
| Sejny | 2 | 27 | 26 | 521 | 88 |
| Gminy wiejskie <i>Rural gminas</i> | | | | | |
| Giby | 3 | 20 | 17 | 209 | 38 |
| Krasnopol | 3 | 21 | 14 | 218 | 51 |
| Puńsk | 5 | 49 | 27 | 306 | 13 |
| Sejny | 3 | 29 | 13 | 186 | 23 |
| POWIAT SUWAŃSKI | 24 | 255 | 149 | 2475 | 488 |
| Gminy wiejskie <i>Rural gminas</i> | | | | | |
| Bakałarzewo | 1 | 12 | 10 | 219 | 48 |
| Filipów | 2 | 31 | 17 | 327 | 46 |
| Jeleniewo | 3 | 20 | 13 | 216 | 48 |
| Przerośl | 2 | 35 | 15 | 259 | 56 |
| Raczki | 4 | 50 | 27 | 453 | 90 |
| Rutka-Tartak | 1 | 17 | 7 | 178 | 38 |
| Suwałki | 5 | 40 | 27 | 347 | 58 |
| Szypliszki | 5 | 40 | 26 | 300 | 74 |
| Wizajny | 1 | 10 | 7 | 176 | 30 |
| MIASTO NA PRAWACH POWIATU: CITY WITH POWIAT STATUS: | | | | | |
| Suwałki | 10 | 214 | 208 | 4798 | 931 |

a Z roku szkolnego 2007/08.

a For 2007/08 school year.

TABL. 2 (36). **GIMNAZJA DLA DZIECI I MŁODZIEŻY W ROKU SZKOLNYM 2008/09**
LOWER SECONDARY SCHOOLS FOR CHILDREN AND YOUTH IN 2008/09 SCHOOL YEAR

| WYSZCZEGÓLNIENIE SPECIFICATION | Szkoły Schools | Pomieszczenia szkolne Classrooms | Oddziały Sections | Uczniowie Pupils | Absolwenci ^a Graduates ^a |
|--|-------------------|--|----------------------|---------------------|---|
| WOJEWÓDZTWO | 219 | 2495 | 1996 | 45929 | 16615 |
| <i>VOIVODSHIP</i> | | | | | |
| PODREGION BIAŁOSTOCKI | 78 | 925 | 776 | 17483 | 6670 |
| <i>SUBREGION</i> | | | | | |
| POWIAT BIAŁOSTOCKI | 21 | 258 | 214 | 4699 | 2188 |
| Gminy miejsko-wiejskie <i>Urban-rural gminas</i> | | | | | |
| Choroszcz | 1 | 24 | 17 | 408 | 427 |
| Czarna Białostocka | 2 | 22 | 19 | 416 | 175 |
| Łapy | 3 | 51 | 42 | 866 | 309 |
| Supraśl | 2 | 17 | 15 | 309 | 108 |
| Suraż | 1 | – | 4 | 71 | 33 |
| Tykocin | 2 | 16 | 11 | 263 | 105 |
| Wasilków | 1 | 18 | 18 | 406 | 144 |
| Zabłudów | 1 | 13 | 13 | 242 | 104 |

a Z roku szkolnego 2007/08.

a For 2007/08 school year.

TABL. 2 (36). **GIMNAZJA DLA DZIECI I MŁODZIEŻY W ROKU SZKOLNYM 2008/09 (cd.)**
 LOWER SECONDARY SCHOOLS FOR CHILDREN AND YOUTH IN 2008/09
 SCHOOL YEAR (cont.)

| WYSZCZEGÓLNIENIE SPECIFICATION | Szkoły Schools | Pomieszczenia szkolne Classrooms | Oddziały Sections | Uczniowie Pupils | Absolwenci ^a Graduates ^a |
|--|-------------------|--|----------------------|---------------------|---|
| POWIAT BIAŁOSTOCKI (dok.) (cont.) | | | | | |
| Gminy wiejskie <i>Rural gminas</i> | | | | | |
| Dobrzyniewo Duże | 1 | 14 | 9 | 235 | 76 |
| Gródek | 1 | 18 | 9 | 172 | 58 |
| Juchnowiec Kościelny | 2 | 24 | 27 | 594 | 222 |
| Michałowice | 1 | 10 | 10 | 224 | 88 |
| Poświętne | 1 | 9 | 6 | 152 | 64 |
| Turośń Kościelna | 1 | 15 | 8 | 195 | 238 |
| Zawady | 1 | 7 | 6 | 146 | 37 |
| POWIAT SOKÓLSKI | 15 | 162 | 133 | 2959 | 1029 |
| Gminy miejsko-wiejskie <i>Urban-rural gminas</i> | | | | | |
| Dąbrowa Białostocka | 3 | 31 | 28 | 609 | 231 |
| Sokółka | 4 | 43 | 44 | 1057 | 356 |
| Suchowola | 1 | 25 | 13 | 330 | 99 |
| Gminy wiejskie <i>Rural gminas</i> | | | | | |
| Janów | 1 | 14 | 9 | 192 | 66 |
| Korycin | 1 | 7 | 6 | 122 | 39 |
| Krynki | 1 | 7 | 5 | 129 | 52 |
| Kuźnica | 1 | 7 | 8 | 155 | 62 |
| Nowy Dwór | 1 | 8 | 6 | 112 | 40 |
| Sidra | 1 | 10 | 8 | 152 | 48 |
| Szudziałowo | 1 | 10 | 6 | 101 | 36 |
| MIASTO NA PRAWACH POWIATU: CITY WITH POWIAT STATUS: | | | | | |
| Białystok | 42 | 505 | 429 | 9825 | 3453 |
| PODREGION ŁOMŻYŃSKI | 80 | 1003 | 703 | 16609 | 5697 |
| <i>SUBREGION</i> | | | | | |
| POWIAT BIELSKI | 12 | 161 | 97 | 2173 | 774 |
| Gminy miejskie <i>Urban gminas</i> | | | | | |
| Bielsk Podlaski | 4 | 81 | 46 | 1035 | 392 |
| Brańsk | 1 | 8 | 6 | 161 | 63 |
| Gminy wiejskie <i>Rural gminas</i> | | | | | |
| Bielsk Podlaski | 1 | 11 | 7 | 174 | 70 |
| Boćki | 1 | 12 | 9 | 174 | 53 |
| Brańsk | 2 | 16 | 12 | 229 | 62 |
| Orla | 1 | 8 | 3 | 77 | 30 |
| Rudka | 1 | 9 | 6 | 130 | 37 |
| Wyszki | 1 | 16 | 8 | 193 | 67 |
| POWIAT HAJNOWSKI | 13 | 67 | 73 | 1523 | 564 |
| Gmina miejska <i>Urban gmina</i> | | | | | |
| Hajnówka | 5 | 22 | 34 | 792 | 279 |
| Gmina miejsko-wiejska <i>Urban-rural gmina</i> | | | | | |
| Kleszczele | 1 | 6 | 4 | 87 | 31 |

a Z roku szkolnego 2007/08.
 a For 2007/08 school year.

TABL. 2 (36). **GIMNAZJA DLA DZIECI I MŁODZIEŻY W ROKU SZKOLNYM 2008/09 (cd.)**
 LOWER SECONDARY SCHOOLS FOR CHILDREN AND YOUTH IN 2008/09
 SCHOOL YEAR (cont.)

| WYSZCZEGÓLNIENIE SPECIFICATION | Szkoły Schools | Pomieszczenia szkolne Classrooms | Oddziały Sections | Uczniowie Pupils | Absolwenci ^a Graduates ^a |
|--|-------------------|--|----------------------|---------------------|---|
| POWIAT HAJNOWSKI (dok.) (cont.) | | | | | |
| Gminy wiejskie <i>Rural gminas</i> | | | | | |
| Białowieża | 1 | – | 3 | 73 | 31 |
| Czeremcha | 1 | 7 | 5 | 115 | 68 |
| Czyże | 1 | 1 | 3 | 57 | 15 |
| Dubicze Cerkiewne | 1 | 5 | 6 | 47 | 14 |
| Hajnówka | 1 | 7 | 6 | 112 | 32 |
| Narew | 1 | 8 | 6 | 120 | 37 |
| Narewka | 1 | 11 | 6 | 120 | 57 |
| POWIAT KOLNEŃSKI | 7 | 104 | 75 | 1880 | 636 |
| Gmina miejska <i>Urban gmina</i> | | | | | |
| Kolno | 1 | 25 | 21 | 562 | 193 |
| Gmina miejsko-wiejska <i>Urban-rural gmina</i> | | | | | |
| Stawiski | 1 | 13 | 12 | 303 | 82 |
| Gminy wiejskie <i>Rural gminas</i> | | | | | |
| Grabowo | 1 | 22 | 8 | 181 | 60 |
| Kolno | 2 | 18 | 14 | 344 | 141 |
| Mały Płock | 1 | 14 | 10 | 236 | 84 |
| Turośl | 1 | 12 | 10 | 254 | 76 |
| POWIAT ŁOMŻYŃSKI | 8 | 105 | 79 | 1851 | 599 |
| Gminy miejsko-wiejskie <i>Urban-rural gminas</i> | | | | | |
| Jedwabne | 1 | 14 | 9 | 218 | 69 |
| Nowogród | 1 | 9 | 8 | 187 | 58 |
| Gminy wiejskie <i>Rural gminas</i> | | | | | |
| Miastkowo | 1 | 12 | 9 | 224 | 76 |
| Piątnica | 1 | 20 | 18 | 473 | 158 |
| Przytuły | 1 | 6 | 6 | 121 | 45 |
| Śniadowo | 1 | 13 | 11 | 218 | 78 |
| Wizna | 1 | 20 | 9 | 225 | 53 |
| Zbójna | 1 | 11 | 9 | 185 | 62 |
| POWIAT SIEMIATYCKI | 11 | 100 | 83 | 1931 | 688 |
| Gmina miejska <i>Urban gmina</i> | | | | | |
| Siemiatycze | 4 | 47 | 37 | 882 | 319 |
| Gmina miejsko-wiejska <i>Urban-rural gmina</i> | | | | | |
| Drohiczyn | 1 | 11 | 11 | 256 | 90 |
| Gminy wiejskie <i>Rural gminas</i> | | | | | |
| Dziadkowice | 1 | 7 | 6 | 136 | 46 |
| Grodzisk | 1 | 11 | 9 | 205 | 62 |
| Mielnik | 1 | 5 | 4 | 64 | 40 |
| Milejczyce | 1 | 4 | 3 | 80 | 25 |
| Nurzec-Stacja | 1 | 8 | 7 | 161 | 60 |
| Perlejewo | 1 | 7 | 6 | 147 | 46 |

a Z roku szkolnego 2007/08.
 a For 2007/08 school year.

TABL. 2 (36). **GINNAZJA DLA DZIECI I MŁODZIEŻY W ROKU SZKOLNYM 2008/09 (cd.)**
LOWER SECONDARY SCHOOLS FOR CHILDREN AND YOUTH IN 2008/09
SCHOOL YEAR (cont.)

| WYSZCZEGÓLNIENIE SPECIFICATION | Szkoły Schools | Pomieszczenia szkolne Classrooms | Oddziały Sections | Uczniowie Pupils | Absolwenci ^a Graduates ^a |
|--|-------------------|--|----------------------|---------------------|---|
| POWIAT WYSOKOMAZOWIECKI | 12 | 157 | 111 | 2511 | 895 |
| Gmina miejska <i>Urban gmina</i> | | | | | |
| Wysokie Mazowieckie | 1 | 36 | 21 | 516 | 191 |
| Gmina miejsko-wiejska <i>Urban-rural gmina</i> | | | | | |
| Ciechanowiec | 1 | 21 | 16 | 370 | 130 |
| Gminy wiejskie <i>Rural gminas</i> | | | | | |
| Czyżew-Osada | 2 | 18 | 12 | 265 | 111 |
| Klukowo | 1 | 12 | 9 | 214 | 65 |
| Kobylin-Borzymy | 1 | 7 | 6 | 137 | 53 |
| Kulesze Kościelne | 1 | 11 | 6 | 143 | 53 |
| Nowe Piekuty | 2 | 13 | 11 | 208 | 76 |
| Sokoły | 1 | 14 | 12 | 247 | 83 |
| Szepietowo | 1 | 14 | 13 | 328 | 111 |
| Wysokie Mazowieckie | 1 | 11 | 5 | 83 | 22 |
| POWIAT ZAMBROWSKI | 7 | 88 | 74 | 1814 | 627 |
| Gmina miejska <i>Urban gmina</i> | | | | | |
| Zambrów | 3 | 52 | 47 | 1244 | 394 |
| Gminy wiejskie <i>Rural gminas</i> | | | | | |
| Kołaki Kościelne | 1 | 6 | 4 | 91 | 41 |
| Rutki | 1 | 14 | 11 | 255 | 101 |
| Szumowo | 1 | 16 | 8 | 184 | 69 |
| Zambrów | 1 | – | 4 | 40 | 22 |
| MIASTO NA PRAWACH POWIATU: CITY WITH POWIAT STATUS: | | | | | |
| Łomża | 10 | 221 | 111 | 2926 | 914 |
| PODREGION SUWALSKI | 61 | 567 | 517 | 11837 | 4248 |
| <i>SUBREGION</i> | | | | | |
| POWIAT AUGUSTOWSKI | 15 | 132 | 111 | 2462 | 884 |
| Gmina miejska <i>Urban gmina</i> | | | | | |
| Augustów | 7 | 52 | 55 | 1258 | 425 |
| Gmina miejsko-wiejska <i>Urban-rural gmina</i> | | | | | |
| Lipsk | 1 | 13 | 12 | 252 | 96 |
| Gminy wiejskie <i>Rural gminas</i> | | | | | |
| Augustów | 2 | 22 | 12 | 267 | 106 |
| Bargłów Kościelny | 1 | 13 | 9 | 234 | 81 |
| Nowinka | 1 | 8 | 6 | 123 | 52 |
| Plaska | 1 | 10 | 6 | 101 | 40 |
| Sztabin | 2 | 14 | 11 | 227 | 84 |

a Z roku szkolnego 2007/08.

a For 2007/08 school year.

TABL. 2 (36). **GIMNAZJA DLA DZIECI I MŁODZIEŻY W ROKU SZKOLNYM 2008/09 (dok.)**
 LOWER SECONDARY SCHOOLS FOR CHILDREN AND YOUTH IN 2008/09
 SCHOOL YEAR (cont.)

| WYSZCZEGÓLNIENIE SPECIFICATION | Szkoły Schools | Pomieszczenia szkolne Classrooms | Oddziały Sections | Uczniowie Pupils | Absolwenci ^a Graduates ^a |
|--|-------------------|--|----------------------|---------------------|---|
| POWIAT GRAJEWSKI | 9 | 125 | 95 | 2116 | 755 |
| Gmina miejska <i>Urban gmina</i> | | | | | |
| Grajewo | 4 | 58 | 48 | 1030 | 364 |
| Gminy miejsko-wiejskie <i>Urban-rural gminas</i> | | | | | |
| Rajgród | 1 | 15 | 8 | 186 | 76 |
| Szczuczyn | 1 | 15 | 12 | 284 | 91 |
| Gminy wiejskie <i>Rural gminas</i> | | | | | |
| Grajewo | 1 | 12 | 9 | 223 | 72 |
| Radziłów | 1 | 16 | 10 | 221 | 89 |
| Wąsosz | 1 | 9 | 8 | 172 | 63 |
| POWIAT MONIECKI | 9 | 94 | 78 | 1771 | 651 |
| Gminy miejsko-wiejskie <i>Urban-rural gminas</i> | | | | | |
| Goniądz | 2 | 8 | 12 | 253 | 75 |
| Knyszyn | 2 | 11 | 9 | 177 | 62 |
| Mońki | 1 | 31 | 23 | 605 | 233 |
| Gminy wiejskie <i>Rural gminas</i> | | | | | |
| Jasionówka | 1 | 7 | 6 | 129 | 45 |
| Jaświły | 1 | 14 | 11 | 248 | 85 |
| Krypno | 1 | 13 | 7 | 163 | 69 |
| Trzcianne | 1 | 10 | 10 | 196 | 82 |
| POWIAT SEJNEŃSKI | 6 | 50 | 42 | 837 | 320 |
| Gmina miejska <i>Urban gmina</i> | | | | | |
| Sejny | 3 | 29 | 20 | 428 | 157 |
| Gminy wiejskie <i>Rural gminas</i> | | | | | |
| Giby | 1 | 7 | 6 | 105 | 41 |
| Krasnopol | 1 | 13 | 7 | 159 | 63 |
| Puńsk | 1 | 1 | 9 | 145 | 59 |
| POWIAT SUWAŃSKI | 12 | 63 | 67 | 1481 | 517 |
| Gminy wiejskie <i>Rural gminas</i> | | | | | |
| Bakalarzewo | 1 | 9 | 6 | 152 | 63 |
| Filipów | 1 | – | 8 | 200 | 67 |
| Jeleniewo | 1 | 7 | 7 | 145 | 50 |
| Przerośl | 1 | 1 | 7 | 169 | 61 |
| Raczki | 1 | 13 | 12 | 271 | 104 |
| Rutka-Tartak | 1 | 8 | 6 | 112 | 42 |
| Suwałki | 3 | 7 | 7 | 98 | 34 |
| Szypliszki | 2 | 10 | 9 | 219 | 61 |
| Wizajny | 1 | 8 | 5 | 115 | 35 |
| MIASTO NA PRAWACH POWIATU: CITY WITH POWIAT STATUS: | | | | | |
| Suwałki | 10 | 103 | 124 | 3170 | 1121 |

^a Z roku szkolnego 2007/08.
^a For 2007/08 school year.

TABL. 3 (37). ZASADNICZE SZKOŁY ZAWODOWE DLA MŁODZIEŻY^a W ROKU SZKOLNYM 2008/09
 BASIC VOCATIONAL SCHOOLS FOR YOUTH^a IN 2008/09 SCHOOL YEAR

| WYSZCZEGÓLNIENIE SPECIFICATION | Szkoły Schools | Oddziały Sections | Uczniowie Students | | Absolwenci ^b Graduates ^b |
|---|-------------------|----------------------|-----------------------|--|---|
| | | | ogółem total | w tym I klasa of which 1st grade | |
| WOJEWÓDZTWO <i>VOIVODSHIP</i> | 61 | 325 | 6102 | 2347 | 1657 |
| Podregion białostocki <i>Subregion</i> | 20 | 100 | 1987 | 825 | 509 |
| Powiaty: <i>Powiats:</i> | | | | | |
| białostocki | 1 | 3 | 92 | 46 | 30 |
| sokólski | 5 | 9 | 192 | 77 | 29 |
| Miasto na prawach powiatu: <i>City with powiat status:</i> | | | | | |
| Białystok | 14 | 88 | 1703 | 702 | 450 |
| Podregion łomżyński <i>Subregion</i> | 26 | 108 | 2227 | 789 | 640 |
| Powiaty: <i>Powiats:</i> | | | | | |
| bielski | 4 | 15 | 283 | 94 | 66 |
| hajnowski | 2 | 6 | 110 | 36 | 37 |
| kolneński | 3 | 9 | 224 | 61 | 76 |
| siemiatycki | 2 | 8 | 201 | 77 | 42 |
| wysokomazowiecki | 4 | 15 | 355 | 134 | 144 |
| zambrowski | 4 | 19 | 306 | 125 | 99 |
| Miasto na prawach powiatu: <i>City with powiat status:</i> | | | | | |
| Łomża | 7 | 36 | 748 | 262 | 176 |
| Podregion suwalski <i>Subregion</i> | 15 | 117 | 1888 | 733 | 508 |
| Powiaty: <i>Powiats:</i> | | | | | |
| augustowski | 3 | 25 | 525 | 206 | 154 |
| grajewski | 4 | 44 | 262 | 89 | 74 |
| moniecki | 2 | 11 | 274 | 97 | 68 |
| sejneński | 1 | 2 | 48 | – | – |
| Miasto na prawach powiatu: <i>City with powiat status:</i> | | | | | |
| Suwałki | 5 | 35 | 779 | 341 | 212 |

a Łącznie ze szkołami specjalnymi przysposabiającymi do pracy. b Z roku szkolnego 2007/08.
 a Including special job-training schools. b For 2007/08 school year.

TABL. 4 (38). **LICEA OGÓLNOKSZTAŁCĄCE DLA MŁODZIEŻY^a W ROKU SZKOLNYM 2008/09**
GENERAL SECONDARY SCHOOLS FOR YOUTH^a IN 2008/09 SCHOOL YEAR

| WYSZCZEGÓLNIENIE SPECIFICATION | Szkoły Schools | Pomieszczenia szkolne Classrooms | Oddziały Sections | Uczniowie Students | | Absolwenci ^b Graduates ^b |
|---|-------------------|-------------------------------------|----------------------|-----------------------|--|---|
| | | | | ogółem total | w tym I klasa of which 1st grade | |
| WOJEWÓDZTWO <i>VOIVODSHIP</i> | 78 | 1120 | 848 | 24190 | 7918 | 8180 |
| Podregion białostocki <i>Subregion</i> | 31 | 514 | 414 | 11639 | 3839 | 3989 |
| Powiaty: <i>Powiats:</i> | | | | | | |
| białostocki | 6 | 46 | 32 | 824 | 291 | 249 |
| sokólski | 3 | 61 | 42 | 1215 | 388 | 451 |
| Miasto na prawach powiatu: <i>City with powiat status:</i> | | | | | | |
| Białystok | 22 | 407 | 340 | 9600 | 3160 | 3289 |
| Podregion łomżyński <i>Subregion</i> | 27 | 368 | 270 | 7871 | 2539 | 2602 |
| Powiaty: <i>Powiats:</i> | | | | | | |
| bielski | 5 | 46 | 42 | 1171 | 391 | 434 |
| hajnowski | 2 | 24 | 24 | 657 | 200 | 240 |
| kolneński | 2 | 27 | 24 | 670 | 208 | 205 |
| łomżyński | 1 | 17 | 2 | 28 | 10 | 20 |
| siemiatycki | 2 | 39 | 25 | 727 | 249 | 233 |
| wysokomazowiecki | 3 | 46 | 35 | 1008 | 303 | 321 |
| zambrowski | 3 | 13 | 25 | 711 | 220 | 220 |
| Miasto na prawach powiatu: <i>City with powiat status:</i> | | | | | | |
| Łomża | 9 | 156 | 93 | 2899 | 958 | 929 |
| Podregion suwalski <i>Subregion</i> | 20 | 238 | 164 | 4680 | 1540 | 1589 |
| Powiaty: <i>Powiats:</i> | | | | | | |
| augustowski | 3 | 49 | 29 | 845 | 287 | 298 |
| grajewski | 4 | 44 | 31 | 824 | 255 | 277 |
| moniecki | 3 | 28 | 17 | 492 | 158 | 192 |
| sejneński | 2 | 25 | 17 | 421 | 137 | 127 |
| suwalski | 1 | 1 | 2 | 32 | – | 11 |
| Miasto na prawach powiatu: <i>City with powiat status:</i> | | | | | | |
| Suwałki | 7 | 91 | 68 | 2066 | 703 | 684 |

^a Łącznie z uzupełniającymi liceami ogólnokształcącymi. ^b Z roku szkolnego 2007/08.
^a Including supplementary general secondary schools. ^b For 2007/08 school year.

TABL. 5 (39). **LICEA PROFILOWANE DLA MŁODZIEŻY W ROKU SZKOLNYM 2008/09**
SPECIALIZED SECONDARY SCHOOLS FOR YOUTH IN 2008/09 SCHOOL YEAR

| WYSZCZEGÓLNIENIE SPECIFICATION | Szkoły Schools | Oddziały Sections | Uczniowie Students | | Absolwenci ^a Graduates ^a |
|---|-------------------|----------------------|-----------------------|--|---|
| | | | ogółem total | w tym I klasa of which 1st grade | |
| WOJEWÓDZTWO <i>VOIVODSHIP</i> | 32 | 111 | 2601 | 574 | 1457 |
| Podregion białostocki <i>Subregion</i> | 14 | 53 | 1198 | 217 | 688 |
| Powiaty: <i>Powiats:</i> | | | | | |
| białostocki | 2 | 6 | 150 | – | 106 |
| sokólski | 3 | 10 | 281 | 63 | 142 |
| Miasto na prawach powiatu: <i>City with powiat status:</i> | | | | | |
| Białystok | 9 | 37 | 767 | 154 | 440 |
| Podregion łomżyński <i>Subregion</i> | 14 | 47 | 1135 | 325 | 576 |
| Powiaty: <i>Powiats:</i> | | | | | |
| bielski | 2 | 7 | 172 | 60 | 113 |
| hajnowski | 2 | 9 | 208 | 75 | 78 |
| kolneński | 2 | 7 | 166 | 51 | 64 |
| siemiatycki | 1 | 5 | 127 | 34 | 44 |
| wysokomazowiecki | 2 | 2 | 50 | – | 43 |
| zambrowski | 2 | 9 | 211 | 71 | 118 |
| Miasto na prawach powiatu: <i>City with powiat status:</i> | | | | | |
| Łomża | 3 | 8 | 201 | 34 | 116 |
| Podregion suwalski <i>Subregion</i> | 4 | 11 | 268 | 32 | 193 |
| Powiaty: <i>Powiats:</i> | | | | | |
| augustowski | 2 | 5 | 127 | 32 | 75 |
| grajewski | – | – | – | – | 18 |
| sejneński | – | – | – | – | 34 |
| Miasto na prawach powiatu: <i>City with powiat status:</i> | | | | | |
| Suwałki | 2 | 6 | 141 | – | 66 |

a Z roku szkolnego 2007/08.
a For 2007/08 school year.

TABL. 6 (40). **TECHNIKA DLA MŁODZIEŻY^a W ROKU SZKOLNYM 2008/09**
TECHNICAL SECONDARY SCHOOLS FOR YOUTH^a IN 2008/09 SCHOOL YEAR

| WYSZCZEGÓLNIENIE SPECIFICATION | Szkoły Schools | Oddziały Sections | Uczniowie Students | | Absolwenci ^b Graduates ^b |
|---|-------------------|----------------------|-----------------------|--|---|
| | | | ogółem total | w tym I klasa of which 1st grade | |
| WOJEWÓDZTWO <i>VOIVODSHIP</i> | 75 | 839 | 20463 | 6146 | 4175 |
| Podregion białostocki <i>Subregion</i> | 29 | 324 | 8242 | 2500 | 1536 |
| Powiaty: <i>Powiats:</i> | | | | | |
| białostocki | 4 | 40 | 950 | 303 | 211 |
| sokólski | 4 | 31 | 894 | 237 | 199 |
| Miasto na prawach powiatu: <i>City with powiat status:</i> | | | | | |
| Białystok | 21 | 253 | 6398 | 1960 | 1126 |
| Podregion łomżyński <i>Subregion</i> | 28 | 289 | 6776 | 1907 | 1596 |
| Powiaty: <i>Powiats:</i> | | | | | |
| bielski | 5 | 45 | 1061 | 277 | 210 |
| hajnowski | 2 | 26 | 611 | 170 | 172 |
| kolneński | 2 | 4 | 83 | 33 | 42 |
| łomżyński | – | – | – | – | 16 |
| siemiatycki | 3 | 24 | 532 | 126 | 125 |
| wysokomazowiecki | 5 | 61 | 1438 | 391 | 331 |
| zambrowski | 3 | 20 | 404 | 122 | 127 |
| Miasto na prawach powiatu: <i>City with powiat status:</i> | | | | | |
| Łomża | 8 | 109 | 2647 | 788 | 573 |
| Podregion suwalski <i>Subregion</i> | 18 | 226 | 5445 | 1739 | 1043 |
| Powiaty: <i>Powiats:</i> | | | | | |
| augustowski | 3 | 45 | 1142 | 360 | 200 |
| grajewski | 4 | 46 | 941 | 305 | 179 |
| moniecki | 2 | 16 | 450 | 130 | 102 |
| sejneński | 1 | 12 | 311 | 102 | 64 |
| suwalski | 1 | 12 | 227 | 57 | 42 |
| Miasto na prawach powiatu: <i>City with powiat status:</i> | | | | | |
| Suwałki | 7 | 95 | 2374 | 785 | 456 |

^a Łącznie z technikami uzupełniającymi i ogólnokształcącymi szkołami artystycznymi. ^b Z roku szkolnego 2007/08.
^a Including supplementary technical secondary schools and general art schools. ^b For 2007/08 school year.

TABL. 7 (41). SZKOŁY POLICEALNE W ROKU SZKOLNYM 2008/09
POST-SECONDARY SCHOOLS IN 2008/09 SCHOOL YEAR

| WYSZCZEGÓLNIENIE SPECIFICATION | Szkoły Schools | Oddziały Sections | Uczniowie Students | Absolwenci ^a Graduates ^a |
|---|-------------------|----------------------|-----------------------|---|
| WOJEWÓDZTWO <i>VOIVODSHIP</i> | 119 | 543 | 12528 | 3577 |
| Podregion białostocki <i>Subregion</i> | 64 | 354 | 8075 | 2275 |
| Powiaty: <i>Powiats:</i> | | | | |
| białostocki | 3 | 13 | 412 | 107 |
| sokólski | 3 | 10 | 212 | 73 |
| Miasto na prawach powiatu: <i>City with powiat status:</i> | | | | |
| Białystok | 58 | 331 | 7451 | 2095 |
| Podregion łomżyński <i>Subregion</i> | 29 | 97 | 2270 | 645 |
| Powiaty: <i>Powiats:</i> | | | | |
| bielski | 4 | 9 | 141 | 33 |
| hajnowski | 4 | 12 | 158 | 32 |
| kolneński | 1 | 1 | 34 | – |
| łomżyński | – | – | – | 18 |
| siemiatycki | 1 | 1 | 29 | 5 |
| wysokomazowiecki | 3 | 17 | 593 | 172 |
| zambrowski | 2 | 6 | 131 | 43 |
| Miasto na prawach powiatu: <i>City with powiat status:</i> | | | | |
| Łomża | 14 | 51 | 1184 | 342 |
| Podregion suwalski <i>Subregion</i> | 26 | 92 | 2183 | 657 |
| Powiaty: <i>Powiats:</i> | | | | |
| augustowski | 5 | 19 | 442 | 134 |
| grajewski | 5 | 9 | 215 | 91 |
| moniecki | 2 | 7 | 176 | 61 |
| sejneński | 2 | 5 | 119 | 30 |
| suwalski | 1 | 3 | 92 | 40 |
| Miasto na prawach powiatu: <i>City with powiat status:</i> | | | | |
| Suwałki | 11 | 49 | 1139 | 301 |

a Z roku szkolnego 2007/08.

a For 2007/08 school year.

TABL. 8 (42). SZKOŁY DLA DOROSŁYCH W ROKU SZKOLNYM 2008/09
SCHOOLS FOR ADULTS IN 2008/09 SCHOOL YEAR

| WYSZCZEGÓLNIENIE SPECIFICATION | Szkoły Schools | Oddziały Sections | Uczniowie Students | | Absolwenci ^a Graduates ^a |
|---|-------------------|----------------------|-----------------------|--|---|
| | | | ogółem total | w tym I klasa of which 1st grade | |
| WOJEWÓDZTWO <i>VOIVODSHIP</i> | 140 | 364 | 8192 | 3890 | 2409 |
| Podregion białostocki <i>Subregion</i> | 56 | 164 | 3516 | 1703 | 965 |
| Powiaty: <i>Powiats:</i> | | | | | |
| białostocki | 7 | 13 | 275 | 92 | 88 |
| sokólski | 8 | 13 | 228 | 82 | 74 |
| Miasto na prawach powiatu: <i>City with powiat status:</i> | | | | | |
| Białystok | 41 | 138 | 3013 | 1529 | 803 |
| Podregion łomżyński <i>Subregion</i> | 51 | 114 | 2411 | 1201 | 804 |
| Powiaty: <i>Powiats:</i> | | | | | |
| bielski | 7 | 11 | 233 | 106 | 93 |
| hajnowski | 4 | 9 | 188 | 96 | 102 |
| kolneński | 5 | 15 | 297 | 112 | 116 |
| łomżyński | 5 | 6 | 49 | – | 64 |
| siemiatycki | 4 | 7 | 121 | 41 | 62 |
| wysokomazowiecki | 10 | 20 | 461 | 275 | 102 |
| zambrowski | 5 | 15 | 297 | 145 | 74 |
| Miasto na prawach powiatu: <i>City with powiat status:</i> | | | | | |
| Łomża | 11 | 31 | 765 | 426 | 191 |
| Podregion suwalski <i>Subregion</i> | 33 | 86 | 2265 | 986 | 640 |
| Powiaty: <i>Powiats:</i> | | | | | |
| augustowski | 8 | 17 | 470 | 200 | 213 |
| grajewski | 5 | 12 | 387 | 184 | 87 |
| moniecki | 5 | 11 | 306 | 118 | 77 |
| sejneński | 2 | 4 | 88 | 27 | 44 |
| suwalski | 1 | 3 | 73 | – | – |
| Miasto na prawach powiatu: <i>City with powiat status:</i> | | | | | |
| Suwałki | 12 | 39 | 941 | 457 | 219 |

a Z roku szkolnego 2007/08.

a For 2007/08 school year.

TABL. 9 (43). **WYCHOWANIE PRZEDSZKOLNE W ROKU SZKOLNYM 2008/09**
PRE-PRIMARY EDUCATION IN 2008/09 SCHOOL YEAR

| WYSZCZEGÓLNIENIE SPECIFICATION | Placówki Establishments | | Miejsca w przed- szkolach ^a Places in nursery schools ^a | Oddziały ^b Sections ^b | | Dzieci Children | |
|---|----------------------------|--|--|--|--|--------------------|--|
| | ogółem total | w tym przedszkola ^a of which nursery schools ^a | | ogółem total | w tym w przed- szkolach ^a of which in nursery schools ^a | ogółem total | w tym w przed- szkolach ^a of which in nursery schools ^a |
| WOJEWÓDZTWO <i>VOIVODSHIP</i> | 544 | 178 | 18998 | 1220 | 818 | 26106 | 19747 |
| PODREGION BIAŁOSTOCKI <i>SUBREGION</i> | 207 | 100 | 10540 | 578 | 446 | 13005 | 10713 |
| POWIAT BIAŁOSTOCKI | 63 | 21 | 1872 | 122 | 77 | 2516 | 1829 |
| Gminy miejsko-wiejskie <i>Urban-rural gminas</i> | | | | | | | |
| Choroszcz | 4 | 1 | 200 | 11 | 8 | 260 | 221 |
| Czarna Białostocka | 2 | 1 | 200 | 10 | 9 | 234 | 219 |
| Łapy | 16 | 8 | 493 | 31 | 21 | 573 | 452 |
| Supraśl | 3 | 1 | 120 | 8 | 5 | 181 | 122 |
| Suraż | 1 | 1 | 50 | 2 | 2 | 42 | 42 |
| Tykocin | 2 | 1 | 125 | 6 | 5 | 126 | 112 |
| Wasilków | 6 | 1 | 240 | 12 | 8 | 319 | 208 |
| Zabłudów | 6 | 1 | 50 | 8 | 2 | 130 | 47 |
| Gminy wiejskie <i>Rural gminas</i> | | | | | | | |
| Dobrzyniewo Duże | 7 | 1 | 44 | 7 | 2 | 103 | 44 |
| Gródek | 2 | 1 | 75 | 4 | 3 | 83 | 78 |
| Juchnowiec Kościelny | 4 | 1 | 125 | 10 | 5 | 193 | 116 |
| Michałowó | 1 | 1 | 100 | 4 | 4 | 106 | 106 |
| Poświętne | 2 | – | – | 1 | – | 33 | – |
| Turośń Kościelna | 6 | 2 | 50 | 7 | 3 | 110 | 62 |
| Zawady | 1 | – | – | 1 | – | 23 | – |
| POWIAT SOKÓLSKI | 45 | 15 | 908 | 69 | 38 | 1287 | 845 |
| Gminy miejsko-wiejskie <i>Urban-rural gminas</i> | | | | | | | |
| Dąbrowa Białostocka | 9 | 2 | 95 | 15 | 5 | 215 | 108 |
| Sokółka | 13 | 5 | 456 | 25 | 18 | 565 | 445 |
| Suchowola | 6 | 1 | 42 | 7 | 1 | 102 | 27 |
| Gminy wiejskie <i>Rural gminas</i> | | | | | | | |
| Janów | 2 | 1 | 60 | 4 | 3 | 61 | 45 |
| Korycin | 4 | 4 | 138 | 6 | 6 | 112 | 112 |
| Krynki | 2 | 1 | 37 | 3 | 2 | 62 | 33 |
| Kuźnica | 2 | 1 | 80 | 3 | 3 | 75 | 75 |
| Nowy Dwór | 2 | – | – | 2 | – | 25 | – |
| Sidra | 3 | – | – | 3 | – | 40 | – |
| Szudziałowo | 2 | – | – | 2 | – | 30 | – |
| MIASTO NA PRAWACH POWIATU: <i>CITY WITH POWIAT STATUS:</i> | | | | | | | |
| Białystok | 99 | 64 | 7760 | 387 | 331 | 9202 | 8039 |

^a Łącznie z zespołami wychowania przedszkolnego i punktami przedszkolnymi. ^b Ze względu na dokonywane zaokrąglenia sumy składników mogą różnić się od podanych wielkości na wyższych poziomach agregacji.

^a Including pre-primary education groups and pre-primary points. ^b Due to the rounding-off, sums of components can differ from the amount given on higher levels of aggregation.

TABL. 9 (43). **WYCHOWANIE PRZEDSZKOLNE W ROKU SZKOLNYM 2008/09 (cd.)**
PRE-PRIMARY EDUCATION IN 2008/09 SCHOOL YEAR (cont.)

| WYSZCZEGÓLNIENIE SPECIFICATION | Placówki Establishments | | Miejsca w przed- szkolach ^a Places in nursery schools ^a | Oddziały ^b Sections ^b | | Dzieci Children | |
|--|----------------------------|--|--|--|--|--------------------|--|
| | ogółem total | w tym przedszkola ^a of which nursery schools ^a | | ogółem total | w tym w przed- szkolach ^a of which in nursery schools ^a | ogółem total | w tym w przed- szkolach ^a of which in nursery schools ^a |
| PODREGION ŁOMŻYŃSKI <i>SUBREGION</i> | 194 | 49 | 5187 | 381 | 226 | 7737 | 5483 |
| POWIAT BIELSKI | 22 | 5 | 718 | 49 | 29 | 1067 | 756 |
| Gminy miejskie <i>Urban gminas</i> | | | | | | | |
| Bielsk Podlaski | 5 | 4 | 615 | 27 | 25 | 691 | 653 |
| Brańsk | 1 | 1 | 103 | 4 | 4 | 103 | 103 |
| Gminy wiejskie <i>Rural gminas</i> | | | | | | | |
| Bielsk Podlaski | 3 | – | – | 4 | – | 56 | – |
| Boćki | 2 | – | – | 3 | – | 61 | – |
| Brańsk | 3 | – | – | 2 | – | 35 | – |
| Orla | 1 | – | – | 2 | – | 32 | – |
| Rudka | 2 | – | – | 2 | – | 15 | – |
| Wyszki | 5 | – | – | 5 | – | 74 | – |
| POWIAT HAJNOWSKI | 16 | 8 | 761 | 39 | 31 | 903 | 793 |
| Gmina miejska <i>Urban gmina</i> | | | | | | | |
| Hajnówka | 4 | 4 | 546 | 22 | 22 | 593 | 593 |
| Gmina miejsko-wiejska <i>Urban-rural gmina</i> | | | | | | | |
| Kleszczele | 1 | 1 | 50 | 2 | 2 | 44 | 44 |
| Gminy wiejskie <i>Rural gminas</i> | | | | | | | |
| Białowieża | 1 | 1 | 50 | 2 | 2 | 50 | 50 |
| Czeremcha | 1 | 1 | 75 | 3 | 3 | 71 | 71 |
| Czyże | 2 | – | – | 2 | – | 31 | – |
| Dubicze Cerkiewne | 1 | – | – | 1 | – | 13 | – |
| Hajnówka | 3 | – | – | 2 | – | 17 | – |
| Narew | 2 | 1 | 40 | 4 | 2 | 64 | 35 |
| Narewka | 1 | – | – | 1 | – | 20 | – |
| POWIAT KOLNEŃSKI | 27 | 2 | 250 | 34 | 12 | 558 | 272 |
| Gmina miejska <i>Urban gmina</i> | | | | | | | |
| Kolno | 1 | 1 | 150 | 8 | 8 | 196 | 196 |
| Gmina miejsko-wiejska <i>Urban-rural gmina</i> | | | | | | | |
| Stawiski | 6 | 1 | 100 | 9 | 4 | 98 | 76 |
| Gminy wiejskie <i>Rural gminas</i> | | | | | | | |
| Grabowo | 3 | – | – | 3 | – | 45 | – |
| Kolno | 8 | – | – | 8 | – | 100 | – |
| Mały Płock | 4 | – | – | 4 | – | 51 | – |
| Turośl | 5 | – | – | 3 | – | 68 | – |

a Łącznie z zespołami wychowania przedszkolnego i punktami przedszkolnymi. b Ze względu na dokonywane zaokrąglenia sumy składników mogą różnić się od podanych wielkości na wyższych poziomach agregacji.

a Including pre-primary education groups and pre-primary points. b Due to the rounding-off, sums of components can differ from the amount given on higher levels of aggregation.

TABL. 9 (43). **WYCHOWANIE PRZEDSZKOLNE W ROKU SZKOLNYM 2008/09 (cd.)**
PRE-PRIMARY EDUCATION IN 2008/09 SCHOOL YEAR (cont.)

| WYSZCZEGÓLNIENIE SPECIFICATION | Placówki Establishments | | Miejsca w przed- szkolach ^a Places in nursery schools ^a | Oddziały ^b Sections ^b | | Dzieci Children | |
|--|----------------------------|--|--|--|--|--------------------|--|
| | ogółem total | w tym przedszkola ^a of which nursery schools ^a | | ogółem total | w tym w przed- szkolach ^a of which in nursery schools ^a | ogółem total | w tym w przed- szkolach ^a of which in nursery schools ^a |
| POWIAT ŁOMŻYŃSKI | 36 | 3 | 165 | 49 | 9 | 747 | 176 |
| Gminy miejsko-wiejskie <i>Urban-rural gminas</i> | | | | | | | |
| Jedwabne | 2 | – | – | 3 | – | 39 | – |
| Nowogród | 3 | 1 | 50 | 5 | 2 | 102 | 50 |
| Gminy wiejskie <i>Rural gminas</i> | | | | | | | |
| Łomża | 8 | – | – | 7 | – | 85 | – |
| Miastkowo | 4 | – | – | 5 | – | 57 | – |
| Piątnica | 8 | 1 | 100 | 13 | 6 | 213 | 111 |
| Przytuły | 1 | – | – | 1 | – | 26 | – |
| Śniadowo | 4 | 1 | 15 | 5 | 1 | 79 | 15 |
| Wizna | 3 | – | – | 4 | – | 52 | – |
| Zbójna | 3 | – | – | 6 | – | 94 | – |
| POWIAT SIEMIATYCKI | 18 | 5 | 539 | 39 | 24 | 844 | 582 |
| Gmina miejska <i>Urban gmina</i> | | | | | | | |
| Siemiatycze | 3 | 3 | 399 | 19 | 19 | 467 | 467 |
| Gmina miejsko-wiejska <i>Urban-rural gmina</i> | | | | | | | |
| Drohiczyn | 4 | – | – | 5 | – | 70 | – |
| Gminy wiejskie <i>Rural gminas</i> | | | | | | | |
| Dziadkowice | 1 | – | – | 1 | – | 27 | – |
| Grodzisk | 1 | – | – | 2 | – | 49 | – |
| Mielnik | 1 | 1 | 65 | 3 | 3 | 65 | 65 |
| Milejczyce | 1 | – | – | 1 | – | 16 | – |
| Nurzec-Stacja | 2 | 1 | 75 | 3 | 2 | 58 | 50 |
| Perlejewo | 1 | – | – | 2 | – | 44 | – |
| Siemiatycze | 4 | – | – | 3 | – | 48 | – |
| POWIAT WYSOKOMAZOWIECKI | 38 | 8 | 504 | 58 | 21 | 990 | 475 |
| Gmina miejska <i>Urban gmina</i> | | | | | | | |
| Wysokie Mazowieckie | 3 | 3 | 300 | 12 | 12 | 276 | 276 |
| Gmina miejsko-wiejska <i>Urban-rural gmina</i> | | | | | | | |
| Ciechanowiec | 7 | 3 | 77 | 10 | 4 | 144 | 72 |
| Gminy wiejskie <i>Rural gminas</i> | | | | | | | |
| Czyżew-Osada | 3 | 1 | 102 | 6 | 4 | 124 | 102 |
| Klukowo | 4 | – | – | 8 | – | 100 | – |
| Kobylin-Borzymy | 3 | – | – | 2 | – | 43 | – |
| Kulesze Kościelne | 1 | – | – | 2 | – | 29 | – |
| Nowe Piekuty | 2 | – | – | 5 | – | 94 | – |
| Sokoły | 4 | – | – | 4 | – | 65 | – |
| Szepietowo | 6 | 1 | 25 | 7 | 1 | 82 | 25 |
| Wysokie Mazowieckie | 5 | – | – | 2 | – | 33 | – |

^a Łącznie z zespołami wychowania przedszkolnego i punktami przedszkolnymi. ^b Ze względu na dokonywane zaokrąglenia sumy składników mogą różnić się od podanych wielkości na wyższych poziomach agregacji.

^a Including pre-primary education groups and pre-primary points. ^b Due to the rounding-off, sums of components can differ from the amount given on higher levels of aggregation.

TABL. 9 (43). **WYCHOWANIE PRZEDSZKOLNE W ROKU SZKOLNYM 2008/09 (cd.)**
PRE-PRIMARY EDUCATION IN 2008/09 SCHOOL YEAR (cont.)

| WYSZCZEGÓLNIENIE SPECIFICATION | Placówki Establishments | | Miejsca w przed- szkolach ^a Places in nursery schools ^a | Oddziały ^b Sections ^b | | Dzieci Children | |
|--|----------------------------|--|--|--|--|--------------------|--|
| | ogółem total | w tym przedszkola ^a of which nursery schools ^a | | ogółem total | w tym w przed- szkolach ^a of which in nursery schools ^a | ogółem total | w tym w przed- szkolach ^a of which in nursery schools ^a |
| POWIAT ZAMBROWSKI | 25 | 6 | 655 | 46 | 31 | 928 | 729 |
| Gmina miejska <i>Urban gmina</i> | | | | | | | |
| Zambrów | 4 | 4 | 600 | 27 | 27 | 668 | 668 |
| Gminy wiejskie <i>Rural gminas</i> | | | | | | | |
| Kolaki Kościelne | 3 | – | – | 4 | – | 36 | – |
| Rutki | 3 | – | – | 2 | – | 50 | – |
| Szumowo | 7 | 1 | 50 | 7 | 3 | 90 | 56 |
| Zambrów | 8 | 1 | 5 | 6 | 1 | 84 | 5 |
| MIASTO NA PRAWACH POWIATU: CITY WITH POWIAT STATUS: | | | | | | | |
| Łomża | 12 | 12 | 1595 | 69 | 69 | 1700 | 1700 |
| PODREGION SUWALSKI | 143 | 29 | 3271 | 262 | 146 | 5364 | 3551 |
| <i>SUBREGION</i> | | | | | | | |
| POWIAT AUGUSTOWSKI | 34 | 7 | 840 | 65 | 34 | 1185 | 784 |
| Gmina miejska <i>Urban gmina</i> | | | | | | | |
| Augustów | 9 | 6 | 720 | 37 | 31 | 830 | 716 |
| Gmina miejsko-wiejska <i>Urban-rural gmina</i> | | | | | | | |
| Lipsk | 3 | 1 | 120 | 5 | 3 | 84 | 68 |
| Gminy wiejskie <i>Rural gminas</i> | | | | | | | |
| Augustów | 7 | – | – | 7 | – | 84 | – |
| Bargłów Kościelny | 6 | – | – | 6 | – | 63 | – |
| Nowinka | 3 | – | – | 3 | – | 35 | – |
| Płaska | 2 | – | – | 2 | – | 17 | – |
| Sztabin | 4 | – | – | 5 | – | 72 | – |
| POWIAT GRAJEWSKI | 29 | 5 | 465 | 45 | 19 | 890 | 493 |
| Gmina miejska <i>Urban gmina</i> | | | | | | | |
| Grajewo | 7 | 4 | 440 | 23 | 18 | 573 | 468 |
| Gminy miejsko-wiejskie <i>Urban-rural gminas</i> | | | | | | | |
| Rajgród | 5 | – | – | 5 | – | 60 | – |
| Szczuczyn | 4 | 1 | 25 | 5 | 1 | 100 | 25 |
| Gminy wiejskie <i>Rural gminas</i> | | | | | | | |
| Grajewo | 3 | – | – | 3 | – | 54 | – |
| Radziłów | 5 | – | – | 4 | – | 50 | – |
| Wąsosz | 5 | – | – | 5 | – | 53 | – |

^a Łącznie z zespołami wychowania przedszkolnego i punktami przedszkolnymi. ^b Ze względu na dokonywane zaokrąglenia sumy składników mogą różnić się od podanych wielkości na wyższych poziomach agregacji.

^a Including pre-primary education groups and pre-primary points. ^b Due to the rounding-off, sums of components can differ from the amount given on higher levels of aggregation.

TABL. 9 (43). **WYCHOWANIE PRZEDSZKOLNE W ROKU SZKOLNYM 2008/09 (dok.)**
PRE-PRIMARY EDUCATION IN 2008/09 SCHOOL YEAR (cont.)

| WYSZCZEGÓLNIENIE SPECIFICATION | Placówki Establishments | | Miejsca w przed- szkolach ^a Places in nursery schools ^a | Oddziały ^b Sections ^b | | Dzieci Children | |
|--|----------------------------|--|--|--|--|--------------------|--|
| | ogółem total | w tym przedszkola ^a of which nursery schools ^a | | ogółem total | w tym w przed- szkolach ^a of which in nursery schools ^a | ogółem total | w tym w przed- szkolach ^a of which in nursery schools ^a |
| POWIAT MONIECKI | 23 | 5 | 475 | 33 | 21 | 651 | 460 |
| Gminy miejsko-wiejskie <i>Urban-rural gminas</i> | | | | | | | |
| Goniądz | 5 | 1 | 50 | 3 | 2 | 81 | 47 |
| Knyszyn | 2 | 1 | 50 | 4 | 3 | 70 | 56 |
| Mońki | 3 | 1 | 275 | 11 | 11 | 269 | 259 |
| Gminy wiejskie <i>Rural gminas</i> | | | | | | | |
| Jasionówka | 1 | 1 | 60 | 3 | 3 | 58 | 58 |
| Jaświły | 3 | – | – | 4 | – | 52 | – |
| Krypno | 4 | 1 | 40 | 5 | 2 | 78 | 40 |
| Trzcianne | 5 | – | – | 3 | – | 43 | – |
| POWIAT SEJNĘSKI | 16 | 3 | 224 | 20 | 12 | 351 | 247 |
| Gmina miejska <i>Urban gmina</i> | | | | | | | |
| Sejny | 2 | 2 | 157 | 8 | 8 | 177 | 177 |
| Gminy wiejskie <i>Rural gminas</i> | | | | | | | |
| Giby | 3 | – | – | 3 | – | 29 | – |
| Krasnopol | 3 | – | – | 1 | – | 26 | – |
| Puńsk | 5 | 1 | 67 | 6 | 4 | 78 | 70 |
| Sejny | 3 | – | – | 2 | – | 41 | – |
| POWIAT SUWALSKI | 24 | – | – | 26 | – | 415 | – |
| Gminy wiejskie <i>Rural gminas</i> | | | | | | | |
| Bakalarzewo | 1 | – | – | 2 | – | 36 | – |
| Filipów | 1 | – | – | 3 | – | 40 | – |
| Jeleniewo | 4 | – | – | 2 | – | 31 | – |
| Przerośl | 2 | – | – | 2 | – | 36 | – |
| Raczki | 4 | – | – | 3 | – | 65 | – |
| Rutka-Tartak | 1 | – | – | 2 | – | 41 | – |
| Suwałki | 5 | – | – | 6 | – | 92 | – |
| Szypłiszki | 5 | – | – | 5 | – | 50 | – |
| Wiżajny | 1 | – | – | 1 | – | 24 | – |
| MIASTO NA PRAWACH POWIATU: CITY WITH POWIAT STATUS: | | | | | | | |
| Suwałki | 17 | 9 | 1267 | 74 | 60 | 1872 | 1567 |

^a Łącznie z zespołami wychowania przedszkolnego i punktami przedszkolnymi. ^b Ze względu na dokonywane zaokrąglenia sumy składników mogą różnić się od podanych wielkości na wyższych poziomach agregacji.

^a Including pre-primary education groups and pre-primary points. ^b Due to the rounding-off, sums of components can differ from the amount given on higher levels of aggregation.

**DZIAŁ VIII
OCHRONA ZDROWIA I OPIEKA
SPOŁECZNA**

**CHAPTER VIII
HEALTH CARE AND SOCIAL
WELFARE**

TABL. 1 (44). **AMBULATORYJNA OPIEKA ZDROWOTNA, SZPITALE OGÓLNE I APTEKI
OGÓLNODOSTĘPNE W 2008 R.**
Stan w dniu 31 XII
*OUT-PATIENT HEALTH CARE, GENERAL HOSPITALS AND PUBLIC PHARMACIES IN 2008
As of 31 Dec*

| WYSZCZEGÓLNIENIE SPECIFICATION | Ambulatoryjna opieka zdrowotna Out-patient health care | | Łóżka ^a w szpitalach ogólnych Beds ^a in general hospitals | Apteki Pharmacies | Liczba ludności na 1 aptekę Number of population per pharmacy |
|---|--|---|--|----------------------|---|
| | zakłady opieki zdrowotnej health care institutions | praktyki lekarskie ^b medical practices ^b | | | |
| WOJEWÓDZTWO <i>VOIVODSHIP</i> | 566 | 312 | 6126 | 311 | 3831 |
| Podregion białostocki <i>Subregion</i> | 311 | 87 | 3072 | 142 | 3550 |
| Powiaty: <i>Powiats:</i> | | | | | |
| białostocki | 57 | 25 | 129 | 24 | 5786 |
| sokólski | 32 | 10 | 379 | 14 | 5074 |
| Miasto na prawach powiatu: <i>City with powiat status:</i> | | | | | |
| Białystok | 222 | 52 | 2564 | 104 | 2828 |
| Podregion łomżyński <i>Subregion</i> | 175 | 124 | 1769 | 103 | 3987 |
| Powiaty: <i>Powiats:</i> | | | | | |
| bielski | 26 | 15 | 234 | 17 | 3466 |
| hajnowski | 22 | 16 | 319 | 11 | 4253 |
| kolneński | 13 | 10 | 159 | 7 | 5606 |
| łomżyński | 14 | 7 | – | 6 | 8473 |
| siemiatycki | 22 | 2 | 152 | 10 | 4762 |
| wysokomazowiecki | 33 | 18 | 173 | 16 | 3713 |
| zambrowski | 13 | 25 | 104 | 11 | 4049 |
| Miasto na prawach powiatu: <i>City with powiat status:</i> | | | | | |
| Łomża | 32 | 31 | 628 | 25 | 2532 |
| Podregion suwalski <i>Subregion</i> | 80 | 101 | 1285 | 66 | 4193 |
| Powiaty: <i>Powiats:</i> | | | | | |
| augustowski | 13 | 26 | 193 | 19 | 3099 |
| grajewski | 19 | 12 | 266 | 11 | 4501 |
| moniecki | 14 | 12 | 198 | 6 | 7095 |
| sejneński | 8 | 3 | 87 | 5 | 4224 |
| suwalski | 6 | 8 | – | 3 | 11715 |
| Miasto na prawach powiatu: <i>City with powiat status:</i> | | | | | |
| Suwałki | 20 | 40 | 541 | 22 | 3162 |

^a Łącznie z łózkami i inkubatorami dla noworodków. ^b Dane obejmują podmioty, które podpisały kontrakt „praktyka lekarska – Narodowy Fundusz Zdrowia” lub „praktyka lekarska – zakład opieki zdrowotnej” (patrz uwagi ogólne, ust. 2 na str. 27); łącznie z praktykami lekarskimi przeprowadzającymi badania profilaktyczne w zakresie służby medycyny pracy (w 2000 r. – tylko w miastach).

^a Including beds and incubators for newborns. ^b Data concerns entities that have signed “a medical practice – National Health Fund” contract or “a medical practice – health care facility” contract (see general notes, item 2 on page 27); including medical practices conducting preventive examinations within the framework of occupational medicine (in 2000 – only in urban areas).

TABL. 2 (45). **ŻŁOBKI ORAZ PLACÓWKI POMOCY SPOŁECZNEJ W 2008 R.**
Stan w dniu 31 XII
NURSERIES AS WELL AS SOCIAL WELFARE FACILITIES IN 2008
As of 31 Dec

| WYSZCZEGÓLNIENIE SPECIFICATION | Żłobki i oddziały żłobkowe Nurseries and nursery wards | | | Domy i zakłady pomocy społecznej Social welfare homes and facilities | | |
|--|---|-------------------|---|---|-------------------|-------------------------|
| | placówki institutions | miejsca places | przebywające dzieci (w ciągu roku) staying children (during the year) | placówki ^a facilities ^a | miejsca places | mieszkańcy residents |
| WOJEWÓDZTWO VOIVODSHIP | 15 | 806 | 1374 | 43 | 3146 | 3048 |
| Podregion białostocki Subregion | 10 | 613 | 1129 | 16 | 1717 | 1678 |
| Powiaty: Powiats: | | | | | | |
| białostocki | 2 | 61 | 64 | 8 | 977 | 963 |
| sokólski | 1 | 17 | 31 | 2 | 66 | 66 |
| Miasto na prawach powiatu: City with powiat status: | | | | | | |
| Białystok | 7 | 535 | 1034 | 6 | 674 | 649 |
| Podregion łomżyński Subregion | 2 | 48 | 50 | 16 | 752 | 722 |
| Powiaty: Powiats: | | | | | | |
| bielski | – | – | – | 2 | 157 | 154 |
| hajnowski | 1 | 22 | 24 | 4 | 182 | 156 |
| kolneński | – | – | – | – | – | – |
| łomżyński | – | – | – | 1 | 40 | 40 |
| siemiatycki | 1 | 26 | 26 | 2 | 85 | 85 |
| wysokomazowiecki | – | – | – | 1 | 114 | 113 |
| zambrowski | – | – | – | 2 | 11 | 11 |
| Miasto na prawach powiatu: City with powiat status: | | | | | | |
| Łomża | – | – | – | 4 | 163 | 163 |
| Podregion suwalski Subregion | 3 | 145 | 195 | 11 | 677 | 648 |
| Powiaty: Powiats: | | | | | | |
| augustowski | 1 | 70 | 115 | 2 | 130 | 129 |
| grajewski | – | – | – | 1 | 39 | 35 |
| moniecki | – | – | – | 2 | 77 | 77 |
| sejneński | – | – | – | 1 | 26 | 26 |
| suwalski | – | – | – | 2 | 170 | 170 |
| Miasto na prawach powiatu: City with powiat status: | | | | | | |
| Suwałki | 2 | 75 | 80 | 3 | 235 | 211 |

^a Bez filii.
^a Excluding branches.

TABL. 3 (46). **CAŁODOBOWE PLACÓWKI OPIEKUNICZO-WYCHOWAWCZE DLA DZIECI I MŁODZIEŻY W 2008 R.**
Stan w dniu 31 XII
ROUND-THE-CLOCK CARE AND EDUCATION CENTRES FOR CHILDREN AND YOUNG PEOPLE IN 2008
As of 31 Dec

| WYSZCZEGÓLNIENIE SPECIFICATION | Ogółem Total | Interwencyjne Intervention | Rodzinne Family | Socjalizacyjne Socialization | Wielofunkcyjne Multipurpose |
|--|-----------------|-------------------------------|--------------------|---------------------------------|--------------------------------|
| a – placówki centres | | | | | |
| b – wychowankowie residents | | | | | |
| WOJEWÓDZTWO a | 17 | 1 | 4 | 4 | 8 |
| VOIVODSHIP b | 528 | 16 | 20 | 179 | 313 |
| Podregion białostocki a | 10 | 1 | 2 | 1 | 6 |
| Subregion b | 325 | 16 | 8 | 56 | 245 |
| Powiat: Powiat: | | | | | |
| białostocki | 3 | 1 | – | 1 | 1 |
| b | 117 | 16 | – | 56 | 45 |
| Miasto na prawach powiatu: City with powiat status: | | | | | |
| Białystok | 7 | – | 2 | – | 5 |
| b | 208 | – | 8 | – | 200 |
| Podregion łomżyński a | 4 | – | 1 | 2 | 1 |
| Subregion b | 142 | – | 6 | 96 | 40 |
| Powiaty: Powiats: | | | | | |
| bielski | 1 | – | 1 | – | – |
| b | 6 | – | 6 | – | – |
| hajnowski | 1 | – | – | 1 | – |
| b | 32 | – | – | 32 | – |
| zambrowski | 1 | – | – | 1 | – |
| b | 64 | – | – | 64 | – |
| Miasto na prawach powiatu: City with powiat status: | | | | | |
| Łomża | 1 | – | – | – | 1 |
| b | 40 | – | – | – | 40 |
| Podregion suwalski a | 3 | – | 1 | 1 | 1 |
| Subregion b | 61 | – | 6 | 27 | 28 |
| Powiaty: Powiats: | | | | | |
| augustowski | 1 | – | 1 | – | – |
| b | 6 | – | 6 | – | – |
| suwalski | 1 | – | – | 1 | – |
| b | 27 | – | – | 27 | – |
| Miasto na prawach powiatu: City with powiat status: | | | | | |
| Suwałki | 1 | – | – | – | 1 |
| b | 28 | – | – | – | 28 |

U w a g a. Ponadto, według stanu w dniu 31 XII, w 76 placówkach wsparcia dziennego przebywało 2343 wychowanków, a w 3 placówkach wielofunkcyjnych pełniących również funkcję placówek wsparcia dziennego przebywało 112 wychowanków.

N o t e. Moreover, as of 31 Dec, 2343 residents stayed in 76 day-support centres and 112 residents stayed in 3 multipurpose centres which also had the function of day-support centres.

DZIAŁ IX
KULTURA. TURYSTYKA. SPORT

CHAPTER IX
CULTURE. TOURISM. SPORT

TABL. 1 (47). BIBLIOTEKI PUBLICZNE (z filiami) W 2008 R.
PUBLIC LIBRARIES (with branches) IN 2008

| WYSZCZEGÓLNIENIE SPECIFICATION | Placówki biblioteczne ^{ab} Library institutions ^{ab} | | Księgozbiór ^a w tys. woluminów Collection ^a in thous. volumes | Czytelnicy ^b Borrowers ^b | Wypożyczenia w woluminach ^{bc} Loans in volumes ^{bc} | | Liczba ludności na 1 placówkę biblioteczną ^{ab} Number of population per library institution ^{ab} |
|--|---|---|--|---|--|--------------------------------------|--|
| | ogółem total | w tym biblioteki i filie of which libraries and branches | | | w tys. in thous. | na 1 czy- telnika per borrower | |
| WOJEWÓDZTWO <i>VOIVODSHIP</i> | 287 | 246 | 4588,2 | 163503 | 3110,1 | 19,0 | 4151 |
| PODREGION BIAŁOSTOCKI <i>SUBREGION</i> | 96 | 76 | 1863,6 | 70925 | 1264,9 | 17,8 | 5250 |
| POWIAT BIAŁOSTOCKI | 43 | 34 | 564,6 | 16224 | 310,5 | 19,1 | 3229 |
| Gminy miejsko-wiejskie <i>Urban-rural gminas</i> | | | | | | | |
| Choroszcz | 3 | 3 | 32,5 | 819 | 30,4 | 37,2 | 4452 |
| Czarna Białostocka | 2 | 2 | 44,5 | 1637 | 34,8 | 21,2 | 5835 |
| Łapy | 4 | 4 | 134,9 | 5845 | 88,5 | 15,1 | 5676 |
| Supraśl | 4 | 3 | 47,2 | 1035 | 15,7 | 15,2 | 3322 |
| Suraż | 1 | 1 | 10,6 | 258 | 6,0 | 23,3 | 2059 |
| Tykocin | 1 | 1 | 24,9 | 475 | 9,9 | 20,9 | 6420 |
| Wasilków | 2 | 2 | 43,1 | 1228 | 22,8 | 18,5 | 6743 |
| Zabłudów | 4 | 3 | 42,6 | 1005 | 19,8 | 19,7 | 2144 |
| Gminy wiejskie <i>Rural gminas</i> | | | | | | | |
| Dobrzyniewo Duże | 5 | 5 | 48,0 | 398 | 11,8 | 29,6 | 1638 |
| Gródek | 2 | 1 | 20,9 | 602 | 12,3 | 20,5 | 2841 |
| Juchnowiec Kościelny | 3 | 2 | 29,3 | 1183 | 15,7 | 13,3 | 4664 |
| Michałow | 8 | 3 | 43,1 | 842 | 26,1 | 30,9 | 902 |
| Poświętne | 1 | 1 | 12,5 | 509 | 9,2 | 18,0 | 3744 |
| Turośń Kościelna | 2 | 2 | 20,6 | 244 | 6,8 | 27,9 | 2770 |
| Zawady | 1 | 1 | 9,9 | 144 | 0,7 | 5,0 | 2938 |
| POWIAT SOKÓLSKI | 26 | 26 | 365,6 | 11131 | 267,1 | 24,0 | 2732 |
| Gminy miejsko-wiejskie <i>Urban-rural gminas</i> | | | | | | | |
| Dąbrowa Białostocka | 7 | 7 | 103,8 | 2566 | 53,0 | 20,7 | 1793 |
| Sokółka | 8 | 8 | 106,4 | 4686 | 131,5 | 28,1 | 3255 |
| Suchowola | 1 | 1 | 23,7 | 831 | 14,1 | 16,9 | 7194 |
| Gminy wiejskie <i>Rural gminas</i> | | | | | | | |
| Janów | 1 | 1 | 17,8 | 523 | 12,5 | 23,8 | 4338 |
| Korycin | 1 | 1 | 12,2 | 324 | 4,2 | 12,8 | 3511 |
| Krynki | 1 | 1 | 13,4 | 279 | 5,9 | 21,2 | 3270 |
| Kuźnica | 1 | 1 | 18,6 | 629 | 13,7 | 21,8 | 4171 |
| Nowy Dwór | 1 | 1 | 11,6 | 287 | 9,5 | 33,1 | 2844 |
| Sidra | 2 | 2 | 21,3 | 363 | 6,0 | 16,6 | 1887 |
| Szudziałowo | 3 | 3 | 36,8 | 643 | 16,7 | 26,0 | 1113 |
| MIASTO NA PRAWACH POWIATU: CITY WITH POWIAT STATUS: | | | | | | | |
| Białystok | 27 | 16 | 933,4 | 43570 | 687,3 | 15,8 | 10895 |

a Stan w dniu 31 XII. b Łącznie z punktami bibliotecznymi. c Bez wypożyczeń międzybibliotecznych.
a As of 31 Dec. b Including library service points. c Excluding interlibrary lending.

TABL. 1 (47). **BIBLIOTEKI PUBLICZNE (z filiami) W 2008 R. (cd.)**
PUBLIC LIBRARIES (with branches) IN 2008 (cont.)

| WYSZCZEGÓLNIENIE SPECIFICATION | Placówki biblioteczne ^{ab} Library institutions ^{ab} | | Księgozbiór ^a w tys. woluminów Collection ^a in thous. volumes | Czytelnicy ^b Borrowers ^b | Wypożyczenia w woluminach ^{bc} Loans in volumes ^{bc} | | Liczba ludności na 1 placówkę biblioteczną ^{ab} Number of population per library institution ^{ab} |
|---|---|---|--|---|--|--------------------------------------|--|
| | ogółem total | w tym biblioteki i filie of which libraries and branches | | | w tys. in thous. | na 1 czy- telnika per borrower | |
| PODREGION ŁOMŻYŃSKI SUBREGION | 115 | 99 | 1594,6 | 52408 | 1081,8 | 20,6 | 3571 |
| POWIAT BIELSKI | 11 | 11 | 192,6 | 6210 | 137,8 | 22,2 | 5357 |
| Gminy miejskie Urban gminas | | | | | | | |
| Bielsk Podlaski | 1 | 1 | 80,1 | 3510 | 82,9 | 23,6 | 26484 |
| Brańsk | 1 | 1 | 14,5 | 517 | 10,9 | 21,0 | 3831 |
| Gminy wiejskie Rural gminas | | | | | | | |
| Bielsk Podlaski | 3 | 3 | 39,2 | 832 | 12,3 | 14,7 | 2407 |
| Boćki | 1 | 1 | 13,4 | 287 | 4,2 | 14,7 | 4852 |
| Brańsk | 1 | 1 | 8,0 | 45 | 0,1 | 3,2 | 6306 |
| Orla | 1 | 1 | 10,2 | 241 | 8,5 | 35,4 | 3226 |
| Rudka | 1 | 1 | 7,9 | 275 | 8,6 | 31,3 | 2135 |
| Wyszki | 2 | 2 | 19,3 | 503 | 10,3 | 20,4 | 2434 |
| POWIAT HAJNOWSKI | 16 | 13 | 223,0 | 7540 | 149,6 | 19,8 | 2924 |
| Gmina miejska Urban gmina | | | | | | | |
| Hajnówka | 2 | 1 | 81,1 | 4489 | 76,2 | 17,0 | 10855 |
| Gmina miejsko-wiejska Urban-rural gmina | | | | | | | |
| Kleszczelce | 2 | 1 | 11,8 | 505 | 10,3 | 20,4 | 1401 |
| Gminy wiejskie Rural gminas | | | | | | | |
| Białowieża | 1 | 1 | 18,2 | 401 | 12,4 | 31,0 | 2533 |
| Czeremcha | 1 | 1 | 20,1 | 606 | 10,1 | 16,6 | 3511 |
| Czyże | 2 | 1 | 15,2 | 156 | 2,4 | 15,5 | 1204 |
| Dubicze Cerkiewne | 1 | 1 | 13,0 | 189 | 3,1 | 16,6 | 1807 |
| Hajnówka | 1 | 1 | 13,0 | 208 | 7,4 | 35,7 | 4212 |
| Narew | 3 | 3 | 24,6 | 530 | 17,5 | 33,0 | 1338 |
| Narewka | 3 | 3 | 26,0 | 456 | 10,2 | 22,4 | 1264 |
| POWIAT KOLNEŃSKI | 15 | 15 | 151,7 | 4752 | 105,0 | 22,1 | 2616 |
| Gmina miejska Urban gmina | | | | | | | |
| Kolno | 1 | 1 | 30,9 | 1827 | 26,6 | 14,6 | 10592 |
| Gmina miejsko-wiejska Urban-rural gmina | | | | | | | |
| Stawiski | 2 | 2 | 20,9 | 492 | 8,4 | 17,2 | 3244 |
| Gminy wiejskie Rural gminas | | | | | | | |
| Grabowo | 1 | 1 | 9,8 | 297 | 6,6 | 22,3 | 3595 |
| Kolno | 4 | 4 | 34,0 | 963 | 34,9 | 36,2 | 2171 |
| Mały Płock | 4 | 4 | 31,9 | 454 | 13,6 | 29,9 | 1250 |
| Turośl | 3 | 3 | 24,2 | 719 | 14,9 | 20,7 | 1629 |

a Stan w dniu 31 XII. b Łącznie z punktami bibliotecznymi. c Bez wypożyczeń międzybibliotecznych.
a As of 31 Dec. b Including library service points. c Excluding interlibrary lending.

TABL. 1 (47). **BIBLIOTEKI PUBLICZNE (z filiami) W 2008 R. (cd.)**
PUBLIC LIBRARIES (with branches) IN 2008 (cont.)

| WYSZCZEGÓLNIENIE SPECIFICATION | Placówki biblioteczne ^{ab} Library institutions ^{ab} | | Księgozbiór ^a w tys. woluminów Collection ^a in thous. volumes | Czytelnicy ^b Borrowers ^b | Wypożyczenia w woluminach ^{bc} Loans in volumes ^{bc} | | Liczba ludności na 1 placówkę biblioteczną ^{ab} Number of population per library institution ^{ab} |
|--|---|---|--|---|--|--------------------------------------|--|
| | ogółem total | w tym biblioteki i filie of which libraries and branches | | | w tys. in thous. | na 1 czy- telnika per borrower | |
| POWIAT ŁOMŻYŃSKI | 28 | 21 | 284,3 | 7131 | 162,7 | 22,8 | 1816 |
| Gminy miejsko-wiejskie <i>Urban-rural gminas</i> | | | | | | | |
| Jedwabne | 1 | 1 | 18,9 | 644 | 8,1 | 12,6 | 5466 |
| Nowogród | 2 | 2 | 17,6 | 505 | 15,4 | 30,4 | 2008 |
| Gminy wiejskie <i>Rural gminas</i> | | | | | | | |
| Łomża | 8 | 5 | 91,2 | 1804 | 44,5 | 24,7 | 1249 |
| Miastkowo | 2 | 2 | 20,1 | 566 | 9,9 | 17,5 | 2145 |
| Piątnica | 3 | 3 | 34,3 | 1379 | 29,6 | 21,5 | 3535 |
| Przytuły | 1 | 1 | 11,8 | 160 | 5,4 | 34,0 | 2139 |
| Śniadowo | 6 | 2 | 33,2 | 778 | 27,3 | 35,1 | 938 |
| Wizna | 2 | 2 | 26,5 | 520 | 9,0 | 17,4 | 2183 |
| Zbójna | 3 | 3 | 30,7 | 775 | 13,5 | 17,4 | 1445 |
| POWIAT SIEMIATYCKI | 17 | 14 | 237,6 | 6639 | 133,6 | 20,1 | 2801 |
| Gmina miejska <i>Urban gmina</i> | | | | | | | |
| Siemiatycze | 3 | 3 | 78,2 | 3435 | 68,9 | 20,1 | 4990 |
| Gmina miejsko-wiejska <i>Urban-rural gmina</i> | | | | | | | |
| Drohiczyn | 1 | 1 | 40,4 | 706 | 16,0 | 22,7 | 6704 |
| Gminy wiejskie <i>Rural gminas</i> | | | | | | | |
| Dziadkowice | 1 | 1 | 11,7 | 353 | 2,7 | 7,7 | 3010 |
| Grodzisk | 1 | 1 | 10,0 | 240 | 3,9 | 16,3 | 4438 |
| Mielnik | 4 | 1 | 17,8 | 562 | 12,1 | 21,5 | 652 |
| Milejczyce | 1 | 1 | 11,9 | 228 | 6,8 | 30,0 | 2152 |
| Nurzec-Stacja | 3 | 3 | 32,0 | 487 | 8,9 | 18,2 | 1452 |
| Perlejewo | 1 | 1 | 10,6 | 185 | 4,5 | 24,1 | 3053 |
| Siemiatycze | 2 | 2 | 25,0 | 443 | 9,8 | 22,1 | 3164 |
| POWIAT WYSOKO- MAZOWIECKI | 13 | 13 | 192,2 | 4787 | 82,4 | 17,2 | 4570 |
| Gmina miejska <i>Urban gmina</i> | | | | | | | |
| Wysokie Mazowieckie | 1 | 1 | 41,5 | 1141 | 14,3 | 12,5 | 9278 |
| Gmina miejsko-wiejska <i>Urban-rural gmina</i> | | | | | | | |
| Ciechanowiec | 1 | 1 | 30,4 | 914 | 11,8 | 12,9 | 9323 |
| Gminy wiejskie <i>Rural gminas</i> | | | | | | | |
| Czyżew-Osada | 3 | 3 | 28,1 | 826 | 18,4 | 22,3 | 2213 |
| Klukowo | 3 | 3 | 30,4 | 621 | 12,4 | 20,0 | 1536 |
| Kobylin-Borzymy | 1 | 1 | 13,3 | 302 | 4,5 | 15,0 | 3522 |
| Kulesze Kościelne | 1 | 1 | 12,7 | 140 | 4,1 | 29,5 | 3365 |
| Sokoły | 2 | 2 | 17,4 | 581 | 11,6 | 20,0 | 2951 |
| Szepietowo | 1 | 1 | 18,4 | 262 | 5,3 | 20,1 | 7467 |

a Stan w dniu 31 XII. b Łącznie z punktami bibliotecznymi. c Bez wypożyczeń międzybibliotecznych.
 a As of 31 Dec. b Including library service points. c Excluding interlibrary lending.

TABL. 1 (47). **BIBLIOTEKI PUBLICZNE (z filiami) W 2008 R. (cd.)**
PUBLIC LIBRARIES (with branches) IN 2008 (cont.)

| WYSZCZEGÓLNIENIE SPECIFICATION | Placówki biblioteczne ^{ab} Library institutions ^{ab} | | Księgozbiór ^a w tys. woluminów Collection ^a in thous. volumes | Czytelnicy ^b Borrowers ^b | Wypożyczenia w woluminach ^{bc} Loans in volumes ^{bc} | | Liczba ludności na 1 placówkę biblioteczną ^{ab} Number of population per library institution ^{ab} |
|--|---|---|--|---|--|--------------------------------------|--|
| | ogółem total | w tym biblioteki i filie of which libraries and branches | | | w tys. in thous. | na 1 czy- telnika per borrower | |
| POWIAT ZAMBROWSKI | 6 | 6 | 113,1 | 4412 | 97,9 | 22,2 | 7423 |
| Gmina miejska <i>Urban gmina</i> | | | | | | | |
| Zambrów | 2 | 2 | 52,8 | 3046 | 67,2 | 22,1 | 11257 |
| Gminy wiejskie <i>Rural gminas</i> | | | | | | | |
| Kołaki Kościelne | 1 | 1 | 12,0 | 363 | 4,4 | 12,2 | 2398 |
| Rutki | 1 | 1 | 22,2 | 637 | 19,3 | 30,3 | 5990 |
| Szumowo | 1 | 1 | 16,0 | 208 | 4,0 | 19,2 | 4831 |
| Zambrów | 1 | 1 | 10,1 | 158 | 3,0 | 18,8 | 8807 |
| MIASTO NA PRAWACH POWIATU: CITY WITH POWIAT STATUS: | | | | | | | |
| Łomża | 9 | 6 | 200,1 | 10937 | 212,8 | 19,5 | 7034 |
| PODREGION SUWALSKI | 76 | 71 | 1130,0 | 40170 | 763,4 | 19,0 | 3642 |
| <i>SUBREGION</i> | | | | | | | |
| POWIAT AUGUSTOWSKI | 20 | 19 | 256,9 | 9410 | 188,2 | 20,0 | 2944 |
| Gmina miejska <i>Urban gmina</i> | | | | | | | |
| Augustów | 3 | 3 | 94,5 | 5157 | 92,0 | 17,8 | 10131 |
| Gmina miejsko-wiejska <i>Urban-rural gmina</i> | | | | | | | |
| Lipsk | 1 | 1 | 15,9 | 455 | 7,4 | 16,3 | 5542 |
| Gminy wiejskie <i>Rural gminas</i> | | | | | | | |
| Augustów | 6 | 6 | 47,3 | 1378 | 37,0 | 26,8 | 1094 |
| Bargłów Kościelny | 1 | 1 | 23,9 | 858 | 17,9 | 20,8 | 5673 |
| Nowinka | 3 | 3 | 24,6 | 599 | 13,4 | 22,4 | 953 |
| Płaska | 2 | 2 | 16,2 | 471 | 10,8 | 23,0 | 1275 |
| Sztabin | 4 | 3 | 34,5 | 492 | 9,7 | 19,7 | 1323 |
| POWIAT GRAJEWSKI | 10 | 9 | 168,3 | 5574 | 115,6 | 20,7 | 4951 |
| Gmina miejska <i>Urban gmina</i> | | | | | | | |
| Grajewo | 1 | 1 | 49,4 | 3028 | 58,9 | 19,5 | 22309 |
| Gminy miejsko-wiejskie <i>Urban-rural gminas</i> | | | | | | | |
| Rajgród | 4 | 3 | 28,6 | 610 | 16,4 | 26,8 | 1368 |
| Szczuczyn | 2 | 2 | 36,8 | 979 | 21,8 | 22,3 | 3333 |
| Gminy wiejskie <i>Rural gminas</i> | | | | | | | |
| Grajewo | 1 | 1 | 11,8 | 242 | 5,7 | 23,6 | 6055 |
| Radziłów | 1 | 1 | 28,3 | 254 | 3,2 | 12,4 | 5036 |
| Wąsosz | 1 | 1 | 13,4 | 461 | 9,6 | 20,7 | 3970 |

a Stan w dniu 31 XII. b Łącznie z punktami bibliotecznymi. c Bez wypożyczeń międzybibliotecznych.
a As of 31 Dec. b Including library service points. c Excluding interlibrary lending.

TABL. 1 (47). **BIBLIOTEKI PUBLICZNE (z filiami) W 2008 R. (dok.)**
PUBLIC LIBRARIES (with branches) IN 2008 (cont.)

| WYSZCZEGÓLNIENIE SPECIFICATION | Placówki biblioteczne ^{ab} Library institutions ^{ab} | | Księgozbiór ^a w tys. woluminów Collection ^a in thous. volumes | Czytelnicy ^b Borrowers ^b | Wypożyczenia w woluminach ^{bc} Loans in volumes ^{bc} | | Liczba ludności na 1 placówkę biblioteczną ^{ab} Number of population per library institution ^{ab} |
|--|---|---|--|---|--|--------------------------------------|--|
| | ogółem total | w tym biblioteki i filie of which libraries and branches | | | w tys. in thous. | na 1 czy- telnika per borrower | |
| POWIAT MONIECKI | 13 | 12 | 165,0 | 5243 | 98,5 | 18,8 | 3275 |
| Gminy miejsko-wiejskie <i>Urban-rural gminas</i> | | | | | | | |
| Goniądz | 1 | 1 | 13,8 | 203 | 2,8 | 13,5 | 5223 |
| Knyszyn | 1 | 1 | 18,3 | 679 | 14,9 | 22,0 | 4840 |
| Mońki | 3 | 3 | 56,4 | 2889 | 45,9 | 15,9 | 5173 |
| Gminy wiejskie <i>Rural gminas</i> | | | | | | | |
| Jasionówka | 1 | 1 | 13,6 | 252 | 3,8 | 15,3 | 2934 |
| Jaświty | 3 | 3 | 21,2 | 452 | 12,7 | 28,1 | 1779 |
| Krypno | 3 | 2 | 25,7 | 583 | 16,4 | 28,1 | 1362 |
| Trzcianne | 1 | 1 | 16,0 | 185 | 2,0 | 10,8 | 4633 |
| POWIAT SEJNEŃSKI | 9 | 9 | 125,4 | 2889 | 43,6 | 15,1 | 2347 |
| Gmina miejska <i>Urban gmina</i> | | | | | | | |
| Sejny | 1 | 1 | 38,1 | 1548 | 25,6 | 16,5 | 5800 |
| Gminy wiejskie <i>Rural gminas</i> | | | | | | | |
| Giby | 2 | 2 | 20,4 | 247 | 2,8 | 11,2 | 1474 |
| Krasnopol | 1 | 1 | 15,7 | 320 | 2,2 | 7,0 | 3875 |
| Puńsk | 2 | 2 | 26,8 | 492 | 8,6 | 17,4 | 2186 |
| Sejny | 3 | 3 | 24,4 | 282 | 4,4 | 15,8 | 1375 |
| POWIAT SUWAŃSKI | 17 | 17 | 185,3 | 4837 | 97,1 | 20,1 | 2067 |
| Gminy wiejskie <i>Rural gminas</i> | | | | | | | |
| Bakalarzewo | 2 | 2 | 14,4 | 348 | 3,6 | 10,4 | 1518 |
| Filipów | 1 | 1 | 21,1 | 443 | 10,8 | 24,5 | 4548 |
| Jeleniewo | 1 | 1 | 10,5 | 245 | 10,6 | 43,3 | 3087 |
| Przerośl | 2 | 2 | 21,0 | 691 | 13,3 | 19,3 | 1509 |
| Raczki | 2 | 2 | 31,7 | 787 | 19,0 | 24,2 | 3044 |
| Rutka-Tartak | 1 | 1 | 10,2 | 327 | 4,2 | 12,8 | 2233 |
| Suwałki | 4 | 4 | 32,3 | 669 | 14,8 | 22,1 | 1633 |
| Szypliszki | 3 | 3 | 30,8 | 809 | 12,6 | 15,5 | 1322 |
| Wiżajny | 1 | 1 | 13,3 | 518 | 8,2 | 15,8 | 2636 |
| MIASTO NA PRAWACH POWIATU: CITY WITH POWIAT STATUS: | | | | | | | |
| Suwałki | 7 | 5 | 229,1 | 12217 | 220,4 | 18,0 | 9936 |

a Stan w dniu 31 XII. b Łącznie z punktami bibliotecznymi. c Bez wypożyczeń międzybibliotecznych.
 a As of 31 Dec. b Including library service points. c Excluding interlibrary lending.

TABL. 2 (48). **MUZEJA^a W 2008 R.**
MUSEUMS^a IN 2008

| WYSZCZEGÓLNIENIE SPECIFICATION | Muzea ^b Museums ^b | Muzealia ^b Museum exhibits ^b | Wystawy czasowe Temporary exhibitions | | Zwiedzający muzea i wystawy w tys. Museum and exhibition visitors in thous. | |
|--|--|--|--|--|--|--|
| | | | własne ^c own ^c | obce ^d exterior ^d | ogółem total | w tym młodzież szkolna ^e of which primary and secondary school students ^e |
| WOJEWÓDZTWO VOIVODSHIP | 29 | 168141 | 87 | 33 | 431,2 | 131,5 |
| Podregion białostocki Subregion | 13 | 103115 | 40 | 13 | 177,0 | 51,2 |
| Powiaty: Powiats: | | | | | | |
| białostocki | 5 | 24000 | 15 | 5 | 124,3 | 34,2 |
| sokólski | 1 | 1264 | 1 | – | 2,2 | 1,0 |
| Miasto na prawach powiatu: City with powiat status: | | | | | | |
| Białystok | 7 | 77851 | 24 | 8 | 50,5 | 16,0 |
| Podregion łomżyński Subregion | 10 | 52617 | 37 | 13 | 221,2 | 63,2 |
| Powiaty: Powiats: | | | | | | |
| bielski | 2 | 500 | 9 | 3 | 15,5 | 6,6 |
| hajnowski | 2 | 1026 | 3 | 4 | 90,0 | 25,4 |
| łomżyński | 2 | 4497 | 2 | 3 | 45,4 | 19,6 |
| siemiatycki | 2 | 929 | 1 | – | 5,8 | 1,1 |
| wysokomazowiecki | 1 | 26295 | 14 | 3 | 58,4 | 8,0 |
| Miasto na prawach powiatu: City with powiat status: | | | | | | |
| Łomża | 1 | 19370 | 8 | – | 6,1 | 2,5 |
| Podregion suwalski Subregion | 6 | 12409 | 10 | 7 | 33,0 | 17,1 |
| Powiaty: Powiats: | | | | | | |
| augustowski | 2 | 2505 | 3 | – | 5,8 | 2,6 |
| sejneński | 1 | 789 | – | – | 0,9 | 0,2 |
| Miasto na prawach powiatu: City with powiat status: | | | | | | |
| Suwałki | 3 | 9115 | 7 | 7 | 26,3 | 14,3 |

a Łącznie z oddziałami muzealnymi. b Stan w dniu 31 XII. c W kraju. d Krajowe i z zagranicy. e Zwiedzająca muzea w zorganizowanych grupach.

a Including museum branches. b As of 31 Dec. c In Poland. d Domestic and foreign. e Visiting museums in organized groups.

TABL. 3 (49). **KINA STAŁE W 2008 R.**
FIXED CINEMAS IN 2008

| WYSZCZEGÓLNIENIE <i>SPECIFICATION</i> | Kina ^a <i>Cinemas^a</i> | Miejsca na widowni ^a <i>Seats^a</i> | Ludność na 1 miejsce ^a <i>People per seat^a</i> | Seanse <i>Screenings</i> | Widzowie w tys. <i>Audience in thous.</i> |
|---|---|--|--|-----------------------------|--|
| WOJEWÓDZTWO <i>VOIVODSHIP</i> | 19 | 7050 | 169 | 25475 | 591,9 |
| Podregion białostocki <i>Subregion</i> | 10 | 5231 | 96 | 22377 | 481,3 |
| Powiaty: <i>Powiats:</i> | | | | | |
| białostocki | 2 | 291 | 477 | 262 | 5,2 |
| sokólski | 3 | 554 | 128 | 299 | 8,7 |
| Miasto na prawach powiatu: <i>City with powiat status:</i> | | | | | |
| Białystok | 5 | 4386 | 67 | 21816 | 467,4 |
| Podregion łomżyński <i>Subregion</i> | 7 | 1325 | 310 | 1509 | 43,1 |
| Powiaty: <i>Powiats:</i> | | | | | |
| hajnowski | 2 | 205 | 228 | 121 | 1,5 |
| kolneński | 1 | 278 | 141 | 92 | 1,9 |
| siemiatycki | 1 | 170 | 280 | 20 | 0,4 |
| wysokomazowiecki | 2 | 473 | 126 | 64 | 6,6 |
| Miasto na prawach powiatu: <i>City with powiat status:</i> | | | | | |
| Łomża | 1 | 199 | 318 | 1212 | 32,7 |
| Podregion suwalski <i>Subregion</i> | 2 | 494 | 560 | 1589 | 67,5 |
| Powiat: <i>Powiat:</i> | | | | | |
| grajewski | 1 | 295 | 168 | 250 | 14,4 |
| Miasto na prawach powiatu: <i>City with powiat status:</i> | | | | | |
| Suwałki | 1 | 199 | 350 | 1339 | 53,1 |

^a Stan w dniu 31 XII.

^a As of 31 Dec.

TABL. 4 (50). **TURYSTYCZNE OBIEKTY ZBIOROWEGO ZAKWATEROWANIA W 2008 R.**
COLLECTIVE TOURIST ACCOMMODATION ESTABLISHMENTS IN 2008

| WYSZCZEGÓLNIENIE SPECIFICATION | Obiekty ^a Facilities ^a | Miejsca noclegowe ^a Number of beds ^a | | Korzystający z noclegów Tourists accommodated | | Udzielone noclegi Nights spent (overnight stays) | |
|--|---|---|---|--|--|--|--|
| | | ogółem total | w tym caloroczne of which open all year | ogółem total | w tym turyści zagraniczni of which foreign tourists | ogółem total | w tym turystr zagranic cznym of which foreign tourists |
| WOJEWÓDZTWO VOIVODSHIP | 166 | 11006 | 6464 | 462169 | 68737 | 907520 | 106185 |
| Podregion białostocki Subregion | 41 | 2812 | 2597 | 217215 | 37118 | 338058 | 57513 |
| Powiaty: Powiats: | | | | | | | |
| białostocki | 16 | 1091 | 901 | 51162 | 8785 | 74569 | 9977 |
| sokólski | 5 | 158 | 133 | 4691 | 481 | 14444 | 978 |
| Miasto na prawach powiatu: City with powiat status: | | | | | | | |
| Białystok | 20 | 1563 | 1563 | 161362 | 27852 | 249045 | 46558 |
| Podregion łomżyński Subregion | 39 | 1602 | 1362 | 89178 | 14950 | 142838 | 24123 |
| Powiaty: Powiats: | | | | | | | |
| bielski | 6 | 243 | 130 | 8946 | 948 | 13669 | 1273 |
| hajnowski | 13 | 596 | 544 | 32940 | 2887 | 60861 | 6126 |
| kolneński | 1 | 58 | 58 | 3164 | – | 4024 | – |
| łomżyński | 7 | 259 | 208 | 23666 | 4377 | 29713 | 5384 |
| siemiatycki | 4 | 104 | 80 | 4764 | 678 | 7755 | 791 |
| wysokomazowiecki | 3 | 153 | 153 | 1626 | 32 | 3179 | 156 |
| zambrowski | 1 | 20 | 20 | 872 | 1 | 1138 | 1 |
| Miasto na prawach powiatu: City with powiat status: | | | | | | | |
| Łomża | 4 | 169 | 169 | 13200 | 6027 | 22499 | 10392 |
| Podregion suwalski Subregion | 86 | 6592 | 2505 | 155776 | 16669 | 426624 | 24549 |
| Powiaty: Powiats: | | | | | | | |
| augustowski | 36 | 3506 | 1010 | 78885 | 9635 | 256793 | 13257 |
| grajewski | 4 | 319 | 307 | 10416 | 135 | 36684 | 310 |
| moniecki | 9 | 420 | 120 | 5040 | 229 | 11430 | 773 |
| sejneński | 12 | 561 | 158 | 11240 | 639 | 27847 | 1306 |
| suwalski | 19 | 1289 | 413 | 16528 | 1326 | 43660 | 2244 |
| Miasto na prawach powiatu: City with powiat status: | | | | | | | |
| Suwałki | 6 | 497 | 497 | 33667 | 4705 | 50210 | 6659 |

^a Stan w dniu 31 VII.
^a As of 31 Jul.

TABL. 5 (51). **KLUBY SPORTOWE W 2008 R.**
Stan w dniu 31 XII
SPORTS CLUBS IN 2008
As of 31 Dec

| WYSZCZEGÓLNIENIE <i>SPECIFICATION</i> | Jednostki organi- zacyjne <i>Organiza- tional entities</i> | Sekcje <i>Sections</i> | Członkowie <i>Members</i> | Ćwiczący <i>Exercisers</i> | | Trenerzy <i>Coaches</i> | Instruktorzy <i>Instructors</i> |
|---|---|---------------------------|------------------------------|----------------------------|---|----------------------------|------------------------------------|
| | | | | ogółem <i>total</i> | w tym kobiety <i>of which females</i> | | |
| WOJEWÓDZTWO <i>VOIVODSHIP</i> | 449 | 1114 | 28538 | 29135 | 9722 | 368 | 756 |
| Podregion białostocki <i>Subregion</i> | 180 | 443 | 11770 | 13854 | 4264 | 224 | 387 |
| Powiaty: <i>Powiats:</i> | | | | | | | |
| białostocki | 48 | 121 | 2846 | 2861 | 1038 | 45 | 89 |
| sokólski | 41 | 91 | 1641 | 1867 | 588 | 13 | 53 |
| Miasto na prawach powiatu: <i>City with powiat status:</i> | | | | | | | |
| Białystok | 91 | 231 | 7283 | 9126 | 2638 | 166 | 245 |
| Podregion łomżyński <i>Subregion</i> | 169 | 425 | 10490 | 9202 | 3256 | 91 | 208 |
| Powiaty: <i>Powiats:</i> | | | | | | | |
| bielski | 25 | 66 | 1258 | 1283 | 390 | 10 | 36 |
| hajnowski | 16 | 36 | 831 | 917 | 293 | 11 | 17 |
| kolneński | 13 | 45 | 667 | 615 | 269 | 1 | 11 |
| łomżyński | 23 | 41 | 1004 | 905 | 351 | 3 | 14 |
| siemiatycki | 25 | 60 | 1656 | 1238 | 453 | 17 | 18 |
| wysokomazowiecki | 30 | 75 | 1436 | 1539 | 481 | 3 | 45 |
| zambrowski | 17 | 55 | 1962 | 1133 | 422 | 16 | 20 |
| Miasto na prawach powiatu: <i>City with powiat status:</i> | | | | | | | |
| Łomża | 20 | 47 | 1676 | 1572 | 597 | 30 | 47 |
| Podregion suwalski <i>Subregion</i> | 100 | 246 | 6278 | 6079 | 2202 | 53 | 161 |
| Powiaty: <i>Powiats:</i> | | | | | | | |
| augustowski | 20 | 43 | 955 | 821 | 220 | 8 | 21 |
| grajewski | 29 | 83 | 2065 | 1680 | 699 | 8 | 41 |
| moniecki | 13 | 33 | 798 | 861 | 307 | 13 | 24 |
| sejneński | 9 | 23 | 575 | 634 | 239 | 2 | 20 |
| suwalski | 12 | 36 | 547 | 493 | 182 | 2 | 14 |
| Miasto na prawach powiatu: <i>City with powiat status:</i> | | | | | | | |
| Suwałki | 17 | 28 | 1338 | 1590 | 555 | 20 | 41 |

**DZIAŁ X
LEŚNICTWO**

**CHAPTER X
FORESTRY**

TABL. 1 (52). **WAŻNIEJSZE DANE O LEŚNICTWIE W 2008 R.**
Stan w dniu 31 XII
MAJOR DATA ON FORESTRY IN 2008
As of 31 Dec

| WYSZCZEGÓLNIENIE SPECIFICATION | Powierzchnia gruntów leśnych w ha <i>Forest land in ha</i> | | | | | | | Lesistość w % <i>Forest cover in %</i> |
|---|--|--|---|---|--------------------------|---|----------------------------------|--|
| | ogółem <i>grand total</i> | w tym lasy <i>of which forests</i> | z ogółem publiczne <i>of grand total public</i> | | | | własność gmin <i>owned</i> | |
| | | | razem <i>total</i> | własność Skarbu Państwa <i>owned by the State Treasury</i> | | | | |
| | | | | razem <i>total</i> | w tym <i>of which</i> | w zasobie Agencji Nie- ruchomości Rolnych <i>in re- sources of Agricultural Property Agency</i> | | |
| | | | razem <i>total</i> | w zarządzie Lasów Państwo- wych <i>managed by State Forests</i> | | | | |
| WOJEWÓDZTWO ... VOIVODSHIP | 622278 | 612406 | 427220 | 425908 | 389107 | 1849 | 1312 | 30,3 |
| PODREGION BIAŁOSTOCKI SUBREGION | 173204 | 170236 | 128016 | 127536 | 125455 | 768 | 480 | 33,2 |
| POWIAT BIAŁOSTOCKI Gminy miejsko-wiejskie Urban-rural gminas | 118700 | 116537 | 89966 | 89753 | 88384 | 590 | 213 | 39,2 |
| Choroszcz | 2998 | 2986 | 826 | 822 | 770 | 3 | 4 | 18,2 |
| w tym miasto | 295 | 295 | 10 | 9 | – | – | 1 | 17,6 |
| <i>of which city</i> | | | | | | | | |
| Czarna Białostocka | 15754 | 15280 | 15333 | 15326 | 15281 | 1 | 7 | 74,0 |
| w tym miasto | 763 | 713 | 746 | 741 | 741 | – | 5 | 49,9 |
| <i>of which city</i> | | | | | | | | |
| Łapy | 1729 | 1728 | 48 | 47 | 26 | – | 1 | 13,5 |
| w tym miasto | 49 | 49 | 1 | – | – | – | 1 | 4,1 |
| <i>of which city</i> | | | | | | | | |
| Supraśl | 13119 | 12766 | 11964 | 11950 | 11877 | 19 | 14 | 67,7 |
| w tym miasto | 26 | 26 | 23 | 20 | 17 | – | 3 | 4,6 |
| <i>of which city</i> | | | | | | | | |
| Suraż | 1031 | 1026 | 377 | 373 | 295 | 15 | 4 | 13,4 |
| w tym miasto | 473 | 470 | 174 | 170 | 143 | – | 4 | 13,9 |
| <i>of which city</i> | | | | | | | | |
| Tykocin | 5547 | 5476 | 2734 | 2722 | 2679 | 36 | 12 | 26,4 |
| w tym miasto | 470 | 470 | 12 | 12 | 5 | – | – | 16,2 |
| <i>of which city</i> | | | | | | | | |
| Wasilków | 6146 | 6022 | 5257 | 5243 | 5205 | 20 | 14 | 47,4 |
| w tym miasto | 804 | 793 | 648 | 641 | 623 | – | 7 | 28,1 |
| <i>of which city</i> | | | | | | | | |
| Zabłudów | 10896 | 10789 | 7000 | 6973 | 6837 | 81 | 27 | 31,8 |
| w tym miasto | 235 | 234 | 112 | 102 | 102 | – | 10 | 16,4 |
| <i>of which city</i> | | | | | | | | |
| Gminy wiejskie Rural gminas | | | | | | | | |
| Dobrzyniewo Duże | 5884 | 5766 | 4264 | 4260 | 4237 | 12 | 4 | 35,8 |
| Gródek | 26683 | 26158 | 23955 | 23935 | 23700 | 138 | 20 | 60,9 |
| Juchnowiec Kościelny | 2728 | 2724 | 462 | 452 | 393 | 46 | 10 | 15,9 |
| Michałowó | 16166 | 15861 | 14144 | 14067 | 13603 | 197 | 77 | 38,7 |
| Poświętne | 3290 | 3250 | 2002 | 1999 | 1998 | 1 | 3 | 28,4 |
| Turośń Kościelna | 3277 | 3264 | 1089 | 1083 | 984 | 21 | 6 | 23,3 |
| Zawady | 3452 | 3441 | 511 | 501 | 499 | – | 10 | 30,7 |

TABL. 1 (52). **WAŻNIEJSZE DANE O LEŚNICTWIE W 2008 R. (cd.)**
Stan w dniu 31 XII
MAJOR DATA ON FORESTRY IN 2008 (cont.)
As of 31 Dec

| WYSZCZEGÓLNIENIE SPECIFICATION | Powierzchnia gruntów leśnych w ha <i>Forest land in ha</i> | | | | | | | Lesistość w % <i>Forest cover in %</i> | |
|--|--|---|---|---|--------------------------|---|--|--|--|
| | ogółem <i>grand total</i> | w tym las <i>of which forests</i> | z ogółem publiczne <i>of grand total public</i> | | | | | | własność gmin <i>gmina owned</i> |
| | | | razem <i>total</i> | własność Skarbu Państwa <i>owned by the State Treasury</i> | | | własność gmin <i>gmina owned</i> | | |
| | | | | razem <i>total</i> | w tym <i>of which</i> | w zasobie Agencji Nie- ruchomości Rolnych <i>in re- sources of Agricultural Property Agency</i> | | | |
| | | | w zarządzie Lasów Państwo- wych <i>managed by State Forests</i> | | | | | | |
| POWIAT SOKÓLSKI | 52629 | 51870 | 36384 | 36329 | 35620 | 178 | 55 | 25,2 | |
| Gminy miejsko-wiejskie <i>Urban-rural gminas</i> | | | | | | | | | |
| Dąbrowa Białostocka | 4075 | 4029 | 2426 | 2414 | 1934 | 3 | 12 | 15,3 | |
| w tym miasto | 64 | 64 | 12 | - | - | - | 12 | 2,8 | |
| <i>of which city</i> | | | | | | | | | |
| Sokółka | 6513 | 6454 | 3322 | 3318 | 3246 | 18 | 4 | 20,6 | |
| w tym miasto | 71 | 71 | 9 | 8 | 8 | - | 1 | 3,8 | |
| <i>of which city</i> | | | | | | | | | |
| Suchowola | 2700 | 2686 | 626 | 624 | 617 | 7 | 2 | 10,5 | |
| w tym miasto | 442 | 442 | 24 | 24 | 24 | - | 0 | 17,0 | |
| <i>of which city</i> | | | | | | | | | |
| Gminy wiejskie <i>Rural gminas</i> | | | | | | | | | |
| Janów | 6905 | 6761 | 6114 | 6112 | 6112 | - | 2 | 32,5 | |
| Korycin | 870 | 870 | 20 | 17 | 17 | - | 3 | 7,4 | |
| Krynki | 8215 | 8080 | 7051 | 7034 | 6989 | 45 | 17 | 48,7 | |
| Kuźnica | 3300 | 3288 | 1191 | 1189 | 1187 | 2 | 2 | 24,7 | |
| Nowy Dwór | 1652 | 1647 | 596 | 595 | 590 | 5 | 1 | 13,6 | |
| Sidra | 3286 | 3277 | 1447 | 1436 | 1423 | 13 | 11 | 18,8 | |
| Szudziałowo | 15113 | 14778 | 13591 | 13590 | 13505 | 85 | 1 | 49,0 | |
| MIASTO NA PRAWACH POWIATU: CITY WITH POWIAT STATUS: | | | | | | | | | |
| Białystok | 1875 | 1828 | 1666 | 1454 | 1451 | - | 212 | 18,0 | |
| PODREGION ŁOMŻYŃSKI <i>SUBREGION</i> | 259146 | 255755 | 155284 | 154833 | 143376 | 740 | 451 | 29,0 | |
| POWIAT BIELSKI | 27403 | 27178 | 11538 | 11511 | 11290 | 199 | 27 | 19,6 | |
| Gminy miejskie <i>Urban gminas</i> | | | | | | | | | |
| Bielsk Podlaski | 52 | 52 | 1 | 1 | 1 | - | 0 | 1,9 | |
| Brańsk | 914 | 912 | 144 | 144 | 144 | - | 0 | 28,1 | |
| Gminy wiejskie <i>Rural gminas</i> | | | | | | | | | |
| Bielsk Podlaski | 8764 | 8670 | 4556 | 4549 | 4501 | 39 | 7 | 20,2 | |
| Boćki | 4713 | 4688 | 1480 | 1478 | 1356 | 116 | 2 | 20,2 | |
| Brańsk | 3460 | 3453 | 659 | 654 | 653 | 1 | 5 | 15,2 | |
| Orla | 2141 | 2133 | 1236 | 1233 | 1196 | 37 | 3 | 13,3 | |
| Rudka | 2814 | 2745 | 2131 | 2129 | 2129 | - | 2 | 39,0 | |
| Wyszki | 4545 | 4525 | 1331 | 1323 | 1310 | 6 | 8 | 21,9 | |
| POWIAT HAJNOWSKI | 86078 | 84449 | 76352 | 76193 | 65881 | 238 | 159 | 52,0 | |
| Gmina miejska <i>Urban gmina</i> | | | | | | | | | |
| Hajnówka | 100 | 79 | 78 | 68 | 68 | - | 10 | 3,7 | |

TABL. 1 (52). **WAŻNIEJSZE DANE O LEŚNICTWIE W 2008 R. (cd.)**
Stan w dniu 31 XII
MAJOR DATA ON FORESTRY IN 2008 (cont.)
As of 31 Dec

| WYSZCZEGÓLNIENIE SPECIFICATION | Powierzchnia gruntów leśnych w ha <i>Forest land in ha</i> | | | | | | | Lesistość w % <i>Forest cover in %</i> |
|--|--|---|-----------------------|---|---|---|--|--|
| | z ogółem publiczne <i>of grand total public</i> | | | | | | | |
| | ogółem <i>grand total</i> | w tym las <i>of which forests</i> | razem <i>total</i> | własność Skarbu Państwa <i>owned by the State Treasury</i> | | | własność gmin <i>gmina owned</i> | |
| | | | | razem <i>total</i> | w tym <i>of which</i> | | | |
| | | | razem <i>total</i> | | w zarządzie Lasów Państwo- wych <i>managed by State Forests</i> | w zasobie Agencji Nie- ruchomości Rolnych <i>in re- sources of Agricultural Property Agency</i> | | |
| POWIAT HAJNOWSKI (dok.) (cont.) | | | | | | | | |
| Gmina miejsko-wiejska <i>Urban-rural gmina</i> | | | | | | | | |
| Kleszczele | 6072 | 6028 | 4204 | 4195 | 4131 | 28 | 9 | 42,2 |
| w tym miasto | 2146 | 2128 | 1711 | 1710 | 1675 | – | 1 | 45,6 |
| <i>of which city</i> | | | | | | | | |
| Gminy wiejskie <i>Rural gminas</i> | | | | | | | | |
| Białowieża | 18013 | 17705 | 17997 | 17997 | 12226 | 1 | – | 87,2 |
| Czeremcha | 4996 | 4929 | 3914 | 3886 | 3851 | 29 | 28 | 50,9 |
| Czyże | 1015 | 1012 | 338 | 335 | 315 | 19 | 3 | 7,5 |
| Dubicze Cerkiewne | 8062 | 7958 | 6009 | 5994 | 5969 | 16 | 15 | 52,5 |
| Hajnówka | 16741 | 16327 | 16533 | 16531 | 16513 | 18 | 2 | 55,7 |
| Narew | 8021 | 7930 | 6000 | 5963 | 5880 | 82 | 37 | 32,8 |
| Narewka | 23058 | 22481 | 21279 | 21224 | 16928 | 45 | 55 | 66,3 |
| POWIAT KOLNENSKI | 20511 | 20299 | 9614 | 9571 | 9549 | 22 | 43 | 21,6 |
| Gmina miejska <i>Urban gmina</i> | | | | | | | | |
| Kolno | 118 | 116 | 5 | – | – | – | 5 | 4,6 |
| Gmina miejsko-wiejska <i>Urban-rural gmina</i> | | | | | | | | |
| Stawiski | 3295 | 3276 | 933 | 929 | 927 | 2 | 4 | 19,8 |
| w tym miasto | 75 | 75 | 9 | 7 | 7 | – | 2 | 5,7 |
| <i>of which city</i> | | | | | | | | |
| Gminy wiejskie <i>Rural gminas</i> | | | | | | | | |
| Grabowo | 2749 | 2746 | 234 | 225 | 221 | 4 | 9 | 21,4 |
| Kolno | 5903 | 5836 | 2959 | 2949 | 2936 | 13 | 10 | 20,7 |
| Mały Płock | 2955 | 2927 | 1218 | 1216 | 1213 | 3 | 2 | 20,9 |
| Turośl | 5491 | 5397 | 4265 | 4252 | 4252 | – | 13 | 27,2 |
| POWIAT ŁOMŻYŃSKI | 30368 | 30093 | 12990 | 12933 | 12909 | 19 | 57 | 22,2 |
| Gminy miejsko-wiejskie <i>Urban-rural gminas</i> | | | | | | | | |
| Jedwabne | 2677 | 2676 | 154 | 154 | 154 | – | – | 16,8 |
| w tym miasto | 141 | 141 | 5 | 5 | 5 | – | – | 12,3 |
| <i>of which city</i> | | | | | | | | |
| Nowogród | 2326 | 2316 | 624 | 605 | 599 | 6 | 19 | 22,9 |
| w tym miasto | 206 | 206 | 16 | 10 | 10 | – | 6 | 10,0 |
| <i>of which city</i> | | | | | | | | |
| Gminy wiejskie <i>Rural gminas</i> | | | | | | | | |
| Łomża | 3567 | 3548 | 1177 | 1146 | 1146 | – | 31 | 17,1 |
| Miastkowo | 3582 | 3541 | 2006 | 2006 | 2003 | 3 | 0 | 30,8 |
| Piątnica | 4254 | 4233 | 1437 | 1437 | 1430 | 2 | – | 19,3 |
| Przytuły | 1142 | 1141 | 107 | 107 | 103 | 4 | 0 | 16,0 |
| Śniadowo | 2780 | 2779 | 51 | 51 | 51 | – | – | 17,1 |
| Wizna | 1362 | 1361 | 100 | 99 | 99 | – | 1 | 10,2 |
| Zbójna | 8678 | 8498 | 7334 | 7328 | 7324 | 4 | 6 | 45,7 |

TABL. 1 (52). **WAŻNIEJSZE DANE O LEŚNICTWIE W 2008 R. (cd.)**
Stan w dniu 31 XII
MAJOR DATA ON FORESTRY IN 2008 (cont.)
As of 31 Dec

| WYSZCZEGÓLNIENIE SPECIFICATION | Powierzchnia gruntów leśnych w ha <i>Forest land in ha</i> | | | | | | | Lesistość w % <i>Forest cover in %</i> |
|--|--|---|-----------------------|---|---|---|--|--|
| | z ogółem publiczne <i>of grand total public</i> | | | | | | własność gmin <i>gmina owned</i> | |
| | ogółem <i>grand total</i> | w tym las <i>of which forests</i> | razem <i>total</i> | własność Skarbu Państwa <i>owned by the State Treasury</i> | | | | |
| | | | | razem <i>total</i> | w tym <i>of which</i> | | | |
| | | | razem <i>total</i> | | w zarządzie Lasów Państwo- wych <i>managed by State Forests</i> | w zasobie Agencji Nie- ruchomości Rolnych <i>in re- sources of Agricultural Property Agency</i> | | |
| POWIAT SIEMIATYCKI | 48912 | 48336 | 27289 | 27172 | 26316 | 244 | 116 | 33,1 |
| Gmina miejska <i>Urban gmina</i> | | | | | | | | |
| Siemiatycze | 945 | 945 | 34 | 16 | 15 | – | 18 | 26,1 |
| Gmina miejsko-wiejska <i>Urban-rural gmina</i> | | | | | | | | |
| Drohiczyn | 2158 | 2153 | 359 | 359 | 351 | 2 | – | 10,4 |
| w tym miasto | 83 | 83 | – | – | – | – | – | 5,3 |
| <i>of which city</i> | | | | | | | | |
| Gminy wiejskie <i>Rural gminas</i> | | | | | | | | |
| Dziadkowice | 4000 | 3971 | 1611 | 1607 | 1606 | – | 4 | 34,2 |
| Grodzisk | 6094 | 5962 | 3938 | 3938 | 3930 | 6 | – | 29,4 |
| Mielnik | 12773 | 12576 | 9530 | 9465 | 9227 | 65 | 65 | 64,0 |
| Milejczyce | 6272 | 6250 | 2623 | 2607 | 2491 | 60 | 16 | 41,3 |
| Nurzec-Stacja | 9586 | 9426 | 7395 | 7388 | 6959 | 98 | 7 | 43,9 |
| Perlejewo | 2087 | 2084 | 246 | 246 | 246 | – | – | 19,6 |
| Siemiatycze | 4997 | 4969 | 1553 | 1546 | 1489 | 13 | 7 | 21,9 |
| POWIAT WYSOKO- MAZOWIECKI | 23973 | 23878 | 5098 | 5078 | 5062 | 13 | 20 | 18,5 |
| Gmina miejska <i>Urban gmina</i> | | | | | | | | |
| Wysokie Mazowieckie | 252 | 252 | 16 | 16 | 16 | – | – | 16,5 |
| Gmina miejsko-wiejska <i>Urban-rural gmina</i> | | | | | | | | |
| Ciechanowiec | 5145 | 5118 | 1577 | 1567 | 1563 | 4 | 10 | 25,4 |
| w tym miasto | 408 | 408 | 22 | 18 | 18 | – | 4 | 15,7 |
| <i>of which city</i> | | | | | | | | |
| Gminy wiejskie <i>Rural gminas</i> | | | | | | | | |
| Czyżew-Osada | 954 | 952 | 102 | 94 | 94 | – | 8 | 7,3 |
| Klukowo | 1143 | 1143 | 27 | 26 | 23 | 3 | 1 | 9,2 |
| Kobylin-Borzymy | 2186 | 2186 | 3 | 3 | 2 | 1 | – | 18,3 |
| Kulesze Kościelne | 3068 | 3068 | 51 | 51 | 51 | – | – | 26,6 |
| Nowe Piekuty | 1744 | 1743 | 188 | 187 | 187 | – | 1 | 15,9 |
| Sokoły | 3050 | 3049 | 177 | 177 | 176 | 1 | – | 19,6 |
| Szepietowo | 2663 | 2627 | 1487 | 1487 | 1480 | 4 | – | 17,3 |
| Wysokie Mazowieckie | 3768 | 3740 | 1470 | 1470 | 1470 | – | – | 22,5 |
| POWIAT ZAMBROWSKI | 21866 | 21487 | 12390 | 12373 | 12369 | 3 | 17 | 29,3 |
| Gmina miejska <i>Urban gmina</i> | | | | | | | | |
| Zambrów | 19 | 19 | 4 | 3 | 3 | – | 1 | 1,0 |
| Gminy wiejskie <i>Rural gminas</i> | | | | | | | | |
| Kotaki Kościelne | 1872 | 1871 | 123 | 123 | 123 | – | – | 25,4 |
| Rutki | 3588 | 3576 | 862 | 853 | 851 | 2 | 9 | 17,9 |
| Szumowo | 3355 | 3331 | 1100 | 1096 | 1096 | – | 4 | 23,6 |
| Zambrów | 13032 | 12690 | 10301 | 10298 | 10296 | 1 | 3 | 42,4 |

TABL. 1 (52). **WAŻNIEJSZE DANE O LEŚNICTWIE W 2008 R. (cd.)**
Stan w dniu 31 XII
MAJOR DATA ON FORESTRY IN 2008 (cont.)
As of 31 Dec

| WYSZCZEGÓLNIENIE SPECIFICATION | Powierzchnia gruntów leśnych w ha <i>Forest land in ha</i> | | | | | | | Lesistość w % <i>Forest cover in %</i> | |
|---|--|--|---|---|--------------------------|--|--|--|--|
| | ogółem <i>grand total</i> | w tym lasy <i>of which forests</i> | z ogółem publiczne <i>of grand total public</i> | | | | | | własność gmin <i>gmina owned</i> |
| | | | razem <i>total</i> | własność Skarbu Państwa <i>owned by the State Treasury</i> | | | własność gmin <i>gmina owned</i> | | |
| | | | | razem <i>total</i> | w tym <i>of which</i> | w zasobie Agencji Nie- ruchoomości Rolnych <i>in re- sources of Agricultural Property Agency</i> | | | |
| | | | razem <i>total</i> | w zarządzie Lasów Państwo- wych <i>managed by State Forests</i> | | | | | |
| MIASTO NA PRAWACH POWIATU: CITY WITH POWIAT STATUS: Łomża | 35 | 35 | 13 | 2 | – | 2 | 11 | 1,1 | |
| PODREGION SUWALSKI <i>SUBREGION</i> | 189928 | 186415 | 143920 | 143539 | 120276 | 341 | 381 | 29,9 | |
| POWIAT AUGUSTOWSKI | 78371 | 76471 | 67469 | 67342 | 66373 | 20 | 127 | 46,1 | |
| Gmina miejska <i>Urban gmina</i> | | | | | | | | | |
| Augustów | 3039 | 2937 | 2714 | 2643 | 2631 | – | 72 | 36,3 | |
| Gmina miejsko-wiejska <i>Urban-rural gmina</i> | | | | | | | | | |
| Lipsk | 4217 | 4198 | 1123 | 1102 | 1018 | 7 | 21 | 22,8 | |
| w tym miasto <i>of which city</i> | 4 | 4 | – | – | – | – | – | 0,8 | |
| Gminy wiejskie <i>Rural gminas</i> | | | | | | | | | |
| Augustów | 8908 | 8694 | 7701 | 7699 | 7682 | 10 | 2 | 32,6 | |
| Bargłów Kościelny | 2538 | 2521 | 1004 | 1002 | 1002 | – | 2 | 13,4 | |
| Nowinka | 12812 | 12480 | 12271 | 12268 | 11612 | 1 | 3 | 61,2 | |
| Plaska | 31574 | 30665 | 30790 | 30787 | 30691 | 2 | 3 | 82,3 | |
| Sztabin | 15282 | 14976 | 11865 | 11841 | 11737 | – | 24 | 41,2 | |
| POWIAT GRAJEWSKI | 22068 | 21814 | 13347 | 13293 | 11332 | 139 | 54 | 22,5 | |
| Gmina miejska <i>Urban gmina</i> | | | | | | | | | |
| Grajewo | 81 | 81 | 51 | 33 | 33 | – | 18 | 4,3 | |
| Gminy miejsko-wiejskie <i>Urban-rural gminas</i> | | | | | | | | | |
| Rajgród | 6003 | 5913 | 4322 | 4315 | 3217 | 136 | 7 | 28,5 | |
| w tym miasto <i>of which city</i> | 465 | 458 | 239 | 232 | 232 | – | 7 | 13,0 | |
| Szczuczyn | 1896 | 1873 | 686 | 684 | 684 | – | 2 | 16,2 | |
| w tym miasto <i>of which city</i> | 40 | 40 | 1 | 1 | 1 | – | – | 3,0 | |
| Gminy wiejskie <i>Rural gminas</i> | | | | | | | | | |
| Grajewo | 9786 | 9685 | 6268 | 6253 | 5699 | 1 | 15 | 31,4 | |
| Radziłów | 1751 | 1749 | 459 | 447 | 140 | – | 12 | 8,8 | |
| Wąsosz | 2551 | 2513 | 1561 | 1561 | 1559 | 2 | – | 21,3 | |

TABL. 1 (52). **WAŻNIEJSZE DANE O LEŚNICTWIE W 2008 R. (dok.)**
Stan w dniu 31 XII
MAJOR DATA ON FORESTRY IN 2008 (cont.)
As of 31 Dec

| WYSZCZEGÓLNIENIE SPECIFICATION | Powierzchnia gruntów leśnych w ha Forest land in ha | | | | | | | Lesistość w % Forest cover in % | |
|--|---|--------------------------------------|--|--|-------------------|--|------------------------------------|---|------------------------------------|
| | ogółem grand total | w tym lasy of which forests | z ogółem publiczne of grand total public | | | | | | własność gmin gmina owned |
| | | | razem total | własność Skarbu Państwa owned by the State Treasury | | | własność gmin gmina owned | | |
| | | | | razem total | w tym of which | w zasobie Agencji Nie- ruchomości Rolnych in re- sources of Agricultural Property Agency | | | |
| | | | | w zarządzie Lasów Państwo- wych managed by State Forests | | | | | |
| POWIAT MONIECKI | 28609 | 28470 | 15106 | 15029 | 3379 | 23 | 77 | 20,6 | |
| Gminy miejsko-wiejskie <i>Urban-rural gminas</i> | | | | | | | | | |
| Goniadz | 11989 | 11914 | 8618 | 8578 | 584 | – | 40 | 31,6 | |
| w tym miasto | 8 | 8 | – | – | – | – | – | 1,9 | |
| of which city | | | | | | | | | |
| Knyszyn | 4299 | 4240 | 2214 | 2208 | 2167 | 21 | 6 | 33,3 | |
| w tym miasto | 518 | 518 | 55 | 48 | 41 | 7 | 6 | 21,9 | |
| of which city | | | | | | | | | |
| Mońki | 1984 | 1984 | 117 | 96 | 96 | – | 21 | 12,3 | |
| w tym miasto | 110 | 110 | 12 | 1 | 1 | – | 11 | 14,4 | |
| of which city | | | | | | | | | |
| Gminy wiejskie <i>Rural gminas</i> | | | | | | | | | |
| Jasionówka | 1269 | 1268 | 113 | 109 | 107 | 2 | 4 | 13,1 | |
| Jaświły | 1249 | 1248 | 110 | 109 | 108 | – | 1 | 7,1 | |
| Krypno | 987 | 985 | 197 | 195 | 195 | – | 2 | 8,8 | |
| Trzcianne | 6832 | 6831 | 3737 | 3734 | 122 | – | 3 | 20,6 | |
| POWIAT SEJNENSKI | 36548 | 35693 | 31402 | 31398 | 26981 | 59 | 4 | 41,7 | |
| Gmina miejska <i>Urban gmina</i> | | | | | | | | | |
| Sejny | 5 | 5 | 0 | 0 | 0 | – | – | 1,1 | |
| Gminy wiejskie <i>Rural gminas</i> | | | | | | | | | |
| Giby | 25025 | 24320 | 24215 | 24213 | 20651 | 1 | 2 | 75,2 | |
| Krasnopol | 3894 | 3858 | 2526 | 2524 | 1771 | 11 | 2 | 22,5 | |
| Puńsk | 1546 | 1537 | 581 | 581 | 577 | 2 | – | 11,1 | |
| Sejny | 6078 | 5973 | 4080 | 4080 | 3982 | 45 | – | 27,5 | |
| POWIAT SUWALSKI | 23361 | 23030 | 15704 | 15664 | 11398 | 100 | 40 | 17,6 | |
| Gminy wiejskie <i>Rural gminas</i> | | | | | | | | | |
| Bakałarzewo | 1735 | 1715 | 846 | 845 | 842 | 2 | 1 | 14,0 | |
| Filipów | 1361 | 1359 | 257 | 253 | 209 | 42 | 4 | 9,0 | |
| Jeleniewo | 1396 | 1392 | 409 | 407 | 399 | 3 | 2 | 10,6 | |
| Przerośl | 1803 | 1788 | 868 | 868 | 847 | 14 | – | 14,5 | |
| Raczki | 2792 | 2726 | 2325 | 2325 | 2297 | 1 | – | 19,2 | |
| Rutka-Tartak | 2335 | 2302 | 1673 | 1667 | 1666 | 1 | 6 | 24,9 | |
| Suwałki | 7839 | 7685 | 6829 | 6818 | 2692 | 7 | 11 | 29,0 | |
| Szypliszki | 2123 | 2100 | 1326 | 1312 | 1291 | 17 | 14 | 13,4 | |
| Wiżajny | 1977 | 1963 | 1171 | 1169 | 1155 | 13 | 2 | 16,0 | |
| MIASTO NA PRAWACH POWIATU: CITY WITH POWIAT STATUS: | | | | | | | | | |
| Suwałki | 971 | 937 | 892 | 813 | 813 | – | 79 | 14,3 | |

TABL. 2 (53). **GRUNTY NIELEŚNE ZALESIONE I PRZEZNACZONE DO ZALESIENIA W 2008 R.**
NON-FOREST LAND AFFORESTED AND DESIGNATED FOR AFFORESTATION IN 2008

| WYSZCZEGÓLNIENIE SPECIFICATION | Zalesienia gruntów nieleśnych <i>Afforestation of non-forest land</i> | | Powierzchnia gruntów nieleśnych przeznaczonych do zalesienia ^a <i>Non-forest land designated for afforestation^a</i> | |
|--|--|----------------------------|---|---|
| | publiczne <i>public</i> | prywatne <i>private</i> | ogółem <i>total</i> | w tym w zarządzie Lasów Państwowych <i>of which managed by State Forests</i> |
| | w ha in ha | | | |
| WOJEWÓDZTWO <i>VOIVODSHIP</i> | 210 | 244 | 81 | 42 |
| PODREGION BIAŁOSTOCKI <i>SUBREGION</i> | 26 | 89 | 22 | 22 |
| POWIAT BIAŁOSTOCKI | – | 75 | – | – |
| Gmina miejsko-wiejska <i>Urban-rural gmina</i> | | | | |
| Zabłudów | – | 19 | – | – |
| Gminy wiejskie <i>Rural gminas</i> | | | | |
| Michałowice | – | 55 | – | – |
| Poświętne | – | 1 | – | – |
| POWIAT SOKÓLSKI | 26 | 14 | 22 | 22 |
| Gmina miejsko-wiejska <i>Urban-rural gmina</i> | | | | |
| Sokółka | 2 | 9 | – | – |
| Gminy wiejskie <i>Rural gminas</i> | | | | |
| Korycin | – | 3 | – | – |
| Krynki | 5 | – | 17 | 17 |
| Kuźnica | 0 | 2 | 1 | 1 |
| Sidra | – | – | 1 | 1 |
| Szudziałowo | 19 | – | 3 | 3 |
| PODREGION ŁOMŻYŃSKI <i>SUBREGION</i> | 183 | 144 | 14 | 14 |
| POWIAT BIELSKI | 9 | 53 | 5 | 5 |
| Gminy wiejskie <i>Rural gminas</i> | | | | |
| Bielsk Podlaski | 1 | 22 | 4 | 4 |
| Boćki | – | 7 | – | – |
| Brańsk | – | 4 | – | – |
| Orla | 8 | 15 | 1 | 1 |
| Rudka | – | 1 | – | – |
| Wyszki | – | 4 | – | – |
| POWIAT HAJNOWSKI | 3 | 20 | – | – |
| Gmina miejsko-wiejska <i>Urban-rural gmina</i> | | | | |
| Kleszczele | – | 16 | – | – |
| Gminy wiejskie <i>Rural gminas</i> | | | | |
| Czeremcha | 3 | – | – | – |
| Czyże | – | 3 | – | – |
| Narew | – | 1 | – | – |

^a Stan w dniu 31 XII.

^a As of 31 Dec.

TABL. 2 (53). **GRUNTY NIELEŚNE ZALESIONE I PRZEZNACZONE DO ZALESIENIA W 2008 R. (cd.)**
NON-FOREST LAND AFFORESTED AND DESIGNATED FOR AFFORESTATION IN 2008 (cont.)

| WYSZCZEGÓLNIENIE SPECIFICATION | Zalesienia gruntów nieleśnych <i>Afforestation of non-forest land</i> | | Powierzchnia gruntów nieleśnych przeznaczonych do zalesienia ^a <i>Non-forest land designated for afforestation^a</i> | |
|---|--|----------------------------|---|---|
| | publiczne <i>public</i> | prywatne <i>private</i> | ogółem <i>total</i> | w tym w zarządzie Lasów Państwowych <i>of which managed by State Forests</i> |
| | w ha in ha | | | |
| POWIAT KOLNENSKI | – | 11 | 3 | 3 |
| Gminy wiejskie <i>Rural gminas</i> | | | | |
| Grabowo | – | 5 | – | – |
| Kolno | – | 5 | 3 | 3 |
| Mały Płock | – | 1 | – | – |
| POWIAT SIEMIATYCKI | 3 | 33 | 1 | 1 |
| Gmina miejsko-wiejska <i>Urban-rural gmina</i> | | | | |
| Drohiczyn | – | 1 | – | – |
| Gminy wiejskie <i>Rural gminas</i> | | | | |
| Dziadkowice | – | 1 | 0 | 0 |
| Milejczyce | 1 | 5 | – | – |
| Nurzec-Stacja | 1 | 25 | – | – |
| Siemiatycze | 1 | 1 | 1 | 1 |
| POWIAT WYSOKOMAZOWIECKI | – | 12 | – | – |
| Gmina miejsko-wiejska <i>Urban-rural gmina</i> | | | | |
| Ciechanowiec | – | 7 | – | – |
| w tym miasto | – | 3 | – | – |
| <i>of which city</i> | | | | |
| Gminy wiejskie <i>Rural gminas</i> | | | | |
| Czyżew-Osada | – | 1 | – | – |
| Klukowo | – | 2 | – | – |
| Kulesze Kościelne | – | 1 | – | – |
| Szepietowo | – | 0 | – | – |
| Wysokie Mazowieckie | – | 1 | – | – |
| POWIAT ZAMBROWSKI | 169 | 11 | 4 | 4 |
| Gminy wiejskie <i>Rural gminas</i> | | | | |
| Rutki | – | 6 | – | – |
| Szumowo | – | 4 | – | – |
| Zambrów | 169 | 1 | 4 | 4 |
| MIASTO NA PRAWACH POWIATU: <i>CITY WITH POWIAT STATUS:</i> | | | | |
| Łomża | – | 5 | – | – |

^a Stan w dniu 31 XII.

^a As of 31 Dec.

TABL. 2 (53). **GRUNTY NIELEŚNE ZALESIONE I PRZEZNACZONE DO ZALESIENIA W 2008 R. (dok.)**
NON-FOREST LAND AFFORESTED AND DESIGNATED FOR AFFORESTATION IN 2008 (cont.)

| WYSZCZEGÓLNIENIE SPECIFICATION | Zalesienia gruntów nieleśnych <i>Afforestation of non-forest land</i> | | Powierzchnia gruntów nieleśnych przeznaczonych do zalesienia ^a <i>Non-forest land designated for afforestation^a</i> | |
|--|--|----------------------------|---|---|
| | publiczne <i>public</i> | prywatne <i>private</i> | ogółem <i>total</i> | w tym w zarządzie Lasów Państwowych <i>of which managed by State Forests</i> |
| | w ha <i>in ha</i> | | | |
| PODREGION SUWALSKI <i>SUBREGION</i> | 1 | 11 | 45 | 6 |
| POWIAT AUGUSTOWSKI | – | – | 22 | 1 |
| Gminy wiejskie <i>Rural gminas</i> | | | | |
| Nowinka | – | – | 21 | 0 |
| Plaska | – | – | 1 | 1 |
| POWIAT GRAJEWSKI | 0 | 2 | 4 | 4 |
| Gmina miejsko-wiejska <i>Urban-rural gmina</i> | | | | |
| Rajgród | – | 1 | – | – |
| Gminy wiejskie <i>Rural gminas</i> | | | | |
| Grajewo | – | – | 2 | 2 |
| Radziłów | 0 | 1 | – | – |
| Wąsosz | – | – | 2 | 2 |
| POWIAT MONIECKI | – | 3 | 1 | 1 |
| Gminy miejsko-wiejskie <i>Urban-rural gminas</i> | | | | |
| Goniądz | – | – | 1 | 1 |
| Jaświty | – | 3 | – | – |
| POWIAT SEJNEŃSKI | 1 | 5 | 1 | – |
| Gminy wiejskie <i>Rural gminas</i> | | | | |
| Giby | 1 | – | 1 | – |
| Sejny | – | 5 | – | – |
| POWIAT SUWALSKI | – | 1 | 18 | 1 |
| Gminy wiejskie <i>Rural gminas</i> | | | | |
| Raczki | – | – | 1 | 1 |
| Rutka-Tartak | – | 1 | – | – |
| Suwałki | – | – | 17 | – |

^a Stan w dniu 31 XII.

^a As of 31 Dec.

TABL. 3 (54). **LASY NIESTANOWIĄCE WŁASNOŚCI SKARBU PAŃSTWA W 2008 R.**
Stan w dniu 31 XII
FORESTS NOT OWNED BY THE STATE TREASURY IN 2008
As of 31 Dec

| WYSZCZEGÓLNIENIE SPECIFICATION | Powierzchnia gruntów leśnych w ha Forest land in ha | | | | Lasy ochronne w % ogółem gruntów leśnych Protective forests in % of total forest land |
|---|--|------------------------------------|--|----------------|---|
| | ogółem total | w tym of which | | | |
| | | osób fizycznych natural persons | wspólnot gruntowych land cooperatives | gmin gminas | |
| WOJEWÓDZTWO <i>VOIVODSHIP</i> | 196370 | 189313 | 4138 | 1312 | 5,5 |
| Podregion białostocki <i>Subregion</i> | 45668 | 43164 | 1297 | 480 | 18,6 |
| Powiaty: <i>Powiats:</i> | | | | | |
| białostocki | 28947 | 27059 | 1088 | 213 | 28,4 |
| sokólski | 16300 | 15912 | 208 | 55 | – |
| Miasto na prawach powiatu: <i>City with powiat status:</i> | | | | | |
| Białystok | 421 | 193 | 1 | 212 | 72,4 |
| Podregion łomżyński <i>Subregion</i> | 104313 | 100924 | 2292 | 451 | 1,0 |
| Powiaty: <i>Powiats:</i> | | | | | |
| bielski | 15892 | 15376 | 312 | 27 | – |
| hajnowski | 9885 | 9469 | 142 | 159 | – |
| kolneński | 10940 | 10564 | 324 | 43 | – |
| łomżyński | 17435 | 17137 | 227 | 57 | – |
| siemiatycki | 21740 | 20294 | 1046 | 116 | 4,6 |
| wysokomazowiecki | 18894 | 18624 | 234 | 20 | – |
| zambrowski | 9494 | 9437 | 7 | 18 | – |
| Miasto na prawach powiatu: <i>City with powiat status:</i> | | | | | |
| Łomża | 33 | 23 | – | 11 | – |
| Podregion suwalski <i>Subregion</i> | 46389 | 45225 | 549 | 381 | 2,9 |
| Powiaty: <i>Powiats:</i> | | | | | |
| augustowski | 11029 | 10608 | 283 | 127 | 10,6 |
| grajewski | 8775 | 8554 | 154 | 54 | 2,1 |
| moniecki | 13580 | 13330 | 39 | 77 | – |
| sejneński | 5150 | 5100 | 13 | 4 | – |
| suwalski | 7697 | 7554 | 60 | 40 | – |
| Miasto na prawach powiatu: <i>City with powiat status:</i> | | | | | |
| Suwałki | 158 | 79 | – | 79 | – |

DZIAŁ XI
TRANSPORT

CHAPTER XI
TRANSPORT

TABL. 1 (55). **DROGI PUBLICZNE W 2008 R.**
Stan w dniu 31 XII
PUBLIC ROADS IN 2008
As of 31 Dec

| WYSZCZEGÓLNIENIE <i>SPECIFICATION</i> | Drogi publiczne o twardej nawierzchni <i>Hard surface public roads</i> | | W tym o nawierzchni ulepszonej <i>Of which with improved surface</i> | |
|---|---|------------------------|---|------------------------|
| | powiatowe <i>powiat</i> | gminne <i>gmina</i> | powiatowe <i>powiat</i> | gminne <i>gmina</i> |
| | w km | | in km | |
| WOJEWÓDZTWO <i>VOIVODSHIP</i> | 6539,3 | 2595,5 | 5264,4 | 2053,1 |
| Podregion białostocki <i>Subregion</i> | 1671,8 | 691,9 | 1179,6 | 513,7 |
| Powiaty: <i>Powiats:</i> | | | | |
| białostocki | 886,4 | 337,7 | 649,3 | 231,9 |
| sokólski | 701,1 | 148,1 | 447,1 | 95,0 |
| Miasto na prawach powiatu: <i>City with powiat status:</i> | | | | |
| Białystok | 84,3 | 206,1 | 83,2 | 186,8 |
| Podregion łomżyński <i>Subregion</i> | 3073,5 | 1291,7 | 2529,4 | 992,1 |
| Powiaty: <i>Powiats:</i> | | | | |
| bielski | 551,8 | 168,0 | 362,9 | 101,2 |
| hajnowski | 378,5 | 163,4 | 368,5 | 149,9 |
| kolneński | 298,2 | 166,9 | 230,1 | 121,3 |
| łomżyński | 433,2 | 159,8 | 359,5 | 122,2 |
| siemiatycki | 547,8 | 161,6 | 390,2 | 125,9 |
| wysokomazowiecki | 572,6 | 299,5 | 534,2 | 256,8 |
| zambrowski | 269,4 | 122,8 | 262,0 | 65,8 |
| Miasto na prawach powiatu: <i>City with powiat status:</i> | | | | |
| Łomża | 22,0 | 49,7 | 22,0 | 49,0 |
| Podregion suwalski <i>Subregion</i> | 1794,0 | 611,9 | 1555,4 | 547,3 |
| Powiaty: <i>Powiats:</i> | | | | |
| augustowski | 400,5 | 93,0 | 364,4 | 89,9 |
| grajewski | 321,7 | 181,5 | 271,2 | 142,7 |
| moniecki | 366,8 | 111,5 | 319,3 | 92,6 |
| sejneński | 215,1 | 100,0 | 176,2 | 99,9 |
| suwalski | 439,5 | 79,2 | 374,2 | 76,0 |
| Miasto na prawach powiatu: <i>City with powiat status:</i> | | | | |
| Suwałki | 50,4 | 46,7 | 50,1 | 46,2 |

Źródło: dane Generalnej Dyrekcji Dróg Krajowych i Autostrad.
Source: data of the General Directorate of Domestic Roads and Motorways.

TABL. 2 (56). **POJAZDY SAMOCHODOWE I CIĄGNIKI ZAREJESTROWANE^a W 2008 R.**
Stan w dniu 31 XII
REGISTERED ROAD VEHICLES AND TRACTORS^a IN 2008
As of 31 Dec

| WYSZCZEGÓLNIENIE SPECIFICATION | Ogółem Total | W tym Of which | | | | |
|--|-----------------|-------------------------------------|-------------------|---|--|--------------------------|
| | | samochody osobowe passenger cars | autobusy buses | samochody ciężarowe i ciągniki siodłowe ^b lorries and truck tractors ^b | ciągniki balastowe i rolnicze ballast and agricultural tractors | motocykle motorcycles |
| WOJEWÓDZTWO VOIVODSHIP | 644009 | 435951 | 2252 | 69892 | 104480 | 28382 |
| Podregion białostocki Subregion | 235228 | 168379 | 980 | 31897 | 23259 | 9456 |
| Powiaty: Powiats: | | | | | | |
| białostocki | 76869 | 53089 | 125 | 9096 | 10908 | 3349 |
| sokólski | 44639 | 27130 | 109 | 3570 | 10910 | 2743 |
| Miasto na prawach powiatu: City with powiat status: | | | | | | |
| Białystok | 113720 | 88160 | 746 | 19231 | 1441 | 3364 |
| Podregion łomżyński Subregion | 249600 | 161563 | 801 | 23416 | 53223 | 9514 |
| Powiaty: Powiats: | | | | | | |
| bielski | 36879 | 23825 | 117 | 3645 | 7762 | 1361 |
| hajnowski | 26982 | 18241 | 63 | 2158 | 4885 | 1508 |
| kolneński | 24615 | 14913 | 53 | 1636 | 7166 | 771 |
| łomżyński | 35604 | 21623 | 59 | 2782 | 9561 | 1461 |
| siemiatycki | 30813 | 19393 | 134 | 2735 | 7054 | 1376 |
| wysokomazowiecki | 42265 | 25832 | 79 | 3838 | 10927 | 1394 |
| zambrowski | 25288 | 16471 | 116 | 2561 | 5208 | 798 |
| Miasto na prawach powiatu: City with powiat status: | | | | | | |
| Łomża | 27154 | 21265 | 180 | 4061 | 660 | 845 |
| Podregion suwalski Subregion | 159181 | 106009 | 471 | 14579 | 27998 | 9412 |
| Powiaty: Powiats: | | | | | | |
| augustowski | 32713 | 21471 | 105 | 3011 | 6009 | 1953 |
| grajewski | 26927 | 17621 | 72 | 2553 | 5657 | 915 |
| moniecki | 25097 | 14723 | 39 | 1948 | 7372 | 940 |
| sejneński | 16509 | 9787 | 28 | 1024 | 3441 | 2158 |
| suwalski | 26849 | 17809 | 44 | 1898 | 4884 | 2129 |
| Miasto na prawach powiatu: City with powiat status: | | | | | | |
| Suwałki | 31086 | 24598 | 183 | 4145 | 635 | 1317 |

a Według ewidencji prowadzonej przez starostów, prezydentów miast i burmistrzów. b Łącznie z samochodami ciężarowo-osobowymi.

a According to the register maintained by starosts, city mayors and mayors. b Including vans.

**DZIAŁ XII
HANDEL**

**CHAPTER XII
TRADE**

TABL. 1 (57). **SKLEPY I STACJE PALIW^a W 2008 R.**
Stan w dniu 31 XII
SHOPS AND PETROL STATIONS^a IN 2008
As of 31 Dec

| WYSZCZEGÓLNIENIE SPECIFICATION | Sklepy Shops | | | | | | | | | Stacje paliw Petrol stations |
|---|-----------------|---|----------------|---|---|---|--|---|---|---------------------------------|
| | ogółem total | w tym of which | | | | | | | | |
| | | ogólno- spożyw- cze general food- stuffs | mięsne meat | piekar- niczo- ciastkar- skie baker's and confec- tioner's products | z wyro- bami odzieżo- wymy with clothing products | z meblami i sprzętem oświetle- niowym with furniture and lighting appli- ances | z artyku- łami radiowo- telewi- zyjnymi sprzętem gospo- darstwa domo- wego with radio, tv and household appli- ances | z artyku- łami piśmien- nymi i księgar- nie with books and station- ery | z pojaz- dami mechani- cznymi with motor vehicles | |
| WOJEWÓDZTWO VOIVODSHIP | 2413 | 741 | 166 | 69 | 201 | 74 | 72 | 50 | 93 | 193 |
| Podregion białostocki Subregion | 1151 | 260 | 49 | 30 | 157 | 37 | 23 | 25 | 60 | 67 |
| Powiaty: Powiats: | | | | | | | | | | |
| białostocki | 123 | 58 | 8 | 3 | 2 | 4 | 3 | 2 | 12 | 19 |
| sokólski | 133 | 58 | 9 | 1 | 3 | 5 | 6 | 2 | 1 | 10 |
| Miasto na prawach powiatu: City with powiat status: | | | | | | | | | | |
| Białystok | 895 | 144 | 32 | 26 | 152 | 28 | 14 | 21 | 47 | 38 |
| Podregion łomżyński Subregion | 777 | 328 | 71 | 24 | 22 | 22 | 27 | 11 | 17 | 77 |
| Powiaty: Powiats: | | | | | | | | | | |
| bielski | 137 | 68 | 14 | – | 3 | 5 | 3 | 2 | 3 | 13 |
| hajnowski | 104 | 63 | 8 | – | 4 | 2 | 2 | 1 | – | 9 |
| kolneński | 40 | 11 | 4 | 1 | – | 3 | 2 | 1 | – | 7 |
| łomżyński | 30 | 15 | 2 | 1 | – | – | – | – | – | 11 |
| siemiatycki | 121 | 66 | 12 | 2 | 2 | 3 | 5 | 1 | 2 | 8 |
| wysokomazowiecki | 107 | 47 | 10 | 1 | – | 1 | 3 | 2 | – | 11 |
| zambrowski | 57 | 19 | 6 | 3 | 4 | 3 | 2 | 1 | 1 | 8 |
| Miasto na prawach powiatu: City with powiat status: | | | | | | | | | | |
| Łomża | 181 | 39 | 15 | 16 | 9 | 5 | 10 | 3 | 11 | 10 |
| Podregion suwalski .. Subregion | 485 | 153 | 46 | 15 | 22 | 15 | 22 | 14 | 16 | 49 |
| Powiaty: Powiats: | | | | | | | | | | |
| augustowski | 115 | 45 | 7 | 2 | 3 | 6 | 5 | 1 | 2 | 4 |
| grajewski | 86 | 31 | 12 | 4 | 5 | – | 5 | 3 | 3 | 12 |
| moniecki | 62 | 23 | 4 | 4 | 4 | – | 1 | 2 | 3 | 6 |
| sejneński | 32 | 18 | 2 | – | – | – | 2 | 2 | – | 6 |
| suwalski | 24 | 5 | – | 1 | 1 | – | – | – | – | 3 |
| Miasto na prawach powiatu: City with powiat status: | | | | | | | | | | |
| Suwałki | 166 | 31 | 21 | 4 | 9 | 9 | 9 | 6 | 8 | 18 |

a Dane dotyczą podmiotów gospodarczych, w których liczba pracujących przekracza 9 osób.
a Data concerns economic entities employing more than 9 persons.

TABL. 2 (58). **TARGOWISKA W 2008 R.**
Stan w dniu 31 XII
MARKETPLACES IN 2008
As of 31 Dec

| WYSZCZEGÓLNIENIE SPECIFICATION | Targowiska stałe Permanent marketplaces | | | | | | Targowiska sezonowe ^a (w ciągu roku) Seasonal marketplaces ^a (during the year) | Roczne wpływy z opłaty targowej w tys. zł Annual receipts from market- place fees in thous. zł |
|--|---|---|---|---|---|---|---|--|
| | liczba targowisk number of marketplaces | | powierzchnia targowisk w m ² area of marketplaces in m ² | | stałe punkty sprzedaży drobnodetailicznej permanent small-retail sales outlets | | | |
| | ogółem total | w tym z przewagą sprzedaży drobno- detailicznej of which with pre- dominance of small- -retail sales | ogółem total | w tym sprzeda- zowa of which sales area | ogółem total | w tym na targo- wiskach czynnych codziennie of which at market- places open daily | | |
| WOJEWÓDZTWO ... VOIVODSHIP | 79 | 62 | 801609 | 542122 | 3523 | 2768 | 19 | 3896,4 |
| Podregion białostocki ... Subregion | 22 | 18 | 274671 | 134682 | 2209 | 1973 | 3 | 1177,4 |
| Powiaty: Powiats: | | | | | | | | |
| białostocki | 8 | 6 | 101837 | 37230 | 11 | 10 | 2 | 111,0 |
| sokólski | 9 | 8 | 52485 | 38353 | 144 | 129 | 1 | 148,2 |
| Miasto na prawach powiatu: City with powiat status: | | | | | | | | |
| Białystok | 5 | 4 | 120349 | 59099 | 2054 | 1834 | – | 918,2 |
| Podregion łomżyński Subregion | 39 | 29 | 322110 | 246752 | 475 | 298 | 9 | 1742,4 |
| Powiaty: Powiats: | | | | | | | | |
| bielski | 4 | 3 | 34899 | 34399 | 114 | 74 | – | 201,6 |
| hajnowski | 7 | 5 | 21871 | 17927 | 81 | 56 | – | 27,8 |
| kolneński | 2 | 2 | 21716 | 21716 | – | – | 4 | 189,3 |
| łomżyński | 4 | 3 | 62214 | 29740 | 11 | 1 | – | 107,3 |
| siemiatycki | 7 | 4 | 27839 | 25039 | 27 | – | – | 133,9 |
| wysokomazowiecki | 4 | 3 | 78596 | 61650 | 56 | 16 | 2 | 379,3 |
| zambrowski | 6 | 4 | 52242 | 40932 | 3 | 2 | 1 | 258,6 |
| Miasto na prawach powiatu: City with powiat status: | | | | | | | | |
| Łomża | 5 | 5 | 22733 | 15349 | 183 | 149 | 2 | 444,6 |
| Podregion suwalski | 18 | 15 | 204828 | 160688 | 839 | 497 | 7 | 976,6 |
| Subregion | | | | | | | | |
| Powiaty: Powiats: | | | | | | | | |
| augustowski | 3 | 2 | 29863 | 25100 | 150 | 80 | – | 277,4 |
| grajewski | 3 | 2 | 30668 | 21200 | 39 | 14 | 3 | 209,0 |
| moniecki | 4 | 4 | 50983 | 32238 | 67 | 2 | 3 | 89,9 |
| sejneński | 1 | 1 | 14483 | 7800 | 17 | – | 1 | # |
| suwalski | 4 | 3 | 1150 | 1050 | 9 | 5 | – | # |
| Miasto na prawach powiatu: City with powiat status: | | | | | | | | |
| Suwałki | 3 | 3 | 77681 | 73300 | 557 | 396 | – | 285,3 |

a Liczba targowisk lub miejsc wyznaczonych na ulicach i placach uruchamianych okresowo.
a Number of marketplaces or places located on streets and squares open periodically.

DZIAŁ XIII
FINANSE PUBLICZNE

CHAPTER XIII
PUBLIC FINANCE

TABL. 1 (59). DOCHODY BUDŻETÓW POWIATÓW I MIAST NA PRAWACH POWIATU
WEDŁUG RODZAJÓW W 2008 R.
REVENUE OF POWIATS AND CITIES WITH POWIAT STATUS BUDGETS BY TYPE IN 2008

| WYSZCZEGÓLNIENIE SPECIFICATION | Ogółem Grand total | Dochody własne Own revenue | | Dotacje celowe z budżetu państwa Appropriated allocations from the state budget | Dotacje otrzymane z funduszy celowych Allocations received from appropriated funds | Dotacje celowe otrzymane na zadania realizowane na podstawie porozumień między jednostkami samorządu terytorialnego Appropriated allocations received for tasks realized on the basis of self-government agreements | Subwencje ogólne z budżetu państwa General subsidies from the state budget |
|---|-----------------------|-------------------------------|---|--|---|--|---|
| | | razem total | w tym środki na dofinansowanie własnych zadań ze źródeł pozabudżetowych of which funds for additional financing own tasks from non-budgetary sources | | | | |
| w tys. zł in thous. zł | | | | | | | |
| WOJEWÓDZTWO <i>VOIVODSHIP</i> | 1885575,0 | 903358,0 | 35000,8 | 278589,3 | 7664,5 | 21139,3 | 674823,9 |
| Podregion białostocki <i>Subregion</i> | | | | | | | |
| Powiaty: <i>Powiats:</i> | | | | | | | |
| białostocki | 81484,7 | 33366,6 | 74,6 | 17970,5 | 1470,7 | 4694,3 | 23982,6 |
| sokólski | 45634,7 | 9362,3 | 195,2 | 7076,6 | 405,5 | 152,8 | 28637,6 |
| Miasto na prawach powiatu: <i>City with powiat status:</i> | | | | | | | |
| Białystok | 943028,3 | 561982,4 | 19886,7 | 107092,1 | 1831,1 | 3426,5 | 268696,2 |
| Podregion łomżyński <i>Subregion</i> | | | | | | | |
| Powiaty: <i>Powiats:</i> | | | | | | | |
| bielski | 45490,3 | 12979,0 | 51,4 | 6320,2 | 608,1 | 3469,1 | 22113,9 |
| hajnowski | 31562,6 | 9790,4 | 765,6 | 7569,4 | – | 581,3 | 13621,6 |
| kolneński | 22546,5 | 5154,1 | – | 5811,0 | 6,8 | 113,4 | 11461,2 |
| łomżyński | 21577,6 | 6791,8 | 11,1 | 5320,5 | 53,2 | 1511,0 | 7901,0 |
| siemiatycki | 35556,1 | 12523,8 | 3396,2 | 6459,7 | 2,0 | 423,5 | 16147,2 |
| wysokomazowiecki | 41908,3 | 10959,5 | 438,6 | 6445,6 | 198,1 | 229,7 | 24075,3 |
| zambrowski | 36478,9 | 9837,8 | 1145,2 | 3994,4 | 1318,7 | 1445,8 | 19882,2 |
| Miasto na prawach powiatu: <i>City with powiat status:</i> | | | | | | | |
| Łomża | 204585,2 | 89190,6 | 1145,5 | 31016,6 | 557,5 | 1362,4 | 82458,0 |
| Podregion suwalski <i>Subregion</i> | | | | | | | |
| Powiaty: <i>Powiats:</i> | | | | | | | |
| augustowski | 45642,8 | 11278,8 | 856,6 | 8619,9 | 441,5 | 177,9 | 25124,7 |
| grajewski | 36888,1 | 8944,1 | 391,2 | 7133,3 | 12,0 | 68,9 | 20729,8 |
| moniecki | 26032,8 | 5655,9 | 141,8 | 4654,8 | 92,0 | 94,2 | 15535,9 |
| sejneński | 16194,3 | 3268,5 | 263,6 | 6401,4 | 53,5 | 102,7 | 6368,3 |
| suwalski | 22032,3 | 5681,8 | 767,6 | 6456,2 | – | 1815,2 | 8079,2 |
| Miasto na prawach powiatu: <i>City with powiat status:</i> | | | | | | | |
| Suwałki | 228931,3 | 106590,6 | 5470,0 | 40247,2 | 613,7 | 1470,6 | 80009,2 |

TABL. 2 (60). DOCHODY BUDŻETÓW POWIATÓW I MIAST NA PRAWACH POWIATU WEDŁUG DZIAŁÓW W 2008 R.
REVENUE OF POWIATS AND CITIES WITH POWIAT STATUS BUDGETS BY DIVISION IN 2008

| WYSZCZEGÓLNIENIE SPECIFICATION | Ogółem Total | W tym Of which | | | | | | | | |
|--|------------------|---|---|--|--|--------------------------------|--------------------------------------|--|---|--|
| | | transport i łączność transport and communication | gospodarka mieszkaniowa dwelling economy | administracja publiczna public administration | oświata i wycho- wanie education | ochrona zdrowia health care | pomoc społeczna social assistance | gospo- darka komu- nalna i ochrona środowiska municipal economy and environmental protection | kultura i ochrona dziedzictwa narodowego culture and national heritage | kultura fizyczna i sport physical education and sport |
| W TYSIĄCACH ZŁOTYCH IN THOUSAND ZLOTYS | | | | | | | | | | |
| WOJEWÓDZTWO ... VOIVODSHIP | 1885575,0 | 116195,0 | 88588,7 | 37818,2 | 23201,7 | 19700,2 | 175205,4 | 5508,5 | 5684,2 | 6732,8 |
| Podregion białostocki Subregion | | | | | | | | | | |
| Powiaty: Powiats: | | | | | | | | | | |
| białostocki | 81484,7 | 4682,4 | 2815,1 | 3669,9 | 116,8 | 5583,1 | 18202,4 | 572,0 | 3,2 | – |
| sokólski | 45634,7 | 1390,7 | 584,1 | 2311,6 | 345,4 | 1466,7 | 148,5 | 14,0 | – | 39,9 |
| Miasto na prawach powiatu: City with powiat status: | | | | | | | | | | |
| Białystok | 943028,3 | 85835,7 | 66381,4 | 12857,0 | 4266,2 | 133,2 | 80485,4 | 2716,7 | 619,0 | 1103,5 |
| Podregion łomżyński Subregion | | | | | | | | | | |
| Powiaty: Powiats: | | | | | | | | | | |
| bielski | 45490,3 | 2934,4 | 1191,1 | 2807,3 | 1092,5 | 1245,5 | 2941,0 | – | – | 666,0 |
| hajnowski | 31562,6 | 1266,6 | 426,6 | 1172,0 | 104,8 | 813,5 | 3105,4 | – | – | – |
| kolneński | 22546,5 | 1304,1 | 284,9 | 972,5 | 352,4 | 995,9 | 409,2 | – | – | 0,0 |
| łomżyński | 21577,6 | 2917,5 | 488,2 | 1731,8 | 6,2 | 1323,0 | 1376,2 | 19,8 | 510,0 | – |
| siemiatycki | 35556,1 | 5812,2 | 369,4 | 1438,4 | 485,6 | 458,1 | 1440,8 | 2,0 | – | – |
| wysokomazowiecki | 41908,3 | 1372,1 | 547,7 | 1682,2 | 318,6 | 841,7 | 2737,0 | 2,0 | – | – |
| zambrowski | 36478,9 | 243,4 | 478,4 | 1499,7 | 2496,9 | 782,0 | 1486,4 | – | – | – |
| Miasto na prawach powiatu: City with powiat status: | | | | | | | | | | |
| Łomża | 204585,2 | 2716,7 | 3482,5 | 2499,4 | 4128,6 | 20,6 | 21014,1 | 1305,6 | 1192,4 | 1518,9 |
| Podregion suwalski Subregion | | | | | | | | | | |
| Powiaty: Powiats: | | | | | | | | | | |
| augustowski | 45642,8 | 1081,6 | 149,7 | 1582,0 | 1732,6 | 1529,9 | 2328,5 | – | 2,5 | – |
| grajewski | 36888,1 | 456,9 | 487,6 | 1446,3 | 388,3 | 1709,7 | 997,6 | – | 5,7 | 966,0 |
| moniecki | 26032,8 | 282,0 | 207,5 | 949,3 | 31,4 | 585,0 | 1647,6 | 16,8 | 3,0 | 668,9 |
| sejneński | 16194,3 | 158,6 | 71,7 | 116,1 | 2777,7 | 494,3 | 464,8 | 2,0 | 4,0 | 113,6 |
| suwalski | 22032,3 | 943,1 | 348,3 | 220,4 | 100,5 | 1290,9 | 5419,1 | – | – | – |
| Miasto na prawach powiatu: City with powiat status: | | | | | | | | | | |
| Suwałki | 228931,3 | 2797,1 | 10274,4 | 862,3 | 4457,2 | 427,2 | 31001,5 | 857,6 | 3344,4 | 1656,1 |

TABL. 2 (60). **DOCHODY BUDŻETÓW POWIATÓW I MIAST NA PRAWACH POWIATU WEDŁUG DZIAŁÓW W 2008 R. (dok.)**
REVENUE OF POWIATS AND CITIES WITH POWIAT STATUS BUDGETS BY DIVISION IN 2008 (cont.)

| WYSZCZEGÓLNIENIE SPECIFICATION | Ogółem Total | W tym Of which | | | | | | | | |
|--|-----------------|---|---|--|--|--------------------------------|--------------------------------------|---|---|--|
| | | transport i łączność transport and communication | gospodarka mieszkaniowa dwelling economy | administracja publiczna public administration | oświata i wycho- wanie education | ochrona zdrowia health care | pomoc społeczna social assistance | gospodarka komunalna i ochrona środowiska municipal economy and environmental protection | kultura i ochrona dziedzictwa narodowego culture and national heritage | kultura fizyczna i sport physical education and sport |
| W % DOCHODÓW OGÓŁEM IN % OF TOTAL REVENUE | | | | | | | | | | |
| WOJEWÓDZTWO .. VOIVODSHIP | 100,0 | 6,2 | 4,7 | 2,0 | 1,2 | 1,0 | 9,3 | 0,3 | 0,3 | 0,4 |
| Podregion białostocki Subregion | | | | | | | | | | |
| Powiaty: Powiats: | | | | | | | | | | |
| białostocki | 100,0 | 5,7 | 3,5 | 4,5 | 0,1 | 6,9 | 22,3 | 0,7 | 0,0 | – |
| sokólski | 100,0 | 3,0 | 1,3 | 5,1 | 0,8 | 3,2 | 0,3 | 0,0 | – | 0,1 |
| Miasto na prawach powiatu: City with powiat status: | | | | | | | | | | |
| Białystok | 100,0 | 9,1 | 7,0 | 1,4 | 0,5 | 0,0 | 8,5 | 0,3 | 0,1 | 0,1 |
| Podregion łomżyński Subregion | | | | | | | | | | |
| Powiaty: Powiats: | | | | | | | | | | |
| bielski | 100,0 | 6,5 | 2,6 | 6,2 | 2,4 | 2,7 | 6,5 | – | – | 1,5 |
| hajnowski | 100,0 | 4,0 | 1,4 | 3,7 | 0,3 | 2,6 | 9,8 | – | – | – |
| kolneński | 100,0 | 5,8 | 1,3 | 4,3 | 1,6 | 4,4 | 1,8 | – | – | 0,0 |
| łomżyński | 100,0 | 13,5 | 2,3 | 8,0 | 0,0 | 6,1 | 6,4 | 0,1 | 2,4 | – |
| siemiatycki | 100,0 | 16,3 | 1,0 | 4,0 | 1,4 | 1,3 | 4,1 | 0,0 | – | – |
| wysokomazowiecki | 100,0 | 3,3 | 1,3 | 4,0 | 0,8 | 2,0 | 6,5 | 0,0 | – | – |
| zambrowski | 100,0 | 0,7 | 1,3 | 4,1 | 6,8 | 2,1 | 4,1 | – | – | – |
| Miasto na prawach powiatu: City with powiat status: | | | | | | | | | | |
| Łomża | 100,0 | 1,3 | 1,7 | 1,2 | 2,0 | 0,0 | 10,3 | 0,6 | 0,6 | 0,7 |
| Podregion suwalski Subregion | | | | | | | | | | |
| Powiaty: Powiats: | | | | | | | | | | |
| augustowski | 100,0 | 2,4 | 0,3 | 3,5 | 3,8 | 3,4 | 5,1 | – | 0,0 | – |
| grajewski | 100,0 | 1,2 | 1,3 | 3,9 | 1,1 | 4,6 | 2,7 | – | 0,0 | 2,6 |
| moniecki | 100,0 | 1,1 | 0,8 | 3,6 | 0,1 | 2,2 | 6,3 | 0,1 | 0,0 | 2,6 |
| sejneński | 100,0 | 1,0 | 0,4 | 0,7 | 17,2 | 3,1 | 2,9 | 0,0 | 0,0 | 0,7 |
| suwalski | 100,0 | 4,3 | 1,6 | 1,0 | 0,5 | 5,9 | 24,6 | – | – | – |
| Miasto na prawach powiatu: City with powiat status: | | | | | | | | | | |
| Suwałki | 100,0 | 1,2 | 4,5 | 0,4 | 1,9 | 0,2 | 13,5 | 0,4 | 1,5 | 0,7 |

TABL. 3 (61). DOCHODY BUDŻETÓW GMIN^a WEDŁUG RODZAJÓW W 2008 R.
 REVENUE OF GMINAS BUDGETS^a BY TYPE IN 2008

| WYSZCZEGÓLNIENIE SPECIFICATION | Ogółem Grand total | Dochody własne Own revenue | | Dotacje celowe z budżetu państwa Appropriated allocations from the state budget | Dotacje otrzymane z funduszy celowych Allocations received from appropriated funds | Dotacje celowe otrzymane na zadania realizowane na podstawie porozumień między jednostkami samorządu terytorialnego Appropriated allocations received for tasks realized on the basis of self-government agreement | Subwencje ogólne z budżetu państwa General subsidies from the state budget |
|--|-----------------------|-------------------------------|---|--|---|---|---|
| | | razem total | w tym środki na dofinansowanie własnych zadań ze źródeł pozabudżetowych of which funds for additional financing own tasks from non-budgetary sources | | | | |
| w tys. zł in thous. zł | | | | | | | |
| WOJEWÓDZTWO VOIVODSHIP | 1770480,8 | 724919,6 | 37693,5 | 342360,9 | 10321,3 | 5865,0 | 687014,0 |
| PODREGION BIAŁOSTOCKI SUBREGION | | | | | | | |
| POWIAT BIAŁOSTOCKI: | | | | | | | |
| Gminy miejsko-wiejskie Urban-rural gminas | | | | | | | |
| Choroszcz | 29824,4 | 17664,4 | 5383,4 | 3863,7 | 231,3 | 157,0 | 7908,0 |
| Czarna Białostocka | 23039,0 | 10352,8 | 0,4 | 4012,5 | – | 38,0 | 8635,7 |
| Łapy | 44602,1 | 19443,9 | – | 9531,1 | 280,0 | 468,6 | 14878,5 |
| Supraśl | 28694,5 | 19569,1 | 2254,8 | 3460,9 | – | 60,0 | 5604,4 |
| Suraz | 5676,3 | 3118,1 | – | 820,3 | – | 15,8 | 1722,1 |
| Tykocin | 14305,3 | 3772,9 | 452,0 | 3129,3 | 25,4 | 12,6 | 7365,2 |
| Wasilków | 31718,0 | 21516,2 | 518,8 | 4576,3 | – | 148,5 | 5477,0 |
| Zabłudów | 20607,5 | 11367,8 | 116,6 | 3563,7 | 95,0 | – | 5581,0 |
| Gminy wiejskie Rural gminas | | | | | | | |
| Dobrzyniewo Duże | 16527,2 | 7206,7 | 1,0 | 2487,2 | – | 18,8 | 6814,5 |
| Gródek | 12551,6 | 5998,9 | 117,8 | 2393,0 | 40,6 | 9,2 | 4109,9 |
| Juchnowiec Kościelny | 32513,9 | 17006,0 | 396,2 | 4414,6 | 1118,3 | 42,5 | 9932,5 |
| Michałow | 20524,7 | 14068,5 | 5,2 | 2961,0 | – | – | 3495,1 |
| Poświętne | 8925,8 | 2908,9 | 97,0 | 1899,8 | 60,0 | – | 4057,0 |
| Turośń Kościelna | 12431,6 | 5239,1 | 94,2 | 2216,4 | – | 47,4 | 4928,8 |
| Zawady | 6823,3 | 1675,4 | – | 1415,4 | – | 96,1 | 3636,3 |
| POWIAT SOKÓLSKI: | | | | | | | |
| Gminy miejsko-wiejskie Urban-rural gminas | | | | | | | |
| Dąbrowa Białostocka | 26595,9 | 7572,1 | 109,8 | 5656,6 | – | 53,2 | 13314,0 |
| Sokółka | 54701,7 | 26020,9 | 141,6 | 11712,5 | 10,5 | 101,0 | 16856,9 |
| Suchowola | 19551,6 | 6678,8 | 561,5 | 3671,6 | 106,4 | 149,5 | 8945,3 |
| Gminy wiejskie Rural gminas | | | | | | | |
| Janów | 10171,5 | 2842,3 | 8,5 | 1998,3 | – | 14,7 | 5316,2 |
| Korycin | 9300,2 | 3215,4 | 47,6 | 2197,8 | 40,0 | 3,2 | 3843,8 |
| Krynki | 6521,4 | 2579,6 | 43,0 | 1595,5 | 12,9 | – | 2333,4 |
| Kuźnica | 8952,7 | 2802,8 | 1,2 | 1607,5 | 13,0 | 125,0 | 4404,3 |
| Nowy Dwór | 6967,6 | 1899,4 | 245,0 | 1506,0 | – | – | 3562,2 |
| Sidra | 8567,0 | 2770,1 | 540,0 | 1476,6 | – | – | 4320,4 |
| Szudziałowo | 8451,9 | 2923,3 | 91,5 | 1846,0 | 460,3 | – | 3222,3 |

a Bez dochodów gmin mających również status miasta na prawach powiatu.

a Excluding revenue of gminas which are also cities with powiat status.

TABL. 3 (61). DOCHODY BUDŻETÓW GMIN^a WEDŁUG RODZAJÓW W 2008 R. (cd.)
REVENUE OF GMINAS BUDGETS^a BY TYPE IN 2008 (cont.)

| WYSZCZEGÓLNIENIE SPECIFICATION | Ogółem Grand total | Dochody własne Own revenue | | Dotacje celowe z budżetu państwa Appropriated allocations from the state budget | Dotacje otrzymane z funduszy celowych Allocations received from appropriated funds | Dotacje celowe otrzymane na zadania realizowane na podstawie porozumień między jednostkami samorządu terytorialnego Appropriated allocations received for tasks realized on the basis of self-government agreement | Subwencje ogólne z budżetu państwa General subsidies from the state budget |
|---|-----------------------|-------------------------------|---|--|---|---|---|
| | | razem total | w tym środki na dofinansowanie własnych zadań ze źródeł pozabudżetowych of which funds for additional financing own tasks from non-budgetary sources | | | | |
| w tys. zł in thous. zł | | | | | | | |
| PODREGION ŁOMŻYŃSKI SUBREGION | | | | | | | |
| POWIAT BIELSKI: | | | | | | | |
| Gminy miejskie Urban gminas | | | | | | | |
| Bielsk Podlaski | 53481,5 | 31884,0 | 66,2 | 7731,8 | 315,4 | – | 13550,3 |
| Brańsk | 10265,2 | 4560,7 | – | 1620,5 | – | 40,0 | 4044,0 |
| Gminy wiejskie Rural gminas | | | | | | | |
| Bielsk Podlaski | 16869,8 | 7514,5 | 739,3 | 2550,8 | 464,3 | 4,6 | 6335,7 |
| Boćki | 10488,2 | 3334,3 | 450,7 | 2007,4 | 40,0 | – | 5106,5 |
| Brańsk | 12981,1 | 3172,0 | 202,0 | 2662,0 | 6,9 | 5,0 | 7135,2 |
| Orla | 7465,9 | 3129,6 | 40,0 | 1162,2 | – | 10,1 | 3164,0 |
| Rudka | 5809,1 | 1432,6 | – | 1089,1 | 148,0 | – | 3139,4 |
| Wyszki | 11314,2 | 3301,6 | 12,3 | 2310,1 | 55,0 | – | 5647,5 |
| POWIAT HAJNOWSKI: | | | | | | | |
| Gmina miejska Urban gmina | | | | | | | |
| Hajnówka | 42248,7 | 21832,5 | 268,1 | 9305,0 | – | 18,0 | 11093,3 |
| Gmina miejsko-wiejska Urban-rural gmina | | | | | | | |
| Kleszczele | 5558,3 | 1726,3 | 4,4 | 1030,0 | 100,0 | – | 2702,0 |
| Gminy wiejskie Rural gminas | | | | | | | |
| Białowieża | 7202,0 | 4700,3 | 37,4 | 898,5 | 60,0 | – | 1543,1 |
| Czeremcha | 8915,8 | 3689,2 | 451,7 | 1324,4 | 40,0 | – | 3862,2 |
| Czyże | 5446,8 | 1990,6 | 40,7 | 829,9 | – | – | 2626,3 |
| Dubicze Cerkiewne | 4855,2 | 2183,3 | 298,5 | 813,2 | 9,0 | 1,4 | 1848,4 |
| Hajnówka | 11229,4 | 5216,1 | 1209,1 | 1689,1 | – | – | 4324,3 |
| Narew | 10173,9 | 5652,1 | 8,2 | 1670,2 | 4,0 | – | 2847,6 |
| Narewka | 12669,2 | 7722,3 | 565,6 | 1750,6 | 49,3 | – | 3146,9 |

a Bez dochodów gmin mających również status miasta na prawach powiatu.
a Excluding revenue of gminas which are also cities with powiat status.

TABL. 3 (61). DOCHODY BUDŻETÓW GMIN^a WEDŁUG RODZAJÓW W 2008 R. (cd.)
 REVENUE OF GMINAS BUDGETS^a BY TYPE IN 2008 (cont.)

| WYSZCZEGÓLNIENIE SPECIFICATION | Ogółem Grand total | Dochody własne Own revenue | | Dotacje celowe z budżetu państwa Appropriated allocations from the state budget | Dotacje otrzymane z funduszy celowych Allocations received from appropriated funds | Dotacje celowe otrzymane na zadania realizowane na podstawie porozumień między jednostkami samorządu terytorialnego Appropriated allocations received for tasks realized on the basis of self-government agreement | Subwencje ogólne z budżetu państwa General subsidies from the state budget |
|---|-----------------------|-------------------------------|---|--|---|---|---|
| | | razem total | w tym środki na dofinansowanie własnych zadań ze źródeł pozabudżetowych of which funds for additional financing own tasks from non-budgetary sources | | | | |
| w tys. zł in thous. zł | | | | | | | |
| POWIAT KOLNEŃSKI: | | | | | | | |
| Gmina miejska Urban gmina | | | | | | | |
| Kolno | 23752,5 | 11589,5 | 0,3 | 3790,7 | – | 197,8 | 8174,5 |
| Gmina miejsko-wiejska Urban-rural gmina | | | | | | | |
| Stawiski | 16150,5 | 2881,9 | 50,0 | 4189,5 | 18,9 | 87,2 | 8973,0 |
| Gminy wiejskie Rural gminas | | | | | | | |
| Grabowo | 9733,6 | 2447,8 | – | 2355,3 | – | – | 4930,5 |
| Kolno | 22202,9 | 4303,7 | – | 5147,3 | 95,0 | 77,0 | 12579,9 |
| Mały Płock | 13799,0 | 2746,4 | 63,9 | 3287,1 | 30,0 | 333,0 | 7402,5 |
| Turośl | 14750,7 | 1931,1 | 135,0 | 4414,0 | 105,0 | – | 8300,5 |
| POWIAT ŁOMŻYŃSKI: | | | | | | | |
| Gminy miejsko-wiejskie Urban-rural gminas | | | | | | | |
| Jedwabne | 12498,9 | 2133,3 | – | 3446,0 | – | – | 6919,6 |
| Nowogród | 9038,9 | 2185,8 | 50,0 | 1893,6 | 310,0 | 39,1 | 4610,4 |
| Gminy wiejskie Rural gminas | | | | | | | |
| Łomża | 21790,0 | 6905,9 | 1,9 | 4719,6 | 5,0 | – | 10159,4 |
| Miastkowo | 10984,3 | 2772,6 | – | 2469,7 | – | – | 5742,0 |
| Piątnica | 23207,2 | 6700,0 | – | 4208,8 | – | – | 12298,5 |
| Przytuły | 5425,5 | 601,9 | – | 1374,9 | – | – | 3448,7 |
| Śniadowo | 13946,1 | 4188,0 | 708,8 | 2669,7 | – | 30,0 | 7058,4 |
| Wizna | 10447,4 | 1591,9 | – | 2153,8 | 268,0 | 500,0 | 5933,7 |
| Zbójna | 11045,4 | 1873,8 | 144,2 | 2955,3 | 180,0 | – | 6036,2 |
| POWIAT SIEMIATYCKI: | | | | | | | |
| Gmina miejska Urban gmina | | | | | | | |
| Siemiatycze | 30713,5 | 17540,0 | 14,0 | 5593,2 | 14,1 | 20,0 | 7546,2 |
| Gmina miejsko-wiejska Urban-rural gmina | | | | | | | |
| Drohiczyn | 14798,4 | 3997,1 | – | 3283,0 | 66,8 | 144,3 | 7307,3 |

a Bez dochodów gmin mających również status miasta na prawach powiatu.

a Excluding revenue of gminas which are also cities with powiat status.

TABL. 3 (61). DOCHODY BUDŻETÓW GMIN^a WEDŁUG RODZAJÓW W 2008 R. (cd.)
 REVENUE OF GMINAS BUDGETS^a BY TYPE IN 2008 (cont.)

| WYSZCZEGÓLNIENIE SPECIFICATION | Ogółem Grand total | Dochody własne Own revenue | | Dotacje celowe z budżetu państwa Appropriated allocations from the state budget | Dotacje otrzymane z funduszy celowych Allocations received from appropriated funds | Dotacje celowe otrzymane na zadania realizowane na podstawie porozumień między jednostkami samorządu terytorialnego Appropriated allocations received for tasks realized on the basis of self- government agreement | Subwencje ogólne z budżetu państwa General subsidies from the state budget |
|---|-----------------------|-------------------------------|--|---|--|--|--|
| | | razem total | w tym środki na dofinans- owanie własnych zadań ze źródeł pozabudże- towych of which funds for additional financing own tasks from non- budgetary sources | | | | |
| w tys. zł in thous. zł | | | | | | | |
| POWIAT SIEMIATYCKI (dok.) (cont.): | | | | | | | |
| Gminy wiejskie Rural gminas | | | | | | | |
| Dziadkowice | 6795,0 | 1402,4 | – | 1445,6 | 60,0 | – | 3887,0 |
| Grodzisk | 9962,6 | 2360,1 | 10,0 | 2060,3 | 65,0 | – | 5477,2 |
| Mielnik | 12629,4 | 10550,7 | 40,3 | 897,5 | 40,0 | – | 1141,2 |
| Milejczyce | 4747,5 | 1416,5 | – | 944,8 | – | – | 2386,3 |
| Nurzec-Stacja | 9208,6 | 2834,7 | – | 2051,3 | 30,0 | – | 4292,5 |
| Perlejewo | 7915,0 | 2208,5 | 460,5 | 1514,0 | 105,0 | – | 4087,5 |
| Siemiatycze | 12228,9 | 3805,6 | – | 2566,3 | 40,0 | – | 5816,9 |
| POWIAT WYSOKO- MAZOWIECKI: | | | | | | | |
| Gmina miejska Urban gmina | | | | | | | |
| Wysokie Mazowieckie | 21415,7 | 13475,7 | – | 2322,0 | 1,9 | 146,5 | 5469,7 |
| Gmina miejsko-wiejska Urban-rural gmina | | | | | | | |
| Ciechanowiec | 21682,8 | 5535,7 | 344,0 | 4178,7 | 1186,3 | 333,0 | 10449,1 |
| Gminy wiejskie Rural gminas | | | | | | | |
| Czyżew-Osada | 18301,6 | 8306,0 | 557,6 | 3075,0 | – | – | 6920,6 |
| Klukowo | 10716,2 | 2697,4 | 130,0 | 2271,9 | – | – | 5746,9 |
| Kobylin-Borzymy | 8301,1 | 1789,4 | 152,0 | 1702,7 | – | 35,0 | 4774,0 |
| Kulesze Kościelne | 7879,9 | 2272,5 | 4,0 | 2191,4 | – | – | 3416,0 |
| Nowe Piekuty | 11105,4 | 3089,2 | 25,0 | 2108,7 | 12,1 | 334,5 | 5560,9 |
| Sokoły | 13580,9 | 4727,5 | 415,7 | 2258,5 | – | – | 6594,9 |
| Szepietowo | 15717,7 | 5983,0 | 512,7 | 3104,4 | 53,1 | 25,0 | 6552,2 |
| Wysokie Mazowieckie | 11775,4 | 6078,3 | – | 2920,0 | 30,0 | – | 2747,1 |
| POWIAT ZAMBROWSKI: | | | | | | | |
| Gmina miejska Urban gmina | | | | | | | |
| Zambrów | 46725,4 | 22503,8 | 1377,2 | 8340,9 | 87,5 | 456,7 | 15336,5 |
| Gminy wiejskie Rural gminas | | | | | | | |
| Kołaki Kościelne | 6498,3 | 1775,2 | 20,1 | 1414,6 | 0,0 | 135,0 | 3173,4 |
| Rutki | 14405,6 | 3272,2 | 249,5 | 3639,1 | 15,1 | – | 7479,2 |
| Szumowo | 11788,8 | 6119,0 | – | 1751,2 | 45,4 | 30,0 | 3843,1 |
| Zambrów | 20130,1 | 12209,8 | – | 3892,6 | 63,7 | – | 3964,1 |

a Bez dochodów gmin mających również status miasta na prawach powiatu.

a Excluding revenue of gminas which are also cities with powiat status.

TABL. 3 (61). DOCHODY BUDŻETÓW GMIN^a WEDŁUG RODZAJÓW W 2008 R. (cd.)
 REVENUE OF GMINAS BUDGETS^a BY TYPE IN 2008 (cont.)

| WYSZCZEGÓLNIENIE SPECIFICATION | Ogółem Grand total | Dochody własne Own revenue | | Dotacje celowe z budżetu państwa Appropriated allocations from the state budget | Dotacje otrzymane z funduszy celowych Allocations received from appropriated funds | Dotacje celowe otrzymane na zadania realizowane na podstawie porozumień między jednostkami samorządu terytorialnego Appropriated allocations received for tasks realized on the basis of self-government agreement | Subwencje ogólne z budżetu państwa General subsidies from the state budget |
|---|-----------------------|-------------------------------|---|--|---|---|---|
| | | razem total | w tym środki na dofinansowanie własnych zadań ze źródeł pozabudżetowych of which funds for additional financing own tasks from non-budgetary sources | | | | |
| w tys. zł in thous. zł | | | | | | | |
| PODREGION SUWAŁSKI SUBREGION | | | | | | | |
| POWIAT AUGUSTOWSKI: | | | | | | | |
| Gmina miejska Urban gmina | | | | | | | |
| Augustów | 67330,3 | 42985,7 | 1917,6 | 11306,3 | – | 438,6 | 12599,6 |
| Gmina miejsko-wiejska Urban-rural gmina | | | | | | | |
| Lipsk | 16375,1 | 4740,6 | 361,8 | 3093,3 | 521,4 | 60,5 | 7959,3 |
| Gminy wiejskie Rural gminas | | | | | | | |
| Augustów | 15242,8 | 3498,2 | 150,9 | 3220,7 | 83,9 | 41,1 | 8398,9 |
| Bargłów Kościelny | 13925,9 | 3482,8 | 545,8 | 3194,4 | 39,2 | 28,9 | 7180,7 |
| Nowinka | 7044,9 | 2749,8 | 153,2 | 1290,0 | 51,0 | – | 2954,1 |
| Płaska | 6374,8 | 3101,1 | 350,7 | 1049,9 | – | 28,7 | 2195,2 |
| Sztabin | 12693,1 | 3321,2 | 18,2 | 3047,3 | 20,0 | 45,0 | 6259,6 |
| POWIAT GRAJEWSKI: | | | | | | | |
| Gmina miejska Urban gmina | | | | | | | |
| Grajewo | 48232,2 | 28764,6 | 9,2 | 8640,2 | – | 55,0 | 10772,4 |
| Gminy miejsko-wiejskie Urban-rural gminas | | | | | | | |
| Rajgród | 13132,0 | 4085,4 | 3,3 | 3706,9 | 30,0 | 26,2 | 5283,6 |
| Szczuczyn | 15705,6 | 3764,6 | 1,2 | 3747,1 | 89,8 | – | 8104,1 |
| Gminy wiejskie Rural gminas | | | | | | | |
| Grajewo | 15178,0 | 3540,3 | 364,3 | 3963,2 | 36,1 | 40,0 | 7598,4 |
| Radziłów | 12427,3 | 2397,1 | – | 2926,5 | 111,7 | – | 6992,0 |
| Wąsosz | 9811,9 | 1738,0 | 159,9 | 2620,4 | 15,1 | 85,0 | 5353,5 |
| POWIAT MONIECKI: | | | | | | | |
| Gminy miejsko-wiejskie Urban-rural gminas | | | | | | | |
| Goniądz | 15817,3 | 6407,3 | 126,0 | 3039,9 | – | 2,5 | 6367,7 |
| Knyszyn | 11987,8 | 3108,0 | 400,0 | 2151,4 | 425,0 | 3,3 | 6300,1 |
| Mońki | 29086,9 | 10676,7 | 157,2 | 6365,7 | 30,0 | 28,2 | 11986,3 |

^a Bez dochodów gmin mających również status miasta na prawach powiatu.

^a Excluding revenue of gminas which are also cities with powiat status.

TABL. 3 (61). DOCHODY BUDŻETÓW GMIN^a WEDŁUG RODZAJÓW W 2008 R. (dok.)
 REVENUE OF GMINAS BUDGETS^a BY TYPE IN 2008 (cont.)

| WYSZCZEGÓLNIENIE SPECIFICATION | Ogółem Grand total | Dochody własne Own revenue | | Dotacje celowe z budżetu państwa Appropriated allocations from the state budget | Dotacje otrzymane z funduszy celowych Allocations received from appropriated funds | Dotacje celowe otrzymane na zadania realizowane na podstawie porozumień między jednostkami samorządu terytorialnego Appropriated allocations received for tasks realized on the basis of self-government agreement | Subwencje ogólne z budżetu państwa General subsidies from the state budget |
|--|-----------------------|-------------------------------|---|--|---|---|---|
| | | razem total | w tym środki na dofinansowanie własnych zadań ze źródeł pozabudżetowych of which funds for additional financing own tasks from non-budgetary sources | | | | |
| w tys. zł in thous. zł | | | | | | | |
| POWIAT MONIECKI (dok.) (cont.): | | | | | | | |
| Gminy wiejskie <i>Rural gminas</i> | | | | | | | |
| Jasionówka | 6925,9 | 1429,6 | 7,2 | 1655,4 | 204,4 | 2,5 | 3634,0 |
| Jaświły | 13423,8 | 3656,7 | 52,3 | 2795,6 | 20,0 | 155,5 | 6795,9 |
| Krypno | 9560,6 | 2525,7 | – | 2155,1 | 35,0 | 1,7 | 4843,1 |
| Trzcianne | 11485,3 | 2993,8 | 1220,8 | 2099,6 | 60,0 | 1,7 | 6330,3 |
| POWIAT SEJNEŃSKI: | | | | | | | |
| Gmina miejska <i>Urban gmina</i> | | | | | | | |
| Sejny | 13279,4 | 5056,0 | 384,5 | 2602,4 | 131,2 | 17,0 | 5472,8 |
| Gminy wiejskie <i>Rural gminas</i> | | | | | | | |
| Giby | 7057,0 | 2427,2 | – | 1535,2 | 217,1 | 20,1 | 2857,4 |
| Krasnopol | 9846,5 | 3110,1 | 529,0 | 1992,6 | 35,8 | 3,0 | 4705,1 |
| Puńsk | 13622,0 | 6237,6 | 3573,4 | 1876,3 | 1,7 | 29,7 | 5476,7 |
| Sejny | 8531,7 | 3261,3 | 438,4 | 1915,8 | – | – | 3354,6 |
| POWIAT SUWAŃSKI: | | | | | | | |
| Gminy wiejskie <i>Rural gminas</i> | | | | | | | |
| Bakalarzewo | 6537,5 | 2100,0 | – | 1489,9 | 12,0 | 16,7 | 2918,9 |
| Filipów | 11361,5 | 2222,0 | 80,3 | 3260,9 | 190,4 | – | 5688,2 |
| Jeleniewo | 7659,7 | 1743,7 | 24,1 | 2000,4 | 272,1 | – | 3643,5 |
| Przerośl | 8759,8 | 1863,1 | 530,2 | 2315,9 | 10,3 | – | 4570,5 |
| Raczki | 13624,4 | 3082,1 | 77,7 | 2883,2 | 9,1 | 169,8 | 7480,2 |
| Rutka-Tartak | 6869,5 | 2354,2 | 808,7 | 1486,8 | 103,8 | – | 2924,8 |
| Suwałki | 16768,0 | 9487,2 | 136,0 | 3073,4 | 851,7 | – | 3355,7 |
| Szypłiszki | 13343,5 | 5494,9 | 3047,0 | 3258,3 | – | – | 4590,3 |
| Wiżajny | 8141,3 | 3453,3 | 976,4 | 1540,4 | – | – | 3147,6 |

^a Bez dochodów gmin mających również status miasta na prawach powiatu.
^a Excluding revenue of gminas which are also cities with powiat status.

TABL. 4 (62). **WYDATKI BUDŻETÓW POWIATÓW I MIAST NA PRAWACH POWIATU WEDŁUG RODZAJÓW W 2008 R.**
EXPENDITURE OF POWIATS AND CITIES WITH POWIAT STATUS BUDGETS BY TYPE IN 2008

| WYSZCZEGÓLNIENIE SPECIFICATION | Ogółem Grand total | W tym Of which | | | | | | | w tym inwestycyjne ^a of which investment expenditure ^a |
|--|-----------------------|------------------------|--|--|-------------------------------------|---|---|-----------------|---|
| | | dotacje allocations | świadczenia na rzecz osób fizycznych benefits for natural persons | wydatki bieżące jednostek budżetowych current expenditure of budgetary entities | | | wydatki majątkowe property expenditure | | |
| | | | | razem total | w tym of which | | razem total | | |
| | | | | | wynagrodzenia wages and salaries | składki na obowiązkowe ubezpieczenia społeczne i Fundusz Pracy contributions to compulsory social security and the Labour Fund | | | |
| w tys. zł in thous. zł | | | | | | | | | |
| WOJEWÓDZTWO VOIVODSHIP | 1875517,6 | 171582,3 | 157487,5 | 1160155,5 | 667851,1 | 107084,7 | 301800,6 | 366760,5 | 362811,8 |
| Podregion białostocki Subregion | | | | | | | | | |
| Powiaty: Powiats: | | | | | | | | | |
| białostocki | 79453,6 | 2287,5 | 2468,9 | 60326,7 | 32195,4 | 5467,2 | 14300,9 | 14220,4 | 14220,4 |
| sokólski | 44084,2 | 6535,3 | 1462,8 | 33035,0 | 20342,4 | 3011,3 | 6745,0 | 2759,7 | 2759,7 |
| Miasto na prawach powiatu: City with powiat status: | | | | | | | | | |
| Białystok | 954486,7 | 105478,7 | 85080,9 | 540523,0 | 296835,5 | 48779,2 | 164144,2 | 212307,6 | 209958,9 |
| Podregion łomżyński Subregion | | | | | | | | | |
| Powiaty: Powiats: | | | | | | | | | |
| bielski | 46189,4 | 555,0 | 1157,3 | 33324,1 | 20333,9 | 3090,1 | 7718,2 | 10710,4 | 10710,4 |
| hajnowski | 32279,4 | 679,7 | 1732,5 | 25648,7 | 16656,4 | 2324,5 | 4671,1 | 3556,1 | 3556,1 |
| kolneński | 23569,9 | 767,9 | 836,1 | 16873,4 | 9933,2 | 1356,0 | 3929,6 | 4745,3 | 4745,3 |
| łomżyński | 19600,6 | 2753,5 | 1000,4 | 11876,4 | 5953,1 | 1015,2 | 2786,0 | 3970,4 | 3970,4 |
| siemiatycki | 33376,0 | 1415,2 | 1220,7 | 24256,0 | 13662,2 | 2038,7 | 6868,7 | 6384,0 | 6384,0 |
| wysokomazowiecki | 39150,6 | 819,6 | 1417,7 | 29758,2 | 18677,6 | 2863,3 | 5850,1 | 7128,3 | 7128,3 |
| zambrowski | 35711,2 | 1156,2 | 1030,1 | 25558,5 | 16095,3 | 2409,6 | 4839,6 | 7832,2 | 7682,2 |
| Miasto na prawach powiatu: City with powiat status: | | | | | | | | | |
| Łomża | 206237,1 | 21748,0 | 21139,8 | 122084,6 | 74940,4 | 12221,3 | 27711,5 | 40583,3 | 40583,3 |
| Podregion suwalski Subregion | | | | | | | | | |
| Powiaty: Powiats: | | | | | | | | | |
| augustowski | 43265,3 | 3858,0 | 1731,4 | 33567,0 | 20359,2 | 3041,6 | 7036,0 | 3606,7 | 3606,7 |
| grajewski | 33890,9 | 152,1 | 1514,3 | 27544,3 | 17061,4 | 2694,9 | 4682,6 | 4530,7 | 4530,7 |
| moniecki | 25311,7 | 642,7 | 988,6 | 20759,1 | 12933,2 | 1883,1 | 4377,4 | 2725,1 | 2725,1 |
| sejneński | 15837,7 | 428,3 | 1015,2 | 10337,8 | 6659,8 | 860,2 | 1755,0 | 3999,7 | 3999,7 |
| suwalski | 22564,2 | 1002,8 | 1221,1 | 15233,5 | 7694,1 | 1304,5 | 4264,8 | 4893,5 | 4893,5 |
| Miasto na prawach powiatu: City with powiat status: | | | | | | | | | |
| Suwałki | 220509,1 | 21301,9 | 32469,7 | 129449,2 | 77518,0 | 12724,1 | 30119,9 | 32807,2 | 31357,2 |

^a Łącznie z dotacjami na finansowanie zadań inwestycyjnych zakładów budżetowych, gospodarstw pomocniczych, środków specjalnych i funduszy celowych.

^a Including allocations for financing investment tasks of budgetary establishments, auxiliary units, special funds and appropriated funds.

TABL. 5 (63). **WYDATKI BUDŻETÓW POWIATÓW I MIAST NA PRAWACH POWIATU WEDŁUG DZIAŁÓW W 2008 R.**
EXPENDITURE OF POWIATS AND CITIES WITH POWIAT STATUS BUDGETS BY DIVISION IN 2008

| WYSZCZEGÓLNIENIE SPECIFICATION | Ogółem Total | W tym Of which | | | | | | | | |
|--|------------------|---|---|--|-----------------------------------|--------------------------------|--------------------------------------|---|---|--|
| | | transport i łączność transport and communication | gospodarka mieszkaniowa dwelling economy | administracja publiczna public administration | oświata i wychowanie education | ochrona zdrowia health care | pomoc społeczna social assistance | gospodarka komunalna i ochrona środowiska municipal economy and environmental protection | kultura i ochrona dziedzictwa narodowego culture and national heritage | kultura fizyczna i sport physical education and sport |
| W TYSIĄCACH ZŁOTYCH IN THOUSAND ZLOTYS | | | | | | | | | | |
| WOJEWÓDZTWO VOIVODSHIP | 1875517,6 | 301244,0 | 41772,2 | 143777,8 | 698961,9 | 39187,9 | 279604,2 | 55881,2 | 36916,4 | 43654,3 |
| Podregion białostocki Subregion | | | | | | | | | | |
| Powiaty: Powiats: | | | | | | | | | | |
| białostocki | 79453,6 | 16347,4 | 438,8 | 9475,3 | 12883,5 | 5853,1 | 23531,5 | 42,0 | 119,4 | 29,7 |
| sokólski | 44084,2 | 4809,9 | 218,5 | 6068,2 | 14215,5 | 1994,6 | 2274,6 | 14,0 | 40,5 | 172,9 |
| Miasto na prawach powiatu: City with powiat status: | | | | | | | | | | |
| Białystok | 954486,7 | 184138,7 | 29031,7 | 57157,8 | 374560,7 | 12337,8 | 136043,6 | 38206,9 | 18014,5 | 16402,6 |
| Podregion łomżyński Subregion | | | | | | | | | | |
| Powiaty: Powiats: | | | | | | | | | | |
| bielski | 46189,4 | 9264,2 | 52,7 | 5960,1 | 16412,1 | 1553,1 | 4246,5 | – | 16,0 | 1421,0 |
| hajnowski | 32279,4 | 3771,9 | 45,9 | 3939,7 | 9662,1 | 852,5 | 5333,1 | – | 45,6 | 49,6 |
| kolneński | 23569,9 | 4450,4 | 222,3 | 2796,8 | 7177,8 | 1002,9 | 1136,6 | – | 54,5 | 34,4 |
| łomżyński | 19600,6 | 6465,8 | 68,9 | 3496,9 | 659,2 | 1323,0 | 2752,1 | – | 921,0 | 37,0 |
| siemiatycki | 33376,0 | 8250,9 | 207,2 | 4299,7 | 9397,7 | 459,1 | 3041,2 | 2,0 | 34,9 | 23,8 |
| wysokomazowiecki | 39150,6 | 7045,7 | 148,5 | 4017,6 | 14702,5 | 2541,7 | 3738,3 | 2,0 | 82,0 | 31,4 |
| zambrowski | 35711,2 | 4544,3 | 65,9 | 3368,9 | 16078,4 | 1133,7 | 2444,5 | – | 52,0 | 9,8 |
| Miasto na prawach powiatu: City with powiat status: | | | | | | | | | | |
| Łomża | 206237,1 | 17501,1 | 4043,7 | 14730,8 | 91066,5 | 930,5 | 32444,9 | 7743,2 | 7461,0 | 13914,5 |
| Podregion suwalski Subregion | | | | | | | | | | |
| Powiaty: Powiats: | | | | | | | | | | |
| augustowski | 43265,3 | 4482,3 | 50,7 | 4468,0 | 18488,5 | 1529,9 | 4467,6 | – | 24,0 | 16,7 |
| grajewski | 33890,9 | 2949,6 | 147,4 | 3213,0 | 14301,2 | 1760,8 | 1903,7 | – | 34,5 | 1450,5 |
| moniecki | 25311,7 | 2070,4 | 94,8 | 4220,2 | 6139,8 | 674,5 | 2733,0 | 5,4 | 51,4 | 2163,4 |
| sejneński | 15837,7 | 1840,3 | 54,6 | 1876,1 | 6057,8 | 494,3 | 1132,3 | 2,0 | 27,9 | 14,5 |
| suwalski | 22564,2 | 4015,6 | 56,7 | 3832,1 | 2160,3 | 1310,9 | 7359,5 | – | 73,6 | 24,1 |
| Miasto na prawach powiatu: City with powiat status: | | | | | | | | | | |
| Suwaki | 220509,1 | 19295,5 | 6823,9 | 10856,5 | 84998,2 | 3435,6 | 45021,4 | 9863,8 | 9863,7 | 7858,4 |

TABL. 5 (63). **WYDATKI BUDŻETÓW POWIATÓW I MIAST NA PRAWACH POWIATU WEDŁUG DZIAŁÓW W 2008 R. (dok.)**
EXPENDITURE OF POWIATS AND CITIES WITH POWIAT STATUS BUDGETS BY DIVISION IN 2008 (cont.)

| WYSZCZEGÓLNIENIE SPECIFICATION | Ogółem Total | W tym Of which | | | | | | | | |
|--|-----------------|---|---|--|-----------------------------------|--------------------------------|--------------------------------------|---|---|--|
| | | transport i łączność transport and communication | gospodarka mieszkaniowa dwelling economy | administracja publiczna public administration | oświata i wychowanie education | ochrona zdrowia health care | pomoc społeczna social assistance | gospodarka komunalna i ochrona środowiska municipal economy and environmental protection | kultura i ochrona dziedzictwa narodowego culture and national heritage | kultura fizyczna i sport physical education and sport |
| W % WYDATKÓW OGÓLEM IN % OF TOTAL EXPENDITURE | | | | | | | | | | |
| WOJEWÓDZTWO VOIVODSHIP | 100,0 | 16,1 | 2,2 | 7,7 | 37,3 | 2,1 | 14,9 | 3,0 | 2,0 | 2,3 |
| Podregion białostocki Subregion | | | | | | | | | | |
| Powiaty: Powiats: | | | | | | | | | | |
| białostocki | 100,0 | 20,6 | 0,6 | 11,9 | 16,2 | 7,4 | 29,6 | 0,1 | 0,2 | 0,0 |
| sokółski | 100,0 | 10,9 | 0,5 | 13,8 | 32,2 | 4,5 | 5,2 | 0,0 | 0,1 | 0,4 |
| Miasto na prawach powiatu: City with powiat status: | | | | | | | | | | |
| Białystok | 100,0 | 19,3 | 3,0 | 6,0 | 39,2 | 1,3 | 14,3 | 4,0 | 1,9 | 1,7 |
| Podregion łomżyński Subregion | | | | | | | | | | |
| Powiaty: Powiats: | | | | | | | | | | |
| bielski | 100,0 | 20,1 | 0,1 | 12,9 | 35,5 | 3,4 | 9,2 | – | 0,0 | 3,1 |
| hajnowski | 100,0 | 11,7 | 0,1 | 12,2 | 29,9 | 2,6 | 16,5 | – | 0,1 | 0,2 |
| kolneński | 100,0 | 18,9 | 0,9 | 11,9 | 30,5 | 4,3 | 4,8 | – | 0,2 | 0,1 |
| łomżyński | 100,0 | 33,0 | 0,4 | 17,8 | 3,4 | 6,7 | 14,0 | – | 4,7 | 0,2 |
| siemiatycki | 100,0 | 24,7 | 0,6 | 12,9 | 28,2 | 1,4 | 9,1 | 0,0 | 0,1 | 0,1 |
| wysokomazowiecki .. | 100,0 | 18,0 | 0,4 | 10,3 | 37,6 | 6,5 | 9,5 | 0,0 | 0,2 | 0,1 |
| zambrowski | 100,0 | 12,7 | 0,2 | 9,4 | 45,0 | 3,2 | 6,8 | – | 0,1 | 0,0 |
| Miasto na prawach powiatu: City with powiat status: | | | | | | | | | | |
| Łomża | 100,0 | 8,5 | 2,0 | 7,1 | 44,2 | 0,5 | 15,7 | 3,8 | 3,6 | 6,7 |
| Podregion suwalski Subregion | | | | | | | | | | |
| Powiaty: Powiats: | | | | | | | | | | |
| augustowski | 100,0 | 10,4 | 0,1 | 10,3 | 42,7 | 3,5 | 10,3 | – | 0,1 | 0,0 |
| grajewski | 100,0 | 8,7 | 0,4 | 9,5 | 42,2 | 5,2 | 5,6 | – | 0,1 | 4,3 |
| moniecki | 100,0 | 8,2 | 0,4 | 16,7 | 24,3 | 2,7 | 10,8 | 0,0 | 0,2 | 8,5 |
| sejneński | 100,0 | 11,6 | 0,3 | 11,8 | 38,2 | 3,1 | 7,1 | 0,0 | 0,2 | 0,1 |
| suwalski | 100,0 | 17,8 | 0,3 | 17,0 | 9,6 | 5,8 | 32,6 | – | 0,3 | 0,1 |
| Miasto na prawach powiatu: City with powiat status: | | | | | | | | | | |
| Suwałki | 100,0 | 8,8 | 3,1 | 4,9 | 38,5 | 1,6 | 20,4 | 4,5 | 4,5 | 3,6 |

TABL. 6 (64). WYDATKI BUDŻETÓW GMIN^a WEDŁUG RODZAJÓW W 2008 R.
EXPENDITURE OF GMINAS BUDGETS^a BY TYPE IN 2008

| WYSZCZEGÓLNIENIE SPECIFICATION | Ogółem Grand total | W tym Of which | | | | | | | |
|--|-----------------------|------------------------|--|--|---|---|---|---|--|
| | | dotacje allocations | świadczenia na rzecz osób fizycznych benefits for natural persons | wydatki bieżące jednostek budżetowych current expenditure of budgetary entities | | | | wydatki majątkowe property expenditure | |
| | | | | razem total | w tym of which | | | razem total | w tym inwestycyjne ^b of which investment expenditure ^b |
| | | | | | wynagrodzenia wages and salaries | składki na obowiązkowe ubezpieczenia społeczne i Fundusz Pracy contributions to compulsory social security and the Labour Fund | zakup materiałów i usług purchase of materials and services | | |
| w tys. zł in thous. zł | | | | | | | | | |
| WOJEWÓDZTWO VOIVODSHIP | 1725222,4 | 85495,9 | 315054,5 | 1018147,5 | 560342,4 | 96914,6 | 257813,1 | 294289,2 | 290859,2 |
| PODREGION BIAŁOSTOCKI SUBREGION | | | | | | | | | |
| POWIAT BIAŁOSTOCKI: | | | | | | | | | |
| Gminy miejsko-wiejskie Urban-rural gminas | | | | | | | | | |
| Choroszcz | 29622,8 | 1565,4 | 3832,0 | 13888,4 | 7336,2 | 1273,1 | 4252,3 | 9852,3 | 9852,3 |
| Czarna Białostocka | 21908,2 | 691,2 | 4093,7 | 13305,2 | 7743,2 | 1295,6 | 3249,6 | 3497,1 | 3497,1 |
| Łapy | 46332,8 | 1556,7 | 9206,2 | 27502,8 | 16820,1 | 2890,1 | 6001,2 | 7693,4 | 7693,4 |
| Supraśl | 28630,2 | 1558,6 | 3470,7 | 12054,6 | 6044,4 | 1055,4 | 3742,6 | 11492,8 | 11492,8 |
| Suraż | 5911,9 | 163,6 | 764,6 | 3671,2 | 1910,6 | 327,1 | 1164,8 | 1290,5 | 1290,5 |
| Tykocin | 14379,1 | 442,8 | 2917,7 | 8198,9 | 4877,4 | 864,2 | 1556,2 | 2785,1 | 2785,1 |
| Wasilków | 28287,6 | 815,2 | 4287,0 | 15339,3 | 8748,8 | 1470,9 | 3079,0 | 7760,2 | 7760,2 |
| Zabłudów | 19377,3 | 886,8 | 3497,6 | 12689,4 | 6707,9 | 1167,1 | 3677,0 | 2093,6 | 2093,6 |
| Gminy wiejskie Rural gminas | | | | | | | | | |
| Dobrzyniewo Duże | 16181,2 | 639,1 | 2569,4 | 11817,9 | 5241,4 | 862,2 | 4810,5 | 999,9 | 999,9 |
| Gródek | 12299,4 | 789,3 | 2296,5 | 7591,0 | 4261,9 | 744,4 | 1781,5 | 1589,3 | 1589,3 |
| Juchnowiec Kościelny ... | 34386,4 | 1422,4 | 4651,6 | 16271,4 | 9526,7 | 1671,0 | 4055,0 | 11966,8 | 11966,8 |
| Michałow | 19082,9 | 2148,7 | 3463,5 | 10231,6 | 4643,7 | 800,8 | 3464,4 | 2813,8 | 2813,8 |
| Poświętne | 9053,8 | 127,0 | 1555,7 | 4882,0 | 2869,2 | 504,3 | 979,6 | 2480,5 | 2480,5 |
| Turośń Kościelna | 13397,2 | 366,2 | 2156,0 | 7222,5 | 4093,5 | 711,9 | 1954,9 | 3607,8 | 3607,8 |
| Zawady | 6994,8 | 312,7 | 1158,9 | 4116,6 | 2189,9 | 349,0 | 1065,2 | 1266,4 | 1266,4 |
| POWIAT SOKÓLSKI: | | | | | | | | | |
| Gminy miejsko-wiejskie Urban-rural gminas | | | | | | | | | |
| Dąbrowa Białostocka | 24899,5 | 1892,5 | 5702,0 | 14468,4 | 8384,3 | 1437,6 | 3487,4 | 2769,8 | 2769,8 |
| Sokółka | 50863,3 | 4295,4 | 10528,8 | 29995,9 | 16842,5 | 2890,6 | 8777,5 | 5653,3 | 5653,3 |
| Suchowola | 19014,3 | 554,6 | 3182,2 | 13393,5 | 5068,1 | 876,9 | 3293,8 | 1777,4 | 1577,4 |

a Bez wydatków gmin mających również status miasta na prawach powiatu. b Łącznie z dotacjami na finansowanie zadań inwestycyjnych zakładów budżetowych, gospodarstw pomocniczych, środków specjalnych i funduszy celowych.

a Excluding expenditure of gminas which are also cities with powiat status. b Including allocations for financing investment tasks of budgetary establishments, auxiliary units, special funds and appropriated funds.

TABL. 6 (64). WYDATKI BUDŻETÓW GMIN^a WEDŁUG RODZAJÓW W 2008 R. (cd.)
 EXPENDITURE OF GMINAS BUDGETS^a BY TYPE IN 2008 (cont.)

| WYSZCZEGÓLNIENIE SPECIFICATION | Ogółem Grand total | W tym Of which | | | | | | | wydatki majątkowe property expenditure | | |
|---|-----------------------|------------------------|--|--|-------------------------------------|---|--------|--|---|-------------------|---|
| | | dotacje allocations | świadczenia na rzecz osób fizycznych benefits for natural persons | wydatki bieżące jednostek budżetowych current expenditure of budgetary entities | | | | | razem total | w tym of which | w tym inwestycyjne ^b of which investment expenditure ^b |
| | | | | razem total | wynagrodzenia wages and salaries | składki na obowiązkowe ubezpieczenia społeczne i Fundusz Pracy contributions to compulsory social security and the Labour Fund | | zakup materiałów i usług purchase of materials and services | | | |
| | | | | | | | | | | | |
| w tys. zł in thous. zł | | | | | | | | | | | |
| POWIAT SOKÓLSKI (dok.) (cont.): | | | | | | | | | | | |
| Gminy wiejskie Rural gminas | | | | | | | | | | | |
| Janów | 8659,8 | 175,4 | 1723,4 | 6240,6 | 3717,3 | 608,8 | 1018,9 | 480,2 | 480,2 | | |
| Korycin | 9078,3 | 460,4 | 1693,9 | 4870,4 | 2530,9 | 442,0 | 1307,4 | 1959,0 | 1959,0 | | |
| Krynki | 6639,6 | 182,0 | 1500,7 | 3911,2 | 2377,0 | 432,5 | 751,9 | 1000,3 | 1000,3 | | |
| Kuźnica | 9036,5 | 862,5 | 1605,1 | 5375,9 | 3302,3 | 548,1 | 1233,7 | 1122,7 | 1122,7 | | |
| Nowy Dwór | 6732,5 | 237,0 | 1369,8 | 4412,4 | 2442,4 | 439,3 | 1290,4 | 678,8 | 678,8 | | |
| Sidra | 7290,5 | 256,4 | 1433,2 | 4966,3 | 2933,4 | 501,3 | 1140,9 | 624,4 | 624,4 | | |
| Szudziałowo | 8672,2 | 332,0 | 1281,0 | 4540,2 | 2449,8 | 400,8 | 1200,6 | 2441,7 | 2441,7 | | |
| PODREGION ŁOMŻYŃSKI SUBREGION | | | | | | | | | | | |
| POWIAT BIELSKI: | | | | | | | | | | | |
| Gminy miejskie Urban gminas | | | | | | | | | | | |
| Bielsk Podlaski | 49841,0 | 6325,7 | 8333,7 | 26603,9 | 15827,8 | 2656,7 | 6371,1 | 8506,0 | 8506,0 | | |
| Brańsk | 10105,0 | 593,0 | 1623,4 | 6746,0 | 3886,1 | 659,6 | 1419,2 | 1079,5 | 1079,5 | | |
| Gminy wiejskie Rural gminas | | | | | | | | | | | |
| Bielsk Podlaski | 16378,8 | 386,2 | 2229,4 | 8729,3 | 4608,7 | 763,0 | 2357,6 | 4991,0 | 4991,0 | | |
| Boćki | 9367,1 | 252,7 | 1682,6 | 6425,7 | 3398,1 | 515,9 | 1333,0 | 947,0 | 947,0 | | |
| Brańsk | 12408,0 | 541,1 | 2123,3 | 6582,8 | 3883,8 | 668,2 | 1056,1 | 3115,2 | 3115,2 | | |
| Orla | 7481,4 | 428,3 | 994,5 | 4536,1 | 2340,5 | 424,8 | 1156,4 | 1505,4 | 1505,4 | | |
| Rudka | 5762,1 | 58,0 | 974,9 | 4495,1 | 2201,4 | 438,7 | 1343,3 | 174,9 | 174,9 | | |
| Wyszki | 11506,4 | 337,9 | 2038,8 | 7495,3 | 3804,8 | 645,9 | 1887,3 | 1444,3 | 1444,3 | | |
| POWIAT HAJNOWSKI: | | | | | | | | | | | |
| Gmina miejska Urban gmina | | | | | | | | | | | |
| Hajnówka | 39326,4 | 6308,5 | 9634,0 | 18913,6 | 11270,5 | 2043,1 | 4222,2 | 4205,0 | 4205,0 | | |

^a Bez wydatków gmin mających również status miasta na prawach powiatu. ^b Łącznie z dotacjami na finansowanie zadań inwestycyjnych zakładów budżetowych, gospodarstw pomocniczych, środków specjalnych i funduszy celowych.

^a Excluding expenditure of gminas which are also cities with powiat status. ^b Including allocations for financing investment tasks of budgetary establishments, auxiliary units, special funds and appropriated funds.

TABL. 6 (64). WYDATKI BUDŻETÓW GMIN^a WEDŁUG RODZAJÓW W 2008 R. (cd.)
EXPENDITURE OF GMINAS BUDGETS^a BY TYPE IN 2008 (cont.)

| WYSZCZEGÓLNIENIE SPECIFICATION | Ogółem <i>Grand total</i> | W tym <i>Of which</i> | | | | | | | | |
|--|------------------------------|-------------------------------|--|---|--|---|---|--|--|--|
| | | dotacje <i>allocations</i> | świadczenia na rzecz osób fizycznych <i>benefits for natural persons</i> | wydatki bieżące jednostek budżetowych <i>current expenditure of budgetary entities</i> | | | | wydatki majątkowe <i>property expenditure</i> | | |
| | | | | razem <i>total</i> | w tym <i>of which</i> | | | razem <i>total</i> | w tym inwestycyjne ^b <i>of which invest- ment expendi- ture^b</i> | |
| | | | | | wynagrodzenia <i>wages and salaries</i> | składki na obowiązkowe ubezpieczenia społeczne i Fundusz Pracy <i>contributions to compulsory social security and the Labour Fund</i> | zakup materiałów i usług <i>purchase of ma- terials and services</i> | | | |
| w tys. zł <i>in thous. zł</i> | | | | | | | | | | |
| POWIAT HAJNOWSKI (dok.) <i>(cont.)</i> : | | | | | | | | | | |
| Gmina miejsko-wiejska <i>Urban-rural gmina</i> | | | | | | | | | | |
| Kleszczele | 5441,4 | 583,1 | 969,4 | 3397,3 | 1736,7 | 300,4 | 1080,7 | 476,2 | 476,2 | |
| Gminy wiejskie <i>Rural gminas</i> | | | | | | | | | | |
| Białowieża | 6232,4 | 436,0 | 948,0 | 4167,4 | 2239,3 | 398,2 | 1158,1 | 649,4 | 649,4 | |
| Czeremcha | 9111,7 | 522,5 | 1349,6 | 4943,3 | 2994,4 | 473,4 | 924,2 | 2280,4 | 2280,4 | |
| Czyże | 5249,3 | 105,9 | 617,1 | 3616,5 | 1905,1 | 327,9 | 1006,8 | 885,7 | 885,7 | |
| Dubicze Cerkiewne | 4076,7 | 183,3 | 734,8 | 2833,7 | 1500,3 | 256,5 | 759,3 | 301,3 | 301,3 | |
| Hajnówka | 11573,8 | 197,5 | 1633,1 | 6074,5 | 3704,3 | 628,2 | 1242,6 | 3614,1 | 3614,1 | |
| Narew | 9551,5 | 535,1 | 1402,8 | 6970,6 | 3453,4 | 590,4 | 1726,6 | 600,1 | 600,1 | |
| Narewka | 12724,3 | 560,5 | 1405,4 | 6766,7 | 3492,7 | 581,1 | 2182,4 | 3916,3 | 3916,3 | |
| POWIAT KOLNEŃSKI: | | | | | | | | | | |
| Gmina miejska <i>Urban gmina</i> | | | | | | | | | | |
| Kolno | 24506,5 | 1067,7 | 3657,6 | 14109,9 | 8439,5 | 1455,5 | 3114,8 | 5664,4 | 5610,4 | |
| Gmina miejsko-wiejska <i>Urban-rural gmina</i> | | | | | | | | | | |
| Stawiski | 18762,2 | 460,8 | 3826,1 | 10452,4 | 5571,1 | 979,3 | 2944,5 | 3796,4 | 3796,4 | |
| Gminy wiejskie <i>Rural gminas</i> | | | | | | | | | | |
| Grabowo | 9386,8 | 151,3 | 1976,5 | 6158,9 | 3483,6 | 594,7 | 1337,8 | 1026,9 | 1026,9 | |
| Kolno | 21435,5 | 734,5 | 4470,8 | 13175,1 | 6879,5 | 1203,0 | 3002,1 | 2933,5 | 2933,5 | |
| Mały Płock | 13468,3 | 443,0 | 2851,5 | 8499,5 | 5086,3 | 910,5 | 1966,8 | 1459,5 | 1459,5 | |
| Turośl | 14716,0 | 381,6 | 3105,5 | 9587,3 | 5148,8 | 938,6 | 2604,0 | 1612,5 | 1612,5 | |
| POWIAT ŁOMŻYŃSKI: | | | | | | | | | | |
| Gminy miejsko-wiejskie <i>Urban-rural gminas</i> | | | | | | | | | | |
| Jedwabne | 11687,1 | 404,9 | 3079,4 | 7648,2 | 4164,6 | 717,6 | 1928,8 | 519,8 | 519,8 | |
| Nowogród | 8850,9 | 312,8 | 2057,2 | 5538,1 | 3280,5 | 559,6 | 1375,3 | 874,6 | 874,6 | |

^a Bez wydatków gmin mających również status miasta na prawach powiatu. ^b Łącznie z dotacjami na finansowanie zadań inwestycyjnych zakładów budżetowych, gospodarstw pomocniczych, środków specjalnych i funduszy celowych.

^a Excluding expenditure of gminas which are also cities with powiat status. ^b Including allocations for financing investment tasks of budgetary establishments, auxiliary units, special funds and appropriated funds.

TABL. 6 (64). WYDATKI BUDŻETÓW GMIN^a WEDŁUG RODZAJÓW W 2008 R. (cd.)
 EXPENDITURE OF GMINAS BUDGETS^a BY TYPE IN 2008 (cont.)

| WYSZCZEGÓLNIENIE SPECIFICATION | Ogółem Grand total | W tym Of which | | | | | | | w tym inwestycyjne ^b of which invest- ment expendi- ture ^b |
|---|-----------------------|------------------------|--|--|-------------------------------------|---|---|--------|--|
| | | dotacje allocations | świadczenia na rzecz osób fizycznych benefits for natural persons | wydatki bieżące jednostek budżetowych current expenditure of budgetary entities | | | wydatki majątkowe property expenditure | | |
| | | | | razem total | w tym of which | | razem total | | |
| | | | | | wynagrodzenia wages and salaries | składki na obowiązkowe ubezpieczenia społeczne i Fundusz Pracy contributions to compulsory social security and the Labour Fund | | | |
| w tys. zł in thous. zł | | | | | | | | | |
| POWIAT ŁOMŻYŃSKI (dok.) (cont.): | | | | | | | | | |
| Gminy wiejskie Rural gminas | | | | | | | | | |
| Łomża | 21999,1 | 648,0 | 4000,8 | 12683,7 | 6891,3 | 1217,9 | 3601,9 | 4563,6 | 4563,6 |
| Miastkowo | 10160,0 | 345,0 | 2454,9 | 6749,2 | 3700,4 | 660,3 | 1499,7 | 607,9 | 607,9 |
| Piątnica | 23544,7 | 484,0 | 3718,5 | 15249,3 | 8784,8 | 1581,3 | 3191,3 | 4080,9 | 4080,9 |
| Przytuły | 4531,1 | 44,0 | 1123,9 | 3208,1 | 1908,5 | 318,2 | 548,7 | 143,7 | 143,7 |
| Śniadowo | 13015,8 | 363,5 | 1797,4 | 8346,8 | 4857,8 | 774,4 | 1756,8 | 2456,0 | 2456,0 |
| Wizna | 10533,4 | 419,2 | 1804,4 | 6090,3 | 3161,2 | 563,2 | 1623,1 | 2190,5 | 2190,5 |
| Zbójna | 10448,5 | 457,6 | 2735,1 | 6405,6 | 3832,0 | 685,8 | 1324,1 | 753,5 | 753,5 |
| POWIAT SIEMIATYCKI: | | | | | | | | | |
| Gmina miejska Urban gmina | | | | | | | | | |
| Siemiatycze | 29747,9 | 3706,1 | 5111,5 | 17310,5 | 10240,7 | 1605,6 | 3916,0 | 3417,9 | 3417,4 |
| Gmina miejsko-wiejska Urban-rural gmina | | | | | | | | | |
| Drohiczyn | 14839,3 | 412,1 | 2568,2 | 9661,9 | 4642,5 | 810,6 | 3250,3 | 2109,5 | 2109,5 |
| Gminy wiejskie Rural gminas | | | | | | | | | |
| Dziadkowice | 7149,0 | 120,8 | 1333,4 | 4089,1 | 2539,4 | 432,5 | 681,8 | 1571,5 | 1571,5 |
| Grodzisk | 9600,5 | 51,0 | 1719,9 | 6874,3 | 3375,2 | 590,1 | 2141,5 | 923,0 | 923,0 |
| Mielnik | 12645,0 | 1438,6 | 1085,5 | 6548,2 | 3097,4 | 512,3 | 2628,1 | 2014,1 | 2014,1 |
| Milejczyce | 4783,3 | 70,6 | 777,7 | 3410,7 | 2133,6 | 336,0 | 641,3 | 516,7 | 516,7 |
| Nurzec-Stacja | 8501,2 | 276,8 | 1844,8 | 5906,7 | 3280,2 | 610,5 | 1307,8 | 441,1 | 441,1 |
| Perlejewo | 7004,6 | 44,0 | 1103,2 | 4682,7 | 2328,1 | 404,8 | 1132,3 | 1168,6 | 1168,6 |
| Siemiatycze | 11157,8 | 160,4 | 2201,0 | 7304,7 | 4008,4 | 694,9 | 1896,0 | 1455,5 | 1455,5 |

^a Bez wydatków gmin mających również status miasta na prawach powiatu. ^b Łącznie z dotacjami na finansowanie zadań inwestycyjnych zakładów budżetowych, gospodarstw pomocniczych, środków specjalnych i funduszy celowych.

^a Excluding expenditure of gminas which are also cities with powiat status. ^b Including allocations for financing investment tasks of budgetary establishments, auxiliary units, special funds and appropriated funds.

TABL. 6 (64). **WYDATKI BUDŻETÓW GMIN^a WEDŁUG RODZAJÓW W 2008 R. (cd.)**
EXPENDITURE OF GMINAS BUDGETS^a BY TYPE IN 2008 (cont.)

| WYSZCZEGÓLNIENIE SPECIFICATION | Ogółem <i>Grand total</i> | W tym <i>Of which</i> | | | | | | | |
|--|------------------------------|-------------------------------|--|---|--|--|--|--|--|
| | | dotacje <i>allocations</i> | świadczenia na rzecz osób fizycznych <i>benefits for natural persons</i> | wydatki bieżące jednostek budżetowych <i>current expenditure of budgetary entities</i> | | | | wydatki majątkowe <i>property expenditure</i> | |
| | | | | razem <i>total</i> | w tym <i>of which</i> | | | razem <i>total</i> | w tym inwestycyjne ^b <i>of which investment expenditure^b</i> |
| | | | | | wynagrodzenia <i>wages and salaries</i> | składki na obowiązkowe ubezpieczenia społeczne i Fundusz Pracy <i>contributions to compulsory social security and the Labour Fund</i> | zakup materiałów i usług <i>purchase of materials and services</i> | | |
| w tys. zł <i>in thous. zł</i> | | | | | | | | | |
| POWIAT WYSOKO-MAZOWIECKI: | | | | | | | | | |
| Gmina miejska <i>Urban gmina</i> | | | | | | | | | |
| Wysokie Mazowieckie ... | 22606,8 | 1854,7 | 2084,4 | 11006,4 | 6729,7 | 1122,2 | 2609,9 | 7631,3 | 7631,3 |
| Gmina miejsko-wiejska <i>Urban-rural gmina</i> | | | | | | | | | |
| Ciechanowiec | 19260,3 | 1171,2 | 3949,4 | 11201,3 | 6098,7 | 1063,9 | 3348,1 | 2662,9 | 2662,9 |
| Gminy wiejskie <i>Rural gminas</i> | | | | | | | | | |
| Czyżew-Osada | 16716,3 | 328,0 | 2696,0 | 8515,9 | 4636,9 | 804,4 | 2025,4 | 5093,8 | 5093,8 |
| Klukowo | 9780,0 | 146,3 | 1858,4 | 7188,7 | 3686,8 | 653,3 | 2073,1 | 506,5 | 506,5 |
| Kobylin-Borzemy | 8330,8 | 63,5 | 1414,9 | 5019,7 | 2747,5 | 500,9 | 1115,6 | 1824,5 | 1824,5 |
| Kulesze Kościelne | 7905,3 | 130,8 | 2039,3 | 4785,9 | 2506,9 | 438,3 | 1264,3 | 934,3 | 934,3 |
| Nowe Piekuty | 11879,4 | 282,4 | 1611,0 | 6355,1 | 3546,5 | 700,6 | 1343,3 | 3593,7 | 3593,7 |
| Sokoły | 13295,2 | 580,4 | 2009,0 | 8308,9 | 4513,2 | 785,7 | 2060,6 | 2383,8 | 2383,8 |
| Szepietowo | 14791,3 | 495,3 | 2604,0 | 8635,7 | 4816,5 | 825,3 | 2061,4 | 3007,3 | 3007,3 |
| Wysokie Mazowieckie ... | 10518,7 | 25,0 | 2719,0 | 5146,0 | 3002,1 | 513,9 | 942,6 | 2618,0 | 2618,0 |
| POWIAT ZAMBROWSKI: | | | | | | | | | |
| Gmina miejska <i>Urban gmina</i> | | | | | | | | | |
| Zambrów | 49280,0 | 1634,8 | 8125,2 | 23728,7 | 14216,8 | 2391,7 | 5562,7 | 15755,5 | 15640,0 |
| Gminy wiejskie <i>Rural gminas</i> | | | | | | | | | |
| Kołaki Kościelne | 6080,8 | 191,2 | 1091,3 | 4445,4 | 2451,2 | 399,7 | 888,6 | 341,1 | 341,1 |
| Rutki | 15099,8 | 36,2 | 3075,9 | 7594,0 | 4004,2 | 674,8 | 1962,9 | 4366,7 | 4366,7 |
| Szumowo | 11607,3 | 665,4 | 1541,8 | 7663,7 | 3941,1 | 688,9 | 2293,4 | 1724,0 | 1724,0 |
| Zambrów | 17186,0 | 191,0 | 3408,3 | 8927,8 | 4270,3 | 739,1 | 2990,7 | 4638,7 | 4638,7 |

a Bez wydatków gmin mających również status miasta na prawach powiatu. b Łącznie z dotacjami na finansowanie zadań inwestycyjnych zakładów budżetowych, gospodarstw pomocniczych, środków specjalnych i funduszy celowych.

a Excluding expenditure of gminas which are also cities with powiat status. b Including allocations for financing investment tasks of budgetary establishments, auxiliary units, special funds and appropriated funds.

TABL. 6 (64). WYDATKI BUDŻETÓW GMIN^a WEDŁUG RODZAJÓW W 2008 R. (cd.)
 EXPENDITURE OF GMINAS BUDGETS^a BY TYPE IN 2008 (cont.)

| WYSZCZEGÓLNIENIE SPECIFICATION | Ogółem Grand total | W tym Of which | | | | | | | |
|--|-----------------------|------------------------|--|--|-------------------------------------|---|---|---|---|
| | | dotacje allocations | świadczenia na rzecz osób fizycznych benefits for natural persons | wydatki bieżące jednostek budżetowych current expenditure of budgetary entities | | | | wydatki majątkowe property expenditure | |
| | | | | razem total | w tym of which | | | razem total | w tym inwestycyjne ^b of which investment expenditure ^b |
| | | | | | wynagrodzenia wages and salaries | składki na obowiązkowe ubezpieczenia społeczne i Fundusz Pracy contributions to compulsory social security and the Labour Fund | zakup materiałów i usług purchase of materials and services | | |
| w tys. zł in thous. zł | | | | | | | | | |
| PODREGION SUWALSKI . SUBREGION | | | | | | | | | |
| POWIAT AUGUSTOWSKI: | | | | | | | | | |
| Gmina miejska Urban gmina | | | | | | | | | |
| Augustów | 65881,3 | 3934,0 | 10497,6 | 42995,0 | 22039,1 | 3827,3 | 13583,0 | 7667,6 | 4867,6 |
| Gmina miejsko-wiejska Urban-rural gmina | | | | | | | | | |
| Lipsk | 15205,0 | 872,4 | 3295,7 | 9410,8 | 4647,2 | 830,3 | 2269,8 | 1534,7 | 1534,7 |
| Gminy wiejskie Rural gminas | | | | | | | | | |
| Augustów | 13911,0 | 636,9 | 2880,8 | 9031,5 | 5310,9 | 927,4 | 1913,9 | 1302,4 | 1302,4 |
| Bargłów Kościelny | 13681,7 | 440,6 | 2912,9 | 7840,1 | 3928,8 | 700,1 | 1985,7 | 2415,9 | 2415,9 |
| Nowinka | 6454,6 | 214,4 | 1290,2 | 4545,7 | 2449,1 | 433,0 | 1364,7 | 349,3 | 349,3 |
| Płaska | 5938,5 | 168,0 | 1082,4 | 3904,1 | 2228,3 | 385,0 | 1056,5 | 726,4 | 726,4 |
| Sztabin | 12383,3 | 617,4 | 2581,9 | 8656,9 | 3969,3 | 697,4 | 2520,0 | 465,8 | 465,8 |
| POWIAT GRAJEWSKI: | | | | | | | | | |
| Gmina miejska Urban gmina | | | | | | | | | |
| Grajewo | 48543,5 | 2376,3 | 8454,0 | 31102,1 | 18994,0 | 3267,6 | 6987,6 | 6336,2 | 6076,2 |
| Gminy miejsko-wiejskie Urban-rural gminas | | | | | | | | | |
| Rajgród | 14934,2 | 3441,0 | 3068,3 | 7722,1 | 3800,1 | 670,0 | 1877,6 | 365,5 | 365,5 |
| Szczuczyn | 17180,7 | 427,0 | 3563,2 | 9308,4 | 5207,1 | 931,0 | 2346,3 | 3788,2 | 3788,2 |
| Gminy wiejskie Rural gminas | | | | | | | | | |
| Grajewo | 17451,6 | 87,0 | 3446,4 | 9376,6 | 4724,5 | 830,9 | 2886,1 | 4380,9 | 4380,9 |
| Radziłów | 11132,9 | 356,6 | 2380,2 | 7102,5 | 3652,9 | 639,4 | 1952,6 | 1182,3 | 1182,3 |
| Wąsosz | 9495,7 | 298,0 | 2616,6 | 5534,0 | 3298,9 | 563,4 | 1344,8 | 1032,6 | 1032,6 |

a Bez wydatków gmin mających również status miasta na prawach powiatu. b Łącznie z dotacjami na finansowanie zadań inwestycyjnych zakładów budżetowych, gospodarstw pomocniczych, środków specjalnych i funduszy celowych.

a Excluding expenditure of gminas which are also cities with powiat status. b Including allocations for financing investment tasks of budgetary establishments, auxiliary units, special funds and appropriated funds.

TABL. 6 (64). **WYDATKI BUDŻETÓW GMIN^a WEDŁUG RODZAJÓW W 2008 R. (dok.)**
EXPENDITURE OF GMINAS BUDGETS^a BY TYPE IN 2008 (cont.)

| WYSZCZEGÓLNIENIE SPECIFICATION | Ogółem Grand total | W tym Of which | | | | | | | |
|--|-----------------------|------------------------|--|--|---|--|---|---|--|
| | | dotacje allocations | świadczenia na rzecz osób fizycznych benefits for natural persons | wydatki bieżące jednostek budżetowych current expenditure of budgetary entities | | | | wydatki majątkowe property expenditure | |
| | | | | razem total | w tym of which | | | razem total | w tym inwestycyjne ^b of which investment expenditure ^b |
| | | | | | wynagrodzenia wages and salaries | składki na obowiązkowe ubezpieczenia społeczne i Fundusz Pracy contributions to compulsory social security and the Labour Fund | zakup materiałów i usług purchase of materials and services | | |
| w tys. zł in thous. zł | | | | | | | | | |
| POWIAT MONIECKI: | | | | | | | | | |
| Gminy miejsko-wiejskie <i>Urban-rural gminas</i> | | | | | | | | | |
| Goniądz | 15183,1 | 252,0 | 2878,1 | 10261,8 | 5127,3 | 905,3 | 2198,1 | 1549,0 | 1549,0 |
| Knyszyn | 11082,0 | 356,0 | 2074,3 | 6798,9 | 3966,7 | 707,3 | 1606,8 | 1762,0 | 1762,0 |
| Mońki | 29727,3 | 2301,8 | 5999,5 | 17563,1 | 10390,9 | 1762,3 | 3657,5 | 3796,9 | 3796,9 |
| Gminy wiejskie <i>Rural gminas</i> | | | | | | | | | |
| Jasionówka | 7469,5 | 342,3 | 1736,7 | 4280,4 | 2573,7 | 442,5 | 1006,8 | 1096,8 | 1096,8 |
| Jaświły | 13084,7 | 429,4 | 2571,7 | 9253,2 | 4098,0 | 711,9 | 2331,6 | 802,5 | 802,5 |
| Krypno | 9163,3 | 720,6 | 1895,2 | 6313,3 | 3107,1 | 529,6 | 1761,7 | 189,9 | 189,9 |
| Trzcianne | 10429,3 | 562,8 | 1847,3 | 6759,3 | 3932,7 | 653,6 | 1350,4 | 1125,2 | 1125,2 |
| POWIAT SEJNEŃSKI: | | | | | | | | | |
| Gmina miejska <i>Urban gmina</i> | | | | | | | | | |
| Sejny | 13263,3 | 1328,0 | 2242,0 | 8097,4 | 4879,4 | 909,4 | 1720,3 | 1524,4 | 1524,4 |
| Gminy wiejskie <i>Rural gminas</i> | | | | | | | | | |
| Giby | 6598,5 | 150,9 | 1514,3 | 4278,3 | 2491,6 | 487,2 | 914,4 | 530,8 | 530,8 |
| Krasnopol | 8747,3 | 263,1 | 1898,1 | 6386,8 | 3422,6 | 602,7 | 1541,5 | 183,0 | 183,0 |
| Puńsk | 12504,1 | 364,1 | 1821,2 | 7467,5 | 4081,5 | 706,8 | 2164,0 | 2673,5 | 2673,5 |
| Sejny | 7237,3 | 70,0 | 1798,5 | 5092,0 | 2868,3 | 505,0 | 1223,1 | 212,5 | 212,5 |
| POWIAT SUWAŃSKI: | | | | | | | | | |
| Gminy wiejskie <i>Rural gminas</i> | | | | | | | | | |
| Bakalarzewo | 6015,2 | 151,0 | 1330,2 | 4002,9 | 2125,5 | 365,8 | 1077,8 | 524,9 | 524,9 |
| Filipów | 12775,7 | 359,6 | 3152,5 | 6779,2 | 3531,1 | 617,6 | 2043,9 | 2472,3 | 2472,3 |
| Jeleniewo | 7029,0 | 315,6 | 1901,6 | 4134,9 | 2306,4 | 401,6 | 995,0 | 670,6 | 670,6 |
| Przeróśl | 7744,4 | 183,9 | 2123,4 | 5187,5 | 2884,7 | 509,7 | 1217,6 | 139,6 | 139,6 |
| Raczkki | 15390,1 | 516,9 | 2874,6 | 8133,6 | 4978,4 | 857,3 | 1670,2 | 3788,8 | 3788,8 |
| Rutka-Tartak | 5777,8 | 0,3 | 1326,0 | 3074,1 | 1739,7 | 300,2 | 537,8 | 1359,4 | 1359,4 |
| Suwałki | 16960,6 | 606,9 | 3036,8 | 8136,0 | 4383,7 | 774,3 | 2260,5 | 5169,5 | 5169,5 |
| Szypliszki | 10783,3 | 260,9 | 2188,3 | 6785,8 | 3741,0 | 691,0 | 1665,2 | 1234,9 | 1234,9 |
| Wiżajny | 6381,0 | 207,0 | 1505,3 | 4362,0 | 2147,2 | 383,4 | 1259,4 | 161,9 | 161,9 |

^a Bez wydatków gmin mających również status miasta na prawach powiatu. ^b Łącznie z dotacjami na finansowanie zadań inwestycyjnych zakładów budżetowych, gospodarstw pomocniczych, środków specjalnych i funduszy celowych.

^a Excluding expenditure of gminas which are also cities with powiat status. ^b Including allocations for financing investment tasks of budgetary establishments, auxiliary units, special funds and appropriated funds.

TABL. 7 (65). **WYDATKI BUDŻETÓW GMIN^a WEDŁUG DZIAŁÓW W 2008 R.**
EXPENDITURE OF GMINAS BUDGETS^a BY DIVISION IN 2008

| WYSZCZEGÓLNIENIE SPECIFICATION | Ogółem Total | W tym Of which | | | | | | | | |
|--|------------------|---|---|--|--|--------------------------------|--------------------------------------|---|---|--|
| | | transport i łączność transport and communication | gospodarka mieszkaniowa dwelling economy | administracja publiczna public administration | oświata i wycho- wanie education | ochrona zdrowia health care | pomoc społeczna social assistance | gospodarka komunalna i ochrona środowiska municipal economy and environmental protection | kultura i ochrona dziedzictwa narodowego culture and national heritage | kultura fizyczna i sport physical education and sport |
| w tys. zł in thous. zł | | | | | | | | | | |
| WOJEWÓDZTWO VOIVODSHIP | 1725222,4 | 175090,5 | 50149,5 | 198358,7 | 640973,7 | 12137,0 | 316463,6 | 94529,5 | 50830,2 | 36481,9 |
| PODREGION BIAŁO- STOCKI SUBREGION | | | | | | | | | | |
| POWIAT BIAŁOSTOCKI: | | | | | | | | | | |
| Gminy miejsko-wiejskie Urban-rural gminas | | | | | | | | | | |
| Choroszcz | 29622,8 | 3407,4 | 7774,0 | 2378,5 | 9286,3 | 103,3 | 3848,1 | 643,9 | 598,1 | 124,2 |
| Czarna Białostocka | 21908,2 | 884,0 | 1373,9 | 3055,5 | 7991,6 | 84,3 | 4434,9 | 1694,5 | 711,3 | 214,7 |
| Łapy | 46332,8 | 4808,6 | 650,6 | 3572,2 | 18852,4 | 251,2 | 9955,9 | 2249,4 | 1809,3 | 1328,3 |
| Supraśl | 28630,2 | 6450,9 | 825,3 | 2159,1 | 9072,5 | 218,3 | 3384,4 | 2157,1 | 843,4 | 1401,5 |
| Suraz | 5911,9 | 1159,9 | 33,5 | 914,8 | 1910,8 | 21,9 | 723,3 | 681,4 | 124,4 | 38,5 |
| Tykocin | 14379,1 | 2073,0 | 180,9 | 1477,2 | 5207,9 | 75,5 | 2728,7 | 377,9 | 391,8 | 759,4 |
| Wasilków | 28287,6 | 3795,1 | 1275,2 | 2589,8 | 10025,7 | 126,5 | 4497,2 | 995,8 | 1097,1 | 1500,8 |
| Zabłudów | 19377,3 | 2113,1 | 228,7 | 2307,8 | 6836,3 | 200,0 | 3578,7 | 1956,2 | 621,1 | 112,9 |
| Gminy wiejskie Rural gminas | | | | | | | | | | |
| Dobrzyniewo Duże | 16181,2 | 1983,5 | 989,9 | 2216,1 | 5583,6 | 74,2 | 2453,5 | 373,5 | 449,6 | 131,9 |
| Gródek | 12299,4 | 1243,8 | 167,9 | 1367,5 | 4218,0 | 100,7 | 2362,5 | 965,6 | 546,6 | 201,0 |
| Juchnowiec Kościelny | 34386,4 | 3770,4 | 387,9 | 2814,0 | 11332,1 | 202,3 | 4600,4 | 2905,0 | 469,6 | 219,5 |
| Michałow | 19082,9 | 2399,2 | 794,1 | 2208,0 | 5422,4 | 129,2 | 3439,7 | 1072,8 | 931,2 | 213,2 |
| Poświętne | 9053,8 | 1216,2 | 758,0 | 1204,2 | 3005,7 | 34,9 | 1678,2 | 182,0 | 398,6 | 21,9 |
| Turośń Kościelna | 13397,2 | 729,4 | 121,8 | 1462,3 | 5769,7 | 54,4 | 1927,8 | 300,9 | 175,4 | 113,7 |
| Zawady | 6994,8 | 978,1 | 11,8 | 1415,9 | 2040,5 | 55,2 | 1131,8 | 153,6 | 177,6 | - |
| POWIAT SOKÓLSKI: | | | | | | | | | | |
| Gminy miejsko-wiejskie Urban-rural gminas | | | | | | | | | | |
| Dąbrowa Białostocka .. | 24899,5 | 2004,5 | 291,9 | 2086,1 | 11388,4 | 214,3 | 5751,7 | 861,7 | 640,0 | 134,1 |
| Sokółka | 50863,3 | 5319,0 | 605,9 | 3785,8 | 20618,6 | 365,8 | 11164,2 | 2196,2 | 1404,9 | 1904,3 |
| Suchowola | 19014,3 | 1173,6 | 3097,4 | 1862,4 | 7150,1 | 109,5 | 2926,0 | 797,9 | 357,8 | 39,9 |
| Gminy wiejskie Rural gminas | | | | | | | | | | |
| Janów | 8659,8 | 383,7 | 462,3 | 1259,2 | 3526,0 | 113,1 | 1742,0 | 344,3 | 160,4 | 38,9 |
| Korycin | 9078,3 | 200,3 | 78,9 | 1142,6 | 2701,7 | 62,9 | 1649,4 | 564,7 | 362,2 | 1683,9 |
| Krynki | 6639,6 | 470,8 | 22,8 | 1233,9 | 2047,2 | 23,1 | 1578,6 | 243,6 | 154,9 | 62,3 |
| Kuźnica | 9036,5 | 229,3 | 149,0 | 1120,4 | 4283,3 | 36,7 | 1491,5 | 356,0 | 253,5 | 84,0 |
| Nowy Dwór | 6732,5 | 305,3 | 114,2 | 1359,0 | 2584,4 | 28,2 | 1397,1 | 115,2 | 222,0 | 1,7 |
| Sidra | 7290,5 | 419,0 | 59,5 | 1178,3 | 3147,5 | 49,8 | 1382,6 | 541,3 | 112,2 | 7,8 |
| Szudziałowo | 8672,2 | 503,3 | 31,6 | 1364,2 | 2517,5 | 17,9 | 1296,9 | 676,0 | 365,0 | 1057,3 |

a Bez wydatków gmin mających również status miasta na prawach powiatu.

a Excluding expenditure of gminas which are also cities with powiat status.

TABL. 7 (65). WYDATKI BUDŻETÓW GMIN^a WEDŁUG DZIAŁÓW W 2008 R. (cd.)EXPENDITURE OF GMINAS BUDGETS^a BY DIVISION IN 2008 (cont.)

| WYSZCZEGÓLNIENIE SPECIFICATION | Ogółem Total | W tym Of which | | | | | | | | |
|--|-----------------|---|---|--|--|--------------------------------|--------------------------------------|---|---|--|
| | | transport i łączność transport and communication | gospodarka mieszkaniowa dwelling economy | administracja publiczna public administration | oświata i wycho- wanie education | ochrona zdrowia health care | pomoc społeczna social assistance | gospodarka komunalna i ochrona środowiska municipal economy and environmental protection | kultura i ochrona dziedzictwa narodowego culture and national heritage | kultura fizyczna i sport physical education and sport |
| w tys. zł in thous. zł | | | | | | | | | | |
| PODREGION ŁÓDZYŃSKI <i>SUBREGION</i> | | | | | | | | | | |
| POWIAT BIELSKI: | | | | | | | | | | |
| Gminy miejskie <i>Urban gminas</i> | | | | | | | | | | |
| Bielsk Podlaski | 49841,0 | 6534,8 | 1158,2 | 5101,8 | 17237,6 | 789,6 | 9660,4 | 4666,9 | 1406,8 | 1885,7 |
| Brańsk | 10105,0 | 1042,6 | 452,8 | 997,0 | 3814,2 | 86,2 | 1701,1 | 963,4 | 194,0 | 1,7 |
| Gminy wiejskie <i>Rural gminas</i> | | | | | | | | | | |
| Bielsk Podlaski | 16378,8 | 3485,6 | 35,9 | 2222,0 | 6138,1 | 77,0 | 2195,4 | 705,5 | 342,4 | 46,4 |
| Boćki | 9367,1 | 1421,8 | 82,5 | 1135,1 | 3520,9 | 45,0 | 1566,7 | 216,6 | 281,4 | – |
| Brańsk | 12408,0 | 1257,4 | 23,7 | 2612,8 | 5088,7 | 37,7 | 2028,6 | 134,6 | 210,1 | 2,7 |
| Orla | 7481,4 | 1509,7 | 45,5 | 1264,1 | 1869,3 | 46,7 | 956,8 | 260,7 | 216,0 | 10,4 |
| Rudka | 5762,1 | 244,3 | 249,4 | 1128,6 | 2468,6 | 22,7 | 956,6 | 78,5 | 118,9 | 1,9 |
| Wyszki | 11506,4 | 1200,1 | 271,0 | 1390,3 | 4297,0 | 78,6 | 1988,9 | 711,6 | 179,3 | 7,9 |
| POWIAT HAJNOWSKI: | | | | | | | | | | |
| Gmina miejska <i>Urban gmina</i> | | | | | | | | | | |
| Hajnówka | 39326,4 | 3012,9 | 767,4 | 2883,2 | 15460,8 | 446,2 | 10259,0 | 2269,5 | 1574,5 | 1409,6 |
| Gmina miejsko-wiejska <i>Urban-rural gmina</i> | | | | | | | | | | |
| Kleszczele | 5441,4 | 595,2 | 239,8 | 845,5 | 1665,1 | 36,8 | 969,1 | 332,0 | 265,2 | 52,5 |
| Gminy wiejskie <i>Rural gminas</i> | | | | | | | | | | |
| Białowieża | 6232,4 | 121,5 | 72,1 | 1172,7 | 1901,4 | 288,4 | 1012,7 | 646,1 | 185,0 | 20,0 |
| Czeremcha | 9111,7 | 634,2 | 167,3 | 1285,9 | 2435,9 | 42,0 | 1329,4 | 944,6 | 1542,4 | 49,2 |
| Czyże | 5249,3 | 489,8 | 20,9 | 769,0 | 1786,3 | 24,8 | 562,6 | 378,0 | 602,2 | – |
| Dubicze Cerkiewne | 4076,7 | 198,1 | 192,7 | 748,4 | 1324,3 | 94,6 | 669,7 | 265,0 | 231,7 | – |
| Hajnówka | 11573,8 | 339,6 | 26,4 | 1577,6 | 5904,4 | 45,6 | 1523,7 | 1135,8 | 370,3 | 3,8 |
| Narew | 9551,5 | 513,5 | – | 1472,0 | 3018,5 | 63,6 | 1331,2 | 1751,9 | 484,7 | 30,2 |
| Narewka | 12724,3 | 931,8 | 605,3 | 1555,1 | 3187,0 | 265,3 | 1402,8 | 2131,9 | 524,5 | 1305,9 |
| POWIAT KOLNEŃSKI: | | | | | | | | | | |
| Gmina miejska <i>Urban gmina</i> | | | | | | | | | | |
| Kolno | 24506,5 | 1923,9 | 130,1 | 3284,6 | 8228,8 | 191,4 | 4159,3 | 4631,1 | 825,1 | 227,5 |
| Gmina miejsko-wiejska <i>Urban-rural gmina</i> | | | | | | | | | | |
| Stawiski | 18762,2 | 3234,6 | 243,5 | 1632,1 | 6388,3 | 64,2 | 3327,7 | 1349,4 | 226,1 | 14,1 |

a Bez wydatków gmin mających również status miasta na prawach powiatu.

a Excluding expenditure of gminas which are also cities with powiat status.

TABL. 7 (65). **WYDATKI BUDŻETÓW GMIN^a WEDŁUG DZIAŁÓW W 2008 R. (cd.)**
EXPENDITURE OF GMINAS BUDGETS^a BY DIVISION IN 2008 (cont.)

| WYSZCZEGÓLNIENIE SPECIFICATION | Ogółem Total | W tym Of which | | | | | | | | |
|---|-----------------|---|---|--|--|--------------------------------|--------------------------------------|---|---|--|
| | | transport i łączność transport and communication | gospodarka mieszkaniowa dwelling economy | administracja publiczna public administration | oświata i wycho- wanie education | ochrona zdrowia health care | pomoc społeczna social assistance | gospodarka komunalna i ochrona środowiska municipal economy and environmental protection | kultura i ochrona dziedzictwa narodowego culture and national heritage | kultura fizyczna i sport physical education and sport |
| w tys. zł in thous. zł | | | | | | | | | | |
| POWIAT KOLNEŃSKI (dok.) (cont.): | | | | | | | | | | |
| Gminy wiejskie Rural gminas | | | | | | | | | | |
| Grabowo | 9386,8 | 981,0 | 137,2 | 1201,6 | 3459,8 | 21,8 | 1843,9 | 364,1 | 151,3 | – |
| Kolno | 21435,5 | 2502,8 | 55,7 | 2909,9 | 8055,8 | 111,5 | 4763,2 | 421,1 | 296,1 | 18,3 |
| Mały Płock | 13468,3 | 218,4 | 26,8 | 1482,5 | 5434,6 | 94,8 | 2384,9 | 1009,7 | 333,1 | 1099,3 |
| Turośl | 14716,0 | 1579,7 | – | 1157,8 | 5859,7 | 60,3 | 2761,2 | 861,4 | 758,0 | 15,6 |
| POWIAT ŁOMŻYŃSKI: | | | | | | | | | | |
| Gminy miejsko-wiejskie Urban-rural gminas | | | | | | | | | | |
| Jedwabne | 11687,1 | 263,6 | 41,9 | 1490,7 | 4854,6 | 68,2 | 2703,0 | 872,0 | 260,5 | 9,6 |
| Nowogród | 8850,9 | 183,8 | 103,4 | 1196,1 | 3488,6 | 51,1 | 1696,3 | 379,8 | 323,7 | 7,5 |
| Gminy wiejskie Rural gminas | | | | | | | | | | |
| Łomża | 21999,1 | 2417,7 | 176,4 | 1872,0 | 9690,8 | 72,5 | 3824,4 | 1182,2 | 481,2 | 803,4 |
| Miastkowo | 10160,0 | 525,0 | 438,8 | 1216,1 | 4216,5 | 32,9 | 2216,8 | 409,2 | 332,0 | 22,6 |
| Piątnica | 23544,7 | 2944,7 | 50,9 | 2070,0 | 11105,4 | 84,4 | 3502,9 | 1207,8 | 395,0 | 40,0 |
| Przytuły | 4531,1 | 114,6 | 5,4 | 757,0 | 1929,1 | 12,5 | 1003,0 | 225,0 | 44,0 | – |
| Śniadowo | 13015,8 | 1102,0 | 13,7 | 2076,7 | 4978,0 | 64,4 | 1695,8 | 257,3 | 475,1 | 1234,3 |
| Wizna | 10533,4 | 2013,5 | 29,5 | 995,9 | 4659,4 | 40,6 | 1666,9 | 207,1 | 103,8 | 67,9 |
| Zbójna | 10448,5 | 473,2 | 87,4 | 1283,3 | 4604,8 | 33,4 | 2308,7 | 173,4 | 535,9 | 0,4 |
| POWIAT SIEMIATYCKI: | | | | | | | | | | |
| Gmina miejska Urban gmina | | | | | | | | | | |
| Siemiatycze | 29747,9 | 1139,5 | 835,4 | 3489,0 | 11450,3 | 255,1 | 5638,8 | 2151,4 | 1249,2 | 2094,1 |
| Gmina miejsko-wiejska Urban-rural gmina | | | | | | | | | | |
| Drohiczyn | 14839,3 | 2513,3 | 248,8 | 1481,8 | 5409,0 | 60,4 | 2689,2 | 606,4 | 413,3 | 13,2 |
| Gminy wiejskie Rural gminas | | | | | | | | | | |
| Działkowice | 7149,0 | 1298,1 | 43,4 | 857,4 | 2629,6 | 77,2 | 1189,9 | 450,3 | 120,8 | 1,1 |
| Grodzisk | 9600,5 | 1099,6 | 25,5 | 1020,5 | 4076,3 | 47,6 | 1571,0 | 802,8 | 140,9 | 7,1 |
| Mielnik | 12645,0 | 1790,6 | 209,4 | 2114,6 | 2722,0 | 42,4 | 970,0 | 543,0 | 1686,9 | 217,1 |
| Milejczyce | 4783,3 | 596,6 | 247,4 | 1049,2 | 1681,6 | 21,8 | 756,5 | 65,1 | 70,6 | – |
| Nurzec-Stacja | 8501,2 | 462,2 | 202,1 | 1181,2 | 3603,2 | 104,6 | 1937,8 | 246,5 | 237,5 | – |
| Perlejewo | 7004,6 | 710,9 | 371,9 | 864,2 | 2998,6 | 31,1 | 1085,9 | 392,4 | 47,0 | 0,6 |
| Siemiatycze | 11157,8 | 1658,2 | 19,7 | 1411,3 | 4743,4 | 47,8 | 2128,3 | 253,7 | 188,5 | 17,3 |

^a Bez wydatków gmin mających również status miasta na prawach powiatu.
^a Excluding expenditure of gminas which are also cities with powiat status.

TABL. 7 (65). **WYDATKI BUDŻETÓW GMIN^a WEDŁUG DZIAŁÓW W 2008 R. (cd.)**
EXPENDITURE OF GMINAS BUDGETS^a BY DIVISION IN 2008 (cont.)

| WYSZCZEGÓLNIENIE SPECIFICATION | Ogółem Total | W tym Of which | | | | | | | | |
|--|-----------------|---|---|--|--|--------------------------------|--------------------------------------|---|---|--|
| | | transport i łączność transport and communication | gospodarka mieszkaniowa dwelling economy | administracja publiczna public administration | oświata i wycho- wanie education | ochrona zdrowia health care | pomoc społeczna social assistance | gospodarka komunalna i ochrona środowiska municipal economy and environmental protection | kultura i ochrona dziedzictwa narodowego culture and national heritage | kultura fizyczna i sport physical education and sport |
| w tys. zł in thous. zł | | | | | | | | | | |
| POWIAT WYSOKO-MAZOWIECKI: | | | | | | | | | | |
| Gmina miejska <i>Urban gmina</i> | | | | | | | | | | |
| Wysokie Mazowieckie | 22606,8 | 3532,9 | 212,8 | 2411,2 | 8215,8 | 224,3 | 2399,2 | 3438,4 | 640,1 | 852,5 |
| Gmina miejsko-wiejska <i>Urban-rural gmina</i> | | | | | | | | | | |
| Ciechanowiec | 19260,3 | 798,6 | 58,2 | 2081,4 | 8556,3 | 88,8 | 3361,0 | 886,8 | 553,4 | 1107,9 |
| Gminy wiejskie <i>Rural gminas</i> | | | | | | | | | | |
| Czyżew-Osada | 16716,3 | 3305,6 | 1940,7 | 1402,6 | 5066,1 | 70,8 | 2507,1 | 639,7 | 290,1 | 66,0 |
| Klukowo | 9780,0 | 551,2 | 51,4 | 1208,2 | 4444,8 | 62,5 | 1771,5 | 398,2 | 146,3 | 82,0 |
| Kobylin-Borzmy | 8330,8 | 1224,4 | — | 1324,5 | 3084,8 | 21,3 | 1247,1 | 150,9 | 58,5 | 2,0 |
| Kulesze Kościelne | 7905,3 | 1050,0 | 90,5 | 1013,3 | 2834,2 | 20,9 | 1935,2 | 147,8 | 115,8 | 24,1 |
| Nowe Piekuty | 11879,4 | 396,7 | 643,7 | 1372,9 | 4044,7 | 39,8 | 1368,5 | 783,8 | 45,7 | 1064,9 |
| Sokoły | 13295,2 | 1616,0 | 377,6 | 1482,0 | 5345,7 | 41,5 | 1895,5 | 163,4 | 1513,3 | 32,0 |
| Szepietowo | 14791,3 | 957,3 | 91,1 | 1565,9 | 5796,6 | 52,4 | 2474,5 | 321,0 | 1400,1 | 52,5 |
| Wysokie Mazowieckie | 10518,7 | 2617,6 | 2,4 | 1075,0 | 3111,5 | 25,8 | 2625,8 | 175,4 | 25,0 | 1,5 |
| POWIAT ZAMBROWSKI: | | | | | | | | | | |
| Gmina miejska <i>Urban gmina</i> | | | | | | | | | | |
| Zambrów | 49280,0 | 10051,3 | 809,0 | 3398,6 | 16654,3 | 709,5 | 9089,0 | 4079,2 | 1029,7 | 2588,0 |
| Gminy wiejskie <i>Rural gminas</i> | | | | | | | | | | |
| Kołaki Kościelne | 6080,8 | 547,9 | 31,5 | 872,1 | 2372,4 | 47,1 | 1022,8 | 121,9 | 50,1 | — |
| Rutki | 15099,8 | 2860,2 | 935,3 | 1460,5 | 4858,4 | 32,3 | 2930,9 | 209,9 | 85,4 | 31,6 |
| Szumowo | 11607,3 | 1611,6 | 769,3 | 1745,4 | 4464,3 | 46,4 | 1418,0 | 343,6 | 230,0 | 8,6 |
| Zambrów | 17186,0 | 4218,3 | 81,6 | 1882,3 | 5215,4 | 144,3 | 3371,9 | 803,0 | 125,0 | 114,8 |
| PODREGION SUWALSKI <i>SUBREGION</i> | | | | | | | | | | |
| POWIAT AUGUSTOWSKI: | | | | | | | | | | |
| Gmina miejska <i>Urban gmina</i> | | | | | | | | | | |
| Augustów | 65881,3 | 3996,5 | 7129,4 | 6018,2 | 23075,0 | 750,6 | 12854,7 | 3137,9 | 1713,5 | 3332,2 |
| Gmina miejsko-wiejska <i>Urban-rural gmina</i> | | | | | | | | | | |
| Lipsk | 15205,0 | 709,2 | 36,0 | 2748,8 | 5438,3 | 142,8 | 3364,7 | 496,9 | 528,4 | 46,8 |

a Bez wydatków gmin mających również status miasta na prawach powiatu.

a Excluding expenditure of gminas which are also cities with powiat status.

TABL. 7 (65). **WYDATKI BUDŻETÓW GMIN^a WEDŁUG DZIAŁÓW W 2008 R. (cd.)**
EXPENDITURE OF GMINAS BUDGETS^a BY DIVISION IN 2008 (cont.)

| WYSZCZEGÓLNIENIE SPECIFICATION | Ogółem Total | W tym Of which | | | | | | | | |
|--|-----------------|---|---|--|--|--------------------------------|--------------------------------------|---|---|--|
| | | transport i łączność transport and communication | gospodarka mieszkaniowa dwelling economy | administracja publiczna public administration | oświata i wycho- wanie education | ochrona zdrowia health care | pomoc społeczna social assistance | gospodarka komunalna i ochrona środowiska municipal economy and environmental protection | kultura i ochrona dziedzictwa narodowego culture and national heritage | kultura fizyczna i sport physical education and sport |
| w tys. zł in thous. zł | | | | | | | | | | |
| POWIAT AUGUSTOWSKI (dok.) (cont.): | | | | | | | | | | |
| Gminy wiejskie <i>Rural gminas</i> | | | | | | | | | | |
| Augustów | 13911,0 | 1127,4 | 29,7 | 1401,5 | 6854,6 | 64,6 | 2784,9 | 88,6 | 627,3 | 13,7 |
| Bargłów Kościelny | 13681,7 | 1294,8 | 553,7 | 2718,4 | 4598,7 | 65,7 | 2840,8 | 349,2 | 146,7 | 28,3 |
| Nowinka | 6454,6 | 376,8 | – | 1453,5 | 2615,0 | 62,5 | 1247,4 | 233,1 | 214,4 | 1,0 |
| Plaska | 5938,5 | 665,9 | 17,8 | 1163,5 | 2154,7 | 68,9 | 1061,2 | 174,6 | 217,3 | 5,1 |
| Sztabin | 12383,3 | 1242,9 | 251,0 | 1623,8 | 4849,0 | 80,4 | 2698,4 | 148,6 | 351,3 | 9,8 |
| POWIAT GRAJEWSKI: | | | | | | | | | | |
| Gmina miejska <i>Urban gmina</i> | | | | | | | | | | |
| Grajewo | 48543,5 | 2854,0 | 1552,3 | 4365,3 | 19324,4 | 434,8 | 10075,0 | 4787,0 | 1840,5 | 1562,6 |
| Gminy miejsko-wiejskie <i>Urban-rural gminas</i> | | | | | | | | | | |
| Rajgród | 14934,2 | 195,0 | 109,2 | 1481,1 | 4422,8 | 72,4 | 3116,6 | 339,6 | 233,2 | 2,0 |
| Szczuczyn | 17180,7 | 617,2 | 201,5 | 1778,3 | 5547,1 | 101,9 | 3321,1 | 693,5 | 377,0 | 66,8 |
| Gminy wiejskie <i>Rural gminas</i> | | | | | | | | | | |
| Grajewo | 17451,6 | 3618,4 | 49,0 | 2295,7 | 4607,8 | 63,5 | 3498,0 | 598,8 | 95,4 | 569,2 |
| Radziłów | 11132,9 | 370,9 | 502,9 | 1381,0 | 4678,1 | 33,9 | 2186,6 | 305,0 | 128,1 | 14,2 |
| Wąsosz | 9495,7 | 1040,9 | 12,2 | 1798,7 | 2770,4 | 20,6 | 2216,7 | 449,6 | 198,2 | 2,4 |
| POWIAT MONIECKI: | | | | | | | | | | |
| Gminy miejsko-wiejskie <i>Urban-rural gminas</i> | | | | | | | | | | |
| Goniądz | 15183,1 | 1006,5 | 60,6 | 3072,7 | 4651,1 | 86,1 | 2752,9 | 1543,5 | 259,0 | 14,4 |
| Knyszyn | 11082,0 | 570,9 | 13,2 | 1406,7 | 5920,4 | 63,7 | 1849,5 | 252,3 | 243,6 | 42,8 |
| Mońki | 29727,3 | 1231,1 | 832,3 | 2847,7 | 12959,9 | 203,1 | 6557,9 | 1360,3 | 1355,7 | 690,8 |
| Gminy wiejskie <i>Rural gminas</i> | | | | | | | | | | |
| Jasionówka | 7469,5 | 435,5 | 11,5 | 1051,0 | 3017,0 | 16,9 | 1466,6 | 465,9 | 247,9 | 7,8 |
| Jaświły | 13084,7 | 747,8 | 1354,5 | 1494,6 | 5193,7 | 51,1 | 2664,9 | 199,8 | 405,0 | – |
| Krypno | 9163,3 | 379,0 | 152,1 | 1090,2 | 3300,3 | 42,1 | 1802,9 | 1471,9 | 267,9 | 26,1 |
| Trzcianne | 10429,3 | 562,1 | 0,4 | 1528,4 | 4209,6 | 42,0 | 1889,3 | 415,6 | 145,5 | 0,4 |

a Bez wydatków gmin mających również status miasta na prawach powiatu.

a Excluding expenditure of gminas which are also cities with powiat status.

TABL. 7 (65). **WYDATKI BUDŻETÓW GMIN^a WEDŁUG DZIAŁÓW W 2008 R. (dok.)**
EXPENDITURE OF GMINAS BUDGETS^a BY DIVISION IN 2008 (cont.)

| WYSZCZEGÓLNIENIE SPECIFICATION | Ogółem Total | W tym Of which | | | | | | | | |
|--|-----------------|---|---|--|------------------------------------|--------------------------------|--------------------------------------|---|---|--|
| | | transport i łączność transport and communication | gospodarka mieszkaniowa dwelling economy | administracja publiczna public administration | oświata i wychoowanie education | ochrona zdrowia health care | pomoc społeczna social assistance | gospodarka komunalna i ochrona środowiska municipal economy and environmental protection | kultura i ochrona dziedzictwa narodowego culture and national heritage | kultura fizyczna i sport physical education and sport |
| w tys. zł in thous. zł | | | | | | | | | | |
| POWIAT SEJNEŃSKI: | | | | | | | | | | |
| Gmina miejska <i>Urban gmina</i> | | | | | | | | | | |
| Sejny | 13263,3 | 24,2 | 56,4 | 1687,7 | 5269,4 | 197,2 | 2334,6 | 1064,0 | 541,7 | 1570,4 |
| Gminy wiejskie <i>Rural gminas</i> | | | | | | | | | | |
| Giby | 6598,5 | 97,6 | 73,8 | 1118,3 | 2467,8 | 32,0 | 1454,7 | 220,3 | 124,7 | 23,4 |
| Krasnopol | 8747,3 | 554,9 | 13,5 | 1229,3 | 3771,3 | 28,4 | 1852,4 | 329,1 | 259,5 | – |
| Puńsk | 12504,1 | 2849,4 | 89,5 | 1208,1 | 4892,6 | 59,0 | 1605,5 | 407,9 | 508,8 | 0,6 |
| Sejny | 7237,3 | 242,9 | 24,9 | 1247,7 | 2425,4 | 15,0 | 1972,6 | 473,5 | 75,8 | – |
| POWIAT SUWALSKI: | | | | | | | | | | |
| Gminy wiejskie <i>Rural gminas</i> | | | | | | | | | | |
| Bakalarzewo | 6015,2 | 686,6 | – | 933,2 | 2239,3 | 35,7 | 1370,7 | 269,2 | 144,0 | 1,7 |
| Filipów | 12775,7 | 573,7 | 472,4 | 1323,7 | 5154,5 | 397,9 | 3026,4 | 409,5 | 348,3 | 183,3 |
| Jeleniewo | 7029,0 | 392,2 | 37,8 | 1070,4 | 2874,8 | 35,1 | 1694,4 | 255,3 | 112,4 | – |
| Przerośl | 7744,4 | 311,7 | 183,6 | 1093,6 | 3258,3 | 19,4 | 1856,4 | 126,9 | 180,6 | 2,2 |
| Raczki | 15390,1 | 3525,6 | 322,4 | 1249,4 | 6027,2 | 48,9 | 2687,9 | 169,9 | 299,0 | 77,3 |
| Rutka-Tartak | 5777,8 | 732,2 | 276,1 | 800,8 | 1549,6 | 10,3 | 1280,2 | 15,3 | 64,0 | – |
| Suwałki | 16960,6 | 1485,6 | 582,4 | 2071,0 | 6527,8 | 112,7 | 3175,4 | 214,9 | 104,5 | 22,4 |
| Szypliszki | 10783,3 | 1623,6 | 325,3 | 1427,9 | 4064,8 | 74,9 | 2077,6 | 27,1 | 152,4 | 1,1 |
| Wiżajny | 6381,0 | 306,5 | 84,6 | 1091,3 | 2291,5 | 38,5 | 1341,3 | 310,3 | 207,0 | – |

^a Bez wydatków gmin mających również status miasta na prawach powiatu.
^a Excluding expenditure of gminas which are also cities with powiat status.

TABL. 8 (66). **DOCHODY I WYDATKI BUDŻETÓW POWIATÓW I MIAST NA PRAWACH POWIATU NA 1 MIESZKANCA W 2008 R.**
REVENUE AND EXPENDITURE OF POWIATS AND CITIES WITH POWIAT STATUS BUDGETS PER CAPITA IN 2008

| WYSZCZEGÓLNIENIE SPECIFICATION | Dochody Revenue | | Wydatki Expenditure | | |
|---|-----------------|--|---------------------|-----------------------------------|---|
| | ogółem total | w tym własne of which own revenue | ogółem total | w tym of which | |
| | | | | bieżące current expenditure | inwestycyjne ^a investment expenditure ^a |
| w zł in zł | | | | | |
| WOJEWÓDZTWO <i>VOIVODSHIP</i> | 1581,96 | 757,90 | 1573,52 | 1265,82 | 304,39 |
| Podregion białostocki <i>Subregion</i> | | | | | |
| Powiaty: <i>Powiats:</i> | | | | | |
| białostocki | 588,38 | 240,93 | 573,72 | 471,04 | 102,68 |
| sokólski | 640,55 | 131,41 | 618,79 | 580,05 | 38,74 |
| Miasto na prawach powiatu: <i>City with powiat status:</i> | | | | | |
| Białystok | 3204,69 | 1909,78 | 3243,63 | 2522,15 | 713,50 |
| Podregion łomżyński <i>Subregion</i> | | | | | |
| Powiaty: <i>Powiats:</i> | | | | | |
| bielski | 769,51 | 219,55 | 781,33 | 600,16 | 181,18 |
| hajnowski | 671,90 | 208,42 | 687,16 | 611,46 | 75,70 |
| kolneński | 573,25 | 131,04 | 599,27 | 478,62 | 120,65 |
| łomżyński | 423,33 | 133,25 | 384,55 | 306,65 | 77,89 |
| siemiatycki | 743,62 | 261,92 | 698,02 | 564,51 | 133,51 |
| wysokomazowiecki | 704,66 | 184,28 | 658,29 | 538,44 | 119,86 |
| zambrowski | 817,40 | 220,44 | 800,20 | 624,70 | 172,14 |
| Miasto na prawach powiatu: <i>City with powiat status:</i> | | | | | |
| Łomża | 3247,18 | 1415,63 | 3273,40 | 2629,26 | 644,14 |
| Podregion suwalski <i>Subregion</i> | | | | | |
| Powiaty: <i>Powiats:</i> | | | | | |
| augustowski | 775,30 | 191,59 | 734,92 | 673,65 | 61,27 |
| grajewski | 744,22 | 180,45 | 683,75 | 592,35 | 91,41 |
| moniecki | 611,20 | 132,79 | 594,27 | 530,29 | 63,98 |
| sejneński | 766,34 | 154,67 | 749,46 | 560,19 | 189,27 |
| suwalski | 627,47 | 161,81 | 642,62 | 503,25 | 139,36 |
| Miasto na prawach powiatu: <i>City with powiat status:</i> | | | | | |
| Suwałki | 3301,58 | 1537,22 | 3180,11 | 2706,98 | 452,22 |

^a Łącznie z dotacjami na finansowanie zadań inwestycyjnych zakładów budżetowych, gospodarstw pomocniczych, środków specjalnych i funduszy celowych.

^a Including allocations for financing investment tasks of budgetary establishments, auxiliary units, special funds and appropriated funds.

TABL. 9 (67). DOCHODY I WYDATKI BUDŻETÓW GMIN^a NA 1 MIESZKAŃCA W 2008 R.
REVENUE AND EXPENDITURE OF GMINAS BUDGETS^a PER CAPITA IN 2008

| WYSZCZEGÓLNIENIE SPECIFICATION | Dochody Revenue | | Wydatki Expenditure | |
|--|-----------------|---|---------------------|---|
| | ogółem total | w tym własne of which own revenue | ogółem total | w tym inwestycyjne ^b of which investment expenditure ^b |
| | w zł in zł | | | |
| WOJEWÓDZTWO <i>VOIVODSHIP</i> | 2313,40 | 947,22 | 2254,26 | 380,05 |
| PODREGION BIAŁOSTOCKI <i>SUBREGION</i> | | | | |
| POWIAT BIAŁOSTOCKI: | | | | |
| Gminy miejsko-wiejskie <i>Urban-rural gminas</i> | | | | |
| Choroszcz | 2240,41 | 1326,95 | 2225,27 | 740,10 |
| Czarna Białostocka | 1969,65 | 885,09 | 1872,98 | 298,98 |
| Łapy | 1959,07 | 854,04 | 2035,09 | 337,92 |
| Supraśl | 2173,66 | 1482,40 | 2168,79 | 870,60 |
| Suraż | 2786,60 | 1530,74 | 2902,24 | 633,52 |
| Tykocin | 2232,07 | 588,69 | 2243,58 | 434,56 |
| Wasilków | 2379,98 | 1614,48 | 2122,58 | 582,30 |
| Zabłudów | 2412,78 | 1330,97 | 2268,73 | 245,12 |
| Gminy wiejskie <i>Rural gminas</i> | | | | |
| Dobrzyniewo Duże | 2033,11 | 886,55 | 1990,56 | 123,00 |
| Gródek | 2200,10 | 1051,51 | 2155,90 | 278,59 |
| Juchnowiec Kościelny | 2330,41 | 1218,89 | 2464,62 | 857,71 |
| Michałowó | 2847,48 | 1951,79 | 2647,47 | 390,38 |
| Poświętne | 2376,42 | 774,48 | 2410,48 | 660,40 |
| Turośń Kościelna | 2267,71 | 955,69 | 2443,85 | 658,11 |
| Zawady | 2300,49 | 564,88 | 2358,32 | 426,97 |
| POWIAT SOKÓLSKI: | | | | |
| Gminy miejsko-wiejskie <i>Urban-rural gminas</i> | | | | |
| Dąbrowa Białostocka | 2122,57 | 604,31 | 1987,19 | 221,05 |
| Sokółka | 2099,87 | 998,88 | 1952,53 | 217,02 |
| Suchowola | 2697,89 | 921,60 | 2623,74 | 217,66 |
| Gminy wiejskie <i>Rural gminas</i> | | | | |
| Janów | 2333,98 | 652,20 | 1987,11 | 110,18 |
| Korycin | 2642,84 | 913,73 | 2579,81 | 556,70 |
| Krynki | 1973,79 | 780,76 | 2009,58 | 302,76 |
| Kuźnica | 2119,48 | 663,55 | 2139,31 | 265,78 |
| Nowy Dwór | 2437,08 | 664,36 | 2354,83 | 237,43 |
| Sidra | 2248,57 | 727,05 | 1913,52 | 163,88 |
| Szudziałowo | 2528,99 | 874,72 | 2594,93 | 730,62 |
| PODREGION ŁOMŻYŃSKI <i>SUBREGION</i> | | | | |
| POWIAT BIELSKI: | | | | |
| Gminy miejskie <i>Urban gminas</i> | | | | |
| Bielsk Podlaski | 2015,28 | 1201,45 | 1878,10 | 320,52 |
| Brańsk | 2685,11 | 1192,97 | 2643,22 | 282,38 |

^a Bez dochodów i wydatków gmin mających również status miasta na prawach powiatu. ^b Łącznie z dotacjami na finansowanie zadań inwestycyjnych zakładów budżetowych, gospodarstw pomocniczych, środków specjalnych i funduszy celowych.

^a Excluding revenue and expenditure of gminas which are also cities with powiat status. ^b Including allocations for financing investment tasks of budgetary establishments, auxiliary units, special funds and appropriated funds.

TABL. 9 (67). **DOCHODY I WYDATKI BUDŻETÓW GMIN^a NA 1 MIESZKAŃCA W 2008 R. (cd.)**
REVENUE AND EXPENDITURE OF GMINAS BUDGETS^a PER CAPITA IN 2008 (cont.)

| WYSZCZEGÓLNIENIE SPECIFICATION | Dochody <i>Revenue</i> | | Wydatki <i>Expenditure</i> | |
|--|------------------------|---|----------------------------|--|
| | ogółem <i>total</i> | w tym własne <i>of which own revenue</i> | ogółem <i>total</i> | w tym inwestycyjne ^b <i>of which investment expenditure^b</i> |
| | w zł <i>in zł</i> | | | |
| POWIAT BIELSKI (dok.) (cont.): | | | | |
| Gminy wiejskie <i>Rural gminas</i> | | | | |
| Bielsk Podlaski | 2328,16 | 1037,05 | 2260,39 | 688,80 |
| Boćki | 2150,38 | 683,83 | 1921,05 | 194,23 |
| Brańsk | 2044,27 | 499,53 | 1954,02 | 490,59 |
| Orla | 2314,28 | 970,13 | 2319,10 | 466,65 |
| Rudka | 2672,09 | 658,98 | 2650,44 | 80,47 |
| Wyszki | 2317,06 | 676,15 | 2356,42 | 295,78 |
| POWIAT HAJNOWSKI: | | | | |
| Gmina miejska <i>Urban gmina</i> | | | | |
| Hajnówka | 1944,08 | 1004,62 | 1809,61 | 193,49 |
| Gmina miejsko-wiejska <i>Urban-rural gmina</i> | | | | |
| Kleszczele | 1992,24 | 618,76 | 1950,32 | 170,69 |
| Gminy wiejskie <i>Rural gminas</i> | | | | |
| Białowieża | 2795,80 | 1824,66 | 2419,40 | 252,08 |
| Czeremcha | 2511,49 | 1039,20 | 2566,68 | 642,38 |
| Czyże | 2247,95 | 821,55 | 2166,45 | 365,53 |
| Dubicze Cerkiewne | 2644,47 | 1189,15 | 2220,43 | 164,12 |
| Hajnówka | 2665,42 | 1238,09 | 2747,17 | 857,85 |
| Narew | 2535,23 | 1408,45 | 2380,14 | 149,53 |
| Narewka | 3297,54 | 2009,97 | 3311,89 | 1019,35 |
| POWIAT KOLNEŃSKI: | | | | |
| Gmina miejska <i>Urban gmina</i> | | | | |
| Kolno | 2224,44 | 1085,36 | 2295,04 | 525,42 |
| Gmina miejsko-wiejska <i>Urban-rural gmina</i> | | | | |
| Stawiski | 2476,69 | 441,94 | 2877,20 | 582,18 |
| Gminy wiejskie <i>Rural gminas</i> | | | | |
| Grabowo | 2705,29 | 680,34 | 2608,89 | 285,42 |
| Kolno | 2568,89 | 497,94 | 2480,10 | 339,41 |
| Mały Płock | 2763,11 | 549,94 | 2696,89 | 292,24 |
| Turośl | 3012,19 | 394,35 | 3005,10 | 329,29 |
| POWIAT ŁOMŻYŃSKI: | | | | |
| Gminy miejsko-wiejskie <i>Urban-rural gminas</i> | | | | |
| Jedwabne | 2276,67 | 388,57 | 2128,80 | 94,69 |
| Nowogród | 2241,78 | 542,12 | 2195,17 | 216,92 |

a Bez dochodów i wydatków gmin mających również status miasta na prawach powiatu. b Łącznie z dotacjami na finansowanie zadań inwestycyjnych zakładów budżetowych, gospodarstw pomocniczych, środków specjalnych i funduszy celowych.

a Excluding revenue and expenditure of gminas which are also cities with powiat status. b Including allocations for financing investment tasks of budgetary establishments, auxiliary units, special funds and appropriated funds.

TABL. 9 (67). DOCHODY I WYDATKI BUDŻETÓW GMIN^a NA 1 MIESZKAŃCA W 2008 R. (cd.)
 REVENUE AND EXPENDITURE OF GMINAS BUDGETS^a PER CAPITA IN 2008 (cont.)

| WYSZCZEGÓLNIENIE SPECIFICATION | Dochody Revenue | | Wydatki Expenditure | |
|---|-----------------|---|---------------------|---|
| | ogółem total | w tym własne of which own revenue | ogółem total | w tym inwestycyjne ^b of which investment expenditure ^b |
| | w zł in zł | | | |
| POWIAT ŁOMŻYŃSKI (dok.) (cont.): | | | | |
| Gminy wiejskie Rural gminas | | | | |
| Łomża | 2172,69 | 688,60 | 2193,55 | 455,04 |
| Miastkowo | 2558,05 | 645,70 | 2366,10 | 141,57 |
| Piątnica | 2181,95 | 629,94 | 2213,68 | 383,69 |
| Przytuły | 2523,48 | 279,95 | 2107,51 | 66,85 |
| Śniadowo | 2468,78 | 741,38 | 2304,09 | 434,77 |
| Wizna | 2406,13 | 366,64 | 2425,92 | 504,50 |
| Zbójna | 2539,75 | 430,87 | 2402,50 | 173,26 |
| POWIAT SIEMIATYCKI: | | | | |
| Gmina miejska Urban gmina | | | | |
| Siemiatycze | 2042,26 | 1166,30 | 1978,05 | 227,24 |
| Gmina miejsko-wiejska Urban-rural gmina | | | | |
| Drohiczyn | 2193,66 | 592,51 | 2199,71 | 312,71 |
| Gminy wiejskie Rural gminas | | | | |
| Dziadkowice | 2250,75 | 464,52 | 2367,99 | 520,53 |
| Grodzisk | 2230,26 | 528,35 | 2149,20 | 206,64 |
| Mielnik | 4820,37 | 4027,00 | 4826,35 | 768,73 |
| Milejczyce | 2215,37 | 660,97 | 2232,05 | 241,10 |
| Nurzec-Stacja | 2097,14 | 645,56 | 1936,05 | 100,46 |
| Perlejewo | 2579,01 | 719,61 | 2282,39 | 380,77 |
| Siemiatycze | 1934,64 | 602,05 | 1765,20 | 230,27 |
| POWIAT WYSOKOMAZOWIECKI: | | | | |
| Gmina miejska Urban gmina | | | | |
| Wysokie Mazowieckie | 2310,22 | 1453,69 | 2438,70 | 823,23 |
| Gmina miejsko-wiejska Urban-rural gmina | | | | |
| Ciechanowiec | 2320,50 | 592,44 | 2061,25 | 284,98 |
| Gminy wiejskie Rural gminas | | | | |
| Czyżew-Osada | 2745,51 | 1246,02 | 2507,70 | 764,15 |
| Klukowo | 2318,51 | 583,61 | 2115,97 | 109,59 |
| Kobylin-Borzymy | 2342,30 | 504,91 | 2350,67 | 514,82 |
| Kulesze Kościelne | 2334,08 | 673,13 | 2341,62 | 276,76 |
| Nowe Piekuty | 2750,91 | 765,22 | 2942,62 | 890,19 |
| Sokoły | 2288,27 | 796,54 | 2240,14 | 401,66 |
| Szepietowo | 2110,32 | 803,30 | 1985,94 | 403,77 |
| Wysokie Mazowieckie | 2251,08 | 1161,98 | 2010,84 | 500,48 |

^a Bez dochodów i wydatków gmin mających również status miasta na prawach powiatu. ^b Łącznie z dotacjami na finansowanie zadań inwestycyjnych zakładów budżetowych, gospodarstw pomocniczych, środków specjalnych i funduszy celowych.

^a Excluding revenue and expenditure of gminas which are also cities with powiat status. ^b Including allocations for financing investment tasks of budgetary establishments, auxiliary units, special funds and appropriated funds.

TABL. 9 (67). **DOCHODY I WYDATKI BUDŻETÓW GMIN^a NA 1 MIESZKAŃCA W 2008 R. (cd.)**
REVENUE AND EXPENDITURE OF GMINAS BUDGETS^a PER CAPITA IN 2008 (cont.)

| WYSZCZEGÓLNIENIE SPECIFICATION | Dochody Revenue | | Wydatki Expenditure | |
|--|-----------------|---|---------------------|---|
| | ogółem total | w tym własne of which own revenue | ogółem total | w tym inwestycyjne ^b of which investment expenditure ^b |
| | w zł in zł | | | |
| POWIAT ZAMBROWSKI: | | | | |
| Gmina miejska <i>Urban gmina</i> | | | | |
| Zambrów | 2067,68 | 995,83 | 2180,73 | 692,09 |
| Gminy wiejskie <i>Rural gminas</i> | | | | |
| Kołaki Kościelne | 2711,00 | 740,60 | 2536,83 | 142,31 |
| Rutki | 2387,41 | 542,29 | 2502,45 | 723,68 |
| Szumowo | 2443,77 | 1268,45 | 2406,17 | 357,37 |
| Zambrów | 2294,03 | 1391,43 | 1958,52 | 528,63 |
| PODREGION SUWAŃSKI <i>SUBREGION</i> | | | | |
| POWIAT AUGUSTOWSKI: | | | | |
| Gmina miejska <i>Urban gmina</i> | | | | |
| Augustów | 2215,98 | 1414,75 | 2168,29 | 160,20 |
| Gmina miejsko-wiejska <i>Urban-rural gmina</i> | | | | |
| Lipsk | 2948,87 | 853,70 | 2738,16 | 276,38 |
| Gminy wiejskie <i>Rural gminas</i> | | | | |
| Augustów | 2317,95 | 531,96 | 2115,42 | 198,05 |
| Bargłów Kościelny | 2437,16 | 609,53 | 2394,41 | 422,81 |
| Nowinka | 2492,00 | 972,68 | 2283,22 | 123,56 |
| Płaska | 2523,69 | 1227,65 | 2350,94 | 287,59 |
| Sztabin | 2399,01 | 627,71 | 2340,44 | 88,03 |
| POWIAT GRAJEWSKI: | | | | |
| Gmina miejska <i>Urban gmina</i> | | | | |
| Grajewo | 2165,70 | 1291,57 | 2179,67 | 272,83 |
| Gminy miejsko-wiejskie <i>Urban-rural gminas</i> | | | | |
| Rajgród | 2387,21 | 742,66 | 2714,82 | 66,44 |
| Szczuczyn | 2351,84 | 563,74 | 2572,73 | 567,26 |
| Gminy wiejskie <i>Rural gminas</i> | | | | |
| Grajewo | 2501,31 | 583,43 | 2876,01 | 721,96 |
| Radziłów | 2448,73 | 472,34 | 2193,68 | 232,97 |
| Wąsosz | 2469,66 | 437,46 | 2390,06 | 259,91 |
| POWIAT MONIECKI: | | | | |
| Gminy miejsko-wiejskie <i>Urban-rural gminas</i> | | | | |
| Goniądz | 3033,05 | 1228,62 | 2911,44 | 297,03 |
| Knyszyn | 2463,58 | 638,71 | 2277,44 | 362,10 |
| Mońki | 1874,64 | 688,11 | 1915,91 | 244,71 |

^a Bez dochodów i wydatków gmin mających również status miasta na prawach powiatu. ^b Łącznie z dotacjami na finansowanie zadań inwestycyjnych zakładów budżetowych, gospodarstw pomocniczych, środków specjalnych i funduszy celowych.

^a Excluding revenue and expenditure of gminas which are also cities with powiat status. ^b Including allocations for financing investment tasks of budgetary establishments, auxiliary units, special funds and appropriated funds.

TABL. 9 (67). **DOCHODY I WYDATKI BUDŻETÓW GMIN^a NA 1 MIESZKAŃCA W 2008 R. (dok.)**
REVENUE AND EXPENDITURE OF GMINAS BUDGETS^a PER CAPITA IN 2008 (cont.)

| WYSZCZEGÓLNIENIE SPECIFICATION | Dochody <i>Revenue</i> | | Wydatki <i>Expenditure</i> | |
|--|------------------------|---|----------------------------|--|
| | ogółem <i>total</i> | w tym własne <i>of which own revenue</i> | ogółem <i>total</i> | w tym inwestycyjne ^b <i>of which investment expenditure^b</i> |
| | w zł <i>in zł</i> | | | |
| POWIAT MONIECKI (dok.) (cont.): | | | | |
| Gminy wiejskie <i>Rural gminas</i> | | | | |
| Jasionówka | 2378,41 | 490,94 | 2565,07 | 376,66 |
| Jaświly | 2497,45 | 680,33 | 2434,36 | 149,31 |
| Krypno | 2337,55 | 617,53 | 2240,42 | 46,43 |
| Trzcianne | 2486,54 | 648,14 | 2257,91 | 243,60 |
| POWIAT SEJNEŃSKI: | | | | |
| Gmina miejska <i>Urban gmina</i> | | | | |
| Sejny | 2261,48 | 861,03 | 2258,73 | 259,60 |
| Gminy wiejskie <i>Rural gminas</i> | | | | |
| Giby | 2390,58 | 822,24 | 2235,26 | 179,83 |
| Krasnopol | 2554,88 | 806,98 | 2269,68 | 47,48 |
| Puńsk | 3120,72 | 1429,00 | 2864,62 | 612,48 |
| Sejny | 2086,50 | 797,58 | 1769,94 | 51,96 |
| POWIAT SUWALSKI: | | | | |
| Gminy wiejskie <i>Rural gminas</i> | | | | |
| Bakalarzewo | 2137,14 | 686,51 | 1966,39 | 171,58 |
| Filipów | 2512,50 | 491,37 | 2825,24 | 546,73 |
| Jeleniewo | 2515,51 | 572,66 | 2308,36 | 220,23 |
| Przerośl | 2886,25 | 613,86 | 2551,69 | 45,98 |
| Raczki | 2247,51 | 508,42 | 2538,77 | 625,02 |
| Rutka-Tartak | 3046,35 | 1043,99 | 2562,20 | 602,83 |
| Suwałki | 2592,86 | 1467,02 | 2622,63 | 799,37 |
| Szypliszki | 3343,39 | 1376,84 | 2701,89 | 309,43 |
| Wiżajny | 3041,20 | 1289,98 | 2383,63 | 60,49 |

a Bez dochodów i wydatków gmin mających również status miasta na prawach powiatu. b Łącznie z dotacjami na finansowanie zadań inwestycyjnych zakładów budżetowych, gospodarstw pomocniczych, środków specjalnych i funduszy celowych.

a Excluding revenue and expenditure of gminas which are also cities with powiat status. b Including allocations for financing investment tasks of budgetary establishments, auxiliary units, special funds and appropriated funds.

DZIAŁ XIV
INWESTYCJE I ŚRODKI TRWAŁE

CHAPTER XIV
INVESTMENTS AND FIXED ASSETS

TABL. 1 (68). NAKŁADY INWESTYCYJNE W PRZEDSIĘBIORSTWACH^a WEDŁUG WYBRANYCH SEKCJI W 2008 R. (ceny bieżące)
INVESTMENT OUTLAYS IN ENTERPRISES BY SELECTED SECTIONS^a IN 2008 (current prices)

| WYSZCZEGÓLNIENIE SPECIFICATION | Ogółem Grand total | W tym Of which | | | | | | |
|--|-----------------------|------------------------|--|---------------------------------------|--|---|--|--|
| | | przemysł industry | | budow- nictwo construc- tion | handel i naprawy ^Δ trade and repair ^Δ | transport, gospo- darka magazy- nowa i łączność transport, storage and com- munication | pośred- nictwo finansowe financial inter- mediation | obsługa nierucho- mości i firm ^Δ real estate, renting and business activities |
| | | razem total | w tym przetwó- rstwo przemy- słowe of which manufac- turing | | | | | |
| | | w tys. zł in thous. zł | | | | | | |
| OGÓŁEM TOTAL | | | | | | | | |
| WOJEWÓDZTWO VOIVODSHIP | 2283623 | 1229182 | 780894 | 69791 | 429701 | 157743 | 48776 | 174278 |
| Podregion białostocki Subregion | 1201220 | 514615 | 231594 | 30001 | 288080 | 102709 | 34569 | 119081 |
| Powiaty: Powiats: | | | | | | | | |
| białostocki | 213477 | 115612 | 85613 | 2097 | 47802 | 35689 | 562 | 1669 |
| sokólski | 85661 | 54620 | 26673 | 673 | 21336 | 3373 | 305 | 1078 |
| Miasto na prawach powiatu: City with powiat status: | | | | | | | | |
| Białystok | 902082 | 344383 | 119308 | 27231 | 218942 | 63647 | 33702 | 116334 |
| Podregion łomżyński Subregion | 538655 | 324089 | 241752 | 33160 | 88900 | 16820 | 10675 | 31912 |
| Powiaty: Powiats: | | | | | | | | |
| bielski | 81497 | 38378 | 24572 | 22201 | 9679 | 4014 | 3290 | 124 |
| hajnowski | 53183 | 19975 | 14336 | 3365 | 16719 | 5446 | 197 | 525 |
| kolneński | 12237 | 8639 | 6700 | 3 | 1014 | 105 | 1663 | 4 |
| łomżyński | 69840 | 44008 | 40826 | 39 | 15753 | 1671 | 1795 | 75 |
| siemiatycki | 33281 | 25084 | 16741 | 964 | 1574 | 2657 | 190 | 147 |
| wysokomazowiecki | 75789 | 55371 | 48725 | 423 | 4847 | 489 | 1589 | 7547 |
| zambrowski | 106705 | 97742 | 62654 | 1475 | 4452 | 208 | 984 | 5 |
| Miasto na prawach powiatu: City with powiat status: | | | | | | | | |
| Łomża | 106123 | 34892 | 27198 | 4690 | 34862 | 2230 | 967 | 23485 |
| Podregion suwalski Subregion | 543748 | 390478 | 307548 | 6630 | 52721 | 38214 | 3532 | 23285 |
| Powiaty: Powiats: | | | | | | | | |
| augustowski | 177517 | 135354 | 128143 | 616 | 31683 | 1630 | 1392 | 176 |
| grajewski | 77504 | 52206 | 48705 | 1209 | 3033 | 11768 | 249 | 7911 |
| moniecki | 13873 | 8840 | 7019 | 16 | 1024 | - | 80 | 1341 |
| sejneński | 9032 | 4552 | 730 | - | 247 | - | 107 | 248 |
| suwalski | 81480 | 49717 | 37007 | 1712 | 2789 | 22814 | 510 | - |
| Miasto na prawach powiatu: City with powiat status: | | | | | | | | |
| Suwałki | 184342 | 139809 | 85944 | 3077 | 13945 | 2002 | 1194 | 13609 |

^a Dane dotyczą podmiotów gospodarczych, w których liczba pracujących przekracza 9 osób; według lokalizacji inwestycji.
^a Data concerns economic entities employing more than 9 persons; by investment location.

TABL. 1 (68). NAKŁADY INWESTYCYJNE W PRZEDSIĘBIORSTWACH^a WEDŁUG WYBRANYCH SEKCJI W 2008 R. (dok.)INVESTMENT OUTLAYS IN ENTERPRISES BY SELECTED SECTIONS^a IN 2008 (cont.)

| WYSZCZEGÓLNIENIE SPECIFICATION | Ogółem Grand total | W tym Of which | | | | | | |
|--|-----------------------|------------------------|--|---------------------------------------|--|---|--|--|
| | | przemysł industry | | budow- nictwo construc- tion | handel i naprawy ^Δ trade and repair ^Δ | transport, gospo- darka magazy- nowa i łączność transport, storage and com- munication | pośred- nictwo finansowe financial inter- mediation | obsługa nierucho- mości i firm ^Δ real estate, renting and business activities |
| | | razem total | w tym przetwó- rstwo przemy- słowe of which manufac- turing | | | | | |
| | | w tys. zł in thous. zł | | | | | | |
| W tym SEKTOR PRYWATNY Of which PRIVATE SECTOR | | | | | | | | |
| WOJEWÓDZTWO VOIVODSHIP | 1912928 | 1082191 | 768068 | 67458 | 417758 | 96800 | 34187 | 161999 |
| Podregion białostocki Subregion | 990292 | 428222 | 219805 | 29038 | 280822 | 82678 | 20133 | 107923 |
| Powiaty: Powiats: | | | | | | | | |
| białostocki | 197906 | 108722 | 84541 | 1870 | 47800 | 33839 | 562 | 1637 |
| sokólski | 77002 | 54384 | 26666 | 562 | 21336 | 295 | 305 | 7 |
| Miasto na prawach powiatu: City with powiat status: | | | | | | | | |
| Białystok | 715384 | 265116 | 108598 | 26606 | 211686 | 48544 | 19266 | 106279 |
| Podregion łomżyński Subregion | 487000 | 311622 | 240715 | 32071 | 88126 | 8477 | 10594 | 31077 |
| Powiaty: Powiats: | | | | | | | | |
| bielski | 75139 | 36583 | 24572 | 22201 | 9679 | 2472 | 3249 | 124 |
| hajnowski | 40575 | 17880 | 13984 | 3365 | 16625 | 1221 | 197 | 36 |
| kolneński | 11201 | 8512 | 6700 | 3 | 1014 | – | 1663 | 4 |
| łomżyński | 62813 | 42981 | 40371 | 39 | 15753 | 1536 | 1795 | 75 |
| siemiatycki | 28573 | 24614 | 16741 | 960 | 1574 | 970 | 190 | 147 |
| wysokomazowiecki | 69668 | 55320 | 48725 | 423 | 4847 | 200 | 1589 | 7201 |
| zambrowski | 102740 | 95538 | 62424 | 1475 | 4452 | 44 | 984 | 5 |
| Miasto na prawach powiatu: City with powiat status: | | | | | | | | |
| Łomża | 96291 | 30194 | 27198 | 3605 | 34182 | 2034 | 927 | 23485 |
| Podregion suwalski Subregion | 435636 | 342347 | 307548 | 6349 | 48810 | 5645 | 3460 | 22999 |
| Powiaty: Powiats: | | | | | | | | |
| augustowski | 170362 | 133453 | 128143 | 616 | 31683 | 287 | 1392 | 155 |
| grajewski | 64577 | 51212 | 48705 | 944 | 3033 | 1275 | 202 | 7911 |
| moniecki | 10488 | 8763 | 7019 | – | 184 | – | 80 | 1341 |
| sejneński | 7384 | 4552 | 730 | – | 247 | – | 107 | 248 |
| suwalski | 57005 | 49717 | 37007 | 1712 | 2789 | 2094 | 510 | – |
| Miasto na prawach powiatu: City with powiat status: | | | | | | | | |
| Suwałki | 125820 | 94650 | 85944 | 3077 | 10874 | 1989 | 1169 | 13344 |

a Dane dotyczą podmiotów gospodarczych, w których liczba pracujących przekracza 9 osób; według lokalizacji inwestycji.
a Data concerns economic entities employing more than 9 persons; by investment location.

TABL. 2 (69). **NAKLADY INWESTYCYJNE^a W PAŃSTWOWYCH I SAMORZĄDOWYCH JEDNOSTKACH I ZAKŁADACH BUDŻETOWYCH WEDŁUG WYBRANYCH SEKCJI W 2008 R. (ceny bieżące)**
INVESTMENT OUTLAYS^a IN BUDGETARY STATE AND LOCAL SELF-GOVERNMENT ENTITIES AND ESTABLISHMENTS BY SELECTED SECTIONS IN 2008 (current prices)

| WYSZCZEGÓLNIENIE SPECIFICATION | Ogółem Total | W tym Of which | | | | | | |
|--|-----------------|----------------------|-----------------------------|---|--|-----------------------|---|---|
| | | przemysł industry | budownictwo construction | obsługa nieruchomości i firm ^Δ real estate, renting and business activities | admini- stracja publiczna i obrona narodowa; obowiązkowe ubezpieczenia społeczne i zdrowotne ^Δ public administration and defence; compul- sory social security | edukacja education | ochrona zdrowia i pomoc społeczna health and social work | działalność usługowa komunalna, społeczna i indywidualna, pozostała other community, social and personal service activities |
| w tys. zł in thous. zł | | | | | | | | |
| WOJEWÓDZTWO VOIVODSHIP | 972747 | 36796 | 457416 | 6271 | 161853 | 157474 | 37095 | 108813 |
| Podregion białostocki Subregion | 485140 | 21813 | 215025 | 1786 | 70554 | 107113 | 28831 | 37286 |
| Powiaty: Powiats: | | | | | | | | |
| białostocki | 163792 | 10055 | 120822 | 430 | 5057 | 10632 | 3978 | 12176 |
| sokólski | 35037 | 1513 | 8995 | 557 | 7161 | 11892 | 348 | 4077 |
| Miasto na prawach powiatu: City with powiat status: | | | | | | | | |
| Białystok | 286311 | 10245 | 85208 | 799 | 58336 | 84589 | 24505 | 21033 |
| Podregion łomżyński Subregion | 264056 | 6023 | 107315 | 2219 | 62498 | 37462 | 2049 | 43902 |
| Powiaty: Powiats: | | | | | | | | |
| bielski | 29388 | 209 | 10328 | – | 14217 | 3406 | 387 | 767 |
| hajnowski | 45929 | 617 | 12613 | 253 | 12890 | 5029 | 756 | 13057 |
| kolneński | 22425 | 622 | 8422 | 10 | 8430 | 2714 | 225 | 1653 |
| łomżyński | 21815 | 447 | 11315 | 864 | 3358 | 2663 | 89 | 2851 |
| siemiatycki | 23045 | 443 | 7800 | 11 | 9824 | 1190 | 101 | 3468 |
| wysokomazowiecki | 46609 | 3108 | 23681 | 159 | 7711 | 1109 | 370 | 10179 |
| zambrowski | 34700 | 265 | 23559 | 921 | 4896 | 1037 | 28 | 3753 |
| Miasto na prawach powiatu: City with powiat status: | | | | | | | | |
| Łomża | 40145 | 312 | 9597 | 1 | 1172 | 20314 | 93 | 8174 |
| Podregion suwalski Subregion | 223551 | 8960 | 135076 | 2266 | 28801 | 12899 | 6215 | 27625 |
| Powiaty: Powiats: | | | | | | | | |
| augustowski | 113853 | 373 | 99222 | – | 10596 | 995 | 84 | 2031 |
| grajewski | 24017 | 4927 | 11067 | 6 | 3939 | 1369 | 28 | 2680 |
| moniecki | 12193 | 1418 | 2845 | 426 | 1928 | 2891 | 188 | 2497 |
| sejneński | 4763 | 82 | 1109 | 149 | 747 | 458 | 457 | 1761 |
| suwalski | 43387 | 1605 | 9268 | 1674 | 10846 | 3991 | 3167 | 12000 |
| Miasto na prawach powiatu: City with powiat status: | | | | | | | | |
| Suwałki | 25338 | 555 | 11565 | 11 | 745 | 3195 | 2291 | 6656 |

a Według lokalizacji inwestycji.
a By investment location.

TABL. 3 (70). **WARTOŚĆ BRUTTO ŚRODKÓW TRWAŁYCH W PRZEDSIĘBIORSTWACH^a WEDŁUG WYBRANYCH SEKCJI W 2008 R. (bieżące ceny ewidencyjne)**
Stan w dniu 31 XII

GROSS VALUE OF FIXED ASSETS IN ENTERPRISES^a BY SELECTED SECTIONS IN 2008 (current book-keeping prices)
As of 31 Dec

| WYSZCZEGÓLNIENIE SPECIFICATION | Ogółem <i>Grand total</i> | W tym <i>Of which</i> | | | | | | |
|---|------------------------------|--------------------------|---|---|---|---|---|---|
| | | przemysł <i>industry</i> | | budow- nictwo <i>construc- tion</i> | handel i naprawy ^Δ <i>trade and repair^Δ</i> | transport, gospo- darka magazy- nowa i łączność <i>transport, storage and com- munication</i> | pośred- nictwo finansowe <i>financial inter- mediation</i> | obsługa nierucho- mości i firm ^Δ <i>real estate, renting and business activities</i> |
| | | razem <i>total</i> | w tym przetwó- rstwo przemys- łowe <i>of which manufac- turing</i> | | | | | |
| w tys. zł <i>in thous. zł</i> | | | | | | | | |
| OGÓŁEM TOTAL | | | | | | | | |
| WOJEWÓDZTWO <i>VOIVODSHIP</i> | 23200512 | 11753392 | 7316472 | 502141 | 2028283 | 1845360 | 362102 | 4255173 |
| Podregion białostocki <i>Subregion</i> | 12549584 | 5411589 | 2485554 | 274711 | 1322995 | 1095540 | 278104 | 2800923 |
| Powiaty: <i>Powiats:</i> | | | | | | | | |
| białostocki | 1588564 | 884747 | 812406 | 14560 | 178142 | 102260 | 8626 | 232041 |
| sokólski | 588243 | 291845 | 240867 | 8163 | 92094 | 20505 | 3383 | 81339 |
| Miasto na prawach powiatu: <i>City with powiat status:</i> | | | | | | | | |
| Białystok | 10372777 | 4234997 | 1432281 | 251988 | 1052759 | 972775 | 266095 | 2487543 |
| Podregion łomżyński <i>Subregion</i> | 5783714 | 3042702 | 2117036 | 164614 | 438585 | 643449 | 64316 | 831976 |
| Powiaty: <i>Powiats:</i> | | | | | | | | |
| bielski | 993909 | 633384 | 235529 | 84371 | 56222 | 37514 | 10758 | 124247 |
| hajnowski | 629288 | 323535 | 268565 | 5261 | 60258 | 15733 | 3078 | 95589 |
| kolneński | 154648 | 82305 | 64550 | 3242 | 9190 | 3246 | 6920 | 38375 |
| łomżyński | 287665 | 239870 | 236138 | 4449 | 18859 | – | 7553 | – |
| siemiatycki | 956676 | 244776 | 231035 | 8930 | 39338 | 542752 | 1843 | 61085 |
| wysokomazowiecki | 721412 | 574933 | 574827 | 9061 | 45092 | 5271 | 20689 | 32828 |
| zambrowski | 505148 | 359311 | 252142 | 17940 | 27795 | 13161 | 8150 | 68473 |
| Miasto na prawach powiatu: <i>City with powiat status:</i> | | | | | | | | |
| Łomża | 1534968 | 584588 | 254250 | 31360 | 181831 | 25772 | 5325 | 411379 |
| Podregion suwalski <i>Subregion</i> | 4867214 | 3299101 | 2713882 | 62816 | 266703 | 106371 | 19682 | 622274 |
| Powiaty: <i>Powiats:</i> | | | | | | | | |
| augustowski | 1116454 | 789121 | 737990 | 15822 | 40165 | 23301 | 2196 | 116387 |
| grajewski | 1325663 | 1165314 | 1145423 | 15750 | 39223 | 6953 | 3776 | 58617 |
| moniecki | 270950 | 153972 | 143411 | 62 | 11296 | 1081 | 3330 | 53868 |
| sejneński | 103764 | 20404 | 20404 | – | 8783 | – | 5049 | 18930 |
| suwalski | 137641 | 81925 | 78048 | 3597 | 24022 | 10704 | – | – |
| Miasto na prawach powiatu: <i>City with powiat status:</i> | | | | | | | | |
| Suwałki | 1912742 | 1088365 | 588606 | 27585 | 143214 | 64332 | 5331 | 374472 |

^a Dane dotyczą podmiotów gospodarczych, w których liczba pracujących przekracza 9 osób; podziału środków trwałych według sekcji PKD 2004 dokonano zgodnie z siedzibą jednostki lokalnej rodzaju działalności.

^a Data concerns economic entities employing more than 9 persons; the division of fixed assets by NACE rev. 1.1 sections was made according to the seat of local kind-of-activity unit.

TABL. 3 (70). **WARTOŚĆ BRUTTO ŚRODKÓW TRWAŁYCH W PRZEDSIĘBIORSTWACH^a WEDŁUG WYBRANYCH SEKCJI W 2008 R. (dok.)**
 Stan w dniu 31 XII
GROSS VALUE OF FIXED ASSETS IN ENTERPRISES^a BY SELECTED SECTIONS IN 2008 (cont.)
 As of 31 Dec

| WYSZCZEGÓLNIENIE SPECIFICATION | Ogółem Grand total | W tym Of which | | | | | | |
|--|-----------------------|-------------------|---|---------------------------------------|---|---|--|--|
| | | przemysł industry | | budow- nictwo construc- tion | handel i naprawy ^Δ trade and repair ^Δ | transport, gospo- darka magazy- nowa i łączność transport, storage and com- munication | pośred- nictwo finansowe financial inter- mediation | obsługa nierucho- mości i firm ^Δ real estate, renting and business activities |
| | | razem total | w tym przetwó- stwo przemys- łowe of which manufac- turing | | | | | |
| w tys. zł in thous. zł | | | | | | | | |
| W tym SEKTOR PRYWATNY Of which PRIVATE SECTOR | | | | | | | | |
| WOJEWÓDZTWO VOIVODSHIP | 18000158 | 9827716 | 7118980 | 443158 | 1985265 | 955358 | 247512 | 4009761 |
| Podregion białostocki Subregion | 9511824 | 4000348 | 2309237 | 225515 | 1294404 | 847677 | 163514 | 2616390 |
| Powiaty: Powiats: | | | | | | | | |
| białostocki | 1262665 | 691724 | 691724 | 14560 | 176829 | 102244 | 8626 | 228041 |
| sokólski | 488327 | 279017 | 238171 | 8163 | 92094 | 7387 | 3383 | 81339 |
| Miasto na prawach powiatu: City with powiat status: | | | | | | | | |
| Białystok | 7760832 | 3029607 | 1379342 | 202792 | 1025481 | 738046 | 151505 | 2307010 |
| Podregion łomżyński Subregion | 4378071 | 2763186 | 2095892 | 154827 | 425906 | 75571 | 64316 | 806362 |
| Powiaty: Powiats: | | | | | | | | |
| bielski | 880673 | 562971 | 235529 | 79214 | 56222 | 37514 | 10758 | 124247 |
| hajnowski | 479343 | 270184 | 249733 | 5261 | 59538 | 15659 | 3078 | 82155 |
| kolneński | 124083 | 64550 | 64550 | 3242 | 9190 | – | 6920 | 38375 |
| łomżyński | 275115 | 237415 | 236138 | 4449 | 18859 | – | 7553 | – |
| siemiatycki | 342423 | 240402 | 231035 | 4300 | 28313 | 6656 | 1843 | 55656 |
| wysokomazowiecki | 679904 | 574827 | 574827 | 9061 | 45092 | 1589 | 20689 | 26077 |
| zambrowski | 438144 | 309615 | 249830 | 17940 | 27795 | 4472 | 8150 | 68473 |
| Miasto na prawach powiatu: City with powiat status: | | | | | | | | |
| Łomża | 1158386 | 503222 | 254250 | 31360 | 180897 | 9681 | 5325 | 411379 |
| Podregion suwalski Subregion | 4110263 | 3064182 | 2713851 | 62816 | 264955 | 32110 | 19682 | 587009 |
| Powiaty: Powiats: | | | | | | | | |
| augustowski | 937777 | 737959 | 737959 | 15822 | 39885 | 8493 | 2196 | 109102 |
| grajewski | 1277232 | 1152701 | 1145423 | 15750 | 38796 | 3030 | 3776 | 58617 |
| moniecki | 224557 | 148379 | 143411 | 62 | 11296 | 1024 | 3330 | 53868 |
| sejneński | 72249 | 20404 | 20404 | – | 8783 | – | 5049 | 18930 |
| suwalski | 130071 | 81925 | 78048 | 3597 | 24022 | 10704 | – | – |
| Miasto na prawach powiatu: City with powiat status: | | | | | | | | |
| Suwałki | 1468377 | 922814 | 588606 | 27585 | 142173 | 8859 | 5331 | 346492 |

^a Dane dotyczą podmiotów gospodarczych, w których liczba pracujących przekracza 9 osób; podziału środków trwałych według sekcji PKD 2004 dokonano zgodnie z siedzibą jednostki lokalnej rodzaju działalności.

^a Data concerns economic entities employing more than 9 persons; the division of fixed assets by NACE rev. 1.1 sections was made according to the seat of local kind-of-activity unit.

**DZIAŁ XV
PODMIOTY GOSPODARKI
NARODOWEJ**

**CHAPTER XV
ENTITIES OF THE NATIONAL
ECONOMY**

TABL. 1 (71). **PODMIOTY GOSPODARKI NARODOWEJ^a ZAREJESTROWANE W REJESTRZE REGON
W 2008 R.**
Stan w dniu 31 XII
ENTITIES OF THE NATIONAL ECONOMY^a RECORDED IN THE REGON REGISTER IN 2008
As of 31 Dec

| WYSZCZEGÓLNIENIE SPECIFICATION | Ogółem Grand total | Sektor Sector | | Z ogółem Of grand total | | | | | |
|--|-----------------------|---------------------|---------------------|--|--|---|--|--|---|
| | | publiczny public | prywatny private | spółki handlowe commercial companies | | spółki cywilne civil law partner- ships | spół- dzielnie coopera- tives | fundacje, stowarzy- szenia, organiza- cje spo- łeczne founda- tions, associa- tions and social organi- zations | osoby fizyczne prowa- dzące działal- ność gospo- darczą natural persons con- ducting economic activity |
| | | | | razem total | w tym z udzia- łem kapitału zagrani- cznego of which with foreign capital partici- pation | | | | |
| WOJEWÓDZTWO VOIVODSHIP | 90229 | 3056 | 87173 | 4100 | 469 | 4548 | 479 | 2888 | 72581 |
| PODREGION BIAŁOSTOCKI SUBREGION | 42452 | 1035 | 41417 | 2655 | 307 | 2221 | 176 | 1303 | 33744 |
| POWIAT BIAŁOSTOCKI | 9025 | 247 | 8778 | 402 | 46 | 390 | 59 | 271 | 7351 |
| Gminy miejsko-wiejskie Urban-rural gminas | | | | | | | | | |
| Choroszcz | 947 | 16 | 931 | 47 | 5 | 42 | 5 | 32 | 784 |
| w tym miasto | 400 | 13 | 387 | 18 | 3 | 17 | 4 | 13 | 322 |
| <i>of which city</i> | | | | | | | | | |
| Czarna Białostocka | 645 | 26 | 619 | 34 | 7 | 18 | 3 | 18 | 518 |
| w tym miasto | 566 | 23 | 543 | 33 | 7 | 16 | 3 | 13 | 461 |
| <i>of which city</i> | | | | | | | | | |
| Łapy | 1444 | 42 | 1402 | 32 | 2 | 44 | 8 | 28 | 1227 |
| w tym miasto | 1187 | 33 | 1154 | 28 | 1 | 39 | 8 | 20 | 1003 |
| <i>of which city</i> | | | | | | | | | |
| Supraśl | 1108 | 27 | 1081 | 65 | 8 | 63 | 3 | 31 | 891 |
| w tym miasto | 334 | 20 | 314 | 15 | 3 | 13 | - | 19 | 254 |
| <i>of which city</i> | | | | | | | | | |
| Suraż | 116 | 8 | 108 | 4 | - | 5 | 2 | 8 | 77 |
| w tym miasto | 58 | 8 | 50 | 3 | - | 4 | 2 | 3 | 35 |
| <i>of which city</i> | | | | | | | | | |
| Tykocin | 259 | 17 | 242 | 11 | 1 | 8 | 1 | 19 | 194 |
| w tym miasto | 136 | 13 | 123 | 5 | - | 5 | - | 7 | 100 |
| <i>of which city</i> | | | | | | | | | |
| Wasilków | 1030 | 11 | 1019 | 41 | 6 | 60 | 6 | 22 | 880 |
| w tym miasto | 719 | 9 | 710 | 34 | 5 | 46 | 4 | 11 | 605 |
| <i>of which city</i> | | | | | | | | | |
| Zabłudów | 508 | 15 | 493 | 29 | 3 | 19 | 8 | 12 | 400 |
| w tym miasto | 147 | 9 | 138 | 6 | - | 4 | 4 | 4 | 115 |
| <i>of which city</i> | | | | | | | | | |
| Gminy wiejskie Rural gminas | | | | | | | | | |
| Dobrzyniewo Duże | 555 | 12 | 543 | 26 | 2 | 26 | 3 | 12 | 453 |
| Gródek | 306 | 12 | 294 | 17 | 4 | 14 | 7 | 13 | 233 |
| Juchnowiec Kościelny | 1145 | 15 | 1130 | 75 | 7 | 61 | 8 | 33 | 924 |
| Michałowice | 371 | 21 | 350 | 9 | 1 | 9 | 3 | 15 | 282 |
| Poświętne | 136 | 8 | 128 | - | - | 4 | 2 | 4 | 114 |
| Turośń Kościelna | 346 | 10 | 336 | 10 | - | 10 | - | 14 | 295 |
| Zawady | 109 | 7 | 102 | 2 | - | 7 | - | 10 | 79 |

^a Bez osób prowadzących gospodarstwa indywidualne w rolnictwie.
^a Excluding persons tending private farms in agriculture.

TABL. 1 (71). **PODMIOTY GOSPODARKI NARODOWEJ^a ZAREJESTROWANE W REJESTRZE REGON W 2008 R. (cd.)**
Stan w dniu 31 XII
ENTITIES OF THE NATIONAL ECONOMY^a RECORDED IN THE REGON REGISTER IN 2008 (cont.)
As of 31 Dec

| WYSZCZEGÓLNIENIE SPECIFICATION | Ogółem Grand total | Sektor Sector | | Z ogółem Of grand total | | | | | |
|--|-----------------------|---------------------|---------------------|--|--|--|--|--|---|
| | | publiczny public | prywatny private | spółki handlowe commercial companies | | spółki cywilne civil law partnerships | spół- dzielnie coopera- tives | fundacje, stowarzy- szenia, organiza- cje spo- leczne founda- tions, associa- tions and social organi- zations | osoby fizyczne prowa- dzące działal- ność gospo- darczą natural persons con- ducting economic activity |
| | | | | razem total | w tym z udzia- łem kapitału zagrani- cznego of which with foreign capital partici- pation | | | | |
| POWIAT SOKÓLSKI | 3600 | 190 | 3410 | 108 | 12 | 88 | 33 | 171 | 2865 |
| Gminy miejsko-wiejskie <i>Urban-rural gminas</i> | | | | | | | | | |
| Dąbrowa Białostocka | 608 | 29 | 579 | 12 | – | 14 | 4 | 32 | 485 |
| w tym miasto | 428 | 22 | 406 | 11 | – | 12 | 3 | 12 | 348 |
| <i>of which city</i> | | | | | | | | | |
| Sokółka | 1741 | 67 | 1674 | 64 | 10 | 51 | 12 | 62 | 1448 |
| w tym miasto | 1478 | 61 | 1417 | 63 | 10 | 46 | 11 | 43 | 1222 |
| <i>of which city</i> | | | | | | | | | |
| Suchowola | 266 | 19 | 247 | 8 | 2 | 4 | 3 | 20 | 207 |
| w tym miasto | 167 | 15 | 152 | 7 | 1 | 3 | 2 | 6 | 132 |
| <i>of which city</i> | | | | | | | | | |
| Gminy wiejskie <i>Rural gminas</i> | | | | | | | | | |
| Janów | 157 | 15 | 142 | 2 | – | 2 | 3 | 11 | 116 |
| Korycin | 124 | 9 | 115 | 9 | – | 5 | 3 | 8 | 87 |
| Krynki | 189 | 11 | 178 | 7 | – | 4 | 3 | 5 | 145 |
| Kuźnica | 173 | 12 | 161 | 3 | – | 4 | 1 | 5 | 141 |
| Nowy Dwór | 86 | 9 | 77 | – | – | – | 2 | 7 | 56 |
| Sidra | 121 | 10 | 111 | – | – | 1 | 2 | 11 | 87 |
| Szudziałowo | 135 | 9 | 126 | 3 | – | 3 | – | 10 | 93 |
| MIASTO NA PRAWACH POWIATU: CITY WITH POWIAT STATUS: | | | | | | | | | |
| Białystok | 29827 | 598 | 29229 | 2145 | 249 | 1743 | 84 | 861 | 23528 |
| PODREGION ŁOMŻYŃSKI | 28108 | 1121 | 26987 | 784 | 82 | 1218 | 183 | 943 | 23075 |
| <i>SUBREGION</i> | | | | | | | | | |
| POWIAT BIELSKI | 3846 | 165 | 3681 | 129 | 21 | 125 | 34 | 114 | 3158 |
| Gminy miejskie <i>Urban gminas</i> | | | | | | | | | |
| Bielsk Podlaski | 2325 | 87 | 2238 | 100 | 15 | 89 | 14 | 36 | 1943 |
| Brańsk | 369 | 15 | 354 | 11 | 4 | 13 | 4 | 8 | 311 |
| Gminy wiejskie <i>Rural gminas</i> | | | | | | | | | |
| Bielsk Podlaski | 281 | 6 | 275 | 4 | 1 | 5 | 7 | 20 | 226 |
| Boćki | 224 | 10 | 214 | 2 | – | 3 | 3 | 11 | 184 |
| Brańsk | 222 | 11 | 211 | 3 | 1 | 3 | – | 14 | 187 |
| Orla | 150 | 9 | 141 | 6 | – | 7 | 5 | 10 | 97 |
| Rudka | 97 | 13 | 84 | 1 | – | 1 | – | 6 | 70 |
| Wyszki | 178 | 14 | 164 | 2 | – | 4 | 1 | 9 | 140 |

^a Bez osób prowadzących gospodarstwa indywidualne w rolnictwie.
^a Excluding persons tending private farms in agriculture.

TABL. 1 (71). **PODMIOTY GOSPODARKI NARODOWEJ^a ZAREJESTROWANE W REJESTRZE REGON
 W 2008 R. (cd.)**
 Stan w dniu 31 XII
**ENTITIES OF THE NATIONAL ECONOMY^a RECORDED IN THE REGON REGISTER
 IN 2008 (cont.)**
 As of 31 Dec

| WYSZCZEGÓLNIENIE SPECIFICATION | Ogółem Grand total | Sektor | Sector | Z ogółem Of grand total | | | | | |
|---|-----------------------|---------------------|---------------------|--|--|---|--|--|---|
| | | publiczny public | prywatny private | spółki handlowe commercial companies | | spółki cywilne civil law partner- ships | spół- dzielnie coopera- tives | fundacje, stowarzy- szenia, organiza- cje spo- leczne founda- tions, associa- tions and social organi- zations | osoby fizyczne prowa- dzące działal- ność gospo- darczą natural persons con- ducting economic activity |
| | | | | razem total | w tym z udzia- łem kapitału zagрани- cznego of which with foreign capital partici- pation | | | | |
| POWIAT HAJNOWSKI | 3236 | 146 | 3090 | 82 | 18 | 88 | 27 | 128 | 2608 |
| Gmina miejska Urban gmina | | | | | | | | | |
| Hajnówka | 1669 | 67 | 1602 | 41 | 6 | 64 | 10 | 50 | 1393 |
| Gmina miejsko-wiejska Urban-rural gmina | | | | | | | | | |
| Kleszczele | 191 | 10 | 181 | 8 | 2 | 8 | 1 | 11 | 142 |
| w tym miasto | 116 | 10 | 106 | 7 | 2 | 6 | 1 | 5 | 81 |
| of which city | | | | | | | | | |
| Gminy wiejskie Rural gminas | | | | | | | | | |
| Białowieża | 261 | 20 | 241 | 9 | 4 | 1 | 1 | 19 | 205 |
| Czeremcha | 158 | 9 | 149 | 2 | 1 | – | – | 6 | 122 |
| Czyże | 89 | 7 | 82 | – | – | 2 | 2 | 7 | 63 |
| Dubicze Cerkiewne | 178 | 9 | 169 | 1 | – | – | 1 | 6 | 140 |
| Hajnówka | 269 | 6 | 263 | 7 | 1 | 4 | 2 | 10 | 214 |
| Narew | 204 | 8 | 196 | 7 | 2 | 1 | 7 | 9 | 161 |
| Narewka | 217 | 10 | 207 | 7 | 2 | 8 | 3 | 10 | 168 |
| POWIAT KOLNEŃSKI | 2276 | 107 | 2169 | 33 | 4 | 106 | 14 | 82 | 1881 |
| Gmina miejska Urban gmina | | | | | | | | | |
| Kolno | 1015 | 42 | 973 | 18 | 3 | 60 | 8 | 19 | 834 |
| Gmina miejsko-wiejska Urban-rural gmina | | | | | | | | | |
| Stawiski | 327 | 17 | 310 | 4 | – | 20 | 2 | 17 | 264 |
| w tym miasto | 198 | 15 | 183 | 3 | – | 16 | 2 | 6 | 155 |
| of which city | | | | | | | | | |
| Gminy wiejskie Rural gminas | | | | | | | | | |
| Grabowo | 134 | 12 | 122 | 3 | 1 | 3 | 2 | 9 | 103 |
| Kolno | 370 | 12 | 358 | 3 | – | 12 | – | 20 | 317 |
| Mały Płock | 189 | 12 | 177 | 3 | – | 9 | 1 | 9 | 151 |
| Turośl | 241 | 12 | 229 | 2 | – | 2 | 1 | 8 | 212 |
| POWIAT ŁOMŻYŃSKI | 2688 | 109 | 2579 | 46 | 6 | 103 | 18 | 132 | 2223 |
| Gminy miejsko-wiejskie Urban-rural gminas | | | | | | | | | |
| Jedwabne | 225 | 14 | 211 | 3 | – | 9 | 2 | 13 | 180 |
| w tym miasto | 148 | 13 | 135 | 2 | – | 9 | 2 | 4 | 115 |
| of which city | | | | | | | | | |
| Nowogród | 264 | 12 | 252 | 7 | 1 | 11 | 3 | 10 | 219 |
| w tym miasto | 174 | 10 | 164 | 6 | 1 | 7 | 3 | 4 | 142 |
| of which city | | | | | | | | | |

a Bez osób prowadzących gospodarstwa indywidualne w rolnictwie.
 a Excluding persons tending private farms in agriculture.

TABL. 1 (71). **PODMIOTY GOSPODARKI NARODOWEJ^a ZAREJESTROWANE W REJESTRZE REGON W 2008 R. (cd.)**
Stan w dniu 31 XII
ENTITIES OF THE NATIONAL ECONOMY^a RECORDED IN THE REGON REGISTER IN 2008 (cont.)
As of 31 Dec

| WYSZCZEGÓLNIENIE SPECIFICATION | Ogółem Grand total | Sektor Sector | | Z ogółem Of grand total | | | | | |
|---|-----------------------|---------------------|---------------------|--|--|--|--|--|---|
| | | publiczny public | prywatny private | spółki handlowe commercial companies | | spółki cywilne civil law partnerships | spół- dzielnie coopera- tives | fundacje, stowarzy- szenia, organiza- cje spo- łeczne founda- tions, associa- tions and social organi- zations | osoby fizyczne prowa- dzące działal- ność gospo- darczą natural persons con- ducting economic activity |
| | | | | razem total | w tym z udzia- łem kapitału zagrani- cznego of which with foreign capital partici- pation | | | | |
| POWIAT ŁOMŻYŃSKI (dok.) (cont.) | | | | | | | | | |
| Gminy wiejskie Rural gminas | | | | | | | | | |
| Łomża | 628 | 10 | 618 | 7 | 2 | 24 | 3 | 23 | 556 |
| Miastkowo | 178 | 9 | 169 | 2 | – | 7 | – | 13 | 145 |
| Piątnica | 650 | 28 | 622 | 20 | 2 | 31 | 4 | 30 | 528 |
| Przytuły | 78 | 7 | 71 | – | – | – | – | 4 | 66 |
| Śniadowo | 282 | 12 | 270 | 3 | – | 10 | 4 | 18 | 211 |
| Wizna | 189 | 8 | 181 | 1 | – | 7 | 2 | 17 | 148 |
| Zbójna | 194 | 9 | 185 | 3 | 1 | 4 | – | 4 | 170 |
| POWIAT SIEMIATYCKI | 2606 | 139 | 2467 | 56 | 7 | 76 | 23 | 112 | 2046 |
| Gmina miejska Urban gmina | | | | | | | | | |
| Siemiatycze | 1253 | 49 | 1204 | 30 | 4 | 56 | 9 | 29 | 1031 |
| Gmina miejsko-wiejska Urban-rural gmina | | | | | | | | | |
| Drohiczyn | 300 | 22 | 278 | 3 | – | 8 | 2 | 22 | 215 |
| w tym miasto | 158 | 11 | 147 | 2 | – | 8 | 2 | 10 | 112 |
| of which city | | | | | | | | | |
| Gminy wiejskie Rural gminas | | | | | | | | | |
| Dziadkowice | 94 | 10 | 84 | 1 | – | 3 | 1 | 9 | 66 |
| Grodzisk | 127 | 9 | 118 | 4 | – | 1 | 1 | 5 | 100 |
| Mielnik | 148 | 10 | 138 | 1 | – | 3 | 2 | 10 | 110 |
| Milejczyce | 74 | 8 | 66 | 1 | 1 | 1 | 1 | 4 | 51 |
| Nurzec-Stacja | 183 | 10 | 173 | 8 | 1 | 2 | 5 | 7 | 122 |
| Perlejewo | 140 | 6 | 134 | – | – | 2 | 2 | 12 | 112 |
| Siemiatycze | 287 | 15 | 272 | 8 | 1 | – | – | 14 | 239 |
| POWIAT WYSOKO- MAZOWIECKI | 3551 | 178 | 3373 | 77 | 1 | 162 | 29 | 143 | 2881 |
| Gmina miejska Urban gmina | | | | | | | | | |
| Wysokie Mazowieckie | 1021 | 57 | 964 | 30 | – | 58 | 8 | 17 | 838 |
| Gmina miejsko-wiejska Urban-rural gmina | | | | | | | | | |
| Ciechanowiec | 559 | 25 | 534 | 10 | 1 | 31 | 5 | 27 | 443 |
| w tym miasto | 436 | 22 | 414 | 5 | – | 30 | 5 | 17 | 343 |
| of which city | | | | | | | | | |

a Bez osób prowadzących gospodarstwa indywidualne w rolnictwie.
a Excluding persons tending private farms in agriculture.

TABL. 1 (71). **PODMIOTY GOSPODARKI NARODOWEJ^a ZAREJESTROWANE W REJESTRZE REGON W 2008 R. (cd.)**
 Stan w dniu 31 XII
ENTITIES OF THE NATIONAL ECONOMY^a RECORDED IN THE REGON REGISTER IN 2008 (cont.)
 As of 31 Dec

| WYSZCZEGÓLNIENIE SPECIFICATION | Ogółem Grand total | Sektor Sector | | Z ogółem Of grand total | | | | | |
|--|-----------------------|---------------------|---------------------|--|--|--|--|--|---|
| | | publiczny public | prywatny private | spółki handlowe commercial companies | | spółki cywilne civil law partnerships | spół- dzielnie coopera- tives | fundacje, stowarzy- szenia, organiza- cje spo- leczne founda- tions, associa- tions and social organi- zations | osoby fizyczne prowa- dzące działal- ność gospo- darczą natural persons con- ducting economic activity |
| | | | | razem total | w tym z udzia- łem kapitału zagrani- cznego of which with foreign capital partici- pation | | | | |
| POWIAT WYSOKO- MAZOWIECKI (dok.) (cont.) | | | | | | | | | |
| Gminy wiejskie Rural gminas | | | | | | | | | |
| Czyżew-Osada | 413 | 22 | 391 | 12 | – | 22 | 4 | 15 | 332 |
| Klukowo | 169 | 10 | 159 | 3 | – | 5 | 1 | 14 | 132 |
| Kobylin-Borzymy | 124 | 10 | 114 | – | – | – | 1 | 12 | 96 |
| Kulesze Kościelne | 126 | 7 | 119 | – | – | 3 | 1 | 5 | 106 |
| Nowe Piekuty | 200 | 10 | 190 | 1 | – | 6 | – | 9 | 169 |
| Sokoły | 264 | 18 | 246 | 3 | – | 14 | 5 | 10 | 204 |
| Szepietowo | 437 | 12 | 425 | 16 | – | 15 | 4 | 18 | 367 |
| Wysokie Mazowieckie | 238 | 7 | 231 | 2 | – | 8 | – | 16 | 194 |
| POWIAT ZAMBROWSKI | 3484 | 136 | 3348 | 77 | 5 | 168 | 20 | 73 | 2947 |
| Gmina miejska Urban gmina | | | | | | | | | |
| Zambrów | 2178 | 90 | 2088 | 53 | 2 | 112 | 9 | 26 | 1861 |
| Gminy wiejskie Rural gminas | | | | | | | | | |
| Kołaki Kościelne | 102 | 9 | 93 | 1 | – | 4 | 1 | 5 | 80 |
| Rutki | 317 | 10 | 307 | 6 | 1 | 19 | 3 | 13 | 243 |
| Szumowo | 278 | 13 | 265 | 6 | 1 | 17 | 5 | 13 | 223 |
| Zambrów | 609 | 14 | 595 | 11 | 1 | 16 | 2 | 16 | 540 |
| MIASTO NA PRAWACH POWIATU: CITY WITH POWIAT STATUS: | | | | | | | | | |
| Łomża | 6421 | 141 | 6280 | 284 | 20 | 390 | 18 | 159 | 5331 |
| PODREGION SUWALSKI | 19669 | 900 | 18769 | 661 | 80 | 1109 | 120 | 642 | 15762 |
| SUBREGION | | | | | | | | | |
| POWIAT AUGUSTOWSKI | 4366 | 198 | 4168 | 129 | 20 | 221 | 20 | 143 | 3537 |
| Gmina miejska Urban gmina | | | | | | | | | |
| Augustów | 2923 | 112 | 2811 | 102 | 17 | 170 | 10 | 81 | 2362 |
| Gmina miejsko-wiejska Urban-rural gmina | | | | | | | | | |
| Lipsk | 252 | 20 | 232 | 10 | 1 | 9 | 3 | 14 | 188 |
| w tym miasto | 174 | 18 | 156 | 9 | 1 | 8 | 3 | 8 | 121 |
| of which city | | | | | | | | | |

a Bez osób prowadzących gospodarstwa indywidualne w rolnictwie.
 a Excluding persons tending private farms in agriculture.

TABL. 1 (71). **PODMIOTY GOSPODARKI NARODOWEJ^a ZAREJESTROWANE W REJESTRZE REGON
 W 2008 R. (cd.)**
 Stan w dniu 31 XII
*ENTITIES OF THE NATIONAL ECONOMY^a RECORDED IN THE REGON REGISTER
 IN 2008 (cont.)*
 As of 31 Dec

| WYSZCZEGÓLNIENIE SPECIFICATION | Ogółem Grand total | Sektor Sector | | Z ogółem Of grand total | | | | | |
|--|-----------------------|---------------------|---------------------|--|--|--|--|--|---|
| | | publiczny public | prywatny private | spółki handlowe commercial companies | | spółki cywilne civil law partnerships | spół- dzielnie coopera- tives | fundacje, stowarzy- szenia, organiza- cje spo- łeczne founda- tions, associa- tions and social organi- zations | osoby fizyczne prowa- dzące działal- ność gospo- darczą natural persons con- ducting economic activity |
| | | | | razem total | w tym z udzia- łem kapitału zagrani- cznego of which with foreign capital partici- pation | | | | |
| POWIAT AUGUSTOWSKI (dok.) (cont.) | | | | | | | | | |
| Gminy wiejskie <i>Rural gminas</i> | | | | | | | | | |
| Augustów | 278 | 12 | 266 | 6 | 1 | 8 | 1 | 15 | 229 |
| Bargłów Kościelny | 184 | 17 | 167 | 4 | – | 7 | 3 | 11 | 138 |
| Nowinka | 223 | 13 | 210 | 1 | – | 5 | – | 3 | 196 |
| Płaska | 272 | 11 | 261 | 2 | 1 | 5 | – | 8 | 243 |
| Sztabin | 234 | 13 | 221 | 4 | – | 17 | 3 | 11 | 181 |
| POWIAT GRAJEWSKI | 3133 | 155 | 2978 | 61 | 5 | 193 | 27 | 103 | 2536 |
| Gmina miejska <i>Urban gmina</i> | | | | | | | | | |
| Grajewo | 1945 | 78 | 1867 | 50 | 5 | 146 | 13 | 46 | 1576 |
| Gminy miejsko-wiejskie <i>Urban-rural gminas</i> | | | | | | | | | |
| Rajgród | 275 | 13 | 262 | 3 | – | 13 | 6 | 15 | 218 |
| w tym miasto | 123 | 9 | 114 | 2 | – | 7 | 4 | 7 | 92 |
| of which city | | | | | | | | | |
| Szczuczyn | 361 | 29 | 332 | 5 | – | 11 | 4 | 11 | 298 |
| w tym miasto | 283 | 19 | 264 | 5 | – | 7 | 4 | 6 | 240 |
| of which city | | | | | | | | | |
| Gminy wiejskie <i>Rural gminas</i> | | | | | | | | | |
| Grajewo | 226 | 12 | 214 | 2 | – | 8 | 2 | 15 | 185 |
| Radziłów | 174 | 11 | 163 | – | – | 9 | 2 | 9 | 137 |
| Wąsosz | 152 | 12 | 140 | 1 | – | 6 | – | 7 | 122 |
| POWIAT MONIECKI | 2194 | 133 | 2061 | 48 | 7 | 78 | 22 | 93 | 1757 |
| Gminy miejsko-wiejskie <i>Urban-rural gminas</i> | | | | | | | | | |
| Goniądz | 245 | 28 | 217 | – | – | 10 | 2 | 21 | 178 |
| w tym miasto | 138 | 22 | 116 | – | – | 7 | 2 | 12 | 92 |
| of which city | | | | | | | | | |
| Knyszyn | 292 | 17 | 275 | 6 | 2 | 13 | 1 | 5 | 242 |
| w tym miasto | 225 | 13 | 212 | 4 | 1 | 11 | 1 | 4 | 187 |
| of which city | | | | | | | | | |
| Mońki | 1023 | 43 | 980 | 31 | 4 | 39 | 13 | 29 | 849 |
| w tym miasto | 861 | 41 | 820 | 27 | 4 | 37 | 10 | 25 | 704 |
| of which city | | | | | | | | | |
| Gminy wiejskie <i>Rural gminas</i> | | | | | | | | | |
| Jasionówka | 145 | 8 | 137 | 4 | – | 2 | – | 8 | 117 |
| Jaświły | 151 | 14 | 137 | 1 | – | 7 | 2 | 11 | 108 |
| Krypno | 197 | 13 | 184 | 3 | 1 | 4 | – | 9 | 156 |
| Trzcianne | 141 | 10 | 131 | 3 | – | 3 | 4 | 10 | 107 |

a Bez osób prowadzących gospodarstwa indywidualne w rolnictwie.
 a Excluding persons tending private farms in agriculture.

TABL. 1 (71). **PODMIOTY GOSPODARKI NARODOWEJ^a ZAREJESTROWANE W REJESTRZE REGON W 2008 R. (dok.)**
 Stan w dniu 31 XII
ENTITIES OF THE NATIONAL ECONOMY^a RECORDED IN THE REGON REGISTER IN 2008 (cont.)
 As of 31 Dec

| WYSZCZEGÓLNIENIE SPECIFICATION | Ogółem Grand total | Sektor Sector | | Z ogółem Of grand total | | | | | |
|--|-----------------------|---------------------|---------------------|--|--|--|--|--|---|
| | | publiczny public | prywatny private | spółki handlowe commercial companies | | spółki cywilne civil law partnerships | spół- dzielnie coopera- tives | fundacje, stowarzy- szenia, organiza- cje spo- leczne founda- tions, associa- tions and social organi- zations | osoby fizyczne prowa- dzące działal- ność gospo- darczą natural persons con- ducting economic activity |
| | | | | razem total | w tym z udzia- łem kapitału zagranic- znego of which with foreign capital partici- pation | | | | |
| POWIAT SEJNEŃSKI | 1234 | 89 | 1145 | 32 | 6 | 57 | 9 | 63 | 958 |
| Gmina miejska <i>Urban gmina</i> | | | | | | | | | |
| Sejny | 500 | 42 | 458 | 14 | 3 | 25 | 5 | 29 | 372 |
| Gminy wiejskie <i>Rural gminas</i> | | | | | | | | | |
| Giby | 203 | 11 | 192 | 1 | – | 5 | 1 | 8 | 174 |
| Krasnopol | 177 | 11 | 166 | 2 | – | 5 | – | 7 | 150 |
| Puńsk | 205 | 20 | 185 | 15 | 3 | 15 | 3 | 10 | 138 |
| Sejny | 149 | 5 | 144 | – | – | 7 | – | 9 | 124 |
| POWIAT SUWALSKI | 1664 | 100 | 1564 | 40 | 9 | 61 | 16 | 73 | 1326 |
| Gminy wiejskie <i>Rural gminas</i> | | | | | | | | | |
| Bakalarzewo | 140 | 7 | 133 | 6 | 2 | 2 | 1 | 10 | 109 |
| Filipów | 182 | 8 | 174 | 1 | – | 4 | 3 | 9 | 151 |
| Jeleniewo | 134 | 11 | 123 | 4 | – | 6 | 1 | 6 | 103 |
| Przerośl | 133 | 11 | 122 | 1 | 1 | 4 | 1 | 5 | 108 |
| Raczki | 283 | 19 | 264 | 3 | – | 6 | 3 | 8 | 235 |
| Rutka-Tartak | 62 | 6 | 56 | 1 | 1 | 2 | 1 | 1 | 47 |
| Suwałki | 458 | 16 | 442 | 19 | 4 | 25 | 3 | 18 | 372 |
| Szypliszki | 171 | 14 | 157 | 4 | – | 3 | 2 | 9 | 133 |
| Wiżajny | 101 | 8 | 93 | 1 | 1 | 9 | 1 | 7 | 68 |
| MIASTO NA PRAWACH POWIATU: CITY WITH POWIAT STATUS: | | | | | | | | | |
| Suwałki | 7078 | 225 | 6853 | 351 | 33 | 499 | 26 | 167 | 5648 |

^a Bez osób prowadzących gospodarstwa indywidualne w rolnictwie.
^a Excluding persons tending private farms in agriculture.

TABL. 2 (72). **PODMIOTY GOSPODARKI NARODOWEJ^a ZAREJESTROWANE W REJESTRZE REGON WEDŁUG WYBRANYCH SEKCJI W 2008 R.**

Stan w dniu 31 XII

ENTITIES OF THE NATIONAL ECONOMY^a RECORDED IN THE REGON REGISTER BY SELECTED SECTIONS IN 2008

As of 31 Dec

| WYSZCZEGÓLNIENIE SPECIFICATION | Ogółem Grand total | W tym Of which | | | | | | | | |
|--|-----------------------|--|-----------------------------|---|---|--|---|---|--|---|
| | | rolnictwo, łowiec- two i leś- nictwo <i>agricul- ture, hunting and forestry</i> | przemysł <i>industry</i> | | budow- nictwo <i>construc- tion</i> | handel i napra- wy ^Δ <i>trade and repair^Δ</i> | hotele i resta- uracje <i>hotels and restauro- rants</i> | transport, gospo- darka maga- zynowa i łączność <i>transport, storage and commu- nication</i> | pośred- nictwo finan- sowe <i>financial inter- mediation</i> | obsługa nierucho- mości i firm ^Δ <i>real estate, renting and business activities</i> |
| | | | razem total | w tym przetwó- rstwo przemys- łowe <i>of which manufac- turing</i> | | | | | | |
| WOJEWÓDZTWO VOIVODSHIP | 90229 | 3903 | 8213 | 8017 | 10481 | 27222 | 1996 | 7110 | 3668 | 11292 |
| PODREGION BIAŁO- STOCKI SUBREGION | 42452 | 999 | 3505 | 3443 | 4710 | 12761 | 777 | 3624 | 1898 | 6282 |
| POWIAT BIAŁOSTOCKI | 9025 | 456 | 1007 | 986 | 1267 | 2779 | 159 | 704 | 307 | 893 |
| Gminy miejsko-wiejskie Urban-rural gminas | | | | | | | | | | |
| Choroszcz | 947 | 47 | 108 | 105 | 147 | 271 | 17 | 84 | 30 | 111 |
| w tym miasto | 400 | 11 | 33 | 31 | 59 | 131 | 8 | 30 | 18 | 46 |
| of which city | | | | | | | | | | |
| Czarna Białostocka | 645 | 32 | 72 | 71 | 92 | 221 | 15 | 31 | 18 | 55 |
| w tym miasto | 566 | 21 | 61 | 60 | 85 | 203 | 13 | 31 | 17 | 50 |
| of which city | | | | | | | | | | |
| Łapy | 1444 | 21 | 122 | 120 | 207 | 497 | 29 | 109 | 54 | 162 |
| w tym miasto | 1187 | 13 | 98 | 96 | 176 | 411 | 25 | 81 | 48 | 133 |
| of which city | | | | | | | | | | |
| Supraśl | 1108 | 36 | 128 | 127 | 135 | 328 | 21 | 115 | 33 | 117 |
| w tym miasto | 334 | 12 | 31 | 30 | 45 | 77 | 13 | 25 | 9 | 32 |
| of which city | | | | | | | | | | |
| Surz | 116 | 7 | 10 | 10 | 18 | 33 | 1 | 6 | 1 | 7 |
| w tym miasto | 58 | 5 | 7 | 7 | 6 | 17 | - | 1 | 1 | 4 |
| of which city | | | | | | | | | | |
| Tykocin | 259 | 31 | 27 | 26 | 29 | 65 | 7 | 15 | 4 | 17 |
| w tym miasto | 136 | 9 | 11 | 10 | 14 | 31 | 5 | 12 | 4 | 9 |
| of which city | | | | | | | | | | |
| Wasilków | 1030 | 29 | 137 | 133 | 132 | 341 | 12 | 82 | 39 | 117 |
| w tym miasto | 719 | 10 | 92 | 90 | 95 | 257 | 8 | 58 | 29 | 74 |
| of which city | | | | | | | | | | |
| Zabłudów | 508 | 26 | 84 | 81 | 83 | 143 | 4 | 29 | 21 | 38 |
| w tym miasto | 147 | 4 | 28 | 28 | 25 | 38 | 2 | 8 | 6 | 11 |
| of which city | | | | | | | | | | |
| Gminy wiejskie Rural gminas | | | | | | | | | | |
| Dobrzyniewo Duże | 555 | 38 | 49 | 49 | 111 | 164 | 6 | 50 | 17 | 43 |
| Gródek | 306 | 47 | 35 | 35 | 45 | 77 | 17 | 8 | 14 | 26 |
| Juchnowiec Kościelny .. | 1145 | 34 | 139 | 134 | 144 | 379 | 20 | 110 | 42 | 116 |
| Michałow | 371 | 64 | 36 | 36 | 30 | 95 | 7 | 17 | 6 | 41 |
| Poświętne | 136 | 10 | 14 | 14 | 23 | 44 | 1 | 10 | 5 | 7 |
| Turośl Kościelna | 346 | 18 | 40 | 39 | 58 | 93 | 1 | 29 | 16 | 32 |
| Zawady | 109 | 16 | 6 | 6 | 13 | 28 | 1 | 9 | 7 | 4 |

^a Bez osób prowadzących gospodarstwa indywidualne w rolnictwie.^a Excluding persons tending private farms in agriculture.

TABL. 2 (72). **PODMIOTY GOSPODARKI NARODOWEJ^a ZAREJESTROWANE W REJESTRZE REGON WEDŁUG WYBRANYCH SEKCJI W 2008 R. (cd.)**

Stan w dniu 31 XII

ENTITIES OF THE NATIONAL ECONOMY^a RECORDED IN THE REGON REGISTER BY SELECTED SECTIONS IN 2008 (cont.)

As of 31 Dec

| WYSZCZEGÓLNIENIE SPECIFICATION | Ogółem Grand total | W tym Of which | | | | | | | | |
|--|-----------------------|--|-----------------------------|--|---|--|---|---|--|---|
| | | rolnictwo, łowiectwo i leśnictwo <i>agriculture, hunting and forestry</i> | przemysł <i>industry</i> | | budow- nictwo <i>construc- tion</i> | handel i napra- wy ^Δ <i>trade and repair^Δ</i> | hotele i resta- uracje <i>hotels and restauro- rants</i> | transport, gospo- darka maga- zynowa i łączność <i>transport, storage and commu- nication</i> | pośred- nictwo finan- sowe <i>financial inter- mediation</i> | obsługa nierucho- mości i firm ^b <i>real estate, renting and business activities</i> |
| | | | razem total | w tym przetwó- stwo przemy- słowe <i>of which manufac- turing</i> | | | | | | |
| POWIAT SOKÓLSKI | 3600 | 291 | 363 | 353 | 396 | 1028 | 72 | 239 | 150 | 341 |
| Gminy miejsko-wiejskie <i>Urban-rural gminas</i> | | | | | | | | | | |
| Dąbrowa Białostocka ... | 608 | 42 | 55 | 53 | 56 | 197 | 10 | 33 | 21 | 64 |
| w tym miasto | 428 | 16 | 34 | 32 | 37 | 159 | 9 | 26 | 16 | 48 |
| <i>of which city</i> | | | | | | | | | | |
| Sokółka | 1741 | 76 | 194 | 193 | 195 | 554 | 30 | 115 | 86 | 177 |
| w tym miasto | 1478 | 33 | 160 | 159 | 164 | 484 | 25 | 104 | 79 | 161 |
| <i>of which city</i> | | | | | | | | | | |
| Suchowola | 266 | 36 | 26 | 23 | 41 | 62 | 4 | 11 | 9 | 15 |
| w tym miasto | 167 | 8 | 19 | 17 | 25 | 50 | 1 | 8 | 7 | 11 |
| <i>of which city</i> | | | | | | | | | | |
| Gminy wiejskie <i>Rural gminas</i> | | | | | | | | | | |
| Janów | 157 | 25 | 8 | 8 | 22 | 33 | 1 | 4 | 3 | 9 |
| Korycin | 124 | 11 | 18 | 16 | 7 | 36 | 6 | 10 | 3 | 9 |
| Krynki | 189 | 30 | 19 | 19 | 15 | 34 | 6 | 25 | 6 | 22 |
| Kuźnica | 173 | 9 | 14 | 14 | 22 | 47 | 13 | 17 | 11 | 12 |
| Nowy Dwór | 86 | 11 | 3 | 3 | 18 | 16 | 1 | 5 | 2 | 8 |
| Sidra | 121 | 19 | 13 | 12 | 10 | 27 | 1 | 7 | 6 | 10 |
| Szudziałowo | 135 | 32 | 13 | 12 | 10 | 22 | - | 12 | 3 | 15 |
| MIASTO NA PRAWACH POWIATU: CITY WITH POWIAT STATUS: | | | | | | | | | | |
| Białystok | 29827 | 252 | 2135 | 2104 | 3047 | 8954 | 546 | 2681 | 1441 | 5048 |
| PODREGION ŁOMŻYŃSKI | 28108 | 1833 | 2953 | 2887 | 3569 | 8397 | 603 | 1865 | 1017 | 2775 |
| <i>SUBREGION</i> | | | | | | | | | | |
| POWIAT BIELSKI | 3846 | 262 | 429 | 423 | 471 | 1158 | 80 | 240 | 133 | 361 |
| Gmina miejska <i>Urban gmina</i> | | | | | | | | | | |
| Bielsk Podlaski | 2325 | 66 | 210 | 206 | 277 | 755 | 54 | 149 | 104 | 274 |
| Brańsk | 369 | 19 | 59 | 59 | 42 | 134 | 7 | 25 | 9 | 20 |
| Gminy wiejskie <i>Rural gminas</i> | | | | | | | | | | |
| Bielsk Podlaski | 281 | 42 | 35 | 35 | 36 | 64 | 8 | 15 | 7 | 19 |
| Boćki | 224 | 39 | 16 | 16 | 29 | 71 | 3 | 6 | 4 | 16 |
| Brańsk | 222 | 44 | 45 | 45 | 23 | 47 | 3 | 16 | 1 | 6 |
| Orla | 150 | 18 | 38 | 37 | 12 | 17 | 3 | 12 | 2 | 11 |
| Rudka | 97 | 17 | 8 | 8 | 12 | 23 | 1 | 3 | 3 | 8 |
| Wyszki | 178 | 17 | 18 | 17 | 40 | 47 | 1 | 14 | 3 | 7 |

a Bez osób prowadzących gospodarstwa indywidualne w rolnictwie.

a Excluding persons tending private farms in agriculture.

TABL. 2 (72). **PODMIOTY GOSPODARKI NARODOWEJ^a ZAREJESTROWANE W REJESTRZE REGON WEDŁUG WYBRANYCH SEKCJI W 2008 R. (cd.)**

Stan w dniu 31 XII

ENTITIES OF THE NATIONAL ECONOMY^a RECORDED IN THE REGON REGISTER BY SELECTED SECTIONS IN 2008 (cont.)

As of 31 Dec

| WYSZCZEGÓLNIENIE SPECIFICATION | Ogółem Grand total | W tym Of which | | | | | | | | |
|--|-----------------------|--|-----------------------------|---|---|--|---|--|--|---|
| | | rolnictwo, łowiec- two i leś- nictwo <i>agricul- ture, hunting and forestry</i> | przemysł <i>industry</i> | | budow- nictwo <i>construc- tion</i> | handel i napra- wy ^Δ <i>trade and repair^Δ</i> | hotele i resta- uracje <i>hotels and restau- rants</i> | transport, gospo- darka maga- zynowa łącznie <i>transport, storage and commu- nication</i> | pośred- nictwo finan- sowe <i>financial inter- mediation</i> | obsługa nierucho- mości i firm ^Δ <i>real estate, renting and business activities</i> |
| | | | razem total | w tym przetwó- rstwo przemy- słowe <i>of which manufacturing</i> | | | | | | |
| POWIAT HAJNOWSKI ... | 3236 | 300 | 657 | 653 | 298 | 741 | 82 | 115 | 124 | 276 |
| Gmina miejska <i>Urban gmina</i> | | | | | | | | | | |
| Hajnówka | 1669 | 56 | 301 | 299 | 160 | 463 | 39 | 64 | 77 | 168 |
| Gmina miejsko-wiejska <i>Urban-rural gmina</i> | | | | | | | | | | |
| Kleszczele | 191 | 28 | 48 | 48 | 9 | 49 | 3 | 4 | 7 | 9 |
| w tym miasto | 116 | 16 | 22 | 22 | 3 | 34 | 1 | 4 | 7 | 8 |
| <i>of which city</i> | | | | | | | | | | |
| Gminy wiejskie <i>Rural gminas</i> | | | | | | | | | | |
| Białowieża | 261 | 80 | 24 | 24 | 14 | 34 | 20 | 14 | 3 | 25 |
| Czeremcha | 158 | 10 | 15 | 15 | 14 | 52 | 5 | 4 | 7 | 17 |
| Czyże | 89 | 11 | 9 | 9 | 8 | 16 | 1 | 3 | 5 | 6 |
| Dubicze Cerkiewne | 178 | 13 | 94 | 94 | 9 | 16 | 4 | 2 | 1 | 4 |
| Hajnówka | 269 | 28 | 79 | 79 | 35 | 39 | 3 | 5 | 11 | 14 |
| Narew | 204 | 25 | 57 | 56 | 23 | 34 | 1 | 12 | 7 | 11 |
| Narewka | 217 | 49 | 30 | 29 | 26 | 38 | 6 | 7 | 6 | 22 |
| POWIAT KOLNEŃSKI ... | 2276 | 288 | 163 | 160 | 320 | 713 | 49 | 126 | 61 | 197 |
| Gmina miejska <i>Urban gmina</i> | | | | | | | | | | |
| Kolno | 1015 | 17 | 76 | 74 | 134 | 375 | 27 | 65 | 31 | 130 |
| Gmina miejsko-wiejska <i>Urban-rural gmina</i> | | | | | | | | | | |
| Stawiski | 327 | 44 | 21 | 20 | 37 | 114 | 6 | 14 | 11 | 19 |
| w tym miasto | 198 | 11 | 15 | 15 | 18 | 77 | 6 | 7 | 10 | 15 |
| <i>of which city</i> | | | | | | | | | | |
| Gminy wiejskie <i>Rural gminas</i> | | | | | | | | | | |
| Grabowo | 134 | 23 | 10 | 10 | 12 | 33 | 3 | 8 | 6 | 10 |
| Kolno | 370 | 92 | 28 | 28 | 60 | 87 | 4 | 25 | 7 | 17 |
| Mały Płock | 189 | 40 | 14 | 14 | 36 | 46 | 2 | 8 | 5 | 10 |
| Turośl | 241 | 72 | 14 | 14 | 41 | 58 | 7 | 6 | 1 | 11 |
| POWIAT ŁOMŻYŃSKI ... | 2688 | 247 | 274 | 260 | 428 | 852 | 66 | 129 | 70 | 177 |
| Gminy miejsko-wiejskie <i>Urban-rural gminas</i> | | | | | | | | | | |
| Jedwabne | 225 | 23 | 22 | 18 | 22 | 80 | 4 | 10 | 6 | 13 |
| w tym miasto | 148 | 6 | 20 | 17 | 16 | 54 | 3 | 4 | 6 | 9 |
| <i>of which city</i> | | | | | | | | | | |
| Nowogród | 264 | 22 | 22 | 22 | 51 | 81 | 11 | 12 | 12 | 18 |
| w tym miasto | 174 | 6 | 17 | 17 | 34 | 56 | 9 | 6 | 8 | 13 |
| <i>of which city</i> | | | | | | | | | | |

^a Bez osób prowadzących gospodarstwa indywidualne w rolnictwie.^a Excluding persons tending private farms in agriculture.

TABL. 2 (72). **PODMIOTY GOSPODARKI NARODOWEJ^a ZAREJESTROWANE W REJESTRZE REGON WEDŁUG WYBRANYCH SEKCJI W 2008 R. (cd.)**

Stan w dniu 31 XII

ENTITIES OF THE NATIONAL ECONOMY^a RECORDED IN THE REGON REGISTER BY SELECTED SECTIONS IN 2008 (cont.)

As of 31 Dec

| WYSZCZEGÓLNIENIE SPECIFICATION | Ogółem Grand total | W tym Of which | | | | | | | | |
|--|-----------------------|---|----------------------|--|---------------------------------------|--|---|--|---|---|
| | | rolnictwo, łowiectwo i leśnictwo agriculture, hunting and forestry | przemysł industry | | budow- nictwo construc- tion | handel i napra- wy ^Δ trade and repair ^Δ | hotele i restau- racje hotels and restauro- rants | transport, gospo- darka maga- zynowa łączność transport, storage and commu- nication | pośred- nictwo finan- sowe financial inter- mediation | obsługa nierucho- mości i firm ^Δ real estate, renting and business activities |
| | | | razem total | w tym przetwó- rstwo przemy- słowe of which manufac- turing | | | | | | |
| POWIAT ŁOMŻYŃSKI (dok.) (cont.) | | | | | | | | | | |
| Gminy wiejskie <i>Rural gminas</i> | | | | | | | | | | |
| Łonża | 628 | 45 | 70 | 68 | 95 | 198 | 11 | 39 | 22 | 49 |
| Miastkowo | 178 | 12 | 18 | 16 | 42 | 51 | 5 | 11 | 1 | 8 |
| Piątnica | 650 | 62 | 71 | 70 | 83 | 237 | 14 | 30 | 17 | 42 |
| Przytuły | 78 | 11 | 7 | 6 | 11 | 25 | 1 | 3 | 2 | 4 |
| Śniadowo | 282 | 22 | 29 | 26 | 50 | 70 | 11 | 9 | 2 | 23 |
| Wizna | 189 | 27 | 9 | 8 | 31 | 55 | 6 | 10 | 4 | 9 |
| Zbójna | 194 | 23 | 26 | 26 | 43 | 55 | 3 | 5 | 4 | 11 |
| POWIAT SIEMIATYCKI | 2606 | 189 | 331 | 322 | 345 | 670 | 49 | 158 | 105 | 199 |
| Gmina miejska <i>Urban gmina</i> | | | | | | | | | | |
| Siemiatycze | 1253 | 28 | 135 | 134 | 163 | 367 | 33 | 91 | 65 | 115 |
| Gmina miejsko-wiejska <i>Urban-rural gmina</i> | | | | | | | | | | |
| Drohiczyn | 300 | 30 | 28 | 25 | 46 | 76 | 4 | 12 | 7 | 15 |
| w tym miasto | 158 | 12 | 14 | 13 | 31 | 40 | 1 | 5 | 4 | 9 |
| <i>of which city</i> | | | | | | | | | | |
| Gminy wiejskie <i>Rural gminas</i> | | | | | | | | | | |
| Dziadkowice | 94 | 18 | 13 | 12 | 3 | 21 | 1 | 7 | 3 | 4 |
| Grodzisk | 127 | 28 | 10 | 10 | 14 | 36 | - | 4 | 4 | 11 |
| Mielnik | 148 | 17 | 29 | 28 | 22 | 19 | 3 | 7 | 4 | 13 |
| Milejczyce | 74 | 6 | 10 | 8 | 9 | 13 | 2 | 4 | 4 | 7 |
| Nurzec-Stacja | 183 | 36 | 27 | 26 | 22 | 31 | 1 | 5 | 6 | 9 |
| Perlejewo | 140 | 16 | 11 | 11 | 24 | 32 | 2 | 7 | 7 | 10 |
| Siemiatycze | 287 | 10 | 68 | 68 | 42 | 75 | 3 | 21 | 5 | 15 |
| POWIAT WYSOKO- MAZOWIECKI | 3551 | 248 | 276 | 266 | 528 | 1126 | 64 | 271 | 99 | 254 |
| Gmina miejska <i>Urban gmina</i> | | | | | | | | | | |
| Wysokie Mazowieckie | 1021 | 24 | 70 | 69 | 133 | 372 | 24 | 65 | 40 | 97 |
| Gmina miejsko-wiejska <i>Urban-rural gmina</i> | | | | | | | | | | |
| Ciechanowiec | 559 | 39 | 49 | 47 | 73 | 182 | 10 | 26 | 16 | 41 |
| w tym miasto | 436 | 19 | 38 | 36 | 53 | 150 | 6 | 22 | 13 | 36 |
| <i>of which city</i> | | | | | | | | | | |

a Bez osób prowadzących gospodarstwa indywidualne w rolnictwie.

a Excluding persons tending private farms in agriculture.

TABL. 2 (72). **PODMIOTY GOSPODARKI NARODOWEJ^a ZAREJESTROWANE W REJESTRZE REGON WEDŁUG WYBRANYCH SEKCJI W 2008 R. (cd.)**

Stan w dniu 31 XII

ENTITIES OF THE NATIONAL ECONOMY^a RECORDED IN THE REGON REGISTER BY SELECTED SECTIONS IN 2008 (cont.)

As of 31 Dec

| WYSZCZEGÓLNIENIE SPECIFICATION | Ogółem Grand total | W tym Of which | | | | | | | | |
|--|-----------------------|--|-----------------------------|---|---|--|---|---|--|---|
| | | rolnictwo, łowiec- two i leś- nictwo <i>agricul- ture, hunting and forestry</i> | przemysł <i>industry</i> | | budow- nictwo <i>construc- tion</i> | handel i napra- wy ^Δ <i>trade and repair^Δ</i> | hotele i restau- racje <i>hotels and restauro- rants</i> | transport, gospo- darka maga- zynowa łączność <i>transport, storage and commu- nication</i> | pośred- nictwo finan- sowe <i>financial inter- mediation</i> | obsługa nierucho- mości i firm ^Δ <i>real estate, renting and business activities</i> |
| | | | razem total | w tym przetwó- rstwo przemy- słowe <i>of which manufac- turing</i> | | | | | | |
| POWIAT WYSOKO- MAZOWIECKI (dok.) (cont.) | | | | | | | | | | |
| Gminy wiejskie <i>Rural gminas</i> | | | | | | | | | | |
| Czyżew-Osada | 413 | 22 | 36 | 35 | 54 | 132 | 5 | 49 | 6 | 36 |
| Klukowo | 169 | 23 | 11 | 11 | 34 | 42 | - | 10 | 2 | 4 |
| Kobylin-Borzymy | 124 | 15 | 8 | 8 | 16 | 31 | 2 | 10 | 5 | 7 |
| Kulesze Kościelne | 126 | 15 | 6 | 6 | 21 | 43 | 5 | 5 | 2 | 8 |
| Nowe Piekuty | 200 | 25 | 11 | 10 | 36 | 56 | 1 | 18 | 2 | 16 |
| Sokoły | 264 | 29 | 23 | 23 | 39 | 75 | 9 | 14 | 7 | 13 |
| Szepietowo | 437 | 30 | 41 | 36 | 69 | 133 | 5 | 57 | 14 | 22 |
| Wysokie Mazowieckie .. | 238 | 26 | 21 | 21 | 53 | 60 | 3 | 17 | 5 | 10 |
| POWIAT ZAMBROWSKI | 3484 | 209 | 302 | 296 | 496 | 1050 | 66 | 247 | 107 | 465 |
| Gmina miejska <i>Urban gmina</i> | | | | | | | | | | |
| Zambrów | 2178 | 32 | 173 | 172 | 306 | 684 | 39 | 166 | 79 | 321 |
| Gminy wiejskie <i>Rural gminas</i> | | | | | | | | | | |
| Kołaki Kościelne | 102 | 21 | 7 | 6 | 13 | 26 | 2 | 5 | 2 | 6 |
| Rutki | 317 | 33 | 42 | 41 | 43 | 92 | 11 | 15 | 6 | 31 |
| Szumowo | 278 | 40 | 26 | 23 | 36 | 82 | 5 | 18 | 7 | 21 |
| Zambrów | 609 | 83 | 54 | 54 | 98 | 166 | 9 | 43 | 13 | 86 |
| MIASTO NA PRAWACH POWIATU: CITY WITH POWIAT STATUS: | | | | | | | | | | |
| Łonża | 6421 | 90 | 521 | 507 | 683 | 2087 | 147 | 579 | 318 | 846 |
| PODREGION SUWALSKI <i>SUBREGION</i> | 19669 | 1071 | 1755 | 1687 | 2202 | 6064 | 616 | 1621 | 753 | 2235 |
| POWIAT AUGUSTOWSKI | 4366 | 392 | 409 | 394 | 502 | 1211 | 182 | 353 | 119 | 491 |
| Gmina miejska <i>Urban gmina</i> | | | | | | | | | | |
| Augustów | 2923 | 70 | 298 | 292 | 333 | 860 | 129 | 253 | 92 | 409 |
| Gmina miejsko-wiejska <i>Urban-rural gmina</i> | | | | | | | | | | |
| Lipsk | 252 | 29 | 19 | 16 | 28 | 92 | 4 | 11 | 10 | 15 |
| w tym miasto | 174 | 9 | 12 | 11 | 14 | 71 | 4 | 8 | 9 | 12 |
| <i>of which city</i> | | | | | | | | | | |
| Gminy wiejskie <i>Rural gminas</i> | | | | | | | | | | |
| Augustów | 278 | 37 | 18 | 18 | 44 | 68 | 4 | 30 | 5 | 24 |
| Bargłów Kościelny | 184 | 14 | 15 | 14 | 24 | 55 | 1 | 17 | 3 | 9 |
| Nowinka | 223 | 75 | 18 | 17 | 29 | 36 | 14 | 13 | 3 | 12 |
| Plaska | 272 | 125 | 19 | 18 | 19 | 34 | 22 | 14 | 2 | 14 |
| Sztabin | 234 | 42 | 22 | 19 | 25 | 66 | 8 | 15 | 4 | 8 |

a Bez osób prowadzących gospodarstwa indywidualne w rolnictwie.

a Excluding persons tending private farms in agriculture.

TABL. 2 (72). **PODMIOTY GOSPODARKI NARODOWEJ^a ZAREJESTROWANE W REJESTRZE REGON WEDŁUG WYBRANYCH SEKCJI W 2008 R. (cd.)**

Stan w dniu 31 XII

ENTITIES OF THE NATIONAL ECONOMY^a RECORDED IN THE REGON REGISTER BY SELECTED SECTIONS IN 2008 (cont.)

As of 31 Dec

| WYSZCZEGÓLNIENIE SPECIFICATION | Ogółem Grand total | W tym Of which | | | | | | | | |
|--|-----------------------|--|-----------------------------|---|---|--|---|---|--|---|
| | | rolnictwo, łowiectwo i leśnictwo <i>agriculture, hunting and forestry</i> | przemysł <i>industry</i> | | budow- nictwo <i>construc- tion</i> | handel i napra- wy ^Δ <i>trade and repair^Δ</i> | hotele i restau- racje <i>hotels and restaur- ants</i> | transport, gospo- darka maga- zynowa łączność <i>transport, storage and commu- nication</i> | pośred- nictwo finan- sowe <i>financial inter- mediation</i> | obsługa nierucho- mości i firm ^Δ <i>real estate, renting and business activities</i> |
| | | | razem total | w tym przetwó- rstwo przemy- słowe <i>of which manufac- turing</i> | | | | | | |
| POWIAT GRAJEWSKI ... | 3133 | 179 | 275 | 262 | 304 | 1186 | 87 | 221 | 102 | 272 |
| Gmina miejska <i>Urban gmina</i> | | | | | | | | | | |
| Grajewo | 1945 | 23 | 170 | 164 | 176 | 773 | 56 | 154 | 72 | 203 |
| Gminy miejsko-wiejskie <i>Urban-rural gminas</i> | | | | | | | | | | |
| Rajgród | 275 | 46 | 23 | 20 | 23 | 93 | 13 | 7 | 7 | 18 |
| w tym miasto | 123 | 7 | 13 | 11 | 16 | 43 | 6 | 3 | 4 | 9 |
| <i>of which city</i> | | | | | | | | | | |
| Szczuczyn | 361 | 24 | 31 | 30 | 34 | 142 | 7 | 26 | 11 | 28 |
| w tym miasto | 283 | 8 | 28 | 27 | 28 | 122 | 6 | 19 | 7 | 25 |
| <i>of which city</i> | | | | | | | | | | |
| Gminy wiejskie <i>Rural gminas</i> | | | | | | | | | | |
| Grajewo | 226 | 30 | 26 | 25 | 29 | 73 | 4 | 22 | 6 | 8 |
| Radziłów | 174 | 35 | 15 | 14 | 23 | 48 | 4 | 8 | 4 | 6 |
| Wąsosz | 152 | 21 | 10 | 9 | 19 | 57 | 3 | 4 | 2 | 9 |
| POWIAT MONIECKI | 2194 | 168 | 197 | 191 | 335 | 606 | 58 | 136 | 95 | 178 |
| Gminy miejsko-wiejskie <i>Urban-rural gminas</i> | | | | | | | | | | |
| Goniądz | 245 | 25 | 13 | 13 | 34 | 63 | 12 | 18 | 9 | 15 |
| w tym miasto | 138 | 5 | 8 | 8 | 17 | 36 | 9 | 9 | 6 | 11 |
| <i>of which city</i> | | | | | | | | | | |
| Knyszyn | 292 | 24 | 31 | 31 | 48 | 80 | 3 | 19 | 11 | 33 |
| w tym miasto | 225 | 8 | 25 | 25 | 35 | 69 | 2 | 16 | 10 | 21 |
| <i>of which city</i> | | | | | | | | | | |
| Mońki | 1023 | 40 | 91 | 88 | 144 | 318 | 25 | 67 | 61 | 89 |
| w tym miasto | 861 | 20 | 77 | 74 | 117 | 266 | 23 | 54 | 57 | 80 |
| <i>of which city</i> | | | | | | | | | | |
| Gminy wiejskie <i>Rural gminas</i> | | | | | | | | | | |
| Jasionówka | 145 | 14 | 18 | 18 | 30 | 34 | 7 | 9 | 1 | 9 |
| Jaświły | 151 | 15 | 10 | 9 | 26 | 38 | 3 | 7 | 5 | 11 |
| Krypno | 197 | 23 | 18 | 17 | 34 | 48 | 4 | 11 | 5 | 10 |
| Trzcianne | 141 | 27 | 16 | 15 | 19 | 25 | 4 | 5 | 3 | 11 |
| POWIAT SEJNEŃSKI | 1234 | 132 | 87 | 84 | 140 | 329 | 53 | 83 | 54 | 97 |
| Gmina miejska <i>Urban gmina</i> | | | | | | | | | | |
| Sejny | 500 | 18 | 33 | 32 | 54 | 131 | 15 | 38 | 30 | 45 |

a Bez osób prowadzących gospodarstwa indywidualne w rolnictwie.

a Excluding persons tending private farms in agriculture.

TABL. 2 (72). **PODMIOTY GOSPODARKI NARODOWEJ^a ZAREJESTROWANE W REJESTRZE REGON WEDŁUG WYBRANYCH SEKCJI W 2008 R. (dok.)**

Stan w dniu 31 XII

ENTITIES OF THE NATIONAL ECONOMY^a RECORDED IN THE REGON REGISTER BY SELECTED SECTIONS IN 2008 (cont.)

As of 31 Dec

| WYSZCZEGÓLNIENIE SPECIFICATION | Ogółem Grand total | W tym Of which | | | | | | | | |
|--|-----------------------|--|-----------------------------|---|---|--|---|--|--|---|
| | | rolnictwo, łowiectwo i leśnictwo <i>agriculture, hunting and forestry</i> | przemysł <i>industry</i> | | budow- nictwo <i>construc- tion</i> | handel i napra- wy ^Δ <i>trade and repair^Δ</i> | hotele i restau- racje <i>hotels and restaur- ants</i> | transport, gospo- darka maga- zynowa łącznie <i>transport, storage and commu- nication</i> | pośred- nictwo finan- sowe <i>financial inter- mediation</i> | obsługa nierucho- mości i firm ^Δ <i>real estate, renting and business activities</i> |
| | | | razem total | w tym przetwó- rstwo przemys- łowe <i>of which manufac- turing</i> | | | | | | |
| POWIAT SEJNEŃSKI (dok.) (cont.) | | | | | | | | | | |
| Gminy wiejskie <i>Rural gminas</i> | | | | | | | | | | |
| Giby | 203 | 78 | 11 | 11 | 17 | 34 | 11 | 15 | 2 | 11 |
| Krasnopol | 177 | 10 | 19 | 18 | 33 | 49 | 7 | 7 | 5 | 13 |
| Puńsk | 205 | 12 | 16 | 15 | 18 | 74 | 9 | 12 | 8 | 16 |
| Sejny | 149 | 14 | 8 | 8 | 18 | 41 | 11 | 11 | 9 | 12 |
| POWIAT SUWAŃSKI | 1664 | 132 | 192 | 182 | 197 | 447 | 56 | 143 | 58 | 141 |
| Gminy wiejskie <i>Rural gminas</i> | | | | | | | | | | |
| Bakalarzewo | 140 | 3 | 19 | 17 | 17 | 42 | – | 9 | 4 | 15 |
| Filipów | 182 | 8 | 18 | 17 | 25 | 55 | 5 | 20 | 6 | 11 |
| Jeleniewo | 134 | 9 | 15 | 13 | 14 | 41 | 5 | 13 | 5 | 7 |
| Przerośl | 133 | 4 | 20 | 20 | 14 | 37 | 2 | 12 | 6 | 9 |
| Raczkki | 283 | 44 | 26 | 25 | 38 | 68 | 7 | 29 | 8 | 23 |
| Rutka-Tartak | 62 | 10 | 5 | 3 | 8 | 19 | – | 3 | 2 | 7 |
| Suwałki | 458 | 28 | 68 | 66 | 45 | 118 | 27 | 42 | 14 | 43 |
| Szypliszki | 171 | 18 | 11 | 11 | 26 | 40 | 6 | 11 | 9 | 17 |
| Wiżajny | 101 | 8 | 10 | 10 | 10 | 27 | 4 | 4 | 4 | 9 |
| MIASTO NA PRAWACH POWIATU: CITY WITH POWIAT STATUS: | | | | | | | | | | |
| Suwałki | 7078 | 68 | 595 | 574 | 724 | 2285 | 180 | 685 | 325 | 1056 |

^a Bez osób prowadzących gospodarstwa indywidualne w rolnictwie.^a Excluding persons tending private farms in agriculture.

TABL. 3 (73). **SPÓŁKI HANDLOWE WEDŁUG FORM PRAWNYCH W 2008 R.**
 Stan w dniu 31 XII
COMMERCIAL COMPANIES BY LEGAL STATUS IN 2008
 As of 31 Dec

| WYSZCZEGÓLNIENIE SPECIFICATION | Ogółem Grand total | Spółki kapitałowe Companies | | | Spółki osobowe Partnerships | |
|---|-----------------------|--------------------------------|------------------------|---|--------------------------------|--|
| | | razem total | akcyjne joint stock | z ograniczoną odpowie- dzialnością with limited liability | razem total | w tym jawne of which unlimited partnerships |
| WOJEWÓDZTWO <i>VOIVODSHIP</i> | 4100 | 3001 | 100 | 2901 | 1099 | 991 |
| Podregion białostocki <i>Subregion</i> | 2655 | 1961 | 60 | 1901 | 694 | 605 |
| Powiaty: <i>Powiats:</i> | | | | | | |
| białostocki | 402 | 261 | 8 | 253 | 141 | 132 |
| sokólski | 108 | 82 | 3 | 79 | 26 | 25 |
| Miasto na prawach powiatu: <i>City with powiat status:</i> | | | | | | |
| Białystok | 2145 | 1618 | 49 | 1569 | 527 | 448 |
| Podregion łomżyński <i>Subregion</i> | 784 | 561 | 17 | 544 | 223 | 216 |
| Powiaty: <i>Powiats:</i> | | | | | | |
| bielski | 129 | 102 | 3 | 99 | 27 | 27 |
| hajnowski | 82 | 65 | 2 | 63 | 17 | 15 |
| kolneński | 33 | 19 | – | 19 | 14 | 14 |
| łomżyński | 46 | 31 | – | 31 | 15 | 15 |
| siemiatycki | 56 | 31 | – | 31 | 25 | 24 |
| wysokomazowiecki | 77 | 39 | 2 | 37 | 38 | 38 |
| zambrowski | 77 | 51 | 2 | 49 | 26 | 24 |
| Miasto na prawach powiatu: <i>City with powiat status:</i> | | | | | | |
| Łomża | 284 | 223 | 8 | 215 | 61 | 59 |
| Podregion suwalski <i>Subregion</i> | 661 | 479 | 23 | 456 | 182 | 170 |
| Powiaty: <i>Powiats:</i> | | | | | | |
| augustowski | 129 | 83 | 4 | 79 | 46 | 44 |
| grajewski | 61 | 40 | 2 | 38 | 21 | 21 |
| moniecki | 48 | 30 | 1 | 29 | 18 | 18 |
| sejneński | 32 | 27 | – | 27 | 5 | 5 |
| suwalski | 40 | 32 | – | 32 | 8 | 8 |
| Miasto na prawach powiatu: <i>City with powiat status:</i> | | | | | | |
| Suwałki | 351 | 267 | 16 | 251 | 84 | 74 |

TABL. 4 (74). OSOBY FIZYCZNE PROWADZĄCE DZIAŁALNOŚĆ GOSPODARCZĄ^a WEDŁUG WYBRANYCH SEKCJI W 2008 R.

Stan w dniu 31 XII

NATURAL PERSONS CONDUCTING ECONOMIC ACTIVITY^a BY SELECTED SECTIONS IN 2008
As of 31 Dec

| WYSZCZEGÓLNIENIE SPECIFICATION | Ogółem Total | W tym Of which | | | | | | |
|--|-----------------|---|-----------------------------|--|--|---|--|---|
| | | przetwórstwo przemysłowe manufacturing | budownictwo construction | handel i naprawy ^Δ trade and repair ^Δ | hotele i restauracje hotels and restaurants | transport, gospodarka magazynowa i łączność transport, storage and communication | pośrednictwo finansowe financial intermediation | obsługa nieruchomości i firm ^Δ real estate, renting and business activities |
| WOJEWÓDZTWO VOIVODSHIP | 72581 | 6458 | 9715 | 23573 | 1584 | 6636 | 3420 | 8586 |
| PODREGION BIAŁOSTOCKI SUBREGION | 33744 | 2670 | 4249 | 10784 | 567 | 3372 | 1730 | 4670 |
| POWIAT BIAŁOSTOCKI | 7351 | 758 | 1206 | 2473 | 136 | 654 | 294 | 700 |
| Gminy miejsko-wiejskie Urban-rural gminas | | | | | | | | |
| Choroszcz | 784 | 81 | 141 | 238 | 14 | 80 | 27 | 89 |
| w tym miasto | 322 | 23 | 57 | 115 | 7 | 28 | 16 | 35 |
| of which city | | | | | | | | |
| Czarna Białostocka | 518 | 52 | 87 | 204 | 13 | 31 | 17 | 41 |
| w tym miasto | 461 | 42 | 80 | 186 | 11 | 31 | 16 | 38 |
| of which city | | | | | | | | |
| Łapy | 1227 | 104 | 204 | 458 | 28 | 105 | 51 | 113 |
| w tym miasto | 1003 | 83 | 173 | 377 | 25 | 78 | 45 | 85 |
| of which city | | | | | | | | |
| Supraśl | 891 | 97 | 122 | 284 | 17 | 100 | 32 | 94 |
| w tym miasto | 254 | 23 | 44 | 70 | 11 | 23 | 8 | 24 |
| of which city | | | | | | | | |
| Suraż | 77 | 6 | 17 | 29 | 1 | 6 | 1 | 5 |
| w tym miasto | 35 | 3 | 6 | 14 | – | 1 | 1 | 2 |
| of which city | | | | | | | | |
| Tykocin | 194 | 20 | 29 | 57 | 7 | 14 | 4 | 9 |
| w tym miasto | 100 | 8 | 14 | 26 | 5 | 11 | 4 | 5 |
| of which city | | | | | | | | |
| Wasilków | 880 | 105 | 124 | 301 | 11 | 77 | 38 | 108 |
| w tym miasto | 605 | 67 | 88 | 222 | 8 | 56 | 28 | 66 |
| of which city | | | | | | | | |
| Zabludów | 400 | 59 | 81 | 123 | 4 | 27 | 19 | 31 |
| w tym miasto | 115 | 23 | 25 | 33 | 2 | 8 | 5 | 9 |
| of which city | | | | | | | | |
| Gminy wiejskie Rural gminas | | | | | | | | |
| Dobrzyniewo Duże | 453 | 32 | 106 | 142 | 5 | 45 | 17 | 39 |
| Gródek | 233 | 25 | 41 | 69 | 13 | 7 | 14 | 18 |
| Juchnowiec Kościelny .. | 924 | 96 | 135 | 327 | 15 | 99 | 41 | 93 |
| Michałowó | 282 | 31 | 29 | 87 | 6 | 16 | 5 | 25 |
| Poświętne | 114 | 13 | 22 | 42 | 1 | 10 | 5 | 5 |
| Turośń Kościelna | 295 | 33 | 56 | 87 | 1 | 29 | 16 | 27 |
| Zawady | 79 | 4 | 12 | 25 | – | 8 | 7 | 3 |

^a Bez osób prowadzących gospodarstwa indywidualne w rolnictwie.^a Excluding persons tending private farms in agriculture.

TABL. 4 (74). OSOBY FIZYCZNE PROWADZĄCE DZIAŁALNOŚĆ GOSPODARCZĄ^a WEDŁUG WYBRANYCH SEKCJI W 2008 R. (cd.)

Stan w dniu 31 XII

 NATURAL PERSONS CONDUCTING ECONOMIC ACTIVITY^a BY SELECTED SECTIONS IN 2008 (cont.)

As of 31 Dec

| WYSZCZEGÓLNIENIE SPECIFICATION | Ogółem Total | W tym Of which | | | | | | |
|--|-----------------|---|-----------------------------|--|--|---|--|---|
| | | przetwórstwo przemysłowe manufacturing | budownictwo construction | handel i naprawy ^A trade and repair ^A | hotele i restauracje hotels and restaurants | transport, gospodarka magazynowa i łączność transport, storage and communication | pośrednictwo finansowe financial intermediation | obsługa nieruchomości i firm ^A real estate, renting and business activities |
| POWIAT SOKÓLSKI | 2865 | 302 | 386 | 938 | 67 | 222 | 125 | 253 |
| Gminy miejsko-wiejskie <i>Urban-rural gminas</i> | | | | | | | | |
| Dąbrowa Białostocka | 485 | 49 | 53 | 183 | 9 | 30 | 18 | 39 |
| w tym miasto | 348 | 29 | 34 | 147 | 8 | 23 | 14 | 30 |
| <i>of which city</i> | | | | | | | | |
| Sokółka | 1448 | 167 | 190 | 499 | 27 | 104 | 68 | 154 |
| w tym miasto | 1222 | 134 | 159 | 432 | 22 | 93 | 61 | 138 |
| <i>of which city</i> | | | | | | | | |
| Suchowola | 207 | 18 | 41 | 57 | 4 | 11 | 8 | 11 |
| w tym miasto | 132 | 13 | 25 | 45 | 1 | 8 | 6 | 7 |
| <i>of which city</i> | | | | | | | | |
| Gminy wiejskie <i>Rural gminas</i> | | | | | | | | |
| Janów | 116 | 7 | 22 | 30 | 1 | 4 | 3 | 7 |
| Korycin | 87 | 10 | 7 | 31 | 5 | 9 | 2 | 8 |
| Krynki | 145 | 13 | 14 | 30 | 6 | 25 | 6 | 15 |
| Kuźnica | 141 | 12 | 22 | 46 | 13 | 15 | 10 | 7 |
| Nowy Dwór | 56 | 3 | 18 | 15 | 1 | 5 | 2 | 2 |
| Sidra | 87 | 12 | 10 | 26 | 1 | 7 | 5 | 5 |
| Szudziałowo | 93 | 11 | 9 | 21 | - | 12 | 3 | 5 |
| MIASTO NA PRAWACH POWIATU: CITY WITH POWIAT STATUS: | | | | | | | | |
| Białystok | 23528 | 1610 | 2657 | 7373 | 364 | 2496 | 1311 | 3717 |
| PODREGION ŁOMŻYŃSKI <i>SUBREGION</i> | 23075 | 2452 | 3403 | 7496 | 504 | 1757 | 969 | 2244 |
| POWIAT BIELSKI | 3158 | 370 | 445 | 1037 | 69 | 223 | 128 | 288 |
| Gminy miejskie <i>Urban gminas</i> | | | | | | | | |
| Bielsk Podlaski | 1943 | 173 | 255 | 661 | 46 | 138 | 101 | 227 |
| Brańsk | 311 | 51 | 42 | 123 | 7 | 23 | 8 | 13 |
| Gminy wiejskie <i>Rural gminas</i> | | | | | | | | |
| Bielsk Podlaski | 226 | 32 | 36 | 61 | 6 | 15 | 6 | 15 |
| Boćki | 184 | 15 | 29 | 68 | 3 | 6 | 4 | 11 |
| Brańsk | 187 | 40 | 22 | 46 | 3 | 16 | 1 | 6 |
| Orla | 97 | 34 | 11 | 13 | 2 | 10 | 2 | 8 |
| Rudka | 70 | 8 | 12 | 22 | 1 | 2 | 3 | 4 |
| Wyszki | 140 | 17 | 38 | 43 | 1 | 13 | 3 | 4 |

^a Bez osób prowadzących gospodarstwa indywidualne w rolnictwie.

^a Excluding persons tending private farms in agriculture.

TABL. 4 (74). OSOBY FIZYCZNE PROWADZĄCE DZIAŁALNOŚĆ GOSPODARCZĄ^a WEDŁUG WYBRANYCH SEKCJI W 2008 R. (cd.)

Stan w dniu 31 XII

NATURAL PERSONS CONDUCTING ECONOMIC ACTIVITY^a BY SELECTED SECTIONS IN 2008 (cont.)

As of 31 Dec

| WYSZCZEGÓLNIENIE SPECIFICATION | Ogółem Total | W tym Of which | | | | | | |
|--|-----------------|---|-----------------------------|--|--|---|--|---|
| | | przetwórstwo przemysłowe manufacturing | budownictwo construction | handel i naprawy ^Δ trade and repair ^Δ | hotele i restauracje hotels and restaurants | transport, gospodarka magazynowa i łączność transport, storage and communication | pośrednictwo finansowe financial intermediation | obsługa nieruchomości i firm ^Δ real estate, renting and business activities |
| POWIAT HAJNOWSKI | 2608 | 594 | 290 | 681 | 67 | 103 | 113 | 210 |
| Gmina miejska <i>Urban gmina</i> | | | | | | | | |
| Hajnówka | 1393 | 262 | 154 | 419 | 34 | 58 | 70 | 138 |
| Gmina miejsko-wiejska <i>Urban-rural gmina</i> | | | | | | | | |
| Kleszczele | 142 | 41 | 8 | 45 | 1 | 3 | 7 | 3 |
| w tym miasto | 81 | 17 | 2 | 30 | - | 3 | 7 | 2 |
| <i>of which city</i> | | | | | | | | |
| Gminy wiejskie <i>Rural gminas</i> | | | | | | | | |
| Białowieża | 205 | 22 | 14 | 31 | 16 | 12 | 1 | 19 |
| Czeremcha | 122 | 14 | 14 | 52 | 5 | 3 | 7 | 8 |
| Czyże | 63 | 9 | 8 | 15 | 1 | 3 | 5 | 4 |
| Dubicze Cerkiewne | 140 | 94 | 9 | 15 | 3 | 2 | 1 | 2 |
| Hajnówka | 214 | 74 | 35 | 38 | 2 | 3 | 10 | 13 |
| Narew | 161 | 52 | 23 | 31 | 1 | 12 | 6 | 8 |
| Narewka | 168 | 26 | 25 | 35 | 4 | 7 | 6 | 15 |
| POWIAT KOLNEŃSKI | 1881 | 137 | 308 | 637 | 39 | 119 | 60 | 146 |
| Gmina miejska <i>Urban gmina</i> | | | | | | | | |
| Kolno | 834 | 63 | 128 | 328 | 20 | 63 | 30 | 91 |
| Gmina miejsko-wiejska <i>Urban-rural gmina</i> | | | | | | | | |
| Stawiski | 264 | 17 | 34 | 101 | 4 | 14 | 11 | 16 |
| w tym miasto | 155 | 12 | 17 | 66 | 4 | 7 | 10 | 12 |
| <i>of which city</i> | | | | | | | | |
| Gminy wiejskie <i>Rural gminas</i> | | | | | | | | |
| Grabowo | 103 | 10 | 11 | 30 | 3 | 8 | 6 | 6 |
| Kolno | 317 | 24 | 58 | 83 | 3 | 21 | 7 | 16 |
| Mały Płock | 151 | 10 | 36 | 39 | 2 | 7 | 5 | 8 |
| Turośl | 212 | 13 | 41 | 56 | 7 | 6 | 1 | 9 |
| POWIAT ŁOMŻYŃSKI | 2223 | 205 | 412 | 800 | 58 | 125 | 68 | 155 |
| Gminy miejsko-wiejskie <i>Urban-rural gminas</i> | | | | | | | | |
| Jedwabne | 180 | 14 | 20 | 77 | 3 | 10 | 5 | 10 |
| w tym miasto | 115 | 14 | 14 | 51 | 2 | 4 | 5 | 6 |
| <i>of which city</i> | | | | | | | | |
| Nowogród | 219 | 16 | 48 | 79 | 9 | 11 | 12 | 14 |
| w tym miasto | 142 | 12 | 32 | 54 | 7 | 5 | 8 | 10 |
| <i>of which city</i> | | | | | | | | |

^a Bez osób prowadzących gospodarstwa indywidualne w rolnictwie.^a Excluding persons tending private farms in agriculture.

TABL. 4 (74). OSOBY FIZYCZNE PROWADZĄCE DZIAŁALNOŚĆ GOSPODARCZĄ^a WEDŁUG WYBRANYCH SEKCJI W 2008 R. (cd.)

Stan w dniu 31 XII

 NATURAL PERSONS CONDUCTING ECONOMIC ACTIVITY^a BY SELECTED SECTIONS IN 2008 (cont.)

As of 31 Dec

| WYSZCZEGÓLNIENIE SPECIFICATION | Ogółem Total | W tym Of which | | | | | | |
|--|-----------------|---|-----------------------------|--|--|---|--|---|
| | | przetwórstwo przemysłowe manufacturing | budownictwo construction | handel i naprawy ^A trade and repair ^A | hotele i restauracje hotels and restaurants | transport, gospodarka magazynowa i łączność transport, storage and communication | pośrednictwo finansowe financial intermediation | obsługa nieruchomości i firm ^A real estate, renting and business activities |
| POWIAT ŁOMŻYŃSKI (dok.) (cont.) | | | | | | | | |
| Gminy wiejskie <i>Rural gminas</i> | | | | | | | | |
| Łomża | 556 | 52 | 94 | 187 | 11 | 39 | 22 | 49 |
| Miastkowo | 145 | 12 | 41 | 48 | 5 | 10 | 1 | 7 |
| Piątnica | 528 | 51 | 79 | 216 | 11 | 29 | 16 | 33 |
| Przytuły | 66 | 6 | 11 | 25 | 1 | 3 | 2 | 4 |
| Śniadowo | 211 | 23 | 48 | 64 | 9 | 9 | 2 | 20 |
| Wizna | 148 | 7 | 29 | 52 | 6 | 9 | 4 | 8 |
| Zbójna | 170 | 24 | 42 | 52 | 3 | 5 | 4 | 10 |
| POWIAT SIEMIATYCKI .. | 2046 | 289 | 334 | 618 | 41 | 148 | 100 | 142 |
| Gmina miejska <i>Urban gmina</i> | | | | | | | | |
| Siemiatycze | 1031 | 114 | 157 | 331 | 28 | 82 | 62 | 86 |
| Gmina miejsko-wiejska <i>Urban-rural gmina</i> | | | | | | | | |
| Drohiczyn | 215 | 23 | 45 | 71 | 3 | 12 | 7 | 9 |
| w tym miasto | 112 | 11 | 30 | 35 | 1 | 5 | 4 | 6 |
| of which city | | | | | | | | |
| Gminy wiejskie <i>Rural gminas</i> | | | | | | | | |
| Dziadkowice | 66 | 12 | 3 | 19 | 1 | 6 | 3 | 2 |
| Grodzisk | 100 | 8 | 13 | 34 | - | 4 | 4 | 8 |
| Mielnik | 110 | 25 | 22 | 18 | 2 | 7 | 4 | 7 |
| Milejczyce | 51 | 8 | 9 | 11 | 2 | 4 | 4 | 5 |
| Nurzec-Stacja | 122 | 24 | 21 | 29 | 1 | 5 | 5 | 7 |
| Perlejewo | 112 | 11 | 23 | 32 | 2 | 7 | 7 | 10 |
| Siemiatycze | 239 | 64 | 41 | 73 | 2 | 21 | 4 | 8 |
| POWIAT WYSOKO- MAZOWIECKI | 2881 | 220 | 516 | 1003 | 56 | 251 | 93 | 209 |
| Gmina miejska <i>Urban gmina</i> | | | | | | | | |
| Wysokie Mazowieckie .. | 838 | 53 | 127 | 324 | 23 | 60 | 39 | 79 |
| Gmina miejsko-wiejska <i>Urban-rural gmina</i> | | | | | | | | |
| Ciechanowiec | 443 | 37 | 72 | 159 | 9 | 26 | 15 | 29 |
| w tym miasto | 343 | 28 | 53 | 130 | 5 | 22 | 12 | 24 |
| of which city | | | | | | | | |

a Bez osób prowadzących gospodarstwa indywidualne w rolnictwie.

a Excluding persons tending private farms in agriculture.

TABL. 4 (74). OSOBY FIZYCZNE PROWADZĄCE DZIAŁALNOŚĆ GOSPODARCZĄ^a WEDŁUG WYBRANYCH SEKCJI W 2008 R. (cd.)

Stan w dniu 31 XII

NATURAL PERSONS CONDUCTING ECONOMIC ACTIVITY^a BY SELECTED SECTIONS IN 2008 (cont.)

As of 31 Dec

| WYSZCZEGÓLNIENIE SPECIFICATION | Ogółem Total | W tym Of which | | | | | | |
|--|-----------------|---|-----------------------------|--|--|---|--|---|
| | | przetwórstwo przemysłowe manufacturing | budownictwo construction | handel i naprawy ^Δ trade and repair ^Δ | hotele i restauracje hotels and restaurants | transport, gospodarka magazynowa i łączność transport, storage and communication | pośrednictwo finansowe financial intermediation | obsługa nieruchomości i firm ^Δ real estate, renting and business activities |
| POWIAT WYSOKO-MAZOWIECKI (dok.) (cont.) | | | | | | | | |
| Gminy wiejskie Rural gminas | | | | | | | | |
| Czyżew-Osada | 332 | 28 | 53 | 114 | 5 | 45 | 5 | 31 |
| Klukowo | 132 | 10 | 34 | 37 | — | 9 | 2 | 4 |
| Kobylin-Borzymy | 96 | 8 | 16 | 30 | 2 | 10 | 5 | 7 |
| Kulesze Kościelne | 106 | 6 | 21 | 41 | 3 | 5 | 2 | 8 |
| Nowe Piekuty | 169 | 10 | 36 | 52 | — | 17 | 2 | 14 |
| Sokoły | 204 | 21 | 38 | 70 | 6 | 11 | 5 | 10 |
| Szepietowo | 367 | 28 | 67 | 120 | 5 | 53 | 13 | 19 |
| Wysokie Mazowieckie .. | 194 | 19 | 52 | 56 | 3 | 15 | 5 | 8 |
| POWIAT ZAMBROWSKI | 2947 | 237 | 467 | 943 | 59 | 234 | 100 | 377 |
| Gmina miejska Urban gmina | | | | | | | | |
| Zambrów | 1861 | 141 | 282 | 616 | 35 | 155 | 74 | 257 |
| Gminy wiejskie Rural gminas | | | | | | | | |
| Kołaki Kościelne | 80 | 3 | 11 | 25 | 2 | 5 | 2 | 5 |
| Rutki | 243 | 30 | 42 | 81 | 9 | 15 | 5 | 10 |
| Szumowo | 223 | 18 | 35 | 71 | 4 | 16 | 6 | 21 |
| Zambrów | 540 | 45 | 97 | 150 | 9 | 43 | 13 | 84 |
| MIASTO NA PRAWACH POWIATU: CITY WITH POWIAT STATUS: | | | | | | | | |
| Łomża | 5331 | 400 | 631 | 1777 | 115 | 554 | 307 | 717 |
| PODREGION SUWALSKI SUBREGION | 15762 | 1336 | 2063 | 5293 | 513 | 1507 | 721 | 1672 |
| POWIAT AUGUSTOWSKI | 3537 | 333 | 482 | 1064 | 149 | 332 | 113 | 360 |
| Gmina miejska Urban gmina | | | | | | | | |
| Augustów | 2362 | 248 | 314 | 748 | 99 | 235 | 87 | 293 |
| Gmina miejsko-wiejska Urban-rural gmina | | | | | | | | |
| Lipsk | 188 | 10 | 28 | 81 | 3 | 11 | 10 | 9 |
| w tym miasto | 121 | 5 | 14 | 61 | 3 | 8 | 9 | 6 |
| of which city | | | | | | | | |

a Bez osób prowadzących gospodarstwa indywidualne w rolnictwie.

a Excluding persons tending private farms in agriculture.

TABL. 4 (74). OSOBY FIZYCZNE PROWADZĄCE DZIAŁALNOŚĆ GOSPODARCZĄ^a WEDŁUG WYBRANYCH SEKCJI W 2008 R. (cd.)

Stan w dniu 31 XII

 NATURAL PERSONS CONDUCTING ECONOMIC ACTIVITY^a BY SELECTED SECTIONS IN 2008 (cont.)

As of 31 Dec

| WYSZCZEGÓLNIENIE SPECIFICATION | Ogółem Total | W tym Of which | | | | | | |
|---|-----------------|---|-----------------------------|--|--|---|--|---|
| | | przetwórstwo przemysłowe manufacturing | budownictwo construction | handel i naprawy ^A trade and repair ^A | hotele i restauracje hotels and restaurants | transport, gospodarka magazynowa i łączność transport, storage and communication | pośrednictwo finansowe financial intermediation | obsługa nieruchomości i firm ^A real estate, renting and business activities |
| POWIAT AUGUSTOWSKI (dok.) (cont.) | | | | | | | | |
| Gminy wiejskie Rural gminas | | | | | | | | |
| Augustów | 229 | 14 | 43 | 64 | 4 | 30 | 5 | 24 |
| Bargłów Kościelny | 138 | 14 | 24 | 49 | 1 | 15 | 2 | 7 |
| Nowinka | 196 | 16 | 29 | 35 | 13 | 13 | 3 | 9 |
| Płaska | 243 | 16 | 19 | 32 | 21 | 14 | 2 | 12 |
| Sztabin | 181 | 15 | 25 | 55 | 8 | 14 | 4 | 6 |
| POWIAT GRAJEWSKI | 2536 | 203 | 279 | 1065 | 75 | 207 | 101 | 198 |
| Gmina miejska Urban gmina | | | | | | | | |
| Grajewo | 1576 | 126 | 153 | 675 | 49 | 144 | 72 | 144 |
| Gminy miejsko-wiejskie Urban-rural gminas | | | | | | | | |
| Rajgród | 218 | 16 | 22 | 87 | 9 | 7 | 7 | 12 |
| w tym miasto | 92 | 8 | 15 | 39 | 4 | 3 | 4 | 6 |
| of which city | | | | | | | | |
| Szczuczyn | 298 | 24 | 34 | 135 | 7 | 24 | 10 | 23 |
| w tym miasto | 240 | 23 | 28 | 116 | 6 | 17 | 6 | 21 |
| of which city | | | | | | | | |
| Gminy wiejskie Rural gminas | | | | | | | | |
| Grajewo | 185 | 20 | 29 | 71 | 3 | 20 | 6 | 5 |
| Radziłów | 137 | 11 | 22 | 43 | 4 | 8 | 4 | 6 |
| Wąsosz | 122 | 6 | 19 | 54 | 3 | 4 | 2 | 8 |
| POWIAT MONIECKI | 1757 | 164 | 325 | 546 | 52 | 127 | 84 | 142 |
| Gminy miejsko-wiejskie Urban-rural gminas | | | | | | | | |
| Goniądz | 178 | 9 | 34 | 61 | 8 | 18 | 9 | 8 |
| w tym miasto | 92 | 6 | 17 | 34 | 6 | 9 | 6 | 5 |
| of which city | | | | | | | | |
| Knyszyn | 242 | 28 | 47 | 68 | 3 | 18 | 10 | 25 |
| w tym miasto | 187 | 22 | 35 | 59 | 2 | 15 | 9 | 17 |
| of which city | | | | | | | | |
| Mońki | 849 | 75 | 138 | 283 | 23 | 61 | 51 | 78 |
| w tym miasto | 704 | 63 | 111 | 233 | 21 | 50 | 47 | 69 |
| of which city | | | | | | | | |
| Gminy wiejskie Rural gminas | | | | | | | | |
| Jasionówka | 117 | 17 | 28 | 31 | 7 | 9 | 1 | 7 |
| Jaświty | 108 | 8 | 26 | 35 | 3 | 6 | 5 | 7 |
| Krypno | 156 | 14 | 34 | 45 | 4 | 11 | 5 | 7 |
| Trzcianne | 107 | 13 | 18 | 23 | 4 | 4 | 3 | 10 |

^a Bez osób prowadzących gospodarstwa indywidualne w rolnictwie.

^a Excluding persons tending private farms in agriculture.

TABL. 4 (74). OSOBY FIZYCZNE PROWADZĄCE DZIAŁALNOŚĆ GOSPODARCZĄ^a WEDŁUG WYBRANYCH SEKCJI W 2008 R. (dok.)

Stan w dniu 31 XII

NATURAL PERSONS CONDUCTING ECONOMIC ACTIVITY^a BY SELECTED SECTIONS IN 2008 (cont.)

As of 31 Dec

| WYSZCZEGÓLNIENIE SPECIFICATION | Ogółem Total | W tym Of which | | | | | | |
|--|-----------------|---|-----------------------------|--|--|---|--|---|
| | | przetwórstwo przemysłowe manufacturing | budownictwo construction | handel i naprawy ^Δ trade and repair ^Δ | hotele i restauracje hotels and restaurants | transport, gospodarka magazynowa i łączność transport, storage and communication | pośrednictwo finansowe financial intermediation | obsługa nieruchomości i firm ^Δ real estate, renting and business activities |
| POWIAT SEJNEŃSKI | 958 | 69 | 137 | 282 | 44 | 73 | 51 | 83 |
| Gmina miejska <i>Urban gmina</i> | | | | | | | | |
| Sejny | 372 | 24 | 54 | 112 | 12 | 31 | 28 | 36 |
| Gminy wiejskie <i>Rural gminas</i> | | | | | | | | |
| Giby | 174 | 9 | 17 | 32 | 10 | 15 | 2 | 11 |
| Krasnopol | 150 | 17 | 32 | 47 | 6 | 7 | 5 | 12 |
| Puńsk | 138 | 11 | 16 | 53 | 6 | 11 | 8 | 13 |
| Sejny | 124 | 8 | 18 | 38 | 10 | 9 | 8 | 11 |
| POWIAT SUWAŃSKI | 1326 | 145 | 192 | 421 | 45 | 137 | 58 | 99 |
| Gminy wiejskie <i>Rural gminas</i> | | | | | | | | |
| Bakalarzewo | 109 | 14 | 17 | 37 | – | 9 | 4 | 10 |
| Filipów | 151 | 14 | 24 | 54 | 5 | 20 | 6 | 9 |
| Jeleniewo | 103 | 11 | 14 | 40 | 4 | 12 | 5 | 5 |
| Przerośl | 108 | 19 | 13 | 35 | 1 | 12 | 6 | 7 |
| Raczki | 235 | 25 | 37 | 63 | 5 | 28 | 8 | 13 |
| Rutka-Tartak | 47 | 2 | 8 | 18 | – | 3 | 2 | 5 |
| Suwałki | 372 | 44 | 44 | 113 | 21 | 39 | 14 | 37 |
| Szypliszki | 133 | 7 | 25 | 39 | 6 | 10 | 9 | 10 |
| Wiżajny | 68 | 9 | 10 | 22 | 3 | 4 | 4 | 3 |
| MIASTO NA PRAWACH POWIATU: CITY WITH POWIAT STATUS: | | | | | | | | |
| Suwałki | 5648 | 422 | 648 | 1915 | 148 | 631 | 314 | 790 |

^a Bez osób prowadzących gospodarstwa indywidualne w rolnictwie.^a Excluding persons tending private farms in agriculture.

PODZIAŁ ADMINISTRACYJNY WOJEWÓDZTWA PODLASKIEGO W 2008 R.

Stan w dniu 31 XII

ADMINISTRATIVE DIVISION OF PODLASKIE VOIVODSHIP IN 2008

As of 31 Dec



Nowogród

nazwy gmin
names of gminas

Augustowski

nazwy powiatów
names of powiats

Białystok

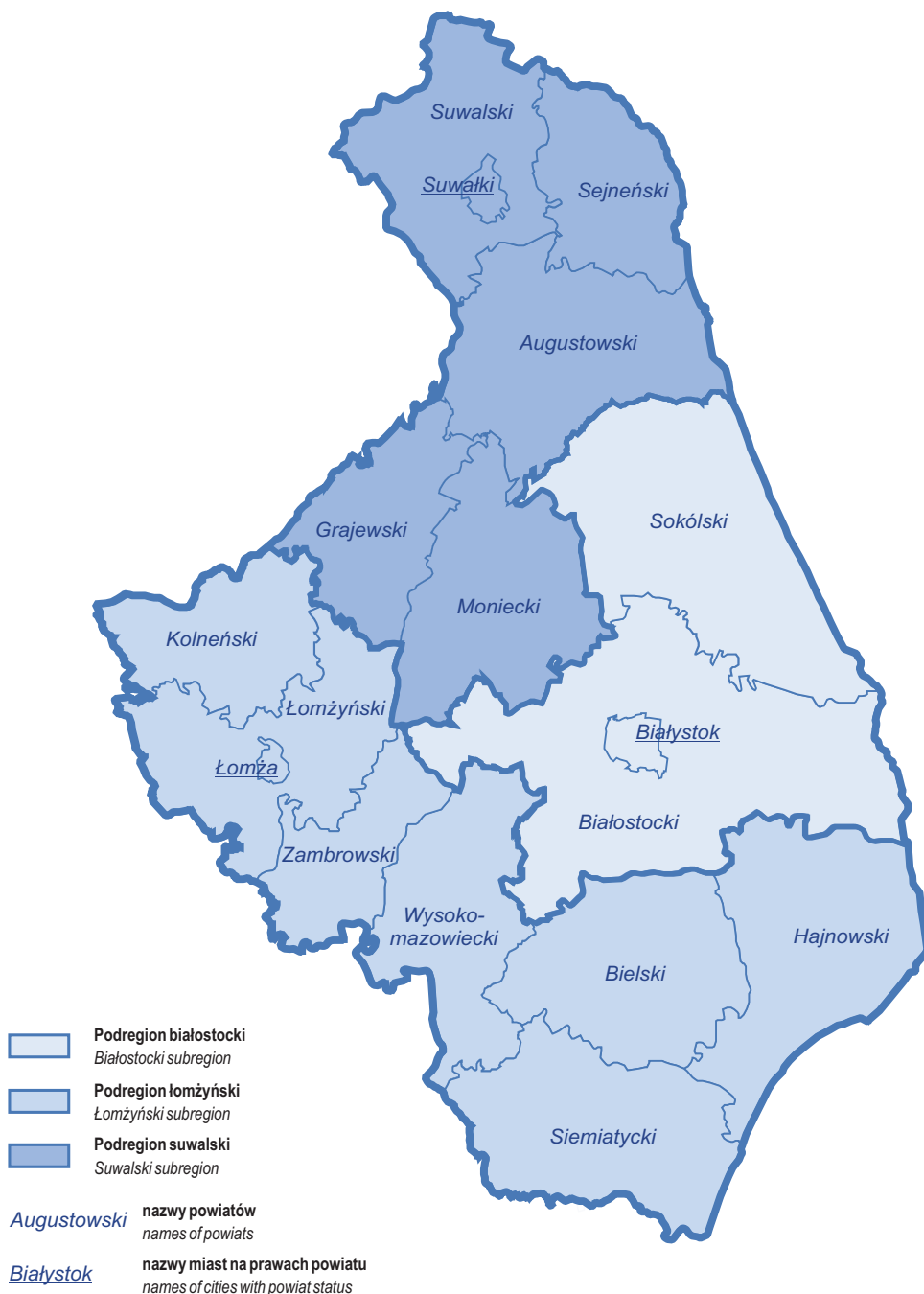
nazwy miast na prawach powiatu
names of cities with powiat status

PODREGIONY W WOJEWÓDZTWIE PODLASKIM W 2008 R.

Stan w dniu 31 XII

SUBREGIONS IN PODLASKIE VOIVODSHIP IN 2008

As of 31 Dec

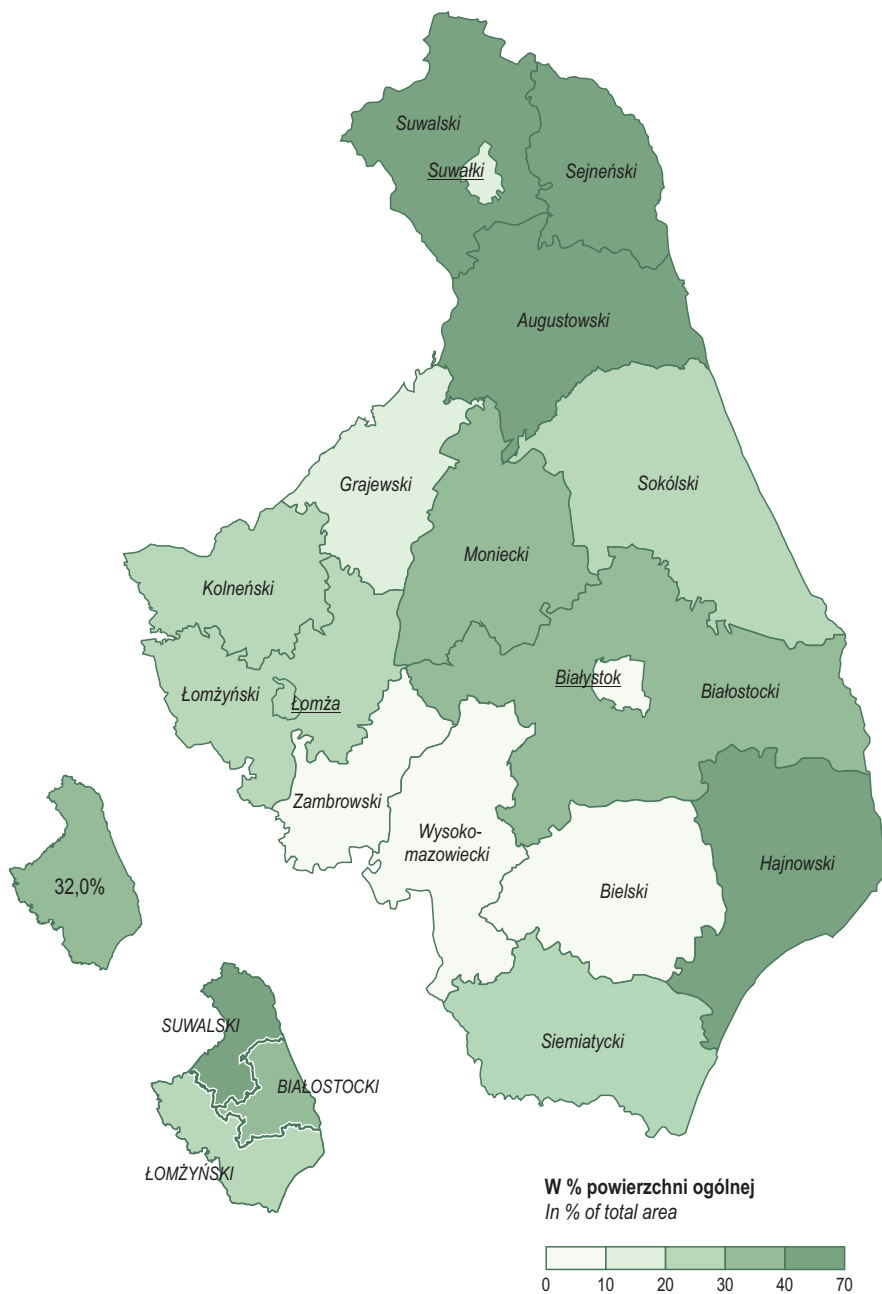


**POWIERZCHNIA O SZCZEGÓLNYCH WALORACH PRZYRODNICZYCH PRAWNIE CHRONIONA^a
WEDŁUG PODREGIONÓW I POWIATÓW W 2008 R.**

Stan w dniu 31 XII

**LEGALLY PROTECTED AREAS POSSESSING UNIQUE ENVIRONMENTAL VALUE^a
BY SUBREGIONS AND POWIATS IN 2008**

As of 31 Dec

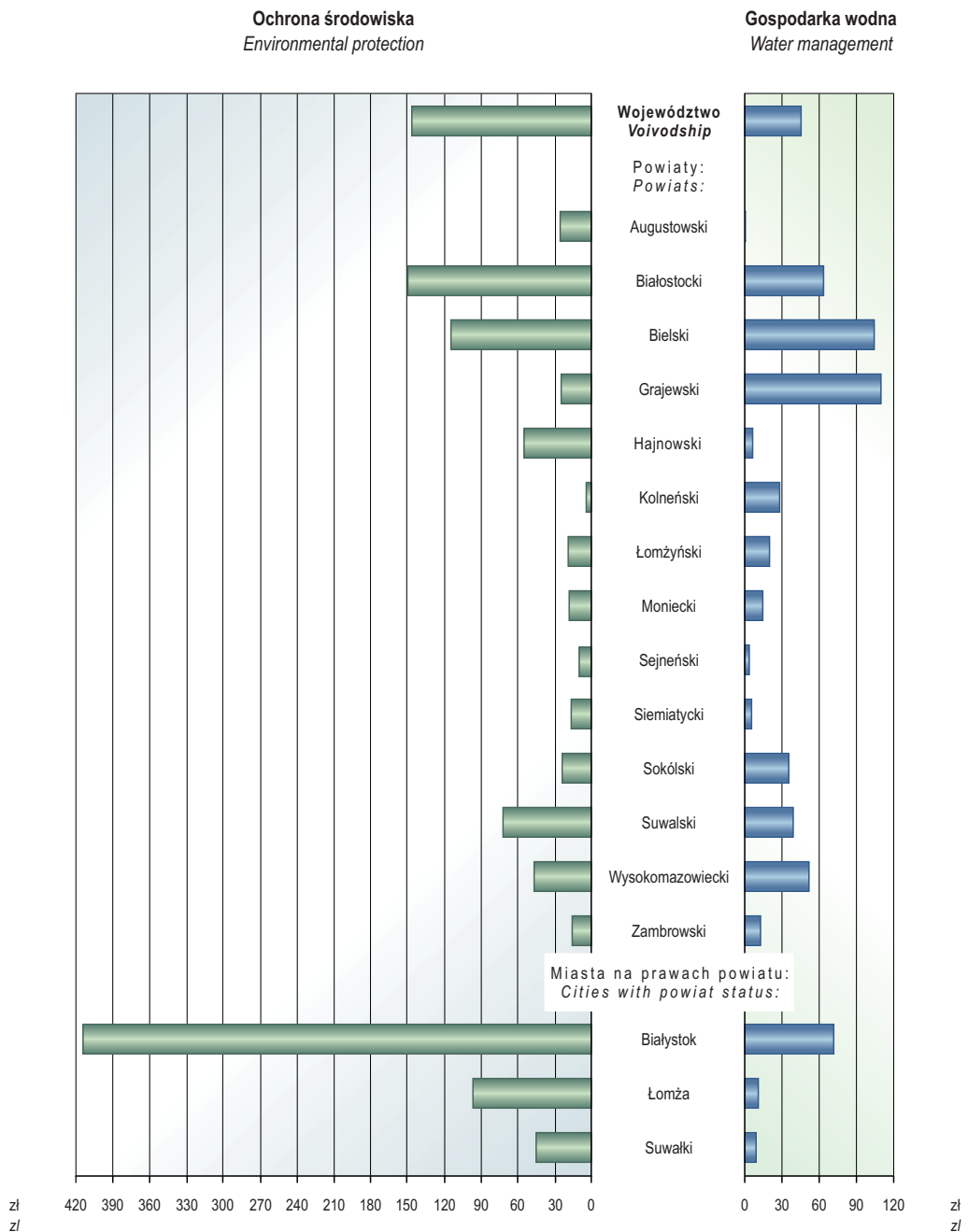


^a Łącznie z obiektami utworzonymi na mocy uchwał rad gmin.

^a Including those created on the basis of gmina resolutions.

**NAKLĄDY NA ŚRODKI TRWAŁE SŁUŻĄCE OCHRONIE ŚRODOWISKA I GOSPODARCE WODNEJ
NA 1 MIESZKAŃCA WEDŁUG POWIATÓW W 2008 R. (ceny bieżące)**

*OUTLAYS ON FIXED ASSETS ON ENVIRONMENTAL PROTECTION AND WATER MANAGEMENT
PER CAPITA BY POWIATS IN 2008 (current prices)*

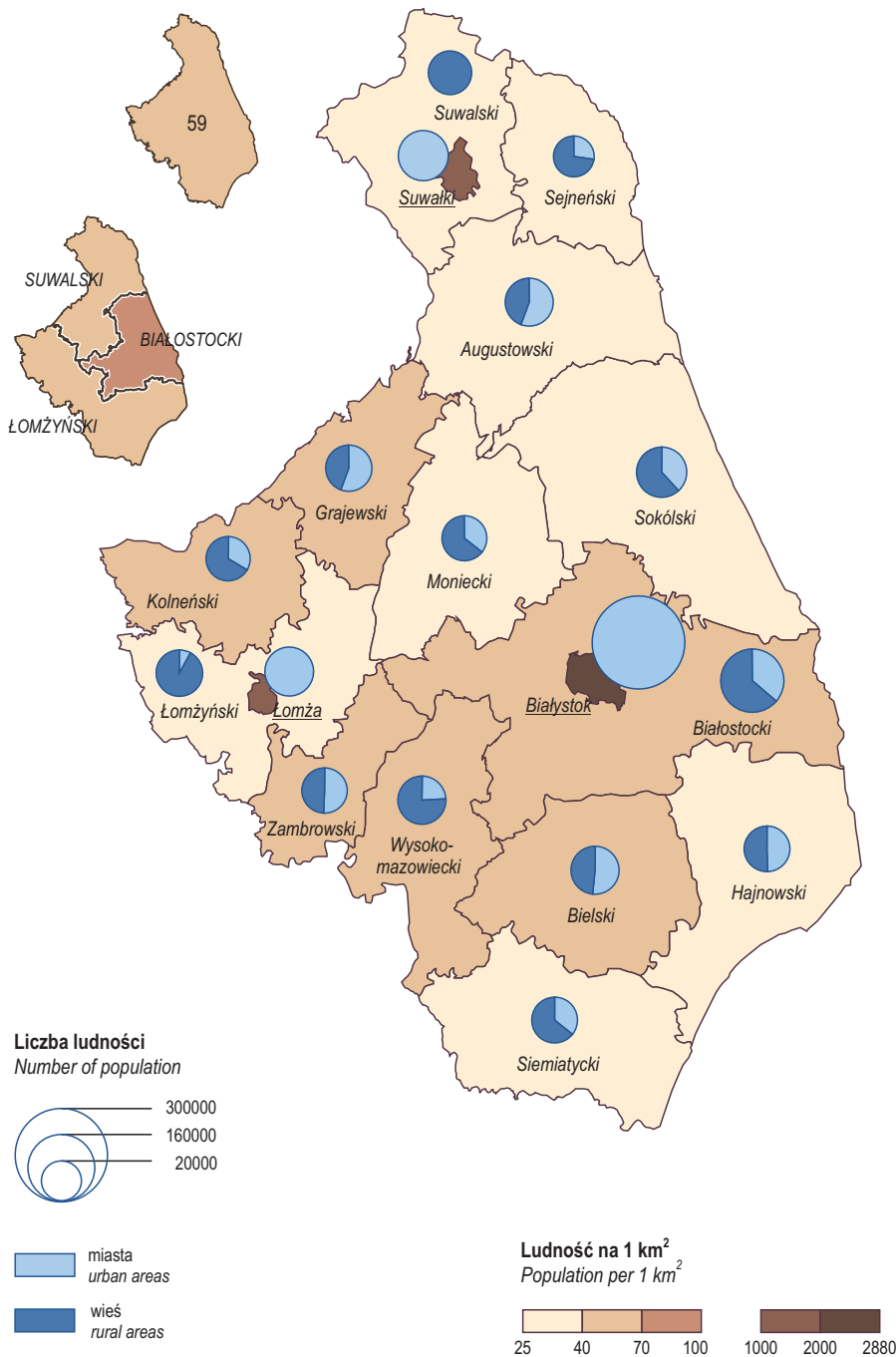


LUDNOŚĆ WEDŁUG PODREGIONÓW I POWIATÓW W 2008 R.

Stan w dniu 31 XII

POPULATION BY SUBREGIONS AND POWIATS IN 2008

As of 31 Dec

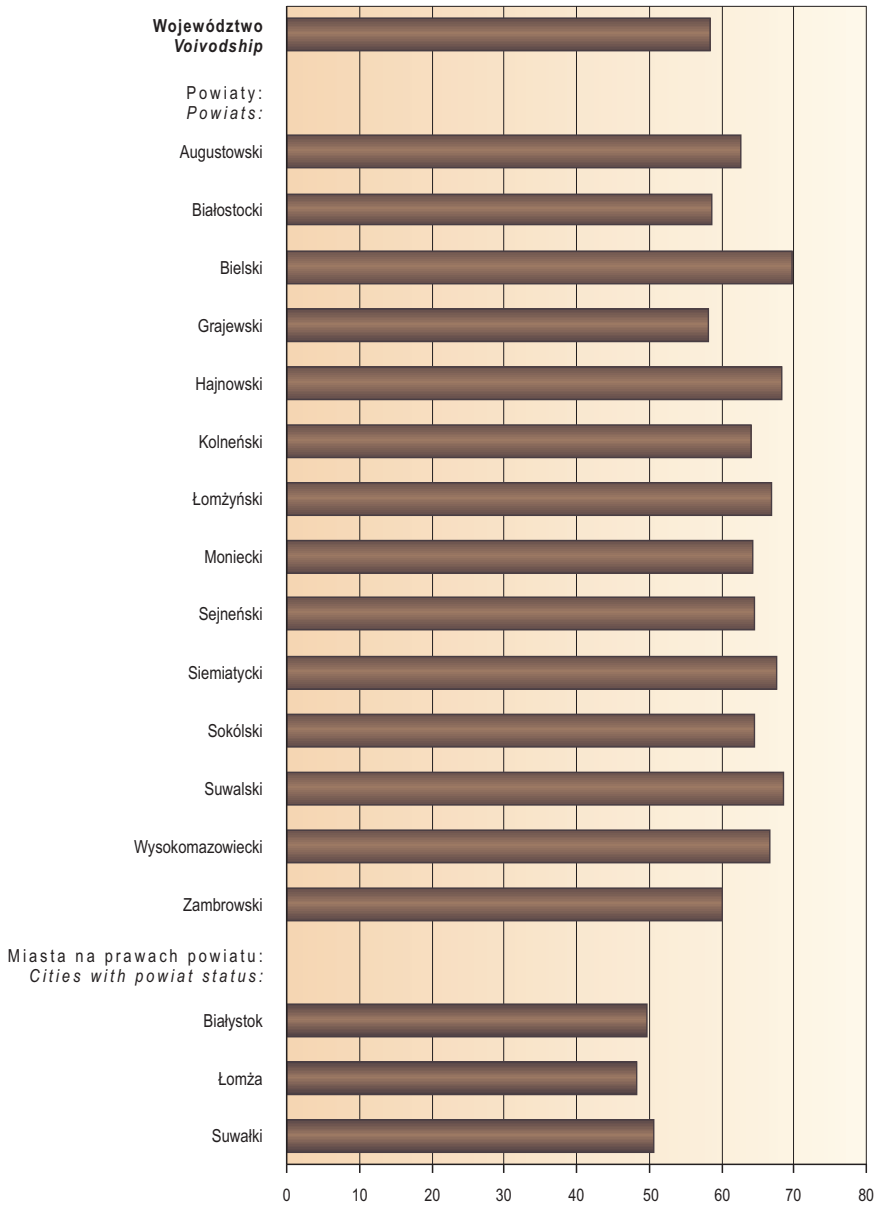


**LUDNOŚĆ W WIEKU NIEPRODUKCYJNYM NA 100 OSÓB W WIEKU PRODUKCYJNYM
WEDŁUG POWIATÓW W 2008 R.**

Stan w dniu 31 XII

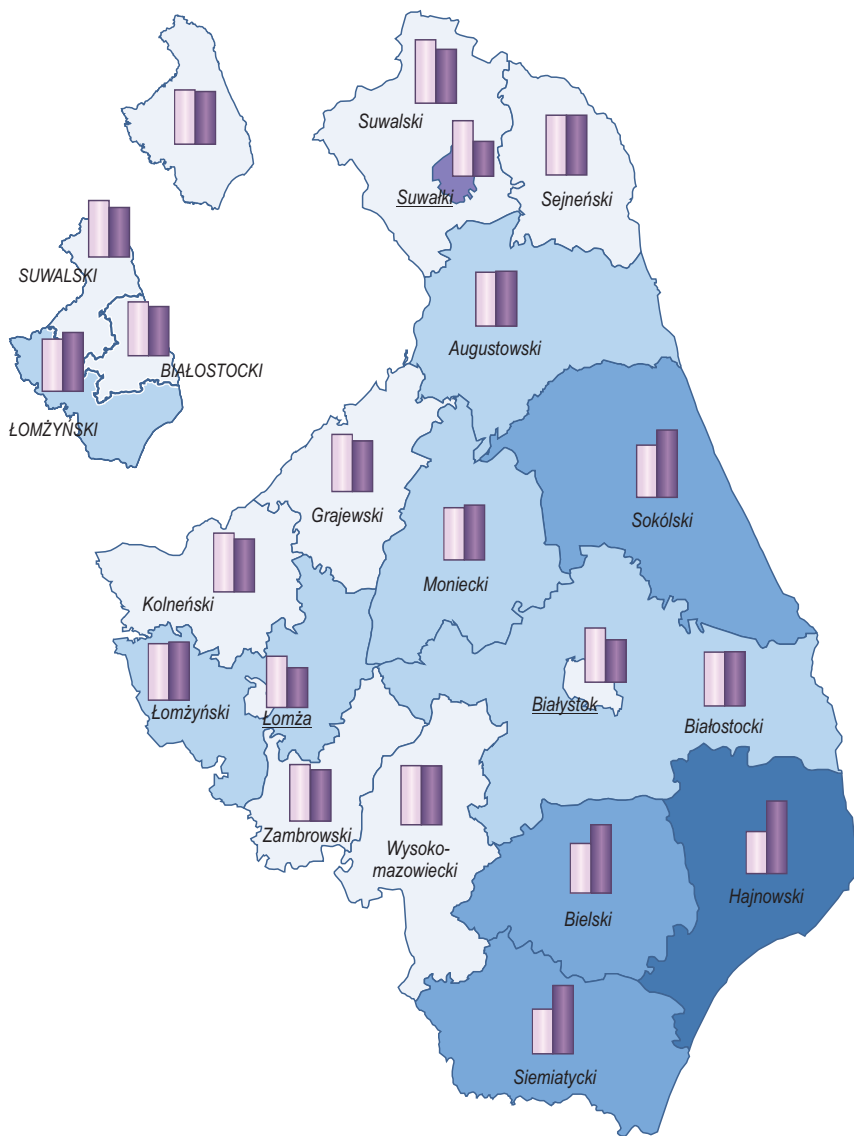
*NON-WORKING AGE POPULATION PER 100 PERSONS OF WORKING AGE
BY POWIATS IN 2008*

As of 31 Dec



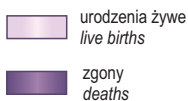
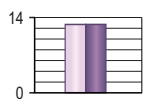
RUCH NATURALNY NA 1000 LUDNOŚCI WEDŁUG PODREGIONÓW I POWIATÓW W 2008 R.

VITAL STATISTICS PER 1000 POPULATION BY SUBREGIONS AND POWIATS IN 2008



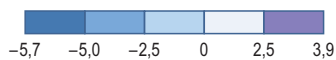
Urodzenia żywe i zgony

Live births and deaths



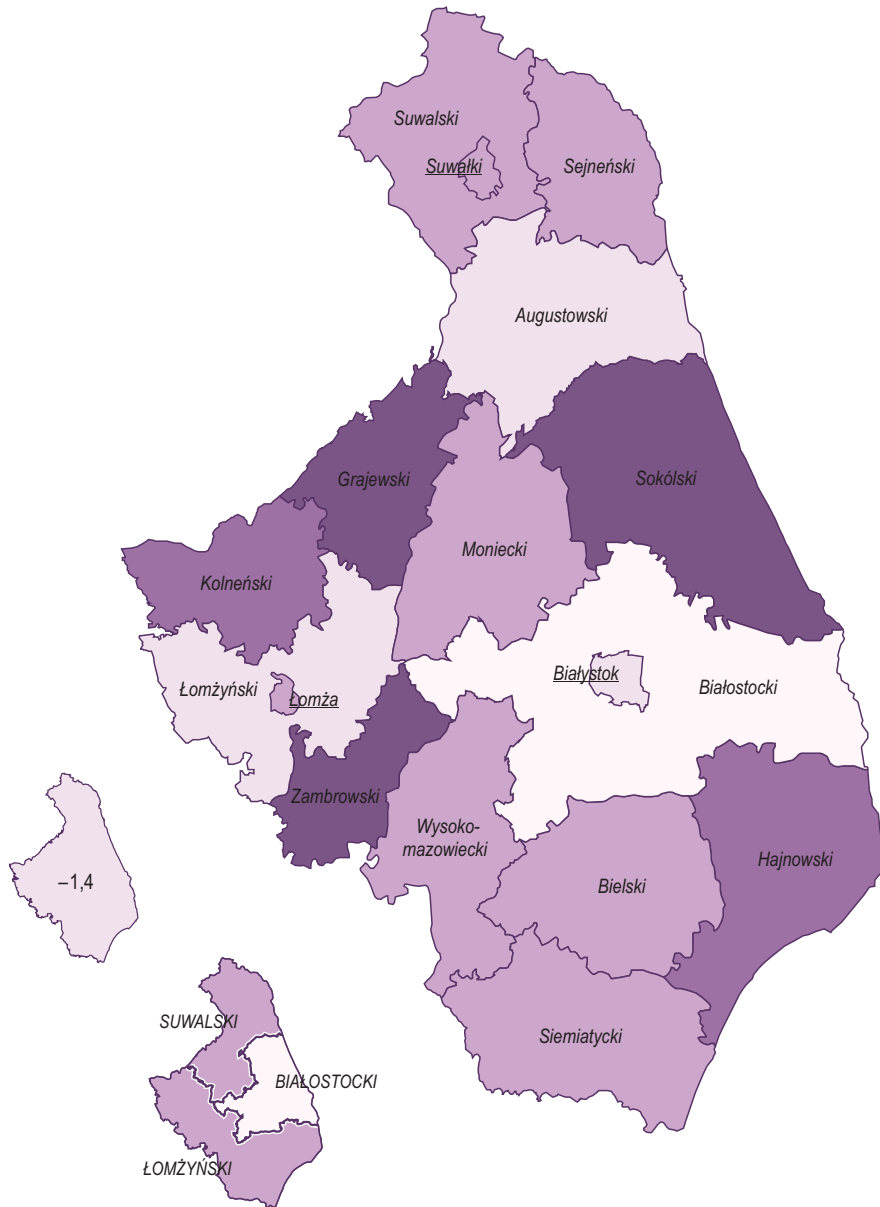
Przyrost naturalny

Natural increase



**SALDO MIGRACJI WEWNĘTRZNYCH I ZAGRANICZNYCH NA POBYT STAŁY NA 1000 LUDNOŚCI
WEDŁUG PODREGIONÓW I POWIATÓW W 2008 R.**

**INTERNAL AND INTERNATIONAL NET MIGRATION FOR PERMANENT RESIDENCE PER 1000 POPULATION
BY SUBREGIONS AND POWIATS IN 2008**

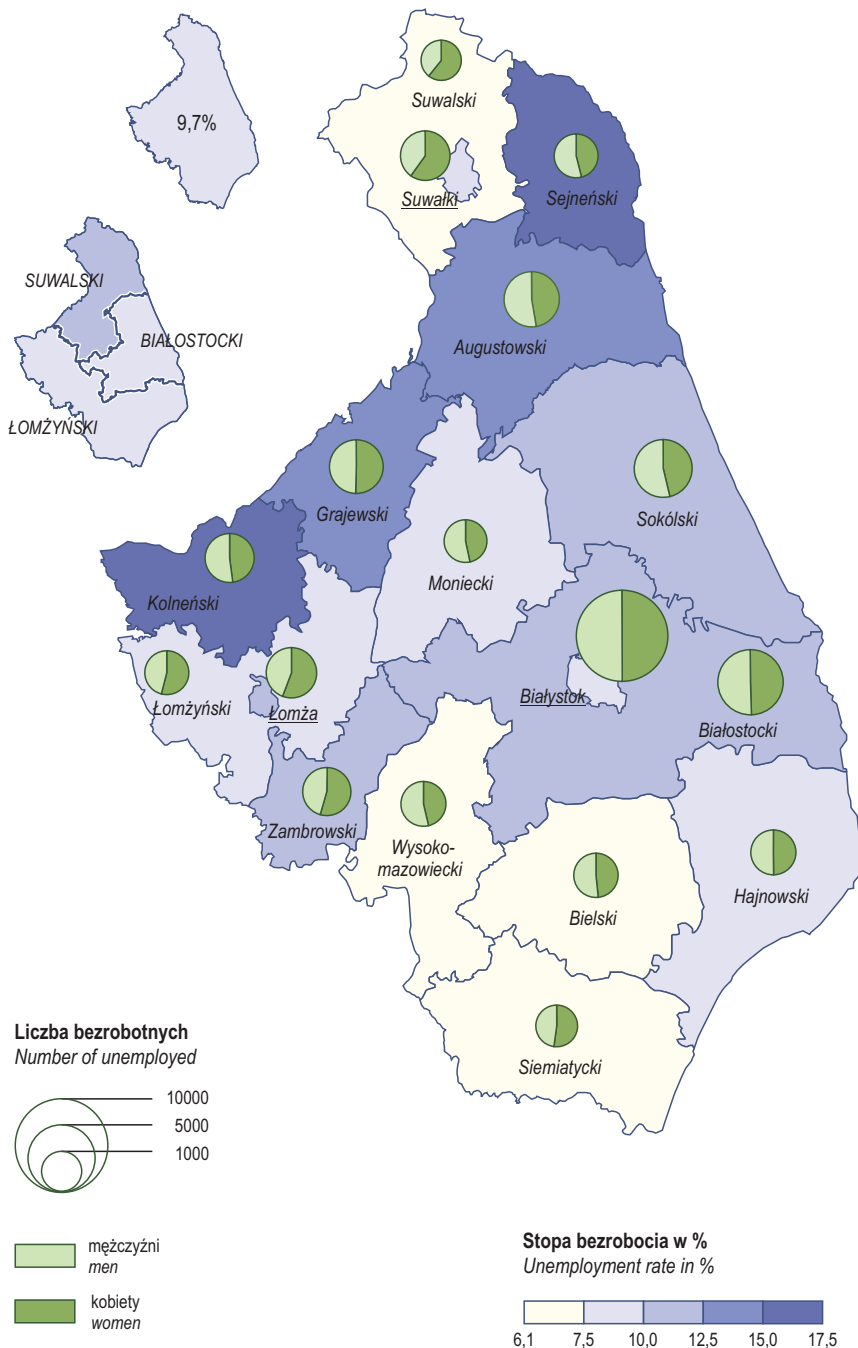


BEZROBOTNI ZAREJESTROWANI WEDŁUG PODREGIONÓW I POWIATÓW W 2008 R.

Stan w dniu 31 XII

REGISTERED UNEMPLOYED BY SUBREGIONS AND POWIATS IN 2008

As of 31 Dec



ZASOBY MIESZKANIOWE^a WEDŁUG POWIATÓW W 2008 R.

Stan w dniu 31 XII

DWELLING STOCKS^a BY POWIATS IN 2008

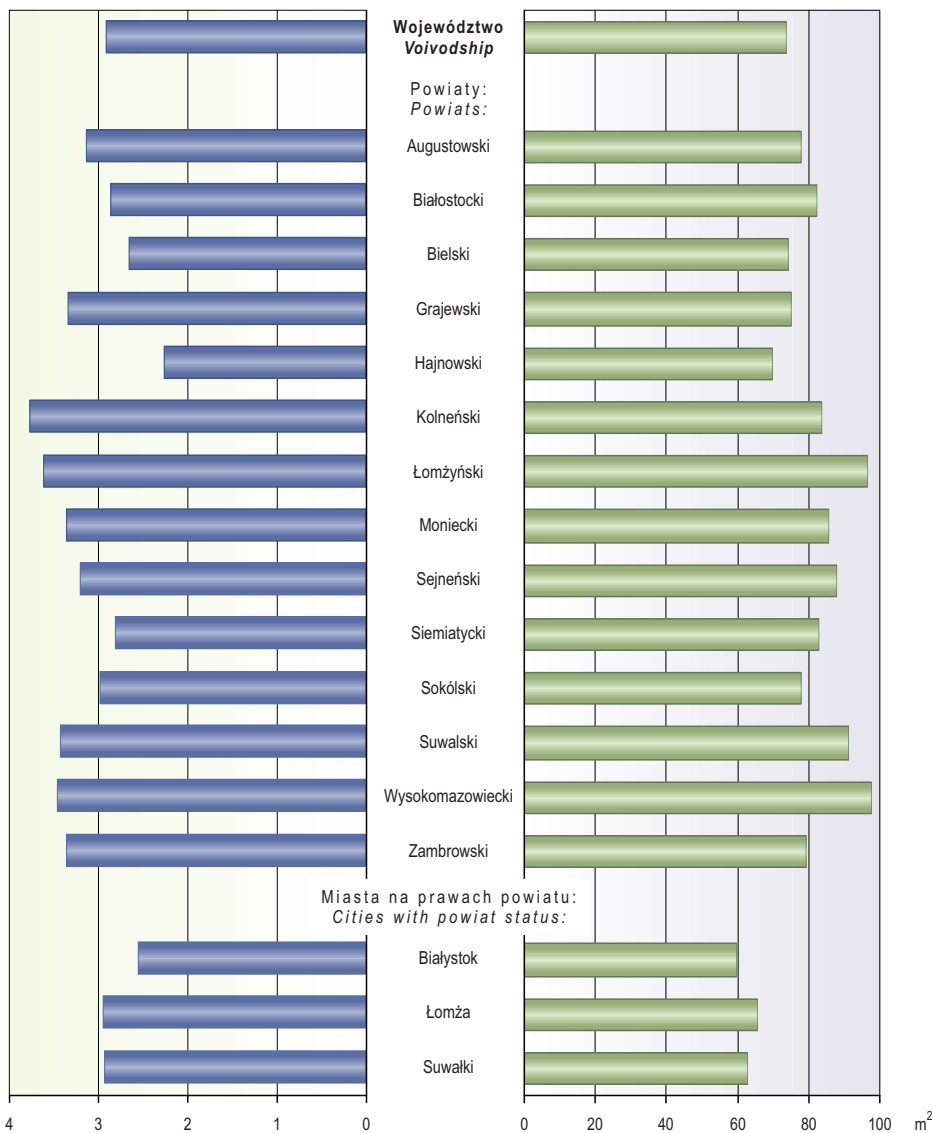
As of 31 Dec

Przeciętna liczba osób na 1 mieszkanie

Average number of persons per dwelling

Przeciętna powierzchnia użytkowa 1 mieszkania

Average usable floor space per dwelling



a Na podstawie bilansów.

a Based on balances.

**LICZBA LUDNOŚCI NA 1 APTEKĘ OGÓLNODOSTĘPNĄ
WEDŁUG POWIATÓW W 2008 R.**

Stan w dniu 31 XII

*NUMBER OF POPULATION PER PUBLIC PHARMACY
BY POWIATS IN 2008*

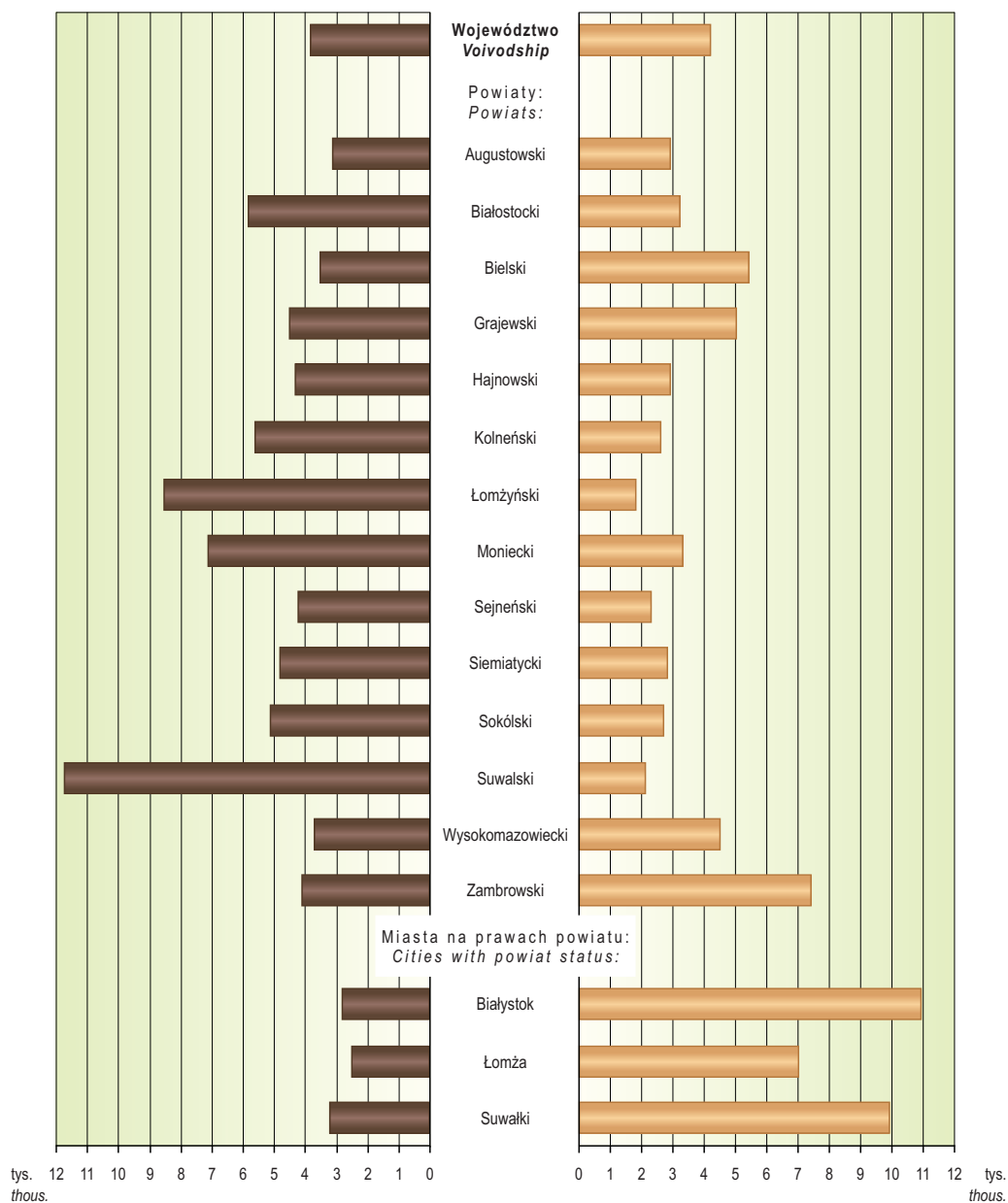
As of 31 Dec

**LICZBA LUDNOŚCI NA 1 PLACÓWKĘ BIBLIOTECZNĄ^a
WEDŁUG POWIATÓW W 2008 R.**

Stan w dniu 31 XII

*NUMBER OF POPULATION PER LIBRARY INSTITUTION^a
BY POWIATS IN 2008*

As of 31 Dec



^a Łącznie z filiami i punktami bibliotecznymi.

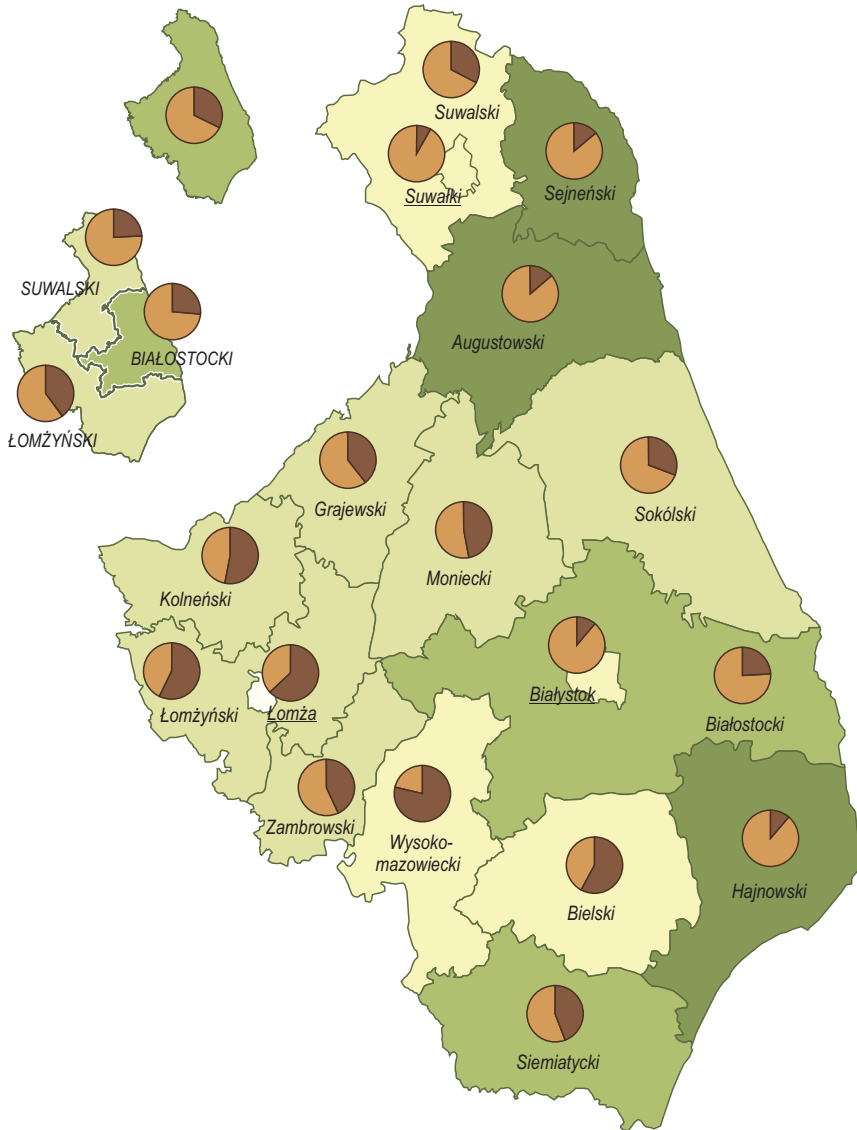
^a Including branches and library service points.

GRUNTY LEŚNE I LESISTOŚĆ WEDŁUG PODREGIONÓW I POWIATÓW W 2008 R.

Stan w dniu 31 XII


FOREST LAND AND FOREST COVER BY SUBREGIONS AND POWIATS IN 2008

As of 31 Dec



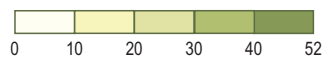
Struktura powierzchni gruntów leśnych

Structure of forest land



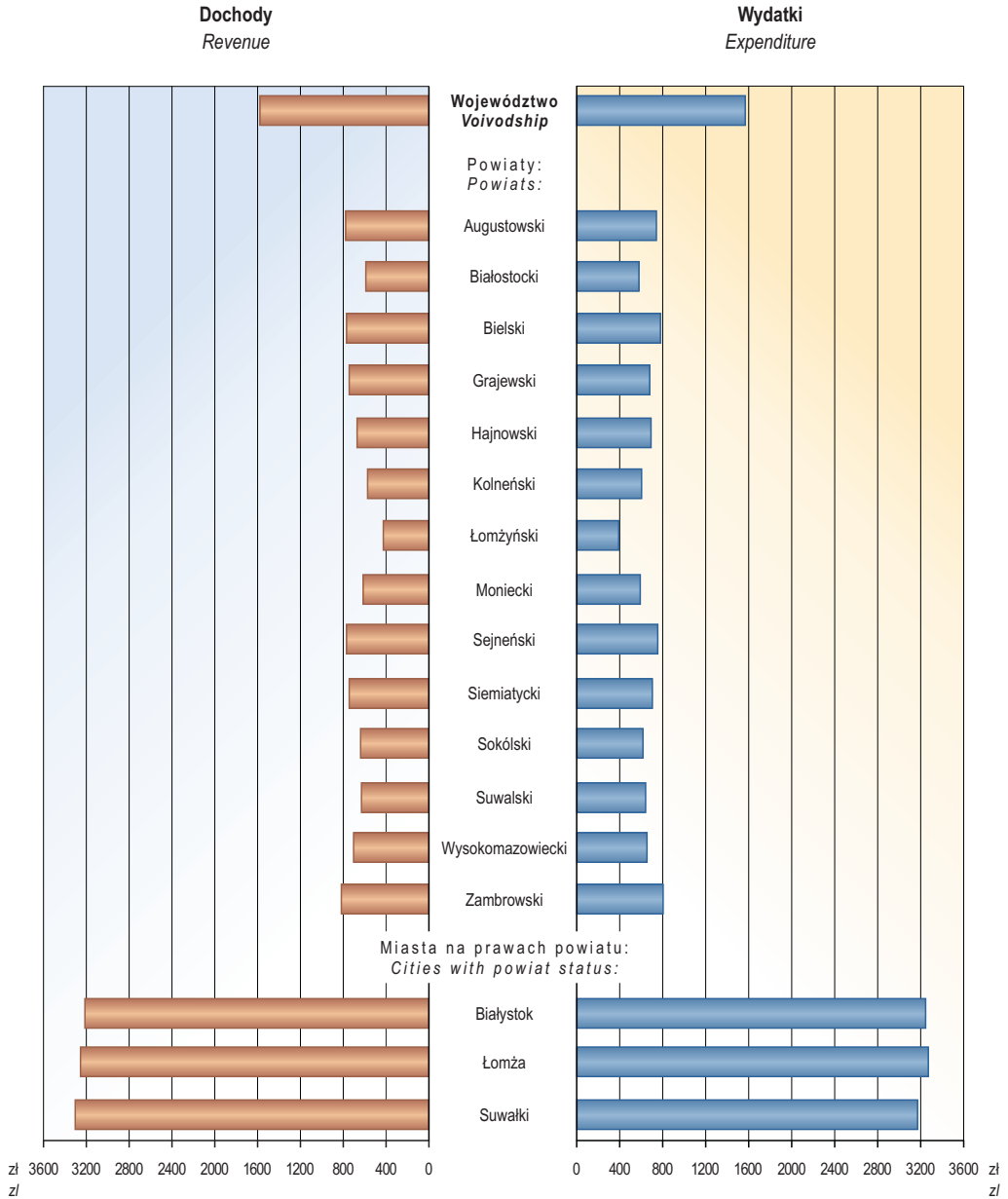
Lesistość w %

Forest cover in %



**DOCHODY I WYDATKI BUDŻETÓW POWIATÓW I MIAST NA PRAWACH POWIATU
NA 1 MIESZKAŃCA W 2008 R.**

REVENUE AND EXPENDITURE OF POWIATS AND CITIES WITH POWIAT STATUS BUDGETS
PER CAPITA IN 2008

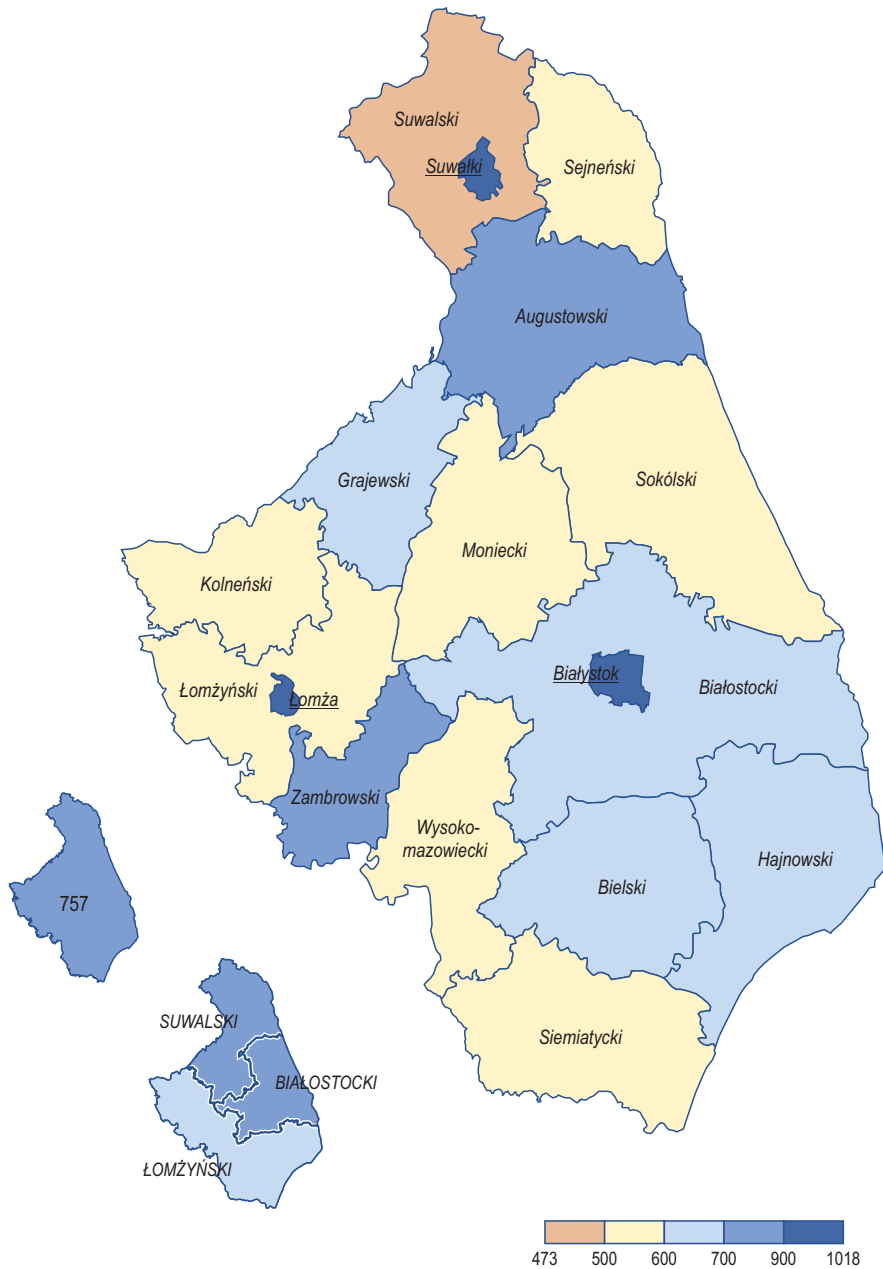


**PODMIOTY GOSPODARKI NARODOWEJ^a ZAREJESTROWANE W REJESTRZE REGON NA 10 TYS. LUDNOŚCI
WEDŁUG PODREGIONÓW I POWIATÓW W 2008 R.**

Stan w dniu 31 XII

**ENTITIES OF THE NATIONAL ECONOMY^a RECORDED IN THE REGON REGISTER PER 10 THOUS. POPULATION
BY SUBREGIONS AND POWIATS IN 2008**

As of 31 Dec



^a Bez osób prowadzących gospodarstwa indywidualne w rolnictwie.

^a Excluding persons tending private farms in agriculture.