

URZĄD STATYSTYCZNY W BIAŁYMSTOKU  
STATISTICAL OFFICE IN BIAŁYSTOK

**WOJEWÓDZTWO  
PODLASKIE**

**PODREGIONY  
POWIATY  
GMINY**

**2006**

**SUBREGIONS  
POWIATS  
GMINAS**

**PODLASKIE  
VOIVODSHIP**

**ZESPÓŁ REDAKCYJNY  
URZĘDU STATYSTYCZNEGO W BIAŁYMSTOKU**

**EDITORIAL BOARD  
OF STATISTICAL OFFICE IN BIAŁYSTOK**

PRZEWODNICZĄCA      *PRESIDENT*

Ewa Kamińska-Gawryluk

REDAKTOR GŁÓWNY      *EDITOR-IN-CHIEF*

Anna Szeszko

CZŁONKOWIE      *MEMBERS*

Anna Abako, Grzegorz Błachowski, Krystyna Falkowska, Wiesława Kamińska,  
Joanna Mojsa, Teresa Niewińska, Krystyna Skardzińska, Ewa Suchocka

Redakcja i skład komputerowy      *Edited and setting*  
Zespół pracowników      *Workers*  
Urzędu Statystycznego w Białymstoku      *of Statistical Office in Białystok*

Projekt okładki      *Cover design*

Lidia Motrenko-Makuch

**Przy publikowaniu danych US  
prosimy o podanie źródła**

***When publishing SO data  
please indicate source***

## PRZEDMOWA

Urząd Statystyczny w Białymstoku przekazuje Państwu trzecią edycję publikacji zatytułowanej „Województwo podlaskie – podregiony, powiaty, gminy”, dostępną również na płycie kompaktowej. Stanowi ona uzupełnienie „Rocznika Statystycznego Województwa Podlaskiego 2006”.

Opracowanie zawiera bogaty zestaw danych charakteryzujących stan i ochronę środowiska naturalnego oraz sytuację społeczno-gospodarczą Podlasia w 2005 r. w przekroju przestrzennym. W publikacji zamieszczono również tablice przeglądowe prezentujące województwo podlaskie w retrospekcji od 2000 r. oraz podregiony i powiaty w latach 2000 i 2005. Ponadto, wybrane zjawiska i zaobserwowane prawidłowości przedstawiono w formie wykresów i kartogramów.

Przy zachowanym układzie tematycznym, w niniejszej edycji publikacji wprowadzono zmiany w zakresie danych dotyczących szkół ponadgimnazjalnych; podano je łącznie z prezentowanymi dotychczas oddzielnie szkołami ponadpodstawowymi (dla absolwentów 8-letniej szkoły podstawowej). Po dwuletniej przerwie, przywrócono informacje na temat liczby zarejestrowanych pojazdów samochodowych i ciągników w poszczególnych powiatach.

Oddając do rąk Państwa niniejsze opracowanie, serdecznie dziękuję wszystkim osobom i instytucjom za przekazane informacje oraz uwagi i wnioski, które przyczyniły się do ukształtowania i wzbogacenia jego treści.

Dyrektor  
Urzędu Statystycznego w Białymstoku



Ewa Kamińska-Gawryluk

Białystok, grudzień 2006 r.

## **PREFACE**

*Statistical Office in Białystok is pleased to present the third edition of the publication titled "Podlaskie Voivodship – Subregions, Powiats and Gminas", also available on CD. It is a supplement to "The Statistical Yearbook of Podlaskie Voivodship 2006".*


*The publication contains wide set of data characterizing state and protection of natural environment as well as the socio-economic situation of Podlasie in 2005 in the spatial division. There are also overall tables presenting Podlaskie Voivodship in the retrospective since 2000 as well as subregions and powiats in 2000 and 2005. Moreover, selected phenomena and observed regularities are presented in the form of graphs and cartograms.*

*With the unchanged subject matter, this edition of the publication has introduced some changes concerning the data on upper secondary schools. It has been presented including upper secondary (post-primary) schools (for graduates of 8-year primary school) which previously was shown separately. After a 2-year break, information on the number of registered road vehicles and tractors has been restored in individual powiats.*

*Presenting the publication, I would like to sincerely thank all those individuals and institutions for their assistance in providing information and suggestions which have contributed to improving and enriching its contents.*

*Director*

*Statistical Office in Białystok*



*Ewa Kamińska-Gawryluk*

## SPIS TREŚCI

## CONTENTS

	Strona Page
<b>Przedmowa</b> .....	<b>Preface</b> ..... 3-4
<b>Spis tablic, map i wykresów</b> .....	<b>List of tables, maps and graphs</b> ..... 6-9
<b>Objaśnienia znaków umownych. Ważniejsze skróty</b> .....	<b>Symbols. Major abbreviations</b> ..... 10
<b>Uwagi ogólne</b> .....	<b>General notes</b> ..... 11-32
<b>TABLICE PRZEGLĄDOWE</b>	<b>REVIEW TABLES</b>
I. Ważniejsze dane o województwie (2000, 2001, 2002, 2003, 2004, 2005) .....	<i>Major data on the voivodship (2000, 2001, 2002, 2003, 2004, 2005)</i> ..... 33-44
II. Wybrane dane o podregionach (NTS 3) i powiatach (NTS 4) [2000, 2005] .....	<i>Selected data by subregions (NTS 3) and powiats (NTS 4) [2000, 2005]</i> ..... 45-50
III. Powiaty na tle województwa w 2005 r. ....	<i>Powiats against the background of the voivodship in 2005</i> ..... 51-53
<b>DZIAŁY</b>	<b>CHAPERS</b>
I. Stan i ochrona środowiska .....	<i>Environmental protection</i> ..... 54-66
II. Radni gmin i powiatów .....	<i>Councillors of gminas and powiats</i> ..... 67-72
III. Bezpieczeństwo publiczne .....	<i>Public safety</i> ..... 73-75
IV. Powierzchnia i ludność .....	<i>Area and population</i> ..... 76-100
V. Rynek pracy .....	<i>Labour market</i> ..... 101-114
VI. Infrastruktura komunalna. Mieszkania .....	<i>Municipal infrastructure. Dwellings</i> ..... 115-135
VII. Edukacja i wychowanie .....	<i>Education</i> ..... 136-154
VIII. Ochrona zdrowia i opieka społeczna .....	<i>Health care and social welfare</i> ..... 155-157
IX. Kultura. Turystyka. Sport .....	<i>Culture. Tourism. Sport</i> ..... 158-166
X. Leśnictwo .....	<i>Forestry</i> ..... 167-177
XI. Transport .....	<i>Transport</i> ..... 178-179
XII. Handel .....	<i>Trade</i> ..... 180-181
XIII. Finanse publiczne .....	<i>Public finance</i> ..... 182-209
XIV. Inwestycje i środki trwałe .....	<i>Investments and fixed assets</i> ..... 210-214
XV. Podmioty gospodarki narodowej .....	<i>Entities of the national economy</i> ..... 215-234

## SPIS TABLIC

## LIST OF TABLES

	Tablica Table	Strona Page
<b>DZIAŁ I. STAN I OCHRONA ŚRODOWISKA</b>	<b>CHAPTER I. ENVIRONMENTAL PROTECTION</b>	
Zużycie wody na potrzeby gospodarki narodowej i ludności w 2005 r. ....	1	54
Ścieki przemysłowe i komunalne oraz ludność korzystająca z oczyszczalni ścieków w 2005 r. ....	2	55
Emisja i redukcja przemysłowych zanieczyszczeń powietrza w 2005 r. ....	3	56
Odpady wytworzone i nagromadzone oraz tereny ich składowania w 2005 r. ....	4	57
Ochrona przyrody i krajobrazu w 2005 r. ....	5	58
Wydatki inwestycyjne służące ochronie środowiska i gospodarce wodnej w 2005 r. (ceny bieżące) ....	6	59
Wydatki inwestycyjne służące ochronie środowiska według źródeł finansowania w 2005 r. (ceny bieżące) ....	7	66
<b>DZIAŁ II. RADNI GMIN I POWIATÓW</b>	<b>CHAPTER II. COUNCILLORS OF GMINAS AND POWIATS</b>	
Radni gmin według płci, wieku i poziomu wykształcenia w 2005 r. ....	1 (8)	67
Radni powiatów i miast na prawach powiatu według płci, wieku i poziomu wykształcenia w 2005 r. ....	2 (9)	72
<b>DZIAŁ III. BEZPIECZEŃSTWO PUBLICZNE</b>	<b>CHAPTER III. PUBLIC SAFETY</b>	
Zarejestrowana działalność Państwowej Straży Pożarnej w 2005 r. ....	1 (10)	73
Przestępstwa stwierdzone w zakończonych postępowaniach przygotowawczych według wybranych rodzajów przestępstw w 2005 r. ...	2 (11)	74
Wskaźniki wykrywalności sprawców przestępstw stwierdzonych według wybranych rodzajów przestępstw w 2005 r. ....	3 (12)	75
<b>DZIAŁ IV. POWIERZCHNIA I LUDNOŚĆ</b>	<b>CHAPTER IV. AREA AND POPULATION</b>	
Powierzchnia i ludność w 2005 r. ....	1 (13)	76
Ludność według płci i wieku w 2005 r. ....	2 (14)	81
Ludność w wieku produkcyjnym i nieprodukcyjnym w 2005 r. ....	3 (15)	83
Ruch naturalny ludności w 2005 r. ....	4 (16)	89
Małżeństwa i rozwody w 2005 r. ....	5 (17)	95
Migracje wewnętrzne i zagraniczne ludności na pobyt stały w 2005 r. ....	6 (18)	96
Migracje wewnętrzne ludności na pobyt stały w 2005 r. ....	7 (19)	97
Prognoza ludności (2005, 2010, 2015, 2020, 2025, 2030) ....	8 (20)	99

		Tablica Table	Strona Page
<b>DZIAŁ V. RYNEK PRACY</b>	<b>CHAPTER V. LABOUR MARKET</b>		
Pracujący w 2005 r. ....	<i>Employed persons in 2005</i> .....	1 (21)	101
Pracujący według rodzajów działalności w 2005 r. ....	<i>Employed persons by kind of activities in 2005</i> ..	2 (22)	107
Zatrudnienie i wynagrodzenia w 2005 r. ....	<i>Paid employment as well as wages and salaries in 2005</i> .....	3 (23)	108
Podstawowe dane o bezrobotnych zarejestrowanych w 2005 r. ....	<i>Basic data on registered unemployed persons in 2005</i> .....	4 (24)	110
Bezrobotni zarejestrowani według wieku i poziomu wykształcenia w 2005 r. ....	<i>Registered unemployed persons by age and educational level in 2005</i> .....	5 (25)	111
Bezrobotni zarejestrowani według czasu pozostawania bez pracy w 2005 r. ....	<i>Registered unemployed persons by duration of unemployment in 2005</i> .....	6 (26)	112
Bezrobotni zarejestrowani według stażu pracy w 2005 r. ....	<i>Registered unemployed persons by work seniority in 2005</i> .....	7 (27)	113
Zatrudnieni w warunkach zagrożenia w 2005 r. ....	<i>Persons working in hazardous conditions in 2005</i> .....	8 (28)	114
<b>DZIAŁ VI. INFRASTRUKTURA KOMUNALNA. MIESZKANIA</b>	<b>CHAPTER VI. MUNICIPAL INFRASTRUCTURE. DWELLINGS</b>		
Wodociągi i kanalizacja w 2005 r. ....	<i>Water-line and sewage systems in 2005</i> .....	1 (29)	115
Sieć gazowa oraz odbiorcy i zużycie gazu z sieci w gospodarstwach domowych w 2005 r. ....	<i>Gas-line system as well as consumers and consumption of gas from gas-line system in households in 2005</i> .....	2 (30)	121
Odbiorcy oraz zużycie energii elektrycznej w gospodarstwach domowych w 2005 r. ....	<i>Consumers and consumption of electricity in households in 2005</i> .....	3 (31)	122
Zasoby mieszkaniowe w 2005 r. ....	<i>Dwelling stocks in 2005</i> .....	4 (32)	123
Mieszkania według stosunków własnościowych w 2005 r. ....	<i>Dwellings by type of ownership in 2005</i> .....	5 (33)	129
Budynki oddane do użytkowania w 2005 r. ....	<i>Buildings completed in 2005</i> .....	6 (34)	130
Mieszkania oddane do użytkowania w 2005 r. ....	<i>Dwellings completed in 2005</i> .....	7 (35)	131
<b>DZIAŁ VII. EDUKACJA I WYCHOWANIE</b>	<b>CHAPTER VII. EDUCATION</b>		
Szkoły podstawowe dla dzieci i młodzieży w roku szkolnym 2005/06 .....	<i>Primary schools for children and youth in 2005/06 school year</i> .....	1 (36)	136
Gimnazja dla dzieci i młodzieży w roku szkolnym 2005/06 .....	<i>Lower secondary schools for children and youth in 2005/06 school year</i> .....	2 (37)	140
Zasadnicze szkoły zawodowe dla młodzieży w roku szkolnym 2005/06 .....	<i>Basic vocational schools for youth in 2005/06 school year</i> .....	3 (38)	145
Licea ogólnokształcące dla młodzieży w roku szkolnym 2005/06 .....	<i>General secondary schools for youth in 2005/06 school year</i> .....	4 (39)	146
Licea profilowane dla młodzieży w roku szkolnym 2005/06 .....	<i>Specialized secondary schools for youth in 2005/06 school year</i> .....	5 (40)	147
Technika dla młodzieży w roku szkolnym 2005/06 .....	<i>Technical secondary schools for youth in 2005/06 school year</i> .....	6 (41)	148
Szkoły policealne w roku szkolnym 2005/06 .....	<i>Post-secondary schools in 2005/06 school year</i> .....	7 (42)	149
Szkoły dla dorosłych w roku szkolnym 2005/06 ..	<i>Schools for adults in 2005/06 school year</i> .....	8 (43)	150
Wychowanie przedszkolne w roku szkolnym 2005/06 .....	<i>Pre-primary education in 2005/06 school year</i> ....	9 (44)	151

	Tablica Table	Strona Page
<b>DZIAŁ VIII. OCHRONA ZDROWIA I OPIEKA SPOŁECZNA</b>	<b>CHAPTER VIII. HEALTH CARE AND SOCIAL WELFARE</b>	
Szpitala, ambulatoryjna opieka zdrowotna i apteki w 2005 r. ....	1 (45)	155
Żłobki oraz domy i zakłady pomocy społecznej w 2005 r. ....	2 (46)	156
Całodobowe placówki opiekuńczo-wychowawcze dla dzieci i młodzieży w 2005 r. ....	3 (47)	157
<b>DZIAŁ IX. KULTURA. TURYSTYKA. SPORT</b>	<b>CHAPTER IX. CULTURE. TOURISM. SPORT</b>	
Biblioteki publiczne w 2005 r. ....	1 (48)	158
Muzea w 2005 r. ....	2 (49)	163
Kina stałe w 2005 r. ....	3 (50)	164
Turystyczne obiekty zbiorowego zakwaterowania w 2005 r. ....	4 (51)	165
Kluby sportowe w 2004 r. ....	5 (52)	166
<b>DZIAŁ X. LEŚNICTWO</b>	<b>CHAPTER X. FORESTRY</b>	
Ważniejsze dane o leśnictwie w 2005 r. ....	1 (53)	167
Grunty nieleśne zalesione i przeznaczone do zalesienia w 2005 r. ....	2 (54)	174
Lasy niestanowiące własności Skarbu Państwa w 2005 r. ....	3 (55)	177
<b>DZIAŁ XI. TRANSPORT</b>	<b>CHAPTER XI. TRANSPORT</b>	
Drogi publiczne w 2005 r. ....	1 (56)	178
Pojazdy samochodowe i ciągniki zarejestrowane w 2005 r. ....	2 (57)	179
<b>DZIAŁ XII. HANDEL</b>	<b>CHAPTER XII. TRADE</b>	
Sklepy i stacje paliw w 2005 r. ....	1 (58)	180
Targowiska w 2005 r. ....	2 (59)	181
<b>DZIAŁ XIII. FINANSE PUBLICZNE</b>	<b>CHAPTER XIII. PUBLIC FINANCE</b>	
Dochody budżetów powiatów i miast na prawach powiatu według rodzajów w 2005 r. ....	1 (60)	182
Dochody budżetów powiatów i miast na prawach powiatu według działów w 2005 r. ....	2 (61)	183
Dochody budżetów gmin według rodzajów w 2005 r. ....	3 (62)	185
Wydatki budżetów powiatów i miast na prawach powiatu według rodzajów w 2005 r. ....	4 (63)	190
Wydatki budżetów powiatów i miast na prawach powiatu według działów w 2005 r. ....	5 (64)	191
Wydatki budżetów gmin według rodzajów w 2005 r. ....	6 (65)	193
Wydatki budżetów gmin według działów w 2005 r. ....	7 (66)	200
Dochody i wydatki budżetów powiatów i miast na prawach powiatu na 1 mieszkańca w 2005 r. ....	8 (67)	205
Dochody i wydatki budżetów gmin na 1 mieszkańca w 2005 r. ....	9 (68)	206



	Tablica Table	Strona Page
<b>DZIAŁ XIV. INWESTYCJE I ŚRODKI TRWAŁE</b>	<b>CHAPTER XIV. INVESTMENTS AND FIXED ASSETS</b>	
Nakłady inwestycyjne w przedsiębiorstwach według wybranych sekcji w 2005 r. (ceny bieżące) .....	1 (69)	210
Nakłady inwestycyjne w państwowych i samorządowych jednostkach i zakładach budżetowych według wybranych sekcji w 2005 r. (ceny bieżące) .....	2 (70)	212
Wartość brutto środków trwałych w przedsiębiorstwach według wybranych sekcji w 2005 r. (bieżące ceny ewidencyjne) .....	3 (71)	213
<b>DZIAŁ XV. PODMIOTY GOSPODARKI NARODOWEJ</b>	<b>CHAPTER XV. ENTITIES OF THE NATIONAL ECONOMY</b>	
Podmioty gospodarki narodowej zarejestrowane w rejestrze REGON w 2005 r. ....	1 (72)	215
Podmioty gospodarki narodowej zarejestrowane w rejestrze REGON według wybranych sekcji w 2005 r. ....	2 (73)	222
Spółki handlowe według form prawnych w 2005 r. ....	3 (74)	228
Osoby fizyczne prowadzące działalność gospodarczą według wybranych sekcji w 2005 r. ....	4 (75)	229

**SPIS MAP I WYKRESÓW****LIST OF MAPS AND GRAPHS**

Podział administracyjny województwa podlaskiego w 2005 r. ....	<i>Administrative division of Podlaskie Voivodship in 2005</i> .....	44
Podregiony w województwie podlaskim w 2005 r. ....	<i>Subregions in Podlaskie Voivodship in 2005</i> .....	45
Powierzchnia o szczególnych walorach przyrodniczych prawnie chroniona według podregionów i powiatów w 2005 r. ....	<i>Legally protected areas possessing unique environmental value by subregions and powiats in 2005 ..</i>	58
Wydatki inwestycyjne służące ochronie środowiska i gospodarce wodnej według powiatów w 2005 r. (ceny bieżące) .....	<i>Investment expenditures on environmental protection and water management by powiats in 2005 (current prices)</i> .....	59
Ludność na 1 km <sup>2</sup> według podregionów i powiatów w 2005 r. ....	<i>Population per 1 km<sup>2</sup> by subregions and powiats in 2005</i> .....	80
Ludność w wieku nieprodukcyjnym na 100 osób w wieku produkcyjnym według powiatów w 2005 r. ....	<i>Non-working age population per 100 persons of working age by powiats in 2005</i> .....	81
Przyrost naturalny na 1000 ludności według podregionów i powiatów w 2005 r. ....	<i>Natural increase per 1000 population by subregions and powiats in 2005</i> .....	94
Saldo migracji wewnętrznych i zagranicznych na pobyt stały na 1000 ludności według podregionów i powiatów w 2005 r. ....	<i>Internal and international net migration for permanent residence per 1000 population by subregions and powiats in 2005</i> .....	95
Stopy bezrobocia rejestrowanego według podregionów i powiatów w 2005 r. ....	<i>Registered unemployment rate by subregions and powiats in 2005</i> .....	122
Zasoby mieszkaniowe według powiatów w 2005 r. ....	<i>Dwelling stocks by powiats in 2005</i> .....	123
Liczba ludności na 1 aptekę według powiatów w 2005 r. ....	<i>Number of population per pharmacy by powiats in 2005</i> .....	166
Liczba ludności na 1 placówkę biblioteczną według powiatów w 2005 r. ....	<i>Number of population per library institution by powiats in 2005</i> .....	166
Lesistość według podregionów i powiatów w 2005 r. ....	<i>Forest cover by subregions and powiats in 2005</i> .....	167
Dochody i wydatki budżetów powiatów i miast na prawach powiatu na 1 mieszkańca w 2005 r. ....	<i>Revenue and expenditure of powiats and cities with powiat status budgets per capita in 2005</i> .....	214
Podmioty gospodarki narodowej zarejestrowane w rejestrze REGON na 10 tys. ludności według podregionów i powiatów w 2005 r. ....	<i>Entities of the national economy recorded in the REGON register per 10 thous. population by subregions and powiats in 2005</i> .....	215

## OBJAŚNIENIA ZNAKÓW UMOWNYCH SYMBOLS

Kreska (-)	–	zjawisko nie wystąpiło. <i>magnitude zero.</i>
Zero: (0)	–	zjawisko istniało w wielkości mniejszej od 0,5; <i>magnitude not zero, but less than 0,5 of a unit;</i>
(0,0)	–	zjawisko istniało w wielkości mniejszej od 0,05. <i>magnitude not zero, but less than 0,05 of a unit.</i>
Kropka (.)	–	zupełny brak informacji albo brak informacji wiarygodnych. <i>data not available or not reliable.</i>
Znak x	–	wypełnienie pozycji jest niemożliwe lub niecelowe. <i>not applicable.</i>
Znak Δ	–	oznacza, że nazwy zostały skrócone w stosunku do obowiązującej klasyfikacji; ich pełne nazwy podano w uwagach ogólnych do publikacji, ust. 14 na str. 13. <i>categories of applied classification are presented in abbreviated form; their full names are given in the general notes to the publication, item 14 on page 13.</i>
Znak #	–	oznacza, że dane nie mogą być opublikowane ze względu na konieczność zachowania tajemnicy statystycznej w rozumieniu ustawy o statystyce publicznej. <i>data may not be published due to the necessity of maintaining statistical confidentiality in accordance with the Law on Public Statistics.</i>
„W tym” „Of which”	–	oznacza, że nie podaje się wszystkich składników sumy. <i>indicates that not all elements of the sum are given.</i>
Comma (.)	–	<i>used in figures represents the decimal point.</i>

## WAŻNIEJSZE SKRÓTY MAJOR ABBREVIATIONS

tys. <i>thous.</i>	=	tysiąc <i>thousand</i>	kW·h	=	kilowatogodzina <i>kilowatt-hour</i>
mln	=	milion <i>million</i>	GW·h	=	gigawatogodzina <i>gigawatt-hour</i>
zł <i>zl</i>	=	złoty <i>zloty</i>	r.	=	rok
szt	=	sztuka	art. <i>Art.</i>	=	artykuł <i>article</i>
wol. <i>vol.</i>	=	wolumin <i>volume</i>	cd. <i>cont.</i>	=	ciąg dalszy <i>continued</i>
kg	=	kilogram <i>kilogram</i>	dok. <i>cont.</i>	=	dokończenie <i>continued</i>
dt	=	decytona <i>deciton</i>	nr (Nr) <i>No.</i>	=	numer <i>number</i>
t	=	tona <i>tonne</i>	Kk	=	Kodeks karny
km	=	kilometr <i>kilometre</i>	poz.	=	pozycja
m <sup>2</sup>	=	metr kwadratowy <i>square metre</i>	rev.	=	revisjon
ha	=	hektar <i>hectare</i>	str.	=	strona
km <sup>2</sup>	=	kilometr kwadratowy <i>square kilometre</i>	tabl.	=	tablica <i>table</i>
l	=	litr <i>litre</i>	ust.	=	ustęp
m <sup>3</sup>	=	metr sześcienny <i>cubic metre</i>	Dz. U.	=	Dziennik Ustaw
dam <sup>3</sup>	=	dekametr sześcienny <i>cubic decametre</i>	NACE	=	<i>Nomenclature des Activités de Communauté Européenne</i>
hm <sup>3</sup>	=	hektometr sześcienny <i>cubic hectometre</i>	PKD	=	Polska Klasyfikacja Działalności
			EKG <i>ECE</i>	=	Europejska Komisja Gospodarcza <i>Economic Commission for Europe</i>
			ONZ <i>UN</i>	=	Organizacja Narodów Zjednoczonych <i>United Nations</i>

## UWAGI OGÓLNE

### Uwagi wstępne

1. Dane zamieszczone w publikacji – jeśli nie zaznaczono inaczej – podano w **każdorazowym podziale administracyjnym kraju** oraz zgodnie z każdorazowym stanem organizacyjnym jednostek gospodarki narodowej.

W tablicach zawierających informacje w podziale na **miasta i wieś**, przez „miasta” rozumie się obszar położony w granicach administracyjnych tych jednostek, przez „wieś” – pozostałe terytorium województwa, podregionu, powiatu, gminy.

2. Dane prezentowane dla województwa, podregionów, powiatów i gmin odpowiadają poziomom: 2, 3, 4 i 5 Nomenklatury Jednostek Terytorialnych do Celów Statystycznych (NTS), opracowanej na podstawie Nomenclature of Territorial Units for Statistics (NUTS) obowiązującej w krajach Unii Europejskiej. NTS wprowadzona została rozporządzeniem Rady Ministrów z dnia 13 VII 2000 r. (Dz. U. Nr 58, poz. 685) z późniejszymi zmianami.

**Podregiony** (poziom 3) grupują jednostki szczebla powiatowego.

3. Prezentowane dane – jeśli nie zaznaczono inaczej – dotyczą **całej gospodarki narodowej**, tj. wszystkich podmiotów zlokalizowanych na terenie województwa, bez względu na formy organizacyjne i formy własności.

4. Prezentowane informacje przedstawione zostały stosownie do zakresu prowadzonych badań, obejmujących podmioty klasyfikowane według kryterium **liczby pracujących** i – jeśli nie zaznaczono inaczej – obejmują podmioty o liczbie pracujących:

- do 9 osób,
- od 10 do 49 osób,
- powyżej 49 osób.

5. Dane prezentuje się:

1) w układzie **Polskiej Klasyfikacji Działalności (PKD)**, opracowanej na podstawie wydawnictwa Urzędu Statystycznego Wspólnot Europejskich EUROSTAT „Nomenclature des Activités de Communauté Européenne – NACE rev. 1.1”. PKD wprowadzona została z dniem 1 V 2004 r. rozporządzeniem Rady Ministrów z dnia 20 I 2004 r. w sprawie Polskiej Klasyfikacji Działalności (Dz. U. Nr 33, poz. 289). Wprowadzenie tej klasyfikacji, w miejsce PKD obowiązującej do 30 IV 2004 r., nie wpływa na dotychczas prezentowane w publikacji dane.

W stosunku do PKD dokonano dodatkowego grupowania, ujmując pod pojęciem „**Przemysł**” sekcje: „Górnictwo”, „Przetwórstwo przemysłowe” oraz „Wytwarzanie i zaopatrywanie w energię elektryczną, gaz, wodę”.

## GENERAL NOTES

### Preliminary notes

1. Data in the publication, unless otherwise indicated, is presented according to the **administrative division of the country in a given period** as well as in accordance with the respective organizational status of units of the national economy.

In the tables containing information divided into **urban areas and rural areas**, the term “urban areas” is understood as areas located within the administrative borders of these units, the term “rural areas” – as other areas of the voivodship, subregion, powiat, gmina.

2. Data presented for voivodship, subregions, powiats and gminas corresponds to levels: 2, 3, 4 and 5 of the Nomenclature of Territorial Units for Statistical Purposes (NTS), compiled on the basis of the Nomenclature of Territorial Units for Statistics (NUTS) obligatory in countries of the European Union. NTS was introduced by the regulation of the Council of Ministers dated 13 VII 2000 (Journal of Laws No. 58, item 685) with later amendments.

**Subregions** (level 3) group powiat-level entities.

3. Presented data, unless otherwise indicated, concerns the **entire national economy**, i.e. all units located on the voivodship territory regardless of organizational and ownership forms.

4. Information is presented in compliance with the scope of conducted surveys, including entities classified according to the criterion of the **number of persons employed**, and (unless otherwise indicated) includes entities employing:

- up to 9 persons,
- from 10 to 49 persons,
- more than 49 persons.

5. Data is presented:

1) according to the **Polish Classification of Activities (PKD)** – compiled on the basis of the Statistical Office of the European Community EUROSTAT publication “Nomenclature des Activités de Communauté Européenne – NACE rev. 1.1”. PKD was introduced on 1 V 2004 by the regulation of the Council of Ministers regarding the Polish Classification of Activities, dated 20 I 2004 (Journal of Laws No. 33, item 289). Introduction of this classification, instead of PKD binding until 30 IV 2004, does not influence the data presented in the publication until now.

In the Polish version of NACE an additional grouping was introduced under the item “**Industry**” – sections: “Mining and quarrying”, “Manufacturing” and “Electricity, gas and water supply”.

Dane prezentowane w podziale **według rodzajów działalności** w:

- **usługach rynkowych** dotyczą sekcji: „Handel hurtowy i detaliczny; naprawa pojazdów samochodowych, motocykli oraz artykułów użytku osobistego i domowego”, „Hotele i restauracje”, „Transport, gospodarka magazynowa i łączność”, „Pośrednictwo finansowe”, „Obsługa nieruchomości, wynajem i usługi związane z prowadzeniem działalności gospodarczej”, „Działalność usługowa komunalna, społeczna i indywidualna, pozostała” oraz „Gospodarstwa domowe zatrudniające pracowników”,
- **usługach nierynkowych** – sekcji: „Administracja publiczna i obrona narodowa; obowiązkowe ubezpieczenia społeczne i powszechne ubezpieczenie zdrowotne”, „Edukacja” oraz „Ochrona zdrowia i pomoc społeczna”;

2) według **sektorów własności**:

- **sektor publiczny** – grupujący własność państwową (Skarbu Państwa i państwowych osób prawnych), własność jednostek samorządu terytorialnego oraz „własność mieszaną” z przewagą kapitału (mienia) podmiotów sektora publicznego,
- **sektor prywatny** – grupujący własność prywatną krajową (osób fizycznych i pozostałych jednostek prywatnych), własność zagraniczną (osób zagranicznych) oraz „własność mieszaną” z przewagą kapitału (mienia) podmiotów sektora prywatnego i brakiem przewagi sektorowej w kapitale (mieniu) podmiotu.

„Własność mieszaną” określona jest głównie dla spółek i wyznaczana na podstawie struktury kapitału (mienia) deklarowanego we wniosku rejestracyjnym spółki.

6. Dane według sekcji PKD oraz w podziale terytorialnym opracowano – jeśli nie zaznaczono inaczej – tzw. metodą przedsiębiorstw.

**Metoda przedsiębiorstw** (podmiotowa) oznacza przyjmowanie całych podmiotów gospodarki narodowej za podstawę grupowania wszystkich danych charakteryzujących ich działalność według poszczególnych poziomów klasyfikacyjnych i podziałów terytorialnych.

7. **Liczby względne (wskaźniki, odsetki)** obliczono z reguły na podstawie danych bezwzględnych wyrażonych z większą dokładnością niż podano w tablicach.

8. **Do przeliczeń na 1 mieszkańca (1000 ludności, itp.)** danych według stanu w końcu roku (np. łóżka w szpitalach, środki trwałe) przyjęto liczbę ludności według stanu w dniu 31 XII, a przy przeliczeniach danych charakteryzujących wielkość zjawiska w ciągu roku (np. ruch naturalny ludności, produkcja) – według stanu w dniu 30 VI.

9. Dane – jeśli nie zaznaczono inaczej – nie obejmują jednostek budżetowych resortu obrony narodowej oraz resortu spraw wewnętrznych i administracji.

10. **Wyjaśnienia metodyczne** dotyczące podstawowych pojęć i metod opracowania danych liczbowych zamieszczono w uwagach ogólnych do poszczególnych działów. Rozszerzone wyjaśnienia dotyczące poszczególnych dziedzin statystyki Czytelnik znajdzie w publikacjach tematycznych oraz w serii „Zeszyty metodyczne i klasyfikacje”.

Data presented in division by **kinds of activities** in:

- **market services** concerns sections: "Wholesale and retail trade; repair of motor vehicles, motor-cycles and personal and household goods", "Hotels and restaurants", "Transport, storage and communication", "Financial intermediation", "Real estate, renting and business activities", "Other community, social and personal service activity" as well as "Activities of households",
- **non-market services** – sections: "Public administration and defence; compulsory social security", "Education" and "Health and social work";

2) according to **ownership sectors**:

- **public sector** – grouping state ownership (of the State Treasury and state legal persons), local self-government entity ownership as well as "mixed ownership" with a predominance of capital (property) of public sector entities,
- **private sector** – grouping private domestic ownership (of natural persons and other private entities), foreign ownership (of foreign persons) as well as "mixed ownership" with a predominance of capital (property) of private sector entities and lack of predominance of public or private sector in capital (property) of the entity.

"Mixed ownership" is defined mainly for companies and determined on the basis of the capital (property) structure as declared in a company's registration application.

6. Data by NACE sections as well as in administrative division is compiled, unless otherwise indicated, using the so-called enterprise method.

In the **enterprise (entity) method**, the entire organizational unit of entities in the national economy is the basis for grouping all the data describing their activity by individual classification levels and territorial divisions.

7. **Relative numbers (indices, percentages)** are, as a rule, calculated on the basis of absolute data expressed with higher precision than that presented in the tables.

8. **In data calculations per capita (1000 population etc.)** as of the end of a year (e.g. beds in hospitals, fixed assets) the number of population as of 31 XII was used, whereas data describing the magnitude of a phenomenon within a year (e.g. vital statistics, production) – as of 30 VI.

9. Data, unless otherwise indicated, does not include budgetary entities of the Ministry of National Defence as well as the Ministry of Interior and Administration.

10. **Methodological explanations** concerning basic definitions and methods of compiling statistical data are enumerated in the general notes to individual chapters. More detailed information pertaining to particular fields of statistics can be found in subject matter publications as well as in the series "Zeszyty metodyczne i klasyfikacje" (Methodological Papers and Classifications).

11. Niektóre informacje zostały podane na podstawie danych nieostatecznych i mogą ulec zmianie w następnych publikacjach Urzędu Statystycznego.

12. Ze względu na elektroniczną technikę przetwarzania danych, w niektórych przypadkach sumy składników mogą się różnić od podanych wielkości „ogółem”.

13. Informacje statystyczne pochodzące ze źródeł spoza Urzędu Statystycznego opatrzone odpowiednimi notami.

14. W stosunku do obowiązującej Polskiej Klasyfikacji Działalności (PKD) w publikacji zastosowano skróty nazw niektórych poziomów klasyfikacyjnych; zestawienie zastosowanych skrótów i pełnych nazw podaje się poniżej:

<b>skrót</b> <i>abbreviation</i>	<b>pełna nazwa</b> <i>full name</i>
	<b>sekcje</b> <i>sections</i>
Handel i naprawy	Handel hurtowy i detaliczny; naprawa pojazdów samochodowych, motocykli oraz artykułów użytku osobistego i domowego
<i>Trade and repair</i>	<i>Wholesale and retail trade; repair of motor vehicles, motorcycles and personal and household goods</i>
Obsługa nieruchomości i firm	Obsługa nieruchomości, wynajem i usługi związane z prowadzeniem działalności gospodarczej
X	<i>Real estate, renting and business activities</i>
Administracja publiczna i obrona narodowa; obowiązkowe ubezpieczenia społeczne i zdrowotne	Administracja publiczna i obrona narodowa; obowiązkowe ubezpieczenia społeczne i powszechne ubezpieczenie zdrowotne
X	<i>Public administration and defence; compulsory social security</i>

## Stan i ochrona środowiska

1. Dane o **ściekach** dotyczą ścieków odprowadzonych do wód (do 2002 r. do wód powierzchniowych) lub do ziemi przez:

- 1) jednostki organizacyjne wnoszące opłaty za pobór z ujęć własnych rocznie 5 dam<sup>3</sup> i więcej wody podziemnej albo 20 dam<sup>3</sup> i więcej wody powierzchniowej lub odprowadzające rocznie 20 dam<sup>3</sup> i więcej ścieków,
- 2) wszystkie jednostki nadzorujące pracę sieci wodociągowej (w tym również spółdzielnie mieszkaniowe, spółki wodne, zakłady usług wodnych, zakłady pracy itp.).

2. Jako **ścieki wymagające oczyszczania** przyjęto ścieki odprowadzane siecią kanałów lub rowów otwartych bezpośrednio do wód, do ziemi lub do sieci kanalizacyjnej z jednostek produkcyjnych (łącznie z zanieczyszczonymi wodami chłodniczymi, jak również łącznie z zanieczyszczonymi wodami z odwadniania zakładów górniczych i obiektów budowlanych), z innych jednostek oraz z gospodarstw domowych.

Dane o **ściekach oczyszczanych** dotyczą ścieków oczyszczanych mechanicznie, chemicznie, biologicznie oraz z podwyższonym usuwaniem biogenów i odprowadzonych do wód lub do ziemi.

11. *Selected information is given on the basis of preliminary data and may change in subsequent publications of the Statistical Office.*

12. *Due to the electronic method of data processing, in some cases component totals can differ from the amount given in the item "total".*

13. *Statistical information originating from sources other than Statistical Office is indicated in the appropriate notes.*

14. *On regard to the binding "Nomenclature des Activités de Communauté Européenne – NACE rev. 1.1" names of some classification levels used in the publication have been abbreviated; the list of abbreviations used and their full names are given below:*

## Environmental protection

1. Data regarding **waste water** concerns waste water discharged into waters (until 2002 into surface water) or into the ground by:

- 1) organizational entities making payments for the annual withdrawal from their own intakes of 5 dam<sup>3</sup> or more of underground water, or 20 dam<sup>3</sup> or more of surface water, or discharging 20 dam<sup>3</sup> or more of waste water annually,
- 2) all entities responsible for the management of the water-line system (including housing cooperatives, water companies, waterworks and workplaces etc.).

2. **Waste water requiring treatment** is understood as waste water discharged by means of open channel or ditch systems directly into waters, ground or sewage system from entities engaged in production (including polluted cooling water and water from mine drainage and construction), other entities as well as households.

Data regarding **treated waste water** concerns waste water treated mechanically, chemically, biologically and with increased biogen removal discharged into waters and into the ground.

Przez ścieki oczyszczane mechanicznie rozumie się ścieki poddane procesowi usuwania jedynie zanieczyszczeń nierozpuszczalnych, tj. ciał stałych i tłuszczów ulegających osadzeniu lub flotacji, przy użyciu krat, sit, piaskowników, odtłuszczaczy współpracujących z osadnikami Imhoffa.

**Chemiczne oczyszczanie ścieków** polega na wytrącaniu niektórych związków rozpuszczalnych względnie ich neutralizacji metodami chemicznymi, takimi jak koagulacja, sorpcja na węglu aktywnym itp.

**Biologiczne oczyszczanie ścieków** następuje w procesie mineralizacji przez drobnoustroje w środowisku wodnym w sposób naturalny (np. poprzez rolnicze wykorzystanie ścieków, zraszanie pól, stawy rybne) lub w urządzeniach sztucznych (złóża biologiczne, osad czynny) i polega na usuwaniu ze ścieków zanieczyszczeń organicznych oraz związków biogennych i refrakcyjnych.

**Podwyższone usuwanie biogenów w ściekach** następuje w oczyszczalniach ścieków o wysokoefektywnych technologiach oczyszczania (głównie biologicznych, a także chemicznych) umożliwiających zwiększoną redukcję azotu i fosforu.

**Dane o ludności korzystającej z oczyszczalni ścieków** podano na podstawie badań Głównego Urzędu Statystycznego w oparciu o szacunek liczby ludności korzystającej z oczyszczalni oczyszczających ścieki z miast i wsi. W przypadku, gdy miasto obsługiwane jest przez kilka oczyszczalni o różnym sposobie oczyszczania, o zakwalifikowaniu miasta do obsługiwanego przez poszczególne rodzaje oczyszczalni ścieków decyduje przewaga ilości ścieków oczyszczanych przez dany rodzaj oczyszczalni.

3. Informacje o źródłach i wielkości emisji przemysłowych zanieczyszczeń powietrza oraz o stanie wyposażenia i efektach eksploatacji urządzeń do redukcji tych zanieczyszczeń dotyczą jednostek organizacyjnych ustalonych przez Ministra Ochrony Środowiska i Zasobów Naturalnych na podstawie określonej wysokości opłat wniesionych w 1986 r. za roczną emisję substancji zanieczyszczających powietrze według stawek określonych w rozporządzeniu Rady Ministrów z dnia 13 I 1986 r. w sprawie opłat za gospodarcze korzystanie ze środowiska i wprowadzanie w nim zmian (Dz. U. Nr 7, poz. 40) z późniejszymi zmianami.

Dane o emisji zanieczyszczeń pyłowych dotyczą: pyłów ze spalania paliw, cementowo-wapienniczych i materiałów ogniotrwałych, krzemowych, nawozów sztucznych, węglowo-grafitowych, sadzy oraz innych rodzajów emitowanych zanieczyszczeń pyłowych.

Dane o emisji zanieczyszczeń gazowych dotyczą: dwutlenku siarki, tlenku węgla, dwutlenku węgla, tlenków azotu, węglowodorów oraz innych rodzajów emitowanych zanieczyszczeń gazowych.

Dane o emisji zanieczyszczeń pyłowych i gazowych obejmują emisję zorganizowaną oraz niezorganizowaną. Większość jednostek sprawozdawczych wykazuje emisję określoną w zasadzie tylko z procesów technologicznych.

**Wielkość emisji z poszczególnych źródeł i poszczególnych rodzajów zanieczyszczeń** ustalona została albo na drodze pomiarów, albo na podstawie obliczeń z bilansu surowcowo-paliwowego w oparciu o wskaźniki emisji zanieczyszczeń dla charakterystycznych procesów technologicznych.

*Mechanical treatment of waste water is understood as the process of removing only non-soluble pollutants, i.e. solid bodies and fats subject to settlement or flotation, through the use of grates, filters, grit chambers, grease traps in conjunction with Imhoff tanks.*

*Chemical treatment of waste water consists in precipitating certain soluble compounds or their neutralization through chemical methods, such as coagulation, sorption on active carbon etc.*

*Biological treatment of waste water occurs through mineralization processes caused by microorganisms in the natural water environment (e.g. through agricultural use of waste water, field irrigation, fish ponds) or in artificial facilities (biofilters, activated sludge) and consists in the removal of organic pollutants or biogenous and refractive compounds from waste water.*

*Increased biogen removal from waste water occurs in waste water treatment plants with highly efficient treatment technologies (mostly biological and also chemical) allowing for an increased reduction in nitrogen and phosphorus content.*

*Data concerning the population using waste water treatment plants is given on the basis of surveys of the Central Statistical Office based on estimates of the number of population using waste water treatment plants treating urban and rural waste. When an urban area is served by several treatment plants with various methods of treatment, the predominate amount of waste water treated by a given treatment plant determines the classification of the urban area in the appropriate type of waste water treatment plant.*

3. Information regarding the sources and amount of emission of industrial air pollutants as well as the systems reducing such pollutants and the effects of their utilisation concerns organizational entities established by the Minister of Environmental Protection and Natural Resources on the basis of the defined amount of fees borne in 1986 for the annual emission of substances polluting the air, according to rates defined in the regulation of the Council of Ministers, dated 13 I 1986, regarding payments for economic use of the environment and modifications to it (Journal of Laws No. 7, item 40) with later amendments.

Data regarding emission of particulates pollutants concerns: particulates from the combustion of fuels, particulates from cement and lime, fire-resistant materials, silicates, artificial fertilisers, carbon and graphite, soot as well as other types of emitted particulates pollutants.

Data regarding emission of gaseous pollutants concerns: sulphur dioxide, carbon monoxide, carbon dioxide, nitrogen oxides, hydrocarbons, as well as other types of emitted gaseous pollutants.

Data regarding emission of particulate and gaseous pollutants includes organized and disorganized emissions. Most of the surveyed entities is estimated solely on the basis of technological processes.

Emission volumes from various sources and of different pollutant types were estimated through measurements or on the basis of calculations of the raw material and fuel balance based on pollutant emission indicators for the characteristic technological processes.

4. Informacje o **odpadach** opracowano w oparciu o ustawę z dnia 27 IV 2001 r. o odpadach (Dz. U. Nr 62, poz. 628) z późniejszymi zmianami, która weszła w życie 1 października 2001 r. oraz katalog odpadów wprowadzony w życie 1 I 2002 r. rozporządzeniem Ministra Środowiska (Dz. U. 2001, Nr 112, poz. 1206).

Informacje o **ilości i rodzajach odpadów** dotyczą zakładów, które wytworzyły w ciągu roku powyżej 1 tys. t odpadów lub nagromadziły 1 mln t i więcej odpadów (z wyłączeniem odpadów komunalnych).

**Odpady** oznaczają każdą substancję lub przedmiot należący do jednej z kategorii określonych w załączniku nr 1 do Ustawy z dnia 27 IV 2001 r. o odpadach (Dz. U. Nr 62, poz. 628) z późniejszymi zmianami, których posiadacz pozbywa się, zamierza pozbyć się lub do ich pozbycia się jest obowiązany.

Przez **odzysk odpadów** rozumie się wszelkie działania, niestwarzające zagrożenia dla życia, zdrowia ludzi lub dla środowiska, polegające na wykorzystaniu odpadów w całości lub w części, lub prowadzące do odzyskania z odpadów substancji, materiałów lub energii i ich wykorzystania.

**Unieszkodliwianie odpadów** polega na poddaniu ich procesom przekształcania biologicznego, fizycznego lub chemicznego w celu doprowadzenia ich do stanu, który nie stwarza zagrożeń dla życia, zdrowia ludzi lub dla środowiska. Unieszkodliwianiem odpadów jest także składowanie odpadów.

**Magazynowanie odpadów** to czasowe przetrzymanie lub gromadzenie odpadów przed ich transportem, odzyskiem lub unieszkodliwianiem.

Przez **odpady składowane** należy rozumieć odpady usunięte na składowiska (wypisiska, hałdy, stawy osadowe) własne zakładów lub obce.

Dane o **odpadach dotychczas składowanych (nagromadzonych)** dotyczą ilości odpadów zdeponowanych na terenach własnych zakładów w wyniku składowania w roku sprawozdawczym i w latach poprzednich.

5. **Park narodowy** obejmuje obszar wyróżniający się szczególnymi wartościami przyrodniczymi, naukowymi, społecznymi, kulturowymi i edukacyjnymi, o powierzchni nie mniejszej niż 1000 ha, na którym ochronie podlega cała przyroda oraz walory krajobrazowe.

6. **Rezerwat przyrody** obejmuje obszary zachowane w stanie naturalnym lub mało zmienionym, ekosystemy, ostoje i siedliska przyrodnicze, a także siedliska roślin, siedliska zwierząt i siedliska grzybów oraz twory i składniki przyrody nieożywionej wyróżniające się szczególnymi wartościami przyrodniczymi, naukowymi, kulturowymi lub walorami krajobrazowymi.

7. **Park krajobrazowy** obejmuje obszar chroniony ze względu na wartości przyrodnicze, historyczne i kulturowe oraz walory krajobrazowe w celu zachowania, popularyzacji tych wartości w warunkach zrównoważonego rozwoju.

8. **Obszar chronionego krajobrazu** obejmuje tereny chronione ze względu na wyróżniający się krajobraz o zróżnicowanych ekosystemach, wartościowe ze względu na możliwość zaspokajania potrzeb związanych z turystyką i wypoczynkiem lub pełnią funkcję korytarzy ekologicznych.

9. **Pomnikami przyrody** są pojedyncze twory przyrody żywej i nieożywionej lub ich skupiska o szczególnej wartości przyrodniczej, naukowej, kulturowej, historycznej lub krajobrazowej oraz odznaczające się indywidualnymi cechami, wyróżniającymi je wśród innych tworów, okazałych rozmiarów drzewa, krzewy gatunków rodzimych lub obcych, źródła, wodospady, wywierzyiska, skałki, jary, głązy narzutowe oraz jaskinie.

4. Information regarding **waste** was compiled according to the Act on Waste, dated 27 IV 2001 (Journal of Laws No. 62, item 628) with later amendments, introduced on 1 X 2001 as well as the waste catalogue introduced on 1 I 2002 by the regulation of the Ministry of Environment (Journal of Laws 2001, No. 112, item 1206).

Information regarding the **quantity and type of waste** concerns plants which generated over 1 thous. t of waste in the course of the year or accumulated 1 mln t of waste and more (excluding municipal waste).

**Waste** means any substance or object in one of the categories listed in Annex I to the Act on Waste of 27 IV 2001 (Journal of Laws No. 62, item 628) with later amendments, which the holder discards, intends or is required to discard.

**Recovery of waste** means any operations which do not endanger human life and health or the environment, consisting in the use of waste in whole or in part, or leading to extraction and use of substances, materials or energy.

**Treatment of waste** means the submission of waste to the processes of biological, physical or chemical treatment as a result of which the nature of waste does not pose risks to human life, health or the environment. Storing waste is also a method of treatment of waste.

**Waste storage** means temporary waste storage or collection prior to its transport, recovery or disposal.

Data regarding **waste lanfilled up to now (accumulated)** concerns the quantity of waste deposited on own plant areas as a result of depositing it during the reporting and previous years.

**Landfilled waste** is understood as waste transferred to landfill areas (landfills, waste dumps, sludge tanks) of the plant generating it or to other areas.

5. **National park** includes protected areas distinguishing for particular natural, scientific, social, cultural and educational values, not smaller than 1000 ha, where all nature elements and specific landscape features are protected.

6. **Nature reserve** includes areas in natural or slightly changed state, ecosystems, refuges and natural habitats. It also protects habitats of plants, animals, fungi and formations and elements of inanimate nature, having essential environmental, scientific, cultural values or landscape features.

7. **Landscape park** is an area protected because of its natural, historical and cultural values as well as for landscape features. The aim of landscape park creation is preservation and dissemination of these values in conditions of sustainable development.

8. **Protected landscape area** includes areas protected because of distinguishing landscape characterized by various ecosystem types. These areas are to be valuable because of their functions satisfying the needs of tourism and recreation and functions of ecological corridors.

9. **Monuments of nature** are single objects of animate and inanimate nature or their clusters of special environmental, scientific, cultural, historical or landscape value and of distinctive individual features, trees of impressive size, native and alien shrubs, springs, waterfalls, karst springs, rocks, ravines, boulders and caves.

10. Dane o nakładach inwestycyjnych i efektach rzeczowych inwestycji ochrony środowiska i gospodarki wodnej prezentuje się zgodnie z Polską Klasyfikacją Statystyczną Dotyczącą Działalności i Urzędzeń Związanych z Ochroną Środowiska, wprowadzoną rozporządzeniem Rady Ministrów z dnia 2 III 1999 r. (Dz. U. Nr 25, poz. 218). Klasyfikacja ta opracowana została na podstawie Międzynarodowej Standardowej Statystycznej Klasyfikacji EKG/ONZ Dotyczącej Działalności i Urzędzeń Związanych z Ochroną Środowiska i Europejskiego Systemu Zbierania Informacji Ekonomicznych Dotyczących Środowiska (SERIEE) wdrożonego przez Unię Europejską.

11. Podziału nakładów inwestycyjnych według podregionów i powiatów dokonano na podstawie faktycznej lokalizacji inwestycji.

12. Fundusze ekologiczne są to fundusze tworzone z opłat za korzystanie ze środowiska i wprowadzanie w nim zmian, tj. kwot pieniężnych pobieranych za emisję zanieczyszczeń do powietrza, składowanie odpadów, usuwanie drzew lub krzewów oraz za pobór i korzystanie z wód i wprowadzanie ścieków do wód lub do ziemi, opłat za wyłączenie gruntów rolnych na cele nierolnicze oraz z kar za przekroczenie dopuszczalnych norm ekologicznych, a także innych kwot ustalonych przez terenowe organy administracji rządowej oraz samorządowej. Środki funduszy przeznaczone są na finansowanie w całości lub w części działalności związanej z ochroną środowiska i gospodarką wodną.

## Radni gmin i powiatów

1. Kadencja rad gmin, rad miast na prawach powiatu i rad powiatów trwa 4 lata, licząc od dnia wyborów.

2. Charakterystykę radnych w jednostkach samorządu terytorialnego oparto o wyniki sprawozdawczości za 2006 r., aktualizującej dane o radnych zawarte w obwieszczeniach terytorialnych komisji wyborczych z wyborów samorządowych w dniu 12 XI 2006 r.

## Bezpieczeństwo publiczne

1. Przepięstwo stwierdzone jest to zdarzenie, co do którego w zakończonym postępowaniu przygotowawczym potwierdzono, że jest przestępstwem. Przepięstwo jest to zbrodnia lub występki ścigany z oskarżenia publicznego lub z oskarżenia prywatnego objęty oskarżeniem prokuratora, a nadto każdy występki skarbowy, których charakter jako przestępstwa został potwierdzony w wyniku postępowania przygotowawczego.

Informacje o przestępstwach stwierdzonych i wskaźnikach wykrywalności sprawców przestępstw opracowano na podstawie statystyki policyjnej, uzupełnianej informacjami o śledztwach własnych prowadzonych w prokuraturach i o postępowaniach wobec nieletnich w sądach rodzinnych.

2. Wskaźnik wykrywalności sprawców przestępstw jest to stosunek liczby przestępstw wykrytych w danym roku (łącznie z wykrytymi po podjęciu z umorzenia) do liczby przestępstw stwierdzonych w danym roku, powiększonej o liczbę przestępstw stwierdzonych w podjętych postępowaniach, a umorzonych w latach poprzednich z powodu niewykrycia sprawców.

10. Data regarding investment outlays and tangible effects of investments in environmental protection and water management is presented in accordance with the Polish Statistical Classification of Environmental Protection and Facilities, introduced on the basis of the regulation of the Council of Ministers, dated 2 III 1999 (Journal of Laws No. 25, item 218). This classification was compiled on the basis of the ECE/UN Single European Standard Statistical Classification of Environmental Protection Activities and Facilities as well as the European System for the Collection of Economic Information on the Environment (SERIEE), implemented by the European Union.

11. The division of investment outlays by subregions and powiats is made on the basis of the actual investment location.

12. Ecological funds are funds created from payments for the use of the natural environment and for introducing changes to it, i.e. payments collected for releasing air pollutants, storing waste, the removal of trees and bushes as well as for the abstraction and use of water and releasing waste water into waters or into the ground, payments for designating agricultural land for non-agricultural purposes as well as fines for exceeding permissible ecological standards and other payments established by regional divisions of the state and local self-government administration. These funds are used to finance, in full or in part, activity connected with environmental protection and water management.

## Councillors of gminas and powiats

1. Term of gmina councils, city councils in cities with powiat status and powiat councils lasts 4 years, counting from the day of election.

2. The characteristic of councillors in local self-government entities is based on reporting results for 2006, updating information concerning councillors included in announcements of local election commissions from the 12 XI 2006 elections.

## Public safety

1. Ascertained crime is an event, which after the completion of preparatory proceedings was confirmed as a crime. Crime is a felony or misdemeanour pursued by public prosecution or private prosecution by a public prosecutor. Moreover, it is every revenue related misdemeanour the character of which was confirmed as a crime as a result of preparatory proceedings.

Information regarding ascertained crimes and rates of detectability of delinquents in ascertained crimes has been prepared on the basis of police statistics, supplemented with information on investigations conducted by the public prosecutor's offices and on juvenile proceeding in family courts.

2. Rate of detectability of delinquents is the relation of the number of detected crimes in a given year (including those detected after resumption following discontinuance) to the total number of crimes ascertained in a given year, plus the number of crimes recorded in commenced proceeding and discontinued in previous years due to undetected delinquents.



3. Dane o przestępstwach stwierdzonych ze względu na niedostępność informacji według gmin, zestawiono według zasięgu działania komend rejonowych policji (rejonów).

## Powierzchnia i ludność

1. Dane opracowano na podstawie:
- bilansów stanu i struktury **ludności faktycznie zamieszkałej** na terenie gminy. Bilanse ludności sporządzane są dla okresów międzyspisowych w oparciu o wyniki ostatniego spisu powszechnego, przy uwzględnieniu:
    - zmian w danym okresie spowodowanych ruchem naturalnym (urodzenia, zgony) i migracjami ludności (zameldowania i wymeldowania na pobyt stały z innych gmin i z zagranicy), a także przesunięciami adresowymi ludności z tytułu zmian administracyjnych,
    - różnicy między liczbą osób zameldowanych na pobyt czasowy ponad 2 miesiące (od 2006 r. – ponad 3 miesiące) na terenie gminy a liczbą osób czasowo nieobecnych uzyskiwanej z cyklicznie przeprowadzanych badań, która stanowi jednocześnie różnicę między liczbą osób zameldowanych na pobyt stały w gminie a liczbą osób faktycznie mieszkających na terenie gminy;
  - rejestrów Ministerstwa Spraw Wewnętrznych i Administracji – o migracjach wewnętrznych i zagranicznych na pobyt stały;
  - sprawozdawczości urzędów stanu cywilnego o zarejestrowanych małżeństwach, urodzeniach i zgonach;
  - sprawozdawczości sądów okręgowych – o prawomocnie orzeczonych rozwodach.

U w a g a. Poczynając od danych za 2000 r. bilans stanu i struktury ludności oraz wszystkie współczynniki demograficzne są opracowywane przy uwzględnieniu wyników Narodowego Spisu Powszechnego Ludności i Mieszkań 2002. Liczbę ludności dla lat 2000 i 2001 obliczono zgodnie z podziałem administracyjnym obowiązującym w dniu 31 XII 2002 r.

2. Przez **ludność w wieku produkcyjnym** rozumie się ludność w wieku zdolności do pracy. Dla mężczyzn przyjęto wiek 18-64 lata, dla kobiet – 18-59 lat. Wśród ludności w wieku produkcyjnym wyróżnia się ludność **w wieku mobilnym**, tj. w wieku 18-44 lata i **niemobilnym**, tj. mężczyźni – 45-64 lata, kobiety – 45-59 lat. Przez **ludność w wieku nieprodukcyjnym** rozumie się ludność **w wieku przedprodukcyjnym**, tj. do 17 lat oraz **w wieku poprodukcyjnym**, tj. mężczyźni – 65 lat i więcej, kobiety – 60 lat i więcej.

3. Dane o **ruchu naturalnym ludności** w podziale terytorialnym opracowano w następujący sposób: małżeństwa – według miejsca zameldowania na pobyt stały męża przed ślubem, a jeśli mąż mieszkał na stałe za granicą – według miejsca zameldowania żony w Polsce przed zawarciem związku małżeńskiego; rozwody – według miejsca zamieszkania osoby wnoszącej powództwo; urodzenia – według miejsca zameldowania na pobyt stały matki noworodka; zgony – według miejsca zameldowania na pobyt stały osoby zmarłej.

**Przyrost naturalny ludności** stanowi różnicę między liczbą urodzeń żywych i zgonów w danym okresie.

4. Przez **niemowlęta** rozumie się dzieci w wieku poniżej 1 roku.

3. Data regarding ascertained crimes is presented by the scope of activity of district police headquarters (beats) because of unavailability of information by gminas.

## Area and population

1. Data was compiled on the basis of:
- the balances of the size and structure of the **population actually living** in the gmina. Population balances are compiled for periods between censuses on the basis of the last census, taking into account:
    - changes in a given period connected with vital statistics (births, deaths) and migration of the population (registering and cancelling registration for permanent residence from other gminas and from abroad) as well as address changes of the population due to changes in the administrative division,
    - difference between the number of people registered for temporary stay for a period of more than 2 months (since 2006 – more than 3 months) in the gmina and the number of people temporary absent there being gathered on the basis of surveys conducted periodically, which is also the difference between the number of people registered for permanent residence in the gmina and the number of people actually living in the gmina;
  - the registers of the Ministry of Interior and Administration on internal and international migration of population for permanent residence;
  - documentation of Civil Status Offices regarding registered marriages, births and deaths;
  - documentation of regional courts – regarding legally valid decisions in actions for divorce.

*Note.* Since 2000 the data regarding the population and its structure as well as demographic indices is compiled on the basis of the Population and Housing Census 2002. The number of population for 2000 and 2001 was calculated according to the administrative division as of 31 XII 2002.

2. **Working age population** refers to males aged 18-64 and females aged 18-59. In this category the age groups of **mobility** (i.e. 18-44) and **non-mobility** (i.e. 45-64 for males and 45-59 for females) are distinguished. **Non-working age population** is defined as the **pre-working age population**, i.e. up to the age of 17 and the **post-working age population**, i.e. 65 and more for males and 60 and more for females.

3. Data regarding the **vital statistics** according to territorial division was compiled as follows: marriages – according to the husband's place of permanent residence before the marriage or by the wife's place of residence in Poland before the marriage if her husband stayed permanently abroad; divorces – according to the plaintiff's place of residence; births – according to the mother's place of permanent residence; deaths – according to the deceased's place of permanent residence.

**Natural increase of the population** accounts for the difference between the number of live births and deaths in a given period.

4. **Infant** is a child under the age of 1.

Dane o urodzeniach i zgonach (w tym zgonach niemowląt) prezentowane są zgodnie z kryteriami definicji urodzenia i zgonu noworodka rekomendowanej przez Światową Organizację Zdrowia.

**5. Przeciętne dalsze trwanie życia** wyraża średnią liczbę lat, jaką ma jeszcze do przeżycia osoba w wieku  $x$  lat, przy założeniu stałego poziomu umieralności z okresu, dla którego opracowano tablice trwania życia.

**6. Dane o migracjach** ludności opracowano na podstawie informacji o zameldowaniach na pobyt stały. Informacje te nie uwzględniają zmian adresu w obrębie tej samej gminy (miasta), z wyjątkiem gmin miejsko-wiejskich, dla których został zachowany podział na terytoryjne miejskie i wiejskie.

Napływ ludności obejmuje zameldowania na pobyt stały, odpływ – wymeldowania ze stałego miejsca zamieszkania.

## Rynek pracy. Wynagrodzenia. Świadczenia z ubezpieczeń społecznych

### Rynek pracy

**1. Dane o pracujących** dotyczą osób wykonujących pracę przynoszącą im zarobek lub dochód. Nie ujęto pracujących w jednostkach budżetowych resortów spraw wewnętrznych i obrony narodowej oraz duchowieństwa wszystkich wyznań, fundacji, stowarzyszeń i innych organizacji.

Do pracujących zalicza się:

- 1) osoby zatrudnione na podstawie stosunku pracy (umowa o pracę, powołanie, mianowanie lub wybór) lub stosunku służbowego;
- 2) pracodawców i pracujących na własny rachunek, a mianowicie:
  - a) właścicieli, współwłaścicieli i dzierżawców gospodarstw indywidualnych w rolnictwie (łącznie z pomagającymi członkami ich rodzin), tj. pracujących w gospodarstwach indywidualnych (o powierzchni użytków rolnych do 1 ha i powyżej 1 ha) oraz indywidualnych właścicieli zwierząt gospodarskich nieposiadających użytków rolnych; patrz ust. 4 na str. 19,
  - b) właścicieli i współwłaścicieli (łącznie z pomagającymi członkami ich rodzin; z wyłączeniem wspólników spółek, którzy nie pracują w spółce) podmiotów prowadzących działalność gospodarczą poza gospodarstwami indywidualnymi w rolnictwie,
  - c) inne osoby pracujące na własny rachunek, np. osoby wykonujące wolne zawody;
- 3) osoby wykonujące pracę nakładczą;
- 4) agentów (łącznie z pomagającymi członkami ich rodzin oraz osobami zatrudnionymi przez agentów);
- 5) członków spółdzielni produkcji rolniczej (rolniczych spółdzielni produkcyjnych, innych spółdzielni zajmujących się produkcją rolną i spółdzielni kółek rolniczych).

**2. Pełnozatrudnieni** są to osoby zatrudnione w pełnym wymiarze czasu pracy obowiązującym w danym zakładzie pracy lub na danym stanowisku pracy, w tym również osoby, które zgodnie z obowiązującymi przepisami pracują w skróconym czasie pracy, np. z tytułu warunków szkodliwych dla zdrowia, lub przedłużonym czasie pracy, np. dozorczy mienia.

*Data on births and deaths (including infant deaths) is presented according to criteria of the definition of infant births and deaths recommended by the World Health Organization (WHO).*

**5. Life expectancy** is expressed by the average number of years that a person at the exact age of  $x$  still is to live, assuming a fixed mortality level from the period for which life expectancy tables were compiled.

**6. Data regarding migration** of the population was compiled on the basis of information regarding the registration for permanent residence. This information does not include changes of address within the same gmina (town), with the exception of urban-rural gminas for which the division into urban and rural areas has been kept.

The inflow of the population includes registration of arrival for permanent residence, outflow – registration of departure from permanent residence.

## Labour market. Wages and salaries. Social security benefits

### Labour market

**1. Data regarding employed persons** concerns persons performing work providing earnings or income. Data does not include persons employed in budgetary entities of the Ministry of Interior and the Ministry of National Defence as well as clergy, foundations, associations and other organizations.

Employed persons are:

- 1) employees hired on the basis of employment contracts (labour contact, call, appointment or election) or service relation;
- 2) employers and own-account workers, i.e.:
  - a) owners, co-owners and leaseholders of private farms in agriculture (including contributing family workers), i.e. working on private farms (with area up to 1 ha and more than 1 ha of agricultural land) as well as individual owners of livestock who do not possess agricultural land; see item 4 on page 19,
  - b) owners and co-owners (including contributing family workers; excluding partners in companies who do not work in them) of entities conducting economic activity excluding private farms in agriculture,
  - c) other self-employed persons, e.g. persons doing freelance work;
- 3) outworkers;
- 4) agents (including contributing family workers and persons employed by agents);
- 5) members of agricultural production cooperatives, (agricultural producers' cooperatives, other cooperatives engaged in agricultural production and agricultural farmers' cooperatives).

**2. Full-time employees** are persons employed on a full-time basis, as defined by a given company or for a given position as well as persons who, in accordance with regulations, work a shortened work-time period, e.g. due to hazardous conditions, or a longer work-time period, e.g. property caretakers.

**Niepelnozatrudnieni** są to osoby, które zgodnie z umową o pracę pracują stale w niepełnym wymiarze czasu pracy. Niepelnozatrudnieni w głównym miejscu pracy są to osoby, które oświadczyły w zakładzie pracy, że dany zakład jest ich głównym miejscem pracy.

Dane dotyczące **pracujących** według stanu w dniu 31 XII podano bez przeliczenia niepelnozatrudnionych na pełnozatrudnionych, przy przyjęciu zasady jednorazowego ujmowania tych osób w **głównym miejscu pracy**.

3. Dane dotyczące **przeciętnego zatrudnienia** ujmują wyłącznie zatrudnionych na podstawie stosunku pracy. Informacje dotyczą pracowników pełnozatrudnionych oraz niepelnozatrudnionych w przeliczeniu na pełnozatrudnionych.

4. Dane o pracujących uwzględniają pracujących w gospodarstwach indywidualnych w rolnictwie wyszacowanych: do 2001 r. – na podstawie wyników Powszechnego Spisu Rolnego 1996; od 2002 r. – na podstawie wyników Narodowego Spisu Powszechnego Ludności i Mieszkań 2002 oraz Powszechnego Spisu Rolnego 2002. Dane od 2002 r. nie są w pełni porównywalne z danymi za lata poprzednie.

5. Dane o **liczbie bezrobotnych zarejestrowanych**, zgodnie z ustawą z dnia 20 IV 2004 r. o promocji zatrudnienia i instytucjach rynku pracy obowiązującą od 1 VI 2004 r. (Dz. U. Nr 99, poz. 1001) z późniejszymi zmianami, obejmują osoby niezatrudnione i niewykonyjące innej pracy zarobkowej, zdolne i gotowe do podjęcia zatrudnienia w pełnym wymiarze czasu pracy (bądź jeśli są to osoby niepełnosprawne – zdolne i gotowe do podjęcia zatrudnienia co najmniej w połowie tego wymiaru czasu pracy), nieuczące się w szkole, z wyjątkiem szkół dla dorosłych (lub przystępujące do egzaminu eksternistycznego z zakresu tej szkoły) lub szkół wyższych w systemie wieczorowym, zaocznym lub eksternistycznym, zarejestrowane we właściwym dla miejsca zameldowania (stałego lub czasowego) powiatowym urzędzie pracy oraz poszukujące zatrudnienia lub innej pracy zarobkowej, jeżeli m.in.:

- ukończyły 18 lat,
- nie ukończyły: kobiety – 60 lat, mężczyźni – 65 lat,
- nie nabyły prawa do emerytury lub renty z tytułu niezdolności do pracy, renty szkoleniowej, renty socjalnej, nie pobierają świadczenia lub zasiłku przedemerytalnego, świadczenia rehabilitacyjnego, zasiłku chorobowego lub macierzyńskiego,
- nie są właścicielami lub posiadaczami (samoistnymi lub zależnymi) nieruchomości rolnej o powierzchni użytków rolnych powyżej 2 ha przeliczeniowych, nie podlegają ubezpieczeniu emerytalnemu i rentowemu z tytułu stałej pracy jako współmałżonek lub domownik w gospodarstwie rolnym o powierzchni użytków rolnych przekraczającej 2 ha przeliczeniowe,
- nie podjęły pozarolniczej działalności lub nie podlegają – na podstawie odrębnych przepisów – obowiązkowi ubezpieczenia społecznego rolników, z wyjątkiem ubezpieczenia społecznego rolników,
- nie są tymczasowo aresztowane lub nie odbywają kary pozbawienia wolności,
- nie uzyskują miesięcznie przychodu w wysokości przekraczającej połowę minimalnego wynagrodzenia za pracę, z wyłączeniem przychodów od środków pieniężnych zgromadzonych na rachunkach bankowych,

**Part-time employees** are persons who, in accordance with labour contracts, regularly work on a part-time basis. Part-time employees in the main workplace are persons who declared that the given workplace is their main workplace.

Data concerning **employed persons** as of 31 XII is presented without converting part-time employees into full-time employees, each person being listed once according to the **main job**.

3. Data concerning **average paid employment** includes exclusively employees hired on the basis of an employment contract. Information concerns full- and part-time employees in terms of full-time employees.

4. Data regarding employment concerns persons employed on private farms in agriculture estimated: until 2001 – on the basis of the results of the Agricultural Census 1996; since 2002 – on the basis of the results of the Population and Housing Census 2002 as well as the Agriculture Census 2002. Data since 2002 is not strictly comparable to the data for previous years.

5. Data regarding **registered unemployed persons**, in accordance with the Law on Promotion of Employment and Labour Market Institutions dated 20 IV 2004, in force since 1 VI 2004 (Journal of Laws No. 99, item 1001) with later amendments, includes persons who are not employed and not performing any other kind of paid work, able and ready to take full-time employment obligatory for a given job or service (or in case of disabled persons – are able and ready to take work comprising not less than a half of working time), are not attending a school with the exception of schools for adults (or taking extra curriculum exam with the scope of this school programme) or tertiary schools in the evening, weekend or extramural education system, and registered in the powiat labour office corresponding to the person's permanent or temporary place of residence, and seeking employment or other kind of paid work if they, among others:

- are aged 18 or more,
- are aged less than 60 - women, less than 65 - men,
- did not acquire the right to retirement pay or pension resulting from an inability to work, pension due to training, social pension, are not receiving: a pre-retirement benefit or allowance, a rehabilitation benefit, a sick or maternity benefit,
- are not owners or holders (sole or dependent) of agricultural real estate with an area of agricultural land exceeding 2 convertible ha; are not subject to retirement and pension insurance from full-time work due to being a spouse or a member of an agricultural household with an area of agricultural land exceeding 2 convertible ha,
- did not undertake non-agricultural activity or are not subject, on the basis of separate regulations, to compulsory social security or a retirement provision, excluding social insurance of farmers,
- are not temporarily under arrest or not serving a prison sentence,
- do not receive monthly income of the amount exceeding half of minimal remuneration for work, excluding income generated from money gathered on bank accounts,

- nie pobierają, na podstawie przepisów o pomocy społecznej, zasiłku stałego,
- nie pobierają, na podstawie przepisów o świadczeniach rodzinnych, świadczenia pielęgnacyjnego lub dodatku do zasiłku rodzinnego z tytułu samotnego wychowywania dziecka,
- nie pobierają po ustaniu zatrudnienia świadczenia szkoleniowego.

Od 1997 r. za bezrobotnego nie uważa się osoby odbywającej szkolenie, staż u pracodawcy, a od 1 VI 2004 r. również młodocianego absolwenta oraz osoby odbywającej przygotowanie zawodowe w miejscu pracy.

Do 31 V 2004 r. obowiązywała ustawa z 14 XII 1994 r. o zatrudnieniu i przeciwdziałaniu bezrobociu (jednolity tekst Dz. U. 2003 Nr 58, poz. 514, z późniejszymi zmianami).

**6. Stopę bezrobocia rejestrowanego** obliczono jako stosunek liczby bezrobotnych zarejestrowanych do liczby cywilnej ludności aktywnej zawodowo, tj. bez osób odbywających czynną służbę wojskową oraz pracowników jednostek budżetowych prowadzących działalność w zakresie obrony narodowej i bezpieczeństwa publicznego. Stopę bezrobocia podaje się z uwzględnieniem pracujących w gospodarstwach indywidualnych w rolnictwie (będących składową cywilnej ludności aktywnej zawodowo) wyszacowanych na podstawie wyników Spisów. Dane od 2002 r. nie są w pełni porównywalne z danymi za lata poprzednie.

Dane o bezrobotnych oraz pracujących wykorzystywane do obliczenia stopy bezrobocia pochodzą ze źródeł różniących się metodą zbierania, co może powodować pewne nieścisłości, zwłaszcza w przypadku stopy bezrobocia ustalonej dla powiatów. Dla bezrobotnych – miejscem lokalizacji jest ich miejsce zamieszkania lub pobytu, zaś dla pracujących lokalizacja miejsca pracy.

**7. Informacje o zatrudnionych w warunkach zagrożenia** czynnikami szkodliwymi dla zdrowia opracowano na podstawie sprawozdawczości; dane:

- 1) obejmują zatrudnionych w podmiotach zaliczanych do sekcji: rolnictwo, łowiectwo i leśnictwo (bez gospodarstw indywidualnych w rolnictwie oraz gospodarki łowieckiej), rybactwo (bez rybołówstwa w wodach morskich), górnictwo, przetwórstwo przemysłowe, wytwarzanie i zaopatrywanie w energię elektryczną, gaz, wodę, budownictwo, handel i naprawy, transport, gospodarka magazynowa i łączność, obsługa nieruchomości i firm (w zakresie wynajmu maszyn i urządzeń bez obsługi oraz wypożyczania artykułów użytku osobistego i domowego, informatyki i działalności pokrewnej oraz prowadzenia prac badawczo-rozwojowych w dziedzinie nauk przyrodniczych i technicznych), edukacja (w zakresie szkolnictwa wyższego), ochrona zdrowia i pomoc społeczna (bez opieki wychowawczej i społecznej), działalność usługowa komunalna, społeczna i indywidualna, pozostała (w zakresie odprowadzania i oczyszczania ścieków, gospodarowania odpadami, pozostałych usług sanitarnych i pokrewnych);
- 2) dotyczą osób narażonych na działanie czynników związanych: ze środowiskiem pracy (substancje chemiczne, przemysłowe pyły zwłókniające, hałas, wibracja, gorący lub zimny mikroklimat itp.), z uciążliwością pracy (wymuszona pozycja ciała, nadmierne obciążenie fizyczne itp.) oraz z czynnikami mechanicznymi związanymi z maszynami szczególnie niebezpiecznymi.

- *do not receive monthly income of the amount exceeding half of minimal remuneration for work, excluding income generated from money gathered on bank accounts,*
- *do not receive, on the basis of regulation concerning social welfare, a permanent social benefit,*
- *do not receive, on the basis of the regulation concerning family allowances, a nursing allowance or an allowance supplementary to a family benefit due to single parenthood,*
- *do not receive a training allowance after termination of employment.*

*Since 1997 among the unemployed there is not included a person undergoing training or an internship with the employer and since 1 VI 2004 also a juvenile school leaver as well as a person undergoing a job occupational training.*

*Until 31 V 2004 the obligatory was the Law on Employment and Combating Unemployment dated 14 XII 1994 (uniform text Journal of Laws 2003 No. 58, item 514, with later amendments).*

**6. Registered unemployment rate** was calculated as the ratio of the number of registered unemployed persons to the economically active civilian population, i.e. excluding persons in active military service as well as employees of budgetary entities conducting activity within the scope of national defence and public safety. The unemployment rate is given considering employed persons on private farms in agriculture (as a part of the economically active civilian population) estimated on the basis of the results of Census. Since 2002 data is not strictly comparable to the data for previous years.

The data on the unemployed is collected according to their place of residence or stay, while the data on the employed – according to address of their place of work. Therefore the unemployment rates are not exactly precise, especially in a case of unemployment rates by powiats.

**7. Information regarding persons working in hazardous conditions** with factors harmful to health is compiled on the basis of reports. Data concerns persons:

- 1) *employed by entities included in the sections: agriculture, hunting and forestry (excluding private farms in agriculture and hunting), fishing (excluding sea-fishing), mining and quarrying, manufacturing, electricity, gas and water supply, construction, trade and repair, transport, storage and communication, real estate, renting and business activities (in regard to renting of machinery and equipment without operator and of personal and household goods, computer and related activities as well as research and experimental development on natural sciences and engineering), education (in regard to higher education), health and social work (excluding social work activities), other community, social and personal service activities (within the scope of sewage and refuse disposal, sanitation, and similar activities);*
- 2) *exposed to factors connected with the work environment (chemical substances, fibrosis-inducing industrial dusts, noise, vibrations, hot or cold microclimates etc.), strenuous work conditions (forced body positioning, excessive physical exertion etc.) as well as mechanical factors connected with particularly dangerous machinery.*

## Wynagrodzenia

**1. Przeciętne miesięczne wynagrodzenia (nominalne)** przypadające na 1 zatrudnionego obliczono przyjmując:

- wynagrodzenia osobowe, bez wynagrodzeń osób wykonujących pracę nakładczą oraz uczniów, a także osób zatrudnionych za granicą,
- wypłaty z tytułu udziału w zysku i w nadwyżce bilansowej w spółdzielniach,
- dodatkowe wynagrodzenia roczne dla pracowników jednostek sfery budżetowej,
- honoraria wypłacone niektórym grupom pracowników za prace wynikające z umowy o pracę, np. dziennikarzom, realizatorom filmów, programów radiowych i telewizyjnych.

**2.** Dane o przeciętnych miesięcznych wynagrodzeniach brutto przypadających na 1 zatrudnionego obejmują zaliczki na poczet podatku dochodowego od osób fizycznych (wprowadzonego od 1 I 1992 r.) oraz obowiązkowe składki na ubezpieczenia społeczne (emerytalne, rentowe i chorobowe) płacone przez ubezpieczonego pracownika, wprowadzone z dniem 1 I 1999 r. zgodnie z ustawą z dnia 13 X 1998 r. o systemie ubezpieczeń społecznych (Dz. U. Nr 137, poz. 887) z późniejszymi zmianami.

## Świadczenia z ubezpieczeń społecznych

**1.** Informacje o **świadczeniach emerytalnych i rentowych** (poza rolnikami indywidualnymi) dotyczą świadczeń finansowanych z Funduszu Ubezpieczeń Społecznych, którym dysponuje Zakład Ubezpieczeń Społecznych.

Informacje o **świadczeniach emerytalnych i rentowych rolników indywidualnych** dotyczą świadczeń finansowanych z Funduszu Emerytalno-Rentowego, którym dysponuje Kasa Rolniczego Ubezpieczenia Społecznego, a także z Funduszu Ubezpieczeń Społecznych, w przypadku gdy rolnicy posiadają uprawnienia do łącznego pobierania świadczeń z obu tych funduszy.

**2. Świadczenia emerytalne i rentowe** obejmują kwotę świadczeń należnych (bieżących i wyrównawczych). Świadczenia nie obejmują zasiłków rodzinnych i pielęgnacyjnych wypłacanych emerytom i rencistom na członków ich rodzin.

## Infrastruktura komunalna. Mieszkania

### Infrastruktura komunalna

**1.** Dane o **urządzeniach komunalnych** dotyczą urządzeń czynnych i prezentowane są według lokalizacji obiektów.

**2.** Informacje o sieci wodociągowej, kanalizacyjnej i gazowej obejmują sieć obsługującą gospodarstwa domowe i innych użytkowników.

Informacje o **długości sieci wodociągowej i gazowej** dotyczą przewodów ulicznych, bez połączeń prowadzących do budynków mieszkalnych i innych obiektów. Informacje o sieci gazowej uwzględniają dane o sieci przesyłowej i sieci rozdzielczej.

## Wages and salaries

**1. Average monthly (nominal) wages and salaries** per paid employee were calculated assuming:

- personal wages and salaries, excluding wages and salaries of outworkers as well as apprentices and persons employed abroad,
- payments from profit and balance surplus in cooperatives,
- annual extra wages and salaries for employees of budgetary sphere entities,
- fees paid to selected groups of employees for performing work in accordance with a labour contract, e.g. to journalists, film producers, radio and television program producers.

**2.** Data regarding the average monthly gross wages and salaries per paid employee includes the deductions for personal income taxes (introduced on 1 I 1992) and contributions to compulsory social security (retirement, pension and illness) paid by insured employee, introduced on 1 I 1999, in accordance with the Law on the Social Security System, dated 13 X 1998 (Journal of Laws No. 137, item 887) with later amendments.

## Social security benefits

**1.** Information regarding **retirement pay and pension benefits** (excluding those for farmers) concerns benefits financed from the Social Insurance Fund of the Social Insurance Institution.

Information regarding **retirement pay and pension benefits for farmers** concerns benefits financed from the Pension Fund of the Agricultural Social Insurance Fund as well as from the Social Insurance Fund, in case of farmers who are authorized to receive benefits from both of these funds simultaneously.

**2. Retirement pay and pension benefits** include the amount of benefits due (current and compensatory). Benefits do not include family and nursing benefits paid to persons receiving retirement pay and pension for their families.

## Municipal infrastructure. Dwellings

### Municipal infrastructure

**1.** Data regarding **municipal installations** concerns installations operating; data is presented by location of constructions.

**2.** Information regarding water-line, sewage and gas-line systems includes system servicing households and others.

Information regarding the **length of water-line and gas-line systems** concerns street conduits excluding connections leading to residential buildings and other constructions. Information on gas-line system includes data on the transmission and the distribution network.

Dane o **długości sieci kanalizacyjnej**, oprócz przewodów ulicznych, uwzględniają kolektory, tj. przewody odbierające ścieki z sieci ulicznej; nie uwzględniają natomiast kanałów przeznaczonych wyłącznie do odprowadzania wód opadowych.

Przez **połączenia wodociągowe, kanalizacyjne i gazoze** prowadzące do budynków mieszkalnych (łącznie z budynkami zbiorowego zamieszkania, jak np. hotele pracownicze, domy studenckie i internaty, domy opieki społecznej) rozumie się odgałęzienia łączące poszczególne budynki z siecią rozdzielczą lub w przypadku kanalizacji – z siecią ogólnospławną.

**3. Dane o zużyciu gazu** odnoszą się do wszystkich gospodarstw domowych.

**4. Dane o liczbie odbiorców i zużyciu energii elektrycznej** do 2004 nie obejmują gospodarstw domowych, których głównym źródłem utrzymania jest dochód z użytkowanego gospodarstwa indywidualnego w rolnictwie.

Dane o **zużyciu energii elektrycznej i gazu z sieci** w gospodarstwach domowych (w tym również zużycie w gospodarstwach domowych prowadzących drobną działalność usługową) ustalono w oparciu o zaliczkowy system opłat.

## Mieszkania

**1. Informacje o zasobach mieszkaniowych i mieszkaniach oddanych do użytkowania** dotyczą mieszkań, a także izb i powierzchni użytkowej w tych mieszkaniach, znajdujących się w budynkach mieszkalnych i niemieszkalnych. Dane nie obejmują lokali zbiorowego zamieszkania (hotelu pracowniczych, domów studenckich, internatów, domów opieki społecznej i innych) i pomieszczeń nieprzeznaczonych na cele mieszkalne, a z różnych względów zamieszkałych (pomieszczeń inwentarskich, baraków, statków, wagonów i innych).

**Mieszkanie** jest to lokal składający się z jednej lub kilku izb, łącznie z pomieszczeniami pomocniczymi, wybudowany lub przebudowany dla celów mieszkalnych dla jednej rodziny, konstrukcyjnie wydzielony (trwałymi ścianami) w obrębie budynku, do którego to lokalu prowadzi niezależne wejście z klatki mieszkalnej, ogólnego korytarza, wspólnej sieni bądź bezpośrednio z ulicy, podwórza lub ogrodu.

**Izba** jest to pomieszczenie w mieszkaniu oddzielone od innych pomieszczeń stałymi ścianami, o powierzchni co najmniej 4 m<sup>2</sup>, z bezpośrednim oświetleniem dziennym, tj. oknem lub oszklonymi drzwiami w ścianie zewnętrznej budynku. Za izbę uważa się zarówno pokój, jak i kuchnię – jeżeli odpowiada warunkom określonym w definicji.

Dane o **liczbie izb w mieszkaniu** uwzględniają także izby użytkowane stale i wyłącznie do prowadzenia działalności gospodarczej, jeżeli izby te znajdowały się w obrębie mieszkania konstrukcyjnego i nie miały dodatkowego, oddzielnego wejścia z ulicy, podwórza lub z ogólnie dostępnej części budynku.

**Powierzchnia użytkowa mieszkania** jest to łączna powierzchnia pokoi, kuchni, przedpokoi, łazienek i wszystkich innych pomieszczeń wchodzących w skład mieszkania.

**2. Do przeliczeń na 1 osobę** (1000 ludności itp.) liczby mieszkań, izb lub powierzchni użytkowej mieszkań (na podstawie bilansów zasobów mieszkaniowych) od 2002 r. przyjęto ogólną liczbę ludności według stanu w dniu 31 XII.

*Data regarding the **length of the sewage system**, apart from street conduits includes collectors, i.e. conduits receiving sewage from the street network; while it does not include sewers designed exclusively for draining run-off.*

***Water-line, sewage and gas-line connections** leading to residential buildings (including collective accommodation facilities, e.g. employee boarding houses, student dormitories and boarding schools, social welfare homes) are understood as branches linking individual buildings with the distribution network or, in case of the sewage system, with the main drainage system.*

**3. Data regarding the consumption of gas** concerns all the households.

**4. Data regarding the number of consumers and the consumption of electricity** until 2004 does not include households, in which the main source of maintenance is income from a private farm in agriculture.

*Data regarding the **consumption of electricity and gas from the gas-line system** in households (of which consumption in households conducting small-scale service activity) has been estimated on the basis of the pre-payment system of charges.*

## Dwellings

**1. Information regarding dwelling stocks and completed dwellings** concerns dwellings as well as rooms and the usable floor space in these dwellings, located in residential and non-residential buildings. Data does not include collective accommodation facilities (employee hostels, student dormitories and boarding schools, social welfare homes and others) and spaces not designed for residential purposes, but which for various reasons are inhabited (animal accommodations, caravans, ships, wagons and others).

**Dwelling** is a premise comprising one or several rooms including auxiliary spaces, built or remodelled for residential purposes for a single family, structurally separated (by permanent walls) within a building, into which a separate access leads from a staircase, passage, common hall or directly from the street, courtyard or garden.

**Room** is a space in a dwelling separated from other spaces by permanent walls, with an area of at least 4 m<sup>2</sup>, with direct day lighting, i.e. with a window or door containing a glass element in an external wall of the building. A kitchen area is treated as a room – if it meets the conditions described in the definition.

*Data concerning the number of rooms in a dwelling includes also rooms used regularly and exclusively to conduct economic activity if these rooms were located within a separately constructed dwelling and did not have additional, separate access from street, courtyard or from common space in the building.*

**Usable floor space of dwelling** is the total usable floor space of rooms, kitchen, foyers, bathrooms, and all other spaces comprising the dwelling.

**2. Since 2002 total number of population** as of 31 XII was used in calculations per capita (1000 population etc.) regarding number of dwellings, number of rooms or dwelling usable floor space (based on balances of dwelling stocks).

3. Pod względem rodzaju podmiotów władających, mieszkania sklasyfikowano na stanowiące własność:

- 1) **spółdzielni mieszkaniowych** – mieszkania własnościowe lub lokatorskie, do których zaliczone zostały mieszkania stanowiące własność spółdzielni, zajmowane na podstawie stosunku najmu;
- 2) **gmin** – mieszkania stanowiące własność gminy lub powiatu (lokalnej wspólnoty samorządowej), a także mieszkania przekazane gminie, ale pozostające w dyspozycji jednostek użyteczności publicznej, takich jak: zakłady opieki zdrowotnej, ośrodki pomocy społecznej, jednostki systemu oświaty, instytucje kultury;
- 3) **zakładów pracy** (sektora publicznego i prywatnego);
- 4) **Skarbu Państwa** – mieszkania pozostające w Zasobie Własności Rolnej Skarbu Państwa, w zasobie Wojskowej Agencji Mieszkaniowej, w zarządzie jednostek podległych ministerstwom: Obrony Narodowej, Spraw Wewnętrznych i Administracji, Sprawiedliwości, w zarządzie organów władzy państwowej, administracji państwowej, kontroli państwowej itp.;
- 5) **osób fizycznych** – mieszkania, do których prawo własności posiada osoba fizyczna (jedna lub więcej), przy czym osoba ta:
  - może być właścicielem całej nieruchomości (np. indywidualny dom jednorodzinny),
  - może posiadać udział w nieruchomości wspólnej, jako właściciel lokalu mieszkalnego, np. znajdującego się w budynku wielomieszkaniowym objętym wspólnotą mieszkaniową. Zaliczono tu również mieszkania w budynkach spółdzielni mieszkaniowych, dla których na mocy ustawy z dnia 15 XII 2000 r. o spółdzielniach mieszkaniowych zostało ustanowione odrębne prawo własności na rzecz osoby fizycznej (osób fizycznych) ujawnione w księdze wieczystej.

Pojęcie **wspólnoty mieszkaniowej** odnosi się do budynku wielomieszkaniowego, w którym część lub wszystkie lokale stanowią wyodrębnione własności, potwierdzone wpisem do księgi wieczystej. Wspólnotę mieszkaniową tworzy ogół właścicieli lokali (mieszkalnych i użytkowych) w danym budynku.

4. Informacje o **budynkach oddanych do użytkownika** (przez wszystkich inwestorów):

- w zakresie liczby budynków obejmują tylko budynki nowo wybudowane,
- w zakresie kubatury budynków obejmują budynki nowo wybudowane i rozbudowane (tylko w części dotyczącej rozbudowy).

5. Informacje o **mieszkania oddanych do użytkowania** dotyczą mieszkań w budynkach nowo wybudowanych i rozbudowanych (w części stanowiącej rozbudowę) oraz uzyskanych w wyniku przebudowy pomieszczeń niemieszkalnych.

Podziału na mieszkania w budynkach spółdzielni mieszkaniowych, indywidualnych (tj. realizowanych przez osoby fizyczne, kościoły i związki wyznaniowe) oraz realizowanych z przeznaczeniem na sprzedaż lub wynajem dokonano na podstawie sposobu finansowania budowy lub przeznaczenia mieszkań.

Informacje o **efektach budownictwa indywidualnego** dotyczą mieszkań oddanych do użytkowania przez osoby fizyczne (prowadzące działalność gospodarczą i nieprowadzące działalności gospodarczej), kościoły i związki wyznaniowe, z przeznaczeniem na użytek własny inwestora lub na sprzedaż i wynajem.

3. As regards the type of ownership, dwellings were classified as owned by:

- 1) **housing cooperatives** – owner-occupied or resident's dwellings, which include dwellings owned by the cooperatives, occupied on the grounds of rental relation;
- 2) **gminas** – dwellings owned by a gmina or a powiat (local self-government community) as well as dwellings handed over to a gmina, but remaining at the disposal of units of public use such as: health care centres, social aid centres, units of education system, institutions of culture;
- 3) **companies** (of public and private sector);
- 4) **State Treasury** – dwellings remaining in the Agricultural Property Stock of the State Treasury, in the stock of Military Housing Agency, under the management of units subordinated to the ministries of: National Defence, Interior and Administration, Justice, under the management of state authority organs, state administration, state control etc.;
- 5) **natural persons** – dwellings, the title of ownership of which belongs to a natural person (one or more), while this person:
  - can be the owner of the whole real estate (e.g. an individual detached house),
  - can have a share in a shared real estate, as the owner of a dwelling, e.g. located in a building comprising of multiple dwellings included in a housing community. There are also included dwellings in buildings of cooperatives, for which, on the grounds of the Law dated 15 XII 2000 on housing cooperatives, a separate ownership title was established for the benefit of a natural person (natural persons) found in land and mortgage register.

The notion of **housing community** refers to a building comprising multiple dwellings, in which a part or all dwellings constitute separate properties, certified by a record in land and mortgage register. Housing cooperative constitutes all owners of dwellings (housing and usable) in a given building.

4. Information regarding **buildings completed** (by all investors):

- within the scope of the number of buildings includes only newly built buildings,
- within the scope of the cubic volume of buildings includes newly built and expanded buildings (only concerning the expanded portion).

5. Information regarding **dwellings completed** concerns dwellings in newly built and expanded buildings (the expanded portion) as well as dwellings obtained as a result of investment adaptations, together with dwellings obtained as a result of adapting non-residential spaces.

The division of dwellings into buildings of housing cooperatives, private buildings (i.e. realized by natural persons, churches and religious associations) as well as dwellings realized for sale or rent was made by the method of finacing the construction or the purpose of the dwelling.

Information regarding the **results of private construction** concerns dwellings completed by natural persons (conducting or not conducting economic activity), churches and religious associations, designed for own use of investor or for sale and rent.

## Edukacja i wychowanie

1. Z dniem 1 IX 1999 r. rozpoczęto wprowadzanie reformy ustroju szkolnego, której zasady reguluje ustawa z dnia 8 I 1999 r. – Przepisy wprowadzające reformę ustroju szkolnego (Dz. U. Nr 12, poz. 96) z późniejszymi zmianami.

W wyniku wdrażania nowego systemu edukacji:

- w roku szkolnym 1999/2000 w miejsce 8-letnich szkół podstawowych powstały 6-letnie szkoły podstawowe i 3-letnie gimnazja, w których nauka jest obowiązkowa,
- w roku szkolnym 2002/03 zaczął funkcjonować system szkół ponadgimnazjalnych obejmujący: 2-3-letnie zasadnicze szkoły zawodowe, 3-letnie licea ogólnokształcące, 3-letnie licea profilowane i 4-letnie technika oraz w roku szkolnym 2004/05 – dla absolwentów zasadniczych szkół zawodowych – 2-letnie uzupełniające licea ogólnokształcące i 3-letnie technika uzupełniające; ponadto do szkół ponadgimnazjalnych zalicza się od roku szkolnego 2003/04 szkoły artystyczne dające uprawnienia zawodowe oraz od roku szkolnego 2004/05 – 3-letnie ponadgimnazjalne specjalne szkoły przysposabiające do pracy.

2. W związku ze stopniowym wprowadzaniem reformy ustroju szkolnego, obok szkół ponadgimnazjalnych do roku szkolnego 2004/05, a w przypadku techników – do roku szkolnego 2005/06 działały również szkoły ponadpodstawowe (dla absolwentów 8-letniej szkoły podstawowej) dla młodzieży oraz ich oddziały będące w strukturze szkół ponadgimnazjalnych; nadal działają – do zakończenia cyklu kształcenia – szkoły ponadpodstawowe dla dorosłych oraz ich oddziały.

Dane dotyczące szkół ponadgimnazjalnych: zasadniczych zawodowych, liceów ogólnokształcących oraz techników podaje się łącznie ze szkołami ponadpodstawowymi odpowiednio: zasadniczymi (zawodowymi), liceami ogólnokształcącymi oraz średnimi zawodowymi (obejmującymi technika oraz licea zawodowe i techniczne).

3. Prezentowane w dziale dane dotyczą: wychowania przedszkolnego, szkół dla dzieci i młodzieży, policealnych oraz szkół dla dorosłych.

4. Dane obejmują szkoły i placówki prowadzone przez jednostki administracji centralnej (rządowej), jednostki samorządu terytorialnego (gminy, powiaty i województwa) oraz inne osoby prawne i fizyczne.

5. Szkoły i placówki mogą być publiczne, niepubliczne o uprawnieniach szkoły publicznej i niepubliczne. Szkoła niepubliczna może uzyskać uprawnienia szkoły publicznej, jeżeli realizuje minimum programowe oraz stosuje zasady klasyfikowania i promowania uczniów ustalone przez Ministra Edukacji Narodowej, umożliwiające uzyskanie świadectw lub dyplomów państwowych. Jednostki administracji centralnej (rządowej) i jednostki samorządu terytorialnego mogą prowadzić tylko szkoły publiczne. Szkoły podstawowe i gimnazja mogą być tylko publiczne lub niepubliczne o uprawnieniach szkoły publicznej.

6. **Szkoły dla dzieci i młodzieży** (łącznie ze specjalnymi) obejmują:

- 1) szkoły podstawowe, spośród których wyróżnia się:
  - a) szkoły sportowe i mistrzostwa sportowego (bez szkół specjalnych),

## Education

1. On 1 IX 1999 the introduction of school system's reform was initiated, the rules of which were regulated by the Law of 8 I 1999 – Regulations introducing the reform of school system (Journal of Laws No. 12, item 96) with later amendments.

As a result of introduction of a new education system:

- in 1999/2000 school year instead of 8-year primary schools, 6-year primary schools and 3-year lower secondary schools with compulsory education were established,
- in 2002/03 school year a system of upper secondary schools started to function, including: 2-3-year basic vocational schools, 3-year general secondary schools, 3-year specialized secondary schools, and 4-year technical secondary schools as well as in 2004/05 school year – for graduates of basic vocational schools – 2-year supplementary general secondary schools and 3-year supplementary technical secondary schools; moreover, since 2003/04 school year upper secondary schools cover art schools leading to professional certification and since 2004/05 school year – 3-year special upper secondary job-training schools.

2. In connection with gradual introduction of school system's reform, besides upper secondary schools until 2004/05 (and in the case of technical secondary schools – until 2005/06 school year) there were also upper secondary (post-primary) schools for youth (for graduates of 8-year primary schools) and their sections in upper secondary schools structure; upper secondary (post-primary) schools for adults and their sections are still operating until the end of their educational cycle.

Data on upper secondary basic vocational schools, general secondary schools and technical secondary schools includes upper secondary (post-primary) schools: basic vocational schools, general secondary schools and secondary vocational schools (including technical secondary schools as well as vocational secondary schools and general-technical secondary schools).

3. Data presented in the chapter is related to: pre-primary education, schools for children and youth, post-secondary schools and schools for adults.

4. Data includes schools and establishments managed by central (government) entities and local self-government entities (gminas, powiats and voivodships) as well as by other legal and natural persons.

5. Schools and establishments may be public, non-public with the competence of a public school and non-public. A non-public school can obtain the competence of a public school if it implements the programme minimum as well as applies the principles of classifying and promoting pupils and students as established by the Ministry of National Education, allowing students to obtain state certificates or diplomas. Central (government) entities and local self-government entities can only administer public schools. Primary schools and lower secondary schools can be administered either as public schools or non-public schools with the competence of a public school.

6. **Schools for children and youth** (including special schools) include:

- 1) primary schools, of which:
  - a) sports schools and athletic schools (excluding special schools),



- b) szkoły filialne (bez szkół specjalnych),
- c) „małe szkoły” (bez szkół specjalnych), organizowane od roku szkolnego 2001/02, prowadzące klasy I-III dla uczniów, którzy mają utrudniony dostęp do szkół (głównie ze względu na znaczną odległość od miejsca zamieszkania),
- d) szkoły artystyczne (bez szkół specjalnych), realizujące jednocześnie program szkoły podstawowej,
- e) szkoły specjalne.

Z dniem 1 IX 2004 r. wprowadzono obowiązek odbycia rocznego przygotowania przedszkolnego przez dzieci w wieku 6 lat w oddziałach przedszkolnych przy szkołach podstawowych i przedszkolach (łącznie ze specjalnymi); do roku szkolnego 2003/04 dzieci miały prawo do rocznego przygotowania przedszkolnego;

- 2) gimnazja, spośród których wyróżnia się:
  - a) szkoły sportowe i mistrzostwa sportowego (bez szkół specjalnych),
  - b) filie gimnazjów (bez szkół specjalnych) – tylko w roku szkolnym 2000/01,
  - c) szkoły przysposabiające do pracy na podbudowie programowej VI klasy szkoły podstawowej,
  - d) szkoły specjalne;
- 3) szkoły ponadgimnazjalne specjalne przysposabiające do pracy – od roku szkolnego 2004/05;
- 4) zasadnicze szkoły zawodowe;
- 5) licea ogólnokształcące;
- 6) uzupełniające licea ogólnokształcące – od roku szkolnego 2004/05;
- 7) licea profilowane – od roku szkolnego 2002/03;
- 8) technika, ujmujące w przypadku szkół ponadpodstawowych – średnie szkoły zawodowe (technika, licea zawodowe i techniczne);
- 9) technika uzupełniające – od roku szkolnego 2004/05;
- 10) szkoły artystyczne dające uprawnienia zawodowe (bez szkół specjalnych).

**7. Szkoły policealne** – kształcące w formie dziennej, wieczorowej lub zaocznej – obejmują:

- 1) policealne szkoły zawodowe (1-, 2- lub 3-letnie), łącznie ze szkołami specjalnymi;
- 2) nauczycielskie kolegia języków obcych oraz kolegia nauczycielskie (w których absolwentom nie nadaje się tytułu licencjata, bez szkół specjalnych), prowadzone przez wydziały edukacji wojewódzkich urzędów marszałkowskich;
- 3) kolegia pracowników służb społecznych (3-letnie) – od roku szkolnego 2005/06.

**8. Szkoły dla dorosłych** – kształcące w formie dziennej i wieczorowej oraz zaocznej – obejmują:

- 1) szkoły podstawowe dla dorosłych oraz do roku szkolnego 2000/01 – podstawowe studium zawodowe;
- 2) gimnazja dla dorosłych oraz w roku szkolnym 2000/01 – podstawowe studium zawodowe;
- 3) zasadnicze szkoły zawodowe dla dorosłych;
- 4) licea ogólnokształcące dla dorosłych;
- 5) uzupełniające licea ogólnokształcące dla dorosłych – od roku szkolnego 2004/05;
- 6) licea profilowane dla dorosłych – od roku szkolnego 2002/03;

- b) branch schools (excluding special schools),
- c) "small schools" (excluding special schools), organized since 2001/02 school year, comprising grades I-III for children with limited access to schools (mainly due to a significant distance from place of residence),
- d) art schools (excluding special schools) simultaneously conducting a primary school programme,
- e) special schools.

Since 1 IX 2004 obligatory 1 year pre-primary education has been introduced for children at the age of 6 in pre-primary sections of primary schools and nursery schools (including special schools and special nursery schools); until school year 2003/04 children had a right to receive 1 year pre-primary education;

- 2) lower secondary schools, of which:
  - a) sports schools and athletic schools (excluding special schools),
  - b) branches of lower secondary schools (excluding special schools) – only in 2000/01 school year,
  - c) job-training schools on the basis of 6th grade of primary school,
  - d) special schools;
- 3) special upper secondary job-training schools – since 2004/05 school year;
- 4) basic vocational schools;
- 5) general secondary schools;
- 6) supplementary general secondary schools – since 2004/05 school year;
- 7) specialized secondary schools – since 2002/03 school year;
- 8) technical secondary schools, in case of upper secondary (post-primary) schools including vocational secondary schools (technical secondary schools, vocational secondary schools and general-technical secondary schools);
- 9) supplementary technical secondary schools – since 2004/05 school year;
- 10) art schools leading to professional certification (excluding special schools).
- 9) art schools leading to professional certification.

**7. Post-secondary schools** – educating in day, evening or weekend form – include:

- 1) post-secondary vocational schools (1-, 2- or 3-year), including special schools;
- 2) foreign language teacher training colleges as well as teacher training colleges (in which graduates do not receive the title of licentiate, excluding special schools) conducted by education departments of voivodship marshals' offices;
- 3) colleges of social work (3-year) – since 2005/06 school year.

**8. Schools for adults** – educating in day and evening as well as weekend form – include:

- 1) primary schools for adults as well as until 2000/01 school year – primary vocational extramural studies;
- 2) lower secondary schools for adults as well as in 2000/01 school year – primary vocational extramural studies;
- 3) basic vocational schools for adults;
- 4) general secondary schools for adults;
- 5) supplementary general secondary schools for adults – since 2004/05 school year;
- 6) specialized secondary schools for adults – since 2002/03 school year;

- 7) technika dla dorosłych, ujmujące w przypadku szkół ponadpodstawowych – średnie szkoły zawodowe (technika i licea zawodowe oraz do roku szkolnego 2000/01 – średnie studium zawodowe);
- 8) technika uzupełniająca dla dorosłych – od roku szkolnego 2004/05.

**9. Szkoły specjalne** organizowane są dla dzieci i młodzieży ze specjalnymi potrzebami edukacyjnymi, w tym dla młodzieży niepełnosprawnej. Kształcenie może być realizowane w systemie szkolnym lub w formie indywidualnej. Kształcenie specjalne odbywa się w funkcjonujących samodzielnie szkołach specjalnych (podstawowych, gimnazjach, ponadgimnazjalnych przysposabiających do pracy – od roku szkolnego 2004/05, zasadniczych zawodowych, liceach ogólnokształcących, uzupełniających liceach ogólnokształcących, liceach profilowanych, technikumach, technikumach uzupełniających, policealnych), w szkołach ogólnodostępnych (w których tworzone są oddziały specjalne lub klasy integracyjne, ogólnodostępne, terapeutyczne i wyrównawcze) oraz w specjalnych ośrodkach szkolno-wychowawczych lub w zakładach opieki zdrowotnej.

**10.** Pomieszczenia szkolne nie obejmują pomieszczeń w szkołach specjalnych.

**11.** Dane dotyczące wychowania przedszkolnego oraz szkół podano według stanu na początku roku szkolnego; dane o absolwentach – na koniec roku szkolnego.

**12. Absolwenci eksterni** występują wyłącznie w szkołach policealnych, wyższych oraz w szkołach dla dorosłych.

## Ochrona zdrowia i opieka społeczna

**1.** Prezentowane w dziale dane obejmują informacje z obszaru ochrony zdrowia w publicznych i niepublicznych jednostkach opieki zdrowotnej, z **wyłączeniem jednostek resortu obrony narodowej, resortu spraw wewnętrznych i administracji, a także ochrony zdrowia w zakładach karnych.**

**2.** Dane o **łóżkach w szpitalach ogólnych** nie obejmują miejsc (łóżek i inkubatorów) dla noworodków oraz łóżek na oddziałach dziennego pobytu.

**3. Praktyki lekarskie:** indywidualne, indywidualne specjalistyczne i grupowe to forma organizacyjna działalności m.in. ambulatoryjnej opieki zdrowotnej. Istotą tej formy jest realizowanie przez prywatne podmioty świadczeń zdrowotnych dla ludności, także w ramach środków publicznych. Dane o praktykach lekarskich obejmują te podmioty, które świadczą usługi zdrowotne **wyłącznie w ramach środków publicznych.**

Dane o praktykach lekarskich wykazywane są łącznie z praktykami lekarskimi przeprowadzającymi badania profilaktyczne w zakresie służby medycyny pracy.

**4. Apteki ogólnodostępne** nie obejmują aptek szpitalnych w stacjonarnych zakładach opieki zdrowotnej, które działają na potrzeby tych zakładów.

**5.** Dane o **domach i zakładach pomocy społecznej** dotyczą placówek stacjonarnych, dla których podmiotami prowadzącymi są: jednostki samorządu terytorialnego, stowarzyszenia, organizacje społeczne, kościoły i związki wyznaniowe, fundacje, osoby fizyczne i prawne.

- 7) *technical secondary schools for adults, in case of upper secondary (post-primary) schools including vocational secondary schools (technical secondary and vocational secondary schools and until 2000/01 school year – secondary vocational extramural studies);*
- 8) *supplementary technical secondary schools for adults – since 2004/05 school year.*

**9. Special schools** are organized for children and youth with special educational needs including handicapped youth. Education may be conducted within the school system or individually. Special education occurs in special schools operating independently (primary schools, lower secondary schools, job-training schools – since 2004/05 school year, basic vocational schools, general secondary schools, supplementary general secondary schools, specialized secondary schools, technical secondary schools, supplementary technical secondary schools, post-secondary schools), in mainstream schools (in which special departments or integration, mainstream, therapeutic and compensatory classes are established) as well as in special educational centres or health care institutions.

**10.** Classrooms do not include classrooms in special schools.

**11.** Data regarding pre-primary education as well as schools concerns the beginning of the school year; data concerning graduates – the end of the school year.

**12. Extramural graduates** occur only in post-secondary schools, tertiary education as well as schools for adults.

## Health care and social welfare

**1.** The data presented in this chapter within the scope of health care includes information concerning public and non-public activities of the health care services, **excluding health care services of the Ministry of National Defence, the Ministry of the Interior and Administration as well as health care in prisons.**

**2.** Data regarding **beds in general hospitals** does not include places (beds and incubators) for newborns as well as places in day wards.

**3. Medical practices:** individual, individual specialized and group are an organizational form of activity of ambulatory health care service among others. The basis of this form of activity is the realization of health care services for the general population by private entities, also within the framework of public funds. Data concerning medical practices includes those entities that render health care services **exclusively within the framework of public funds.**

Data concerning medical practices includes medical practices conducted preventive examinations within the framework of occupational medicine.

**4. Public pharmacies** do not include hospital's pharmacies in in-patient health care facilities, which operate for the needs of these.

**5.** Data regarding **social welfare homes and facilities** is related to institutions managed by local self-government entities, associations, social organisations, churches and religious associations, foundations, natural and legal persons.

**6. Placówki opiekuńczo-wychowawcze dla dzieci i młodzieży** prezentuje się zgodnie z ustawą o pomocy społecznej z dnia 12 III 2004 r. (Dz. U. Nr 64, poz. 593).

Placówka zapewnia dziecku całodobową ciągłą lub okresową opiekę i wychowanie oraz zaspokaja jego niezbędne potrzeby bytowe, rozwojowe, w tym emocjonalne, społeczne, religijne, a także zapewnia korzystanie z przysługujących na podstawie odrębnych przepisów świadczeń zdrowotnych i kształcenia.

Wyróżnia się placówki:

- **wsparcia dziennego** – działające w najbliższym środowisku dziecka, wspierające funkcje opiekuńcze rodziny, w tym:
  - opiekuńcze – prowadzone w formie kół zainteresowań, świetlic, klubów, ognisk wychowawczych, które pomagają dzieciom w pokonywaniu trudności szkolnych i organizowaniu czasu wolnego,
  - specjalistyczne – realizujące program psychokorekcyjny lub psychoprophylaktyczny, w tym terapię pedagogiczną, psychologiczną, rehabilitację, resocjalizację,
- **interwencyjne** – zapewniające na czas trwania sytuacji kryzysowej doraźną opiekę i wychowanie, kształcenie dostosowane do wieku i możliwości rozwojowych, przygotowujące diagnozę dziecka i jego sytuacji rodzinnej oraz ustalające wskazania do dalszej pracy z dzieckiem,
- **rodzinne** – tworzące wielodzietną rodzinę, umożliwiające całodobową opiekę i wychowanie np. licznemu rodzeństwu, zapewniające kształcenie, wyrównywanie opóźnień rozwojowych i szkolnych,
- **socjalizacyjne** – zapewniające całodobową opiekę, wychowanie i kształcenie oraz zaspokojenie niezbędnych potrzeb dziecka, zapewniające zajęcia korekcyjne, kompensacyjne, logopedyczne, terapeutyczne rekompensujące brak wychowania w rodzinie i przygotowujące do życia społecznego, a dzieciom niepełnosprawnym – odpowiednią rehabilitację i zajęcia specjalistyczne,
- **wielofunkcyjne** – zapewniające dzienną i całodobową opiekę oraz wychowanie poprzez realizację zadań przewidzianych dla placówki: wsparcia dziennego, interwencyjnej i socjalizacyjnej, a także łącząceienne i całodobowe działania terapeutyczne, interwencyjne i socjalizacyjne skierowane na dziecko i rodzinę dziecka.

## Kultura. Turystyka. Sport

1. Do **księgozbioru** bibliotek publicznych zaliczono książki i broszury oraz gazety i czasopisma.

Za **czytelnika** uważa się osobę, która w ciągu roku sprawozdawczego została zarejestrowana w bibliotece i dokonała co najmniej jednego wypożyczenia.

2. W muzeach jako **muzeaia** wykazano rzeczy ruchome i nieruchomości wpisane do inwentarza muzealiów.

**6. Care and education centres for children and young people** are presented in accordance with the Law on Social Help, dated 12 III 2004 (Journal of Laws No. 64, item 593).

Centre provides the child with 24-hour constant or temporary care and upbringing as well as meets the child's living and developmental needs, including emotional, social and religious, and provides also the use of treatment benefits and education reserved on the basis of separate regulations.

Such centres are differentiated:

- **day-support centres** – operating in the immediate vicinity of the child, supporting protective functions of the family, including:
  - care – carried out in the form of special interests groups, after-school clubs, clubs and childcare centres helping children to overcome school difficulties and to organize free time,
  - specialized – realizing psychocorrective and psychoprotective programme, including pedagogic and psychological therapy, rehabilitation, resocialization,
- **intervention** – providing for the period of a crisis situation immediate care and upbringing as well as education adapted to age and developmental abilities, diagnosing the child and the child's living conditions as well as recommending the further course of working with the child,
- **family** – forming numerous family, providing 24-hour care and upbringing of e.g. numerous siblings as well as education and making up the developmental and school retardation,
- **socialization** – providing 24-hour care, upbringing and education as well as satisfying the child's essential needs, providing such activities as: corrective, compensatory, speech-therapy, therapeutic compensating the lack of upbringing in the family and preparing to social life, but also providing disabled children with appropriate rehabilitation and special activities,
- **multipurpose** – providing daily and 24-hour care and upbringing by realization of activities anticipated for daily assistance centres as well as intervention and socialization centres, but also combining daily and 24-hour therapeutic, intervention and socialization activities directed to the child and the child's family.

## Culture. Tourism. Sport

1. Books and pamphlets as well as newspapers and magazines constitute the **collection** of public libraries.

**Borrower** is a person who in the course of a reporting year was registered at a library and checked out at least one item.

2. Movable subjects and real estate registered in exhibit inventory are presented as **exhibits** in museums.

3. Informacje o **kinach** dotyczą działalności kin ogólnie dostępnych, tj. powołanych do publicznego udostępniania filmów w formie projekcji na seansach filmowych, bez względu na rodzaj stosowanego nośnika filmu (taśma światłoczuła, taśma magnetyczna eksploatowana w technice wideo).

4. **Termin turystyka** – zgodnie z definicją Światowej Organizacji Turystyki – obejmuje czynności osób podróżujących w celach innych niż podjęcie pracy zarobkowej, tj. głównie w celach wypoczynkowych, służbowych, religijnych itp. i pozostających poza swoim codziennym środowiskiem nie dłużej niż 1 rok.

5. **Baza noclegowa turystyki** dotyczy turystycznych obiektów zbiorowego zakwaterowania, tj. nie obejmuje pokoi gościnnych i kwater agroturystycznych.

6. W informacjach o **miejscach noclegowych** nie uwzględnia się miejsc w obiektach przejściowo nieczynnych z powodu przebudowy, remontu itp.

7. Informacje o działalności klubów sportowych opracowano na podstawie badania cyklicznego przeprowadzanego co dwa lata.

Dane o **klubach sportowych** obejmują zarówno działalność klubów sportowych zajmujących się głównie sportem (w tym wyczynowym), jak i wybranych organizacji, których działalność ma przede wszystkim charakter rekreacji ruchowej (uczniowskie kluby sportowe, wyznaniowe kluby sportowe).

## Rolnictwo i leśnictwo

1. Dane o powierzchni użytków rolnych ogółem oraz według rodzajów użytków od 2002 r. prezentuje się bez gruntów niestanowiących gospodarstw rolnych. Dane za lata 2000 i 2001 podano w warunkach porównywalnych.

2. Informacje w zakresie leśnictwa dotyczą:

1) **lasów publicznych** stanowiących własność:

a) Skarbu Państwa – zarządzanych oraz użytkowanych czasowo lub wieczysto przez:

- Państwowe Gospodarstwo Leśne Lasy Państwowe (w skrócie „Lasy Państwowe”) nadzorowane przez Ministra Środowiska,
- jednostki ochrony przyrody (parki narodowe),
- jednostki organizacyjne innych ministrów, wojewodów, gmin lub związków komunalnych oraz Agencję Nieruchomości Rolnych (do 15 VII 2003 r. – Agencja Własności Rolnej Skarbu Państwa),

b) gmin (w tym gmin mających również status miasta na prawach powiatu);

2) **lasów prywatnych** stanowiących własność:

- a) osób fizycznych,
- b) wspólnot gruntowych będących własnością wszystkich lub części mieszkańców wsi,
- c) spółdzielni produkcyjnych i kółek rolniczych oraz lasów oddanych im w zarząd i bezpłatnie użytkowanie,
- d) innych osób prawnych.

3. *Information regarding **cinemas** concerns the activity of public cinemas, i.e. established for the purpose of public film screenings, regardless of the film carrier used (light-sensitive and magnetic tape).*

4. ***Tourism**, in accordance with the definition of the World Tourism Organization (WTO), includes activities of persons travelling for purposes other than that connected with earning income, i.e. mainly for recreational, work-related, religious and other purposes, and remaining outside their normal environment not longer than a year.*

5. ***Tourist accommodation facilities** include collective tourist accommodation establishments, i.e. do not include rooms for rent and agrotourism lodgings.*

6. *In data regarding the **number of beds**, places in temporary inactive facilities due to expansion, renovation, etc., are not included.*

7. *Information regarding the activity of sports clubs was compiled on the basis of periodic surveys conducted every two years.*

*Data regarding **sports clubs** covers the activity of sports clubs dealing mainly with sport (including professional sport) as well as the activity of selected organizations focused mainly on physical recreation (student sports clubs, religious sports clubs).*

## Agriculture and forestry

1. *Data regarding the total area of agricultural land and area by land type since 2002 has been presented excluding non-farm land. Data for 2000 and 2001 is presented in comparative conditions.*

2. *Information within the scope of forestry concerns:*

1) **public forests** owned by:

a) *the State Treasury – managed and utilized temporarily or perpetually by:*

- *State Forestry Organizational Entity "State Forests" (abbreviated as "State Forests") supervised by the Minister of Environment,*
- *nature protection units (national parks),*
- *organizational units supervised by other ministers, voivods, gminas or municipal associations as well as the Agricultural Property Agency (until 15 VII 2003 – the Agricultural Property Agency of the State Treasury),*

b) *gminas (of which gminas which are also cities with powiat status);*

2) **private forests** owned by:

- a) *natural persons,*
- b) *land held in common by all or part of the residents of a village,*
- c) *production cooperatives and farmers' associations as well as forests given them into administration and free use,*
- d) *other legal persons.*

**3. Powierzchnia gruntów leśnych** obejmuje powierzchnię lasów oraz gruntów związanych z gospodarką leśną.

Do **powierzchni lasów** zalicza się grunty o zwartej powierzchni co najmniej 0,10 ha:

- pokryte roślinnością leśną (powierzchnia zalesiona),
- przejściowo pozbawione roślinności leśnej (powierzchnia niezalesiona).

Są to grunty przeznaczone do produkcji leśnej lub wchodzące w skład rezerwatów przyrody i parków narodowych albo wpisane do rejestrów zabytków.

Do **gruntów związanych z gospodarką leśną** zalicza się grunty zajęte pod wykorzystywane dla potrzeb gospodarki leśnej: budynki i budowle, linie podziału przestrzennego lasu, drogi leśne, szkółki leśne, miejsca składowania drewna itp.

**Zalesienia** polegają na zakładaniu upraw leśnych na gruntach pozostających poprzednio poza uprawą leśną (tj. gruntach nieleśnych).

**4. Lesistość (wskaźnik lesistości)** obliczono jako stosunek procentowy powierzchni lasów do ogólnej powierzchni województwa/podregionu/powiatu/gminy.

## Transport

**Drogi publiczne**, ze względu na funkcje w sieci drogowej, dzielą się na następujące kategorie: drogi krajowe, wojewódzkie, powiatowe i gminne.

Do **dróg powiatowych** zalicza się drogi (poza krajowymi i wojewódzkimi) stanowiące połączenia miast będących siedzibami powiatów z siedzibami gmin i siedzib gmin między sobą.

Do **dróg gminnych** zalicza się drogi o znaczeniu lokalnym, stanowiące uzupełniającą sieć dróg (poza krajowymi, wojewódzkimi i powiatowymi) służących miejscowym potrzebom, z wyłączeniem dróg wewnętrznych.

## Handel

1. Informacje o **skleпах** dotyczą sklepów łącznie z aptekami. Podziału sklepów dokonano zgodnie z ich lokalizacją.

2. Do **targowisk** zaliczono wyodrębnione tereny i budowle (place, ulice, hale targowe) ze stałymi lub sezonowymi punktami sprzedaży drobnodetalicznej lub urządzeniami przeznaczonymi do prowadzenia handlu w wyznaczone dni tygodnia lub codziennie (bazaary).

Za **targowiska sezonowe** uznano te place i ulice, gdzie uruchamiane są na okres do 6 miesięcy punkty handlowe, w związku ze wzmożonym ruchem nabywców (np. nadmorski ruch urlopowy) i działalność ta jest ponawiana w kolejnych sezonach.

**3. Forest land** includes forests area as well as land connected with silviculture.

**Forest area** includes land with a homogeneous area of at least 0,10 ha:

- covered by forest vegetation (wooded area),
- temporarily devoid of forest vegetation (non-wooded area).

These areas are designated for silviculture production or comprise portions of nature reserves and national parks or are registered as nature monuments.

**Land connected with silviculture** includes land used for purposes of forest management: buildings and structures, spatial division lines in forests, forest roads, forest nurseries, wood stockpiling areas, etc.

**Afforestation** consists in establishing woodland crops on land previously outside silviculture (i.e. non-forest land).

**4. Forest cover (forest cover indicator)** was calculated as the percentage ratio of forest area to the total area of the voivodship/subregion/powiat/gmina.

## Transport

**Public roads**, by functions in road network, are divided into following categories: national, voivodship, powiat and gmina roads.

**Powiat roads** include roads (excluding national and voivodship roads), which link powiat capital cities with gmina capital cities and gmina capital cities with each other.

**Gmina roads** include roads with local significance, which supplement the network of roads (excluding domestic, voivodship and powiat roads) servicing regional needs, excluding internal roads.

## Trade

1. Information regarding **shops** concerns shops including pharmacies. The division of shops has been done according to their location.

2. **Marketplace** is a separate ground including buildings (squares, streets, covered markets) with permanent or seasonal outlets for small-scale retail sales or with facilities designated for conducting trade on specific days of the week or daily (bazaars).

**Seasonal marketplaces** are those squares and streets where due to the increased demand from buyers (e.g. holiday seaside demand) trade outlets conduct activity for a period of 6 months and this activity is repeated in successive seasons.

## Finanse publiczne

1. Ogólne zasady finansów publicznych, gospodarki finansowej jednostek samorządu terytorialnego, sprawozdawczości budżetowej oraz klasyfikacji dochodów i wydatków budżetowych regulują m.in. następujące akty prawne:

- ustawa z dnia 30 VI 2005 r. o finansach publicznych (Dz. U. Nr 249, poz. 2104) z późniejszymi zmianami,
- ustawa z dnia 8 III 1990 r. o samorządzie gminnym (Dz. U. z 2001 r. Nr 142, poz. 1591) z późniejszymi zmianami,
- ustawa z dnia 5 VI 1998 r. o samorządzie powiatowym (Dz. U. Nr 91, poz. 578) z późniejszymi zmianami,
- ustawa z dnia 5 VI 1998 r. o samorządzie województwa (Dz. U. Nr 91, poz. 576) z późniejszymi zmianami,
- ustawa z dnia 13 XI 2003 r. o dochodach jednostek samorządu terytorialnego (Dz. U. Nr 203, poz. 1966),
- rozporządzenie Ministra Finansów z dnia 19 VIII 2005 r. w sprawie sprawozdawczości budżetowej (Dz. U. Nr 170, poz. 1426).

Dochody i wydatki budżetów jednostek samorządu terytorialnego grupuje się na podstawie klasyfikacji dochodów i wydatków budżetowych (rozporządzenie Ministra Finansów z dnia 14 VI 2006 r. – Dz. U. Nr 107, poz. 726, z późniejszymi zmianami).

**2. Na dochody budżetów jednostek samorządu terytorialnego składają się:**

- 1) dochody własne, tj.:
  - a) dochody z tytułu udziałów we wpływach z podatku dochodowego od osób prawnych i osób fizycznych,
  - b) wpływy z podatków ustalanych i pobieranych na podstawie odrębnych ustaw, tj. podatek rolny, podatek od nieruchomości, podatek od środków transportowych, wpływy z karty podatkowej, podatki od spadków i darowizn, podatek leśny,
  - c) wpływy z opłat ustalanych i pobieranych na podstawie odrębnych ustaw, np. z opłaty skarbowej, eksploatacyjnej, targowej, podatku od czynności cywilno-prawnych,
  - d) dochody z majątku jednostek samorządu terytorialnego,
  - e) pozostałe dochody jednostek samorządu terytorialnego, np. opłaty administracyjne, opłaty miejscowe, odsetki od środków gromadzonych na rachunkach bankowych, odsetki za nieterminowo wnoszone opłaty;
- 2) dotacje celowe z budżetu państwa na:
  - a) zadania z zakresu administracji rządowej,
  - b) zadania własne,
  - c) zadania realizowane na podstawie porozumień z organami administracji rządowej;
- 3) dotacje otrzymane z funduszy celowych;
- 4) pozostałe dotacje;
- 5) subwencje ogólne z budżetu państwa przekazywane wszystkim jednostkom samorządu terytorialnego dla uzupełnienia ich własnych dochodów (w tym część oświatowa);
- 6) środki na dofinansowanie własnych zadań ze źródeł pozabudżetowych.

## Public finance

1. The general principles of public finance, management of local self-government entities, budgetary reporting and classification of budget revenue and expenditure are regulated by the following legal acts:

- the Law on Public Finance, dated 30 VI 2005 (Journal of Laws No. 249, item 2104) with later amendments,
- the Law on Gmina Self-government, dated 8 III 1990 (Journal of Laws 2001 No. 142, item 1591) with later amendments,
- the Law on Powiat Self-government, dated 5 VI 1998 (Journal of Laws No. 91, item 578) with later amendments,
- the Law on Voivodship Self-government, dated 5 VI 1998 (Journal of Laws No. 91, item 576) with later amendments,
- the Law on Revenue of Local Self-government Entities, dated 13 XI 2003 (Journal of Laws No. 203, item 1966),
- the regulation of the Ministry of Finance, dated 19 VIII 2005, on budgetary statements (Journal of Laws No. 170, item 1426).

Revenue and expenditure of local self-government entities are grouped on the basis of The Classification of Budget Revenue and Expenditure (regulation of the Minister of Finance, dated 14 VI 2006 – Journal of Laws No. 107, item 726, with later amendments).

**2. Revenue of local self-government entities budgets consist of:**

- 1) own revenue, i.e.:
  - a) revenue from the shares in receipts from personal and corporate income taxes,
  - b) receipts from taxes established and collected on the basis of separate acts, i.e. agricultural tax, tax on real estate, tax on means of transport, receipts from lump sum taxation, inheritance and gifts, forest tax,
  - c) receipts from fees established and collected on the basis of separate acts, i.e. from treasury, service, marketplace fees, tax on civil law transactions,
  - d) revenue from property of local self-government entities,
  - e) other revenue of local self-government entities, i.e. administrative fees, local fees, interest on funds deposited in bank accounts, interest on late payments;
- 2) appropriated allocations from the state budget of which for:
  - a) government administration tasks,
  - b) own tasks,
  - c) tasks realized on the basis of agreements with government administration bodies;
- 3) allocations received from appropriated funds;
- 4) other allocations;
- 5) general subsidies from the state budget transferred to all local self-government entities for supplementing their own revenue (including educational tasks);
- 6) funds for the additional financing own tasks from non-budgetary sources.

**3. Na wydatki budżetów jednostek samorządu terytorialnego** składają się m.in.:

- 1) dotacje, w tym dotacje dla jednostek organizacyjno-prawnych działających w budżetach jednostek samorządu terytorialnego, tj. zakładów budżetowych, gospodarstw pomocniczych, środków specjalnych i funduszy celowych;
- 2) świadczenia na rzecz osób fizycznych;
- 3) wydatki bieżące jednostek budżetowych:
  - a) wynagrodzenia,
  - b) składki na obowiązkowe ubezpieczenia społeczne i Fundusz Pracy,
  - c) zakup materiałów i usług;
- 4) wydatki majątkowe, w tym inwestycyjne.

## Inwestycje i środki trwałe

1. Informacje o nakładach inwestycyjnych opracowano według zasad systemu rachunków narodowych, zgodnie z zaleceniami „ESA 1995”.

**Nakłady inwestycyjne** są to nakłady finansowe lub rzeczowe, których celem jest stworzenie nowych środków trwałych lub ulepszenie (przebudowa, rozbudowa, rekonstrukcja lub modernizacja) istniejących obiektów majątku trwałego, a także nakłady na tzw. pierwsze wyposażenie inwestycji.

Nakłady inwestycyjne dzielą się na nakłady na środki trwałe oraz pozostałe nakłady.

**Nakłady na środki trwałe** są to nakłady na:

- budynki i budowle (obejmują budynki i lokale oraz obiekty inżynierii lądowej i wodnej), w tym m.in. roboty budowlano-montażowe, dokumentacje projektowo-kosztorysowe,
- maszyny, urządzenia techniczne i narzędzia (łącznie z przyrządami, ruchomościami i wyposażeniem),
- środki transportu,
- inne, tj. melioracje szczegółowe, koszty ponoszone przy nabyciu gruntów i używanych środków trwałych, inwentarz żywy (stado podstawowe) i zasadzenia wieloletnie, a ponadto odsetki od kredytów i pożyczek inwestycyjnych za okres realizacji inwestycji (uwzględnione wyłącznie w danych wyrażonych w cenach bieżących).

**Pozostałe nakłady** są to nakłady na tzw. pierwsze wyposażenie inwestycji oraz inne koszty związane z realizacją inwestycji. Nakłady te nie zwiększają wartości środków trwałych.

2. Nakłady inwestycyjne zaliczono do odpowiednich sekcji Polskiej Klasyfikacji Działalności zgodnie z zaklasyfikowaniem działalności inwestora (podmiotu gospodarki narodowej), z wyjątkiem nakładów na obiekty niezwiązane z jego podstawową działalnością, które zaliczono do odpowiedniej sekcji według kryterium przeznaczenia obiektu (dotyczy np. budynków i lokali mieszkalnych, obiektów przeznaczonych dla potrzeb edukacji, ochrony zdrowia, sportu i rekreacji).

3. Podziału nakładów inwestycyjnych według podregionów i powiatów dokonano na podstawie faktycznej lokalizacji inwestycji.

**3. Expenditure of local self-government entities budgets** include among others:

- 1) allocations, of which allocations for the organizational-legal entities operating in the budgets of local self-government entities, i.e. budgetary establishments, auxiliary units, special funds and appropriated funds;
- 2) benefits for natural persons;
- 3) current expenditure of budgetary entities:
  - a) wages and salaries,
  - b) contributions for compulsory social security and the Labour Fund,
  - c) purchase of materials and services;
- 4) property expenditure, of which investment expenditure.

## Investments and fixed assets

1. Information regarding investment outlays was compiled according to the principles of the system of national accounts and the recommendations of "European System of Accounts 1995" (ESA).

**Investment outlays** are financial or tangible outlays, the purpose of which is the creation of new fixed assets or the improvement (rebuilding, enlargement, reconstruction or modernization) of existing capital asset items as well as outlays on so-called initial investments.

Investment outlays are divided into outlays on fixed assets and other outlays.

**Outlays on fixed assets** include outlays on:

- buildings and structures (include buildings and places as well as land and water engineering constructions), of which construction and assembly works, design and cost estimate documentations among others,
- machinery, technical equipment and tools (including instruments, movables and endowments),
- transport equipment,
- others, i.e. detailed meliorations, costs incurred for purchasing land and second-hand fixed assets, live-stock (basic herd), long-term plantings, interests on investment credits and investment loans for the period of investment realization (included exclusively in data expressed at current prices).

**Other outlays** are outlays on so-called initial investments as well as other costs connected with investment realization. These outlays do not increase the value of fixed assets.

2. Investment outlays are included into the appropriate sections and divisions of the NACE rev. 1.1 in accordance with the classification of the investor's activity (entity of the national economy), with the exception of outlays on structures not connected with its basic activity, which were included into the appropriate sections according to the criteria of structure destination (concerning, e.g. residential buildings, buildings for education, health care, sport and recreational purposes).

3. The division of investment outlays by subregions and powiats was made on the basis of the actual investment location.

**4. Do środków trwałych** zalicza się kompletne i nadające się do użytku składniki majątkowe o przewidywanym okresie używania dłuższym niż rok, w tym również drogi publiczne, ulice i place łącznie z pobocznymi i podbudową, uzbrojenie terenu, zasadzenia wieloletnie, melioracje, budowle wodne, grunty oraz inwentarz żywy (stado podstawowe) oraz od 1 I 2002 r. spółdzielcze własnościowe prawo do lokalu mieszkalnego i spółdzielcze prawo do lokalu niemieszkalnego (użytkowego).

Dane o środkach trwałych nie obejmują wartości gruntów uznanych od 1 I 1991 r. za środki trwałe zgodnie z rozporządzeniem Rady Ministrów z dnia 12 XII 1990 r. (Dz. U. Nr 90, poz. 529) oraz prawa użytkowania wieczystego gruntu uznanego od 1 I 2002 r. za środki trwałe zgodnie z ustawą o rachunkowości z dnia 29 IX 1994 r. (jednolity tekst Dz. U. 2002, Nr 76, poz. 694, z późniejszymi zmianami).

**5. Wartość brutto środków trwałych** jest to wartość równa nakładom poniesionym na ich zakup lub wytworzenie, bez potrącenia wartości zużycia (umorzenia).

Przez **wartość brutto** środków trwałych w bieżących cenach ewidencyjnych według stanu w dniu 31 XII należy rozumieć w zakresie środków trwałych przekazanych do eksploatacji:

- przed 1 I 1995 r. – wartość w cenach odtworzenia z września 1994 r.,
- po 1 I 1995 r. – wartość w cenach bieżących nabycia lub wytworzenia.

**6. Podziału środków trwałych** według sekcji Polskiej Klasyfikacji Działalności w układzie podregionów i powiatów dokonano zgodnie z siedzibą jednostki lokalnej rodzaju działalności.

## Podmioty gospodarki narodowej

Dane dotyczące **podmiotów gospodarki narodowej** obejmują podmioty zarejestrowane w krajowym rejestrze urzędowym podmiotów gospodarki narodowej (REGON), tj. osoby prawne, jednostki organizacyjne niemające osobowości prawnej oraz osoby fizyczne prowadzące działalność gospodarczą, z wyłączeniem osób prowadzących indywidualne gospodarstwa rolne.

**4. Fixed assets** include asset components and other objects completed and ready for usage, with an expected period of utility exceeding 1 year, of which also public roads, streets and squares, together with shoulders and foundations, development of tracts of land, long-term plantings, meliorations, water structures, land and livestock (basic herd) as well as since 1 I 2002 cooperative ownership right to residential premise and cooperative right to non-residential (utilitarian) premise.

Data regarding fixed assets does not include the value of land recognized as fixed assets since 1 I 1991, in accordance with the regulation of the Council of Ministers, dated 12 XII 1990 (Journal of Laws No. 90, item 529) as well as right of perpetual use of land recognized as fixed assets since 1 I 2002, in accordance with the Law on Accounting, dated 29 IX 1994 (uniform text Journal of Laws 2002, No. 76, item 694, with later amendments).

**5. Gross value of fixed assets** is the value equal to the outlays incurred on purchasing or manufacturing them, without deducting consumption value (depreciation).

As the **gross value** of fixed assets **at current book-keeping prices** as of 31 XII, within the scope of fixed assets designated for exploitation, is understood:

- before 1 I 1995 – the value at replacement prices of September 1994,
- after 1 I 1995 – the purchasing or manufacturing value at current prices.

**6. Division of fixed assets** by NACE rev. 1.1 sections by subregions and powiats was made according to the seat of local kind-of-activity unit.

## Entities of the national economy

Data concerning **entities of the national economy** includes entities recorded in the National Official Business Register (REGON), i.e. legal persons, organizational units without legal personality as well as natural persons conducting economic activity, excluding persons tending private farms.



**I. WAŻNIEJSZE DANE O WOJEWÓDZTWIE**  
**MAJOR DATA ON THE VOIVODSHIP**

WYSZCZEGÓLNIENIE	2000	2001	2002	2003	2004	2005	SPECIFICATION
POWIERZCHNIA AREA							
Powierzchnia w km <sup>2</sup> (stan w dniu 31 XII) .....	20180	20180	20180	20180	20187	20187	Area in km <sup>2</sup> (as of 31 XII)
STAN I OCHRONA ŚRODOWISKA ENVIRONMENTAL PROTECTION							
Pobór wody – w % poboru ogółem – na cele:							Water withdrawal – in % of total withdrawal – for purposes of:
produkcyjne <sup>a</sup> (poza rolnictwem, łowiectwem, leśnictwem i rybactwem) .....	16,8	16,1	16,0	15,7	16,2	15,1	production <sup>a</sup> (excluding agriculture, hunting and forestry and fishing)
eksploatacji sieci wodociągowej <sup>b</sup> .....	62,9	63,4	63,6	64,1	61,7	60,9	exploitation of water-line system <sup>b</sup>
Zużycie wody na 1 km <sup>2</sup> w dam <sup>3</sup> :							Consumption of water per 1 km <sup>2</sup> in dam <sup>3</sup> :
na potrzeby gospodarki narodowej i ludności .....	3,8	3,6	3,7	3,9	3,9	4,0	for needs of the national economy and population
do produkcji przemysłowej .....	0,8	0,7	0,7	0,8	0,7	0,7	for industrial production
Ścieki przemysłowe i komunalne oczyszczane w % wymagających oczyszczania <sup>c</sup> .....	98,4	98,9	98,9	99,3	99,6	99,2	Industrial and municipal waste water treated in % of requiring treatment <sup>c</sup>
Ścieki przemysłowe i komunalne nieoczyszczane na 1 km <sup>2</sup> w dam <sup>3</sup> .....	0,0	0,0	0,0	0,0	0,0	0,0	Industrial and municipal waste water untreated per 1 km <sup>2</sup> in dam <sup>3</sup>
Ludność korzystająca <sup>d</sup> z oczyszczalni ścieków w % ogółu ludności .....	55,4	56,5	57,9	60,2	61,2	62,1	Population using <sup>d</sup> waste water treatment plants in % of total population
Emisja przemysłowych zanieczyszczeń powietrza z zakładów szczególnie uciążliwych dla czystości powietrza na 1 km <sup>2</sup> w t:							Emission of industrial air pollutants by plants generating substantial air pollution per 1 km <sup>2</sup> in t:
pyłowych .....	0,1	0,1	0,1	0,1	0,1	0,1	particulates
gazowych (bez dwutlenku węgla) .....	0,7	0,7	0,6	0,7	0,6	0,6	gases (excluding carbon dioxide)
Redukcja przemysłowych zanieczyszczeń powietrza z zakładów szczególnie uciążliwych dla czystości powietrza w % zanieczyszczeń wytworzonych:							Reduction of industrial air pollutants by plants generating substantial air pollution in % of pollutants produced:
pyłowych .....	98,1	98,4	98,4	98,6	98,2	98,3	particulates
gazowych (bez dwutlenku węgla) .....	4,8	4,9	5,1	5,6	10,9	11,2	gases (excluding carbon dioxide)
Odpady (z wyłączeniem odpadów komunalnych) <sup>e</sup> wytworzone (w ciągu roku) na 1 km <sup>2</sup> w t .....	35,6	36,9	40,0	46,0	44,0	46,0	Waste (excluding municipal waste) <sup>e</sup> generated (during the year) per 1 km <sup>2</sup> in t
Odpady komunalne zebrane <sup>f</sup> (w ciągu roku) przez zakłady oczyszczania na 1 mieszkańca w kg .....	269	277	284	268	244	219	Municipal waste collected <sup>f</sup> (during the year) by purification plants per capita in kg

a Z ujęć własnych. b Pobór wody na ujęciach przed wtłoczeniem do sieci. c Odprowadzone do wód (do 2002 r. – do wód powierzchniowych) lub do ziemi. d Do 2000 r. określana jako ludność obsługiwana przez oczyszczalnie ścieków; ludność korzystająca z oczyszczalni ścieków – na podstawie szacunków; ludność ogółem – na podstawie bilansów. e Patrz uwagi ogólne, ust. 4 na str. 15. f Dane szacunkowe; do 2001 r. określone jako odpady stałe wywiezione; od 2003 r. dane nieporównywalne z danymi za lata poprzednie ze względu na zmianę katalogu odpadów.

a From own intakes. b Water withdrawal by intakes before entering the water system. c Discharged into waters (until 2002 – into surface waters) or into the ground. d Until 2000 defined as population served by waste water treatment plants; population using waste water treatment plants – estimated data; total population – based on balances. e See general notes, item 4 on page 15. f Estimated data; until 2001 defined as solid waste removed; since 2003 data is not comparable to the data for previous years due to the change in the catalogue of waste.

## I. WAŻNIEJSZE DANE O WOJEWÓDZTWIE (cd.)

## MAJOR DATA ON THE VOIVODSHIP (cont.)

WYSZCZEGÓLNIENIE	2000	2001	2002	2003	2004	2005	SPECIFICATION
STAN I OCHRONA ŚRODOWISKA (dok.) ENVIRONMENTAL PROTECTION (cont.)							
Wydatki inwestycyjne <sup>a</sup> (ceny bieżące) – w % nakładów inwestycyjnych ogółem – służące:							<i>Investment expenditures<sup>a</sup> (current prices) – in % of total investment outlays – for:</i>
ochronie środowiska .....	5,5	5,9	4,2	4,6	3,1	3,0	<i>environmental protection</i>
gospodarce wodnej .....	1,6	1,8	1,0	1,3	1,7	1,3	<i>water management</i>
Powierzchnia o szczególnych walorach przyrodniczych prawnie chroniona <sup>b</sup> (stan w dniu 31 XII):							<i>Legally protected areas possessing unique environmental value<sup>b</sup> (as of 31 XII):</i>
w % powierzchni ogólnej .....	31,9	31,9	31,9	31,9	31,9	32,0	<i>in % of total area</i>
na 1 mieszkańca w m <sup>2</sup> .....	5320	5328	5335	5350	5358	5376	<i>per capita in m<sup>2</sup></i>
BEZPIECZEŃSTWO PUBLICZNE PUBLIC SAFETY							
Przestępstwa stwierdzone w zakończonych postępowaniach przygotowawczych:							<i>Ascertained crimes in completed preparatory proceedings:</i>
w liczbach bezwzględnych ....	33570	34022	34023	36842	36444	31873	<i>in absolute numbers</i>
na 10 tys. ludności .....	277,1	281,1	281,5	305,4	302,7	265,4	<i>per 10 thous. population</i>
Wskaźnik wykrywalności sprawców przestępstw stwierdzonych w % .....	55,7	65,3	66,0	64,1	66,6	67,3	<i>Rate of detectability of delinquents in ascertained crimes in %</i>
LUDNOŚĆ POPULATION							
Ludność (stan w dniu 31 XII) .....	1210688	1209439	1207704	1205117	1202425	1199689	<i>Population (as of 31 XII)</i>
miasta .....	709976	710394	711300	710759	710828	709950	<i>urban areas</i>
wieś .....	500712	499045	496404	494358	491597	489739	<i>rural areas</i>
w tym kobiety .....	618017	617684	617115	616036	615142	614093	<i>of which females</i>
Kobiety na 100 mężczyzn (stan w dniu 31 XII) .....	104	104	104	105	105	105	<i>Females per 100 males (as of 31 XII)</i>
Ludność na 1 km <sup>2</sup> powierzchni ogólnej (stan w dniu 31 XII) ...	60	60	60	60	60	59	<i>Population per 1 km<sup>2</sup> of total area (as of 31 XII)</i>
Ludność w wieku (stan w dniu 31 XII):							<i>Population of age (as of 31 XII):</i>
produkcyjnym .....	702035	710556	719040	727312	734351	740354	<i>working</i>
poprodukcyjnym .....	193754	195546	197024	198136	198953	199540	<i>post-working</i>
Małżeństwa na 1000 ludności ....	5,3	4,9	5,0	5,1	5,1	5,4	<i>Marriages per 1000 population</i>
Rozwody na 1000 ludności .....	1,2	1,2	1,1	1,3	1,6	1,8	<i>Divorces per 1000 population</i>
Urodzenia żywe na 1000 ludności	9,9	9,6	9,3	8,9	8,9	9,1	<i>Live births per 1000 population</i>
Zgony <sup>c</sup> na 1000 ludności .....	9,7	9,6	9,4	9,7	9,7	9,8	<i>Deaths<sup>c</sup> per 1000 population</i>
Przyrost naturalny na 1000 ludności .....	0,2	-0,0	-0,1	-0,8	-0,9	-0,7	<i>Natural increase per 1000 population</i>
Zgony niemowląt na 1000 urodzeń żywych .....	7,3	6,4	7,2	6,3	7,1	5,6	<i>Infant deaths per 1000 live births</i>
Przeciętna liczba lat dalszego trwania życia w momencie urodzenia:							<i>Life expectancy at the moment of birth:</i>
mężczyźni .....	70,49	70,61	70,68	70,73	71,23	71,04	<i>males</i>
kobiety .....	79,14	79,92	80,39	79,94	80,07	80,41	<i>females</i>
Saldo migracji wewnętrznych i zagranicznych na pobyt stały na 1000 ludności .....	-1,3	-1,2	-1,5	-1,6	-1,4	-1,6	<i>Internal and international net migration for permanent residence per 1000 population</i>

<sup>a</sup> Do 2001 r. określane jako nakłady inwestycyjne; według lokalizacji inwestycji. <sup>b</sup> Łącznie z obiektami utworzonymi na mocy uchwał rad gmin. <sup>c</sup> Łącznie ze zgonami niemowląt.

<sup>a</sup> Until 2001 defined as investment outlays; by investment location. <sup>b</sup> Including those created on the basis of gmina resolutions. <sup>c</sup> Including infant deaths.

**I. WAŻNIEJSZE DANE O WOJEWÓDZTWIE (cd.)**  
**MAJOR DATA ON THE VOIVODSHIP (cont.)**

WYSZCZEGÓLNIENIE	2000	2001	2002	2003	2004	2005	SPECIFICATION
<b>RYNEK PRACY</b> <b>LABOUR MARKET</b>							
Pracujący <sup>a</sup> :							<i>Employed persons<sup>a</sup>:</i>
ogółem: w tys. ....	495,5	485,0	$\frac{483,5}{393,6}$ <sup>b</sup>	392,9	388,7	387,9	<i>total: in thous.</i>
w tym kobiety ....	237,3	233,4	$\frac{232,1}{183,3}$ <sup>b</sup>	181,8	179,4	180,1	<i>of which women</i>
1999 = 100 .....	97,3	95,2	$\frac{94,9}{77,3}$ <sup>b</sup>	77,1	76,3	76,2	<i>1999 = 100</i>
na 1000 ludności .....	409,3	401,0	$\frac{400,4}{325,9}$ <sup>b</sup>	326,0	323,3	323,4	<i>per 1000 population</i>
z liczby ogółem w %:							<i>of total number in %:</i>
rolnictwo, łowiectwo i leśnictwo; rybactwo .....	46,5	47,3	$\frac{47,5}{35,5}$ <sup>b</sup>	35,5	35,9	36,0	<i>agriculture, hunting and forestry; fishing</i>
przemysł i budownictwo .....	16,8	15,9	$\frac{15,5}{19,0}$ <sup>b</sup>	19,3	19,1	18,5	<i>industry and construction</i>
usługi rynkowe .....	21,7	21,7	$\frac{22,3}{27,4}$ <sup>b</sup>	27,7	26,9	27,1	<i>market services</i>
usługi nierynkowe ...	15,0	15,1	$\frac{14,7}{18,1}$ <sup>b</sup>	17,5	18,1	18,4	<i>non-market services</i>
pracujący w sektorze prywatnym .....	77,5	78,4	$\frac{79,2}{74,5}$ <sup>b</sup>	75,3	75,9	76,0	<i>employed persons in private sector</i>
Przeciętne zatrudnienie:							<i>Average paid employment:</i>
w przemyśle:							<i>in industry:</i>
w tysiącach .....	57,5	56,0	53,0	53,0	52,8	52,0	<i>in thousand</i>
na 1000 ludności .....	47,5	46,3	43,9	44,0	43,9	43,3	<i>per 1000 population</i>
w budownictwie:							<i>in construction:</i>
w tysiącach .....	13,4	12,2	11,1	10,8	9,9	10,3	<i>in thousand</i>
na 1000 ludności .....	11,1	10,1	9,2	8,9	8,3	8,6	<i>per 1000 population</i>
Bezrobotni zarejestrowani (stan w dniu 31 XII):							<i>Registered unemployed persons (as of 31 XII):</i>
ogółem: w tys. ....	79,2	86,5	86,1	81,3	76,1	73,2	<i>total: in thous.</i>
1999 = 100 .....	108,9	118,9	118,3	111,7	104,6	100,6	<i>1999 = 100</i>
z liczby ogółem w %:							<i>of total number in %:</i>
kobiety .....	52,4	50,6	49,1	49,4	49,8	50,3	<i>women</i>
w wieku 24 lat i mniej ...	29,4	28,3	27,4	26,5	25,6	25,0	<i>aged 24 and less</i>
pozostający bez pracy <sup>c</sup> dłużej niż 1 rok .....	44,5	49,2	51,8	52,6	50,2	46,7	<i>out of job<sup>c</sup> for longer than 1 year</i>
Stopa bezrobocia rejestrowanego <sup>d</sup> (stan w dniu 31 XII) w % .....	13,8	15,1	$\frac{15,1}{17,7}$ <sup>b</sup>	16,9	16,1	15,6	<i>Registered unemployment rate<sup>d</sup> (as of 31 XII) in %</i>

a Stan w dniu 31 XII (w 1999 r. – 30 IX); według faktycznego miejsca pracy; patrz uwagi ogólne ust. 4, na str. 19. b Dane podaje się w dwóch ujęciach, tj. z uwzględnieniem pracujących w gospodarstwach indywidualnych w rolnictwie przy wykorzystaniu wyników Powszechnego Spisu Rolnego 1996 (licznik) oraz Narodowego Powszechnego Spisu Ludności i Mieszkań 2002 (mianownik). c Od momentu rejestracji w urzędzie pracy. d Patrz uwagi ogólne, ust. 6 na str. 20.

a As of 31 XII (in 1999 – 30 IX); by actual workplace; see general notes, item 4 on page 19. b Data was given in two formulations, i.e. considering the number of persons employed on private farms in agriculture with the use of results of Agricultural Census 1996 (numerator) as well as Population and Housing Census 2002 (denominator). c From the date of registering in a labour office. d See general notes, item 6 on page 20.

## I. WAŻNIEJSZE DANE O WOJEWÓDZTWIE (cd.)

## MAJOR DATA ON THE VOIVODSHIP (cont.)

WYSZCZEGÓLNIENIE	2000	2001	2002	2003	2004	2005	SPECIFICATION
<b>WYNAGRODZENIA. ŚWIADCZENIA Z UBEZPIECZEŃ SPOŁECZNYCH</b>							
<b>WAGES AND SALARIES. SOCIAL SECURITY BENEFITS</b>							
Przeciętne miesięczne wynagrodzenia brutto w zł .....	1675,71	1787,42	1840,21	1933,63	2005,14	2085,12	Average monthly gross wages and salaries in zł
1999 = 100 .....	111,5	119,0	122,6	129,4	134,2	139,6	1999 = 100
w tym: przemysł .....	1628,84	1717,73	1783,44	1862,69	1896,12	1985,90	of which: industry
budownictwo .....	1546,03	1555,95	1545,31	1636,04	1729,32	1859,26	construction
Przeciętna liczba emerytów i rencistów <sup>a</sup> w tys. ....	291,7	287,7	284,8	283,3	282,1	279,1	Average number of retirees and pensioners <sup>a</sup> in thous.
z pozarolniczego systemu ubezpieczeń społecznych	164,0	162,0	161,5	162,3	163,7	164,3	from non-agricultural system of social insurance
rolników indywidualnych .....	127,7	125,7	123,3	121,0	118,4	114,8	farmers
Przeciętna miesięczna emerytura i renta brutto <sup>b</sup> w zł:							Average monthly gross retirement pay and pension <sup>b</sup> in zł:
z pozarolniczego systemu ubezpieczeń społecznych <sup>c</sup>	763,57	845,91	905,70	952,16	996,23	1023,31	from non-agricultural social security system <sup>c</sup>
rolników indywidualnych <sup>d</sup> .....	575,58	648,09	669,19	695,13	714,42	723,38	farmers <sup>d</sup>
<b>INFRASTRUKTURA KOMUNALNA. MIESZKANIA</b>							
<b>MUNICIPAL INFRASTRUCTURE. DWELLINGS</b>							
Długość sieci (stan w dniu 31 XII) w km:							Network (as of 31 XII) in km:
wodociągowej (bez magistralnej) .....	8904,5	9270,1	9655,7	10105,1	10620,2	11006,4	water-line (excluding main)
kanalizacyjnej <sup>e</sup> .....	1354,0	1466,0	1609,5	1798,4	1878,4	2030,3	sewage <sup>e</sup>
gazowej .....	797,2	1089,1	1124,8	981,2	1282,0	1299,4	gas-line
Zużycie w gospodarstwach domowych:							Consumption in households:
wody z wodociągów:							water from water-line systems:
w hm <sup>3</sup> .....	34,3	33,2	34,1	34,9	34,1	35,4	in hm <sup>3</sup>
na 1 mieszkańca w m <sup>3</sup> .....	28,3	27,4	28,2	28,9	28,3	29,4	per capita in m <sup>3</sup>
energii elektrycznej w miastach:							electricity in urban areas:
w GW·h .....	383,9	390,6	385,8	400,1	409,4	432,0	in GW·h
na 1 mieszkańca w kW·h .....	540,4	549,6	542,2	562,8	576,3	608,0	per capita in kW·h
gazu z sieci <sup>f</sup> :							gas from gas-line system <sup>f</sup> :
w hm <sup>3</sup> .....	38,0	41,6	45,1	40,1	39,1	40,3	in hm <sup>3</sup>
na 1 odbiorcę w m <sup>3</sup> .....	360,7	.	.	357,3	344,8	350,3	per consumer in m <sup>3</sup>
Zasoby mieszkaniowe <sup>g</sup> (do 2001 r. – zamieszkałe; stan w dniu 31 XII):							Dwelling stocks <sup>g</sup> (until 2001 – inhabited; as of 31 XII):
mieszkania:							dwellings:
w tysiącach .....	384,2	387,2	389,9	393,7	396,6	399,4	in thousand
na 1000 ludności .....	317,4	320,1	322,8	326,7	329,8	332,9	per 1000 population

a Bez emerytów i rencistów, którzy otrzymują świadczenia wypłacane przez Ministerstwo Obrony Narodowej, Ministerstwo Spraw Wewnętrznych i Administracji oraz Ministerstwo Sprawiedliwości; bez emerytów i rencistów otrzymujących świadczenia na mocy umów międzynarodowych. b Bez emerytur i rent wypłacanych przez Ministerstwo Obrony Narodowej, Ministerstwo Spraw Wewnętrznych i Administracji oraz Ministerstwo Sprawiedliwości; bez emerytur i rent realizowanych na mocy umów międzynarodowych. c Od 2005 r. łącznie z kwotą jednorazowej wypłaty dla osób pobierających świadczenia emerytalno-rentowe w kwocie nie wyższej niż kwota najniższej emerytury i renty. d łącznie z wypłatami z Funduszu Ubezpieczeń Społecznych w przypadku łączenia uprawnień do świadczeń z tego funduszu z uprawnieniami do świadczeń z Funduszu Emerytalno-Rentowego; w 2001 r. łącznie z jednorazowym wyrównaniem waloryzacji za 2000 r. e Sieć rozdzielcza i kolektory. f W jednostkach naturalnych, według których następuje rozliczenie z odbiorcami. g Na podstawie bilansów; patrz uwaga do tablic 4 i 5 na str. 123 działu „Infrastruktura komunalna. Mieszkania”.

a Excluding retirees and pensioners, who receive benefits paid by the Ministry of National Defence, the Ministry of the Interior and Administration as well as the Ministry of Justice; excluding retirees and pensioners receiving benefits on the basis of international agreements. b Excluding retirement pay and pensions paid by the Ministry of National Defence, the Ministry of the Interior and Administration as well as the Ministry of Justice; excluding retirement pay and pensions realized on the basis of international agreements. c Since 2005 including one-off compensation for persons receiving retirement pay and pension benefits not higher than the lowest retirement pay or pension benefit. d Including payments from the Social Insurance Fund, in case of a simultaneous right to benefits from this fund and the Pension Fund; in 2001 including a one-off valorization payment for 2000. e Distribution network and collectors. f In natural units on the basis of which settlements with clients occur. g Based on balances; see note to tables 4 and 5 on page 123 to the chapter “Municipal infrastructure. Dwellings”.

**I. WAŻNIEJSZE DANE O WOJEWÓDZTWIE (cd.)**  
**MAJOR DATA ON THE VOIVODSHIP (cont.)**

WYSZCZEGÓLNIENIE	2000	2001	2002	2003	2004	2005	SPECIFICATION
<b>INFRASTRUKTURA KOMUNALNA. MIESZKANIA (dok.)</b> <b>MUNICIPAL INFRASTRUCTURE. DWELLINGS (cont.)</b>							
Zasoby mieszkaniowe <sup>a</sup> (do 2001 r. – zamieszkane; stan w dniu 31 XII) (dok.)							<i>Dwelling stocks<sup>a</sup> (until 2001 – inhabited; as of 31 XII) (cont.)</i>
izby na 1000 ludności .....	1180,1	1190,7	1265,2	1283,1	1296,6	1309,6	<i>rooms per 1000 population</i>
powierzchnia użytkowa mieszkań w m <sup>2</sup> :							<i>usable floor space of dwellings in m<sup>2</sup>:</i>
na 1000 ludności .....	20546,5	20768,0	23148,8	23571,3	23877,6	24179,1	<i>per 1000 population</i>
przeciętna 1 mieszkania ....	64,7	64,9	71,7	72,2	72,4	72,6	<i>average per dwelling</i>
Mieszkania oddane do użytkowania: mieszkania:							<i>Dwellings completed: dwellings:</i>
w tysiącach .....	3,8	3,1	2,6	4,2	3,4	3,2	<i>in thousand</i>
na 1000 ludności .....	3,1	2,6	2,2	3,5	2,8	2,6	<i>per 1000 population</i>
izby na 1000 ludności .....	11,5	9,7	9,9	16,2	12,3	11,7	<i>rooms per 1000 population</i>
powierzchnia użytkowa mieszkań w m <sup>2</sup> :							<i>usable floor space of dwellings in m<sup>2</sup>:</i>
na 1000 ludności .....	234,9	205,9	230,5	389,3	297,8	290,7	<i>per 1000 population</i>
przeciętna 1 mieszkania ....	75,6	80,3	106,7	111,6	106,2	110,4	<i>average per dwelling</i>
<b>EDUKACJA<sup>b</sup> I WYCHOWANIE</b> <b>EDUCATION<sup>b</sup></b>							
Uczniowie w szkołach <sup>c</sup> (stan na początku roku szkolnego) w tys.:							<i>Pupils and students in schools<sup>c</sup> (as of the beginning of the school year) in thous.:</i>
podstawowych .....	110,0	105,4	100,6	95,7	90,2	85,2	<i>primary</i>
gimnazjach .....	40,6	59,8	58,6	57,3	55,8	53,9	<i>lower secondary</i>
specjalnych ponadgimnazjalnych przysposabiających do pracy	x	x	x	x	0,1	0,2	<i>special upper secondary job-training</i>
zasadniczych zawodowych ....	14,4	9,0	6,3	4,5	5,9	5,8	<i>basic vocational</i>
liceach ogólnokształcących ....	32,8	25,5	26,2	25,9	25,5	25,3	<i>general secondary</i>
uzupełniających liceach ogólnokształcących .....	x	x	x	x	0,0	0,0	<i>supplementary general secondary</i>
liceach profilowanych .....	x	x	3,5	6,4	8,8	7,2	<i>specialized secondary</i>
technikach .....	32,9	26,0	24,7	23,1	19,8	19,3	<i>technical secondary</i>
technikach uzupełniających ....	x	x	x	x	0,0	0,2	<i>supplementary technical secondary</i>
artystycznych <sup>d</sup> .....	0,8	0,7	0,7	0,8	0,8	0,7	<i>art<sup>d</sup></i>
policealnych .....	6,0	6,2	7,5	9,0	10,7	11,5	<i>post-secondary</i>
Absolwenci szkół <sup>c</sup> w tys.:							<i>Graduates in schools<sup>c</sup> in thous.:</i>
podstawowych .....	19,5	18,8	18,4	18,1	16,9	.	<i>primary</i>
gimnazjów .....	x	19,7	19,3	19,0	18,3	.	<i>lower secondary</i>
zasadniczych zawodowych ....	4,8	4,3	3,8	0,5	1,7	.	<i>basic vocational</i>
liceów ogólnokształcących .....	6,7	7,6	8,3	8,7	8,3	.	<i>general secondary</i>
liceów profilowanych .....	x	x	x	x	2,9	.	<i>specialized secondary</i>

<sup>a</sup> Na podstawie bilansów; patrz uwaga do tablic 4 i 5 na str. 123 działu „Infrastruktura komunalna. Mieszkania”. <sup>b</sup> Patrz uwagi ogólne, ust. 1 i 2 na str. 24. <sup>c</sup> Bez szkół dla dorosłych, z wyjątkiem szkół policealnych. <sup>d</sup> Dających uprawnienia zawodowe.

<sup>a</sup> Based on balances; see note to tables 4 and 5 on page 123 to the chapter “Municipal infrastructure. Dwellings”. <sup>b</sup> See general notes, item 1 and 2 on page 24. <sup>c</sup> Excluding schools for adults, excluding post-secondary schools. <sup>d</sup> Leading to professional certification.

## I. WAŻNIEJSZE DANE O WOJEWÓDZTWIE (cd.)

## MAJOR DATA ON THE VOIVODSHIP (cont.)

WYSZCZEGÓLNIENIE	2000	2001	2002	2003	2004	2005	SPECIFICATION
EDUKACJA <sup>a</sup> I WYCHOWANIE (dok.) EDUCATION <sup>a</sup> (cont.)							
Absolwenci szkół <sup>b</sup> w tys. (dok.)							Graduates of schools <sup>b</sup> in thous. (cont.)
techników .....	6,7	6,0	6,4	7,5	4,9	.	technical secondary
artystycznych <sup>c</sup> .....	0,1	0,1	0,1	0,1	0,1	.	art <sup>c</sup>
policealnych .....	2,1	2,0	2,5	2,8	3,3	.	post-secondary
Absolwenci szkół ponadgimnazjalnych na 1000 ludności .....	15,2	14,9	15,4	14,0	15,0	.	Graduates of upper secondary schools per 1000 population
Studenci szkół wyższych <sup>d</sup> (stan w dniu 30 XI) w tys. ....	44,2	48,3	50,1	50,4	52,8	52,9	Students of higher education institutions <sup>d</sup> (as of 30 XI) in thous.
Absolwenci szkół wyższych <sup>d</sup> w tys. ....	6,8	10,3	10,8	10,7	10,3	.	Graduates of higher education institutions <sup>d</sup> in thous.
Uczniowie szkół dla dorosłych (stan na początku roku szkolnego) w tys. ....	11,9	12,7	12,5	13,0	10,9	10,4	Students of schools for adults (as of the beginning of the school year) in thous.
Absolwenci szkół dla dorosłych w tys. ....	3,3	3,4	3,8	4,0	2,6	.	Graduates of schools for adults in thous.
Wychowanie przedszkolne (stan na początku roku szkolnego):							Pre-primary education (as of the beginning of the school year):
miejsca w przedszkolach w tys. dzieci w tys.:	19,2	18,8	18,7	17,8	17,6	17,6	places in nursery schools in thous.
w przedszkolach .....	19,3	17,9	17,3	16,8	16,6	17,1	children in thous.: in nursery schools
w oddziałach przedszkolnych przy szkołach podstawowych .....	8,1	7,8	7,7	7,3	6,9	6,6	in pre-primary sections in primary schools
Dzieci w przedszkolach (stan na początku roku szkolnego) na 1000 dzieci w wieku 3-6 lat ...	319	323	318	326	334	356	Children in nursery schools (as of the beginning of the school year) per 1000 children aged 3-6
OCHRONA ZDROWIA I OPIEKA SPOŁECZNA HEALTH CARE AND SOCIAL WELFARE							
Pracownicy medycyjni <sup>e</sup> (stan w dniu 31 XII):							Medical personnel <sup>e</sup> (as of 31 XII):
lekarze .....	3388	3130	3075	3161	2766	2694	doctors
lekarze dentyści .....	236	215	285	298	239	384	dentists
pielęgniarki <sup>f</sup> .....	6640	6609	6171	5976	5837	5931	nurses <sup>f</sup>
Łóżka w szpitalach ogólnych (stan w dniu 31 XII) na 10 tys. ludności .....	52,4	53,1	53,9	53,0	51,9	50,9	Beds in general hospitals (as of 31 XII) per 10 thous. population
Leczeni <sup>g</sup> w szpitalach ogólnych na 10 tys. ludności .....	1635,4	1753,5	1946,4	1977,3	1864,4	1860,4	In-patients <sup>g</sup> in general hospitals per 10 thous. population
Zakłady opieki zdrowotnej ambulatoryjnej (stan w dniu 31 XII) ....	359	336	359	406	408	441	Out-patient health care institutions (as of 31 XII)
Apteki (stan w dniu 31 XII) .....	258	249	276	270	279	296	Pharmacies (as of 31 XII)
Liczba ludności na 1 aptekę (stan w dniu 31 XII) .....	4693	4857	4376	4463	4310	4053	Population per pharmacy (as of 31 XII)

a Patrz uwagi ogólne, ust. 1 i 2 na str. 24. b Bez szkół dla dorosłych, z wyjątkiem szkół policealnych. c Dających uprawnienia zawodowe. d Łącznie z filiami, wydziałami zamiejscowymi i punktami konsultacyjnymi, bez szkół resortu obrony narodowej oraz resortu spraw wewnętrznych i administracji; bez cudzoziemców. e Łącznie z lekarzami i pielęgniarkami odbywającymi staż podyplomowy; w 2005 r. bez pracujących, dla których głównym miejscem pracy jest uczelnia lub jednostka administracyjna albo NFZ. f Łącznie z magistrami pielęgniarstwa. g Bez międzyoddziałowego ruchu chorych.

a See general notes, item 1 and 2 on page 24. b Excluding schools for adults, excluding post-secondary schools. c Leading to professional certification. d Including sections, branch departments and consultative units, excluding academies of the Ministry of National Defence and the Ministry of the Interior and Administration; excluding foreigners. e Including interns – doctors and nurses; in 2005 excluding employed persons for whom the primary workplace is school or administrative entity or the National Health Fund. f Including Masters of Nursing. g Excluding interward patient transfers.

**I. WAŻNIEJSZE DANE O WOJEWÓDZTWIE (cd.)**  
**MAJOR DATA ON THE VOIVODSHIP (cont.)**

WYSZCZEGÓLNIENIE	2000	2001	2002	2003	2004	2005	SPECIFICATION
<b>OCHRONA ZDROWIA I OPIEKA SPOŁECZNA (dok.)</b> <b>HEALTH CARE AND SOCIAL WELFARE (cont.)</b>							
Porady udzielone w zakresie ambulatoryjnej opieki zdrowotnej na 1 mieszkańca:							<i>Consultations provided within the scope of out-patient health care per capita:</i>
lekarskie .....	6,0	5,8	5,7	5,8	6,4	6,7	<i>doctors</i>
stomatologiczne .....	0,7	0,7	0,6	0,8	0,8	0,8	<i>dental</i>
Dzieci w żłobkach <sup>a</sup> (stan w dniu 31 XII) na 1000 dzieci w wieku do lat 3 .....	15	14	14	16	17	19	<i>Children in nurseries<sup>a</sup> (as of 31 XII) per 1000 children up to age 3</i>
<b>KULTURA. TURYSTYKA</b> <b>CULTURE. TOURISM</b>							
Biblioteki publiczne (łącznie z filiami; stan w dniu 31 XII) ...	267	263	261	259	257	256	<i>Public libraries (including branches; as of 31 XII)</i>
Księgozbiór bibliotek publicznych (stan w dniu 31 XII) na 1000 ludności w wol. ....	3544	3561	3576	3613	3659	3733	<i>Public library collections (as of 31 XII) per 1000 population in vol.</i>
Czytelnicy bibliotek publicznych na 1000 ludności .....	164,9	163,3	163,9	162,2	159,1	154,5	<i>Public library borrowers per 1000 population</i>
Wypożyczenia księgozbioru z bibliotek publicznych w wol.:							<i>Public library loans in vol.:</i>
na 1000 ludności .....	3316	3202	3240	3148	3043	2903	<i>per 1000 population</i>
na 1 czytelnika .....	20,1	19,6	19,8	19,4	19,1	18,8	<i>per borrower</i>
Miejsca w teatrach i instytucjach muzycznych (stan w dniu 31 XII) na 1000 ludności .....	1,6	1,3	1,5	1,5	1,5	1,3	<i>Seats in theatres and music institutions (as of 31 XII) per 1000 population</i>
Widzowie i słuchacze w teatrach i instytucjach muzycznych <sup>b</sup> na 1000 ludności .....	331,6	306,3	316,0	301,1	268,0	280,8	<i>Audience in theatres and music institutions<sup>b</sup> per 1000 population</i>
Muzea i oddziały muzealne (stan w dniu 31 XII) .....	22	22	22	22	22	26	<i>Museums with branches (as of 31 XII)</i>
Zwiedzający muzea i wystawy na 1000 ludności .....	277,1	266,7	305,7	295,7	364,3	349,5	<i>Museum and exhibition visitors per 1000 population</i>
Kina stałe (stan w dniu 31 XII) ....	20	22	22	23	23	19	<i>Fixed cinemas (as of 31 XII)</i>
Miejsca na widowni w kinach stałych (stan w dniu 31 XII) na 1000 ludności .....	4,4	4,5	4,5	4,3	4,4	3,7	<i>Seats in fixed cinemas (as of 31 XII) per 1000 population</i>
Widzowie w kinach stałych na 1000 ludności .....	321,2	454,3	350,4	274,9	461,3	253,3	<i>Audience in fixed cinemas per 1000 population</i>
Abonenci (stan w dniu 31 XII) na 1000 ludności:							<i>Subscribers (as of 31 XII) per 1000 population:</i>
radiowi .....	220,2	215,9	216,1	212,3	219,2	218,9	<i>radio</i>
telewizyjni .....	215,0	210,7	211,0	207,1	212,8	211,8	<i>television</i>
Turystyczne obiekty zbiorowego zakwaterowania (stan w dniu 31 VII) .....	223	205	201	188	188	180	<i>Collective tourist accommodation establishments (as of 31 VII)</i>
w tym hotele .....	21	15	20	21	22	22	<i>of which hotels</i>
Miejsca noclegowe (stan w dniu 31 VII) na 10 tys. ludności .....	130,5	116,1	112,7	106,9	104,5	98,1	<i>Number of beds (as of 31 VII) per 10 thous. population</i>
Korzystający z noclegów na 1000 ludności .....	320,8	300,5	290,8	307,6	312,4	331,6	<i>Tourists accommodated per 1000 population</i>

*a* Łącznie z oddziałami żłobkowymi. *b* Dane dotyczą działalności prowadzonej na terenie województwa.  
*a* Including nursery wards. *b* Data concerns activity performed in the voivodship's area.

## I.    WAŻNIEJSZE DANE O WOJEWÓDZTWIE (cd.)

MAJOR DATA ON THE VOIVODSHIP (cont.)

WYSZCZEGÓLNIENIE	2000	2001	2002	2003	2004	2005	SPECIFICATION
ROLNICTWO I LEŚNICTWO AGRICULTURE AND FORESTRY							
Użytki rolne <sup>a</sup> (stan w czerwcu) w tys. ha .....	1188,7	1182,5	1142,1 <sup>b</sup>	1038,4	1106,6	1089,3	Agricultural land <sup>a</sup> (as of June) in thous. ha
w tym grunty orne:							of which arable land:
w tysiącach hektarów .....	787,2	782,7	732,7 <sup>b</sup>	701,4	713,6	707,4	in thousand hectares
w % powierzchni ogólnej ..	39,0	38,8	36,3 <sup>b</sup>	34,8	35,4	35,0	in % of total area
Powierzchnia zasiewów (stan w czerwcu) w tys. ha .....	742,5	743,0	638,6 <sup>b</sup>	651,9	677,0	676,8	Sown area (as of June) in thous. ha
w tym w %:							of which in %:
zboża podstawowe (łącznie z mieszankami zbożowymi)	75,9	75,0	79,2 <sup>b</sup>	75,4	73,4	73,2	basic cereals (including cereal mixed)
w tym: pszenica .....	9,7	8,2	8,9 <sup>b</sup>	8,0	6,4	5,8	of which: wheat
żyto .....	17,9	18,0	17,7 <sup>b</sup>	16,2	17,4	15,4	rye
ziemniaki .....	10,3	9,2	8,9 <sup>b</sup>	7,6	6,0	4,8	potatoes
buraki cukrowe .....	0,7	0,8	1,0 <sup>b</sup>	1,0	1,0	0,9	sugar beets
Zbiory w tys. t:							Crop production in thous. t:
zboża podstawowe (łącznie z mieszankami zbożowymi)	836,1	1449,1	1220,3	1182,9	1334,5	1326,5	basic cereals (including cereal mixed)
w tym: pszenica .....	132,4	175,7	163,2	142,9	132,7	119,4	of which: wheat
żyto .....	188,3	299,9	243,5	222,3	285,3	243,3	rye
ziemniaki .....	1479,1	1203,8	1047,9	841,8	751,5	563,5	potatoes
buraki cukrowe .....	178,3	246,1	242,0	245,5	245,7	240,0	sugar beets
Plony z 1 ha w dt:							Yields per 1 ha in dt:
zboża podstawowe (łącznie z mieszankami zbożowymi)	14,8	26,0	24,1	24,1	26,9	26,8	basic cereals (including cereal mixed)
w tym: pszenica .....	18,3	28,7	28,8	27,2	30,7	30,4	of which: wheat
żyto .....	14,2	22,4	21,6	21,1	24,2	23,4	rye
ziemniaki .....	194	177	185	169	186	172	potatoes
buraki cukrowe .....	326	412	372	360	365	414	sugar beets
Zwierzęta gospodarskie:							Livestock:
bydło (stan w czerwcu):							cattle (as of June):
w tysiącach sztuk .....	667,5	636,7	688,4 <sup>b</sup>	690,9	683,4	737,8	in thousand heads
na 100 ha użytków rolnych <sup>c</sup> w szt .....	56,0	53,5	59,9 <sup>b</sup>	66,1	61,4	67,2	per 100 ha of agricultural land <sup>c</sup> in heads
trzoda chlewna (stan w końcu lipca):							pigs (as of the end of July):
w tysiącach sztuk .....	947,9	866,6	922,3 <sup>b</sup>	936,5	837,8	873,8	in thousand heads
na 100 ha użytków rolnych <sup>c</sup> w szt .....	79,5	72,9	80,2 <sup>b</sup>	89,5	75,3	79,6	per 100 ha of agricultural land <sup>c</sup> in heads
Produkcja na 1 ha użytków rol- nych <sup>c</sup> :							Production per 1 ha of agricultural land <sup>c</sup> :
żywca rzeźnego w przeliczeniu na mięso (łącznie z tłuszczami i podrobami) <sup>d</sup> w kg .....	153,5	144,1	164,8	193,6	168,1	166,9	animals for slaughter in terms of meat (including fats and pluck) <sup>d</sup> in kg
mleka krowiego w l .....	1035	1079	1165	1349	1454	1482	cows' milk in l

a Według granic administracyjnych; bez gruntów niestanowiących gospodarstw rolnych. b Dane Powszechnego Spisu Rolnego według stanu w dniu 20 V. c Do przeliczeń przyjęto użytki rolne według siedziby użytkownika gospodarstwa bez gruntów niestanowiących gospodarstw rolnych. d Dotyczy mięsa: wołowego, cielęcego, wieprzowego, baraniego, końskiego, drobiowego, koziego, króliczego i dzicyzny; w wadze poubojowej ciepłej.

a By administrative borders; excluding non-farm land. b Data of the Agricultural Census as of 20 V. c Calculations are based on agricultural land by the land user's seat, excluding non-farm land. d Concerns meat: beef, veal, pork, mutton, horseflesh, poultry, goat, rabbit and game; in post-slaughter warm weight.



**I. WAŻNIEJSZE DANE O WOJEWÓDZTWIE (cd.)**  
**MAJOR DATA ON THE VOIVODSHIP (cont.)**

WYSZCZEGÓLNIENIE	2000	2001	2002	2003	2004	2005	SPECIFICATION
ROLNICTWO I LEŚNICTWO (dok.) AGRICULTURAL AND FORESTRY (cont.)							
Skup produktów rolnych na 1 ha użytków rolnych <sup>a</sup> :							<i>Procurement of agricultural products per 1 ha of agricultural land<sup>a</sup>:</i>
ziarno zbóż podstawowych (łącznie z mieszankami zbożowymi) w kg .....	67	103	120	111	103	90	<i>basic cereal grains (including cereal mixed) in kg</i>
ziemniaki w kg .....	160	136	129	188	145	112	<i>potatoes in kg</i>
buraki cukrowe w kg .....	149	210	210	235	216	219	<i>sugar beets in kg</i>
żywiec rzeźny w przeliczeniu na mięso (łącznie z tłuszczami) <sup>b</sup> w kg .....	89	88	106	124	110	115	<i>animals for slaughter in terms of meat (including fats)<sup>b</sup> in kg</i>
mleko krowie w l .....	886	1006	1116	1338	1354	1481	<i>cows' milk in l</i>
Zużycie nawozów w przeliczeniu na czysty składnik na 1 ha użytków rolnych <sup>ac</sup> w kg:							<i>Consumption of fertilizers in terms of pure ingredient per 1 ha of agricultural land<sup>ac</sup> in kg:</i>
mineralnych lub chemicznych (łącznie z wieloskładnikowymi) .....	75,2	78,5	79,8	80,1	86,2	87,1	<i>mineral or chemical (including mixed fertilizers)</i>
wapniowych <sup>d</sup> .....	61,9	57,8	59,2	56,1	59,7	60,0	<i>lime<sup>d</sup></i>
Ciagniki rolnicze (stan w dniu 31 XII) na 100 ha użytków rolnych <sup>a</sup> w szt .....	7,1	7,1	7,7 <sup>e</sup>	8,5	7,9	8,8 <sup>f</sup>	<i>Agricultural tractors (as of 31 XII) per 100 ha of agricultural land<sup>a</sup> in units</i>
Powierzchnia gruntów leśnych (stan w dniu 31 XII) w tys. ha	604,5	605,6	606,1	607,7	609,6	614,2	<i>Forest land (as of 31 XII) in thous. ha</i>
Powierzchnia lasów (stan w dniu 31 XII):							<i>Forest area (as of 31 XII):</i>
w tysiącach hektarów .....	595,6	596,7	597,4	598,5	600,2	604,6	<i>in thousand hectares</i>
na 1 mieszkańca w ha .....	0,5	0,5	0,5	0,5	0,5	0,5	<i>per capita in ha</i>
Lesistość (stan w dniu 31 XII) w %	29,5	29,6	29,6	29,7	29,7	30,0	<i>Forest cover (as of 31 XII) in %</i>
Pozyskanie drewna (grubizny) na 100 ha powierzchni lasów w m <sup>3</sup> .....	233,7	220,1	230,7	239,8	287,0	284,5	<i>Removals (timber) per 100 ha of forest area in m<sup>3</sup></i>
PRZEMYSŁ INDUSTRY							
Produkcja sprzedana przemysłu:							<i>Sold production of industry:</i>
w milionach złotych (ceny bieżące) .....	8312,5	8964,2	9205,0	9773,7	11754,0	11738,5	<i>in million zlotys (current prices)</i>
2000 = 100 (ceny stałe) .....	100,0	104,2	104,9	110,9	126,9	129,0	<i>2000 = 100 (constant prices)</i>
na 1 zatrudnionego w zł (ceny bieżące) .....	144719	159972	173699	184304	222433	225976	<i>per employee in zl (current prices)</i>
na 1 mieszkańca w zł (ceny bieżące) .....	6861	7407	7616	8103	9762	9774	<i>per capita in zl (current prices)</i>

a Do przeliczeń przyjęto użytki rolne według siedziby użytkownika gospodarstwa bez gruntów niestanowiących gospodarstw rolnych. b Dotyczy mięsa: wołowego, cielęcego, wieprzowego, baraniego, końskiego i drobiowego; w wadze poubojowej ciepłej. c W roku gospodarczym. d Przeważnie w postaci wapna palonego; łącznie z wapnem defekacyjnym. e Dane Powszechnego Spisu Rolnego według stanu w dniu 20 V. f Stan w czerwcu.

a Calculations are based on agricultural land by the land user's seat, excluding non-farm land. b Concerns meat: beef, veal, pork, mutton, horseflesh and poultry; in post-slaughter warm weight. c In farming year. d Most frequently in the form of gridlime; including defecated lime. e Data of the Agricultural Census as of 20 V. f As of June.

## I.    WAŻNIEJSZE DANE O WOJEWÓDZTWIE (cd.)

MAJOR DATA ON THE VOIVODSHIP (cont.)

WYSZCZEGÓLNIENIE	2000	2001	2002	2003	2004	2005	SPECIFICATION
BUDOWNICTWO CONSTRUCTION							
Sprzedaż produkcji budowlano-montażowej ogółem <sup>a</sup> (ceny bieżące):							Total sales of construction and assembly production <sup>a</sup> (current prices):
w milionach złotych .....	885,5	771,0	743,2	1672,1	807,8	955,3	in million zlotys
na 1 mieszkańca w zł .....	733	637	615	1386	672	796	per capita in zł
w tym sektor prywatny w % ogółem .....	91,4	90,9	91,1	96,7	93,5	95,3	of which private sector in % of total
TRANSPORT. ŁĄCZNOŚĆ – stan w dniu 31 XII TRANSPORT. COMMUNICATIONS – as of 31 XII							
Linie kolejowe eksploatowane normalnotorowe <sup>b</sup> :							Railway lines operated – standard gauge <sup>b</sup> :
w kilometrach .....	783	791	791	682	675	682	in kilometres
na 100 km <sup>2</sup> powierzchni ogólnej w km .....	3,9	3,9	3,9	3,4	3,3	3,4	per 100 km <sup>2</sup> of total area in km
Drogi publiczne o twardej nawierzchni (miejskie i zamiejskie):							Hard surface public roads (urban and out-of-town):
w kilometrach .....	10569	10557	10796	10683	10865	11013	in kilometres
na 100 km <sup>2</sup> powierzchni ogólnej w km .....	52,4	52,3	53,5	52,9	53,8	54,6	per 100 km <sup>2</sup> of total area in km
Samochody osobowe zarejestrowane:							Registered passenger cars:
w tysiącach sztuk .....	259,1	267,4	325,1	305,5	335,8	352,4	in thousand units
na 1000 ludności .....	214	221	269	254	279	294	per 1000 population
Placówki pocztowe <sup>c</sup> :							Post offices <sup>c</sup> :
w liczbach bezwzględnych ....	339	328	309	305	303	298	in absolute numbers
na 10 tys. ludności .....	2,8	2,7	2,6	2,5	2,5	2,5	per 10 thous. population
Telefoniczne łącza główne <sup>d</sup> :							Telephone main line <sup>d</sup> :
w tysiącach .....	337,1	349,2	430,7	378,6	420,2	364,2	in thousand
na 1000 ludności .....	278,5	288,7	356,6	314,1	349,5	303,6	per 1000 population
HANDEL TRADE							
Sprzedaż detaliczna towarów (ceny bieżące):							Retail sales (current prices):
w milionach złotych .....	9676,8	10054,2	9902,5	10364,5	10953,2	10571,8	in million zlotys
na 1 mieszkańca w zł .....	7987	8308	8193	8593	9097	8803	per capita in zł
Sklepy <sup>e</sup> (stan w dniu 31 XII) w tys.	11,9	13,4	13,2	11,3	11,0	10,1	Shops <sup>e</sup> (as of 31 XII) in thous.
Liczba ludności (stan w dniu 31 XII) na 1 sklep <sup>e</sup> .....	101	91	91	106	109	118	Population (as of 31 XII) per shop <sup>e</sup>

a Zrealizowanej przez podmioty budowlane – według miejsca wykonywania robót; dane dotyczą podmiotów gospodarczych, w których liczba pracujących przekracza 9 osób. b Łącznie z szerokotorowymi, których długość w 2005 r. wynosiła 48 km. c Do 2001 r. placówki pocztowe i placówki usług telekomunikacyjnych. d Dane dotyczą operatorów telekomunikacyjnych sieci publicznej. e Ze względu na zmianę metody badania sklepów, począwszy od 2003 r. dane nie są w pełni porównywalne z publikowanymi za lata poprzednie.

a Realized by construction units – by place of performing works; data concerns economic entities employing more than 9 persons. b Including wide gauge, the length of which in 2005 was 48 km. c Until 2001 post offices and telecommunication service offices. d Data concerns operators of the public telecommunications network. e Due to the change in the method of surveying shops, since 2003 data is not strictly comparable to the data published for previous years.

**I. WAŻNIEJSZE DANE O WOJEWÓDZTWIE (cd.)**  
**MAJOR DATA ON THE VOIVODSHIP (cont.)**

WYSZCZEGÓLNIENIE	2000	2001	2002	2003	2004	2005	SPECIFICATION
<b>FINANSE PUBLICZNE</b> <b>PUBLIC FINANCE</b>							
<b>Budżety gmin<sup>a</sup></b>							<b>Budgets of gminas<sup>a</sup></b>
Dochody:							Revenue:
w milionach złotych .....	888,1	954,5	1016,7	1093,2	1160,7	1347,3	in million zlotys
na 1 mieszkańca w zł .....	1124	1212	1296	1398	1489	1737	per capita in zł
Wydatki:							Expenditure:
w milionach złotych .....	916,6	971,1	1020,3	1110,6	1176,1	1334,7	in million zlotys
na 1 mieszkańca w zł .....	1160	1233	1301	1421	1509	1720	per capita in zł
<b>Budżety miast na prawach powiatu</b>							<b>Budgets of cities with powiat status</b>
Dochody:							Revenue:
w milionach złotych .....	714,7	793,1	776,8	761,0	895,1	1015,8	in million zlotys
na 1 mieszkańca w zł .....	1695	1876	1831	1793	2107	2389	per capita in zł
Wydatki:							Expenditure:
w milionach złotych .....	765,2	831,4	806,6	793,3	959,6	1052,9	in million zlotys
na 1 mieszkańca w zł .....	1815	1967	1901	1869	2259	2476	per capita in zł
<b>Budżety powiatów</b>							<b>Budgets of powiats</b>
Dochody:							Revenue:
w milionach złotych .....	368,4	421,3	376,9	342,5	384,2	418,3	in million zlotys
na 1 mieszkańca w zł .....	466	535	481	438	493	539	per capita in zł
Wydatki:							Expenditure:
w milionach złotych .....	366,2	419,1	389,7	355,6	383,4	421,2	in million zlotys
na 1 mieszkańca w zł .....	464	532	497	455	492	543	per capita in zł
<b>Budżet województwa</b>							<b>Budget of voivodship</b>
Dochody:							Revenue:
w milionach złotych .....	118,9	158,3	119,9	141,4	172,9	168,9	in million zlotys
na 1 mieszkańca w zł .....	98	131	99	117	144	141	per capita in zł
Wydatki:							Expenditure:
w milionach złotych .....	122,5	162,7	146,8	143,6	171,1	182,8	in million zlotys
na 1 mieszkańca w zł .....	101	134	122	119	142	152	per capita in zł
<b>INWESTYCJE. ŚRODKI TRWAŁE<sup>b</sup></b> <b>INVESTMENTS. FIXED ASSETS<sup>b</sup></b>							
Nakłady inwestycyjne <sup>c</sup> (ceny bieżące):							Investment outlays <sup>c</sup> (current prices):
w milionach złotych .....	2282,1	2016,4	2190,7	2476,3	2793,0	3266,9	in million zlotys
na 1 mieszkańca w zł .....	1884	1666	1813	2053	2320	2720	per capita in zł
Udział w nakładach inwestycyjnych <sup>c</sup> (ceny bieżące) w %:							Share in investment outlays <sup>c</sup> (current prices) in %:
rolnictwa, łowiectwa i leśnictwa	6,7	5,6	6,9	5,7	5,3	5,5	agriculture, hunting and forestry
przemysłu .....	25,5	27,7	26,8	28,3	28,5	30,0	industry
budownictwa .....	8,8	9,0	7,0	7,0	7,5	7,5	construction
handlu i napraw <sup>Δ</sup> .....	8,1	5,9	9,8	9,1	7,8	7,2	trade and repair <sup>Δ</sup>
transportu, gospodarki magazynowej i łączności .....	10,8	7,1	7,9	8,0	10,9	13,5	transport, storage and communication
obsługi nieruchomości i firm <sup>Δ</sup>	17,4	18,1	20,7	21,2	18,5	16,1	real estate, renting and business activities

<sup>a</sup> Bez dochodów i wydatków gmin mających również status miasta na prawach powiatu. <sup>b</sup> Od 2002 r. dane nieporównywalne z danymi za lata poprzednie; patrz uwagi ogólne, ust. 1 na str. 31 i ust. 4 na str. 32. <sup>c</sup> Według lokalizacji inwestycji.

<sup>a</sup> Excluding revenue and expenditure of gminas which are also cities with powiat status. <sup>b</sup> Since 2002 data is not comparable to the data for previous years; see general notes, item 1 on page 31 and item 4 on page 32. <sup>c</sup> By investment location.

## I.    WAŻNIEJSZE DANE O WOJEWÓDZTWIE (dok.)

MAJOR DATA ON THE VOIVODSHIP (cont.)

WYSZCZEGÓLNIENIE	2000	2001	2002	2003	2004	2005	SPECIFICATION
INWESTYCJE. ŚRODKI TRWAŁE <sup>a</sup> (dok.) INVESTMENTS. FIXED ASSETS <sup>a</sup> (cont.)							
Wartość brutto środków trwałych (stan w dniu 31 XII; bieżące ceny ewidencyjne):							Gross value of fixed assets (as of 31 XII; current book-keeping prices):
w milionach złotych .....	39372,6	41318,5	43943,4	46066,4	48034,9	49915,5	in million zlotys
na 1 mieszkańca w zł .....	32497	34143	36358	38193	39948	41607	per capita in zł
Udział w wartości brutto środków trwałych (stan w dniu 31 XII; bieżące ceny ewidencyjne) w %:							Share in gross value of fixed assets (as of 31 XII, current book-keeping prices) in %:
rolnictwa, łowiectwa i leśnictwa	17,3	16,6	15,8	15,2	14,6	14,3	agriculture, hunting and forestry
przemysłu .....	19,6	20,1	19,5	19,7	19,7	20,1	industry
budownictwa .....	1,3	1,3	1,3	1,3	0,9	1,0	construction
handlu i napraw <sup>Δ</sup> .....	3,3	3,5	3,7	3,6	3,7	3,8	trade and repair <sup>Δ</sup>
pośrednictwa finansowego ....	0,5	0,6	0,7	0,7	0,7	0,6	financial intermediation
obsługi nieruchomości i firm <sup>Δ</sup>	26,0	25,6	25,0	24,9	24,8	24,3	real estate, renting and business activities
PODMIOTY GOSPODARKI NARODOWEJ <sup>b</sup> ZAREJESTROWANE W REJESTRZE REGON – stan w dniu 31 XII ENTITIES OF THE NATIONAL ECONOMY <sup>b</sup> RECORDED IN THE REGON REGISTER – as of 31 XII							
Ogółem: w tysiącach .....	85,8	90,5	94,5	96,9	91,0	88,9	Total: in thousand
na 1000 ludności .....	70,9	74,9	78,3	80,4	75,7	74,1	per 1000 population
Osoby prawne i jednostki organizacyjne niemające osobowości prawnej:							Legal persons and organizational entities without legal personality:
w tysiącach .....	15,5	16,5	16,9	17,3	16,4	16,8	in thousand
w tym:							of which:
przedsiębiorstwa państwowe	0,1	0,0	0,0	0,0	0,0	0,0	state owned enterprises
spółdzielnie .....	0,6	0,5	0,5	0,5	0,5	0,5	cooperatives
spółki handlowe .....	2,4	2,8	3,2	3,4	3,5	3,7	commercial companies
w tym z udziałem kapitału zagranicznego .....	0,3	0,4	0,4	0,4	0,4	0,4	of which with foreign capital participation
spółki cywilne .....	6,6	6,3	6,0	5,7	4,5	4,5	civil law partnerships
1999 = 100 .....	106,7	101,7	97,6	93,4	73,0	73,3	1999 = 100
Osoby fizyczne prowadzące działalność gospodarczą:							Natural persons conducting economic activity:
w tysiącach .....	70,3	74,0	77,6	79,7	74,6	72,1	in thousand
1999 = 100 .....	106,9	112,5	118,0	121,1	113,4	109,6	1999 = 100
na 1000 ludności .....	58,1	61,2	64,3	66,1	62,0	60,1	per 1000 population
RACHUNKI REGIONALNE <sup>c</sup> REGIONAL ACCOUNTS <sup>c</sup>							
Produkt krajowy brutto (ceny bieżące):							Gross domestic product (current prices):
w milionach złotych .....	17744	19109	19738	20180	21741	.	in million zlotys
na 1 mieszkańca w zł .....	14645	15790	16331	16731	18056	.	per capita in zł
Wartość dodana brutto (ceny bieżące):							Gross value added (current prices):
w milionach złotych .....	15786	17041	17453	17813	19318	.	in million zlotys
na 1 mieszkańca w zł .....	13029	14082	14441	14768	16045	.	per capita in zł
Nominalne dochody do dyspozycji brutto w sektorze gospodarstw domowych:							Gross nominal disposable income in the households sector:
w milionach złotych .....	13656	15098	15266	15467	16938	.	in million zlotys
na 1 mieszkańca w zł .....	11271	12476	12631	12824	14067	.	per capita in zł

a Od 2002 r. dane nieporównywalne z danymi za lata poprzednie; patrz uwagi ogólne, ust. 1 na str. 31 i ust. 4 na str. 32. b Bez osób prowadzących indywidualne gospodarstwa rolne. c Dane skorygowano w stosunku do opublikowanych w poprzedniej edycji publikacji.

a Since 2002 data is not comparable to the data for previous years; see general notes, item 1 on page 31 and item 4 on page 32. b Excluding persons tending private farms. c Data has been corrected in relation to the data published in the previous edition of the publication.

II. WYBRANE DANE O PODREGIONACH (NTS 3) I POWIATACH (NTS 4)  
 SELECTED DATA BY SUBREGIONS (NTS 3) AND POWIATS (NTS 4)

WYSZCZEGÓLNIENIE SPECIFICATION	Ludność <sup>a</sup> Population <sup>a</sup>				Przyrost naturalny na 1000 ludności Natural increase per 1000 population		Zgony Deaths			
	w tys. in thous.		w miastach w % ogółu ludności in urban areas in % of total population				na 1000 ludności per 1000 population		w tym niemowląt na 1000 urodzeń żywych of which infants per 1000 live births	
	2000	2005	2000	2005	2000	2005	2000	2005	2000	2005
<b>WOJEWÓDZTWO ..... VOIVODSHIP</b>	<b>1210,7</b>	<b>1199,7</b>	<b>58,6</b>	<b>59,2</b>	<b>0,2</b>	<b>-0,7</b>	<b>9,7</b>	<b>9,8</b>	<b>7,3</b>	<b>5,6</b>
<b>Podregion białostocko- -suwalski ..... Subregion</b>	<b>898,4</b>	<b>890,1</b>	<b>62,7</b>	<b>63,4</b>	<b>-0,4</b>	<b>-1,1</b>	<b>9,8</b>	<b>10,0</b>	<b>7,3</b>	<b>5,8</b>
Powiaty: Powiats:										
augustowski .....	59,3	59,0	54,5	55,0	1,4	0,0	9,7	9,8	4,5	#
białostocki .....	139,7	139,9	36,4	36,0	-1,4	-2,1	11,0	10,4	8,3	3,5
bielski .....	62,3	60,3	49,8	50,9	-4,3	-3,9	12,3	12,1	11,8	8,1
hajnowski .....	50,9	48,4	47,7	48,7	-5,0	-6,8	12,8	14,9	9,9	20,2
moniecki .....	44,5	43,1	34,9	35,3	0,8	-3,5	10,3	11,2	12,0	#
sejneński .....	21,7	21,5	27,7	27,8	1,5	-0,1	10,8	9,8	11,0	#
siemiatycki .....	50,9	48,8	34,3	35,4	-1,2	-5,6	11,2	12,2	3,9	#
sokólski .....	75,6	72,8	37,0	37,6	-3,1	-3,8	12,9	12,9	8,0	#
suwalski .....	35,4	35,2	-	-	3,9	0,8	9,2	10,1	6,3	7,7
Miasta na prawach powiatu: Cities with powiat status:										
Białystok .....	289,2	291,8	100,0	100,0	0,6	1,1	8,0	8,0	6,2	6,5
Suwałki .....	68,9	69,3	100,0	100,0	3,1	3,5	6,0	6,6	4,8	4,3
<b>Podregion łomżyński ..... Subregion</b>	<b>312,3</b>	<b>309,6</b>	<b>46,9</b>	<b>47,1</b>	<b>2,0</b>	<b>0,4</b>	<b>9,4</b>	<b>9,5</b>	<b>7,2</b>	<b>5,2</b>
Powiaty: Powiats:										
grajewski .....	50,9	50,3	55,3	55,7	1,8	1,1	9,0	9,4	9,0	-
kolneński .....	40,5	39,8	33,3	33,2	3,5	0,8	9,1	9,7	1,9	-
łomżyński .....	51,0	50,9	7,6	7,7	1,9	-0,6	11,2	11,0	8,8	#
wysokomazowiecki .....	60,6	59,9	23,2	23,7	-0,7	-1,9	11,9	11,4	5,8	12,1
zambrowski .....	45,5	44,9	50,7	50,7	1,7	0,9	9,7	8,9	9,5	#
Miasto na prawach powiatu: City with powiat status:										
Łomża .....	63,8	63,8	100,0	100,0	4,1	2,4	6,0	6,8	7,8	8,6

a Stan w dniu 31 XII.  
 a As of 31 XII.

## II. WYBRANE DANE O PODREGIONACH (NTS 3) I POWIATACH (NTS 4) (cd.)

SELECTED DATA BY SUBREGIONS (NTS 3) AND POWIATS (NTS 4) (cont.)

WYSZCZEGÓLNIENIE SPECIFICATION	Saldo migracji wewnętrznych i zagranicznych na pobyt stały na 1000 ludności <i>Internal and international net migration for permanent residence per 1000 population</i>		Przestępstwa stwierdzone <sup>a</sup> na 10 tys. ludności <i>Ascertained crimes<sup>a</sup> per 10 thous. population</i>		Wskaźnik wykrywalności sprawców przestępstw stwierdzonych w % <i>Rate of detectability of delinquents in ascertained crimes in %</i>		Pracujący <sup>b</sup> <i>Employed persons<sup>b</sup></i>	
	2000	2005	2000	2005	2000	2005	2000	2005
<b>WOJEWÓDZTWO ..... VOIVODSHIP</b>	<b>-1,3</b>	<b>-1,6</b>	<b>277,1</b>	<b>265,4</b>	<b>55,7</b>	<b>67,3</b>	<b>427,6</b>	<b>325,4</b>
<b>Podregion białostocko- -suwalski ..... Subregion</b>	<b>-0,6</b>	<b>-0,9</b>	<b>292,1</b>	<b>279,1</b>	<b>55,6</b>	<b>65,9</b>	<b>313,9</b>	<b>240,8</b>
Powiaty: Powiats:								
augustowski .....	-1,0	-0,9	224,3	245,2	.	74,2	21,6	16,2
białostocki .....	+2,7	+6,9	214,9	259,3	.	70,0	42,4	29,5
bielski .....	-4,2	-3,6	197,2	237,1	.	75,3	28,3	19,3
hajnowski .....	-4,9	-4,0	373,8	358,2	.	80,1	22,9	15,0
moniecki .....	-4,7	-3,6	133,0	181,6	.	78,2	17,8	12,4
sejneński .....	-2,3	-1,2	281,2	265,7	.	80,6	9,3	6,2
siemiatycki .....	-4,2	-2,5	217,5	197,1	.	72,7	22,3	15,3
sokólski .....	-5,7	-4,9	181,7	255,1	.	81,7	33,4	23,3
suwalski .....	-4,8	-4,7	.	.	.	.	15,9	10,9
Miasta na prawach powiatu: Cities with powiat status:								
Białystok .....	+2,6	-1,0	404,5	297,7	.	53,1	81,8	76,1
Suwałki .....	+0,7	-2,0	326,6 <sup>c</sup>	359,0 <sup>c</sup>	.	63,7 <sup>c</sup>	18,2	16,6
<b>Podregion łomżyński ..... Subregion</b>	<b>-3,4</b>	<b>-3,7</b>	<b>233,8</b>	<b>225,8</b>	<b>56,0</b>	<b>72,1</b>	<b>113,7</b>	<b>84,6</b>
Powiaty: Powiats:								
grajewski .....	-3,6	-5,4	198,3	264,4	.	82,4	17,0	12,7
kolneński .....	-6,5	-5,2	176,6	193,2	.	86,7	16,9	11,8
łomżyński .....	-5,3	+0,4	.	.	.	.	21,7	14,9
wysokomazowiecki .....	-3,8	-3,5	136,7	175,6	.	79,3	27,1	20,2
zambrowski .....	-3,9	-3,8	229,3	194,7	.	76,9	15,7	11,3
Miasto na prawach powiatu: City with powiat status:								
Łomża .....	+0,9	-5,1	322,7 <sup>d</sup>	258,8 <sup>d</sup>	.	60,0 <sup>d</sup>	15,3	13,7

a W zakończonych postępowaniach przygotowawczych. b Stan w dniu 31 XII; według faktycznego miejsca pracy; bez podmiotów gospodarczych o liczbie pracujących do 9 osób; łącznie z pracującymi w gospodarstwach indywidualnych w rolnictwie; patrz uwagi ogólne, ust. 4 na str. 19. c, d łącznie z powiatem: c – suwalskim, d – łomżyńskim.

a In completed preparatory proceedings. b As of 31 XII; by actual workplace; excluding economic entities employing up to 9 persons, including persons employed on private farms in agriculture; see general notes, item 4 on page 19. c, d Including powiat: c – suwalski, d – łomżyński.

II. **WYBRANE DANE O PODREGIONACH (NTS 3) I POWIATACH (NTS 4) (cd.)**  
**SELECTED DATA BY SUBREGIONS (NTS 3) AND POWIATS (NTS 4) (cont.)**

WYSZCZEGÓLNIENIE SPECIFICATION	Pracujący <sup>a</sup> (dok.) Employed <sup>a</sup> (cont.)							
	w % ogółem				in % of total			
	rolnictwo, łowiectwo i leśnictwo; rybactwo <i>agriculture, hunting and forestry; fishing</i>		przemysł i budownictwo <i>industry and construction</i>		usługi <i>services</i>			
					rynkowe <i>market</i>		nierynkowe <i>non-market</i>	
	2000	2005	2000	2005	2000	2005	2000	2005
<b>WOJEWÓDZTWO ..... VOIVODSHIP</b>	<b>53,6</b>	<b>42,5</b>	<b>15,5</b>	<b>17,7</b>	<b>14,1</b>	<b>18,9</b>	<b>16,8</b>	<b>20,9</b>
<b>Podregion białostocko- -suwalski ..... Subregion</b>	<b>49,2</b>	<b>37,5</b>	<b>16,9</b>	<b>19,0</b>	<b>15,8</b>	<b>21,3</b>	<b>18,1</b>	<b>22,2</b>
Powiaty: Powiats:								
augustowski .....	64,7	53,3	13,4	18,9	9,4	11,3	12,5	16,5
białostocki .....	66,8	49,5	13,6	20,8	6,3	11,9	13,3	17,8
bielski .....	68,6	58,1	13,5	17,1	7,4	10,8	10,5	14,0
hajnowski .....	60,6	42,8	16,5	17,9	11,2	21,9	11,7	17,4
moniecki .....	80,7	74,0	4,9	5,4	4,7	6,3	9,7	14,3
sejneński .....	78,7	68,7	2,6	4,4	5,5	7,9	13,2	19,0
siemiatycki .....	75,9	67,3	7,2	9,2	7,6	11,0	9,3	12,5
sokólski .....	74,7	66,8	7,9	9,8	6,6	8,9	10,8	14,5
suwalski .....	85,7	78,1	4,0	8,9	3,5	4,5	6,8	8,5
Miasta na prawach powiatu: Cities with powiat status:								
Białystok .....	0,8	1,6	29,1	24,4	36,1	39,8	34,0	34,2
Suwałki .....	5,6	2,5	37,8	39,0	27,0	28,4	29,6	30,1
<b>Podregion łomżyński ..... Subregion</b>	<b>65,6</b>	<b>56,8</b>	<b>11,8</b>	<b>13,9</b>	<b>9,5</b>	<b>12,3</b>	<b>13,1</b>	<b>17,0</b>
Powiaty: Powiats:								
grajewski .....	64,4	53,8	13,5	17,5	7,9	11,0	14,2	17,7
kolneński .....	78,8	73,4	7,4	7,2	4,4	5,8	9,4	13,6
łomżyński .....	86,0	79,7	5,5	8,3	3,0	4,1	5,5	7,9
wysokomazowiecki .....	76,3	67,2	9,4	13,7	5,3	7,5	9,0	11,6
zambrowski .....	64,2	57,5	14,8	13,2	8,5	11,2	12,5	18,1
Miasto na prawach powiatu: City with powiat status:								
Łomża .....	5,7	4,7	25,3	23,1	34,4	36,0	34,6	36,2

<sup>a</sup> Stan w dniu 31 XII; według faktycznego miejsca pracy; bez podmiotów gospodarczych o liczbie pracujących do 9 osób; łącznie z pracującymi w gospodarstwach indywidualnych w rolnictwie; patrz uwagi ogólne, ust. 4 na str. 19.

<sup>a</sup> As of 31 XII; by actual workplace; excluding economic entities employing up to 9 persons; including persons employed on private farms in agriculture; see general notes, item 4 on page 19.

## II. WYBRANE DANE O PODREGIONACH (NTS 3) I POWIATACH (NTS 4) (cd.)

SELECTED DATA BY SUBREGIONS (NTS 3) AND POWIATS (NTS 4) (cont.)

WYSZCZEGÓLNIENIE SPECIFICATION	Bezrobotni zarejestrowani <sup>a</sup> Registered unemployed persons <sup>a</sup>						Stopa bezrobocia zarejestrowanego <sup>ab</sup> w % Registered unemployment rate <sup>ab</sup> in %		Mieszkania oddane do użytkowania na 1000 ludności Dwellings completed per 1000 population	
	ogółem w tys. total in thous.		z ogółem – w %    of total – in %							
			pozostający bez pracy <sup>c</sup> dłużej niż 1 rok out of job <sup>c</sup> for longer than 1 year		w wieku 24 lat i mniej aged 24 and less					
	2000	2005	2000	2005	2000	2005	2000	2005	2000	2005
<b>WOJEWÓDZTWO ..... VOIVODSHIP</b>	<b>79,2</b>	<b>73,2</b>	<b>44,5</b>	<b>46,7</b>	<b>29,4</b>	<b>25,0</b>	<b>13,8</b>	<b>15,6</b>	<b>3,1</b>	<b>2,6</b>
<b>Podregion białostocko- -suwalski ..... Subregion</b>	<b>54,3</b>	<b>51,3</b>	<b>41,9</b>	<b>44,3</b>	<b>28,0</b>	<b>23,9</b>	<b>12,9</b>	<b>14,8</b>	<b>3,8</b>	<b>3,1</b>
Powiaty: Powiats:										
augustowski .....	5,5	5,0	44,4	50,7	28,5	25,3	18,4	20,2	2,3	3,3
białostocki .....	8,0	7,7	43,4	41,8	29,2	24,4	14,1	17,3	3,7	4,7
bielski .....	3,1	2,6	46,2	43,6	31,8	27,9	9,2	10,4	0,6	0,9
hajnowski .....	2,8	2,5	44,4	37,2	28,2	23,1	10,1	12,0	0,8	1,7
moniecki .....	2,2	1,9	51,6	52,4	32,9	32,3	10,2	12,2	0,3	1,3
sejneński .....	2,4	2,2	51,0	53,2	31,3	27,2	19,3	23,4	0,6	1,8
siemiatycki .....	1,9	1,9	42,0	46,1	34,3	33,7	7,2	9,8	0,7	1,3
sokólski .....	6,3	5,4	51,4	52,5	30,1	27,1	14,8	16,9	1,2	1,0
suwalski .....	2,4	2,2	34,8	46,7	36,7	32,5	12,3	14,7	0,6	2,2
Miasta na prawach powiatu: Cities with powiat status:										
Białystok .....	14,2	14,9	37,3	39,8	23,6	18,2	11,7	13,2	7,9	4,2
Suwałki .....	5,5	5,0	29,7	41,9	23,3	21,6	18,9	18,8	3,6	3,1
<b>Podregion łomżyński ..... Subregion</b>	<b>24,9</b>	<b>21,9</b>	<b>50,3</b>	<b>52,4</b>	<b>32,3</b>	<b>27,6</b>	<b>16,2</b>	<b>17,9</b>	<b>1,2</b>	<b>1,4</b>
Powiaty: Powiats:										
grajewski .....	5,2	4,8	53,9	55,2	29,1	23,9	21,3	24,3	0,7	1,5
kolneński .....	3,7	3,0	51,4	51,6	38,5	31,2	16,9	18,4	0,6	0,8
łomżyński .....	3,8	3,0	50,9	53,4	35,7	30,3	14,1	15,1	1,3	2,7
wysokomazowiecki .....	3,3	3,0	52,1	54,3	39,8	34,8	10,0	11,6	1,8	0,5
zambrowski .....	3,4	3,5	46,9	51,1	32,3	30,6	16,0	20,0	0,0	1,2
Miasto na prawach powiatu: City with powiat status:										
Łomża .....	5,5	4,6	46,7	49,0	24,5	20,4	21,6	19,8	2,0	1,4

a Stan w dniu 31 XII. b Patrz uwagi ogólne, ust. 6 na str. 20. c Od momentu rejestracji w urzędzie pracy.  
a As of 31 XII. b See general notes, item 6 on page 20. c From the date of registering in a labour office.



II. **WYBRANE DANE O PODREGIONACH (NTS 3) I POWIATACH (NTS 4) (cd.)**  
**SELECTED DATA BY SUBREGIONS (NTS 3) AND POWIATS (NTS 4) (cont.)**

WYSZCZEGÓLNIENIE SPECIFICATION	Produkcja sprzedana przemysłu <sup>a</sup> (ceny bieżące) <i>Sold production of industry<sup>a</sup></i> (current prices)				Nakłady inwestycyjne w przedsiębiorstwach <sup>ab</sup> (ceny bieżące) <i>Investment outlays in enterprises<sup>ab</sup></i> (current prices)			
	w mln zł <i>in mln zł</i>		na 1 mieszkańca w zł <i>per capita in zł</i>		w mln zł <i>in mln zł</i>		na 1 mieszkańca w zł <i>per capita in zł</i>	
	2000	2005	2000	2005	2000	2005	2000	2005
<b>WOJEWÓDZTWO ..... VOIVODSHIP</b>	<b>7481,9</b>	<b>10884,0</b>	<b>6175</b>	<b>9072</b>	<b>1221,4</b>	<b>1650,6</b>	<b>1008</b>	<b>1374</b>
<b>Podregion białostocko- -suwalski ..... Subregion</b>	<b>5215,6</b>	<b>6806,5</b>	<b>5801</b>	<b>7647</b>	<b>985,8</b>	<b>1247,8</b>	<b>1096</b>	<b>1400</b>
Powiaty: Powiats:								
augustowski .....	462,6	815,9	7796	13830	41,0	56,4	691	956
białostocki .....	420,9	772,7	3012	5522	69,5	101,5	497	728
bielski .....	306,1	333,0	4896	5525	64,9	74,5	1038	1230
hajnowski .....	203,9	283,5	3984	5853	25,0	77,5	489	1592
moniecki .....	142,1	232,9	3188	5404	11,9	30,4	267	702
sejneński .....	#	9,6	#	449	6,2	8,1	287	378
siemiatycki .....	172,1	261,5	3378	5357	61,4	326,0	1204	6653
sokólski .....	261,1	336,3	3451	4621	21,3	42,3	281	579
suwalski .....	#	113,1	#	3213	8,7	11,6	245	330
Miasta na prawach powiatu: Cities with powiat status:								
Białystok .....	2507,1	2602,5	8674	8918	604,7	442,5	2092	1515
Suwałki .....	658,4	1045,5	9582	15093	71,2	76,9	1037	1112
<b>Podregion łomżyński ..... Subregion</b>	<b>2266,3</b>	<b>4077,5</b>	<b>7252</b>	<b>13170</b>	<b>235,6</b>	<b>402,8</b>	<b>754</b>	<b>1299</b>
Powiaty: Powiats:								
grajewski .....	946,7	2082,5	18585	41434	31,5	182,1	619	3617
kolneński .....	#	#	#	#	7,3	8,5	181	212
łomżyński .....	184,7	362,0	3613	7115	16,6	25,1	325	493
wysokomazowiecki .....	#	#	#	#	68,2	105,5	1123	1757
zambrowski .....	286,7	115,7	6307	2577	16,4	16,8	361	374
Miasto na prawach powiatu: City with powiat status:								
Łomża .....	325,9	393,0	5107	6159	95,6	64,8	1498	1016

a Dane dotyczą podmiotów gospodarczych, w których liczba pracujących przekracza 9 osób. b Według lokalizacji inwestycji.  
a Data concerns economic entities employing more than 9 persons. b By investment location.

## II. WYBRANE DANE O PODREGIONACH (NTS 3) I POWIATACH (NTS 4) (dok.)

SELECTED DATA BY SUBREGIONS (NTS 3) AND POWIATS (NTS 4)(cont.)

WYSZCZEGÓLNIENIE SPECIFICATION	Wartość brutto środków trwałych w przedsiębiorstwach <sup>ab</sup> (bieżące ceny ewidencyjne) <i>Gross value of fixed assets in enterprises<sup>ab</sup> (current book-keeping prices)</i>				Podmioty gospodarki narodowej <sup>ac</sup> zarejestrowane w rejestrze REGON na 10 tys. ludności <i>Entities of the national economy<sup>ac</sup> recorded in the REGON register per 10 thous. population</i>					
	w mln zł <i>in mln zł</i>		na 1 mieszkańca w zł <i>per capita in zł</i>		ogółem <i>total</i>		osoby prawne i jednostki organizacyjne niemające osobo- wości prawnej <i>legal persons and organiza- tional entities without legal personality</i>		osoby fizyczne prowadzące działalność gospodarczą <i>natural persons conducting economic activity</i>	
	2000	2005	2000	2005	2000	2005	2000	2005	2000	2005
<b>WOJEWÓDZTWO ..... VOIVODSHIP</b>	<b>14724,2</b>	<b>19079,9</b>	<b>12153</b>	<b>15904</b>	<b>709,1</b>	<b>741,2</b>	<b>128,2</b>	<b>140,4</b>	<b>580,9</b>	<b>600,7</b>
<b>Podregion białostocko- -suwalski ..... Subregion</b>	<b>11956,9</b>	<b>15340,0</b>	<b>13299</b>	<b>17234</b>	<b>752,2</b>	<b>762,3</b>	<b>135,9</b>	<b>148,1</b>	<b>616,3</b>	<b>614,2</b>
Powiaty: Powiats:										
augustowski .....	720,0	949,7	12132	16097	630,9	737,4	109,8	136,1	521,2	601,2
białostocki .....	839,2	1140,8	6005	8152	601,7	604,1	91,4	107,6	510,3	496,5
bielski .....	587,7	811,8	9400	13469	596,0	626,6	100,6	109,5	495,3	517,1
hajnowski .....	390,3	513,8	7625	10608	636,2	677,2	107,6	125,5	528,6	551,7
moniecki .....	128,5	206,5	2883	4790	453,0	493,6	76,6	99,3	376,4	394,3
sejneński .....	58,7	85,2	2698	3972	461,4	561,3	108,6	128,2	352,9	433,1
siemiatycki .....	586,0	856,9	11500	17553	490,9	493,1	81,8	104,9	409,1	388,2
sokólski .....	502,0	548,5	6635	7538	459,9	472,1	83,3	96,3	376,7	375,8
suwalski .....	40,7	99,8	1144	2834	410,7	456,3	79,9	97,1	330,8	359,2
Miasta na prawach powiatu: Cities with powiat status:										
Białystok .....	6937,9	8690,0	24004	29778	1093,5	1021,2	205,2	200,9	888,3	820,3
Suwałki .....	1165,9	1436,9	16970	20745	930,3	1069,6	184,1	214,4	746,3	855,2
<b>Podregion łomżyński ..... Subregion</b>	<b>2767,3</b>	<b>3739,9</b>	<b>8856</b>	<b>12080</b>	<b>584,8</b>	<b>680,3</b>	<b>106,0</b>	<b>118,3</b>	<b>478,9</b>	<b>562,1</b>
Powiaty: Powiats:										
grajewski .....	708,8	910,0	13915	18106	493,7	604,4	97,7	118,2	396,0	486,3
kolneński .....	118,1	142,8	2921	3588	464,2	535,8	94,6	99,7	369,6	436,1
łomżyński .....	110,6	186,2	2162	3660	450,6	467,4	92,8	88,6	357,8	378,7
wysokomazowiecki .....	453,7	752,4	7472	12558	503,2	559,7	83,3	108,7	419,9	451,0
zambrowski .....	234,1	303,4	5151	6756	629,4	853,2	102,5	116,2	527,0	737,0
Miasto na prawach powiatu: City with powiat status:										
Łomża .....	1142,0	1445,1	17895	22644	887,2	991,7	154,4	164,1	732,9	827,7

a Stan w dniu 31 XII. b Dane dotyczą podmiotów gospodarczych, w których liczba pracujących przekracza 9 osób; według siedziby jednostki lokalnej. c Bez osób prowadzących indywidualne gospodarstwa rolne.

a As of 31 XI. b Data concerns economic entities employing more than 9 persons; by local unit seat. c Excluding persons tending private farms.

III. POWIATY NA TLE WOJEWÓDZTWA W 2005 R.  
 POWIATS AGAINST THE BACKGROUND OF THE VOIVODSHIP IN 2005

WYSZCZEGÓLNIENIE SPECIFICATION	Powierzchnia ogólna <sup>a</sup> Total area <sup>a</sup>	Ludność <sup>a</sup> Population <sup>a</sup>				Pracujący <sup>ab</sup> Employed persons <sup>ab</sup>	Bezrobotni zarejestrowani <sup>a</sup> Registered unemployed persons <sup>a</sup>
		ogółem total	w wieku at age				
			przed- produk- cyjnym pre- -working	produk- cyjnym working	poproduk- cyjnym post- -working		
w odsetkach in percent							
<b>WOJEWÓDZTWO</b> ..... VOIVODSHIP	<b>100,0</b>	<b>100,0</b>	<b>100,0</b>	<b>100,0</b>	<b>100,0</b>	<b>100,0</b>	<b>100,0</b>
<b>Powiaty</b> Powiats							
Augustowski .....	8,2	4,9	5,3	4,8	5,0	5,0	6,8
Białostocki .....	14,8	11,7	11,8	11,6	11,9	9,1	10,5
Bielski .....	6,9	5,0	4,7	4,7	6,7	5,9	3,6
Grajewski .....	4,8	4,2	4,6	4,2	3,7	3,9	6,5
Hajnowski .....	8,0	4,1	3,3	3,8	5,8	4,6	3,5
Kolneński .....	4,7	3,3	3,9	3,2	3,2	3,6	4,1
Łomżyński .....	6,7	4,2	4,9	3,9	4,5	4,6	4,1
Moniecki .....	6,8	3,6	3,8	3,4	4,0	3,8	2,7
Sejneński .....	4,2	1,8	1,8	1,7	2,0	1,9	3,0
Siemiatycki .....	7,2	4,1	4,0	3,8	5,1	4,7	2,6
Sokólski .....	10,2	6,1	6,1	5,8	7,0	7,2	7,3
Suwalski .....	6,5	2,9	3,5	2,7	3,0	3,3	3,0
Wysokomazowiecki .....	6,4	5,0	5,4	4,7	5,6	6,2	4,1
Zambrowski .....	3,6	3,7	4,0	3,7	3,5	3,5	4,8
<b>Miasta na prawach powiatu</b> Cities with powiat status							
Białystok .....	0,5	24,3	21,1	26,2	21,5	23,4	20,3
Łomża .....	0,2	5,3	5,5	5,7	3,6	4,2	6,3
Suwałki .....	0,3	5,8	6,3	6,1	3,9	5,1	6,8

a Stan w dniu 31 XII. b Według faktycznego miejsca pracy; bez podmiotów gospodarczych o liczbie pracujących do 9 osób; łącznie z pracującymi w gospodarstwach indywidualnych w rolnictwie.

a As of 31 XII. b By actual workplace; excluding economic entities employing up to 9 persons; including persons employed on private farms in agriculture.

## III. POWIATY NA TLE WOJEWÓDZTWA W 2005 R. (cd.)

POWIATS AGAINST THE BACKGROUND OF THE VOIVODSHIP IN 2005 (cont.)

WYSZCZEGÓLNIENIE SPECIFICATION	Sieć rozdzielcza <sup>a</sup> Distribution network <sup>a</sup>		Zasoby mieszkaniowe <sup>ab</sup> Dwelling stocks <sup>ab</sup>	Mieszkania oddane do użytkowania Dwellings completed	Uczniowie szkół <sup>c</sup> Students of schools <sup>c</sup>				Dzieci w placówkach wychowania przedszkolnego <sup>c</sup> Children attending pre-primary education establishments <sup>c</sup>
	wodociągowa water-line	kanalizacyjna oraz kolektory sewage and collectors			podstawowych <sup>d</sup> primary <sup>d</sup>	gimnazjów <sup>d</sup> lower secondary <sup>d</sup>	ponadgimnazjalnych <sup>d</sup> upper secondary <sup>d</sup>	policealnych post-secondary	
w odsetkach    in percent									
<b>WOJEWÓDZTWO</b> ..... <i>VOIVODSHIP</i>	<b>100,0</b>	<b>100,0</b>	<b>100,0</b>	<b>100,0</b>	<b>100,0</b>	<b>100,0</b>	<b>100,0</b>	<b>100,0</b>	<b>100,0</b>
<b>Powiaty</b> <i>Powiats</i>									
Augustowski .....	8,2	5,8	4,6	6,2	5,4	5,3	4,9	4,0	4,4
Białostocki .....	11,9	23,0	11,8	21,0	10,6	10,7	3,8	2,5	9,6
Bielski .....	6,7	4,6	5,5	1,7	4,6	4,8	5,7	1,1	3,8
Grajewski .....	3,7	3,4	3,6	2,4	4,6	4,8	3,6	2,1	3,7
Hajnowski .....	5,7	8,5	5,1	2,6	3,3	3,4	3,3	1,4	3,5
Kolneński .....	2,8	1,6	2,6	1,0	4,1	3,9	2,2	0,2	2,5
Łomżyński .....	6,3	2,7	3,4	4,3	5,0	4,3	0,9	0,3	3,1
Moniecki .....	5,6	5,0	3,1	1,7	3,8	4,0	2,3	1,0	2,7
Sejneński .....	3,8	1,0	1,6	1,2	2,0	1,9	1,5	0,3	1,4
Siemiatycki .....	6,8	2,7	4,2	2,0	4,2	4,2	2,9	0,5	3,7
Sokólski .....	9,4	6,3	5,9	2,4	6,3	6,4	5,0	1,5	5,1
Suwalski .....	9,8	3,9	2,5	2,5	3,5	3,0	0,5	0,4	1,8
Wysokomazowiecki .....	8,7	3,9	4,2	1,0	5,5	5,3	5,0	4,5	3,7
Zambrowski .....	4,6	3,2	3,3	1,7	4,0	4,0	3,3	1,2	3,6
<b>Miasta na prawach powiatu</b> <i>Cities with powiat status</i>									
Białystok .....	4,0	15,8	27,6	38,7	21,1	21,3	34,1	63,1	34,8
Łomża .....	1,0	4,4	5,2	2,8	5,4	5,7	11,2	6,7	6,5
Suwałki .....	1,0	4,2	5,8	6,8	6,6	7,0	9,8	9,2	6,1

a Stan w dniu 31 XII. b Na podstawie bilansu zasobów mieszkaniowych. c Stan na początku roku szkolnego. d Bez szkół dla dorosłych.

a As of 31 XII. b Based on balance of net dwelling stocks. c As of the beginning of the school year. d Excluding schools for adults.

## III. POWIATY NA TLE WOJEWÓDZTWA W 2005 R. (dok.)

POWIATS AGAINST THE BACKGROUND OF THE VOIVODSHIP IN 2005 (cont.)

WYSZCZEGÓLNIENIE SPECIFICATION	Grunty leśne <sup>a</sup> Forest land <sup>a</sup>	Dochody budżetów powiatów i miast na prawach powiatów Revenue of budgets of powiats and cities with powiat status	Wydatki budżetów powiatów i miast na prawach powiatów Expenditure of budgets of powiats and cities with powiat status	Nakłady inwestycyjne w przedsię- biorstwach <sup>bc</sup> (ceny bieżące) Investment outlays in enterprises <sup>bc</sup> (current prices)	Wartość brutto środków trwałych w przedsię- biorstwach <sup>abd</sup> (bieżące ceny ewidencyjne) Gross value of fixed assets in enterprises <sup>abd</sup> (current book- -keeping prices)	Podmioty gospodarki narodowej <sup>ae</sup> Entities of the national economy <sup>ae</sup>
<b>WOJEWÓDZTWO</b> ..... <b>VOIVODSHIP</b>	<b>100,0</b>	<b>100,0</b>	<b>100,0</b>	<b>100,0</b>	<b>100,0</b>	<b>100,0</b>
<b>Powiaty</b> <b>Powiats</b>						
Augustowski .....	12,8	2,5	2,4	3,4	5,0	4,9
Białostocki .....	19,3	4,6	4,6	6,2	6,0	9,5
Bielski .....	4,4	2,9	2,9	4,5	4,3	4,2
Grajewski .....	3,6	1,8	1,7	11,0	4,8	3,4
Hajnowski .....	14,0	1,9	2,0	4,7	2,7	3,7
Kolneński .....	3,3	1,2	1,2	0,5	0,7	2,4
Łomżyński .....	4,9	1,3	1,2	1,5	1,0	2,7
Moniecki .....	4,5	1,5	1,5	1,8	1,1	2,4
Sejneński .....	5,9	1,0	0,9	0,5	0,4	1,4
Siemiatycki .....	7,9	2,1	1,9	19,8	4,5	2,7
Sokółski .....	8,2	2,8	2,6	2,6	2,9	3,9
Suwalski .....	3,8	1,1	1,1	0,7	0,5	1,8
Wysokomazowiecki .....	3,9	2,5	2,7	6,4	3,9	3,8
Zambrowski .....	3,2	2,0	1,8	1,0	1,6	4,3
<b>Miasta na prawach powiatu</b> <b>Cities with powiat status:</b>						
Białystok .....	0,3	46,0	45,8	26,8	45,5	33,5
Łomża .....	0,0	10,8	10,9	3,9	7,6	7,1
Suwałki .....	0,1	14,0	14,8	4,7	7,5	8,3

a Stan w dniu 31 XII. b Dane dotyczą podmiotów gospodarczych, w których liczba pracujących przekracza 9 osób. c Według lokalizacji inwestycji. d Według siedziby jednostki lokalnej. e Zarejestrowane w rejestrze REGON; bez osób prowadzących indywidualne gospodarstwa rolne.

a As of 31 XII. b Data concerns economic entities employing more than 9 persons. c By investment location. d By local unit seat. e Recorded in the REGON register; excluding persons tending private farms.

TABL. 1. ZUŻYCI WODY NA POTRZEBY GOSPODARKI NARODOWEJ I LUDNOŚCI W 2005 R.  
WATER CONSUMPTION FOR NEEDS OF THE NATIONAL ECONOMY AND POPULATION IN 2005

WYSZCZEGÓLNIENIE SPECIFICATION	Ogółem Total	Przemysł Industry	Rolnictwo i leśnictwo <sup>a</sup> Agriculture and forestry <sup>a</sup>	Eksploa- cja sieci wodociąg- gowej <sup>b</sup> Exploitation of water-line system <sup>b</sup>	Przemysł Industry	Rolnictwo i leśnictwo <sup>a</sup> Agriculture and forestry <sup>a</sup>	Eksploa- cja sieci wodociąg- gowej <sup>b</sup> Exploitation of water-line system <sup>b</sup>
	w dam <sup>3</sup>		in dam <sup>3</sup>		w % ogółem		in % of total
<b>WOJEWÓDZTWO</b> ..... <i>VOIVODSHIP</i>	<b>80606</b>	<b>14515</b>	<b>22237</b>	<b>43854</b>	<b>18,0</b>	<b>27,6</b>	<b>54,4</b>
<b>Podregion białostocko-suwalski</b> <i>Subregion</i>	<b>61088</b>	<b>8500</b>	<b>18717</b>	<b>33871</b>	<b>13,9</b>	<b>30,6</b>	<b>55,5</b>
Powiaty: <i>Powiats:</i>							
augustowski .....	2602	222	213	2167	8,5	8,2	83,3
białostocki .....	11662	709	6742	4211	6,1	57,8	36,1
bielski .....	4052	1050	804	2198	25,9	19,8	54,3
hajnowski .....	2456	526	182	1748	21,4	7,4	71,2
moniecki .....	10193	378	8465	1350	3,7	83,1	13,2
sejneński .....	986	156	87	743	15,8	8,8	75,4
siemiatycki .....	4239	618	2043	1578	14,6	48,2	37,2
sokólski .....	3189	1033	177	1979	32,4	5,6	62,0
suwalski .....	1176	115	4	1057	9,8	0,3	89,9
Miasta na prawach powiatu: <i>Cities with powiat status:</i>							
Białystok .....	16307	1995	-	14312	12,2	-	87,8
Suwałki .....	4226	1698	-	2528	40,2	-	59,8
<b>Podregion łomżyński</b> ..... <i>Subregion</i>	<b>19518</b>	<b>6015</b>	<b>3520</b>	<b>9983</b>	<b>30,8</b>	<b>18,0</b>	<b>51,2</b>
Powiaty: <i>Powiats:</i>							
grajewski .....	3555	832	1319	1404	23,4	37,1	39,5
kolneński .....	1625	387	456	782	23,8	28,1	48,1
łomżyński .....	1929	426	267	1236	22,1	13,8	64,1
wysokomazowiecki .....	4310	1596	78	2636	37,0	1,8	61,2
zambrowski .....	3691	503	1400	1788	13,6	37,9	48,5
Miasto na prawach powiatu: <i>City with powiat status:</i>							
Łomża .....	4408	2271	-	2137	51,5	-	48,5

a Woda zużyta do nawadniania w rolnictwie i leśnictwie oraz do napełniania i uzupełniania stawów rybnych. b Bez zużycia wody na cele przemysłowe przez wodociągi stanowiące własność gmin, wojewódzkich zakładów usług wodnych i spółek wodnych.

a Water consumption for irrigation in agriculture and forestry as well as for filling and completing fish ponds. b Excluding water consumption for industrial purposes from water-line system of gminas, voivodship waterworks and water companies.

TABL. 2. ŚCIEKI PRZEMYSŁOWE I KOMUNALNE ORAZ LUDNOŚĆ KORZYSTAJĄCA Z OCZYSZCZALNI ŚCIEKÓW W 2005 R.  
 INDUSTRIAL AND MUNICIPAL WASTE WATER AND POPULATION USING WASTE WATER TREATMENT PLANTS IN 2005

WYSZCZEGÓLNIENIE SPECIFICATION	Ścieki <sup>a</sup> Waste water <sup>a</sup>							Ludność korzystająca z oczyszczalni ścieków w % ludności ogółem <sup>b</sup> Population using waste water treatment plants in % of total population <sup>b</sup>
	ogółem grand total	oczyszczone treated				nieoczyszczone untreated		
		razem total	mechanicznie mechanically	biologicznie biologically	z podwyższonym usuwaniem biogenów with increased biogen removal (disposal)	razem total	w tym odprowadzone siecią kanalizacyjną of which discharged through sewage system	
<b>WOJEWÓDZTWO ..... VOIVODSHIP</b>	<b>38,8</b>	<b>38,5</b>	<b>1,9</b>	<b>25,4</b>	<b>72,7</b>	<b>0,3</b>	<b>0,2</b>	<b>62,1</b>
<b>Podregion białostocko- -suwalski ..... Subregion</b>	<b>28,9</b>	<b>28,7</b>	<b>2,3</b>	<b>14,9</b>	<b>82,8</b>	<b>0,2</b>	<b>0,2</b>	<b>67,0</b>
Powiaty: Powiats:								
augustowski .....	1,3	1,3	-	1,1	98,9	-	-	54,3
białostocki .....	2,8	2,8	-	54,6	45,4	0,0	0,0	47,1
bielski .....	1,7	1,7	24,0	21,1	54,9	0,0	0,0	49,3
hajnowski .....	1,7	1,6	-	10,5	89,5	0,0	0,0	62,2
moniecki .....	0,7	0,7	-	52,8	47,2	-	-	39,8
sejneński .....	0,4	0,4	-	47,4	52,6	-	-	30,3
siemiatycki .....	1,2	1,1	3,3	5,2	91,5	0,1	0,1	30,6
sokólski .....	1,4	1,4	-	99,4	0,6	-	-	44,0
suwalski .....	0,3	0,3	-	65,7	34,3	-	-	22,4
Miasta na prawach powiatu: Cities with powiat status:								
Białystok .....	14,2	14,2	1,5	-	98,5	0,0	0,0	99,9
Suwałki .....	3,2	3,2	-	0,1	99,9	-	-	98,3
<b>Podregion łomżyński ..... Subregion</b>	<b>9,9</b>	<b>9,8</b>	<b>0,6</b>	<b>56,4</b>	<b>43,0</b>	<b>0,0</b>	<b>0,0</b>	<b>48,1</b>
Powiaty: Powiats:								
grajewski .....	1,4	1,4	2,7	10,7	86,6	0,0	0,0	53,0
kolneński .....	0,7	0,7	-	60,5	39,5	0,0	0,0	27,1
łomżyński .....	0,5	0,5	5,2	24,5	70,3	0,0	0,0	12,0
wysokomazowiecki .....	2,1	2,1	-	97,3	2,7	0,0	0,0	26,2
zambrowski .....	1,2	1,2	-	100,0	-	-	-	57,9
Miasto na prawach powiatu: City with powiat status:								
Łomża .....	4,0	3,9	-	41,4	58,6	0,0	-	99,7

a Wymagające oczyszczenia odprowadzone do wód lub do ziemi. b Ludność korzystająca z oczyszczalni ścieków – na podstawie szacunków; ludność ogółem – na podstawie bilansów.

a Requiring treatment discharged into waters or into the ground. b Population using waste water treatment plants – estimated data; total population – based on balances.

TABL. 3. EMISJA I REDUKCJA PRZEMYSŁOWYCH ZANIECZYSZCZEŃ POWIETRZA W 2005 R.  
EMISSION AND REDUCTION OF INDUSTRIAL AIR POLLUTANTS IN 2005

WYSZCZEGÓLNIENIE SPECIFICATION	Emisja zanieczyszczeń Emission of pollutants				Zanieczyszczenia zatrzymane w urządzeniach do redukcji zanieczyszczeń w % zanieczyszczeń wytworzonych Pollutants retained in pollutant reduction systems in % of pollutants produced	
	pyłowych particulates		gazowych <sup>a</sup> gaseous <sup>a</sup>		pyłowych particulates	gazowych <sup>a</sup> gaseous <sup>a</sup>
	ogółem total	w tym ze spalania paliw of which from the combustion of fuels	ogółem total	w tym dwutlenek siarki of which sulphur dioxide		
	w t in t					
<b>WOJEWÓDZTWO ..... VOIVODSHIP</b>	<b>2004</b>	<b>1620</b>	<b>12501</b>	<b>5251</b>	<b>98,3</b>	<b>11,2</b>
<b>Podregion białostocko- -suwalski ..... Subregion</b>	<b>1154</b>	<b>1063</b>	<b>8457</b>	<b>3879</b>	<b>97,7</b>	<b>13,6</b>
Powiaty: Powiats:						
augustowski .....	44	21	265	134	97,2	-
białostocki .....	73	63	755	343	74,0	-
bielski .....	68	66	275	82	80,5	65,2
hajnowski .....	232	203	917	139	70,5	-
moniecki .....	20	19	76	26	84,0	-
siemiatycki .....	-	-	19	1	-	-
sokólski .....	36	35	154	40	91,6	-
suwalski .....	6	6	91	7	-	-
Miasta na prawach powiatu: Cities with powiat status:						
Białystok .....	590	569	4930	2545	98,5	14,1
Suwałki .....	85	81	975	562	98,7	-
<b>Podregion łomżyński ..... Subregion</b>	<b>850</b>	<b>557</b>	<b>4044</b>	<b>1372</b>	<b>98,8</b>	<b>5,8</b>
Powiaty: Powiats:						
grajewski .....	423	158	1865	292	99,4	8,8
kolneński .....	63	63	246	79	66,1	-
łomżyński .....	26	25	187	74	89,7	15,8
wysokomazowiecki .....	100	99	372	124	87,7	-
zambrowski .....	100	99	616	390	89,4	4,9
Miasto na prawach powiatu: City with powiat status:						
Łomża .....	138	113	758	413	95,1	-

<sup>a</sup> Bez dwutlenku węgla.

<sup>a</sup> Excluding carbon dioxide.



TABL. 4. **ODPADY<sup>a</sup> WYTWORZONE I NAGROMADZONE ORAZ TERENY ICH SKŁADOWANIA W 2005 R.**  
**GENERATED AND ACCUMULATED WASTE<sup>a</sup> AS WELL AS THEIR LANDFILL AREAS IN 2005**

WYSZCZEGÓLNIENIE SPECIFICATION	Odpady wytworzone (w ciągu roku) w tys. t Waste generated (during the year) in thous. t				Odpady dotychczas składowane (nagromadzone <sup>b</sup> ; stan w końcu roku) w tys. t Waste landfilled up to now (accumulated <sup>b</sup> ; as of the end of the year) in thous. t	Tereny składowania odpadów, niezrekultywowane (stan w końcu roku) w ha Non-reclaimed landfill areas (as of the end of the year) in ha
	ogółem total	poddane odzyskowi recovered	unieszkodliwione treated	magazy- nowane czasowo temporary stored		
<b>WOJEWÓDZTWO .....</b> <b>VOIVODSHIP</b>	<b>927,9</b>	<b>795,1</b>	<b>69,8</b>	<b>63,0</b>	<b>2474,8</b>	<b>36,5</b>
<b>Podregion białostocko- -suwalski .....</b> <i>Subregion</i>	<b>651,7</b>	<b>543,4</b>	<b>62,2</b>	<b>46,1</b>	<b>2400,4</b>	<b>36,5</b>
Powiaty: <i>Powiats:</i>						
augustowski .....	5,5	4,8	0,7	-	-	-
białostocki .....	309,8	258,7	38,7	12,4	35,0	5,3
bielski .....	7,1	3,2	3,9	-	1,2	0,8
hajnowski .....	28,0	26,8	0,1	1,1	-	-
moniecki .....	77,6	77,6	-	-	-	-
siemiatycki .....	9,9	4,3	5,6	-	3,6	1,2
sokólski .....	10,0	10,0	-	-	-	-
suwalski .....	13,3	13,3	-	-	-	-
Miasta na prawach powiatu: <i>Cities with powiat status:</i>						
Białystok .....	149,0	114,1	3,6	31,3	2360,6	29,2
Suwałki .....	41,5	30,6	9,6	1,3	-	-
<b>Podregion łomżyński .....</b> <i>Subregion</i>	<b>276,2</b>	<b>251,7</b>	<b>7,6</b>	<b>16,9</b>	<b>74,4</b>	<b>-</b>
Powiaty: <i>Powiats:</i>						
grajewski .....	69,2	68,7	0,4	0,1	17,7	-
kolneński .....	20,3	20,3	-	-	-	-
łomżyński .....	93,3	93,3	-	-	-	-
wysokomazowiecki .....	21,6	21,1	-	0,5	-	-
zambrowski .....	4,7	4,5	0,2	-	1,8	-
Miasto na prawach powiatu: <i>City with powiat status:</i>						
Łomża .....	67,1	43,8	7,0	16,3	54,9	-

a Z wyłączeniem odpadów komunalnych. b Na terenach własnych zakładów.

a Excluding municipal waste. b On own plant grounds.

**TABL. 5. OCHRONA PRZYRODY I KRAJOBRAZU W 2005 R.**  
 Stan w dniu 31 XII  
*NATURE AND LANDSCAPE PROTECTION IN 2005*  
*As of 31 XII*

WYSZCZEGÓLNIENIE SPECIFICATION	Powierzchnia o szczególnych walorach przyrodniczych prawnie chroniona <sup>a</sup> <i>Legally protected areas possessing unique environmental value<sup>a</sup></i>					Pomniki przyrody <sup>a</sup> <i>Nature monuments<sup>a</sup></i>
	ogółem <i>total</i>	w tym <i>of which</i>				
		parki narodowe <i>national parks</i>	rezerваты przyrody <i>nature reserves</i>	parki krajobrazowe <sup>b</sup> <i>scenic parks<sup>b</sup></i>	obszary chronionego krajobrazu <sup>b</sup> <i>areas of protected landscape<sup>b</sup></i>	
	w ha <i>in ha</i>					
<b>WOJEWÓDZTWO</b> ..... <i>VOIVODSHIP</i>	<b>644999,7</b>	<b>92089,8</b>	<b>23599,4</b>	<b>83531,9</b>	<b>444021,0</b>	<b>2112</b>
<b>Podregion białostocko-suwalski</b> ..... <i>Subregion</i>	<b>565808,3</b>	<b>84071,8</b>	<b>22391,1</b>	<b>76399,8</b>	<b>381391,4</b>	<b>1905</b>
Powiaty: <i>Powiats:</i>						
augustowski .....	110806,9	9422,4	3570,5	-	97776,7	77
białostocki .....	100962,1	6298,0	3305,1	51324,2	39928,5	220
bielski .....	4209,0	-	-	-	4200,0	74
hajnowski .....	95032,5	10517,3	12340,3	-	71830,4	1190
moniecki .....	43873,5	39515,0	129,8	2687,7	1541,0	14
sejneński .....	52076,5	5226,2	720,9	-	46022,3	76
siemiatycki .....	31263,2	-	168,3	-	30972,2	44
sokólski .....	53160,6	5146,0	1677,6	16536,7	29800,3	70
suwalski .....	73359,9	7946,9	371,3	5851,2	58363,4	92
Miasta na prawach powiatu: <i>Cities with powiat status:</i>						
Białystok .....	103,9	-	103,9	-	-	10
Suwałki .....	960,2	-	3,4	-	956,6	38
<b>Podregion łomżyński</b> ..... <i>Subregion</i>	<b>79191,4</b>	<b>8018,0</b>	<b>1208,3</b>	<b>7132,1</b>	<b>62629,6</b>	<b>207</b>
Powiaty: <i>Powiats:</i>						
grajewski .....	18887,1	6615,0	194,6	-	12015,4	19
kolneński .....	21079,4	-	197,8	-	20815,3	43
łomżyński .....	35148,5	351,0	540,7	7132,1	27053,9	57
wysokomazowiecki .....	3121,5	1052,0	-	-	2069,5	71
zambrowski .....	279,4	-	275,2	-	-	5
Miasto na prawach powiatu: <i>City with powiat status:</i>						
Łomża .....	675,5	-	-	-	675,5	12

a Łącznie z obiektami utworzonymi na mocy uchwał rad gmin. b Bez powierzchni rezerwatów i innych form ochrony przyrody położonych na terenie parków krajobrazowych i obszarów chronionego krajobrazu.

a Including those created on the basis of gmina resolutions. b Excluding nature reserves and other forms of nature protection within scenic parks and areas of protected landscape.

TABL. 6. **WYDATKI INWESTYCYJNE SŁUŻĄCE OCHRONIE ŚRODOWISKA I GOSPODARCE WODNEJ W 2005 R. (ceny bieżące)**  
**INVESTMENT EXPENDITURES ON ENVIRONMENTAL PROTECTION AND WATER MANAGEMENT IN 2005 (current prices)**

WYSZCZEGÓLNIENIE SPECIFICATION	Wydatki służące ochronie środowiska <i>Investment expenditures on environmental protection</i>				Wydatki służące gospodarce wodnej <i>Investment expenditures on water management</i>	
	ogółem <i>total</i>	w tym na / of which on			ogółem <i>total</i>	w tym na ujęcia i doprowadzenia wody <i>of which on water intakes and systems</i>
		gospodarke ściekową i ochronę wód <i>waste water management and protection of waters</i>	ochronę powietrza atmosferycznego i klimatu <i>protection of air and climate</i>	gospodarke odpadami, ochronę i przywrócenie wartości użytkowej gleb oraz ochronę wód podziemnych i powierzchniowych <i>waste management, protection and recovery of soils as well as protection of underground and surface waters</i>		
w tys. zł / in thous. zł						
<b>WOJEWÓDZTWO</b> ..... <i>VOIVODSHIP</i>	<b>98933,3</b>	<b>55722,1</b>	<b>12676,2</b>	<b>7332,1</b>	<b>41873,7</b>	<b>32948,0</b>
<b>PODREGION BIAŁOSTOCKO-SUWALSKI</b> ..... <i>SUBREGION</i>	<b>81878,1</b>	<b>40681,9</b>	<b>11669,4</b>	<b>6877,3</b>	<b>27603,8</b>	<b>21287,1</b>
POWIAT AUGUSTOWSKI .....	2193,5	1979,5	214,0	-	5854,6	5813,1
<b>Gmina miejska</b> <i>Urban gmina</i>						
Augustów .....	1869,7	1869,7	-	-	655,9	614,4
<b>Gminy wiejskie</b> <i>Rural gminas</i>						
Augustów .....	-	-	-	-	368,0	368,0
Bargłów Kościelny .....	214,0	-	214,0	-	-	-
Lipsk .....	-	-	-	-	50,0	50,0
Nowinka .....	-	-	-	-	585,0	585,0
Sztabin .....	109,8	109,8	-	-	4195,7	4195,7
POWIAT BIAŁOSTOCKI .....	13250,2	10171,4	327,7	198,6	4497,3	2999,7
<b>Gminy miejsko-wiejskie</b> <i>Urban-rural gminas</i>						
Choroszcz .....	262,0	262,0	-	-	333,1	333,1
w tym miasto .....	68,0	68,0	-	-	83,0	83,0
<i>of which city</i>						
Czarna Białostocka .....	982,0	966,8	-	15,2	-	-
w tym miasto .....	972,0	966,8	-	5,2	-	-
<i>of which city</i>						
Łapy .....	1996,9	531,5	53,0	105,9	-	-
w tym miasto .....	1647,5	288,0	53,0	-	-	-
<i>of which city</i>						
Supraśl .....	1042,6	850,6	-	-	521,2	87,0
w tym miasto .....	610,6	418,6	-	-	434,2	-
<i>of which city</i>						
Suraż .....	313,7	313,7	-	-	336,6	336,6
Tykocin .....	360,0	282,5	-	77,5	195,0	195,0
w tym miasto .....	111,0	111,0	-	-	99,2	99,2
<i>of which city</i>						

TABL. 6. WYDATKI INWESTYCYJNE SŁUŻĄCE OCHRONIE ŚRODOWISKA I GOSPODARCE WODNEJ W 2005 R. (cd.)

INVESTMENT EXPENDITURES ON ENVIRONMENTAL PROTECTION AND WATER MANAGEMENT IN 2005 (cont.)

WYSZCZEGÓLNIENIE SPECIFICATION	Wydatki służące ochronie środowiska <i>Investment expenditures on environmental protection</i>				Wydatki służące gospodarce wodnej <i>Investment expenditures on water management</i>	
	ogółem <i>total</i>	w tym na / of which on			ogółem <i>total</i>	w tym na ujęcia i doprowadzenia wody <i>of which on water intakes and systems</i>
		gospodarkę ściekową i ochronę wód <i>waste water management and protection of waters</i>	ochronę powietrza atmosferycznego i klimatu <i>protection of air and climate</i>	gospodarkę odpadami, ochronę i przywrócenie wartości użytkowej gleb oraz ochronę wód podziemnych i powierzchniowych <i>waste management, protection and recovery of soils as well as protection of underground and surface waters</i>		
w tys. zł / in thous. zł						
POWIAT BIAŁOSTOCKI (dok.) <i>(cont.)</i>						
<b>Gminy miejsko-wiejskie (dok.)</b> <i>Urban-rural gminas (cont.)</i>						
Wasilków .....	1531,3	1529,1	2,2	-	-	-
w tym miasto .....	1531,3	1529,1	2,2	-	-	-
<i>of which city</i>						
Zabłudów .....	821,3	814,8	6,5	-	889,8	889,8
w tym miasto .....	821,3	814,8	6,5	-	497,3	497,3
<i>of which city</i>						
<b>Gminy wiejskie</b> <i>Rural gminas</i>						
Dobrzyniewo Duże .....	894,0	894,0	-	-	333,0	333,0
Gródek .....	600,5	600,5	-	-	-	-
Juchnowiec Kościelny .....	2513,0	2513,0	-	-	1279,1	279,2
Michałowó .....	1320,0	-	266,0	-	609,5	546,0
Turośń Kościelna .....	612,9	612,9	-	-	-	-
POWIAT BIELSKI .....	8678,5	3662,4	-	5016,1	952,3	768,3
<b>Gminy miejskie</b> <i>Urban gminas</i>						
Bielsk Podlaski .....	2228,1	1812,7	-	415,4	262,3	262,3
Brańsk .....	1053,2	1003,2	-	50,0	39,1	23,0
<b>Gminy wiejskie</b> <i>Rural gminas</i>						
Bielsk Podlaski .....	4550,7	-	-	4550,7	237,0	237,0
Boćki .....	751,9	751,9	-	-	-	-
Brańsk .....	61,6	61,6	-	-	130,5	90,0
Orla .....	33,0	33,0	-	-	-	-
Wyszki .....	-	-	-	-	283,4	156,0
POWIAT HAJNOWSKI .....	5438,9	3781,2	756,4	256,5	579,8	568,8
<b>Gmina miejska</b> <i>Urban gmina</i>						
Hajnówka .....	1063,3	54,0	698,1	77,6	45,0	45,0

TABL. 6. **WYDATKI INWESTYCYJNE SŁUŻĄCE OCHRONIE ŚRODOWISKA I GOSPODARCE WODNEJ W 2005 R. (cd.)**  
**INVESTMENT EXPENDITURES ON ENVIRONMENTAL PROTECTION AND WATER MANAGEMENT IN 2005 (cont.)**

WYSZCZEGÓLNIENIE SPECIFICATION	Wydatki służące ochronie środowiska <i>Investment expenditures on environmental protection</i>				Wydatki służące gospodarce wodnej <i>Investment expenditures on water management</i>	
	ogółem <i>total</i>	w tym na / of which on			ogółem <i>total</i>	w tym na ujęcia i doprowadzenia wody <i>of which on water intakes and systems</i>
		gospodarkę ściekową i ochronę wód <i>waste water management and protection of waters</i>	ochronę powietrza atmosferycznego i klimatu <i>protection of air and climate</i>	gospodarkę odpadami, ochronę i przywrócenie wartości użytkowej gleb oraz ochronę wód podziemnych i powierzchniowych <i>waste management, protection and recovery of soils as well as protection of underground and surface waters</i>		
w tys. zł / in thous. zł						
POWIAT HAJNOWSKI (dok.) (cont.)						
<b>Gmina miejsko-wiejska</b> <i>Urban-rural gmina</i>						
Kleszczelce .....	169,0	169,0	-	-	246,0	246,0
w tym miasto .....	169,0	169,0	-	-	246,0	246,0
<i>of which city</i>						
<b>Gminy wiejskie</b> <i>Rural gminas</i>						
Białowieża .....	-	-	-	-	45,0	45,0
Czeremcha .....	97,2	-	58,3	38,9	-	-
Czyże .....	810,0	810,0	-	-	-	-
Hajnówka .....	2334,2	2334,2	-	-	5,9	5,8
Narew .....	-	-	-	-	227,0	227,0
Narewka .....	965,2	414,0	-	140,0	10,9	-
POWIAT MONIECKI .....	3161,7	2997,3	64,4	-	4654,4	2308,9
<b>Gminy miejsko-wiejskie</b> <i>Urban-rural gminas</i>						
Goniądz .....	276,3	267,6	8,7	-	-	-
w tym miasto .....	276,3	267,6	8,7	-	-	-
<i>of which city</i>						
Knyszyn .....	19,3	3,5	15,8	-	2,7	2,0
w tym miasto .....	19,3	3,5	15,8	-	0,7	-
<i>of which city</i>						
Mońki .....	60,6	-	-	-	2403,9	62,4
w tym miasto .....	60,6	-	-	-	2341,5	-
<i>of which city</i>						
<b>Gminy wiejskie</b> <i>Rural gminas</i>						
Jasionówka .....	-	-	-	-	53,9	53,9
Jaświły .....	125,3	46,0	39,9	-	359,8	359,8
Krypno .....	2680,2	2680,2	-	-	-	-
Trzcianne .....	-	-	-	-	1834,1	1830,8

TABL. 6. WYDATKI INWESTYCYJNE SŁUŻĄCE OCHRONIE ŚRODOWISKA I GOSPODARCE WODNEJ W 2005 R. (cd.)

INVESTMENT EXPENDITURES ON ENVIRONMENTAL PROTECTION AND WATER MANAGEMENT IN 2005 (cont.)

WYSZCZEGÓLNIENIE SPECIFICATION	Wydatki służące ochronie środowiska <i>Investment expenditures on environmental protection</i>				Wydatki służące gospodarce wodnej <i>Investment expenditures on water management</i>	
	ogółem <i>total</i>	w tym na / of which on			ogółem <i>total</i>	w tym na ujęcia i doprowadzenia wody <i>of which on water intakes and systems</i>
		gospodarkę ściekową i ochronę wód <i>waste water management and protection of waters</i>	ochronę powietrza atmosferycznego i klimatu <i>protection of air and climate</i>	gospodarkę odpadami, ochronę i przywrócenie wartości użytkowej gleb oraz ochronę wód podziemnych i powierzchniowych <i>waste management, protection and recovery of soils as well as protection of underground and surface waters</i>		
w tys. zł / in thous. zł						
POWIAT SEJNEŃSKI .....	2267,0	2108,1	107,9	51,0	1119,7	35,9
<b>Gminy miejskie</b> <i>Urban gminas</i>						
Giby .....	-	-	-	-	1057,0	-
Sejny .....	271,0	112,1	107,9	51,0	62,7	35,9
<b>Gmina wiejska</b> <i>Rural gmina</i>						
Puńsk .....	1996,0	1996,0	-	-	-	-
POWIAT SIEMIATYCKI .....	427,7	304,3	119,2	4,2	1407,9	1402,9
<b>Gmina miejska</b> <i>Urban gmina</i>						
Siemiatycze .....	248,5	129,3	119,2	-	105,1	105,1
<b>Gminy wiejskie</b> <i>Rural gminas</i>						
Drohiczyn .....	-	-	-	-	1228,0	1223,0
Mielnik .....	-	-	-	-	42,5	42,5
Milejczyce .....	4,2	-	-	4,2	-	-
Nurzec-Stacja .....	80,1	80,1	-	-	-	-
Perlejewo .....	94,9	94,9	-	-	32,3	32,3
POWIAT SOKÓLSKI .....	558,2	522,2	29,1	6,9	2698,8	2675,7
<b>Gmina miejsko-wiejska</b> <i>Urban-rural gmina</i>						
Sokółka .....	327,6	327,6	-	-	205,7	205,7
w tym miasto .....	327,6	327,6	-	-	95,7	95,7
of which city						
<b>Gminy wiejskie</b> <i>Rural gminas</i>						
Dąbrowa Białostocka .....	-	-	-	-	327,6	327,6
Janów .....	-	-	-	-	845,0	845,0
Krynki .....	36,0	-	29,1	6,9	132,5	109,4
Kuźnica .....	-	-	-	-	328,0	328,0
Nowy Dwór .....	194,6	194,6	-	-	-	-
Sidra .....	-	-	-	-	727,0	727,0
Suchowola .....	-	-	-	-	89,0	89,0
Szudziałowo .....	-	-	-	-	44,0	44,0

TABL. 6. WYDATKI INWESTYCYJNE SŁUŻĄCE OCHRONIE ŚRODOWISKA I GOSPODARCE WODNEJ W 2005 R. (cd.)

INVESTMENT EXPENDITURES ON ENVIRONMENTAL PROTECTION AND WATER MANAGEMENT IN 2005 (cont.)

WYSZCZEGÓLNIENIE SPECIFICATION	Wydatki służące ochronie środowiska <i>Investment expenditures on environmental protection</i>				Wydatki służące gospodarce wodnej <i>Investment expenditures on water management</i>	
	ogółem <i>total</i>	w tym na / of which on			ogółem <i>total</i>	w tym na ujęcia i doprowadzenia wody <i>of which on water intakes and systems</i>
		gospodarke ściekową i ochronę wód <i>waste water management and protection of waters</i>	ochronę powietrza atmosferycznego i klimatu <i>protection of air and climate</i>	gospodarke odpadami, ochronę i przywrócenie wartości użytkowej gleb oraz ochronę wód podziemnych i powierzchniowych <i>waste management, protection and recovery of soils as well as protection of underground and surface waters</i>		
w tys. zł / in thous. zł						
POWIAT SUWAŃSKI .....	1423,7	1418,7	-	5,0	3231,8	2115,8
<b>Gminy wiejskie</b> <i>Rural gminas</i>						
Bakalarzewo .....	311,0	311,0	-	-	-	-
Jeleniewo .....	-	-	-	-	1244,0	181,0
Przerośl .....	-	-	-	-	30,0	30,0
Raczki .....	-	-	-	-	88,0	88,0
Suwałki .....	1107,7	1107,7	-	-	1028,8	1028,8
Szypłiszki .....	-	-	-	-	838,0	785,0
Wiżajny .....	5,0	-	-	5,0	3,0	3,0
MIASTA NA PRAWACH POWIATU: <i>CITIES WITH POWIAT STATUS:</i>						
Białystok .....	35351,2	5293,5	9913,4	1339,0	448,0	438,8
Suwałki .....	9127,5	8443,3	137,3	-	2159,2	2159,2
<b>PODREGION ŁOMŻYŃSKI</b> .... <i>SUBREGION</i>	<b>17055,2</b>	<b>15040,2</b>	<b>1006,8</b>	<b>454,8</b>	<b>14269,9</b>	<b>11660,9</b>
POWIAT GRAJEWSKI .....	3169,6	3069,2	74,3	26,1	4045,7	2382,5
<b>Gmina miejska</b> <i>Urban gmina</i>						
Grajewo .....	393,4	319,1	74,3	-	878,2	-
<b>Gminy miejsko-wiejskie</b> <i>Urban-rural gminas</i>						
Rajgród .....	-	-	-	-	2227,8	2192,9
w tym miasto <i>of which city</i>	-	-	-	-	19,5	-
Szczuczyn .....	2637,7	2612,7	-	25,0	-	-
w tym miasto <i>of which city</i>	2612,7	2612,7	-	-	-	-
<b>Gminy wiejskie</b> <i>Rural gminas</i>						
Grajewo .....	1,1	-	-	1,1	190,8	187,1
Radziłów .....	132,9	132,9	-	-	746,4	-
Wąsosz .....	4,5	4,5	-	-	2,5	2,5

TABL. 6. WYDATKI INWESTYCYJNE SŁUŻĄCE OCHRONIE ŚRODOWISKA I GOSPODARCE WODNEJ W 2005 R. (cd.)

INVESTMENT EXPENDITURES ON ENVIRONMENTAL PROTECTION AND WATER MANAGEMENT IN 2005 (cont.)

WYSZCZEGÓLNIENIE SPECIFICATION	Wydatki służące ochronie środowiska <i>Investment expenditures on environmental protection</i>				Wydatki służące gospodarce wodnej <i>Investment expenditures on water management</i>	
	ogółem <i>total</i>	w tym na / of which on			ogółem <i>total</i>	w tym na ujęcia i doprowadzenia wody <i>of which on water intakes and systems</i>
		gospodarkę ściekową i ochronę wód <i>waste water management and protection of waters</i>	ochronę powietrza atmosferycznego i klimatu <i>protection of air and climate</i>	gospodarkę odpadami, ochronę i przywrócenie wartości użytkowej gleb oraz ochronę wód podziemnych i powierzchniowych <i>waste management, protection and recovery of soils as well as protection of underground and surface waters</i>		
w tys. zł / in thous. zł						
POWIAT KOLNEŃSKI .....	669,2	621,3	-	47,9	1712,8	891,6
<b>Gmina miejska</b> <i>Urban gmina</i>						
Kolno .....	238,7	238,7	-	-	48,8	48,8
<b>Gminy wiejskie</b> <i>Rural gminas</i>						
Grabowo .....	-	-	-	-	1242,8	662,5
Kolno .....	17,4	-	-	17,4	309,9	71,9
Mały Płock .....	-	-	-	-	99,0	99,0
Turośl .....	413,1	382,6	-	30,5	12,3	9,4
POWIAT ŁOMŻYŃSKI .....	1257,9	1199,9	-	58,0	5331,5	5215,5
<b>Gminy miejsko-wiejskie</b> <i>Urban-rural gminas</i>						
Jedwabne .....	35,6	35,6	-	-	53,7	53,7
w tym miasto .....	35,6	35,6	-	-	1,8	1,8
<i>of which city</i>						
Nowogród .....	-	-	-	-	8,5	8,5
w tym miasto .....	-	-	-	-	8,5	8,5
<i>of which city</i>						
<b>Gminy wiejskie</b> <i>Rural gminas</i>						
Łomża .....	248,4	248,4	-	-	3861,7	3861,7
Miastkowo .....	5,0	-	-	5,0	988,4	988,4
Piątnica .....	923,8	870,8	-	53,0	280,1	210,9
Przytuły .....	45,1	45,1	-	-	-	-
Wizna .....	-	-	-	-	106,9	60,1
Zbójna .....	-	-	-	-	32,2	32,2



TABL. 6. **WYDATKI INWESTYCYJNE SŁUŻĄCE OCHRONIE ŚRODOWISKA I GOSPODARCE WODNEJ W 2005 R. (dok.)**  
**INVESTMENT EXPENDITURES ON ENVIRONMENTAL PROTECTION AND WATER MANAGEMENT IN 2005 (cont.)**

WYSZCZEGÓLNIENIE SPECIFICATION	Wydatki służące ochronie środowiska <i>Investment expenditures on environmental protection</i>				Wydatki służące gospodarce wodnej <i>Investment expenditures on water management</i>	
	ogółem <i>total</i>	w tym na / of which on			ogółem <i>total</i>	w tym na ujęcia i doprowadzenia wody <i>of which on water intakes and systems</i>
		gospodarke ściekową i ochronę wód <i>waste water management and protection of waters</i>	ochronę powietrza atmosferycznego i klimatu <i>protection of air and climate</i>	gospodarke odpadami, ochronę i przywrócenie wartości użytkowej gleb oraz ochronę wód podziemnych i powierzchniowych <i>waste management, protection and recovery of soils as well as protection of underground and surface waters</i>		
w tys. zł / in thous. zł						
POWIAT WYSOKO-MAZOWIECKI .....	5796,2	5223,0	103,2	293,0	1836,6	1828,0
<b>Gmina miejska</b> <i>Urban gmina</i>						
Wysokie Mazowieckie .....	2218,2	1938,0	103,2	-	-	-
<b>Gmina miejsko-wiejska</b> <i>Urban-rural gmina</i>						
Ciechanowiec .....	3004,0	2864,0	-	140,0	1655,0	1655,0
w tym miasto .....	3004,0	2864,0	-	140,0	6,0	6,0
of which city						
<b>Gminy wiejskie</b> <i>Rural gminas</i>						
Czyżew-Osada .....	383,1	338,1	-	45,0	30,7	30,7
Klukowo .....	-	-	-	-	90,2	90,2
Nowe Piekuty .....	-	-	-	-	19,4	10,8
Sokoły .....	8,3	8,3	-	-	33,3	33,3
Szepietowo .....	145,0	37,0	-	108,0	8,0	8,0
Wysokie Mazowieckie .....	37,6	37,6	-	-	-	-
POWIAT ZAMBROWSKI .....	1920,0	1920,0	-	-	603,2	603,2
<b>Gmina miejska</b> <i>Urban gmina</i>						
Zambrów .....	433,9	433,9	-	-	165,2	165,2
<b>Gminy wiejskie</b> <i>Rural gminas</i>						
Kołaki Kościelne .....	-	-	-	-	9,0	9,0
Rutki .....	1486,1	1486,1	-	-	227,3	227,3
Szumowo .....	-	-	-	-	174,9	174,9
Zambrów .....	-	-	-	-	26,8	26,8
MIASTO NA PRAWACH POWIATU: CITY WITH POWIAT STATUS:						
Łomża .....	4242,3	3006,8	829,3	29,8	740,1	740,1

TABL. 7. **WYDATKI INWESTYCYJNE SŁUŻĄCE OCHRONIE ŚRODOWISKA WEDŁUG ŹRÓDEŁ FINANSOWANIA W 2005 R. (ceny bieżące)**  
**INVESTMENT EXPENDITURES ON ENVIRONMENTAL PROTECTION BY FINANCING SOURCE IN 2005 (current prices)**

WYSZCZEGÓLNIENIE SPECIFICATION	Ogółem Total	Środki Funds						Fundusze ekologiczne (pożyczki, kredyty i dotacje) Ecological funds (loans, credits and allocations)	Kredyty i pożyczki krajowe, w tym bankowe Domestic credits and loans, of which banks	Inne środki, w tym nakłady niesfinansowane Other funds, of which non-financed outlays
		własne own	z budżetu from budget				z zagranicy foreign			
			centralnego central	województwa voivodship	powiatu powiat	gminy gmina				
w tys. zł in thous. zł										
<b>WOJEWÓDZTWO VOIVODSHIP</b>	<b>98933,3</b>	<b>41652,1</b>	<b>1000,8</b>	<b>28,0</b>	<b>43,0</b>	<b>859,5</b>	<b>13238,9</b>	<b>13943,2</b>	<b>23879,8</b>	<b>4288,0</b>
<b>Podregion białostocko- -suwalski</b> .....	<b>81878,1</b>	<b>33112,7</b>	<b>940,8</b>	<b>-</b>	<b>43,0</b>	<b>859,5</b>	<b>8781,5</b>	<b>12508,0</b>	<b>23629,8</b>	<b>2002,8</b>
Powiaty: Powiats:										
augustowski .....	2193,5	972,0	-	-	-	-	637,3	439,2	145,0	-
białostocki .....	13250,2	4937,8	277,3	-	43,0	-	1526,4	4725,8	220,0	1519,9
bielski .....	8678,5	3667,2	73,5	-	-	-	555,8	41,0	4338,5	2,5
hajnowski .....	5438,9	2159,5	111,0	-	-	-	1257,6	1788,4	-	122,4
moniecki .....	3161,7	253,5	-	-	-	-	-	2644,8	263,4	-
sejneński .....	2267,0	365,7	-	-	-	-	990,0	911,3	-	-
siemiatycki .....	427,7	427,7	-	-	-	-	-	-	-	-
sokólski .....	558,2	538,2	-	-	-	-	-	20,0	-	-
suwalski .....	1423,7	155,7	-	-	-	859,5	408,5	-	-	-
Miasta na prawach powiatu: Cities with powiat status:										
Białystok .....	35351,2	16957,9	347,0	-	-	-	-	535,4	17162,9	348,0
Suwałki .....	9127,5	2677,5	132,0	-	-	-	3405,9	1402,1	1500,0	10,0
<b>Podregion łomżyński Subregion</b>	<b>17055,2</b>	<b>8539,4</b>	<b>60,0</b>	<b>28,0</b>	<b>-</b>	<b>-</b>	<b>4457,4</b>	<b>1435,2</b>	<b>250,0</b>	<b>2285,2</b>
Powiaty: Powiats:										
grajewski .....	3169,6	1394,7	-	-	-	-	1524,9	-	250,0	-
kolneński .....	669,2	278,9	-	-	-	-	-	390,3	-	-
łomżyński .....	1257,9	814,2	-	-	-	-	414,9	-	-	28,8
wysokomazowiecki	5796,2	2495,7	-	-	-	-	1122,0	-	-	2178,5
zambrowski .....	1920,0	1061,8	-	28,0	-	-	-	800,0	-	30,2
Miasto na prawach powiatu: City with powiat status:										
Łomża .....	4242,3	2494,1	60,0	-	-	-	1395,6	244,9	-	47,7

DZIAŁ II  
RADNI GMIN I POWIATÓW

CHAPTER II  
COUNCILLORS OF GMINAS  
AND POWIATS

TABL. 1 (8). RADNI GMIN<sup>a</sup> WEDŁUG PŁCI, WIEKU I POZIOMU WYKSZTAŁCENIA W 2005 R.  
Stan w dniu 31 XII  
COUNCILLORS<sup>a</sup> OF GMINAS BY SEX, AGE AND EDUCATIONAL LEVEL IN 2005  
As of 31 XII

WYSZCZEGÓLNIENIE SPECIFICATION	Ogółem Total	W tym kobiety Of which women	Z liczby ogółem Of total number					
			w wieku at age			z wykształceniem with education		
			29 lat i mniej and less	30-59	60 lat i więcej and more	wyższym i policeal- nym tertiary and post- secondary	średnim secondary	zasadni- czym zawo- dowym i podsta- wowym basic voca- tional and primary
<b>WOJEWÓDZTWO</b> ..... VOIVODSHIP	<b>1765</b>	<b>232</b>	<b>40</b>	<b>1531</b>	<b>194</b>	<b>410</b>	<b>633</b>	<b>716</b>
<b>PODREGION BIAŁOSTOCKO- -SUWALSKI</b> ..... SUBREGION	<b>1214</b>	<b>162</b>	<b>22</b>	<b>1042</b>	<b>150</b>	<b>289</b>	<b>438</b>	<b>481</b>
POWIAT AUGUSTOWSKI .....	111	16	1	94	16	35	39	37
<b>Gmina miejska</b> <i>Urban gmina</i>								
Augustów .....	21	6	-	20	1	18	3	-
<b>Gmina miejsko-wiejska</b> <i>Urban-rural gmina</i>								
Lipsk .....	15	2	-	13	2	2	10	3
<b>Gminy wiejskie</b> <i>Rural gminas</i>								
Augustów .....	15	1	1	13	1	4	8	3
Bargłów Kościelny .....	15	-	-	12	3	2	4	9
Nowinka .....	15	3	-	14	1	-	6	9
Płaska .....	15	-	-	9	6	5	3	7
Sztabin .....	15	4	-	13	2	4	5	6
POWIAT BIAŁOSTOCKI .....	231	34	5	195	31	69	91	71
<b>Gminy miejsko-wiejskie</b> <i>Urban-rural gminas</i>								
Choroszcz .....	15	-	-	11	4	4	8	3
Czarna Białostocka .....	15	2	1	11	3	6	7	2
Łapy .....	21	4	-	19	2	12	7	2
Supraśl .....	15	1	1	9	5	8	5	2
Suraż .....	15	3	1	13	1	2	4	9
Tykocin .....	15	3	-	14	1	2	6	7
Wasilków .....	15	2	-	10	5	5	6	4
Zabłudów .....	15	3	-	11	4	3	8	4
<b>Gminy wiejskie</b> <i>Rural gminas</i>								
Dobrzyniewo Duże .....	15	1	-	15	-	5	4	6
Gródek .....	15	5	-	15	-	5	8	2
Juchnowiec Kościelny .....	15	2	-	11	4	5	6	4
Michałowó .....	15	3	-	13	2	7	5	3
Poświętne .....	15	2	1	14	-	-	10	5
Turośń Kościelna .....	15	2	-	15	-	4	6	5
Zawady .....	15	1	1	14	-	1	1	13

a Bez radnych rad miast na prawach powiatu.

a Excluding councillors of city councils in cities with powiat status.

TABL. 1 (8). **RADNI GMIN<sup>a</sup> WEDŁUG PŁCI, WIEKU I POZIOMU WYKSZTAŁCENIA W 2005 R. (cd.)**  
Stan w dniu 31 XII  
**COUNCILLORS<sup>a</sup> OF GMINAS BY SEX, AGE AND EDUCATIONAL LEVEL IN 2005 (cont.)**  
As of 31 XII

WYSZCZEGÓLNIENIE SPECIFICATION	Ogółem Total	W tym kobiety Of which women	Z liczby ogółem Of total number					
			w wieku at age			z wykształceniem with education		
			29 lat i mniej and less	30-59	60 lat i więcej and more	wyższym i policeal- nym tertiary and post- secondary	średnim secondary	zasadni- czym zawo- dowym i podsta- wowym basic voca- tional and primary
POWIAT BIELSKI .....	126	17	2	108	16	28	38	60
<b>Gminy miejskie</b> <i>Urban gminas</i>								
Bielsk Podlaski .....	21	3	1	17	3	14	5	2
Brańsk .....	15	3	-	14	1	3	6	6
<b>Gminy wiejskie</b> <i>Rural gminas</i>								
Bielsk Podlaski .....	15	1	-	13	2	4	4	7
Boćki .....	15	3	-	13	2	-	6	9
Brańsk .....	15	2	-	11	4	1	4	10
Orla .....	15	3	-	12	3	3	2	10
Rudka .....	15	-	-	14	1	3	4	8
Wyszki .....	15	2	1	14	-	-	7	8
POWIAT HAJNOWSKI .....	141	32	4	118	19	49	49	39
<b>Gmina miejska</b> <i>Urban gmina</i>								
Hajnówka .....	21	5	-	17	4	17	4	-
<b>Gmina miejsko-wiejska</b> <i>Urban-rural gmina</i>								
Kleszczele .....	15	4	-	15	-	2	8	5
<b>Gminy wiejskie</b> <i>Rural gminas</i>								
Białowieża .....	15	4	-	14	1	10	5	-
Czeremcha .....	15	4	-	11	4	4	2	5
Czyże .....	15	4	-	14	1	1	7	7
Dubicze Cerkiewne .....	15	1	3	11	1	3	5	7
Hajnówka .....	15	2	-	12	3	3	6	6
Narew .....	15	3	-	13	2	5	4	6
Narewka .....	15	5	1	11	3	4	8	3
POWIAT MONIECKI .....	104	13	2	89	13	15	33	56
<b>Gminy miejsko-wiejskie</b> <i>Urban-rural gminas</i>								
Goniądz .....	15	2	-	15	-	3	6	6
Knyszyn .....	14	2	-	11	3	1	4	9
Mońki .....	15	2	-	11	4	5	3	7
<b>Gminy wiejskie</b> <i>Rural gminas</i>								
Jasionówka .....	15	2	1	11	3	4	4	7
Jaświły .....	15	-	-	14	1	-	6	9
Krypno .....	15	4	1	13	1	2	5	8
Trzcianne .....	15	1	-	14	1	-	5	10

a Bez radnych rad miast na prawach powiatu.

a Excluding councillors of city councils in cities with powiat status.

TABL. 1 (8). **RADNI GMIN<sup>a</sup> WEDŁUG PŁCI, WIEKU I POZIOMU WYKSZTAŁCENIA W 2005 R. (cd.)**  
Stan w dniu 31 XII  
**COUNCILLORS<sup>a</sup> OF GMINAS BY SEX, AGE AND EDUCATIONAL LEVEL IN 2005 (cont.)**  
As of 31 XII

WYSZCZEGÓLNIENIE SPECIFICATION	Ogółem Total	W tym kobiety Of which women	Z liczby ogółem Of total number					
			w wieku at age			z wykształceniem with education		
			29 lat i mniej and less	30-59	60 lat i więcej and more	wyższym i policeal- nym tertiary and post- secondary	średnim secondary	zasadni- czym zawo- dowym i podsta- wowym basic voca- tional and primary
POWIAT SEJNEŃSKI .....	75	9	2	67	6	19	23	33
<b>Gmina miejska</b> Urban gmina								
Sejny .....	16	5	2	14	-	14	2	-
<b>Gminy wiejskie</b> Rural gminas								
Giby .....	15	1	-	13	2	2	5	8
Krasnopol .....	14	2	-	14	-	-	6	8
Puńsk .....	15	1	-	13	2	2	6	7
Sejny .....	15	-	-	13	2	1	4	10
POWIAT SIEMIATYCKI .....	135	14	2	112	21	17	54	62
<b>Gmina miejska</b> Urban gmina								
Siemiatycze .....	15	2	-	13	2	8	7	-
<b>Gmina miejsko-wiejska</b> Urban-rural gmina								
Drohiczyn .....	15	1	-	14	1	2	5	8
<b>Gminy wiejskie</b> Rural gminas								
Dziadkowice .....	15	3	-	13	2	1	4	10
Grodzisk .....	15	1	-	12	3	-	4	11
Mielnik .....	15	3	-	12	3	1	7	7
Milejczyce .....	15	1	2	10	3	2	7	4
Nurzec-Stacja .....	15	2	-	12	3	1	8	6
Perlejewo .....	15	1	-	13	2	-	7	8
Siemiatycze .....	15	-	-	13	2	2	5	8
POWIAT SOKÓLSKI .....	156	11	1	136	19	35	62	59
<b>Gminy miejsko-wiejskie</b> Urban-rural gminas								
Dąbrowa Białostocka .....	15	1	-	12	3	6	6	3
Sokółka .....	21	1	-	17	4	11	9	1
Suchowola .....	15	1	-	14	1	2	5	8
<b>Gminy wiejskie</b> Rural gminas								
Janów .....	15	-	1	14	-	4	9	2
Korycin .....	15	-	-	13	2	2	4	9
Krynki .....	15	3	-	11	4	4	7	4
Kuźnica .....	15	3	-	14	1	2	4	9
Nowy Dwór .....	15	1	-	13	2	-	6	9
Sidra .....	15	1	-	15	-	1	7	7
Szudziałowo .....	15	-	-	13	2	3	5	7

<sup>a</sup> Bez radnych rad miast na prawach powiatu.

<sup>a</sup> Excluding councillors of city councils in cities with powiat status.

TABL. 1 (8). **RADNI GMIN<sup>a</sup> WEDŁUG PŁCI, WIEKU I POZIOMU WYKSZTAŁCENIA W 2005 R. (cd.)**  
Stan w dniu 31 XII  
**COUNCILLORS<sup>a</sup> OF GMINAS BY SEX, AGE AND EDUCATIONAL LEVEL IN 2005 (cont.)**  
As of 31 XII

WYSZCZEGÓLNIENIE SPECIFICATION	Ogółem Total	W tym kobiety Of which women	Z liczby ogółem Of total number					
			w wieku at age			z wykształceniem with education		
			29 lat i mniej and less	30-59	60 lat i więcej and more	wyższym i policeal- nym tertiary and post- secondary	średnim secondary	zasadni- czym zawo- dowym i podsta- wowym basic voca- tional and primary
POWIAT SUWALSKI .....	135	16	3	123	9	22	49	64
<b>Gminy wiejskie</b> <i>Rural gminas</i>								
Bakałarzewo .....	15	3	1	14	-	3	7	5
Filipów .....	15	1	-	14	1	3	5	7
Jeleniewo .....	15	2	-	15	-	-	6	9
Przerośl .....	15	1	-	14	1	3	2	10
Raczki .....	15	2	-	15	-	3	9	3
Rutka-Tartak .....	15	2	1	13	1	3	2	10
Suwałki .....	15	3	1	12	2	5	3	7
Szypliszki .....	15	1	-	13	2	1	9	5
Wiżajny .....	15	1	-	13	2	1	6	8
<b>PODREGION ŁOMŻYŃSKI</b> .....	<b>551</b>	<b>70</b>	<b>18</b>	<b>489</b>	<b>44</b>	<b>121</b>	<b>195</b>	<b>235</b>
<i>SUBREGION</i>								
POWIAT GRAJEWSKI .....	95	20	1	83	11	22	33	40
<b>Gmina miejska</b> <i>Urban gmina</i>								
Grajewo .....	20	7	-	19	1	8	10	2
<b>Gminy miejsko-wiejskie</b> <i>Urban-rural gminas</i>								
Rajgród .....	15	5	-	13	2	3	7	5
Szczuczyn .....	15	3	-	12	3	5	3	7
<b>Gminy wiejskie</b> <i>Rural gminas</i>								
Grajewo .....	15	1	1	11	3	2	4	9
Radziłów .....	15	4	-	14	1	3	3	9
Wąsosz .....	15	-	-	14	1	1	6	8
POWIAT KOLNEŃSKI .....	90	10	5	80	5	20	27	43
<b>Gmina miejska</b> <i>Urban gmina</i>								
Kolno .....	15	3	-	12	3	10	5	-
<b>Gmina miejsko-wiejska</b> <i>Urban-rural gmina</i>								
Stawiski .....	15	2	1	14	-	4	5	6
<b>Gminy wiejskie</b> <i>Rural gminas</i>								
Grabowo .....	15	2	1	13	1	2	5	8
Kolno .....	15	1	1	14	-	1	5	9
Mały Płock .....	15	1	2	12	1	3	4	8
Turośl .....	15	1	-	15	-	-	3	12

a Bez radnych rad miast na prawach powiatu.

a Excluding councillors of city councils in cities with powiat status.

TABL. 1 (8). **RADNI GMIN<sup>a</sup> WEDŁUG PŁCI, WIEKU I POZIOMU WYKSZTAŁCENIA W 2005 R. (dok.)**  
Stan w dniu 31 XII  
**COUNCILLORS<sup>a</sup> OF GMINAS BY SEX, AGE AND EDUCATIONAL LEVEL IN 2005 (cont.)**  
As of 31 XII

WYSZCZEGÓLNIENIE SPECIFICATION	Ogółem Total	W tym kobiety Of which women	Z liczby ogółem Of total number					
			w wieku at age			z wykształceniem with education		
			29 lat i mniej and less	30-59	60 lat i więcej and more	wyższym i policeal- nym tertiary and post- secondary	średnim secondary	zasadni- czym zawo- dowym i podsta- wowym basic voca- tional and primary
POWIAT ŁÓDŹYŃSKI .....	134	18	4	121	9	22	61	51
<b>Gminy miejsko-wiejskie</b> <i>Urban-rural gminas</i>								
Jedwabne .....	14	3	-	10	4	4	6	4
Nowogród .....	15	1	1	11	3	4	5	6
<b>Gminy wiejskie</b> <i>Rural gminas</i>								
Łomża .....	15	-	-	14	1	4	8	3
Miastkowo .....	15	5	1	14	-	1	9	5
Piątnica .....	15	4	-	14	1	3	9	3
Przytuły .....	15	-	-	15	-	1	2	12
Śniadowo .....	15	1	1	14	-	1	11	3
Wizna .....	15	2	1	14	-	1	6	8
Zbójna .....	15	2	-	15	-	3	5	7
POWIAT WYSOKO- MAZOWIECKI .....	151	15	6	133	12	35	47	69
<b>Gmina miejska</b> <i>Urban gmina</i>								
Wysokie Mazowieckie .....	15	2	-	14	1	11	4	-
<b>Gmina miejsko-wiejska</b> <i>Urban-rural gmina</i>								
Ciechanowiec .....	15	4	-	15	-	7	3	5
<b>Gminy wiejskie</b> <i>Rural gminas</i>								
Czyżew-Osada .....	16	-	1	15	-	3	4	9
Klukowo .....	15	1	2	11	2	2	2	11
Kobylin-Borzymy .....	15	-	1	13	1	1	6	8
Kulesze Kościelne .....	15	-	1	11	3	1	4	10
Nowe Piekuty .....	15	2	-	14	1	-	6	9
Sokoły .....	15	2	-	13	2	4	6	5
Szepietowo .....	15	1	-	13	2	4	5	6
Wysokie Mazowieckie .....	15	3	1	14	-	2	7	6
POWIAT ZAMBROWSKI .....	81	7	2	72	7	22	27	32
<b>Gmina miejska</b> <i>Urban gmina</i>								
Zambrów .....	21	4	-	20	1	14	6	1
<b>Gminy wiejskie</b> <i>Rural gminas</i>								
Kołaki Kościelne .....	15	2	-	13	2	-	4	11
Rutki .....	15	1	-	15	-	2	7	6
Szumowo .....	15	-	1	10	4	2	6	7
Zambrów .....	15	-	1	14	-	4	4	7

<sup>a</sup> Bez radnych rad miast na prawach powiatu.

<sup>a</sup> Excluding councillors of city councils in cities with powiat status.

TABL. 2 (9). RADNI POWIATÓW I MIAST NA PRAWACH POWIATU WEDŁUG PŁCI, WIEKU I POZIOMU WYKSZTAŁCENIA W 2005 R.

Stan w dniu 31 XII

COUNCILLORS OF POWIATS AND CITIES WITH POWIAT STATUS BY SEX, AGE AND EDUCATIONAL LEVEL IN 2005

As of 31 XII

WYSZCZEGÓLNIENIE SPECIFICATION	Ogółem Total	W tym kobiety Of which women	Z liczby ogółem Of total number					
			w wieku at age			z wykształceniem with education		
			29 lat i mniej and less	30-59	60 lat i więcej and more	wyższym i policealnym tertiary and post-secondary	średnim secondary	zasadniczym zawodowym i podstawowym basic vocational and primary
<b>WOJEWÓDZTWO</b> VOIVODSHIP	<b>324</b>	<b>45</b>	<b>4</b>	<b>282</b>	<b>38</b>	<b>222</b>	<b>87</b>	<b>15</b>
<b>Podregion białostocko-suwalski</b> Subregion	<b>214</b>	<b>29</b>	<b>2</b>	<b>187</b>	<b>25</b>	<b>153</b>	<b>52</b>	<b>9</b>
Powiaty: Powiats:								
augustowski .....	19	2	-	14	5	12	3	4
białostocki .....	25	6	-	24	1	16	9	-
bielski .....	19	3	-	16	3	11	7	1
hajnowski .....	17	-	-	14	3	14	3	-
moniecki .....	17	3	1	16	-	10	7	-
sejneński .....	15	3	-	12	3	8	6	1
siemiatycki .....	17	3	-	15	2	13	4	-
sokólski .....	19	3	-	18	1	15	4	-
suwalski .....	15	1	-	13	2	10	2	3
Miasta na prawach powiatu: Cities with powiat status:								
Białystok .....	28	4	1	23	4	26	2	-
Suwałki .....	23	1	-	22	1	18	5	-
<b>Podregion łomżyński</b> Subregion	<b>110</b>	<b>16</b>	<b>2</b>	<b>95</b>	<b>13</b>	<b>69</b>	<b>35</b>	<b>6</b>
Powiaty: Powiats:								
grajewski .....	17	3	-	15	2	10	7	-
kolneński .....	17	3	-	16	1	12	3	2
łomżyński .....	17	6	-	17	-	9	7	1
wysokomazowiecki .....	19	1	-	17	2	10	7	2
zambrowski .....	17	-	-	15	2	10	6	1
Miasto na prawach powiatu: City with powiat status:								
Łomża .....	23	3	2	15	6	18	5	-



TABL. 1 (10). ZAREJESTROWANA DZIAŁALNOŚĆ PAŃSTWOWEJ STRAŻY POŻARNEJ W 2005 R.  
REGISTERED ACTIVITY OF THE STATE FIRE DEPARTMENT IN 2005

WYSZCZEGÓLNIENIE SPECIFICATION	Liczba zdarzeń Number of events			Obiekty mieszkalne dotknięte pożarami Burnt residential buildings	Powierzchnia lasów dotkniętych pożarami w ha Burnt forest area in ha	Wypadki z ludźmi <sup>a</sup> Casualties <sup>a</sup>				Ratownicy biorący udział w pożarach Rescue personnel participating in fires
	pożary fires	miejscowe zagrożenia <sup>b</sup> local threats <sup>b</sup>	wyjazdy do fałszywych alarmów false alarms			ogółem grand total		w tym przy pożarach of which during fires		
						ogółem grand total	w tym ratownicy of which rescue personnel	razem total	w tym ratownicy of which rescue personnel	
<b>WOJEWÓDZTWO VOIVODSHIP</b>	<b>5426</b>	<b>6232</b>	<b>195</b>	<b>1058</b>	<b>189</b>	<b>1953</b>	<b>17</b>	<b>205</b>	<b>13</b>	<b>38786</b>
<b>Podregion białostocko-suwalski Subregion</b>	<b>3926</b>	<b>4416</b>	<b>139</b>	<b>836</b>	<b>149</b>	<b>1231</b>	<b>9</b>	<b>113</b>	<b>9</b>	<b>27277</b>
Powiaty: Powiats:										
augustowski .....	197	633	21	45	2	116	1	6	1	1614
białostocki .....	661	518	13	142	50	291	2	28	2	5696
bielski .....	222	323	7	40	13	74	2	6	2	1739
hajnowski .....	384	366	11	45	12	54	-	6	-	2705
moniecki .....	118	187	8	28	4	72	-	4	-	917
sejneński .....	75	327	5	32	-	43	-	1	-	490
siemiatycki .....	261	344	10	25	42	54	-	4	-	2104
sokólski .....	284	418	22	71	21	166	2	10	2	2108
suwalski .....	122	339	3	31	-	99	-	1	-	1286
Miasta na prawach powiatu: Cities with powiat status:										
Białystok .....	1258	593	34	304	4	188	2	46	2	7187
Suwałki .....	344	368	5	73	1	74	-	1	-	1431
<b>Podregion łomżyński Subregion</b>	<b>1500</b>	<b>1816</b>	<b>56</b>	<b>222</b>	<b>40</b>	<b>722</b>	<b>8</b>	<b>92</b>	<b>4</b>	<b>11509</b>
Powiaty: Powiats:										
grajewski .....	227	312	6	29	5	174	-	10	-	1092
kolneński .....	190	353	6	24	8	65	3	4	2	1554
łomżyński .....	275	256	19	35	16	129	3	6	1	2867
wysokomazowiecki .....	251	407	4	41	4	214	2	62	1	2995
zambrowski .....	265	287	2	51	7	97	-	1	-	1560
Miasto na prawach powiatu: City with powiat status:										
Łomża .....	292	201	19	42	-	43	-	9	-	1441

a Dane dotyczą liczby osób poszkodowanych podczas zdarzeń. b Katastrofy naturalne, awarie techniczne, wypadki w komunikacji i inne zagrożenia życia i mienia.

Źródło: dane Komendy Wojewódzkiej Państwowej Straży Pożarnej w Białymstoku.

a Data concerns number of fatalities, injured and burn victims in accidents. b Natural catastrophes, technical failures, transportation accidents and other threats to life and property.

Source: data of the Voivodship Headquarters of the State Fire Department in Białystok.

TABL. 2 (11). PRZESTĘPSTWA STWIERDZONE W ZAKOŃCZONYCH POSTĘPOWANIACH PRZYGOTOWAWCZYCH WEDŁUG WYBRANYCH RODZAJÓW PRZESTĘPSTW W 2005 R.  
 ASCERTAINED CRIMES IN COMPLETED PREPARATORY PROCEEDINGS BY SELECTED TYPE OF CRIME IN 2005

WYSZCZEGÓLNIENIE SPECIFICATION	Ogółem Grand total	O charakterze kryminalnym Criminal						Gospo- darcze Economic	Drogowe Traffic	Inne Others	
		razem total	przeciwko życiu i zdrowiu against life and health	w tym of which			przeciwko mieniu against property				
				razem total	w tym of which						
					kradzież rzeczy property theft	kradzież z włama- niem burglary					rozbój, kradzież rozbójni- cza, wy- muszenie rozbój- nicze robbery, theft with assault, criminal coercion
<b>WOJEWÓDZTWO .... VOIVODSHIP</b>	<b>31873</b>	<b>20533</b>	<b>1174</b>	<b>15161</b>	<b>5078</b>	<b>4487</b>	<b>1004</b>	<b>1982</b>	<b>7636</b>	<b>1722</b>	
<b>Podregion białostocko- -suwalski ..... Subregion</b>	<b>24871</b>	<b>16233</b>	<b>896</b>	<b>12031</b>	<b>3911</b>	<b>3619</b>	<b>870</b>	<b>1548</b>	<b>5692</b>	<b>1398</b>	
Powiaty: Powiats:											
augustowski .....	1447	812	43	561	262	130	10	107	462	66	
białostocki .....	3615	2072	127	1606	490	623	53	124	1153	266	
bielski .....	1436	882	32	565	202	180	11	65	430	59	
hajnowski .....	1743	924	55	667	217	199	51	70	660	89	
moniecki .....	785	374	25	254	91	86	7	27	349	35	
sejneński .....	570	328	24	174	63	33	10	47	156	39	
siemiatycki .....	966	571	23	459	151	145	15	82	272	41	
sokólski .....	1863	954	66	538	206	144	16	160	573	176	
Miasta na prawach powiatu: Cities with powiat status:											
Białystok .....	8697	6719	377	5335	1678	1433	561	567	959	452	
Suwałki <sup>a</sup> .....	3749	2597	124	1872	551	646	136	299	678	175	
<b>Podregion łomżyński .... Subregion</b>	<b>7002</b>	<b>4300</b>	<b>278</b>	<b>3130</b>	<b>1167</b>	<b>868</b>	<b>134</b>	<b>434</b>	<b>1944</b>	<b>324</b>	
Powiaty: Powiats:											
grajewski .....	1331	678	44	468	203	105	15	104	499	50	
kolneński .....	772	339	30	203	68	50	2	43	330	60	
wysokomazowiecki .....	1055	541	51	399	153	113	16	71	360	83	
zambrowski .....	876	575	42	400	149	105	8	65	206	30	
Miasto na prawach powiatu: City with powiat status:											
Łomża <sup>b</sup> .....	2968	2167	111	1660	594	495	93	151	549	101	

a, b łącznie z powiatem: a – suwalskim, b – łomżyńskim.

Ź r ó d ł o: dane Komendy Wojewódzkiej Policji w Białymstoku.

a, b Including powiat: a – suwalski, b – łomżyński.

S o u r c e: data of the Voivodship Police Headquarters in Białystok.

TABL. 3 (12). WSKAŹNIKI WYKRYWALNOŚCI SPRAWCÓW PRZESTĘPSTW STWIERDZONYCH  
WEDŁUG WYBRANYCH RODZAJÓW PRZESTĘPSTW W 2005 R.  
RATES OF DETECTABILITY OF DELINQUENTS IN ASCERTAINED CRIMES  
BY SELECTED TYPE OF CRIME IN 2005

WYSZCZEGÓLNIENIE SPECIFICATION	Ogółem Total	W tym przestępstwa Of which crimes		
		o charakterze kryminalnym criminal	gospodarcze economic	drogowe traffic
<b>WOJEWÓDZTWO</b> ..... <i>VOIVODSHIP</i>	<b>67,3</b>	<b>50,8</b>	<b>90,4</b>	<b>99,4</b>
<b>Podregion białostocko-suwalski</b> ..... <i>Subregion</i>	<b>65,9</b>	.	.	.
Powiaty: <i>Powiats:</i>				
augustowski .....	74,2	55,6	90,7	99,8
białostocki .....	70,0	49,6	88,7	99,1
bielski .....	75,3	60,8	90,8	100,0
hajnowski .....	80,1	63,5	94,3	99,8
moniecki .....	78,2	57,3	77,8	99,7
sejneński .....	80,6	68,9	87,2	100,0
siemiatycki .....	72,7	55,8	89,0	99,3
sokólski .....	81,7	65,7	97,5	99,7
Miasta na prawach powiatu: <i>Cities with powiat status:</i>				
Białystok .....	53,1	40,7	90,9	99,1
Suwałki <sup>a</sup> .....	63,7	49,2	90,3	99,4
<b>Podregion łomżyński</b> ..... <i>Subregion</i>	<b>72,1</b>	.	.	.
Powiaty: <i>Powiats:</i>				
grajewski .....	82,4	66,3	96,2	100,0
kolneński .....	86,7	73,0	82,2	99,7
wysokomazowiecki .....	79,3	62,8	87,5	99,4
zambrowski .....	76,9	65,1	98,5	100,0
Miasto na prawach powiatu: <i>City with powiat status:</i>				
Łomża <sup>b</sup> .....	60,0	47,7	80,3	98,0

a, b łącznie z powiatem: a – suwalskim, b – łomżyńskim.

Źródło: dane Komendy Wojewódzkiej Policji w Białymstoku.

a, b Including powiat: a – suwalski, b – łomżyński.

Source: data of the Voivodship Police Headquarters in Białystok.

**DZIAŁ IV  
POWIERZCHNIA I LUDNOŚĆ**

**CHAPTER IV  
AREA AND POPULATION**

TABL. 1 (13). **POWIERZCHNIA I LUDNOŚĆ W 2005 R.**  
Stan w dniu 31 XII  
*AREA AND POPULATION IN 2005*  
*As of 31 XII*

WYSZCZEGÓLNIENIE <i>SPECIFICATION</i>	Powierzchnia w km <sup>2</sup> <i>Area in km<sup>2</sup></i>	Ludność <i>Population</i>				Kobiety na 100 mężczyzn <i>Females per 100 males</i>
		ogółem <i>total</i>	mężczyźni <i>males</i>	kobiety <i>females</i>	na 1 km <sup>2</sup> <i>per 1 km<sup>2</sup></i>	
<b>WOJEWÓDZTWO</b> ..... <i>VOIVODSHIP</i>	<b>20187</b>	<b>1199689</b>	<b>585596</b>	<b>614093</b>	<b>59</b>	<b>105</b>
<b>PODREGION BIAŁOSTOCKO- -SUWALSKI</b> ..... <i>SUBREGION</i>	<b>14871</b>	<b>890095</b>	<b>431794</b>	<b>458301</b>	<b>60</b>	<b>106</b>
POWIAT AUGUSTOWSKI .....	1658	58995	28924	30071	36	104
<b>Gmina miejska</b> <i>Urban gmina</i>						
Augustów .....	81	29971	14154	15817	370	112
<b>Gmina miejsko-wiejska</b> <i>Urban-rural gmina</i>						
Lipsk .....	184	5698	2806	2892	31	103
w tym miasto .....	5	2500	1180	1320	503	112
<i>of which city</i>						
<b>Gminy wiejskie</b> <i>Rural gminas</i>						
Augustów .....	266	6687	3433	3254	25	95
Bargłów Kościelny .....	188	5789	2912	2877	31	99
Nowinka .....	204	2795	1443	1352	14	94
Płaska .....	373	2573	1349	1224	7	91
Sztabin .....	362	5482	2827	2655	15	94
POWIAT BIAŁOSTOCKI .....	2985	139942	69080	70862	47	103
<b>Gminy miejsko-wiejskie</b> <i>Urban-rural gminas</i>						
Choroszcz .....	164	12880	6425	6455	79	100
w tym miasto .....	17	5424	2695	2729	323	101
<i>of which city</i>						
Czarna Białostocka .....	206	11696	5646	6050	57	107
w tym miasto .....	14	9611	4602	5009	673	109
<i>of which city</i>						
Łapy .....	128	23184	11277	11907	182	106
w tym miasto .....	12	16611	8034	8577	1396	107
<i>of which city</i>						
Supraśl .....	188	12671	6222	6449	67	104
w tym miasto .....	6	4554	2217	2337	802	105
<i>of which city</i>						
Suraż .....	77	2039	1017	1022	27	100
w tym miasto .....	34	980	494	486	29	98
<i>of which city</i>						
Tykocin .....	207	6490	3205	3285	31	102
w tym miasto .....	29	1906	917	989	66	108
<i>of which city</i>						
Wasilków .....	127	12679	6193	6486	100	105
w tym miasto .....	28	8872	4320	4552	315	105
<i>of which city</i>						
Zabłudów .....	348	11931	5983	5948	34	99
w tym miasto .....	14	2396	1176	1220	168	104
<i>of which city</i>						

TABL. 1 (13). **POWIERZCHNIA I LUDNOŚĆ W 2005 R. (cd.)**  
Stan w dniu 31 XII  
**AREA AND POPULATION IN 2005 (cont.)**  
As of 31 XII

WYSZCZEGÓLNIENIE SPECIFICATION	Powierzchnia w km <sup>2</sup> Area in km <sup>2</sup>	Ludność <i>Population</i>				Kobiety na 100 mężczyzn <i>Females per 100 males</i>
		ogółem <i>total</i>	mężczyźni <i>males</i>	kobiety <i>females</i>	na 1 km <sup>2</sup> <i>per 1 km<sup>2</sup></i>	
POWIAT BIAŁOSTOCKI (dok.) (cont.)						
<b>Gminy wiejskie</b> <i>Rural gminas</i>						
Dobrzyniewo Duże .....	161	7893	3957	3936	49	99
Gródek .....	431	5773	2768	3005	13	109
Juchnowiec Kościelny .....	172	13292	6630	6662	77	100
Michałowice .....	409	7292	3586	3706	18	103
Poświętne .....	114	3771	1940	1831	33	94
Turośl Kościelna .....	140	5330	2656	2674	38	101
Zawady .....	113	3021	1575	1446	27	92
POWIAT BIELSKI .....	1385	60273	29674	30599	44	103
<b>Gminy miejskie</b> <i>Urban gminas</i>						
Bielsk Podlaski .....	27	26893	12960	13933	1000	108
Brańsk .....	32	3800	1861	1939	117	104
<b>Gminy wiejskie</b> <i>Rural gminas</i>						
Bielsk Podlaski .....	430	7446	3690	3756	17	102
Boćki .....	232	5029	2570	2459	22	96
Brańsk .....	227	6515	3329	3186	29	96
Orla .....	160	3363	1610	1753	21	109
Rudka .....	70	2224	1121	1103	32	98
Wyszki .....	207	5003	2533	2470	24	98
POWIAT HAJNOWSKI .....	1624	48435	23597	24838	30	105
<b>Gmina miejska</b> <i>Urban gmina</i>						
Hajnówka .....	21	22159	10483	11676	1041	111
<b>Gmina miejsko-wiejska</b> <i>Urban-rural gmina</i>						
Kleszczewo .....	143	2905	1419	1486	20	105
w tym miasto .....	47	1438	699	739	31	106
<i>of which city</i>						
<b>Gminy wiejskie</b> <i>Rural gminas</i>						
Białowieża .....	203	2707	1439	1268	13	88
Czeremcha .....	97	3672	1808	1864	38	103
Czyże .....	134	2547	1263	1284	19	102
Dubicze Cerkiewne .....	151	1895	959	936	13	98
Hajnówka .....	293	4329	2122	2207	15	104
Narew .....	242	4188	2059	2129	17	103
Narewka .....	340	4033	2045	1988	12	97
POWIAT MONIECKI .....	1382	43111	21602	21509	31	100
<b>Gminy miejsko-wiejskie</b> <i>Urban-rural gminas</i>						
Goniadz .....	376	5217	2568	2649	14	103
w tym miasto .....	4	1903	884	1019	445	115
<i>of which city</i>						
Knyszyn .....	128	4954	2460	2494	39	101
w tym miasto .....	24	2851	1387	1464	120	106
<i>of which city</i>						
Mońki .....	162	15642	7720	7922	97	103
w tym miasto .....	8	10461	5029	5432	1366	108
<i>of which city</i>						

TABL. 1 (13). **POWIERZCHNIA I LUDNOŚĆ W 2005 R. (cd.)**  
Stan w dniu 31 XII  
**AREA AND POPULATION IN 2005 (cont.)**  
As of 31 XII

WYSZCZEGÓLNIENIE SPECIFICATION	Powierzchnia w km <sup>2</sup> Area in km <sup>2</sup>	Ludność <i>Population</i>				Kobiety na 100 mężczyzn <i>Females per 100 males</i>
		ogółem <i>total</i>	mężczyźni <i>males</i>	kobiety <i>females</i>	na 1 km <sup>2</sup> <i>per 1 km<sup>2</sup></i>	
POWIAT MONIECKI (dok.) (cont.)						
<b>Gminy wiejskie</b> <i>Rural gminas</i>						
Jasionówka .....	97	2992	1543	1449	31	94
Jaświły .....	175	5461	2826	2635	31	93
Krypno .....	113	4130	2075	2055	37	99
Trzcianne .....	331	4715	2410	2305	14	96
POWIAT SEJNEŃSKI .....	856	21452	10729	10723	25	100
<b>Gmina miejska</b> <i>Urban gmina</i>						
Sejny .....	4	5971	2884	3087	1330	107
<b>Gminy wiejskie</b> <i>Rural gminas</i>						
Giby .....	324	2993	1497	1496	9	100
Krasnopol .....	172	3939	1999	1940	23	97
Puńsk .....	138	4437	2205	2232	32	101
Sejny .....	218	4112	2144	1968	19	92
POWIAT SIEMIATYCKI .....	1460	48816	24090	24726	33	103
<b>Gmina miejska</b> <i>Urban gmina</i>						
Siemiatycze .....	36	15178	7294	7884	419	108
<b>Gmina miejsko-wiejska</b> <i>Urban-rural gmina</i>						
Drohiczyn .....	208	6830	3424	3406	33	99
w tym miasto .....	16	2092	1003	1089	133	109
<i>of which city</i>						
<b>Gminy wiejskie</b> <i>Rural gminas</i>						
Dziadkowice .....	116	3070	1527	1543	26	101
Grodzisk .....	203	4628	2382	2246	23	94
Mielnik .....	196	2711	1297	1414	14	109
Milejczyce .....	152	2237	1072	1165	15	109
Nurzec-Stacja .....	215	4506	2258	2248	21	100
Perlejewo .....	107	3156	1575	1581	30	100
Siemiatycze .....	227	6500	3261	3239	29	99
POWIAT SOKÓLSKI .....	2054	72760	35960	36800	35	102
<b>Gminy miejsko-wiejskie</b> <i>Urban-rural gminas</i>						
Dąbrowa Białostocka .....	264	12831	6370	6461	49	101
w tym miasto .....	23	6165	2965	3200	272	108
<i>of which city</i>						
Sokółka .....	313	26504	12915	13589	85	105
w tym miasto .....	18	18945	9122	9823	1018	108
<i>of which city</i>						
Suchowola .....	256	7384	3658	3726	29	102
w tym miasto .....	26	2255	1117	1138	87	102
<i>of which city</i>						
<b>Gminy wiejskie</b> <i>Rural gminas</i>						
Janów .....	208	4443	2218	2225	21	100
Korycin .....	117	3528	1782	1746	30	98
Krynki .....	166	3460	1678	1782	21	106
Kuźnica .....	133	4294	2165	2129	32	98
Nowy Dwór .....	121	2929	1451	1478	24	102
Sidra .....	174	3949	1970	1979	23	100
Szudziałowo .....	302	3438	1753	1685	11	96

TABL. 1 (13). **POWIERZCHNIA I LUDNOŚĆ W 2005 R. (cd.)**  
Stan w dniu 31 XII  
**AREA AND POPULATION IN 2005 (cont.)**  
As of 31 XII

WYSZCZEGÓLNIENIE SPECIFICATION	Powierzchnia w km <sup>2</sup> Area in km <sup>2</sup>	Ludność <i>Population</i>				Kobiety na 100 mężczyzn <i>Females per 100 males</i>
		ogółem <i>total</i>	mężczyźni <i>males</i>	kobiety <i>females</i>	na 1 km <sup>2</sup> <i>per 1 km<sup>2</sup></i>	
POWIAT SUWAŃSKI .....	1307	35220	18007	17213	27	96
<b>Gminy wiejskie</b> <i>Rural gminas</i>						
Bakałarzewo .....	123	3057	1574	1483	25	94
Filipów .....	150	4489	2317	2172	30	94
Jeleniewo .....	132	3017	1566	1451	23	93
Przerośl .....	124	3103	1558	1545	25	99
Raczki .....	142	6159	3139	3020	43	96
Rutka-Tartak .....	92	2300	1146	1154	25	101
Suwałki .....	264	6390	3274	3116	24	95
Szypliszki .....	157	4010	2040	1970	26	97
Wiżajny .....	123	2695	1393	1302	22	93
MIASTA NA PRAWACH POWIATU: <i>CITIES WITH POWIAT STATUS:</i>						
Białystok .....	94	291823	136916	154907	3106	113
Suwałki .....	66	69268	33215	36053	1058	109
<b>PODREGION ŁOMŻYŃSKI</b> <i>SUBREGION</i>	<b>5316</b>	<b>309594</b>	<b>153802</b>	<b>155792</b>	<b>58</b>	<b>101</b>
POWIAT GRAJEWSKI .....	967	50261	24930	25331	52	102
<b>Gmina miejska</b> <i>Urban gmina</i>						
Grajewo .....	19	22718	10989	11729	1200	107
<b>Gminy miejsko-wiejskie</b> <i>Urban-rural gminas</i>						
Rajgród .....	207	5557	2809	2748	27	98
w tym miasto .....	35	1677	844	833	48	99
<i>of which city</i>						
Szczuczyn .....	116	6700	3381	3319	58	98
w tym miasto .....	13	3576	1774	1802	270	102
<i>of which city</i>						
<b>Gminy wiejskie</b> <i>Rural gminas</i>						
Grajewo .....	308	6146	3140	3006	20	96
Radziłów .....	199	5134	2572	2562	26	100
Wąsosz .....	118	4006	2039	1967	34	96
POWIAT KOLNEŃSKI .....	940	39809	20010	19799	42	99
<b>Gmina miejska</b> <i>Urban gmina</i>						
Kolno .....	25	10772	5257	5515	430	105
<b>Gmina miejsko-wiejska</b> <i>Urban-rural gmina</i>						
Stawiski .....	165	6602	3338	3264	40	98
w tym miasto .....	13	2455	1227	1228	185	100
<i>of which city</i>						
<b>Gminy wiejskie</b> <i>Rural gminas</i>						
Grabowo .....	129	3643	1853	1790	28	97
Kolno .....	282	8824	4433	4391	31	99
Mały Płock .....	140	5034	2506	2528	36	101
Turośl .....	199	4934	2623	2311	25	88

TABL. 1 (13). **POWIERZCHNIA I LUDNOŚĆ W 2005 R. (dok.)**  
Stan w dniu 31 XII  
**AREA AND POPULATION IN 2005 (cont.)**  
As of 31 XII

WYSZCZEGÓLNIENIE <i>SPECIFICATION</i>	Powierzchnia w km <sup>2</sup> <i>Area in km<sup>2</sup></i>	Ludność <i>Population</i>				Kobiety na 100 mężczyzn <i>Females per 100 males</i>
		ogółem <i>total</i>	mężczyźni <i>males</i>	kobiety <i>females</i>	na 1 km <sup>2</sup> <i>per 1 km<sup>2</sup></i>	
POWIAT ŁOMŻYŃSKI .....	1354	50880	25719	25161	38	98
<b>Gminy miejsko-wiejskie</b> <i>Urban-rural gminas</i>						
Jedwabne .....	160	5572	2850	2722	35	96
w tym miasto .....	12	1908	950	958	166	101
<i>of which city</i>						
Nowogród .....	101	3976	1981	1995	39	101
w tym miasto .....	21	2014	989	1025	98	104
<i>of which city</i>						
<b>Gminy wiejskie</b> <i>Rural gminas</i>						
Łomża .....	207	9818	4936	4882	47	99
Miastkowo .....	115	4335	2198	2137	38	97
Piątnica .....	219	10640	5388	5252	49	97
Przytuły .....	71	2183	1083	1100	31	102
Śniadowo .....	162	5679	2878	2801	35	97
Wizna .....	133	4328	2178	2150	32	99
Zbójna .....	186	4349	2227	2122	23	95
POWIAT WYSOKOMAZOWIECKI ....	1289	59912	30080	29832	46	99
<b>Gmina miejska</b> <i>Urban gmina</i>						
Wysokie Mazowieckie .....	15	9279	4445	4834	609	109
<b>Gmina miejsko-wiejska</b> <i>Urban-rural gmina</i>						
Ciechanowiec .....	201	9482	4754	4728	47	99
w tym miasto .....	26	4923	2408	2515	189	104
<i>of which city</i>						
<b>Gminy wiejskie</b> <i>Rural gminas</i>						
Czyzew-Osada .....	130	6663	3348	3315	51	99
Klukowo .....	124	4723	2443	2280	38	93
Kobylin-Borzymy .....	120	3652	1865	1787	31	96
Kulesze Kościelne .....	116	3364	1715	1649	29	96
Nowe Piekuty .....	109	4016	2057	1959	37	95
Sokoły .....	156	5967	3006	2961	38	99
Szepietowo .....	152	7499	3754	3745	49	100
Wysokie Mazowieckie .....	166	5267	2693	2574	32	96
POWIAT ZAMBROWSKI .....	733	44913	22288	22625	61	102
<b>Gmina miejska</b> <i>Urban gmina</i>						
Zambrów .....	19	22782	10986	11796	1198	107
<b>Gminy wiejskie</b> <i>Rural gminas</i>						
Kołaki Kościelne .....	74	2447	1265	1182	33	93
Rutki .....	200	6098	3133	2965	30	95
Szumowo .....	141	4887	2467	2420	35	98
Zambrów .....	299	8699	4437	4262	29	96
MIASTO NA PRAWACH POWIATU: <i>CITY WITH POWIAT STATUS:</i>						
Łomża .....	33	63819	30775	33044	1951	107



TABL. 2 (14). **LUDNOŚĆ WEDŁUG PŁCI I WIEKU W 2005 R.**  
Stan w dniu 31 XII  
**POPULATION BY SEX AND AGE IN 2005**  
As of 31 XII

WYSZCZEGÓLNIENIE SPECIFICATION	Ogółem Total	W wieku At age											65 lat i więcej and more
		0-2 lata years	3-6	7-12	13-15	16-18	19-24	25-29	30-39	40-49	50-59	60-64	
<b>OGÓŁEM TOTAL</b>													
<b>WOJEWÓDZ- TWO VOIVODSHIP</b>	<b>1199689</b>	<b>32178</b>	<b>46530</b>	<b>87683</b>	<b>54589</b>	<b>58780</b>	<b>126000</b>	<b>90014</b>	<b>159493</b>	<b>175984</b>	<b>147602</b>	<b>47321</b>	<b>173515</b>
<b>Podregion biało- stocko-suwalski Subregion</b>	<b>890095</b>	<b>23220</b>	<b>33371</b>	<b>62521</b>	<b>39232</b>	<b>42599</b>	<b>93067</b>	<b>67643</b>	<b>119061</b>	<b>130672</b>	<b>111262</b>	<b>35972</b>	<b>131475</b>
Powiaty: Powiats:													
augustowski .....	58995	1740	2509	4675	2868	2930	5817	4228	7875	8378	7004	2202	8769
białostocki .....	139942	3573	5302	10517	6624	6844	14276	10210	18433	20662	17221	5457	20823
bielski .....	60273	1446	2082	4102	2629	3069	5678	3661	6972	8523	7312	3002	11797
hajnowski .....	48435	1053	1407	2781	1843	2145	4626	2847	5031	7289	6684	2478	10251
moniecki .....	43111	1079	1752	3463	2212	2117	4354	2920	5535	6032	4897	1642	7108
sejneński .....	21452	594	859	1664	986	1007	2166	1480	2758	3000	2634	829	3475
siemiatycki .....	48816	1071	1917	3810	2288	2031	4575	2996	6134	6895	5782	2251	9066
sokólski .....	72760	1938	2764	5402	3487	3393	7347	4898	9036	10187	8969	3078	12261
suwalski .....	35220	1176	1627	3212	1920	1943	3626	2219	4458	4674	3892	1168	5305
Miasta na prawach powiatu: Cities with powiat status:													
Białystok .....	291823	7516	10133	17406	10964	13299	33138	26953	42993	43434	38179	11835	35973
Suwałki .....	69268	2034	3019	5489	3411	3821	7464	5231	9836	11598	8688	2030	6647
<b>Podregion łomżyński .....</b>	<b>309594</b>	<b>8958</b>	<b>13159</b>	<b>25162</b>	<b>15357</b>	<b>16181</b>	<b>32933</b>	<b>22371</b>	<b>40432</b>	<b>45312</b>	<b>36340</b>	<b>11349</b>	<b>42040</b>
<b>Subregion</b>													
Powiaty: Powiats:													
grajewski .....	50261	1539	2177	4083	2514	2488	5518	3818	6676	7355	5937	1778	6378
kolneński .....	39809	1279	1834	3548	2130	1906	4092	2947	5417	5470	4186	1480	5520
łomżyński .....	50880	1545	2333	4517	2611	2539	5117	3438	6742	6852	5358	1831	7997
wysokomazowiecki	59912	1663	2471	4908	2940	2977	6151	4039	7245	8209	7031	2383	9895
zambrowski .....	44913	1283	1928	3546	2213	2321	4824	3119	5875	6796	5161	1729	6118
Miasto na prawach powiatu: City with powiat status:													
Łomża .....	63819	1649	2416	4560	2949	3950	7231	5010	8477	10630	8667	2148	6132

TABL. 2 (14). **LUDNOŚĆ WEDŁUG PŁCI I WIEKU W 2005 R. (dok.)**  
Stan w dniu 31 XII  
**POPULATION BY SEX AND AGE IN 2005 (cont.)**  
As of 31 XII

WYSZCZEGÓLNIENIE SPECIFICATION	Ogółem Total	W wieku At age											
		0-2 lata years	3-6	7-12	13-15	16-18	19-24	25-29	30-39	40-49	50-59	60-64	65 lat i więcej and more
W tym KOBIETY Of which FEMALES													
<b>WOJEWÓDZ- TWO ..... VOIVODSHIP</b>	<b>614093</b>	<b>15685</b>	<b>22715</b>	<b>42664</b>	<b>26472</b>	<b>28683</b>	<b>60919</b>	<b>43615</b>	<b>78379</b>	<b>87119</b>	<b>76395</b>	<b>26025</b>	<b>105422</b>
<b>Podregion biało- stocko-suwalski Subregion</b>	<b>458301</b>	<b>11393</b>	<b>16297</b>	<b>30416</b>	<b>19104</b>	<b>20762</b>	<b>45196</b>	<b>33047</b>	<b>58630</b>	<b>65083</b>	<b>58057</b>	<b>19998</b>	<b>80318</b>
Powiaty: Powiats:													
augustowski .....	30071	852	1188	2363	1372	1426	2822	2010	3843	4125	3592	1202	5276
białostocki .....	70862	1783	2617	5138	3209	3251	6958	4874	8908	9904	8692	2890	12638
bielski .....	30599	718	1052	1970	1285	1524	2655	1700	3342	4048	3679	1610	7016
hajnowski .....	24838	492	677	1413	903	1032	2101	1259	2366	3559	3390	1375	6271
moniecki .....	21509	517	823	1656	1094	1008	2093	1325	2705	2812	2397	877	4202
sejneński .....	10723	301	421	808	484	492	1018	683	1306	1431	1276	449	2054
siemiatycki .....	24726	493	942	1839	1143	1008	2143	1429	2905	3320	2897	1202	5405
sokólski .....	36800	1002	1401	2556	1680	1629	3519	2259	4265	4725	4531	1680	7553
suwalski .....	17213	527	779	1602	926	930	1637	977	2089	2116	1870	653	3107
Miasta na prawach powiatu: Cities with powiat status:													
Białystok .....	154907	3712	4894	8461	5319	6571	16497	13929	21873	22979	21153	6916	22603
Suwałki .....	36053	996	1503	2610	1689	1891	3753	2602	5028	6064	4580	1144	4193
<b>Podregion łomżyński ..... Subregion</b>	<b>155792</b>	<b>4292</b>	<b>6418</b>	<b>12248</b>	<b>7368</b>	<b>7921</b>	<b>15723</b>	<b>10568</b>	<b>19749</b>	<b>22036</b>	<b>18338</b>	<b>6027</b>	<b>25104</b>
Powiaty: Powiats:													
grajewski .....	25331	713	1101	1939	1205	1234	2707	1834	3236	3574	2989	936	3863
kolneński .....	19799	605	919	1807	1054	935	1923	1365	2533	2496	2089	800	3273
łomżyński .....	25161	763	1132	2200	1240	1225	2415	1563	3266	3066	2573	975	4743
wysokomazowiecki	29832	795	1200	2324	1433	1421	2945	1837	3536	3891	3452	1230	5768
zambrowski .....	22625	624	914	1733	1058	1110	2255	1471	2876	3372	2589	920	3703
Miasto na prawach powiatu: City with powiat status:													
Łomża .....	33044	792	1152	2245	1378	1996	3478	2498	4302	5637	4646	1166	3754

TABL. 3 (15). **LUDNOŚĆ W WIEKU PRODUKCYJNYM I NIEPRODUKCYJNYM W 2005 R.**  
Stan w dniu 31 XII  
**WORKING AND NON-WORKING AGE POPULATION IN 2005**  
As of 31 XII

WYSZCZEGÓLNIENIE SPECIFICATION	Ogółem Grand total	W wieku Age						Ludność w wieku nieprodukcyjnym na 100 osób w wieku produkcyjnym Non- working age popu- lation per 100 per- sons of working age
		przedprodukcyjnym pre-working		produkcyjnym working		poprodukcyjnym post-working		
		razem total	w tym kobiety of which females	razem total	w tym kobiety of which females	razem total	w tym kobiety of which females	
<b>WOJEWÓDZTWO</b> ..... <i>VOIVODSHIP</i>	<b>1199689</b>	<b>259795</b>	<b>126499</b>	<b>740354</b>	<b>356147</b>	<b>199540</b>	<b>131447</b>	<b>62,0</b>
<b>PODREGION BIAŁOSTOCKO- -SUWALSKI</b> ..... <i>SUBREGION</i>	<b>890095</b>	<b>186533</b>	<b>90974</b>	<b>552089</b>	<b>267011</b>	<b>151473</b>	<b>100316</b>	<b>61,2</b>
POWIAT AUGUSTOWSKI ..... <b>Gmina miejska</b> <i>Urban gmina</i>	58995	13747	6736	35277	16857	9971	6478	67,2
Augustów ..... <b>Gmina miejsko-wiejska</b> <i>Urban-rural gmina</i>	29971	6677	3343	18775	9440	4519	3034	59,6
Lipsk ..... w tym miasto ..... <i>of which city</i>	5698 2500	1336 645	657 325	3244 1567	1513 793	1118 288	722 202	75,6 59,5
<b>Gminy wiejskie</b> <i>Rural gminas</i>								
Augustów ..... Bargłów Kościelny ..... Nowinka ..... Płaska ..... Sztabin .....	6687 5789 2795 2573 5482	1778 1409 669 556 1322	852 713 316 253 602	3758 3322 1650 1487 3041	1709 1503 725 623 1344	1151 1058 476 530 1119	693 661 311 348 709	77,9 74,3 69,4 73,0 80,3
POWIAT BIAŁOSTOCKI ..... <b>Gminy miejsko-wiejskie</b> <i>Urban-rural gminas</i>	139942	30526	14914	85703	40420	23713	15528	63,3
Choroszcz ..... w tym miasto ..... <i>of which city</i>	12880 5424	2767 1155	1361 560	8217 3611	3878 1740	1896 658	1216 429	56,7 50,2
Czarna Białostocka ..... w tym miasto ..... <i>of which city</i>	11696 9611	2512 2068	1237 1024	7333 6150	3552 3029	1851 1393	1261 956	59,5 56,3
Łapy ..... w tym miasto ..... <i>of which city</i>	23184 16611	4870 3449	2396 1704	14726 10980	7127 5383	3588 2182	2384 1490	57,4 51,3
Supraśl ..... w tym miasto ..... <i>of which city</i>	12671 4554	2937 1028	1432 504	7915 2785	3810 1345	1819 741	1207 488	60,1 63,5
Suraż ..... w tym miasto ..... <i>of which city</i>	2039 980	414 225	221 115	1155 576	494 251	470 179	307 120	76,5 70,1
Tykocin ..... w tym miasto ..... <i>of which city</i>	6490 1906	1449 416	712 202	3755 1167	1754 574	1286 323	819 213	72,8 63,3
Wasilków ..... w tym miasto ..... <i>of which city</i>	12679 8872	2862 2022	1406 975	8068 5724	3917 2817	1749 1126	1163 760	57,2 55,0
Zabłudów ..... w tym miasto ..... <i>of which city</i>	11931 2396	2688 630	1304 292	7105 1462	3267 721	2138 304	1377 207	67,9 63,9

TABL. 3 (15). **LUDNOŚĆ W WIEKU PRODUKCYJNYM I NIEPRODUKCYJNYM W 2005 R. (cd.)**  
Stan w dniu 31 XII  
**WORKING AND NON-WORKING AGE POPULATION IN 2005 (cont.)**  
As of 31 XII

WYSZCZEGÓLNIENIE SPECIFICATION	Ogółem Grand total	W wieku Age						Ludność w wieku nieprodukcyjnym na 100 osób w wieku produkcyjnym Non- -working age popu- lation per 100 per- sons of working age
		przedprodukcyjnym pre-working		produkcyjnym working		poprodukcyjnym post-working		
		razem total	w tym kobiety of which females	razem total	w tym kobiety of which females	razem total	w tym kobiety of which females	
POWIAT BIAŁOSTOCKI (dok.) (cont.)								
<b>Gminy wiejskie</b> Rural gminas								
Dobrzyniewo Duże .....	7893	1791	881	4823	2219	1279	836	63,7
Gródek .....	5773	958	492	3377	1532	1438	981	71,0
Juchnowiec Kościelny .....	13292	3142	1470	8217	3936	1933	1256	61,8
Michałowice .....	7292	1279	630	4069	1778	1944	1298	79,2
Poświętne .....	3771	905	445	2109	937	757	449	78,8
Turośń Kościelna .....	5330	1271	604	3098	1459	961	611	72,0
Zawady .....	3021	681	323	1736	760	604	363	74,0
POWIAT BIELSKI .....	60273	12275	6023	34591	15950	13407	8626	74,2
<b>Gminy miejskie</b> Urban gminas								
Bielsk Podlaski .....	26893	5785	2853	17404	8583	3704	2497	54,5
Brańsk .....	3800	913	453	2225	1049	662	437	70,8
<b>Gminy wiejskie</b> Rural gminas								
Bielsk Podlaski .....	7446	1083	547	3438	1396	2925	1813	116,6
Boćki .....	5029	966	472	2638	1093	1425	894	90,6
Brańsk .....	6515	1504	723	3421	1457	1590	1006	90,4
Orla .....	3363	428	223	1553	633	1382	897	116,5
Rudka .....	2224	549	266	1230	548	445	289	80,8
Wyszki .....	5003	1047	486	2682	1191	1274	793	86,5
POWIAT HAJNOWSKI .....	48435	8468	4152	28341	13040	11626	7646	70,9
<b>Gmina miejska</b> Urban gmina								
Hajnówka .....	22159	4225	2153	14229	7016	3705	2507	55,7
<b>Gmina miejsko-wiejska</b> Urban-rural gmina								
Kleszczele .....	2905	436	197	1496	658	973	631	94,2
w tym miasto .....	1438	287	137	827	384	324	218	73,9
of which city								
<b>Gminy wiejskie</b> Rural gminas								
Białowieża .....	2707	554	222	1541	632	612	414	75,7
Czeremcha .....	3672	664	329	2128	957	880	578	72,6
Czyże .....	2547	304	157	1241	502	1002	625	105,2
Dubicze Cerkiewne .....	1895	242	110	870	333	783	493	117,8
Hajnówka .....	4329	758	383	2331	1018	1240	806	85,7
Narew .....	4188	620	308	2233	945	1335	876	87,6
Narewka .....	4033	665	293	2272	979	1096	716	77,5

TABL. 3 (15). **LUDNOŚĆ W WIEKU PRODUKCYJNYM I NIEPRODUKCYJNYM W 2005 R. (cd.)**  
Stan w dniu 31 XII  
**WORKING AND NON-WORKING AGE POPULATION IN 2005 (cont.)**  
As of 31 XII

WYSZCZEGÓLNIENIE SPECIFICATION	Ogółem Grand total	W wieku Age						Ludność w wieku nieprodukcyjnym na 100 osób w wieku produkcyjnym Non- working age popu- lation per 100 per- sons of working age
		przedprodukcyjnym pre-working		produkcyjnym working		poprodukcyjnym post-working		
		razem total	w tym kobiety of which females	razem total	w tym kobiety of which females	razem total	w tym kobiety of which females	
POWIAT MONIECKI .....	43111	9909	4784	25217	11646	7985	5079	71,0
<b>Gminy miejsko-wiejskie</b> <i>Urban-rural gminas</i>								
Goniądz .....	5217	1275	656	2906	1314	1036	679	79,5
w tym miasto .....	1903	487	271	1063	499	353	249	79,0
<i>of which city</i>								
Knyszyn .....	4954	1102	527	3026	1432	826	535	63,7
w tym miasto .....	2851	625	281	1839	907	387	276	55,0
<i>of which city</i>								
Mońki .....	15642	3545	1725	9625	4626	2472	1571	62,5
w tym miasto .....	10461	2313	1140	6710	3340	1438	952	55,9
<i>of which city</i>								
<b>Gminy wiejskie</b> <i>Rural gminas</i>								
Jasionówka .....	2992	678	333	1720	749	594	367	74,0
Jaświły .....	5461	1255	597	3029	1302	1177	736	80,3
Krypno .....	4130	1001	464	2270	1033	859	558	81,9
Trzcianne .....	4715	1053	482	2641	1190	1021	633	78,5
POWIAT SEJNEŃSKI .....	21452	4762	2331	12766	5889	3924	2503	68,0
<b>Gmina miejska</b> <i>Urban gmina</i>								
Sejny .....	5971	1312	620	3778	1875	881	592	58,0
<b>Gminy wiejskie</b> <i>Rural gminas</i>								
Giby .....	2993	642	347	1719	759	632	390	74,1
Krasnopol .....	3939	884	423	2266	1009	789	508	73,8
Puńsk .....	4437	997	501	2632	1222	808	509	68,6
Sejny .....	4112	927	440	2371	1024	814	504	73,4
POWIAT SIEMIATYCKI .....	48816	10432	5096	28116	13023	10268	6607	73,6
<b>Gmina miejska</b> <i>Urban gmina</i>								
Siemiatycze .....	15178	3531	1682	9779	4924	1868	1278	55,2
<b>Gmina miejsko-wiejska</b> <i>Urban-rural gmina</i>								
Drohiczyn .....	6830	1495	734	3860	1737	1475	935	76,9
w tym miasto .....	2092	439	227	1283	625	370	237	63,1
<i>of which city</i>								
<b>Gminy wiejskie</b> <i>Rural gminas</i>								
Dziadkowice .....	3070	699	353	1713	775	658	415	79,2
Grodzisk .....	4628	978	457	2533	1108	1117	681	82,7
Mielnik .....	2711	458	247	1433	640	820	527	89,2
Milejczyce .....	2237	385	207	1095	458	757	500	104,3
Nurzec-Stacja .....	4506	806	369	2437	1058	1263	821	84,9
Perlejewo .....	3156	739	379	1712	765	705	437	84,3
Siemiatycze .....	6500	1341	668	3554	1558	1605	1013	82,9

TABL. 3 (15). **LUDNOŚĆ W WIEKU PRODUKCYJNYM I NIEPRODUKCYJNYM W 2005 R. (cd.)**  
Stan w dniu 31 XII  
**WORKING AND NON-WORKING AGE POPULATION IN 2005 (cont.)**  
As of 31 XII

WYSZCZEGÓLNIENIE SPECIFICATION	Ogółem Grand total	W wieku Age						Ludność w wieku nieprodukcyjnym na 100 osób w wieku produkcyjnym Non- working age popu- lation per 100 per- sons of working age
		przedprodukcyjnym pre-working		produkcyjnym working		poprodukcyjnym post-working		
		razem total	w tym kobiety of which females	razem total	w tym kobiety of which females	razem total	w tym kobiety of which females	
POWIAT SOKÓLSKI .....	72760	15848	7724	42971	19843	13941	9233	69,3
<b>Gminy miejsko-wiejskie</b> <i>Urban-rural gminas</i>								
Dąbrowa Białostocka .....	12831	2989	1418	7368	3439	2474	1604	74,1
w tym miasto .....	6165	1377	668	3867	1908	921	624	59,4
<i>of which city</i>								
Sokółka .....	26504	5733	2816	16884	8123	3887	2650	57,0
w tym miasto .....	18945	3991	1962	12610	6251	2344	1610	50,2
<i>of which city</i>								
Suchowola .....	7384	1700	851	4102	1867	1582	1008	80,0
w tym miasto .....	2255	497	236	1329	613	429	289	69,7
<i>of which city</i>								
<b>Gminy wiejskie</b> <i>Rural gminas</i>								
Janów .....	4443	1039	489	2474	1121	930	615	79,6
Korycin .....	3528	770	380	2099	940	659	426	68,1
Krynki .....	3460	683	334	1964	907	813	541	76,2
Kuźnica .....	4294	892	448	2425	1044	977	637	77,1
Nowy Dwór .....	2929	581	293	1589	676	759	509	84,3
Sidra .....	3949	846	418	2199	948	904	613	79,6
Szudziałowo .....	3438	615	277	1867	778	956	630	84,1
POWIAT SUWAŃSKI .....	35220	9215	4454	20047	8999	5958	3760	75,7
<b>Gminy wiejskie</b> <i>Rural gminas</i>								
Bakałarzewo .....	3057	752	354	1752	785	553	344	74,5
Filipów .....	4489	1178	565	2526	1101	785	506	77,7
Jeleniewo .....	3017	811	379	1706	758	500	314	76,8
Przerośl .....	3103	858	426	1693	784	552	335	83,3
Raczki .....	6159	1664	797	3523	1594	972	629	74,8
Rutka-Tartak .....	2300	630	307	1273	593	397	254	80,7
Suwałki .....	6390	1630	797	3727	1693	1033	626	71,5
Szypłiszki .....	4010	1059	515	2285	1026	666	429	75,5
Wiżajny .....	2695	633	314	1562	665	500	323	72,5
MIASTA NA PRAWACH POWIATU: CITIES WITH POWIAT STATUS:								
Białystok .....	291823	54867	26737	194067	98651	42889	29519	50,4
Suwałki .....	69268	16484	8023	44993	22693	7791	5337	54,0



TABL. 3 (15). **LUDNOŚĆ W WIEKU PRODUKCYJNYM I NIEPRODUKCYJNYM W 2005 R. (dok.)**  
Stan w dniu 31 XII  
**WORKING AND NON-WORKING AGE POPULATION IN 2005 (cont.)**  
As of 31 XII

WYSZCZEGÓLNIENIE SPECIFICATION	Ogółem Grand total	W wieku Age						Ludność w wieku nieprodukcyjnym na 100 osób w wieku produkcyjnym Non- working age popu- lation per 100 per- sons of working age
		przedprodukcyjnym pre-working		produkcyjnym working		poprodukcyjnym post-working		
		razem total	w tym kobiety of which females	razem total	w tym kobiety of which females	razem total	w tym kobiety of which females	
POWIAT ŁOMŻYŃSKI (dok.) (cont.)								
<b>Gminy wiejskie</b> Rural gminas								
Łomża .....	9818	2512	1236	5715	2630	1591	1016	71,8
Miastkowo .....	4335	1172	584	2466	1096	697	457	75,8
Piątnica .....	10640	2723	1309	6181	2815	1736	1128	72,1
Przytuły .....	2183	515	267	1294	588	374	245	68,7
Śniadowo .....	5679	1344	631	3218	1478	1117	692	76,5
Wizna .....	4328	1003	499	2408	1069	917	582	79,7
Zbójna .....	4349	1101	512	2420	1076	828	534	79,7
POWIAT WYSOKOMAZOWIECKI	59912	13923	6669	34864	16165	11125	6998	71,8
<b>Gmina miejska</b> Urban gmina								
Wysokie Mazowieckie .....	9279	2126	1025	5971	3000	1182	809	55,4
<b>Gmina miejsko-wiejska</b> Urban-rural gmina								
Ciechanowiec .....	9482	2122	1028	5672	2626	1688	1074	67,2
w tym miasto .....	4923	1161	575	3134	1518	628	422	57,1
of which city								
<b>Gminy wiejskie</b> Rural gminas								
Czyżew-Osada .....	6663	1595	772	3857	1775	1211	768	72,8
Klukowo .....	4723	1072	513	2641	1160	1010	607	78,8
Kobylin-Borzymy .....	3652	843	404	1952	879	857	504	87,1
Kulesze Kościelne .....	3364	785	384	1904	864	675	401	76,7
Nowe Piekuty .....	4016	918	434	2271	1036	827	489	76,8
Sokoły .....	5967	1375	659	3466	1589	1126	713	72,2
Szepietowo .....	7499	1739	801	4285	1980	1475	964	75,0
Wysokie Mazowieckie .....	5267	1348	649	2845	1256	1074	669	85,1
POWIAT ZAMBROWSKI .....	44913	10519	5083	27356	12919	7038	4623	64,2
<b>Gmina miejska</b> Urban gmina								
Zambrów .....	22782	5190	2486	14567	7207	3025	2103	56,4
<b>Gminy wiejskie</b> Rural gminas								
Kołaki Kościelne .....	2447	571	251	1404	635	472	296	74,3
Rutki .....	6098	1467	731	3573	1582	1058	652	70,7
Szumowo .....	4887	1145	537	2850	1310	892	573	71,5
Zambrów .....	8699	2146	1078	4962	2185	1591	999	75,3
MIASTO NA PRAWACH POWIATU: CITY WITH POWIAT STATUS:								
Łomża .....	63819	14193	6881	42328	21243	7298	4920	50,8



TABL. 4 (16). RUCH NATURALNY LUDNOŚCI W 2005 R.  
VITAL STATISTICS IN 2005

WYSZCZEGÓLNIENIE SPECIFICATION	Małżeń- stwa <i>Mar- riages</i>	Urodze- nia żywe <i>Live births</i>	Zgony <i>Deaths</i>		Przyrost naturalny <i>Natural increase</i>	Małżeń- stwa <i>Mar- riages</i>	Urodze- nia żywe <i>Live births</i>	Zgony <i>Deaths</i>		Przyrost naturalny <i>Natural increase</i>
			ogółem <i>total</i>	w tym nie- mowląt <sup>a</sup> <i>of which infants</i>				ogółem <i>total</i>	w tym nie- mowląt <sup>a</sup> <i>of which infants<sup>a</sup></i>	
<b>WOJEWÓDZTWO</b> ..... <i>VOIVODSHIP</i>	<b>6498</b>	<b>11009</b>	<b>11854</b>	<b>62</b>	<b>-845</b>	<b>5,4</b>	<b>9,1</b>	<b>9,8</b>	<b>5,6</b>	<b>-0,7</b>
<b>PODREGION BIAŁOSTOCKO- -SUWALSKI</b> ..... <i>SUBREGION</i>	<b>4697</b>	<b>7911</b>	<b>8890</b>	<b>46</b>	<b>-979</b>	<b>5,3</b>	<b>8,9</b>	<b>10,0</b>	<b>5,8</b>	<b>-1,1</b>
POWIAT AUGUSTOWSKI .....	316	582	581	#	1	5,3	9,8	9,8	#	0,0
<b>Gmina miejska</b> <i>Urban gmina</i>										
Augustów .....	140	294	246	#	48	4,7	9,8	8,2	#	1,6
<b>Gmina miejsko-wiejska</b> <i>Urban-rural gmina</i>										
Lipsk .....	32	46	61	-	-15	5,5	7,9	10,4	-	-2,6
w tym miasto .....	7	19	16	-	3	2,7	7,4	6,3	-	1,2
<i>of which city</i>										
<b>Gminy wiejskie</b> <i>Rural gminas</i>										
Augustów .....	50	86	78	#	8	7,4	12,7	11,5	#	1,2
Bargłów Kościelny .....	38	56	59	-	-3	6,5	9,6	10,2	-	-0,5
Nowinka .....	17	23	34	-	-11	6,1	8,3	12,2	-	-4,0
Płaska .....	13	21	39	-	-18	4,9	7,9	14,7	-	-6,8
Sztabin .....	26	56	64	-	-8	4,6	10,0	11,4	-	-1,4
POWIAT BIAŁOSTOCKI .....	707	1159	1452	4	-293	5,1	8,3	10,4	3,5	-2,1
<b>Gminy miejsko-wiejskie</b> <i>Urban-rural gminas</i>										
Choroszcz .....	64	84	121	#	-37	5,0	6,6	9,5	#	-2,9
w tym miasto .....	39	36	51	#	-15	7,2	6,6	9,4	#	-2,8
<i>of which city</i>										
Czarna Białostocka .....	61	95	118	#	-23	5,2	8,1	10,1	#	-2,0
w tym miasto .....	48	75	93	#	-18	5,0	7,8	9,7	#	-1,9
<i>of which city</i>										
Łapy .....	115	184	211	-	-27	5,0	8,0	9,1	-	-1,2
w tym miasto .....	81	133	134	-	-1	4,9	8,0	8,1	-	-0,1
<i>of which city</i>										
Supraśl .....	58	92	96	#	-4	4,7	7,4	7,8	#	-0,3
w tym miasto .....	26	34	39	-	-5	5,9	7,8	8,9	-	-1,1
<i>of which city</i>										
Suraż .....	16	17	33	#	-16	7,8	8,3	16,1	#	-7,8
w tym miasto .....	12	8	11	#	-3	12,1	8,1	11,1	#	-3,0
<i>of which city</i>										
Tykocin .....	42	62	85	-	-23	6,4	9,5	13,0	-	-3,5
w tym miasto .....	16	19	20	-	-1	8,3	9,9	10,4	-	-0,5
<i>of which city</i>										
Wasilków .....	54	109	113	-	-4	4,3	8,7	9,0	-	-0,3
w tym miasto .....	41	79	74	-	5	4,7	9,0	8,4	-	0,6
<i>of which city</i>										
Zabłudów .....	51	90	130	-	-40	4,3	7,6	10,9	-	-3,4
w tym miasto .....	13	19	31	-	-12	5,4	7,9	13,0	-	-5,0
<i>of which city</i>										

a Na 1000 urodzeń żywych.  
a Per 1000 live births.

TABL. 4 (16). RUCH NATURALNY LUDNOŚCI W 2005 R. (cd.)  
VITAL STATISTICS IN 2005 (cont.)

WYSZCZEGÓLNIENIE SPECIFICATION	Mażeń- stwa <i>Mar- riages</i>	Urodze- nia żywe <i>Live births</i>	Zgony <i>Deaths</i>		Przyrost naturalny <i>Natural increase</i>	Mażeń- stwa <i>Mar- riages</i>	Urodze- nia żywe <i>Live births</i>	Zgony <i>Deaths</i>		Przyrost naturalny <i>Natural increase</i>
			ogółem <i>total</i>	w tym nie- mowląt <i>of which infants</i>				ogółem <i>total</i>	w tym nie- mowląt <sup>a</sup> <i>of which infants<sup>a</sup></i>	
POWIAT BIAŁOSTOCKI (dok.) (cont.)										
<b>Gminy wiejskie</b> <i>Rural gminas</i>										
Dobrzyniewo Duże .....	50	73	87	-	-14	6,3	9,3	11,0	-	-1,8
Gródek .....	38	45	80	-	-35	6,5	7,7	13,8	-	-6,0
Juchnowiec Kościelny .....	57	123	112	-	11	4,4	9,4	8,5	-	0,8
Michałowó .....	36	60	140	-	-80	5,0	8,3	19,4	-	-11,1
Poświętne .....	21	53	44	-	9	5,5	13,8	11,5	-	2,3
Turośń Kościelna .....	24	40	48	-	-8	4,5	7,5	9,0	-	-1,5
Zawady .....	20	32	34	-	-2	6,4	10,3	10,9	-	-0,6
POWIAT BIELSKI .....	329	495	734	4	-239	5,4	8,2	12,1	8,1	-3,9
<b>Gminy miejskie</b> <i>Urban gminas</i>										
Bielsk Podlaski .....	151	232	210	3	22	5,6	8,7	7,8	12,9	0,8
Brańsk .....	27	29	43	-	-14	7,0	7,5	11,1	-	-3,6
<b>Gminy wiejskie</b> <i>Rural gminas</i>										
Bielsk Podlaski .....	36	54	161	#	-107	4,8	7,1	21,3	#	-14,2
Boćki .....	21	27	67	-	-40	4,2	5,4	13,3	-	-7,9
Brańsk .....	41	66	78	-	-12	6,2	9,9	11,8	-	-1,8
Orla .....	15	28	83	-	-55	4,3	8,0	23,8	-	-15,8
Rudka .....	12	22	20	-	2	5,6	10,3	9,4	-	0,9
Wyszki .....	26	37	72	-	-35	5,1	7,2	14,1	-	-6,8
POWIAT HAJNOWSKI .....	270	396	731	8	-335	5,5	8,1	14,9	20,2	-6,8
<b>Gmina miejska</b> <i>Urban gmina</i>										
Hajnówka .....	139	210	219	5	-9	6,2	9,4	9,8	23,8	-0,4
<b>Gmina miejsko-wiejska</b> <i>Urban-rural gmina</i>										
Kleszczele .....	15	16	61	-	-45	5,0	5,3	20,3	-	-15,0
w tym miasto .....	9	8	21	-	-13	6,0	5,3	14,0	-	-8,6
<i>of which city</i>										
<b>Gminy wiejskie</b> <i>Rural gminas</i>										
Białowieża .....	11	18	34	-	-16	4,6	7,5	14,1	-	-6,6
Czeremcha .....	18	32	61	-	-29	4,7	8,4	16,0	-	-7,6
Czyże .....	13	17	56	-	-39	5,0	6,5	21,5	-	-14,9
Dubicze Cerkiewne .....	10	13	51	-	-38	5,2	6,7	26,4	-	-19,7
Hajnówka .....	19	37	70	#	-33	4,3	8,4	15,9	#	-7,5
Narew .....	19	27	96	#	-69	4,4	6,3	22,3	#	-16,0
Narewka .....	26	26	83	#	-57	6,3	6,3	20,2	#	-13,9

a Na 1000 urodzeń żywych.  
a Per 1000 live births.

TABL. 4 (16). RUCH NATURALNY LUDNOŚCI W 2005 R. (cd.)  
VITAL STATISTICS IN 2005 (cont.)

WYSZCZEGÓLNIENIE SPECIFICATION	Mażeń- stwa <i>Mar- riages</i>	Urodze- nia żywe <i>Live births</i>	Zgony <i>Deaths</i>		Przyrost naturalny <i>Natural increase</i>	Mażeń- stwa <i>Mar- riages</i>	Urodze- nia żywe <i>Live births</i>	Zgony <i>Deaths</i>		Przyrost naturalny <i>Natural increase</i>
			ogółem <i>total</i>	w tym nie- mowląt <i>of which infants</i>				ogółem <i>total</i>	w tym nie- mowląt <sup>a</sup> <i>of which infants<sup>a</sup></i>	
POWIAT MONIECKI .....	244	340	492	#	-152	5,6	7,8	11,2	#	-3,5
<b>Gminy miejsko-wiejskie</b> <i>Urban-rural gminas</i>										
Goniądz .....	30	55	63	#	-8	5,7	10,5	12,0	#	-1,5
w tym miasto .....	14	19	20	-	-1	7,5	10,2	10,7	-	-0,5
of which city										
Knyszyn .....	31	41	59	-	-18	6,2	8,2	11,8	-	-3,6
w tym miasto .....	12	23	36	-	-13	4,2	8,1	12,6	-	-4,6
of which city										
Mońki .....	80	100	135	-	-35	5,1	6,3	8,6	-	-2,2
w tym miasto .....	45	54	84	-	-30	4,3	5,1	8,0	-	-2,9
of which city										
<b>Gminy wiejskie</b> <i>Rural gminas</i>										
Jasionówka .....	20	22	42	-	-20	6,5	7,1	13,6	-	-6,5
Jaświły .....	31	42	76	-	-34	5,5	7,5	13,6	-	-6,1
Krypno .....	26	40	58	-	-18	6,2	9,5	13,8	-	-4,3
Trzcianne .....	26	40	59	-	-19	5,4	8,3	12,2	-	-3,9
POWIAT SEJNEŃSKI .....	131	210	212	#	-2	6,0	9,7	9,8	#	-0,1
<b>Gmina miejska</b> <i>Urban gmina</i>										
Sejny .....	45	59	50	-	9	7,6	9,9	8,4	-	1,5
<b>Gminy wiejskie</b> <i>Rural gminas</i>										
Giby .....	13	27	28	-	-1	4,3	8,9	9,2	-	-0,3
Krasnopol .....	23	35	44	-	-9	5,7	8,7	11,0	-	-2,3
Puńsk .....	22	52	37	#	15	4,9	11,6	8,2	#	3,3
Sejny .....	28	37	53	-	-16	6,7	8,8	12,7	-	-3,8
POWIAT SIEMIATYCKI .....	240	326	605	#	-279	4,8	6,6	12,2	#	-5,6
<b>Gmina miejska</b> <i>Urban gmina</i>										
Siemiatycze .....	65	106	111	-	-5	4,2	6,9	7,2	-	-0,3
<b>Gmina miejsko-wiejska</b> <i>Urban-rural gmina</i>										
Drohiczyn .....	35	43	87	-	-44	5,1	6,3	12,7	-	-6,4
w tym miasto .....	12	15	20	-	-5	5,8	7,2	9,6	-	-2,4
of which city										
<b>Gminy wiejskie</b> <i>Rural gminas</i>										
Dziadkowice .....	15	18	33	-	-15	4,7	5,7	10,4	-	-4,7
Grodzisk .....	21	34	63	-	-29	4,4	7,2	13,3	-	-6,1
Mielnik .....	11	14	44	-	-30	4,0	5,1	16,0	-	-10,9
Milejczyce .....	11	14	46	-	-32	4,8	6,0	19,8	-	-13,8
Nurzec-Stacja .....	27	33	74	-	-41	5,7	7,0	15,7	-	-8,7
Perlejewo .....	19	10	51	-	-41	5,9	3,1	15,8	-	-12,7
Siemiatycze .....	36	54	96	#	-42	5,5	8,3	14,7	#	-6,4

a Na 1000 urodzeń żywych.  
a Per 1000 live births.

TABL. 4 (16). RUCH NATURALNY LUDNOŚCI W 2005 R. (cd.)  
VITAL STATISTICS IN 2005 (cont.)

WYSZCZEGÓLNIENIE SPECIFICATION	Mażeń- stwa <i>Mar- riages</i>	Urodze- nia żywe <i>Live births</i>	Zgony <i>Deaths</i>		Przyrost naturalny <i>Natural increase</i>	Mażeń- stwa <i>Mar- riages</i>	Urodze- nia żywe <i>Live births</i>	Zgony <i>Deaths</i>		Przyrost naturalny <i>Natural increase</i>
			ogółem <i>total</i>	w tym nie- mowląt <i>of which infants</i>				ogółem <i>total</i>	w tym nie- mowląt <sup>a</sup> <i>of which infants<sup>a</sup></i>	
POWIAT SOKÓLSKI .....	407	673	950	#	-277	5,5	9,1	12,9	#	-3,8
<b>Gminy miejsko-wiejskie</b> <i>Urban-rural gminas</i>										
Dąbrowa Białostocka .....	62	113	173	-	-60	4,8	8,7	13,3	-	-4,6
w tym miasto .....	35	46	60	-	-14	5,6	7,3	9,5	-	-2,2
of which city										
Sokółka .....	143	237	257	-	-20	5,3	8,9	9,6	-	-0,8
w tym miasto .....	111	151	152	-	-1	5,8	7,9	8,0	-	-0,1
of which city										
Suchowola .....	42	75	100	-	-25	5,6	10,0	13,3	-	-3,3
w tym miasto .....	14	23	21	-	2	6,2	10,3	9,4	-	0,9
of which city										
<b>Gminy wiejskie</b> <i>Rural gminas</i>										
Janów .....	27	51	70	-	-19	6,0	11,3	15,6	-	-4,2
Korycin .....	26	41	50	-	-9	7,3	11,4	14,0	-	-2,5
Krynki .....	17	27	69	-	-42	4,8	7,6	19,4	-	-11,8
Kuźnica .....	17	45	56	-	-11	3,9	10,3	12,8	-	-2,5
Nowy Dwór .....	26	26	49	-	-23	8,6	8,6	16,2	-	-7,6
Sidra .....	26	38	60	-	-22	6,5	9,4	14,9	-	-5,5
Szudziałowo .....	21	20	66	#	-46	6,0	5,7	18,7	#	-13,1
POWIAT SUWAŃSKI .....	214	390	362	3	28	6,0	10,9	10,1	7,7	0,8
<b>Gminy wiejskie</b> <i>Rural gminas</i>										
Bakałarzewo .....	19	25	30	-	-5	6,1	8,0	9,6	-	-1,6
Filipów .....	23	45	43	-	2	5,1	9,9	9,5	-	0,4
Jeleniewo .....	22	34	23	-	11	7,1	11,0	7,5	-	3,6
Przerośl .....	12	33	31	-	2	3,8	10,6	9,9	-	0,6
Raczkki .....	41	64	68	-	-4	6,6	10,3	10,9	-	-0,6
Rutka-Tartak .....	19	38	21	#	17	8,1	16,3	9,0	#	7,3
Suwałki .....	41	77	69	#	8	6,3	11,8	10,5	#	1,2
Szypłiszki .....	22	45	51	#	-6	5,3	10,9	12,4	#	-1,5
Wiżajny .....	15	29	26	-	3	5,4	10,4	9,3	-	1,1
MIASTA NA PRAWACH POWIATU: CITIES WITH POWIAT STATUS:										
Białystok .....	1483	2637	2312	17	325	5,1	9,1	8,0	6,5	1,1
Suwałki .....	356	703	459	3	244	5,1	10,1	6,6	4,3	3,5
<b>PODREGION ŁOMŻYŃSKI</b> .....	<b>1801</b>	<b>3098</b>	<b>2964</b>	<b>16</b>	<b>134</b>	<b>5,8</b>	<b>9,9</b>	<b>9,5</b>	<b>5,2</b>	<b>0,4</b>
<i>SUBREGION</i>										
POWIAT GRAJEWSKI .....	273	533	479	-	54	5,4	10,4	9,4	-	1,1
<b>Gmina miejska</b> <i>Urban gmina</i>										
Grajewo .....	122	216	153	-	63	5,3	9,4	6,7	-	2,8

a Na 1000 urodzeń żywych.  
a Per 1000 live births.

TABL. 4 (16). RUCH NATURALNY LUDNOŚCI W 2005 R. (cd.)  
VITAL STATISTICS IN 2005 (cont.)

WYSZCZEGÓLNIENIE SPECIFICATION	Mażeń- stwa <i>Mar- riages</i>	Urodze- nia żywe <i>Live births</i>	Zgony <i>Deaths</i>		Przyrost naturalny <i>Natural increase</i>	Mażeń- stwa <i>Mar- riages</i>	Urodze- nia żywe <i>Live births</i>	Zgony <i>Deaths</i>		Przyrost naturalny <i>Natural increase</i>
			ogółem <i>total</i>	w tym nie- mowląt <sup>a</sup> <i>of which infants</i>				ogółem <i>total</i>	w tym nie- mowląt <sup>a</sup> <i>of which infants<sup>a</sup></i>	
POWIAT GRAJEWSKI (dok.) (cont.)										
<b>Gminy miejsko-wiejskie</b> <i>Urban-rural gminas</i>										
Rajgród .....	33	57	63	-	-6	5,7	9,9	11,0	-	-1,0
w tym miasto .....	9	18	18	-	-	5,2	10,3	10,3	-	-
<i>of which city</i>										
Szczuczyn .....	33	70	82	-	-12	4,9	10,4	12,1	-	-1,8
w tym miasto .....	13	35	42	-	-7	3,6	9,6	11,6	-	-1,9
<i>of which city</i>										
<b>Gminy wiejskie</b> <i>Rural gminas</i>										
Grajewo .....	32	96	72	-	24	5,2	15,5	11,7	-	3,9
Radziłów .....	28	58	64	-	-6	5,2	10,9	12,0	-	-1,1
Wąsosz .....	25	36	45	-	-9	6,1	8,8	11,0	-	-2,2
POWIAT KOLNEŃSKI .....	251	425	394	-	31	6,2	10,4	9,7	-	0,8
<b>Gmina miejska</b> <i>Urban gmina</i>										
Kolno .....	66	94	73	-	21	6,0	8,6	6,7	-	1,9
<b>Gmina miejsko-wiejska</b> <i>Urban-rural gmina</i>										
Stawiski .....	34	68	69	-	-1	5,0	10,0	10,2	-	-0,2
w tym miasto .....	15	19	22	-	-3	6,0	7,7	8,9	-	-1,2
<i>of which city</i>										
<b>Gminy wiejskie</b> <i>Rural gminas</i>										
Grabowo .....	32	44	41	-	3	8,5	11,7	10,9	-	0,8
Kolno .....	49	116	95	-	21	5,4	12,8	10,5	-	2,3
Mały Płock .....	34	45	66	-	-21	6,6	8,8	12,9	-	-4,1
Turośl .....	36	58	50	-	8	7,1	11,5	9,9	-	1,6
POWIAT ŁOMŻYŃSKI .....	303	538	566	#	-28	5,9	10,5	11,0	#	-0,6
<b>Gminy miejsko-wiejskie</b> <i>Urban-rural gminas</i>										
Jedwabne .....	37	56	69	-	-13	6,5	9,8	12,1	-	-2,3
w tym miasto .....	5	18	19	-	-1	2,6	9,4	10,0	-	-0,5
<i>of which city</i>										
Nowogród .....	28	43	46	-	-3	7,0	10,7	11,5	-	-0,8
w tym miasto .....	16	19	10	-	9	7,9	9,4	4,9	-	4,4
<i>of which city</i>										
<b>Gminy wiejskie</b> <i>Rural gminas</i>										
Łomża .....	61	94	106	#	-12	6,2	9,6	10,8	#	-1,2
Miastkowo .....	30	43	41	-	2	6,8	9,8	9,3	-	0,5
Piątnica .....	51	125	100	-	25	4,9	12,0	9,6	-	2,4
Przytuły .....	14	19	34	-	-15	6,1	8,3	14,8	-	-6,5
Śniadowo .....	33	71	71	#	-	5,7	12,3	12,3	#	-
Wizna .....	25	34	54	-	-20	5,7	7,7	12,2	-	-4,5
Zbójna .....	24	53	45	#	8	5,4	11,9	10,1	#	1,8

<sup>a</sup> Na 1000 urodzeń żywych.  
<sup>a</sup> Per 1000 live births.

TABL. 4 (16). RUCH NATURALNY LUDNOŚCI W 2005 R. (dok.)  
VITAL STATISTICS IN 2005 (cont.)

WYSZCZEGÓLNIENIE SPECIFICATION	Małżeń- stwa <i>Mar- riages</i>	Urodze- nia żywe <i>Live births</i>	Zgony <i>Deaths</i>		Przyrost naturalny <i>Natural increase</i>	Małżeń- stwa <i>Mar- riages</i>	Urodze- nia żywe <i>Live births</i>	Zgony <i>Deaths</i>		Przyrost naturalny <i>Natural increase</i>
			ogółem <i>total</i>	w tym nie- mowląt <i>of which infants</i>				ogółem <i>total</i>	w tym nie- mowląt <sup>a</sup> <i>of which infants<sup>a</sup></i>	
POWIAT WYSOKO- MAZOWIECKI .....	391	578	692	7	-114	6,5	9,6	11,4	12,1	-1,9
<b>Gmina miejska</b> <i>Urban gmina</i>										
Wysokie Mazowieckie .....	68	87	53	#	34	7,3	9,3	5,7	#	3,7
<b>Gmina miejsko-wiejska</b> <i>Urban-rural gmina</i>										
Ciechanowiec .....	55	56	107	#	-51	5,8	5,9	11,2	#	-5,4
w tym miasto .....	30	23	35	-	-12	6,1	4,7	7,1	-	-2,4
<i>of which city</i>										
<b>Gminy wiejskie</b> <i>Rural gminas</i>										
Czyżew-Osada .....	53	70	79	-	-9	7,9	10,5	11,8	-	-1,3
Klukowo .....	36	56	59	#	-3	7,5	11,6	12,2	#	-0,6
Kobylin-Borzymy .....	16	32	48	-	-16	4,3	8,6	12,9	-	-4,3
Kulesze Kościelne .....	25	35	44	#	-9	7,3	10,2	12,8	#	-2,6
Nowe Piekuty .....	19	40	54	-	-14	4,6	9,7	13,1	-	-3,4
Sokoły .....	36	62	80	#	-18	6,1	10,4	13,5	#	-3,0
Szepietowo .....	49	87	105	#	-18	6,5	11,5	13,8	#	-2,4
Wysokie Mazowieckie .....	34	53	63	-	-10	6,4	9,9	11,8	-	-1,9
POWIAT ZAMBROWSKI .....	244	445	403	#	42	5,4	9,8	8,9	#	0,9
<b>Gmina miejska</b> <i>Urban gmina</i>										
Zambrów .....	127	208	156	#	52	5,5	9,1	6,8	#	2,3
<b>Gminy wiejskie</b> <i>Rural gminas</i>										
Kołaki Kościelne .....	12	20	26	-	-6	4,8	8,1	10,5	-	-2,4
Rutki .....	25	69	79	-	-10	4,0	11,0	12,6	-	-1,6
Szumowo .....	28	57	45	-	12	5,7	11,5	9,1	-	2,4
Zambrów .....	52	91	97	-	-6	6,0	10,5	11,2	-	-0,7
MIASTO NA PRAWACH POWIATU: CITY WITH POWIAT STATUS:										
Łomża .....	339	579	430	5	149	5,3	9,1	6,8	8,6	2,4

<sup>a</sup> Na 1000 urodzeń żywych.  
<sup>a</sup> Per 1000 live births.

TABL. 5 (17). MAŁŻEŃSTWA I ROZWODY W 2005 R.  
MARRIAGES AND DIVORCES IN 2005

WYSZCZEGÓLNIENIE SPECIFICATION	Małżeństwa Marriages				Rozwody Divorces		
	ogółem total	w tym miasta of which cities	z ogółem of total		ogółem total	w tym miasta of which cities	na 1000 ludności per 1000 population
			cywilne civil	wyznaniowe religious			
<b>WOJEWÓDZTWO</b> ..... <i>VOIVODSHIP</i>	<b>6498</b>	<b>3751</b>	<b>1603</b>	<b>4895</b>	<b>2178</b>	<b>1777</b>	<b>1,8</b>
<b>Podregion białostocko-suwalski</b> <i>Subregion</i>	<b>4697</b>	<b>2941</b>	<b>1250</b>	<b>3447</b>	<b>1681</b>	<b>1412</b>	<b>1,9</b>
Powiaty: <i>Powiats:</i>							
augustowski .....	316	147	89	227	114	94	1,9
białostocki .....	707	276	160	547	173	105	1,2
bielski .....	329	178	82	247	81	61	1,3
hajnowski .....	270	148	81	189	91	59	1,9
moniecki .....	244	71	42	202	45	25	1,0
sejneński .....	131	45	38	93	25	15	1,2
siemiatycki .....	240	77	57	183	61	31	1,2
sokólski .....	407	160	66	341	83	46	1,1
suwalski .....	214	-	50	164	32	-	0,9
Miasta na prawach powiatu: <i>Cities with powiat status:</i>							
Białystok .....	1483	1483	474	1009	786	786	2,7
Suwałki .....	356	356	111	245	190	190	2,7
<b>Podregion łomżyński</b> ..... <i>Subregion</i>	<b>1801</b>	<b>810</b>	<b>353</b>	<b>1448</b>	<b>497</b>	<b>365</b>	<b>1,6</b>
Powiaty: <i>Powiats:</i>							
grajewski .....	273	144	63	210	98	77	1,9
kolneński .....	251	81	38	213	43	#	1,1
łomżyński .....	303	21	53	250	48	#	0,9
wysokomazowiecki .....	391	98	56	335	61	27	1,0
zambrowski .....	244	127	57	187	76	61	1,7
Miasto na prawach powiatu: <i>City with powiat status:</i>							
Łomża .....	339	339	86	253	171	171	2,7

TABL. 6 (18). **MIGRACJE WEWNĘTRZNE I ZAGRANICZNE LUDNOŚCI NA POBYT STAŁY W 2005 R.**  
*INTERNAL AND INTERNATIONAL MIGRATION OF POPULATION FOR PERMANENT RESIDENCE IN 2005*

WYSZCZEGÓLNIENIE <i>SPECIFICATION</i>	Napływ <sup>a</sup> <i>Inflow<sup>a</sup></i>			Odpływ <sup>b</sup> <i>Outflow<sup>b</sup></i>			Saldo migracji <i>Net migration</i>	
	ogółem <i>total</i>	w tym <i>of which</i>		ogółem <i>total</i>	w tym <i>of which</i>		ogółem <i>total</i>	na 1000 ludności <i>per 1000 population</i>
		z miast <i>from urban areas</i>	z zagranicy <i>from abroad</i>		do miast <i>to urban areas</i>	za granicę <i>abroad</i>		
<b>WOJEWÓDZTWO ..</b> <i>VOIVODSHIP</i>	<b>12624</b>	<b>6736</b>	<b>462</b>	<b>14565</b>	<b>8300</b>	<b>565</b>	<b>-1941</b>	<b>-1,6</b>
<b>Podregion białostocko-</b> <b>-suwalski .....</b> <i>Subregion</i>	<b>9558</b>	<b>5271</b>	<b>382</b>	<b>10331</b>	<b>5879</b>	<b>362</b>	<b>-773</b>	<b>-0,9</b>
Powiaty: <i>Powiats:</i>								
augustowski .....	520	258	12	571	365	3	-51	-0,9
białostocki .....	2505	1883	39	1547	1071	12	+958	+6,9
bielski .....	534	277	18	751	498	1	-217	-3,6
hajnowski .....	450	232	12	645	424	-	-195	-4,0
moniecki .....	325	171	14	481	327	10	-156	-3,6
sejneński .....	238	149	7	263	168	-	-25	-1,2
siemiatycki .....	424	221	12	546	338	2	-122	-2,5
sokólski .....	662	295	29	1027	679	43	-365	-4,9
suwalski .....	433	321	1	601	465	2	-168	-4,7
Miasta na prawach powiatu: <i>Cities with powiat status:</i>								
Białystok .....	2737	1286	208	3031	1210	174	-294	-1,0
Suwałki .....	730	178	30	868	334	115	-138	-2,0
<b>Podregion łomżyński ...</b> <i>Subregion</i>	<b>3066</b>	<b>1465</b>	<b>80</b>	<b>4234</b>	<b>2421</b>	<b>203</b>	<b>-1168</b>	<b>-3,7</b>
Powiaty: <i>Powiats:</i>								
grajewski .....	492	224	3	765	442	69	-273	-5,4
kolneński .....	369	155	6	579	332	9	-210	-5,2
łomżyński .....	680	473	12	661	430	6	+19	+0,4
wysokomazowiecki ....	538	210	18	749	466	1	-211	-3,5
zambrowski .....	417	198	12	587	363	37	-170	-3,8
Miasto na prawach powiatu: <i>City with powiat status:</i>								
Łomża .....	570	205	29	893	388	81	-323	-5,1

a Zameldowania. b Wymeldowania.  
*a Registrations. b Cancelled registrations.*



TABL. 7 (19). **MIGRACJE WEWNĘTRZNE LUDNOŚCI NA POBYT STAŁY W 2005 R.**  
*INTERNAL MIGRATION OF POPULATION FOR PERMANENT RESIDENCE IN 2005*

WYSZCZEGÓLNIENIE SPECIFICATION	Napływ <sup>a</sup> Inflow <sup>a</sup>			Odptyw <sup>b</sup> Outflow <sup>b</sup>			Saldo migracji Net migration		
	ogółem total	do miast to urban areas	na wieś to rural areas	ogółem total	z miast from urban areas	ze wsi from rural areas	ogółem total	w miastach in urban areas	na wsi in rural areas
<b>OGÓŁEM TOTAL</b>									
<b>WOJEWÓDZTWO ... VOIVODSHIP</b>	<b>12162</b>	<b>6528</b>	<b>5634</b>	<b>14000</b>	<b>7895</b>	<b>6105</b>	<b>-1838</b>	<b>-1367</b>	<b>-471</b>
<b>Podregion białostocko- -suwalski ..... Subregion</b>	<b>9176</b>	<b>5171</b>	<b>4005</b>	<b>9969</b>	<b>6022</b>	<b>3947</b>	<b>-793</b>	<b>-851</b>	<b>+58</b>
Powiaty: Powiats:									
augustowski .....	508	253	255	568	286	282	-60	-33	-27
białostocki .....	2466	699	1767	1535	600	935	+931	+99	+832
bielski .....	516	241	275	750	381	369	-234	-140	-94
hajnowski .....	438	179	259	645	292	353	-207	-113	-94
moniecki .....	311	112	199	471	154	317	-160	-42	-118
sejneński .....	231	57	174	263	88	175	-32	-31	-1
siemiatycki .....	412	172	240	544	228	316	-132	-56	-76
sokólski .....	633	229	404	984	383	601	-351	-154	-197
suwalski .....	432	-	432	599	-	599	-167	-	-167
Miasta na prawach powiatu: Cities with powiat status:									
Białystok .....	2529	2529	-	2857	2857	-	-328	-328	-
Suwałki .....	700	700	-	753	753	-	-53	-53	-
<b>Podregion łomżyński .... Subregion</b>	<b>2986</b>	<b>1357</b>	<b>1629</b>	<b>4031</b>	<b>1873</b>	<b>2158</b>	<b>-1045</b>	<b>-516</b>	<b>-529</b>
Powiaty: Powiats:									
grajewski .....	489	255	234	696	340	356	-207	-85	-122
kolneński .....	363	124	239	570	186	384	-207	-62	-145
łomżyński .....	668	69	599	655	78	577	+13	-9	+22
wysokomazowiecki .....	520	178	342	748	185	563	-228	-7	-221
zambrowski .....	405	190	215	550	272	278	-145	-82	-63
Miasto na prawach powiatu: City with powiat status:									
Łomża .....	541	541	-	812	812	-	-271	-271	-

a Zameldowania. b Wymeldowania.  
a Registrations. b Cancelled registrations.

TABL. 7 (19). **MIGRACJE WEWNĘTRZNE LUDNOŚCI NA POBYT STAŁY W 2005 R. (dok.)**  
*INTERNAL MIGRATION OF POPULATION FOR PERMANENT RESIDENCE IN 2005 (cont.)*

WYSZCZEGÓLNIENIE <i>SPECIFICATION</i>	Napływ <sup>a</sup> <i>Inflow<sup>a</sup></i>			Odpyw <sup>b</sup> <i>Outflow<sup>b</sup></i>			Saldo migracji <i>Net migration</i>		
	ogółem <i>total</i>	do miast <i>to urban areas</i>	na wieś <i>to rural areas</i>	ogółem <i>total</i>	z miast <i>from urban areas</i>	ze wsi <i>from rural areas</i>	ogółem <i>total</i>	w miastach <i>in urban areas</i>	na wsi <i>in rural areas</i>
W tym KOBIECY <i>Of which FEMALES</i>									
<b>WOJEWÓDZTWO ...</b> <i>VOIVODSHIP</i>	<b>6680</b>	<b>3545</b>	<b>3135</b>	<b>7736</b>	<b>4240</b>	<b>3496</b>	<b>-1056</b>	<b>-695</b>	<b>-361</b>
<b>Podregion białostocko- -suwalski .....</b> <i>Subregion</i>	<b>5001</b>	<b>2815</b>	<b>2186</b>	<b>5493</b>	<b>3213</b>	<b>2280</b>	<b>-492</b>	<b>-398</b>	<b>-94</b>
Powiaty: <i>Powiats:</i>									
augustowski .....	267	126	141	322	160	162	-55	-34	-21
białostocki .....	1309	376	933	838	310	528	+471	+66	+405
bielski .....	287	132	155	433	225	208	-146	-93	-53
hajnowski .....	244	102	142	364	158	206	-120	-56	-64
moniecki .....	182	66	116	269	88	181	-87	-22	-65
sejneński .....	133	31	102	151	47	104	-18	-16	-2
siemiatycki .....	217	93	124	313	125	188	-96	-32	-64
sokólski .....	372	141	231	568	202	366	-196	-61	-135
suwalski .....	242	-	242	337	-	337	-95	-	-95
Miasta na prawach powiatu: <i>Cities with powiat status:</i>									
Białystok .....	1392	1392	-	1502	1502	-	-110	-110	-
Suwałki .....	356	356	-	396	396	-	-40	-40	-
<b>Podregion łomżyński ....</b> <i>Subregion</i>	<b>1679</b>	<b>730</b>	<b>949</b>	<b>2243</b>	<b>1027</b>	<b>1216</b>	<b>-564</b>	<b>-297</b>	<b>-267</b>
Powiaty: <i>Powiats:</i>									
grajewski .....	280	138	142	377	190	187	-97	-52	-45
kolneński .....	207	65	142	337	108	229	-130	-43	-87
łomżyński .....	366	36	330	373	47	326	-7	-11	+4
wysokomazowiecki .....	306	94	212	435	108	327	-129	-14	-115
zambrowski .....	223	100	123	290	143	147	-67	-43	-24
Miasto na prawach powiatu: <i>City with powiat status:</i>									
Łomża .....	297	297	-	431	431	-	-134	-134	-

a Zameldowania. b Wymeldowania.  
*a Registrations. b Cancelled registrations.*

TABL. 8 (20). **PROGNOZA LUDNOŚCI**  
Stan w dniu 31 XII  
**POPULATION PROJECTION**  
As of 31 XII

WYSZCZEGÓLNIENIE SPECIFICATION	2005 <sup>a</sup>	2010	2015	2020	2025	2030
	w tys. in thous.					
	O G Ó Ł E M T O T A L					
<b>WOJEWÓDZTWO .....</b> <i>VOIVODSHIP</i>	<b>1199689</b>	<b>1189897</b>	<b>1178902</b>	<b>1165466</b>	<b>1145786</b>	<b>1118370</b>
<b>Podregion białostocko-suwalski</b> <i>Subregion</i>	<b>890095</b>	<b>883950</b>	<b>875435</b>	<b>864621</b>	<b>848650</b>	<b>826756</b>
Powiaty: <i>Powiats:</i>						
augustowski .....	58995	58576	58452	58334	58014	57307
białostocki .....	139942	139249	140488	142181	143491	143923
bielski .....	60273	57806	56008	54361	52920	51441
hajnowski .....	48435	45406	43134	41234	39614	38139
moniecki .....	43111	42731	42185	41903	41617	41076
sejneński .....	21452	21201	21095	20968	20889	20709
siemiatycki .....	48816	47953	46762	45833	44838	43869
sokółski .....	72760	70553	68639	66954	65321	63749
suwalski .....	35220	35076	35112	35434	35678	35862
Miasta na prawach powiatu: <i>Cities with powiat status:</i>						
Białystok .....	291823	295101	293117	287464	277795	264617
Suwałki .....	69268	70298	70443	69955	68473	66064
<b>Podregion łomżyński .....</b> <i>Subregion</i>	<b>309594</b>	<b>305947</b>	<b>303467</b>	<b>300845</b>	<b>297136</b>	<b>291614</b>
Powiaty: <i>Powiats:</i>						
grajewski .....	50261	50125	49820	49654	49359	48716
kolneński .....	39809	39246	38816	38412	37942	37313
łomżyński .....	50880	50316	50277	50340	50442	50391
wysokomazowiecki .....	59912	58575	58065	57711	57281	56673
zambrowski .....	44913	44027	43451	42851	42142	41211
Miasto na prawach powiatu: <i>City with powiat status:</i>						
Łomża .....	63819	63658	63038	61877	59970	57310

a Dane rzeczywiste.  
a Real data.

TABL. 8 (20). **PROGNOZA LUDNOŚCI (dok.)**  
Stan w dniu 31 XII  
**POPULATION PROJECTION (cont.)**  
As of 31 XII

WYSZCZEGÓLNIENIE SPECIFICATION	2005 <sup>a</sup>	2010	2015	2020	2025	2030
	w tys. in thous.					
W tym KOBIECY Of which FEMALES						
<b>WOJEWÓDZTWO</b> ..... <i>VOIVODSHIP</i>	<b>614093</b>	<b>609821</b>	<b>603894</b>	<b>595830</b>	<b>584805</b>	<b>570260</b>
<b>Podregion białostocko-suwalski</b> ..... <i>Subregion</i>	<b>458301</b>	<b>455794</b>	<b>451291</b>	<b>444816</b>	<b>435809</b>	<b>423972</b>
Powiaty: <i>Powiats:</i>						
augustowski .....	30071	29930	29875	29753	29539	29168
białostocki .....	70862	70347	70759	71329	71693	71752
bielski .....	30599	29278	28280	27285	26470	25669
hajnowski .....	24838	23452	22233	21139	20181	19340
moniecki .....	21509	21406	21177	21091	20995	20762
sejneński .....	10723	10552	10470	10368	10289	10146
siemiatycki .....	24726	24234	23588	23049	22468	21926
sokółski .....	36800	35588	34565	33563	32680	31824
suwalski .....	17213	17229	17258	17372	17513	17575
Miasta na prawach powiatu: <i>Cities with powiat status:</i>						
Białystok .....	154907	157166	156390	153430	148306	141327
Suwałki .....	36053	36612	36696	36437	35675	34483
<b>Podregion łomżyński</b> ..... <i>Subregion</i>	<b>155792</b>	<b>154027</b>	<b>152603</b>	<b>151014</b>	<b>148996</b>	<b>146288</b>
Powiaty: <i>Powiats:</i>						
grajewski .....	25331	25284	25126	25014	24852	24564
kolneński .....	19799	19566	19333	19058	18786	18439
łomżyński .....	25161	24930	24825	24746	24780	24801
wysokomazowiecki .....	29832	29187	28927	28778	28578	28348
zambrowski .....	22625	22054	21672	21281	20826	20285
Miasto na prawach powiatu: <i>City with powiat status:</i>						
Łomża .....	33044	33006	32720	32137	31174	29851

<sup>a</sup> Dane rzeczywiste.

Źródło: Prognoza demograficzna na lata 2003-2030, Główny Urząd Statystyczny, Warszawa 2004.

<sup>a</sup> Real data.

Source: Demographic Projection of Poland 2003-2030, Central Statistical Office, Warsaw 2004.

**DZIAŁ V  
RYNEK PRACY**

**CHAPTER V  
LABOUR MARKET**

TABL. 1 (21). **PRACUJĄCY<sup>a</sup> W 2005 R.**  
Stan w dniu 31 XII  
*EMPLOYED PERSONS<sup>a</sup> IN 2005*  
As of 31 XII

WYSZCZEGÓLNIENIE SPECIFICATION	Ogółem Total		Rolnictwo, łowiectwo i leśnictwo; rybactwo Agriculture, hunting and forestry; fishing	Przemysł i budownictwo Industry and construction	Usługi Services	
	ogółem total	w tym kobiety of which women			rynkowe market	nierynkowe non-market
<b>WOJEWÓDZTWO</b> ..... <i>VOIVODSHIP</i>	<b>189100</b>	<b>97058</b>	<b>3292</b>	<b>57553</b>	<b>60437</b>	<b>67818</b>
<b>PODREGION BIAŁOSTOCKO- -SUWALSKI</b> ..... <i>SUBREGION</i>	<b>152280</b>	<b>77976</b>	<b>2659</b>	<b>45814</b>	<b>50368</b>	<b>53439</b>
POWIAT AUGUSTOWSKI .....	7817	3872	260	3067	1806	2684
<b>Gmina miejska</b> <i>Urban gmina</i>						
Augustów .....	6553	3188	#	2909	#	2017
<b>Gmina miejsko-wiejska</b> <i>Urban-rural gmina</i>						
Lipsk .....	277	162	#	34	#	156
w tym miasto .....	240	142	#	34	#	138
<i>of which city</i>						
<b>Gminy wiejskie</b> <i>Rural gminas</i>						
Augustów .....	263	131	23	74	50	116
Bargłów Kościelny .....	228	141	#	#	57	130
Nowinka .....	138	78	#	#	21	65
Płaska .....	165	71	67	-	17	81
Sztabin .....	193	101	19	31	24	119
POWIAT BIAŁOSTOCKI .....	15489	7066	592	6146	3499	5252
<b>Gminy miejsko-wiejskie</b> <i>Urban-rural gminas</i>						
Choroszcz .....	2292	1220	24	459	617	1192
w tym miasto .....	1594	991	#	306	#	1143
<i>of which city</i>						
Czarna Białostocka .....	1165	472	84	615	191	275
w tym miasto .....	1018	433	#	551	#	234
<i>of which city</i>						
Łapy .....	3538	1555	#	1683	#	1046
w tym miasto .....	3196	1364	#	1567	#	879
<i>of which city</i>						
Supraśl .....	2013	696	80	1136	461	336
w tym miasto .....	495	307	31	69	102	293
<i>of which city</i>						
Suraż .....	124	46	#	#	51	49
w tym miasto .....	93	37	#	#	33	38
<i>of which city</i>						

<sup>a</sup> Według faktycznego miejsca pracy; bez podmiotów gospodarczych o liczbie pracujących do 9 osób oraz pracujących w gospodarstwach indywidualnych w rolnictwie.

<sup>a</sup> By the actual workplace; excluding economic entities employing up to 9 persons as well as persons employed on private farms in agriculture.

TABL. 1 (21). **PRACUJĄCY<sup>a</sup> W 2005 R. (cd.)**  
Stan w dniu 31 XII  
**EMPLOYED PERSONS<sup>a</sup> IN 2005 (cont.)**  
As of 31 XII

WYSZCZEGÓLNIENIE SPECIFICATION	Ogółem Total		Rolnictwo, łowiectwo i leśnictwo; rybactwo Agriculture, hunting and forestry; fishing	Przemysł i budownictwo Industry and construction	Usługi Services	
	ogółem total	w tym kobiety of which women			rynkowe market	nierynkowe non-market
POWIAT BIAŁOSTOCKI (dok.) (cont.)						
<b>Gminy miejsko-wiejskie (dok.)</b> Urban-rural gminas (cont.)						
Tykocin .....	371	209	14	70	102	185
w tym miasto .....	249	149	#	#	34	159
of which city						
Wasilków .....	1008	488	#	519	#	237
w tym miasto .....	929	457	#	511	#	209
of which city						
Zabłudów .....	800	452	68	251	154	327
w tym miasto .....	268	181	#	#	76	142
of which city						
<b>Gminy wiejskie</b> Rural gminas						
Dobrzyniewo Duże .....	360	179	15	148	57	140
Gródek .....	832	288	124	280	136	292
Juchnowiec Kościelny .....	1711	711	51	785	349	526
Michałowó .....	830	486	86	144	193	407
Poświętne .....	157	82	10	-	73	74
Turośń Kościelna .....	159	105	#	#	22	104
Zawady .....	129	77	#	#	50	62
POWIAT BIELSKI .....	8348	4067	270	3301	2082	2695
<b>Gminy miejskie</b> Urban gminas						
Bielsk Podlaski .....	6610	3172	62	2988	1711	1849
Brańsk .....	651	296	13	206	189	243
<b>Gminy wiejskie</b> Rural gminas						
Bielsk Podlaski .....	215	108	69	#	#	106
Boćki .....	149	106	#	#	23	111
Brańsk .....	192	97	20	59	25	88
Orla .....	180	90	#	#	59	72
Rudka .....	189	98	44	#	#	125
Wyszki .....	162	100	#	#	33	101
POWIAT HAJNOWSKI .....	8910	4018	346	2686	3255	2623
<b>Gmina miejska</b> Urban gmina						
Hajnówka .....	4904	2585	36	1894	1200	1774
<b>Gmina miejsko-wiejska</b> Urban-rural gmina						
Kleszczele .....	238	130	12	124	41	61
w tym miasto .....	221	125	#	122	#	61
of which city						
<b>Gminy wiejskie</b> Rural gminas						
Białowieża .....	651	369	#	#	343	209
Czeremcha .....	597	184	#	#	358	160
Czyże .....	99	59	8	#	#	57
Dubicze Cerkiewne .....	204	103	28	121	7	48
Hajnówka .....	357	115	#	239	#	62
Narew .....	1308	262	106	67	1036	99
Narewka .....	552	211	58	114	227	153

<sup>a</sup> Według faktycznego miejsca pracy; bez podmiotów gospodarczych o liczbie pracujących do 9 osób oraz pracujących w gospodarstwach indywidualnych w rolnictwie.

<sup>a</sup> By the actual workplace; excluding economic entities employing up to 9 persons as well as persons employed on private farms in agriculture.

TABL. 1 (21). **PRACUJĄCY<sup>a</sup> W 2005 R. (cd.)**  
Stan w dniu 31 XII  
**EMPLOYED PERSONS<sup>a</sup> IN 2005 (cont.)**  
As of 31 XII

WYSZCZEGÓLNIENIE SPECIFICATION	Ogółem Total		Rolnictwo, łowiectwo i leśnictwo; rybactwo Agriculture, hunting and forestry; fishing	Przemysł i budownictwo Industry and construction	Usługi Services	
	ogółem total	w tym kobiety of which women			rynkowe market	nierynkowe non-market
POWIAT MONIECKI .....	3351	1914	142	668	774	1767
<b>Gminy miejsko-wiejskie</b> <i>Urban-rural gminas</i>						
Goniądz .....	409	211	#	#	173	197
w tym miasto .....	247	151	#	#	61	152
<i>of which city</i>						
Knyszyn .....	404	208	62	76	81	185
w tym miasto .....	288	173	3	53	81	151
<i>of which city</i>						
Mońki .....	1899	1068	44	493	411	951
w tym miasto .....	1800	1035	39	435	409	917
<i>of which city</i>						
<b>Gminy wiejskie</b> <i>Rural gminas</i>						
Jasionówka .....	111	79	#	#	19	83
Jaświły .....	220	139	#	#	46	139
Krypno .....	172	107	#	#	27	99
Trzcianne .....	136	102	#	#	17	113
POWIAT SEJNEŃSKI .....	1996	1164	90	273	467	1166
<b>Gmina miejska</b> <i>Urban gmina</i>						
Sejny .....	1241	718	-	167	332	742
<b>Gminy wiejskie</b> <i>Rural gminas</i>						
Giby .....	196	106	#	-	#	98
Krasnopol .....	152	94	#	#	33	110
Puńsk .....	332	206	9	87	76	160
Sejny .....	75	40	#	#	#	56
POWIAT SIEMIATYCKI .....	5153	2695	143	1401	1688	1921
<b>Gmina miejska</b> <i>Urban gmina</i>						
Siemiatycze .....	3321	1721	8	1063	1152	1098
<b>Gmina miejsko-wiejska</b> <i>Urban-rural gmina</i>						
Drohiczyn .....	350	228	9	46	112	183
w tym miasto .....	237	161	#	#	95	107
<i>of which city</i>						
<b>Gminy wiejskie</b> <i>Rural gminas</i>						
Dziadkowice .....	151	75	#	#	39	71
Grodzisk .....	213	119	18	42	60	93
Mielnik .....	296	118	19	41	162	74
Milejczyce .....	85	45	12	-	13	60
Nurzec-Stacja .....	243	154	47	24	63	109
Perlejewo .....	96	66	#	#	13	72
Siemiatycze .....	398	169	16	147	74	161

<sup>a</sup> Według faktycznego miejsca pracy; bez podmiotów gospodarczych o liczbie pracujących do 9 osób oraz pracujących w gospodarstwach indywidualnych w rolnictwie.

<sup>a</sup> By the actual workplace; excluding economic entities employing up to 9 persons as well as persons employed on private farms in agriculture.

TABL. 1 (21). **PRACUJĄCY<sup>a</sup> W 2005 R. (cd.)**  
Stan w dniu 31 XII  
**EMPLOYED PERSONS<sup>a</sup> IN 2005 (cont.)**  
As of 31 XII

WYSZCZEGÓLNIENIE SPECIFICATION	Ogółem Total		Rolnictwo, łowiectwo i leśnictwo; rybactwo Agriculture, hunting and forestry; fishing	Przemysł i budownictwo Industry and construction	Usługi Services	
	ogółem total	w tym kobiety of which women			rynkowe market	nierynkowe non-market
POWIAT SOKÓLSKI .....	7958	4038	246	2288	2056	3368
<b>Gminy miejsko-wiejskie</b> Urban-rural gminas						
Dąbrowa Białostocka .....	1120	649	12	255	298	555
w tym miasto .....	943	563	4	227	282	430
of which city						
Sokółka .....	4612	2199	40	1731	1194	1647
w tym miasto .....	4460	2113	33	1696	1177	1554
of which city						
Suchowola .....	404	244	15	19	167	203
w tym miasto .....	324	205	4	19	145	156
of which city						
<b>Gminy wiejskie</b> Rural gminas						
Janów .....	229	130	#	#	30	147
Korycin .....	247	121	10	78	80	79
Krynki .....	252	144	#	#	47	113
Kuźnica .....	574	269	16	42	122	394
Nowy Dwór .....	93	59	9	-	23	61
Sidra .....	206	124	#	#	76	90
Szudziałowo .....	221	99	67	56	19	79
POWIAT SUWAŃSKI .....	2477	1191	100	968	485	924
<b>Gminy wiejskie</b> Rural gminas						
Bakałarzewo .....	157	84	12	12	49	84
Filipów .....	236	138	#	#	30	110
Jeleniewo .....	116	79	#	#	32	70
Przerośl .....	125	93	#	#	13	111
Raczki .....	322	201	#	#	123	166
Rutka-Tartak .....	80	50	#	#	13	49
Suwałki .....	1062	341	36	787	141	98
Szypłiszki .....	277	139	#	#	70	167
Wiżajny .....	102	66	#	#	14	69
MIASTA NA PRAWACH POWIATU: CITIES WITH POWIAT STATUS:						
Białystok .....	74655	39825	396	18548	29657	26054
Suwałki .....	16126	8126	74	6468	4599	4985
<b>PODREGION ŁÓŻYŃSKI</b> SUBREGION	<b>36820</b>	<b>19082</b>	<b>633</b>	<b>11739</b>	<b>10069</b>	<b>14379</b>
POWIAT GRAJEWSKI .....	5974	2831	134	2223	1372	2245
<b>Gmina miejska</b> Urban gmina						
Grajewo .....	4466	2003	6	1903	1041	1516

<sup>a</sup> Według faktycznego miejsca pracy; bez podmiotów gospodarczych o liczbie pracujących do 9 osób oraz pracujących w gospodarstwach indywidualnych w rolnictwie.

<sup>a</sup> By the actual workplace; excluding economic entities employing up to 9 persons as well as persons employed on private farms in agriculture.



TABL. 1 (21). **PRACUJĄCY<sup>a</sup> W 2005 R. (cd.)**  
Stan w dniu 31 XII  
**EMPLOYED PERSONS<sup>a</sup> IN 2005 (cont.)**  
As of 31 XII

WYSZCZEGÓLNIENIE SPECIFICATION	Ogółem Total		Rolnictwo, łowiectwo i leśnictwo; rybactwo Agriculture, hunting and forestry; fishing	Przemysł i budownictwo Industry and construction	Usługi Services	
	ogółem total	w tym kobiety of which women			rynkowe market	nierynkowe non-market
POWIAT GRAJEWSKI (dok.) (cont.)						
<b>Gminy miejsko-wiejskie</b> Urban-rural gminas						
Rajgród .....	393	194	50	101	126	116
w tym miasto .....	284	141	#	#	94	86
of which city						
Szczuczyn .....	554	293	14	140	123	277
w tym miasto .....	470	240	#	#	112	217
of which city						
<b>Gminy wiejskie</b> Rural gminas						
Grajewo .....	218	132	#	#	28	117
Radziłów .....	186	118	#	#	40	106
Wąsosz .....	157	91	#	#	14	113
POWIAT KOLNEŃSKI .....	3197	1691	68	844	684	1601
<b>Gmina miejska</b> Urban gmina						
Kolno .....	2042	1037	#	#	559	869
<b>Gmina miejsko-wiejska</b> Urban-rural gmina						
Stawiski .....	398	184	8	163	43	184
w tym miasto .....	374	168	3	163	43	165
of which city						
<b>Gminy wiejskie</b> Rural gminas						
Grabowo .....	161	99	#	#	10	122
Kolno .....	202	111	13	52	9	128
Mały Płock .....	197	134	#	#	36	150
Turośl .....	197	126	22	-	27	148
POWIAT ŁOMŻYŃSKI .....	3178	1548	167	1238	602	1171
<b>Gminy miejsko-wiejskie</b> Urban-rural gminas						
Jedwabne .....	290	144	4	78	51	157
w tym miasto .....	252	119	-	78	51	123
of which city						
Nowogród .....	297	171	#	#	169	97
w tym miasto .....	266	154	#	#	166	84
of which city						
<b>Gminy wiejskie</b> Rural gminas						
Łomża .....	562	216	15	387	66	94
Miastkowo .....	310	122	9	175	19	107
Piątnica .....	967	475	45	449	186	287
Przytuły .....	101	49	#	#	20	61
Śniadowo .....	322	160	#	#	59	135
Wizna .....	149	106	21	#	#	107
Zbójna .....	180	105	38	#	#	126

a Według faktycznego miejsca pracy; bez podmiotów gospodarczych o liczbie pracujących do 9 osób oraz pracujących w gospodarstwach indywidualnych w rolnictwie.

a By the actual workplace; excluding economic entities employing up to 9 persons as well as persons employed on private farms in agriculture.

TABL. 1 (21). **PRACUJĄCY<sup>a</sup> W 2005 R. (dok.)**  
Stan w dniu 31 XII  
**EMPLOYED PERSONS<sup>a</sup> IN 2005 (cont.)**  
As of 31 XII

WYSZCZEGÓLNIENIE SPECIFICATION	Ogółem Total		Rolnictwo, łowiectwo i leśnictwo; rybactwo Agriculture, hunting and forestry; fishing	Przemysł i budownictwo Industry and construction	Usługi Services	
	ogółem total	w tym kobiety of which women			rynkowe market	nierynkowe non-market
POWIAT WYSOKOMAZOWIECKI ...	6750	3462	142	2772	1497	2339
<b>Gmina miejska</b> Urban gmina						
Wysokie Mazowieckie .....	2725	1437	5	1107	556	1057
<b>Gmina miejsko-wiejska</b> Urban-rural gmina						
Ciechanowiec .....	1039	533	23	391	275	350
w tym miasto .....	928	455	#	391	#	281
of which city						
<b>Gminy wiejskie</b> Rural gminas						
Czyżew-Osada .....	1226	527	9	926	104	187
Klukowo .....	182	105	10	44	44	84
Kobylin-Borzymy .....	153	102	#	#	49	96
Kulesze Kościelne .....	104	69	#	#	12	77
Nowe Piekuty .....	169	104	9	-	62	98
Sokoły .....	332	221	#	#	101	177
Szepietowo .....	665	284	27	213	287	138
Wysokie Mazowieckie .....	155	80	13	60	7	75
POWIAT ZAMBROWSKI .....	4866	2572	62	1493	1262	2049
<b>Gmina miejska</b> Urban gmina						
Zambrów .....	3716	2015	11	1287	1044	1374
<b>Gminy wiejskie</b> Rural gminas						
Kołaki Kościelne .....	110	69	#	#	25	59
Rutki .....	256	125	#	#	37	167
Szumowo .....	289	144	8	66	101	114
Zambrów .....	495	219	30	75	55	335
MIASTO NA PRAWACH POWIATU: CITY WITH POWIAT STATUS:						
Łomża .....	12855	6978	60	3169	4652	4974

<sup>a</sup> Według faktycznego miejsca pracy; bez podmiotów gospodarczych o liczbie pracujących do 9 osób oraz pracujących w gospodarstwach indywidualnych w rolnictwie.

<sup>a</sup> By the actual workplace; excluding economic entities employing up to 9 persons as well as persons employed on private farms in agriculture.

TABL. 2 (22). **PRACUJĄCY<sup>a</sup> WEDŁUG RODZAJÓW DZIAŁALNOŚCI W 2005 R.**  
Stan w dniu 31 XII  
**EMPLOYED PERSONS<sup>a</sup> BY KIND OF ACTIVITIES IN 2005**  
As of 31 XII

WYSZCZEGÓLNIENIE SPECIFICATION	Ogółem Total	Rolnictwo, łowiectwo i leśnictwo; rybactwo Agriculture, hunting and forestry; fishing	Przemysł i budownictwo Industry and construction	Usługi Services	
				rynkowe market	nierynkowe non-market
<b>WOJEWÓDZTWO ..... VOIVODSHIP</b>	<b>325390</b>	<b>138418</b>	<b>57553</b>	<b>61586</b>	<b>67833</b>
<b>Podregion białostocko-suwalski ..... Subregion</b>	<b>240787</b>	<b>90352</b>	<b>45814</b>	<b>51178</b>	<b>53443</b>
Powiaty: Powiats:					
augustowski .....	16245	8664	3067	1830	2684
białostocki .....	29531	14604	6146	3529	5252
bielski .....	19314	11233	3301	2085	2695
hajnowski .....	15020	6426	2686	3285	2623
moniecki .....	12393	9175	668	781	1769
sejneński .....	6147	4225	273	483	1166
siemiatycki .....	15336	10324	1401	1690	1921
sokólski .....	23297	15569	2288	2070	3370
suwalski .....	10880	8502	968	486	924
Miasta na prawach powiatu: Cities with powiat status:					
Białystok .....	76054	1211	18548	30241	26054
Suwałki .....	16570	419	6468	4698	4985
<b>Podregion łomżyński ..... Subregion</b>	<b>84603</b>	<b>48066</b>	<b>11739</b>	<b>10408</b>	<b>14390</b>
Powiaty: Powiats:					
grajewski .....	12668	6809	2223	1391	2245
kolneński .....	11772	8642	844	685	1601
łomżyński .....	14921	11898	1238	612	1173
wysokomazowiecki .....	20177	13554	2772	1507	2344
zambrowski .....	11324	6512	1493	1266	2053
Miasto na prawach powiatu: City with powiat status:					
Łomża .....	13741	651	3169	4947	4974

<sup>a</sup> Według faktycznego miejsca pracy; bez podmiotów gospodarczych o liczbie pracujących do 9 osób; łącznie z pracującymi w gospodarstwach indywidualnych w rolnictwie; patrz uwagi ogólne, ust. 4 na str. 19.

<sup>a</sup> By the actual workplace; excluding economic entities employing up to 9 persons; including persons employed on private farms in agriculture; see general notes, item 4 on page 19.

TABL. 3 (23). **ZATRUDNIENIE I WYNAGRODZENIA<sup>a</sup> W 2005 R.**  
**PAID EMPLOYMENT AS WELL AS WAGES AND SALARIES<sup>a</sup> IN 2005**

WYSZCZEGÓLNIENIE SPECIFICATION	Ogółem Total	Sektor Sector		Rolnictwo, łowiectwo i leśnictwo; rybactwo <i>Agriculture, hunting and forestry; fishing</i>	Przemysł i budow- nictwo <i>Industry and construction</i>	Usługi Services	
		publiczny public	prywatny private			rynkowe market	nie- rynkowe non- -market
PRZECIĘTNE ZATRUDNIENIE AVERAGE PAID EMPLOYMENT							
<b>WOJEWÓDZTWO .....</b> <i>VOIVODSHIP</i>	<b>173387</b>	<b>88379</b>	<b>85008</b>	<b>2281</b>	<b>54524</b>	<b>49379</b>	<b>67203</b>
<b>Podregion białostocko- -suwalski .....</b> <i>Subregion</i>	<b>139748</b>	<b>70387</b>	<b>69361</b>	<b>1989</b>	<b>43800</b>	<b>40424</b>	<b>53535</b>
Powiaty: <i>Powiats:</i>							
augustowski .....	7124	2875	4249	207	3092	1347	2478
białostocki .....	13199	5360	7839	410	5557	2530	4702
bielski .....	6717	3242	3475	171	2357	1620	2569
hajnowski .....	7271	3205	4066	273	2629	1994	2375
moniecki .....	3082	2111	971	86	819	449	1728
sejneński .....	1651	1289	362	85	103	366	1097
siemiatycki .....	4173	2410	1763	90	1198	1075	1810
sokólski .....	5981	3358	2623	121	1882	1114	2864
suwalski .....	1942	1046	896	11	651	449	831
Miasta na prawach powiatu: <i>Cities with powiat status:</i>							
Białystok .....	73424	38733	34691	449	18793	25677	28505
Suwałki .....	15184	6758	8426	86	6719	3803	4576
<b>Podregion łomżyński .....</b> <i>Subregion</i>	<b>33639</b>	<b>17992</b>	<b>15647</b>	<b>292</b>	<b>10724</b>	<b>8955</b>	<b>13668</b>
Powiaty: <i>Powiats:</i>							
grajewski .....	6077	2559	3518	89	3230	567	2191
kolneński .....	2415	1753	662	16	484	379	1536
łomżyński .....	2673	1285	1388	64	1073	423	1113
wysokomazowiecki .....	5450	2766	2684	33	1925	1289	2203
zambrowski .....	3979	2737	1242	7	1233	856	1883
Miasto na prawach powiatu: <i>City with powiat status:</i>							
Łomża .....	13045	6892	6153	83	2779	5441	4742

<sup>a</sup> Bez podmiotów gospodarczych o liczbie pracujących do 9 osób oraz zatrudnionych za granicą, fundacji, stowarzyszeń i innych organizacji; łącznie z jednostkami sfery budżetowej niezależnie od liczby pracujących; według siedziby zarządu jednostki.

<sup>a</sup> Excluding economic entities employing up to 9 persons as well as persons employed abroad, foundations, associations and other organizations; including entities of the budgetary sphere regardless of the number of employees; by seat of management of unit.

TABL. 3 (23). **ZATRUDNIENIE I WYNAGRODZENIA<sup>a</sup> W 2005 R. (dok.)**  
**PAID EMPLOYMENT AS WELL AS WAGES AND SALARIES<sup>a</sup> IN 2005 (cont.)**

WYSZCZEGÓLNIENIE SPECIFICATION	Ogółem Total	Sektor Sector		Rolnictwo, łowiectwo i leśnictwo; rybactwo <i>Agriculture, hunting and forestry; fishing</i>	Przemysł i budow- nictwo <i>Industry and construction</i>	Usługi Services	
		publiczny public	prywatny private			rynkowe market	nie- rynkowe non- -market
PRZECIĘTNE MIESIĘCZNE WYNAGRODZENIA BRUTTO w zł AVERAGE MONTHLY GROSS WAGES AND SALARIES in zł							
<b>WOJEWÓDZTWO .....</b> <i>VOIVODSHIP</i>	<b>2192,77</b>	<b>2451,50</b>	<b>1923,77</b>	<b>3016,89</b>	<b>2056,47</b>	<b>2022,40</b>	<b>2400,56</b>
<b>Podregion białostocko- -suwalski .....</b> <i>Subregion</i>	<b>2220,99</b>	<b>2502,30</b>	<b>1935,52</b>	<b>3023,76</b>	<b>2065,84</b>	<b>2067,95</b>	<b>2433,67</b>
Powiaty: <i>Powiats:</i>							
augustowski .....	2693,94	2457,72	2853,77	4199,68	3333,96	1756,38	2279,19
białostocki .....	1923,23	2191,71	1739,66	3396,52	1752,12	1833,58	2045,24
bielski .....	2106,20	2263,34	1959,60	3644,83	2083,03	1797,38	2219,79
hajnowski .....	1875,20	2132,88	1672,09	2935,35	1528,30	2012,93	2021,71
moniecki .....	2023,28	2163,32	1718,83	3140,50	1749,75	1883,74	2133,58
sejneński .....	2007,29	2148,04	1506,12	3937,75	1231,31	1689,57	2036,58
siemiatycki .....	1984,16	2290,23	1565,76	3405,65	1596,05	1770,84	2297,05
sokólski .....	2015,59	2239,77	1728,60	2429,55	1765,35	1751,16	2265,40
suwalski .....	1992,83	2277,00	1661,08	1424,24	1585,19	2040,52	2293,92
Miasta na prawach powiatu: <i>Cities with powiat status:</i>							
Białystok .....	2365,00	2692,25	1999,62	1896,96	2231,28	2173,66	2632,89
Suwałki .....	2016,47	2383,17	1722,36	2965,89	1749,14	2002,73	2402,58
<b>Podregion łomżyński .....</b> <i>Subregion</i>	<b>2075,50</b>	<b>2252,76</b>	<b>1871,67</b>	<b>2970,09</b>	<b>2018,18</b>	<b>1816,78</b>	<b>2270,87</b>
Powiaty: <i>Powiats:</i>							
grajewski .....	2330,75	2227,75	2405,68	3207,12	2510,41	1727,32	2186,46
kolneński .....	1989,20	2125,51	1628,25	1069,79	1652,57	1905,06	2125,62
łomżyński .....	2136,54	2358,35	1931,20	3116,15	1969,78	1826,81	2358,69
wysokomazowiecki .....	2015,32	2193,66	1831,52	1635,35	1954,55	1729,62	2241,27
zambrowski .....	1904,32	2100,05	1472,99	1719,05	1406,49	1717,72	2315,81
Miasto na prawach powiatu: <i>City with powiat status:</i>							
Łomża .....	2037,41	2359,08	1677,11	3605,82	1843,89	1855,41	2332,21

<sup>a</sup> Bez podmiotów gospodarczych o liczbie pracujących do 9 osób oraz zatrudnionych za granicą, fundacji, stowarzyszeń i innych organizacji; łącznie z jednostkami sfery budżetowej niezależnie od liczby pracujących; według siedziby zarządu jednostki.

<sup>a</sup> Excluding economic entities employing up to 9 persons as well as persons employed abroad, foundations, associations and other organizations; including entities of the budgetary sphere regardless of the number of employees; by seat of management of unit.

TABL. 4 (24). **PODSTAWOWE DANE O BEZROBOTNYCH ZAREJESTROWANYCH W 2005 R.**  
Stan w dniu 31 XII  
**BASIC DATA ON REGISTERED UNEMPLOYED PERSONS IN 2005**  
As of 31 XII

WYSZCZEGÓLNIENIE SPECIFICATION	Bezrobotni zarejestrowani Registered unemployed persons					Stopa bezrobocia zarejestro- wanego w % Registered unem- ployment rate in %	Bezrobotni nowo zarejestro- wani <sup>a</sup> Newly regis- tered unem- ployed persons <sup>a</sup>	Bezrobotni wyrejestro- wani <sup>a</sup> Persons removed from unemploy- ment rolls <sup>a</sup>	Oferty pracy Job offers
	ogółem total	z ogółem of total							
		kobiety women	dotych- czas nie- pracujący previ- ously not em- ployed	zwolnieni z przy- czyn doty- czących zakładu pracy termi- nated for company reasons	posiadają- cy prawo do zasiłku posses- sing benefit rights				
<b>WOJEWÓDZTWO VOIVODSHIP</b>	<b>73193</b>	<b>36819</b>	<b>20024</b>	<b>1659</b>	<b>8418</b>	<b>15,6</b>	<b>81066</b>	<b>83998</b>	<b>193</b>
<b>Podregion białostocko- -suwalski .....</b> Subregion	<b>51286</b>	<b>25847</b>	<b>13637</b>	<b>1323</b>	<b>5931</b>	<b>14,8</b>	<b>60523</b>	<b>61966</b>	<b>193</b>
Powiaty: Powiats:									
augustowski .....	4973	2393	1437	70	438	20,2	5049	5351	2
białostocki .....	7733	3888	2170	287	988	17,3	9237	9178	2
bielski .....	2629	1318	630	49	335	10,4	3086	3069	16
hajnowski .....	2542	1220	532	52	383	12,0	3223	3056	-
moniecki .....	1956	901	642	51	163	12,2	1698	1739	2
sejneński .....	2193	952	707	17	321	23,4	2101	2236	27
siemiatycki .....	1916	888	563	43	206	9,8	2012	1939	-
sokólski .....	5366	2545	1612	192	443	16,9	5145	5366	-
suwalski .....	2162	1099	638	22	208	14,7	2337	2587	13
Miasta na prawach powiatu: Cities with powiat status:									
Białystok .....	14857	7733	3743	430	1793	13,2	20262	20565	55
Suwałki .....	4959	2910	963	110	653	18,8	6373	6880	76
<b>Podregion łomżyński ..</b> Subregion	<b>21907</b>	<b>10972</b>	<b>6387</b>	<b>336</b>	<b>2487</b>	<b>17,9</b>	<b>20543</b>	<b>22032</b>	<b>-</b>
Powiaty: Powiats:									
grajewski .....	4793	2375	1277	93	702	24,3	3912	4115	-
kolneński .....	3003	1367	931	18	255	18,4	3060	3581	-
łomżyński .....	3001	1495	881	47	344	15,1	2537	2720	-
wysokomazowiecki	2999	1396	1311	14	245	11,6	2815	3054	-
zambrowski .....	3527	1814	1088	37	419	20,0	3421	3403	-
Miasto na prawach powiatu: City with powiat status:									
Łomża .....	4584	2525	899	127	522	19,8	4798	5159	-

a W ciągu roku.  
a During the year.

TABL. 5 (25). **BEZROBOTNI ZAREJESTROWANI WEDŁUG WIEKU I POZIOMU WYKSZTAŁCENIA  
W 2005 R.**  
Stan w dniu 31 XII  
*REGISTERED UNEMPLOYED PERSONS BY AGE AND EDUCATIONAL LEVEL IN 2005  
As of 31 XII*

WYSZCZEGÓLNIENIE <i>SPECIFICATION</i>	Ogółem <i>Total</i>	W wieku <i>Aged</i>					Z ogółem – z wykształceniem <i>Of total – with education</i>				
		24 lata i mniej <i>and less</i>	25-34	35-44	45-54	55 lat i więcej <i>and more</i>	wyż- szym <i>tertiary</i>	średnim <i>secondary</i>		zasad- niczym zawodo- wym <i>basic voca- tional</i>	gimna- zjalnym, podsta- wowym i niepeł- nym podsta- wowym <i>lower sec- ondary, primary and in- complete primary</i>
								zawodo- wym <sup>a</sup> <i>voca- tional<sup>a</sup></i>	ogólno- kształ- cącym <i>general</i>		
<b>WOJEWÓDZTWO VOIVODSHIP</b>	<b>73193</b>	<b>18318</b>	<b>19297</b>	<b>14595</b>	<b>16927</b>	<b>4056</b>	<b>5321</b>	<b>17677</b>	<b>6430</b>	<b>20930</b>	<b>22835</b>
<b>Podregion biało- stocko-suwalski .. Subregion</b>	<b>51286</b>	<b>12272</b>	<b>13342</b>	<b>10099</b>	<b>12518</b>	<b>3055</b>	<b>4367</b>	<b>12718</b>	<b>4823</b>	<b>13877</b>	<b>15501</b>
Powiaty: Powiaty:											
augustowski .....	4973	1258	1261	1043	1135	276	202	1215	428	1600	1528
białostocki .....	7733	1889	1960	1567	1870	447	549	1832	562	2300	2490
bielski .....	2629	733	659	503	603	131	194	724	251	704	756
hajnowski .....	2542	586	599	501	696	160	183	630	247	721	761
moniecki .....	1956	632	456	338	411	119	77	386	203	505	785
sejneński .....	2193	597	645	421	417	113	83	489	315	565	741
siemiatycki .....	1916	646	433	298	424	115	124	475	136	519	662
sokólski .....	5366	1452	1442	1049	1141	282	240	1446	505	1587	1588
suwalski .....	2162	703	612	399	352	96	89	558	155	617	743
Miasta na prawach powiatu: Cities with powiat status:											
Białystok .....	14857	2703	4123	2868	4131	1032	2337	3623	1506	3456	3935
Suwałki .....	4959	1073	1152	1112	1338	284	289	1340	515	1303	1512
<b>Podregion łomżyński Subregion</b>	<b>21907</b>	<b>6046</b>	<b>5955</b>	<b>4496</b>	<b>4409</b>	<b>1001</b>	<b>954</b>	<b>4959</b>	<b>1607</b>	<b>7053</b>	<b>7334</b>
Powiaty: Powiaty:											
grajewski .....	4793	1145	1398	1015	977	258	143	1068	417	1507	1658
kolneński .....	3003	936	874	594	499	100	89	573	169	1038	1134
łomżyński .....	3001	909	894	578	510	110	118	584	151	1008	1140
wysokomazowiecki	2999	1043	745	470	568	173	124	726	285	1028	836
zambrowski .....	3527	1080	932	782	618	115	150	793	272	1116	1196
Miasto na prawach powiatu: City with powiat status:											
Łomża .....	4584	933	1112	1057	1237	245	330	1215	313	1356	1370

a Łącznie z policealnym.

a Including post-secondary education.

TABL. 6 (26). **BEZROBOTNI ZAREJESTROWANI WEDŁUG CZASU POZOSTAWANIA BEZ PRACY<sup>a</sup>**  
**W 2005 R.**  
 Stan w dniu 31 XII  
*REGISTERED UNEMPLOYED PERSONS BY DURATION OF UNEMPLOYMENT<sup>a</sup> IN 2005*  
*As of 31 XII*

WYSZCZEGÓLNIENIE SPECIFICATION	Ogółem Total	Według czasu pozostawania bez pracy By duration of unemployment					
		1 miesiąc i mniej month and less	1-3	3-6	6-12	12-24	powyżej 24 miesięcy more than 24 months
<b>WOJEWÓDZTWO ..... VOIVODSHIP</b>	<b>73193</b>	<b>5594</b>	<b>12747</b>	<b>10483</b>	<b>10170</b>	<b>10119</b>	<b>24080</b>
<b>Podregion białostocko- -suwalski ..... Subregion</b>	<b>51286</b>	<b>4179</b>	<b>9224</b>	<b>7711</b>	<b>7445</b>	<b>7052</b>	<b>15675</b>
Powiaty: Powiats:							
augustowski .....	4973	303	791	697	663	697	1822
białostocki .....	7733	697	1425	1219	1160	1027	2205
bielski .....	2629	216	500	407	361	353	792
hajnowski .....	2542	207	612	345	432	377	569
moniecki .....	1956	112	289	232	299	304	720
sejneński .....	2193	111	344	251	321	319	847
siemiatycki .....	1916	167	319	263	284	283	600
sokólski .....	5366	315	795	671	769	727	2089
suwalski .....	2162	177	366	318	292	281	728
Miasta na prawach powiatu: Cities with powiat status:							
Białystok .....	14857	1376	2882	2496	2194	2053	3856
Suwałki .....	4959	498	901	812	670	631	1447
<b>Podregion łomżyński ..... Subregion</b>	<b>21907</b>	<b>1415</b>	<b>3523</b>	<b>2772</b>	<b>2725</b>	<b>3067</b>	<b>8405</b>
Powiaty: Powiats:							
grajewski .....	4793	276	702	563	607	649	1996
kolneński .....	3003	165	542	410	335	428	1123
łomżyński .....	3001	192	440	403	364	434	1168
wysokomazowiecki .....	2999	159	489	348	375	398	1230
zambrowski .....	3527	280	572	440	433	522	1280
Miasto na prawach powiatu: City with powiat status:							
Łomża .....	4584	343	778	608	611	636	1608

<sup>a</sup> Od momentu rejestracji w urzędzie pracy; przedziały zostały domknięte prawostronnie, np. w przedziale 3-6 uwzględniono osoby, które pozostawały bez pracy 3 miesiące i 1 dzień do 6 miesięcy.

<sup>a</sup> From the date of registering in a labour office; intervals were shifted upward, e.g. persons remaining unemployed from 3 months and 1 day to 6 months were included in the 3-6 interval.



TABL. 7 (27). **BEZROBOTNI ZAREJESTROWANI WEDŁUG STAŻU PRACY W 2005 R.**  
Stan w dniu 31 XII  
**REGISTERED UNEMPLOYED PERSONS BY WORK SENIORITY IN 2005**  
As of 31 XII

WYSZCZEGÓLNIENIE SPECIFICATION	Ogółem Total	Bez stażu pracy No work seniority	Ze stażem <sup>a</sup> With work seniority <sup>a</sup>					powyżej 30 lat more than 30 years
			1 rok i mniej year and less	1-5	5-10	10-20	20-30	
<b>WOJEWÓDZTWO ..... VOIVODSHIP</b>	<b>73193</b>	<b>20024</b>	<b>11467</b>	<b>14044</b>	<b>8764</b>	<b>10757</b>	<b>7126</b>	<b>1011</b>
<b>Podregion białostocko- -suwalski ..... Subregion</b>	<b>51286</b>	<b>13637</b>	<b>7596</b>	<b>9568</b>	<b>6231</b>	<b>7956</b>	<b>5486</b>	<b>812</b>
Powiaty: Powiats:								
augustowski .....	4973	1437	547	1018	722	775	414	60
białostocki .....	7733	2170	1058	1242	936	1276	929	122
bielski .....	2629	630	361	537	321	456	274	50
hajnowski .....	2542	532	589	449	253	360	287	72
moniecki .....	1956	642	335	344	199	263	152	21
sejneński .....	2193	707	433	466	229	216	128	14
siemiatycki .....	1916	563	210	440	211	276	191	25
sokólski .....	5366	1612	656	1043	663	882	454	56
suwalski .....	2162	638	366	553	264	213	121	7
Miasta na prawach powiatu: Cities with powiat status:								
Białystok .....	14857	3743	2323	2364	1731	2426	1951	319
Suwałki .....	4959	963	718	1112	702	813	585	66
<b>Podregion łomżyński ..... Subregion</b>	<b>21907</b>	<b>6387</b>	<b>3871</b>	<b>4476</b>	<b>2533</b>	<b>2801</b>	<b>1640</b>	<b>199</b>
Powiaty: Powiats:								
grajewski .....	4793	1277	705	1103	624	674	362	48
kolneński .....	3003	931	638	666	334	267	154	13
łomżyński .....	3001	881	655	634	359	292	166	14
wysokomazowiecki .....	2999	1311	466	460	252	312	172	26
zambrowski .....	3527	1088	396	754	447	535	267	40
Miasto na prawach powiatu: City with powiat status:								
Łomża .....	4584	899	1011	859	517	721	519	58

a Przedziały zostały domknięte prawostronnie, np. w przedziale 1-5 uwzględniono osoby, które pracowały 1 rok i 1 dzień do 5 lat.  
a Intervals were shifted upward, e.g. persons who worked 1 year and 1 day to 5 years were included in the 1-5 interval.

TABL. 8 (28). **ZATRUDNIENI W WARUNKACH ZAGROŻENIA<sup>a</sup> W 2005 R.**  
**PERSONS WORKING IN HAZARDOUS CONDITIONS<sup>a</sup> IN 2005**

WYSZCZEGÓLNIENIE SPECIFICATION	Ogółem Grand total		Zagrożenia związane Hazard connected with					
	ogółem grand total	w tym przez jedną grupę czynników of which one group of factors	ze środowiskiem pracy work environment		z uciążliwością pracy strenuous conditions		z maszynami szczególnie niebezpiecznymi particularly dangerous machinery	
			razem total	w tym przez jedną grupę czynników of which one group of factors	razem total	w tym przez jedną grupę czynników of which one group of factors	razem total	w tym przez jedną grupę czynników of which one group of factors
<b>WOJEWÓDZTWO VOIVODSHIP</b>	<b>8591</b>	<b>6397</b>	<b>4706</b>	<b>3206</b>	<b>2435</b>	<b>2223</b>	<b>1450</b>	<b>968</b>
<b>Podregion białostocko-suwalski .. Subregion</b>	<b>7406</b>	<b>5323</b>	<b>4060</b>	<b>2607</b>	<b>2144</b>	<b>1938</b>	<b>1202</b>	<b>778</b>
Powiaty: Powiats:								
augustowski .....	209	205	94	94	98	98	17	13
białostocki .....	528	325	269	206	20	20	239	99
bielski .....	151	122	98	73	-	-	53	49
hajnowski .....	206	200	116	116	30	30	60	54
moniecki .....	39	14	22	5	4	-	13	9
sejneński .....	78	69	30	24	28	28	20	17
siemiatycki .....	292	273	245	226	5	5	42	42
sokólski .....	270	270	221	221	36	36	13	13
suwalski .....	284	37	152	17	4	4	128	16
Miasta na prawach powiatu: Cities with powiat status:								
Białystok .....	3789	3129	1842	1410	1663	1503	284	216
Suwałki .....	1560	679	971	215	256	214	333	250
<b>Podregion łomżyński Subregion</b>	<b>1185</b>	<b>1074</b>	<b>646</b>	<b>599</b>	<b>291</b>	<b>285</b>	<b>248</b>	<b>190</b>
Powiaty: Powiats:								
grajewski .....	327	314	182	173	120	118	25	23
kolneński .....	44	44	42	42	-	-	2	2
łomżyński .....	117	70	38	38	2	2	77	30
wysokomazowiecki	174	158	69	54	69	69	36	35
zambrowski .....	312	312	209	209	69	69	34	34
Miasto na prawach powiatu: City with powiat status:								
Łomża .....	211	176	106	83	31	27	74	66

<sup>a</sup> Liczeni tylko jeden raz w grupie czynnika przeważającego, tzn. mającego największe szkodliwe znaczenie na danym stanowisku pracy; dane dotyczą podmiotów, w których liczba pracujących przekracza 9 osób.

<sup>a</sup> Listed only once by predominant factor, i.e. the factor having the most hazardous effect at a given work post; data concerns entities employing more than 9 persons.

**DZIAŁ VI  
INFRASTRUKTURA KOMUNALNA.  
MIESZKANIA**

**CHAPTER VI  
MUNICIPAL INFRASTRUCTURE.  
DWELLINGS**

**TABL. 1 (29). WODOCIĄGI I KANALIZACJA W 2005 R.**  
*WATER-LINE AND SEWAGE SYSTEMS IN 2005*

WYSZCZEGÓLNIENIE <i>SPECIFICATION</i>	Sieć w km <i>Network in km</i>		Połączenia prowadzące do budynków mieszkalnych <i>Connections leading to residential buildings</i>		Zużycie wody z wodociągów w gospodarstwach domowych <i>Consumption of water from water-line systems in households</i>		Ścieki odprowadzone <sup>a</sup> w dam <sup>3</sup> <i>Waste water discharged<sup>a</sup> in dam<sup>3</sup></i>
	wodo- ciągowa rozdzielcza <i>water-line distribution</i>	kanali- zacyjna <sup>b</sup> sewage <sup>b</sup>	wodo- ciągowe water-line system	kanali- zacyjne sewage system	w dam <sup>3</sup> <i>in dam<sup>3</sup></i>	na 1 miesz- kańca w m <sup>3</sup> <i>per capita in m<sup>3</sup></i>	
	stan w dniu 31 XII <i>as of 31 XII</i>						
<b>WOJEWÓDZTWO</b> ..... <i>VOIVODSHIP</i>	<b>11006,4</b>	<b>2030,3</b>	<b>164313</b>	<b>56415</b>	<b>35359,3</b>	<b>29,4</b>	<b>32507,3</b>
<b>PODREGION BIAŁOSTOCKO- SUWAŃSKI</b> .....	<b>8021,9</b>	<b>1639,2</b>	<b>122055</b>	<b>44750</b>	<b>26502,0</b>	<b>29,7</b>	<b>27444,5</b>
POWIAT AUGUSTOWSKI .....	905,1	117,5	9159	4223	1699,2	28,8	1306,3
<b>Gmina miejska</b> <i>Urban gmina</i>							
Augustów .....	70,2	83,4	4047	3557	795,0	26,5	1183,3
<b>Gmina miejsko-wiejska</b> <i>Urban-rural gmina</i>							
Lipsk .....	79,2	9,2	624	257	69,0	12,1	73,0
w tym miasto .....	15,0	9,2	324	257	43,2	17,2	73,0
<b>Gminy wiejskie</b> <i>Rural gminas</i>							
Augustów .....	214,3	5,8	1184	74	252,9	37,9	6,5
Bargłów Kościelny .....	214,6	9,4	1118	131	317,5	55,0	15,3
Nowinka .....	64,0	2,7	423	41	36,7	13,2	4,0
Plaska .....	73,9	-	680	-	74,1	28,4	-
Sztabin .....	188,9	7,0	1083	163	154,0	28,1	24,2
POWIAT BIAŁOSTOCKI .....	1310,1	466,4	26190	11263	3699,8	26,5	2812,7
<b>Gminy miejsko-wiejskie</b> <i>Urban-rural gminas</i>							
Choroszcz .....	153,0	30,8	2101	542	325,2	25,4	268,8
w tym miasto .....	32,4	23,3	672	431	185,7	34,1	260,5
Czarna Białostocka .....	89,0	25,7	1650	551	276,5	23,8	186,7
w tym miasto .....	34,1	18,5	1095	443	225,7	23,6	176,2
Łapy .....	107,9	85,4	3929	2789	578,7	25,0	957,3
w tym miasto .....	31,5	36,7	1947	1845	419,0	25,3	864,7
Supraśl .....	71,6	68,0	2712	2460	266,5	21,2	319,5
w tym miasto .....	20,8	20,6	1030	1005	112,8	24,9	200,2
Suraż .....	37,8	17,3	630	159	52,1	25,6	8,6
w tym miasto .....	11,4	17,3	298	159	20,6	21,0	8,6

a Do kanalizacji miejskiej. b Sieć rozdzielcza i kolektory.  
a To urban sewage. b Distribution network and collectors.

TABL. 1 (29). **WODOCIĄGI I KANALIZACJA W 2005 R. (cd.)**  
**WATER-LINE AND SEWAGE SYSTEMS IN 2005 (cont.)**

WYSZCZEGÓLNIENIE SPECIFICATION	Sieć w km Network in km		Połączenia prowadzące do budynków mieszkalnych Connections leading to residential buildings		Zużycie wody z wodociągów w gospodarstwach domowych Consumption of water from water-line systems in households		Ścieki odprowadzone <sup>a</sup> w dam <sup>3</sup> Waste water discharged <sup>a</sup> in dam <sup>3</sup>
	wodo- ciągowa rozdzielcza water-line distribution	kanali- zacyjna <sup>b</sup> sewage <sup>b</sup>	wodo- ciągowe water-line system	kanali- zacyjne sewage system	w dam <sup>3</sup> in dam <sup>3</sup>	na 1 miesz- kańca w m <sup>3</sup> per capita in m <sup>3</sup>	
	stan w dniu 31 XII as of 31 XII						
POWIAT BIAŁOSTOCKI (dok.) (cont.)							
<b>Gminy miejsko-wiejskie (dok.)</b> Urban-rural gminas (cont.)							
Tykocin .....	90,5	10,6	1310	258	276,0	42,3	49,0
w tym miasto .....	9,9	9,6	477	250	70,2	36,6	44,0
of which city							
Wasilków .....	61,0	41,7	2627	1385	335,9	26,6	314,7
w tym miasto .....	25,0	25,2	1715	866	255,0	28,9	291,0
of which city							
Zabłudów .....	88,4	14,6	1558	442	218,4	18,3	65,7
w tym miasto .....	16,5	12,7	390	422	53,2	22,3	42,1
of which city							
<b>Gminy wiejskie</b> Rural gminas							
Dobrzyniewo Duże .....	126,1	17,8	2060	492	203,2	25,8	86,0
Gródek .....	49,5	25,4	1095	524	109,8	19,0	96,3
Juchnowiec Kościelny .....	148,6	53,4	2667	964	449,6	34,3	307,2
Michałowó .....	92,3	16,2	1320	254	250,8	34,2	103,2
Poświętne .....	77,1	32,7	857	163	172,9	45,5	27,1
Turośń Kościelna .....	109,1	26,8	1450	280	163,2	30,9	22,6
Zawady .....	8,2	-	224	-	21,0	6,9	-
POWIAT BIELSKI .....	742,0	93,5	13036	2699	1766,2	29,2	1040,1
<b>Gminy miejskie</b> Urban gminas							
Bielsk Podlaski .....	79,3	43,4	3422	1385	737,0	27,5	905,6
Brańsk .....	17,9	14,6	840	437	114,0	29,7	54,9
<b>Gminy wiejskie</b> Rural gminas							
Bielsk Podlaski .....	188,4	15,3	2881	282	183,3	24,5	25,0
Boćki .....	134,8	10,3	1472	345	155,7	30,6	18,0
Brańsk .....	134,2	-	1557	-	216,0	33,1	-
Orla .....	38,7	0,7	1310	8	198,3	57,7	8,5
Rudka .....	26,7	8,2	456	234	41,6	17,9	25,1
Wyszki .....	122,0	1,0	1098	8	120,3	23,9	3,0
POWIAT HAJNOWSKI .....	626,8	173,4	12189	4555	1295,2	26,6	1635,0
<b>Gmina miejska</b> Urban gmina							
Hajnówka .....	76,1	67,3	3880	2517	658,7	29,7	1359,0
<b>Gmina miejsko-wiejska</b> Urban-rural gmina							
Kleszczele .....	54,1	6,0	964	172	50,3	17,1	15,9
w tym miasto .....	13,5	5,2	356	146	24,7	16,8	15,1
of which city							

a Do kanalizacji miejskiej. b Sieć rozdzielcza i kolektory.

a To urban sewage. b Distribution network and collectors.

TABL. 1 (29). WODOCIĄGI I KANALIZACJA W 2005 R. (cd.)  
WATER-LINE AND SEWAGE SYSTEMS IN 2005 (cont.)

WYSZCZEGÓLNIENIE SPECIFICATION	Sieć w km Network in km		Połączenia prowadzące do budynków mieszkalnych Connections leading to residential buildings		Zużycie wody z wodociągów w gospodarstwach domowych Consumption of water from water-line systems in households		Ścieki odprowadzone <sup>a</sup> w dam <sup>3</sup> Waste water discharged <sup>a</sup> in dam <sup>3</sup>
	wodo- ciągowa rozdzielcza water-line distribution	kanali- zacyjna <sup>b</sup> sewage <sup>b</sup>	wodo- ciągowe water-line system	kanali- zacyjne sewage system	w dam <sup>3</sup> in dam <sup>3</sup>	na 1 miesz- kańca w m <sup>3</sup> per capita in m <sup>3</sup>	
	stan w dniu 31 XII as of 31 XII						
POWIAT HAJNOWSKI (dok.) (cont.)							
<b>Gminy wiejskie</b> Rural gminas							
Białowieża .....	29,3	24,1	663	427	115,0	43,1	111,2
Czeremcha .....	61,9	7,2	1205	170	107,4	29,0	34,0
Czyże .....	70,7	-	849	-	61,6	23,9	-
Dubicze Cerkiewne .....	67,4	7,0	812	110	45,1	23,5	1,8
Hajnówka .....	100,7	21,7	1441	387	95,6	22,0	20,0
Narew .....	80,1	4,2	1251	90	76,4	18,0	24,1
Narewka .....	86,5	35,9	1124	682	85,1	21,0	69,0
POWIAT MONIECKI .....	613,7	101,2	6965	2198	1172,1	27,1	457,5
<b>Gminy miejsko-wiejskie</b> Urban-rural gminas							
Goniadz .....	66,5	11,8	910	159	175,8	33,6	32,4
w tym miasto .....	12,0	11,8	373	159	70,6	37,0	32,4
of which city							
Knyszyn .....	68,1	17,5	1151	680	112,8	22,7	53,0
w tym miasto .....	14,1	16,7	752	655	60,6	21,3	52,6
of which city							
Mońki .....	125,9	22,5	1622	592	392,9	25,0	273,5
w tym miasto .....	27,2	22,5	915	592	249,1	23,7	273,5
of which city							
<b>Gminy wiejskie</b> Rural gminas							
Jasionówka .....	54,9	4,9	499	123	61,5	20,4	13,0
Jaświły .....	138,2	14,9	1054	249	164,7	30,2	31,0
Krypno .....	84,6	20,1	888	230	173,0	41,7	34,6
Trzcianne .....	75,5	9,5	841	165	91,4	19,3	20,0
POWIAT SEJNEŃSKI .....	423,6	19,5	3210	803	639,7	29,8	269,9
<b>Gmina miejska</b> Urban gmina							
Sejny .....	11,6	10,4	740	481	147,4	24,7	215,9
<b>Gminy wiejskie</b> Rural gminas							
Giby .....	68,3	-	476	-	100,3	33,5	-
Krasnopol .....	36,0	-	350	-	44,4	11,2	-
Puńsk .....	167,8	9,1	969	322	208,6	47,0	54,0
Sejny .....	139,9	-	675	-	139,0	33,9	-
POWIAT SIEMIATYCKI .....	748,1	54,4	9225	1260	1451,7	29,6	1144,4
<b>Gmina miejska</b> Urban gmina							
Siemiatycze .....	41,1	27,7	1309	665	468,3	30,8	1056,8
<b>Gmina miejsko-wiejska</b> Urban-rural gmina							
Drohiczyn .....	117,1	8,2	1690	207	266,0	38,8	44,4
w tym miasto .....	18,3	7,7	583	197	59,3	28,3	36,0
of which city							

a Do kanalizacji miejskiej. b Sieć rozdzielcza i kolektory.  
a To urban sewage. b Distribution network and collectors.

TABL. 1 (29). WODOCIĄGI I KANALIZACJA W 2005 R. (cd.)  
 WATER-LINE AND SEWAGE SYSTEMS IN 2005 (cont.)

WYSZCZEGÓLNIENIE SPECIFICATION	Sieć w km Network in km		Połączenia prowadzące do budynków mieszkalnych Connections leading to residential buildings		Zużycie wody z wodociągów w gospodarstwach domowych Consumption of water from water-line systems in households		Ścieki odprowadzone <sup>a</sup> w dam <sup>3</sup> Waste water discharged <sup>a</sup> in dam <sup>3</sup>
	wodo- ciągowa rozdzielcza water-line distribution	kanali- zacyjna <sup>b</sup> sewage <sup>b</sup>	wodo- ciągowe water-line system	kanali- zacyjne sewage system	w dam <sup>3</sup> in dam <sup>3</sup>	na 1 miesz- kańca w m <sup>3</sup> per capita in m <sup>3</sup>	
	stan w dniu 31 XII as of 31 XII						
<b>POWIAT SIEMIATYCKI (dok.) (cont.)</b>							
<b>Gminy wiejskie Rural gminas</b>							
Dziadkowice .....	80,2	-	689	-	109,3	35,4	-
Grodzisk .....	113,1	8,2	1062	188	168,5	36,1	19,1
Mielnik .....	77,0	-	865	-	70,7	26,2	-
Milejczyce .....	64,2	-	750	-	39,6	17,5	-
Nurzec-Stacja .....	75,6	9,7	1015	194	78,7	17,3	18,4
Perlejewo .....	57,9	-	449	-	99,9	31,7	-
Siemiatycze .....	121,9	0,6	1396	6	150,7	23,1	5,7
<b>POWIAT SOKÓLSKI .....</b>	<b>1031,2</b>	<b>127,9</b>	<b>11526</b>	<b>3701</b>	<b>1540,2</b>	<b>21,1</b>	<b>1387,7</b>
<b>Gminy miejsko-wiejskie Urban-rural gminas</b>							
Dąbrowa Białostocka .....	223,0	16,9	1731	635	305,1	23,7	384,9
w tym miasto .....	22,1	15,1	694	612	154,2	24,9	374,5
of which city							
Sokółka .....	129,8	33,7	3247	1413	537,2	20,2	791,7
w tym miasto .....	54,6	33,7	2212	1413	451,9	23,8	791,7
of which city							
Suchowola .....	204,8	18,0	1834	463	178,9	24,1	51,6
w tym miasto .....	29,2	18,0	660	463	79,8	35,2	51,6
of which city							
<b>Gminy wiejskie Rural gminas</b>							
Janów .....	108,5	8,2	783	195	120,5	27,1	19,0
Korycin .....	99,1	4,2	747	102	109,1	30,8	14,0
Krynki .....	23,4	19,3	768	411	64,5	18,5	42,0
Kuźnica .....	44,9	10,7	651	289	68,1	15,9	51,6
Nowy Dwór .....	87,7	12,5	597	145	67,0	22,7	23,7
Sidra .....	72,0	-	699	-	45,6	11,5	-
Szudziałowo .....	38,0	4,4	469	48	44,2	12,7	9,2
<b>POWIAT SUWAŃSKI .....</b>	<b>1079,4</b>	<b>78,5</b>	<b>6671</b>	<b>928</b>	<b>1009,2</b>	<b>28,6</b>	<b>211,6</b>
<b>Gminy wiejskie Rural gminas</b>							
Bakałarzewo .....	113,2	7,6	463	87	75,9	24,8	17,9
Filipów .....	137,4	3,0	845	32	130,0	28,9	22,0
Jeleniewo .....	139,2	14,6	711	118	104,1	34,6	13,9
Przerośl .....	104,2	3,0	617	60	79,3	25,7	18,0
Raczki .....	154,0	11,5	1075	309	187,5	30,4	67,9
Rutka-Tartak .....	78,6	7,6	516	92	80,4	35,2	10,9
Suwałki .....	162,8	18,9	1221	98	167,1	26,2	32,0
Szypłiszki .....	86,2	1,0	727	18	109,6	27,1	11,9
Wiżajny .....	103,8	11,3	496	114	75,3	27,7	17,1
<b>MIASTA NA PRAWACH POWIATU: CITIES WITH POWIAT STATUS:</b>							
Białystok .....	434,7	321,8	19620	10312	10254,2	35,1	13982,3
Suwałki .....	107,2	85,1	4264	2808	1974,5	28,5	3197,0

a Do kanalizacji miejskiej. b Sieć rozdzielcza i kolektory.

a To urban sewage. b Distribution network and collectors.

TABL. 1 (29). **WODOCIĄGI I KANALIZACJA W 2005 R. (cd.)**  
**WATER-LINE AND SEWAGE SYSTEMS IN 2005 (cont.)**

WYSZCZEGÓLNIENIE SPECIFICATION	Sieć w km Network in km		Połączenia prowadzące do budynków mieszkalnych Connections leading to residential buildings		Zużycie wody z wodociągów w gospodarstwach domowych Consumption of water from water-line systems in households		Ścieki odprowadzone <sup>a</sup> w dam <sup>3</sup> Waste water discharged <sup>a</sup> in dam <sup>3</sup>
	wodo- ciągowa rozdzielcza water-line distribution	kanali- zacyjna <sup>b</sup> sewage <sup>b</sup>	wodo- ciągowe water-line system	kanali- zacyjne sewage system	w dam <sup>3</sup> in dam <sup>3</sup>	na 1 miesz- kańca w m <sup>3</sup> per capita in m <sup>3</sup>	
	stan w dniu 31 XII as of 31 XII						
<b>PODREGION ŁOMŻYŃSKI .....</b> <i>SUBREGION</i>	<b>2984,5</b>	<b>391,1</b>	<b>42258</b>	<b>11665</b>	<b>8857,3</b>	<b>28,6</b>	<b>5062,8</b>
POWIAT GRAJEWSKI .....	410,7	68,3	5590	2261	1234,5	24,5	749,8
<b>Gmina miejska</b> <i>Urban gmina</i>							
Grajewo .....	36,9	37,3	1700	1423	597,8	26,3	595,1
<b>Gminy miejsko-wiejskie</b> <i>Urban-rural gminas</i>							
Rajgród .....	32,7	6,5	263	166	55,8	10,0	55,5
w tym miasto .....	7,0	5,9	119	140	18,0	10,6	43,3
<i>of which city</i>							
Szczuczyn .....	32,7	4,1	659	50	155,2	23,1	44,3
w tym miasto .....	5,7	3,4	401	43	81,3	22,6	35,9
<i>of which city</i>							
<b>Gminy wiejskie</b> <i>Rural gminas</i>							
Grajewo .....	181,8	1,0	1173	5	177,9	28,9	8,5
Radziłów .....	76,2	12,7	1028	318	154,0	30,1	24,4
Wąsosz .....	50,4	6,7	767	299	93,8	23,2	22,0
POWIAT KOLNEŃSKI .....	311,7	32,7	4214	771	685,9	17,2	399,2
<b>Gmina miejska</b> <i>Urban gmina</i>							
Kolno .....	23,7	9,9	1076	217	279,9	25,9	262,4
<b>Gmina miejsko-wiejska</b> <i>Urban-rural gmina</i>							
Stawiski .....	77,6	9,6	956	322	169,0	25,5	88,0
w tym miasto .....	10,1	9,6	292	322	77,3	31,6	88,0
<i>of which city</i>							
<b>Gminy wiejskie</b> <i>Rural gminas</i>							
Grabowo .....	59,1	5,2	512	81	33,6	9,3	22,8
Kolno .....	96,5	1,0	968	18	130,4	14,7	3,5
Mały Płock .....	50,1	1,2	589	20	52,8	10,5	6,7
Turośl .....	4,7	5,8	113	113	20,2	4,0	15,8
POWIAT ŁOMŻYŃSKI .....	694,2	55,5	9664	1735	1121,4	22,1	194,4
<b>Gminy miejsko-wiejskie</b> <i>Urban-rural gminas</i>							
Jedwabne .....	30,9	6,4	459	183	50,9	9,1	21,9
w tym miasto .....	14,8	6,4	336	183	23,2	12,0	21,9
<i>of which city</i>							
Nowogród .....	39,1	6,4	830	295	105,7	26,6	24,9
w tym miasto .....	11,8	6,4	426	295	41,0	20,4	24,9
<i>of which city</i>							

a Do kanalizacji miejskiej. b Sieć rozdzielcza i kolektory.  
a To urban sewage. b Distribution network and collectors.

TABL. 1 (29). **WODOCIĄGI I KANALIZACJA W 2005 R. (dok.)**  
**WATER-LINE AND SEWAGE SYSTEMS IN 2005 (cont.)**

WYSZCZEGÓLNIENIE SPECIFICATION	Sieć w km Network in km		Połączenia prowadzące do budynków mieszkalnych Connections leading to residential buildings		Zużycie wody z wodociągów w gospodarstwach domowych Consumption of water from water-line systems in households		Ścieki odprowadzone <sup>a</sup> w dam <sup>3</sup> Waste water discharged <sup>a</sup> in dam <sup>3</sup>
	wodo- ciągowa rozdzielcza water-line distribution	kanali- zacyjna <sup>b</sup> sewage <sup>b</sup>	wodo- ciągowe water-line system	kanali- zacyjne sewage system	w dam <sup>3</sup> in dam <sup>3</sup>	na 1 miesz- kańca w m <sup>3</sup> per capita in m <sup>3</sup>	
	stan w dniu 31 XII as of 31 XII						
POWIAT ŁOMŻYŃSKI (dok.) (cont.)							
<b>Gminy wiejskie</b> Rural gminas							
Łomża .....	138,1	16,1	2572	368	296,5	30,4	27,6
Miastkowo .....	86,4	-	848	-	71,4	16,4	-
Piątnica .....	151,8	12,8	2256	443	269,9	25,5	68,0
Przytuły .....	59,5	-	457	-	42,7	19,5	-
Śniadowo .....	116,6	3,8	1185	140	179,5	31,6	26,0
Wizna .....	46,1	10,0	685	306	72,1	16,6	26,0
Zbójna .....	25,7	-	372	-	32,7	7,5	-
POWIAT WYSOKO- MAZOWIECKI .....	957,0	79,7	12811	2381	2471,2	41,1	543,0
<b>Gmina miejska</b> Urban gmina							
Wysokie Mazowieckie .....	25,4	19,8	1295	729	233,1	25,2	262,0
<b>Gmina miejsko-wiejska</b> Urban-rural gmina							
Ciechanowiec .....	133,1	11,7	2139	398	275,3	28,8	113,0
w tym miasto .....	27,8	11,7	1065	398	116,8	23,4	113,0
of which city							
<b>Gminy wiejskie</b> Rural gminas							
Czyżew-Osada .....	137,5	14,9	1655	499	309,4	46,4	64,1
Klukowo .....	88,9	2,4	1022	63	192,4	40,8	3,8
Kobylin-Borzymy .....	80,8	-	818	-	182,5	50,0	-
Kulesze Kościelne .....	69,0	-	734	-	210,0	61,7	-
Nowe Piekuty .....	66,1	-	822	-	226,2	56,1	-
Sokoły .....	108,5	19,4	1483	328	242,3	40,5	44,3
Szepietowo .....	112,6	11,5	1610	364	353,5	47,0	55,8
Wysokie Mazowieckie .....	135,1	-	1233	-	246,5	46,7	-
POWIAT ZAMBROWSKI .....	507,1	64,7	5940	1572	1578,2	35,1	871,4
<b>Gmina miejska</b> Urban gmina							
Zambrów .....	47,4	40,2	1176	1087	734,0	32,1	786,4
<b>Gminy wiejskie</b> Rural gminas							
Kołaki Kościelne .....	53,5	-	551	-	145,9	60,0	-
Rutki .....	123,7	15,9	1069	343	144,7	23,7	75,4
Szumowo .....	97,3	-	1207	-	239,9	49,3	-
Zambrów .....	185,2	8,6	1937	142	313,7	36,0	9,6
MIASTO NA PRAWACH POWIATU: CITY WITH POWIAT STATUS:							
Łomża .....	103,8	90,2	4039	2945	1766,1	27,7	2305,0

a Do kanalizacji miejskiej. b Sieć rozdzielcza i kolektory.

a To urban sewage. b Distribution network and collectors.



TABL. 2 (30). **SIEĆ GAZOWA ORAZ ODBIORCY I ZUŻYCIE GAZU Z SIECI W GOSPODARSTWACH DOMOWYCH W 2005 R.***GAS-LINE SYSTEM AS WELL AS CONSUMERS AND CONSUMPTION OF GAS FROM GAS-LINE SYSTEM IN HOUSEHOLDS IN 2005*

WYSZCZEGÓLNIENIE SPECIFICATION	Sieć gazowa w km <i>Gas-line system in km</i>	Połączenia prowadzące do budynków mieszkalnych <i>Connections leading to residential buildings</i>	Odbiorcy gazu z sieci w tys. <i>Consumers of gas from gas-line system in thous.</i>	Zużycie gazu z sieci <sup>a</sup> <i>Consumption of gas from gas-line system<sup>a</sup></i>	
				stan w dniu 31 XII <i>as of 31 XII</i>	w hm <sup>3</sup> <i>in hm<sup>3</sup></i>
<b>WOJEWÓDZTWO</b> ..... <i>VOIVODSHIP</i>	<b>1299,4</b>	<b>21212</b>	<b>115,0</b>	<b>40,3</b>	<b>33,6</b>
<b>Podregion białostocko- -suwalski</b> ..... <i>Subregion</i>	<b>1045,7</b>	<b>18347</b>	<b>111,2</b>	<b>36,7</b>	<b>41,3</b>
Powiaty: <i>Powiats:</i>					
białostocki .....	466,3	3882	5,3	4,8	34,7
bielski .....	11,1	18	0,0	0,0	0,1
siemiatycki .....	105,1	1640	2,1	1,8	36,7
Miasta na prawach powiatu: <i>Cities with powiat status:</i>					
Białystok .....	448,9	12217	98,8	30,0	102,6
Suwałki .....	14,3	590	5,0	0,1	2,1
<b>Podregion łomżyński</b> ..... <i>Subregion</i>	<b>253,7</b>	<b>2865</b>	<b>3,8</b>	<b>3,6</b>	<b>11,4</b>
Powiaty: <i>Powiats:</i>					
łomżyński .....	23,4	85	0,1	0,2	2,9
wysokomazowiecki .....	112,4	1048	0,5	1,0	15,7
zambrowski .....	79,9	420	0,2	0,3	7,0
Miasto na prawach powiatu: <i>City with powiat status:</i>					
Łomża .....	38,0	1312	3,0	2,1	33,2

a W jednostkach naturalnych, według których następuje rozliczenie z odbiorcami.

a Consumption of gas in natural units on the basis of which settlements with clients occur.

TABL. 3 (31). ODBIORCY ORAZ ZUŻYCIĘ ENERGII ELEKTRYCZNEJ W GOSPODARSTWACH DOMOWYCH W 2005 R.

CONSUMERS AND CONSUMPTION OF ELECTRICITY IN HOUSEHOLDS IN 2005

WYSZCZEGÓLNIENIE SPECIFICATION	Odbiorcy energii elektrycznej <sup>a</sup> Consumers of electricity <sup>a</sup>	Zużycie energii elektrycznej Consumption of electricity		
		w GW·h in GW·h	na 1 mieszkańca per capita	na 1 odbiorcę <sup>b</sup> per consumer <sup>b</sup>
			w kW·h	in kW·h
<b>WOJEWÓDZTWO</b> ..... <i>VOIVODSHIP</i>	<b>466494</b>	<b>806,8</b>	<b>671,8</b>	<b>1729,5</b>
<b>Podregion białostocko- -suwalski</b> ..... <i>Subregion</i>	<b>354969</b>	<b>579,5</b>	<b>650,4</b>	<b>1632,6</b>
Powiaty: <i>Powiats:</i>				
augustowski .....	23086	42,7	724,0	1851,2
białostocki .....	57255	98,3	705,1	1717,0
bielski .....	26202	42,0	693,0	1601,6
hajnowski .....	22811	30,1	618,9	1320,4
moniecki .....	17880	31,1	719,3	1739,5
sejneński .....	8611	16,2	756,0	1883,5
siemiatycki .....	19953	32,9	672,4	1651,6
sokólski .....	30842	47,0	643,4	1523,5
suwalski .....	13731	29,7	842,2	2160,9
Miasta na prawach powiatu: <i>Cities with powiat status:</i>				
Białystok .....	111108	166,0	568,2	1494,1
Suwałki .....	23490	43,5	628,0	1850,1
<b>Podregion łomżyński</b> ..... <i>Subregion</i>	<b>111525</b>	<b>227,3</b>	<b>733,0</b>	<b>2037,8</b>
Powiaty: <i>Powiats:</i>				
grajewski .....	17594	34,5	686,1	1963,1
kolneński .....	13012	29,3	732,1	2248,1
łomżyński .....	19679	37,0	727,9	1881,0
wysokomazowiecki .....	24077	53,0	882,7	2202,0
zambrowski .....	16036	35,8	795,3	2231,5
Miasto na prawach powiatu: <i>City with powiat status:</i>				
Łomża .....	21127	37,7	590,0	1782,6

a Stan w dniu 31 XII. b Do przeliczeń przyjęto liczbę odbiorców według stanu w dniu 31 XII.

a As of 31 XII. b The number of consumers as of 31 XII was used in calculations.

**Uwaga do tablic 4 i 5**

Dane dotyczą zasobów mieszkaniowych zamieszkałych i niezamieszkałych. Przy przeliczeniach na 1 osobę (tabl. 4) przyjęto ogólną liczbę ludności według stanu w dniu 31 XII.

**Note to tables 4 and 5**

Data concerns inhabited and uninhabited dwelling stocks. The total number of population as of 31 XII was used in calculations per capita (table 4).

TABL. 4 (32). **ZASOBY MIESZKANIOWE<sup>a</sup> W 2005 R.**

Stan w dniu 31 XII

**DWELLING STOCKS<sup>a</sup> IN 2005**

As of 31 XII

WYSZCZEGÓLNIENIE SPECIFICATION	Mieszkania Dwellings	Izby Rooms	Powierzchnia użytkowa mieszkań w tys. m <sup>2</sup> Usable floor space of dwellings in thous. m <sup>2</sup>	Przeciętna Average				
				liczba izb w mieszkaniu number of rooms in dwelling	liczba osób na number of persons per		powierzchnia użytkowa w m <sup>2</sup> usable floor space in m <sup>2</sup> per	
					1 mieszkanie dwelling	1 izbę room	1 mieszkanie dwelling	na 1 osobę person
<b>WOJEWÓDZTWO ... VOIVODSHIP</b>	<b>399412</b>	<b>1571075</b>	<b>29007,5</b>	<b>3,93</b>	<b>3,00</b>	<b>0,76</b>	<b>72,6</b>	<b>24,2</b>
<b>PODREGION BIAŁO- STOCKO-SUWAŁSKI ... SUBREGION</b>	<b>310220</b>	<b>1204651</b>	<b>21779,5</b>	<b>3,88</b>	<b>2,87</b>	<b>0,74</b>	<b>70,2</b>	<b>24,5</b>
POWIAT AUGUSTOWSKI	18250	75878	1404,5	4,16	3,23	0,78	77,0	23,8
<b>Gmina miejska Urban gmina</b>								
Augustów .....	10196	40983	697,5	4,02	2,94	0,73	68,4	23,3
<b>Gmina miejsko-wiejska Urban-rural gmina</b>								
Lipsk .....	1766	7099	137,8	4,02	3,23	0,80	78,0	24,2
w tym miasto .....	804	3364	62,1	4,18	3,11	0,74	77,2	24,8
<b>Gminy wiejskie Rural gminas</b>								
Augustów .....	1597	7258	163,3	4,54	4,19	0,92	102,2	24,4
Bargłów Kościelny .....	1337	5970	122,3	4,47	4,33	0,97	91,5	21,1
Nowinka .....	821	3658	76,9	4,46	3,40	0,76	93,7	27,5
Płaska .....	972	4022	74,2	4,14	2,65	0,64	76,3	28,8
Sztabin .....	1561	6888	132,5	4,41	3,51	0,80	84,9	24,2
POWIAT BIAŁOSTOCKI ...	47218	193033	3785,5	4,09	2,96	0,72	80,2	27,1
<b>Gminy miejsko-wiejskie Urban-rural gminas</b>								
Choroszcz .....	4175	17256	339,7	4,13	3,09	0,75	81,4	26,4
w tym miasto .....	1698	6821	121,3	4,02	3,19	0,80	71,4	22,4
<i>of which city</i>								
Czarna Białostocka .....	3896	14485	249,0	3,72	3,00	0,81	63,9	21,3
w tym miasto .....	3158	11564	191,7	3,66	3,04	0,83	60,7	19,9
<i>of which city</i>								
Łapy .....	7315	30752	549,7	4,20	3,17	0,75	75,1	23,7
w tym miasto .....	5450	22326	379,2	4,10	3,05	0,74	69,6	22,8
<i>of which city</i>								
Supraśl .....	4037	18273	386,7	4,53	3,14	0,69	95,8	30,5
w tym miasto .....	1520	6498	125,2	4,28	3,00	0,70	82,4	27,5
<i>of which city</i>								
Suraż .....	735	2734	53,0	3,72	2,77	0,75	72,0	26,0
w tym miasto .....	338	1320	25,5	3,91	2,90	0,74	75,4	26,0
<i>of which city</i>								
Tykocin .....	1905	7985	183,4	4,19	3,41	0,81	96,3	28,3
w tym miasto .....	616	2518	54,8	4,09	3,09	0,76	88,9	28,7
<i>of which city</i>								
Wasilków .....	4273	17993	351,0	4,21	2,97	0,70	82,1	27,7
w tym miasto .....	3017	12566	231,8	4,17	2,94	0,71	76,8	26,1
<i>of which city</i>								
Zabłudów .....	4345	17816	369,4	4,10	2,75	0,67	85,0	31,0
w tym miasto .....	776	3246	60,6	4,18	3,09	0,74	78,0	25,3
<i>of which city</i>								

a Na podstawie bilansów.

a Based on balances.

TABL. 4 (32). **ZASOBY MIESZKANIOWE<sup>a</sup> W 2005 R. (cd.)**  
Stan w dniu 31 XII  
**DWELLING STOCKS<sup>a</sup> IN 2005 (cont.)**  
As of 31 XII

WYSZCZEGÓLNIENIE SPECIFICATION	Mieszkania Dwellings	Izby Rooms	Powierzchnia użytkowa mieszkań w tys. m <sup>2</sup> Usable floor space of dwellings in thous. m <sup>2</sup>	Przeciętna Average				
				liczba izb w miesz- kaniu number of rooms in dwelling	liczba osób na number of persons per		powierzchnia użytkowa w m <sup>2</sup> usable floor space in m <sup>2</sup> per	
					1 miesz- kanie dwelling	1 izbę room	1 miesz- kanie dwelling	na 1 osobę person
POWIAT BIAŁOSTOCKI (dok.) (cont.)								
<b>Gminy wiejskie</b> Rural gminas								
Dobrzyniewo Duże .....	2340	10179	215,7	4,35	3,37	0,78	92,2	27,3
Gródek .....	2780	10260	180,9	3,69	2,08	0,56	65,1	31,3
Juchnowiec Kościelny ...	4656	18529	367,5	3,98	2,85	0,72	78,9	27,6
Michałow .....	3209	11491	206,9	3,58	2,27	0,63	64,5	28,4
Poświętne .....	963	4245	92,6	4,41	3,92	0,89	96,2	24,6
Turośń Kościelna .....	1816	7556	161,5	4,16	2,94	0,71	89,0	30,3
Zawady .....	773	3479	78,5	4,50	3,91	0,87	101,6	26,0
POWIAT BIELSKI .....	21928	87956	1607,4	4,01	2,75	0,69	73,3	26,7
<b>Gminy miejskie</b> Urban gminas								
Bielsk Podlaski .....	9297	39014	626,8	4,20	2,89	0,69	67,4	23,3
Brańsk .....	1162	5130	95,0	4,41	3,27	0,74	81,7	25,0
<b>Gminy wiejskie</b> Rural gminas								
Bielsk Podlaski .....	3634	13216	260,7	3,64	2,05	0,56	71,7	35,0
Boćki .....	1740	7096	142,6	4,08	2,89	0,71	82,0	28,4
Brańsk .....	1896	7979	167,5	4,21	3,44	0,82	88,3	25,7
Orla .....	1822	6323	127,4	3,47	1,85	0,53	69,9	37,9
Rudka .....	684	2585	51,8	3,78	3,25	0,86	75,7	23,3
Wyszki .....	1693	6613	135,6	3,91	2,96	0,76	80,1	27,1
POWIAT HAJNOWSKI ....	20446	77381	1407,2	3,78	2,37	0,63	68,8	29,1
<b>Gmina miejska</b> Urban gmina								
Hajnówka .....	8485	32753	540,7	3,86	2,61	0,68	63,7	24,4
<b>Gmina miejsko-wiejska</b> Urban-rural gmina								
Kleszczele .....	1314	4927	90,2	3,75	2,21	0,59	68,6	31,0
w tym miasto .....	592	2439	42,5	4,12	2,43	0,59	71,8	29,5
of which city								
<b>Gminy wiejskie</b> Rural gminas								
Białowieża .....	1104	4317	83,3	3,91	2,45	0,63	75,5	30,8
Czeremcha .....	1453	5435	98,2	3,74	2,53	0,68	67,6	26,7
Czyże .....	1163	4237	90,1	3,64	2,19	0,60	77,5	35,4
Dubicze Cerkiewne .....	943	3366	70,4	3,57	2,01	0,56	74,7	37,2
Hajnówka .....	1842	7126	143,1	3,87	2,35	0,61	77,7	33,1
Narew .....	2048	7374	142,4	3,60	2,04	0,57	69,6	34,0
Narewka .....	2094	7846	148,8	3,75	1,93	0,51	71,0	36,9

a Na podstawie bilansów.  
a Based on balances.

TABL. 4 (32). **ZASOBY MIESZKANIOWE<sup>a</sup> W 2005 R. (cd.)**  
Stan w dniu 31 XII  
**DWELLING STOCKS<sup>a</sup> IN 2005 (cont.)**  
As of 31 XII

WYSZCZEGÓLNIENIE SPECIFICATION	Mieszkania Dwellings	Izby Rooms	Powierzchnia użytkowa mieszkań w tys. m <sup>2</sup> Usable floor space of dwellings in thous. m <sup>2</sup>	Przeciętna Average				
				liczba izb w miesz- kaniu number of rooms in dwelling	liczba osób na number of persons per		powierzchnia użytkowa w m <sup>2</sup> usable floor space in m <sup>2</sup> per	
					1 miesz- kanie dwelling	1 izbę room	1 miesz- kanie dwelling	na 1 osobę person
POWIAT MONIECKI .....	12528	52381	1064,0	4,18	3,44	0,82	84,9	24,7
<b>Gminy miejsko-wiejskie</b> <i>Urban-rural gminas</i>								
Goniądz .....	1670	6817	137,5	4,08	3,12	0,77	82,4	26,4
w tym miasto .....	677	2786	50,4	4,12	2,81	0,68	74,5	26,5
<i>of which city</i>								
Knyszyn .....	1427	5905	117,4	4,14	3,47	0,84	82,3	23,7
w tym miasto .....	850	3671	72,6	4,32	3,35	0,78	85,4	25,5
<i>of which city</i>								
Mońki .....	4497	19280	365,7	4,29	3,48	0,81	81,3	23,4
w tym miasto .....	3171	13419	234,3	4,23	3,30	0,78	73,9	22,4
<i>of which city</i>								
<b>Gminy wiejskie</b> <i>Rural gminas</i>								
Jasionówka .....	866	3544	73,9	4,09	3,45	0,84	85,3	24,7
Jaświły .....	1475	6376	144,6	4,32	3,70	0,86	98,0	26,5
Krypno .....	1278	5032	102,6	3,94	3,23	0,82	80,3	24,9
Trzcianne .....	1315	5427	122,3	4,13	3,59	0,87	93,0	25,9
POWIAT SEJNEŃSKI .....	6447	27371	560,2	4,25	3,33	0,78	86,9	26,1
<b>Gmina miejska</b> <i>Urban gmina</i>								
Sejny .....	1980	7754	134,5	3,92	3,02	0,77	67,9	22,5
<b>Gminy wiejskie</b> <i>Rural gminas</i>								
Giby .....	928	4004	86,4	4,31	3,23	0,75	93,1	28,9
Krasnopol .....	1204	4921	106,5	4,09	3,27	0,80	88,4	27,0
Puńsk .....	1152	5582	119,1	4,85	3,85	0,79	103,4	26,8
Sejny .....	1183	5110	113,7	4,32	3,48	0,80	96,1	27,7
POWIAT SIEMIATYCKI ...	16752	70166	1375,4	4,19	2,91	0,70	82,1	28,2
<b>Gmina miejska</b> <i>Urban gmina</i>								
Siemiatycze .....	5116	21860	396,5	4,27	2,97	0,69	77,5	26,1
<b>Gmina miejsko-wiejska</b> <i>Urban-rural gmina</i>								
Drohiczyn .....	2306	9910	201,4	4,30	2,96	0,69	87,3	29,5
w tym miasto .....	794	3647	67,8	4,59	2,63	0,57	85,4	32,4
<i>of which city</i>								
<b>Gminy wiejskie</b> <i>Rural gminas</i>								
Dziadkowice .....	853	3847	82,4	4,51	3,60	0,80	96,6	26,8
Grodzisk .....	1433	6049	135,4	4,22	3,23	0,77	94,5	29,3
Mielnik .....	1194	5000	89,2	4,19	2,27	0,54	74,7	32,9
Milejczyce .....	913	3564	69,9	3,90	2,45	0,63	76,5	31,2
Nurzec-Stacja .....	1874	6984	123,3	3,73	2,40	0,65	65,8	27,4
Perlejewo .....	969	4134	93,6	4,27	3,26	0,76	96,7	29,7
Siemiatycze .....	2094	8818	183,7	4,21	3,10	0,74	87,7	28,3

a Na podstawie bilansów.  
a Based on balances.

TABL. 4 (32). **ZASOBY MIESZKANIOWE<sup>a</sup> W 2005 R. (cd.)**  
Stan w dniu 31 XII  
**DWELLING STOCKS<sup>a</sup> IN 2005 (cont.)**  
As of 31 XII

WYSZCZEGÓLNIENIE SPECIFICATION	Mieszkania Dwellings	Izby Rooms	Powierzchnia użytkowa mieszkań w tys. m <sup>2</sup> Usable floor space of dwellings in thous. m <sup>2</sup>	Przeciętna Average				
				liczba izb w miesz- kaniu number of rooms in dwelling	liczba osób na number of persons per		powierzchnia użytkowa w m <sup>2</sup> usable floor space in m <sup>2</sup> per	
					1 miesz- kanie dwelling	1 izbę room	1 miesz- kanie dwelling	na 1 osobę person
POWIAT SOKÓLSKI .....	23581	94976	1810,9	4,03	3,09	0,77	76,8	24,9
<b>Gminy miejsko-wiejskie</b> <i>Urban-rural gminas</i>								
Dąbrowa Białostocka .....	3836	15571	295,4	4,06	3,34	0,82	77,0	23,0
w tym miasto .....	1992	8177	140,0	4,10	3,09	0,75	70,3	22,7
of which city								
Sokółka .....	8594	33994	600,8	3,96	3,08	0,78	69,9	22,7
w tym miasto .....	6260	24771	418,2	3,96	3,03	0,76	66,8	22,1
of which city								
Suchowola .....	2125	9584	204,5	4,51	3,47	0,77	96,3	27,7
w tym miasto .....	760	3511	69,4	4,62	2,97	0,64	91,4	30,8
of which city								
<b>Gminy wiejskie</b> <i>Rural gminas</i>								
Janów .....	1340	6043	131,3	4,51	3,32	0,74	98,0	29,5
Korycin .....	965	4409	94,1	4,57	3,66	0,80	97,5	26,7
Krynki .....	1433	5398	97,6	3,77	2,41	0,64	68,1	28,2
Kuźnica .....	1562	5985	116,6	3,83	2,75	0,72	74,6	27,1
Nowy Dwór .....	937	3551	66,7	3,79	3,13	0,82	71,2	22,8
Sidra .....	1268	4829	94,1	3,81	3,11	0,82	74,3	23,8
Szudziałowo .....	1521	5612	109,8	3,69	2,26	0,61	72,2	31,9
POWIAT SUWAŃSKI .....	9996	42282	887,9	4,23	3,52	0,83	88,8	25,2
<b>Gminy wiejskie</b> <i>Rural gminas</i>								
Bakałarzewo .....	854	3545	75,2	4,15	3,58	0,86	88,1	24,6
Filipów .....	1398	5700	112,7	4,08	3,21	0,79	80,6	25,1
Jeleniewo .....	826	3844	85,7	4,65	3,65	0,78	103,7	28,4
Przerośl .....	879	3716	80,7	4,23	3,53	0,84	91,8	26,0
Raczki .....	1600	6702	138,9	4,19	3,85	0,92	86,8	22,6
Rutka-Tartak .....	570	2508	53,7	4,40	4,04	0,92	94,3	23,4
Suwałki .....	2060	8705	184,9	4,23	3,10	0,73	89,7	28,9
Szypłiszki .....	1072	4430	91,1	4,13	3,74	0,91	85,0	22,7
Wiżajny .....	737	3132	65,0	4,25	3,66	0,86	88,3	24,1
MIASTA NA PRAWACH POWIATU: CITIES WITH POWIAT STATUS:								
Białystok .....	110099	397052	6449,0	3,61	2,65	0,73	58,6	22,1
Suwałki .....	22975	86175	1427,5	3,75	3,01	0,80	62,1	20,6

a Na podstawie bilansów.  
a Based on balances.

TABL. 4 (32). ZASOBY MIESZKANIOWE<sup>a</sup> W 2005 R. (cd.)

Stan w dniu 31 XII

DWELLING STOCKS<sup>a</sup> IN 2005 (cont.)

As of 31 XII

WYSZCZEGÓLNIENIE SPECIFICATION	Mieszkania Dwellings	Izby Rooms	Powierzchnia użytkowa mieszkań w tys. m <sup>2</sup> Usable floor space of dwellings in thous. m <sup>2</sup>	Przeciętna Average				
				liczba izb w miesz- kaniu number of rooms in dwelling	liczba osób na number of persons per		powierzchnia użytkowa w m <sup>2</sup> usable floor space in m <sup>2</sup> per	
					1 miesz- kanie dwelling	1 izbę room	1 miesz- kanie dwelling	na 1 osobę person
<b>PODREGION ŁÓDŹYŃSKI SUBREGION</b>	<b>89192</b>	<b>366424</b>	<b>7228,0</b>	<b>4,11</b>	<b>3,47</b>	<b>0,84</b>	<b>81,0</b>	<b>23,3</b>
POWIAT GRAJEWSKI .....	14557	57471	1082,2	3,95	3,45	0,87	74,3	21,5
<b>Gmina miejska Urban gmina</b>								
Grajewo .....	7230	27578	458,5	3,81	3,14	0,82	63,4	20,2
<b>Gminy miejsko-wiejskie Urban-rural gminas</b>								
Rajgród .....	1560	6655	134,9	4,27	3,56	0,84	86,4	24,3
w tym miasto .....	581	2451	47,7	4,22	2,89	0,68	82,1	28,4
of which city								
Szczuczyn .....	1853	7287	141,7	3,93	3,62	0,92	76,5	21,2
w tym miasto .....	1151	4342	76,7	3,77	3,11	0,82	66,6	21,4
of which city								
<b>Gminy wiejskie Rural gminas</b>								
Grajewo .....	1487	6081	130,8	4,09	4,13	1,01	87,9	21,3
Radziłów .....	1438	5770	123,2	4,01	3,57	0,89	85,7	24,0
Wąsosz .....	989	4100	93,1	4,15	4,05	0,98	94,2	23,2
POWIAT KOLNEŃSKI .....	10254	41450	845,3	4,04	3,88	0,96	82,4	21,2
<b>Gmina miejska Urban gmina</b>								
Kolno .....	3235	12756	219,1	3,94	3,33	0,84	67,7	20,3
<b>Gmina miejsko-wiejska Urban-rural gmina</b>								
Stawiski .....	1729	7111	148,0	4,11	3,82	0,93	85,6	22,4
w tym miasto .....	775	3046	54,9	3,93	3,17	0,81	70,8	22,3
of which city								
<b>Gminy wiejskie Rural gminas</b>								
Grabowo .....	883	3721	83,0	4,21	4,13	0,98	94,0	22,8
Kolno .....	2019	8301	182,0	4,11	4,37	1,06	90,1	20,6
Mały Płock .....	1176	4898	109,9	4,16	4,28	1,03	93,4	21,8
Turośl .....	1212	4663	103,3	3,85	4,07	1,06	85,2	20,9
POWIAT ŁÓDŹYŃSKI .....	13689	58937	1292,9	4,31	3,72	0,86	94,4	25,4
<b>Gminy miejsko-wiejskie Urban-rural gminas</b>								
Jedwabne .....	1506	6193	137,2	4,11	3,70	0,90	91,1	24,6
w tym miasto .....	586	2486	51,0	4,24	3,26	0,77	87,1	26,7
of which city								
Nowogród .....	1204	4834	93,7	4,01	3,30	0,82	77,8	23,6
w tym miasto .....	644	2633	47,1	4,09	3,13	0,76	73,2	23,4
of which city								

a Na podstawie bilansów.

a Based on balances.

TABL. 4 (32). **ZASOBY MIESZKANIOWE<sup>a</sup> W 2005 R. (dok.)**  
Stan w dniu 31 XII  
**DWELLING STOCKS<sup>a</sup> IN 2005 (cont.)**  
As of 31 XII

WYSZCZEGÓLNIENIE SPECIFICATION	Mieszkania Dwellings	Izby Rooms	Powierzchnia użytkowa mieszkań w tys. m <sup>2</sup> Usable floor space of dwellings in thous. m <sup>2</sup>	Przeciętna Average				
				liczba izb w miesz- kaniu number of rooms in dwelling	liczba osób na number of persons per		powierzchnia użytkowa w m <sup>2</sup> usable floor space in m <sup>2</sup> per	
					1 miesz- kanie dwelling	1 izbę room	1 miesz- kania dwelling	na 1 osobę person
POWIAT ŁOMŻYŃSKI (dok.) (cont.)								
<b>Gminy wiejskie</b> Rural gminas								
Łomża .....	2613	12256	276,9	4,69	3,76	0,80	106,0	28,2
Miastkowo .....	1153	4583	98,3	3,97	3,76	0,95	85,3	22,7
Piątnica .....	2696	11857	256,9	4,40	3,95	0,90	95,3	24,1
Przytuły .....	542	2321	58,3	4,28	4,03	0,94	107,6	26,7
Śniadowo .....	1529	6820	151,2	4,46	3,71	0,83	98,9	26,6
Wizna .....	1253	5333	116,7	4,26	3,45	0,81	93,1	27,0
Zbójna .....	1193	4740	103,7	3,97	3,65	0,92	86,9	23,8
POWIAT WYSOKO- MAZOWIECKI .....	16973	75640	1648,8	4,46	3,53	0,79	97,1	27,5
<b>Gmina miejska</b> Urban gmina								
Wysokie Mazowieckie ...	2922	12261	218,8	4,20	3,18	0,76	74,9	23,6
<b>Gmina miejsko-wiejska</b> Urban-rural gmina								
Ciechanowiec .....	3032	12208	257,5	4,03	3,13	0,78	84,9	27,2
w tym miasto .....	1673	6993	136,2	4,18	2,94	0,70	81,4	27,7
of which city								
<b>Gminy wiejskie</b> Rural gminas								
Czyżew-Osada .....	1927	8512	179,3	4,42	3,46	0,78	93,1	26,9
Klukowo .....	1209	5597	133,5	4,63	3,91	0,84	110,4	28,3
Kobylin-Borzymy .....	949	4506	111,9	4,75	3,85	0,81	117,9	30,6
Kulesze Kościelne .....	808	3957	99,4	4,90	4,16	0,85	123,0	29,5
Nowe Piekuty .....	1003	5062	119,7	5,05	4,00	0,79	119,3	29,8
Sokoły .....	1682	7541	163,6	4,48	3,55	0,79	97,2	27,4
Szepietowo .....	2016	9512	209,5	4,72	3,72	0,79	103,9	27,9
Wysokie Mazowieckie ...	1425	6484	155,6	4,55	3,70	0,81	109,2	29,5
POWIAT ZAMBROWSKI ...	13080	52582	1018,6	4,02	3,43	0,85	77,9	22,7
<b>Gmina miejska</b> Urban gmina								
Zambrów .....	7389	26780	439,6	3,62	3,08	0,85	59,5	19,3
<b>Gminy wiejskie</b> Rural gminas								
Kołaki Kościelne .....	607	2939	65,9	4,84	4,03	0,83	108,5	26,9
Rutki .....	1620	6953	152,7	4,29	3,76	0,88	94,3	25,0
Szumowo .....	1230	5772	130,1	4,69	3,97	0,85	105,8	26,6
Zambrów .....	2234	10138	230,3	4,54	3,89	0,86	103,1	26,5
MIASTO NA PRAWACH POWIATU: CITY WITH POWIAT STATUS:								
Łomża .....	20639	80344	1340,2	3,89	3,09	0,79	64,9	21,0

a Na podstawie bilansów.  
a Based on balances.



TABL. 5 (33). **MIESZKANIA WEDŁUG STOSUNKÓW WŁASNOŚCIOWYCH<sup>a</sup> W 2005 R.**  
Stan w dniu 31 XII  
**DWELLINGS BY TYPE OF OWNERSHIP<sup>a</sup> IN 2005**  
As of 31 XII

WYSZCZEGÓLNIENIE SPECIFICATION	Mieszkania Dwellings				Powierzchnia użytkowa mieszkań w tys. m <sup>2</sup> Usable floor space of dwellings in thous. m <sup>2</sup>			
	spółdzielni mieszkaniowych housing co-operatives	gminne (komunalne) gmina (municipal)	zakładów pracy <sup>b</sup> company <sup>b</sup>	osób fizycznych <sup>c</sup> natural persons <sup>c</sup>	spółdzielni mieszkaniowych housing co-operatives	gminnych (komunalnych) gmina (municipal)	zakładów pracy <sup>b</sup> company <sup>b</sup>	osób fizycznych <sup>c</sup> natural persons <sup>c</sup>
<b>WOJEWÓDZTWO ..... VOIVODSHIP</b>	<b>124860</b>	<b>22946</b>	<b>5540</b>	<b>241438</b>	<b>6297,7</b>	<b>1010,6</b>	<b>307,6</b>	<b>21129,9</b>
<b>Podregion białostocko- -suwalski ..... Subregion</b>	<b>101652</b>	<b>17917</b>	<b>4836</b>	<b>181537</b>	<b>5095,7</b>	<b>788,4</b>	<b>267,1</b>	<b>15390,5</b>
Powiaty: Powiats:								
augustowski .....	4067	1208	300	12577	205,4	52,3	19,7	1120,4
białostocki .....	6206	1177	993	38650	295,4	50,0	51,9	3371,0
bielski .....	4511	873	223	16244	221,4	39,4	10,8	1330,2
hajnowski .....	3055	1180	506	15643	148,8	53,9	32,3	1166,6
moniecki .....	1663	388	173	10267	86,2	17,9	9,9	948,3
sejneński .....	791	256	111	5254	41,8	11,4	8,5	496,5
siemiatycki .....	2211	559	226	13658	111,4	26,6	13,7	1218,6
sokólski .....	3260	812	345	19036	160,2	34,8	19,6	1587,1
suwalski .....	493	108	156	9205	26,3	5,1	10,2	843,5
Miasta na prawach powiatu: Cities with powiat status:								
Białystok .....	62382	8980	1520	33731	3126,6	384,0	75,3	2682,9
Suwałki .....	13013	2376	283	7272	672,2	113,0	15,2	625,4
<b>Podregion łomżyński ..... Subregion</b>	<b>23208</b>	<b>5029</b>	<b>704</b>	<b>59901</b>	<b>1202,0</b>	<b>222,2</b>	<b>40,5</b>	<b>5739,4</b>
Powiaty: Powiats:								
grajewski .....	3309	1052	143	9908	169,9	45,5	8,8	850,6
kolneński .....	1565	383	60	8219	78,8	17,4	4,2	743,0
łomżyński .....	211	280	123	13022	10,2	13,5	7,6	1256,9
wysokomazowiecki .....	1420	627	133	14729	73,1	27,5	6,8	1535,6
zambrowski .....	4025	1404	95	7520	198,8	61,3	5,1	751,1
Miasto na prawach powiatu: City with powiat status:								
Łomża .....	12678	1283	150	6503	671,2	57,0	8,0	602,2

<sup>a</sup> Na podstawie bilansu zasobów mieszkaniowych. <sup>b</sup> Łącznie z zasobami Skarbu Państwa. <sup>c</sup> Dane dotyczą właścicieli mieszkań w domach jednorodzinnych oraz w budynkach wielomieszkaniowych.

<sup>a</sup> Based on balance of net dwelling stocks. <sup>b</sup> Including stocks of the State Treasury. <sup>c</sup> Data concerns owners of dwellings in one-family houses as well as multiresidential buildings.

TABL. 6 (34). BUDYNKI ODDANE DO UŻYTKOWANIA W 2005 R.  
BUILDINGS COMPLETED IN 2005

WYSZCZEGÓLNIENIE SPECIFICATION	Budynki oddane do użytkowania Buildings completed				Kubatura w m <sup>3</sup> Cubic volume in m <sup>3</sup>			
	ogółem grand total	w tym miesz- kalne of which residential	z ogółem budownictwo indywidualne of grand total private construction		ogółem grand total	w tym budynków miesz- kalnych of which residential buildings	z ogółem budownictwo indywidualne of grand total private construction	
			razem total	w tym miesz- kalne of which residential			razem total	w tym budynków miesz- kalnych of which residential buildings
<b>WOJEWÓDZTWO ..... VOIVODSHIP</b>	<b>2516</b>	<b>1664</b>	<b>2323</b>	<b>1601</b>	<b>3550726</b>	<b>1640453</b>	<b>2401479</b>	<b>1259082</b>
<b>Podregion białostocko- -suwalski ..... Subregion</b>	<b>1986</b>	<b>1372</b>	<b>1817</b>	<b>1311</b>	<b>2726629</b>	<b>1380417</b>	<b>1722965</b>	<b>1016589</b>
Powiaty: Powiats:								
augustowski .....	171	105	159	99	228342	96687	167769	71012
białostocki .....	671	525	643	513	564529	432971	488509	393107
bielski .....	81	52	77	52	112462	34412	76279	34412
hajnowski .....	120	68	113	68	226014	44979	97142	44979
moniecki .....	85	39	83	39	117986	29273	101588	29273
sejneński .....	51	41	48	41	47947	29137	36668	29137
siemiatycki .....	87	61	85	61	84464	44298	69991	44298
sokólski .....	142	72	128	72	200252	54016	158099	54016
suwalski .....	95	65	94	65	111885	57191	88369	56909
Miasta na prawach powiatu: Cities with powiat status:								
Białystok .....	402	288	310	246	904999	477191	359384	212225
Suwałki .....	81	56	77	55	127749	80262	79167	47221
<b>Podregion łomżyński ..... Subregion</b>	<b>530</b>	<b>292</b>	<b>506</b>	<b>290</b>	<b>824097</b>	<b>260036</b>	<b>678514</b>	<b>242493</b>
Powiaty: Powiats:								
grajewski .....	56	25	54	25	96166	22894	69788	22894
kolneński .....	76	33	73	33	134620	28173	94227	28173
łomżyński .....	210	135	208	135	256358	106149	243128	106149
wysokomazowiecki .....	80	28	73	28	141126	22959	133098	22959
zambrowski .....	42	23	41	22	56732	24669	49201	17138
Miasto na prawach powiatu: City with powiat status:								
Łomża .....	66	48	57	47	139095	55192	89072	45180

TABL. 7 (35). **MIESZKANIA ODDANE DO UŻYTKOWANIA W 2005 R.**  
**DWELLINGS COMPLETED IN 2005**

WYSZCZEGÓLNIENIE SPECIFICATION	Ogółem Total				W tym w budynkach indywidualnych Of which in private buildings			
	mieszkania dwellings	izby rooms	powierzchnia użytkowa w m <sup>2</sup> usable floor space in m <sup>2</sup>		mieszkania dwellings	izby rooms	powierzchnia użytkowa w m <sup>2</sup> usable floor space in m <sup>2</sup>	
			mieszkań of dwellings	przeciętna 1 mieszkania average per dwelling			mieszkań of dwellings	przeciętna 1 mieszkania average per dwelling
<b>WOJEWÓDZTWO ... VOIVODSHIP</b>	<b>3163</b>	<b>14012</b>	<b>349150</b>	<b>110,4</b>	<b>1707</b>	<b>9829</b>	<b>275826</b>	<b>161,6</b>
<b>PODREGION BIAŁO- STOCKO-SUWALSKI ... SUBREGION</b>	<b>2743</b>	<b>11876</b>	<b>293142</b>	<b>106,9</b>	<b>1406</b>	<b>7958</b>	<b>225283</b>	<b>160,2</b>
POWIAT AUGUSTOWSKI	197	771	18532	94,1	98	559	13658	139,4
<b>Gmina miejska Urban gmina</b>								
Augustów .....	150	512	12071	80,5	51	300	7197	141,1
<b>Gminy wiejskie Rural gminas</b>								
Augustów .....	8	46	1285	160,6	8	46	1285	160,6
Bargłów Kościelny .....	1	6	150	150,0	1	6	150	150,0
Nowinka .....	15	81	1796	119,7	15	81	1796	119,7
Płaska .....	17	92	2540	149,4	17	92	2540	149,4
Sztabin .....	6	34	690	115,0	6	34	690	115,0
POWIAT BIAŁOSTOCKI ...	660	3498	94475	143,1	514	3016	87017	169,3
<b>Gminy miejsko-wiejskie Urban-rural gminas</b>								
Choroszcz .....	78	494	12975	166,3	78	494	12975	166,3
w tym miasto .....	20	121	3055	152,8	20	121	3055	152,8
of which city								
Czarna Białostocka .....	14	76	2095	149,6	14	76	2095	149,6
w tym miasto .....	9	52	1450	161,1	9	52	1450	161,1
of which city								
Łapy .....	21	126	2897	138,0	21	126	2897	138,0
w tym miasto .....	16	97	2246	140,4	16	97	2246	140,4
of which city								
Supraśl .....	80	438	13405	167,6	80	438	13405	167,6
w tym miasto .....	16	83	2645	165,3	16	83	2645	165,3
of which city								
Suraż .....	2	13	341	170,5	2	13	341	170,5
w tym miasto .....	1	6	147	147,0	1	6	147	147,0
of which city								
Tykocin .....	3	19	610	203,3	3	19	610	203,3
w tym miasto .....	2	12	318	159,0	2	12	318	159,0
of which city								
Wasilków .....	117	515	12439	106,3	53	307	9265	174,8
w tym miasto .....	86	336	6638	77,2	26	148	3896	149,8
of which city								
Zabłudów .....	91	523	15417	169,4	91	523	15417	169,4
w tym miasto .....	8	44	1230	153,8	8	44	1230	153,8
of which city								
<b>Gminy wiejskie Rural gminas</b>								
Dobrzyniewo Duże .....	36	222	6053	168,1	36	222	6053	168,1
Gródek .....	10	56	1529	152,9	10	56	1529	152,9
Juchnowiec Kościelny ...	161	740	18555	115,2	79	466	14271	180,6
Michałowó .....	7	35	807	115,3	7	35	807	115,3
Turośń Kościelna .....	40	241	7352	183,8	40	241	7352	183,8

TABL. 7 (35). MIESZKANIA ODDANE DO UŻYTKOWANIA W 2005 R. (cd.)  
 DWELLINGS COMPLETED IN 2005 (cont.)

WYSZCZEGÓLNIENIE SPECIFICATION	Ogółem Total				W tym w budynkach indywidualnych Of which in private buildings			
	mieszkania dwellings	izby rooms	powierzchnia użytkowa w m <sup>2</sup> usable floor space in m <sup>2</sup>		mieszkania dwellings	izby rooms	powierzchnia użytkowa w m <sup>2</sup> usable floor space in m <sup>2</sup>	
			mieszkań of dwellings	przeciętna 1 mieszkania average per dwelling			mieszkań of dwellings	przeciętna 1 mieszkania average per dwelling
POWIAT BIELSKI .....	54	312	7314	135,4	54	312	7314	135,4
<b>Gminy miejskie</b> <i>Urban gminas</i>								
Bielsk Podlaski .....	37	217	5226	141,2	37	217	5226	141,2
Brańsk .....	5	32	694	138,8	5	32	694	138,8
<b>Gminy wiejskie</b> <i>Rural gminas</i>								
Bielsk Podlaski .....	4	21	532	133,0	4	21	532	133,0
Boćki .....	1	5	124	124,0	1	5	124	124,0
Brańsk .....	6	36	691	115,2	6	36	691	115,2
Wyszki .....	1	1	47	47,0	1	1	47	47,0
POWIAT HAJNOWSKI .....	82	427	10514	128,2	82	427	10514	128,2
<b>Gmina miejska</b> <i>Urban gmina</i>								
Hajnówka .....	44	216	5179	117,7	44	216	5179	117,7
<b>Gmina miejsko-wiejska</b> <i>Urban-rural gmina</i>								
Kleszczele .....	4	15	356	89,0	4	15	356	89,0
w tym miasto .....	2	8	184	92,0	2	8	184	92,0
<i>of which city</i>								
<b>Gminy wiejskie</b> <i>Rural gminas</i>								
Białowieża .....	6	43	1046	174,3	6	43	1046	174,3
Czeremcha .....	1	7	178	178,0	1	7	178	178,0
Czyże .....	1	5	170	170,0	1	5	170	170,0
Dubicze Cerkiewne .....	1	9	147	147,0	1	9	147	147,0
Hajnówka .....	8	41	1168	146,0	8	41	1168	146,0
Narew .....	11	54	1226	111,5	11	54	1226	111,5
Narewka .....	6	37	1044	174,0	6	37	1044	174,0
POWIAT MONIECKI .....	55	284	6395	116,3	49	260	6117	124,8
<b>Gminy miejsko-wiejskie</b> <i>Urban-rural gminas</i>								
Goniądz .....	7	37	973	139,0	7	37	973	139,0
w tym miasto .....	4	23	563	140,8	4	23	563	140,8
<i>of which city</i>								
Knyszyn .....	4	17	315	78,8	4	17	315	78,8
w tym miasto .....	2	9	190	95,0	2	9	190	95,0
<i>of which city</i>								
Mońki .....	28	146	3106	110,9	22	122	2828	128,5
w tym miasto .....	16	87	1924	120,3	16	87	1924	120,3
<i>of which city</i>								
<b>Gminy wiejskie</b> <i>Rural gminas</i>								
Jasionówka .....	2	13	455	227,5	2	13	455	227,5
Jaświły .....	6	31	686	114,3	6	31	686	114,3
Krypno .....	4	26	568	142,0	4	26	568	142,0
Trzcianne .....	4	14	292	73,0	4	14	292	73,0

TABL. 7 (35). **MIESZKANIA ODDANE DO UŻYTKOWANIA W 2005 R. (cd.)**  
 DWELLINGS COMPLETED IN 2005 (cont.)

WYSZCZEGÓLNIENIE SPECIFICATION	Ogółem Total				W tym w budynkach indywidualnych Of which in private buildings			
	mieszkania dwellings	izby rooms	powierzchnia użytkowa w m <sup>2</sup> usable floor space in m <sup>2</sup>		mieszkania dwellings	izby rooms	powierzchnia użytkowa w m <sup>2</sup> usable floor space in m <sup>2</sup>	
			mieszkań of dwellings	przeciętna 1 mieszkania average per dwelling			mieszkań of dwellings	przeciętna 1 mieszkania average per dwelling
POWIAT SEJNEŃSKI .....	38	219	6004	158,0	38	219	6004	158,0
<b>Gmina miejska</b> <i>Urban gmina</i>								
Sejny .....	3	17	599	199,7	3	17	599	199,7
<b>Gminy wiejskie</b> <i>Rural gminas</i>								
Giby .....	10	60	1612	161,2	10	60	1612	161,2
Krasnopol .....	14	78	2167	154,8	14	78	2167	154,8
Puńsk .....	4	22	496	124,0	4	22	496	124,0
Sejny .....	7	42	1130	161,4	7	42	1130	161,4
POWIAT SIEMIATYCKI ....	63	323	8504	135,0	63	323	8504	135,0
<b>Gmina miejska</b> <i>Urban gmina</i>								
Siemiatycze .....	42	235	6318	150,4	42	235	6318	150,4
<b>Gmina miejsko-wiejska</b> <i>Urban-rural gmina</i>								
Drohiczyn .....	1	4	114	114,0	1	4	114	114,0
<b>Gminy wiejskie</b> <i>Rural gminas</i>								
Grodzisk .....	3	15	323	107,7	3	15	323	107,7
Mielnik .....	3	13	332	110,7	3	13	332	110,7
Milejczyce .....	1	4	72	72,0	1	4	72	72,0
Nurzec-Stacja .....	2	8	197	98,5	2	8	197	98,5
Perlejewo .....	2	9	256	128,0	2	9	256	128,0
Siemiatycze .....	9	35	892	99,1	9	35	892	99,1
POWIAT SOKÓLSKI .....	75	433	10221	136,3	75	433	10221	136,3
<b>Gminy miejsko-wiejskie</b> <i>Urban-rural gminas</i>								
Dąbrowa Białostocka .....	7	42	1105	157,9	7	42	1105	157,9
w tym miasto .....	4	21	474	118,5	4	21	474	118,5
<i>of which city</i>								
Sokółka .....	42	258	6302	150,0	42	258	6302	150,0
w tym miasto .....	31	197	5004	161,4	31	197	5004	161,4
<i>of which city</i>								
Suchowola .....	6	41	929	154,8	6	41	929	154,8
w tym miasto .....	3	21	466	155,3	3	21	466	155,3
<i>of which city</i>								
<b>Gminy wiejskie</b> <i>Rural gminas</i>								
Janów .....	1	4	76	76,0	1	4	76	76,0
Korycin .....	2	14	269	134,5	2	14	269	134,5
Krynki .....	6	22	400	66,7	6	22	400	66,7
Kuźnica .....	4	19	479	119,8	4	19	479	119,8
Nowy Dwór .....	1	6	132	132,0	1	6	132	132,0
Sidra .....	2	8	167	83,5	2	8	167	83,5
Szudziałowo .....	4	19	362	90,5	4	19	362	90,5

TABL. 7 (35). MIESZKANIA ODDANE DO UŻYTKOWANIA W 2005 R. (cd.)  
 DWELLINGS COMPLETED IN 2005 (cont.)

WYSZCZEGÓLNIENIE SPECIFICATION	Ogółem Total				W tym w budynkach indywidualnych Of which in private buildings			
	mieszkania dwellings	izby rooms	powierzchnia użytkowa w m <sup>2</sup> usable floor space in m <sup>2</sup>		mieszkania dwellings	izby rooms	powierzchnia użytkowa w m <sup>2</sup> usable floor space in m <sup>2</sup>	
			mieszkań of dwellings	przeciętna 1 mieszkania average per dwelling			mieszkań of dwellings	przeciętna 1 mieszkania average per dwelling
POWIAT SUWAŃSKI .....	79	429	12331	156,1	79	429	12331	156,1
<b>Gminy wiejskie</b> <i>Rural gminas</i>								
Bakałarzewo .....	5	26	919	183,8	5	26	919	183,8
Filipów .....	1	3	51	51,0	1	3	51	51,0
Jeleniewo .....	9	62	1618	179,8	9	62	1618	179,8
Przerośl .....	2	9	275	137,5	2	9	275	137,5
Raczki .....	9	50	1663	184,8	9	50	1663	184,8
Rutka-Tartak .....	2	13	424	212,0	2	13	424	212,0
Suwałki .....	42	209	5573	132,7	42	209	5573	132,7
Szypliszki .....	4	25	817	204,3	4	25	817	204,3
Wiżajny .....	5	32	991	198,2	5	32	991	198,2
MIASTA NA PRAWACH POWIATU: CITIES WITH POWIAT STATUS:								
Białystok .....	1225	4352	100497	82,0	297	1628	52533	176,9
Suwałki .....	215	828	18355	85,4	57	352	11070	194,2
<b>PODREGION ŁÓDZIŃSKI</b> <i>SUBREGION</i>	<b>420</b>	<b>2136</b>	<b>56008</b>	<b>133,4</b>	<b>301</b>	<b>1871</b>	<b>50543</b>	<b>167,9</b>
POWIAT GRAJEWSKI .....	75	249	6791	90,5	25	171	4671	186,8
<b>Gmina miejska</b> <i>Urban gmina</i>								
Grajewo .....	58	134	3519	60,7	8	56	1399	174,9
<b>Gminy miejsko-wiejskie</b> <i>Urban-rural gminas</i>								
Rajgród .....	7	48	1211	173,0	7	48	1211	173,0
w tym miasto .....	4	31	783	195,8	4	31	783	195,8
<i>of which city</i>								
Szczuczyn .....	2	12	477	238,5	2	12	477	238,5
w tym miasto .....	2	12	477	238,5	2	12	477	238,5
<i>of which city</i>								
<b>Gminy wiejskie</b> <i>Rural gminas</i>								
Grajewo .....	7	47	1405	200,7	7	47	1405	200,7
Wąsosz .....	1	8	179	179,0	1	8	179	179,0
POWIAT KOLNEŃSKI .....	33	203	5089	154,2	33	203	5089	154,2
<b>Gmina miejska</b> <i>Urban gmina</i>								
Kolno .....	14	87	2247	160,5	14	87	2247	160,5
<b>Gmina miejsko-wiejska</b> <i>Urban-rural gmina</i>								
Stawiski .....	1	5	90	90,0	1	5	90,0	90,0
<b>Gminy wiejskie</b> <i>Rural gminas</i>								
Grabowo .....	2	11	255	127,5	2	11	255	127,5
Kolno .....	7	37	888	126,9	7	37	888	126,9
Mały Płock .....	5	34	772	154,4	5	34	772	154,4
Turośl .....	4	29	837	209,3	4	29	837	209,3

TABL. 7 (35). **MIESZKANIA ODDANE DO UŻYTKOWANIA W 2005 R. (dok.)**  
 DWELLINGS COMPLETED IN 2005 (cont.)

WYSZCZEGÓLNIENIE SPECIFICATION	Ogółem Total				W tym w budynkach indywidualnych Of which in private buildings			
	mieszkania dwellings	izby rooms	powierzchnia użytkowa w m <sup>2</sup> usable floor space in m <sup>2</sup>		mieszkania dwellings	izby rooms	powierzchnia użytkowa w m <sup>2</sup> usable floor space in m <sup>2</sup>	
			mieszkań of dwellings	przeciętna 1 mieszkania average per dwelling			mieszkań of dwellings	przeciętna 1 mieszkania average per dwelling
POWIAT ŁOMŻYŃSKI .....	136	843	22063	162,2	136	843	22063	162,2
<b>Gminy miejsko-wiejskie</b> <i>Urban-rural gminas</i>								
Jedwabne .....	4	28	872	218,0	4	28	872	218,0
w tym miasto .....	3	22	685	228,3	3	22	685	228,3
<i>of which city</i>								
Nowogród .....	7	37	1007	143,9	7	37	1007	143,9
w tym miasto .....	4	25	678	169,5	4	25	678	169,5
<i>of which city</i>								
<b>Gminy wiejskie</b> <i>Rural gminas</i>								
Łomża .....	69	438	11995	173,8	69	438	11995	173,8
Miastkowo .....	3	16	540	180,0	3	16	540	180,0
Piątnica .....	29	178	4192	144,6	29	178	4192	144,6
Śniadowo .....	6	47	1139	189,8	6	47	1139	189,8
Wizna .....	6	33	835	139,2	6	33	835	139,2
Zbójna .....	12	66	1483	123,6	12	66	1483	123,6
POWIAT WYSOKO- MAZOWIECKI .....	32	194	4989	155,9	32	194	4989	155,9
<b>Gmina miejska</b> <i>Urban gmina</i>								
Wysokie Mazowieckie ....	11	78	2121	192,8	11	78	2121	192,8
<b>Gmina miejsko-wiejska</b> <i>Urban-rural gmina</i>								
Ciechanowiec .....	6	33	688	114,7	6	33	688	114,7
w tym miasto .....	4	19	367	91,8	4	19	367	91,8
<i>of which city</i>								
<b>Gminy wiejskie</b> <i>Rural gminas</i>								
Czyżew-Osada .....	2	11	266	133,0	2	11	266	133,0
Klukowo .....	1	6	221	221,0	1	6	221	221,0
Kobylin-Borzymy .....	1	5	138	138,0	1	5	138	138,0
Nowe Piekuty .....	1	4	118	118,0	1	4	118	118,0
Sokoły .....	4	17	540	135,0	4	17	540	135,0
Szepietowo .....	3	21	488	162,7	3	21	488	162,7
Wysokie Mazowieckie ....	3	19	409	136,3	3	19	409	136,3
POWIAT ZAMBROWSKI ...	55	235	5165	93,9	25	148	3813	152,5
<b>Gmina miejska</b> <i>Urban gmina</i>								
Zambrów .....	39	143	2694	69,1	9	56	1342	149,1
<b>Gminy wiejskie</b> <i>Rural gminas</i>								
Kołaki Kościelne .....	1	4	182	182,0	1	4	182	182,0
Rutki .....	2	16	389	194,5	2	16	389	194,5
Szumowo .....	4	21	511	127,8	4	21	511	127,8
Zambrów .....	9	51	1389	154,3	9	51	1389	154,3
MIASTO NA PRAWACH POWIATU: CITY WITH POWIAT STATUS:								
Łomża .....	89	412	11911	133,8	50	312	9918	198,4

TABL. 1 (36). SZKOŁY PODSTAWOWE DLA DZIECI I MŁODZIEŻY W ROKU SZKOLNYM 2005/06  
PRIMARY SCHOOLS FOR CHILDREN AND YOUTH IN 2005/06 SCHOOL YEAR

WYSZCZEGÓLNIENIE SPECIFICATION	Szkoły Schools	Pomieszczenia szkolne Classrooms	Oddziały Sections	Uczniowie Pupils	Absolwenci <sup>a</sup> Graduates <sup>a</sup>
<b>WOJEWÓDZTWO</b> ..... <i>VOIVODSHIP</i>	<b>502</b>	<b>5324</b>	<b>4360</b>	<b>85238</b>	<b>16900</b>
<b>PODREGION BIAŁOSTOCKO- -SUWALSKI</b> ..... <i>SUBREGION</i>	<b>339</b>	<b>3740</b>	<b>3076</b>	<b>60849</b>	<b>12162</b>
POWIAT AUGUSTOWSKI .....	32	313	254	4615	928
<b>Gmina miejska</b> <i>Urban gmina</i>					
Augustów .....	6	102	102	2227	434
<b>Gmina miejsko-wiejska</b> <i>Urban-rural gmina</i>					
Lipsk .....	4	32	24	451	99
<b>Gminy wiejskie</b> <i>Rural gminas</i>					
Augustów .....	7	60	42	604	115
Bargłów Kościelny .....	6	43	33	478	89
Nowinka .....	3	22	16	222	52
Płaska .....	2	19	11	183	44
Sztabin .....	4	35	26	450	95
POWIAT BIAŁOSTOCKI .....	65	655	488	9064	1844
<b>Gminy miejsko-wiejskie</b> <i>Urban-rural gminas</i>					
Choroszcz .....	5	41	46	751	143
Czarna Białostocka .....	2	35	35	775	187
Łapy .....	9	103	79	1619	330
Supraśl .....	3	34	26	568	127
Suraż .....	1	8	6	131	23
Tykocin .....	4	34	24	475	105
Wasilków .....	5	49	42	826	154
Zabłudów .....	7	64	49	807	167
<b>Gminy wiejskie</b> <i>Rural gminas</i>					
Dobrzyniewo Duże .....	6	46	35	511	78
Gródek .....	2	21	17	304	57
Juchnowiec Kościelny .....	4	65	42	926	183
Michałowó .....	3	43	22	406	92
Poświętne .....	4	31	16	282	58
Turośń Kościelna .....	5	47	28	431	106
Zawady .....	5	34	21	252	34

a Z roku szkolnego 2004/05.  
a For 2004/05 school year.



TABL. 1 (36). **SZKOŁY PODSTAWOWE DLA DZIECI I MŁODZIEŻY W ROKU SZKOLNYM 2005/06 (cd.)**  
**PRIMARY SCHOOLS FOR CHILDREN AND YOUTH IN 2005/06 SCHOOL YEAR (cont.)**

WYSZCZEGÓLNIENIE SPECIFICATION	Szkoły Schools	Pomieszczenia szkolne Classrooms	Oddziały Sections	Uczniowie Pupils	Absolwenci <sup>a</sup> Graduates <sup>a</sup>
POWIAT BIELSKI .....	25	248	202	3932	803
<b>Gminy miejskie</b> <i>Urban gminas</i>					
Bielsk Podlaski .....	5	62	80	1841	419
Brańsk .....	1	20	12	292	64
<b>Gminy wiejskie</b> <i>Rural gminas</i>					
Bielsk Podlaski .....	3	26	20	338	56
Boćki .....	2	21	17	319	54
Brańsk .....	6	47	30	433	67
Orla .....	1	18	6	140	30
Rudka .....	2	12	10	197	32
Wyszki .....	5	42	27	372	81
POWIAT HAJNOWSKI .....	17	171	136	2788	582
<b>Gmina miejska</b> <i>Urban gmina</i>					
Hajnówka .....	5	53	61	1414	288
<b>Gmina miejsko-wiejska</b> <i>Urban-rural gmina</i>					
Kleszczele .....	1	7	7	152	30
<b>Gminy wiejskie</b> <i>Rural gminas</i>					
Białowieża .....	1	16	7	145	29
Czeremcha .....	1	13	9	202	68
Czyże .....	2	18	8	118	16
Dubicze Cerkiewne .....	1	13	6	82	15
Hajnówka .....	3	23	15	233	37
Narew .....	2	18	12	221	38
Narewka .....	1	10	11	221	61
POWIAT MONIECKI .....	27	249	192	3249	664
<b>Gminy miejsko-wiejskie</b> <i>Urban-rural gminas</i>					
Goniądz .....	6	47	32	389	66
Knyszyn .....	3	26	24	394	73
Mońki .....	5	66	52	1116	243
<b>Gminy wiejskie</b> <i>Rural gminas</i>					
Jasionówka .....	1	14	11	227	40
Jaświły .....	3	31	22	463	86
Krypno .....	4	31	20	288	66
Trzcianne .....	5	34	31	372	90
POWIAT SEJNEŃSKI .....	19	162	110	1664	330
<b>Gmina miejska</b> <i>Urban gmina</i>					
Sejny .....	2	25	27	569	110
<b>Gminy wiejskie</b> <i>Rural gminas</i>					
Giby .....	4	25	17	216	41
Krasnopol .....	4	25	18	297	65
Puńsk .....	5	56	30	352	70
Sejny .....	4	31	18	230	44

a Z roku szkolnego 2004/05.  
a For 2004/05 school year.

TABL. 1 (36). **SZKOŁY PODSTAWOWE DLA DZIECI I MŁODZIEŻY W ROKU SZKOLNYM 2005/06 (cd.)**  
*PRIMARY SCHOOLS FOR CHILDREN AND YOUTH IN 2005/06 SCHOOL YEAR (cont.)*

WYSZCZEGÓLNIENIE <i>SPECIFICATION</i>	Szkoły <i>Schools</i>	Pomieszczenia szkolne <i>Classrooms</i>	Oddziały <i>Sections</i>	Uczniowie <i>Pupils</i>	Absolwenci <sup>a</sup> <i>Graduates<sup>a</sup></i>
POWIAT SIEMIATYCKI .....	22	270	185	3619	717
<b>Gmina miejska</b> <i>Urban gmina</i>					
Siemiatycze .....	3	64	47	1226	245
<b>Gmina miejsko-wiejska</b> <i>Urban-rural gmina</i>					
Drohiczyn .....	4	45	32	500	95
<b>Gminy wiejskie</b> <i>Rural gminas</i>					
Dziadkowice .....	3	20	17	251	47
Grodzisk .....	3	41	18	390	61
Mielnik .....	1	10	8	126	40
Milejczyce .....	1	11	6	142	27
Nurzec-Stacja .....	2	19	15	283	62
Perlejewo .....	1	15	14	271	48
Siemiatycze .....	4	45	28	430	92
POWIAT SOKÓLSKI .....	41	414	296	5333	1062
<b>Gminy miejsko-wiejskie</b> <i>Urban-rural gminas</i>					
Dąbrowa Białostocka .....	10	95	62	1023	215
Sokółka .....	11	99	95	1840	372
Suchowola .....	5	56	33	616	106
<b>Gminy wiejskie</b> <i>Rural gminas</i>					
Janów .....	2	26	19	338	62
Korycin .....	1	14	12	249	42
Krynki .....	1	17	9	215	55
Kuźnica .....	4	34	22	314	67
Nowy Dwór .....	2	21	12	196	39
Sidra .....	3	32	20	335	61
Szudziałowo .....	2	20	12	207	43
POWIAT SUWAŃSKI .....	34	265	182	2962	592
<b>Gminy wiejskie</b> <i>Rural gminas</i>					
Bakałarzewo .....	4	29	17	281	66
Filipów .....	2	14	19	380	79
Jeleniewo .....	5	26	18	254	57
Przerośl .....	2	34	17	309	61
Raczki .....	6	50	37	523	106
Rutka-Tartak .....	1	11	9	207	42
Suwałki .....	6	42	30	398	84
Szypliszki .....	5	36	24	393	64
Wiżajny .....	3	23	11	217	33
MIASTA NA PRAWACH POWIATU: <i>CITIES WITH POWIAT STATUS:</i>					
Białystok .....	47	790	811	17962	3500
Suwałki .....	10	203	220	5661	1140

a Z roku szkolnego 2004/05.  
a For 2004/05 school year.

TABL. 1 (36). SZKOŁY PODSTAWOWE DLA DZIECI I MŁODZIEŻY W ROKU SZKOLNYM 2005/06 (cd.)  
 PRIMARY SCHOOLS FOR CHILDREN AND YOUTH IN 2005/06 SCHOOL YEAR (cont.)

WYSZCZEGÓLNIENIE SPECIFICATION	Szkoły Schools	Pomieszczenia szkolne Classrooms	Oddziały Sections	Uczniowie Pupils	Absolwenci <sup>a</sup> Graduates <sup>a</sup>
<b>PODREGION ŁOMŻYŃSKI</b> .....	<b>163</b>	<b>1584</b>	<b>1284</b>	<b>24389</b>	<b>4738</b>
<i>SUBREGION</i>					
POWIAT GRAJEWSKI .....	26	236	210	3939	811
<b>Gmina miejska</b> <i>Urban gmina</i>					
Grajewo .....	4	51	76	1799	387
<b>Gminy miejsko-wiejskie</b> <i>Urban-rural gminas</i>					
Rajgród .....	5	39	29	420	84
Szczuczyn .....	3	36	28	532	102
<b>Gminy wiejskie</b> <i>Rural gminas</i>					
Grajewo .....	3	27	20	432	83
Radziłów .....	5	41	32	412	89
Wąsosz .....	6	42	25	344	66
POWIAT KOLNEŃSKI .....	30	279	190	3496	674
<b>Gmina miejska</b> <i>Urban gmina</i>					
Kolno .....	2	43	37	890	194
<b>Gmina miejsko-wiejska</b> <i>Urban-rural gmina</i>					
Stawiski .....	6	49	33	569	80
<b>Gminy wiejskie</b> <i>Rural gminas</i>					
Grabowo .....	4	41	21	372	65
Kolno .....	8	60	44	750	154
Mały Płock .....	5	45	27	431	91
Turośl .....	5	41	28	484	90
POWIAT ŁOMŻYŃSKI .....	41	327	254	4249	761
<b>Gminy miejsko-wiejskie</b> <i>Urban-rural gminas</i>					
Jedwabne .....	6	35	30	415	72
Nowogród .....	3	27	18	348	61
<b>Gminy wiejskie</b> <i>Rural gminas</i>					
Łomża .....	9	65	49	745	124
Miastkowo .....	4	28	23	428	81
Piątnica .....	8	64	49	900	173
Przytuły .....	2	18	13	206	47
Śniadowo .....	3	30	26	431	83
Wizna .....	3	27	24	404	54
Zbójna .....	3	33	22	372	66
POWIAT WYSOKOMAZOWIECKI	36	355	265	4723	908
<b>Gmina miejska</b> <i>Urban gmina</i>					
Wysokie Mazowieckie .....	1	27	31	829	150
<b>Gmina miejsko-wiejska</b> <i>Urban-rural gmina</i>					
Ciechanowiec .....	4	46	33	691	130

a Z roku szkolnego 2004/05.  
 a For 2004/05 school year.

TABL. 1 (36). **SZKOŁY PODSTAWOWE DLA DZIECI I MŁODZIEŻY W ROKU SZKOLNYM 2005/06 (dok.)**  
*PRIMARY SCHOOLS FOR CHILDREN AND YOUTH IN 2005/06 SCHOOL YEAR (cont.)*

WYSZCZEGÓLNIENIE <i>SPECIFICATION</i>	Szkoły <i>Schools</i>	Pomieszczenia szkolne <i>Classrooms</i>	Oddziały <i>Sections</i>	Uczniowie <i>Pupils</i>	Absolwenci <sup>a</sup> <i>Graduates<sup>a</sup></i>
POWIAT WYSOKOMAZOWIECKI (dok.) (cont.)					
<b>Gminy wiejskie</b> <i>Rural gminas</i>					
Czyżew-Osada .....	5	44	32	554	111
Klukowo .....	4	32	26	383	73
Kobylin-Borzymy .....	3	25	19	315	59
Kulesze Kościelne .....	1	17	12	224	43
Nowe Piekuty .....	4	39	26	399	77
Sokoły .....	4	37	29	469	86
Szepietowo .....	5	51	32	546	107
Wysokie Mazowieckie .....	5	37	25	313	72
POWIAT ZAMBROWSKI .....	23	244	189	3417	685
<b>Gmina miejska</b> <i>Urban gmina</i>					
Zambrów .....	4	77	85	1891	357
<b>Gminy wiejskie</b> <i>Rural gminas</i>					
Kołaki Kościelne .....	3	22	16	192	48
Rutki .....	3	33	23	480	110
Szumowo .....	6	55	33	383	82
Zambrów .....	7	57	32	471	88
MIASTO NA PRAWACH POWIATU: <i>CITY WITH POWIAT STATUS:</i>					
Łomża .....	7	143	176	4565	899

a Z roku szkolnego 2004/05.  
a For 2004/05 school year.

TABL. 2 (37). **GINNAZJA DLA DZIECI I MŁODZIEŻY W ROKU SZKOLNYM 2005/06**  
*LOWER SECONDARY SCHOOLS FOR CHILDREN AND YOUTH IN 2005/06 SCHOOL YEAR*

WYSZCZEGÓLNIENIE <i>SPECIFICATION</i>	Szkoły <i>Schools</i>	Pomieszczenia szkolne <i>Classrooms</i>	Oddziały <i>Sections</i>	Uczniowie <i>Pupils</i>	Absolwenci <sup>a</sup> <i>Graduates<sup>a</sup></i>
<b>WOJEWÓDZTWO</b> .....	<b>219</b>	<b>2184</b>	<b>2219</b>	<b>53873</b>	<b>18347</b>
<i>VOIVODSHIP</i>					
<b>PODREGION BIAŁOSTOCKO- -SUWALSKI</b> .....	<b>164</b>	<b>1533</b>	<b>1609</b>	<b>38804</b>	<b>13265</b>
<i>SUBREGION</i>					
POWIAT AUGUSTOWSKI .....	14	114	119	2864	986
<b>Gmina miejska</b> <i>Urban gmina</i>					
Augustów .....	6	53	61	1450	506
<b>Gmina miejsko-wiejska</b> <i>Urban-rural gmina</i>					
Lipsk .....	1	12	12	303	106
<b>Gminy wiejskie</b> <i>Rural gminas</i>					
Augustów .....	2	14	12	314	112
Bargłów Kościelny .....	1	11	10	275	81
Nowinka .....	1	8	6	142	42
Płaska .....	1	3	6	115	48
Sztabin .....	2	13	12	265	91

a Z roku szkolnego 2004/05.  
a For 2004/05 school year.

TABL. 2 (37). **GIMNAZJA DLA DZIECI I MŁODZIEŻY W ROKU SZKOLNYM 2005/06 (cd.)**  
**LOWER SECONDARY SCHOOLS FOR CHILDREN AND YOUTH IN 2005/06**  
**SCHOOL YEAR (cont.)**

WYSZCZEGÓLNIENIE SPECIFICATION	Szkoły Schools	Pomieszczenia szkolne Classrooms	Oddziały Sections	Uczniowie Pupils	Absolwenci <sup>a</sup> Graduates <sup>a</sup>
POWIAT BIAŁOSTOCKI .....	22	239	245	5758	1898
<b>Gminy miejsko-wiejskie</b> <i>Urban-rural gminas</i>					
Choroszcz .....	1	19	18	434	148
Czarna Białostocka .....	2	22	23	535	197
Łapy .....	3	52	47	1026	368
Supraśl .....	2	5	17	387	98
Suraż .....	1	7	6	97	34
Tykocin .....	2	14	13	340	102
Wasilków .....	1	19	21	485	151
Zabłudów .....	2	21	21	495	149
<b>Gminy wiejskie</b> <i>Rural gminas</i>					
Dobrzyniewo Duże .....	1	9	10	271	84
Gródek .....	1	16	8	198	58
Juchnowiec Kościelny .....	2	21	27	655	204
Michałowó .....	1	9	12	288	121
Poświętne .....	1	8	6	175	64
Turośń Kościelna .....	1	10	10	255	79
Zawady .....	1	7	6	117	41
POWIAT BIELSKI .....	12	111	110	2585	913
<b>Gminy miejskie</b> <i>Urban gminas</i>					
Bielsk Podlaski .....	4	52	53	1326	492
Brańsk .....	1	5	8	207	78
<b>Gminy wiejskie</b> <i>Rural gminas</i>					
Bielsk Podlaski .....	1	11	9	214	66
Boćki .....	1	8	9	183	61
Brańsk .....	2	15	12	228	74
Orla .....	1	-	4	87	24
Rudka .....	1	9	6	129	43
Wyszki .....	1	11	9	211	75
POWIAT HAJNOWSKI .....	13	79	79	1846	668
<b>Gmina miejska</b> <i>Urban gmina</i>					
Hajnówka .....	5	42	39	957	344
<b>Gmina miejsko-wiejska</b> <i>Urban-rural gmina</i>					
Kleszczele .....	1	6	4	95	27
<b>Gminy wiejskie</b> <i>Rural gminas</i>					
Białowieża .....	1	-	6	95	36
Czeremcha .....	1	6	5	168	65
Czyże .....	1	-	3	58	21
Dubicze Cerkiewne .....	1	-	3	56	18
Hajnówka .....	1	7	5	111	59
Narew .....	1	8	6	130	39
Narewka .....	1	10	8	176	59

a Z roku szkolnego 2004/05.  
a For 2004/05 school year.

TABL. 2 (37). **GIMNAZJA DLA DZIECI I MŁODZIEŻY W ROKU SZKOLNYM 2005/06 (cd.)**  
 LOWER SECONDARY SCHOOLS FOR CHILDREN AND YOUTH IN 2005/06  
 SCHOOL YEAR (cont.)

WYSZCZEGÓLNIENIE SPECIFICATION	Szkoły Schools	Pomieszczenia szkolne Classrooms	Oddziały Sections	Uczniowie Pupils	Absolwenci <sup>a</sup> Graduates <sup>a</sup>
POWIAT MONIECKI .....	10	94	90	2142	747
<b>Gminy miejsko-wiejskie</b> <i>Urban-rural gminas</i>					
Goniądz .....	2	7	13	291	94
Knyszyn .....	2	14	10	239	81
Mońki .....	2	31	29	775	270
<b>Gminy wiejskie</b> <i>Rural gminas</i>					
Jasionówka .....	1	6	6	137	48
Jaświły .....	1	12	12	265	88
Krypno .....	1	15	9	205	84
Trzcianne .....	1	9	11	230	82
POWIAT SEJNEŃSKI .....	6	42	47	1001	326
<b>Gmina miejska</b> <i>Urban gmina</i>					
Sejny .....	2	19	16	329	111
<b>Gminy wiejskie</b> <i>Rural gminas</i>					
Giby .....	1	7	6	134	44
Krasnopol .....	1	8	9	178	52
Puńsk .....	1	-	9	206	67
Sejny .....	1	8	7	154	52
POWIAT SIEMIATYCKI .....	11	83	90	2254	762
<b>Gmina miejska</b> <i>Urban gmina</i>					
Siemiatycze .....	3	23	31	800	305
<b>Gmina miejsko-wiejska</b> <i>Urban-rural gmina</i>					
Drohiczyn .....	1	12	11	288	90
<b>Gminy wiejskie</b> <i>Rural gminas</i>					
Dziadkowice .....	1	8	6	154	46
Grodzisk .....	1	-	9	216	67
Mielnik .....	1	7	5	102	33
Milejczyce .....	1	4	4	88	25
Nurzec-Stacja .....	1	8	8	186	68
Perlejewo .....	1	7	7	151	49
Siemiatycze .....	1	14	9	269	79
POWIAT SOKÓLSKI .....	15	128	143	3456	1163
<b>Gminy miejsko-wiejskie</b> <i>Urban-rural gminas</i>					
Dąbrowa Białostocka .....	3	29	31	717	222
Sokółka .....	4	41	47	1241	451
Suchowola .....	1	14	14	350	95
<b>Gminy wiejskie</b> <i>Rural gminas</i>					
Janów .....	1	10	10	218	76
Korycin .....	1	8	6	147	50
Krynki .....	1	-	7	172	54
Kuźnica .....	1	-	9	197	69
Nowy Dwór .....	1	7	5	110	46
Sidra .....	1	10	8	170	57
Szudziałowo .....	1	9	6	134	43

a Z roku szkolnego 2004/05.  
 a For 2004/05 school year.

TABL. 2 (37). **GIMNAZJA DLA DZIECI I MŁODZIEŻY W ROKU SZKOLNYM 2005/06 (cd.)**  
**LOWER SECONDARY SCHOOLS FOR CHILDREN AND YOUTH IN 2005/06**  
**SCHOOL YEAR (cont.)**

WYSZCZEGÓLNIENIE SPECIFICATION	Szkoły Schools	Pomieszczenia szkolne Classrooms	Oddziały Sections	Uczniowie Pupils	Absolwenci <sup>a</sup> Graduates <sup>a</sup>
POWIAT SUWAŃSKI .....	11	67	65	1642	513
<b>Gminy wiejskie</b> <i>Rural gminas</i>					
Bakalarzewo .....	1	10	7	176	64
Filipów .....	1	11	9	237	79
Jeleniewo .....	1	7	6	146	52
Przerośl .....	1	-	8	181	69
Raczki .....	1	14	12	339	119
Rutka-Tartak .....	1	6	4	103	29
Suwałki .....	2	2	5	100	-
Szypłiszki .....	2	9	9	222	62
Wiżajny .....	1	8	5	138	39
MIASTA NA PRAWACH POWIATU: CITIES WITH POWIAT STATUS:					
Białystok .....	40	446	481	11472	4003
Suwałki .....	10	130	140	3784	1286
<b>PODREGION ŁOMŻYŃSKI</b> .....	<b>55</b>	<b>651</b>	<b>610</b>	<b>15069</b>	<b>5082</b>
<i>SUBREGION</i>					
POWIAT GRAJEWSKI .....	9	108	110	2573	861
<b>Gmina miejska</b> <i>Urban gmina</i>					
Grajewo .....	4	49	56	1259	454
<b>Gminy miejsko-wiejskie</b> <i>Urban-rural gminas</i>					
Rajgród .....	1	9	9	249	92
Szczuczyn .....	1	13	14	356	104
<b>Gminy wiejskie</b> <i>Rural gminas</i>					
Grajewo .....	1	13	10	261	71
Radziłów .....	1	15	12	256	74
Wąsosz .....	1	9	9	192	66
POWIAT KOLNEŃSKI .....	8	89	82	2113	685
<b>Gmina miejska</b> <i>Urban gmina</i>					
Kolno .....	2	27	26	656	250
<b>Gmina miejsko-wiejska</b> <i>Urban-rural gmina</i>					
Stawiski .....	1	12	12	300	104
<b>Gminy wiejskie</b> <i>Rural gminas</i>					
Grabowo .....	1	8	8	201	55
Kolno .....	2	18	16	409	106
Mały Płock .....	1	13	9	262	86
Turośl .....	1	11	11	285	84

a Z roku szkolnego 2004/05.

a For 2004/05 school year.

TABL. 2 (37). **GIMNAZJA DLA DZIECI I MŁODZIEŻY W ROKU SZKOLNYM 2005/06 (dok.)**  
**LOWER SECONDARY SCHOOLS FOR CHILDREN AND YOUTH IN 2005/06**  
**SCHOOL YEAR (cont.)**

WYSZCZEGÓLNIENIE SPECIFICATION	Szkoły Schools	Pomieszczenia szkolne Classrooms	Oddziały Sections	Uczniowie Pupils	Absolwenci <sup>a</sup> Graduates <sup>a</sup>
POWIAT ŁOMŻYŃSKI .....	9	101	96	2338	759
<b>Gminy miejsko-wiejskie</b> <i>Urban-rural gminas</i>					
Jedwabne .....	1	8	9	242	75
Nowogród .....	1	8	8	196	64
<b>Gminy wiejskie</b> <i>Rural gminas</i>					
Łomża .....	1	21	18	402	129
Miastkowo .....	1	10	9	215	68
Piątnica .....	1	18	17	470	151
Przytuły .....	1	6	6	127	34
Śniadowo .....	1	12	12	273	86
Wizna .....	1	8	8	203	78
Zbójna .....	1	10	9	210	74
POWIAT WYSOKOMAZOWIECKI	12	146	122	2842	956
<b>Gmina miejska</b> <i>Urban gmina</i>					
Wysokie Mazowieckie .....	1	30	24	650	237
<b>Gmina miejsko-wiejska</b> <i>Urban-rural gmina</i>					
Ciechanowiec .....	1	20	19	413	169
<b>Gminy wiejskie</b> <i>Rural gminas</i>					
Czyżew-Osada .....	2	22	17	370	83
Klukowo .....	1	8	9	204	65
Kobylin-Borzymy .....	1	7	6	164	58
Kulesze Kościelne .....	1	12	7	156	60
Nowe Piekuty .....	2	13	11	212	64
Sokoły .....	1	14	12	277	92
Szepietowo .....	1	14	13	313	106
Wysokie Mazowieckie .....	1	6	4	83	22
POWIAT ZAMBROWSKI .....	7	74	87	2141	729
<b>Gmina miejska</b> <i>Urban gmina</i>					
Zambrów .....	3	53	54	1425	494
<b>Gminy wiejskie</b> <i>Rural gminas</i>					
Kołaki Kościelne .....	1	6	5	113	35
Rutki .....	1	14	12	315	113
Szumowo .....	1	1	9	209	64
Zambrów .....	1	-	7	79	23
MIASTO NA PRAWACH POWIATU: CITY WITH POWIAT STATUS:					
Łomża .....	10	133	113	3062	1092

<sup>a</sup> Z roku szkolnego 2004/05.  
<sup>a</sup> For 2004/05 school year.



TABL. 3 (38). ZASADNICZE SZKOŁY ZAWODOWE DLA MŁODZIEŻY W ROKU SZKOLNYM 2005/06  
 BASIC VOCATIONAL SCHOOLS FOR YOUTH IN 2005/06 SCHOOL YEAR

WYSZCZEGÓLNIENIE SPECIFICATION	Szkoły Schools	Oddziały Sections	Uczniowie Students		Absolwenci <sup>a</sup> Graduates <sup>a</sup>
			ogółem total	w tym klasa I of which 1st grade	
<b>WOJEWÓDZTWO</b> ..... <i>VOIVODSHIP</i>	<b>53</b>	<b>247</b>	<b>5774</b>	<b>2260</b>	<b>1734</b>
<b>Podregion białostocko-suwalski</b> .... <i>Subregion</i>	<b>34</b>	<b>167</b>	<b>3804</b>	<b>1499</b>	<b>1057</b>
Powiaty: <i>Powiats:</i>					
augustowski .....	3	18	465	183	78
białostocki .....	1	4	106	26	33
bielski .....	4	15	244	78	107
hajnowski .....	1	5	108	45	21
moniecki .....	1	9	254	87	72
siemiatycki .....	2	10	153	48	41
sokólski .....	3	4	125	68	24
Miasta na prawach powiatu: <i>Cities with powiat status:</i>					
Białystok .....	14	70	1593	657	441
Suwałki .....	5	32	756	307	240
<b>Podregion łomżyński</b> .....	<b>19</b>	<b>80</b>	<b>1970</b>	<b>761</b>	<b>677</b>
<i>Subregion</i>					
Powiaty: <i>Powiats:</i>					
grajewski .....	3	10	257	109	82
kolneński .....	3	10	243	80	121
łomżyński .....	1	3	77	25	26
wysokomazowiecki .....	4	16	394	140	149
zambrowski .....	3	14	323	146	89
Miasto na prawach powiatu: <i>City with powiat status:</i>					
Łomża .....	5	27	676	261	210

a Z roku szkolnego 2004/05.  
 a For 2004/05 school year.

TABL. 4 (39). LICEA OGÓLNOKSZTAŁCĄCE DLA MŁODZIEŻY<sup>a</sup> W ROKU SZKOLNYM 2005/06  
 GENERAL SECONDARY SCHOOLS FOR YOUTH<sup>a</sup> IN 2005/06 SCHOOL YEAR

WYSZCZEGÓLNIENIE SPECIFICATION	Szkoły Schools	Pomieszczenia Classrooms	Oddziały Sections	Uczniowie Students	Absolwenci <sup>b</sup> Graduates <sup>b</sup>
<b>WOJEWÓDZTWO</b> ..... <i>VOIVODSHIP</i>	<b>77</b>	<b>975</b>	<b>864</b>	<b>25341</b>	<b>8348</b>
<b>Podregion białostocko-suwalski</b> .... <i>Subregion</i>	<b>55</b>	<b>756</b>	<b>664</b>	<b>19366</b>	<b>6377</b>
Powiaty: <i>Powiats:</i>					
augustowski .....	3	48	30	892	360
białostocki .....	7	44	30	804	282
bielski .....	5	39	48	1493	524
hajnowski .....	2	37	24	721	238
moniecki .....	3	31	21	606	231
sejneński .....	2	21	15	374	136
siemiatycki .....	2	51	26	741	246
sokólski .....	4	60	47	1385	432
suwalski .....	1	-	3	49	20
Miasta na prawach powiatu: <i>Cities with powiat status:</i>					
Białystok .....	21	333	350	10086	3159
Suwałki .....	5	92	70	2215	749
<b>Podregion łomżyński</b> .....	<b>22</b>	<b>219</b>	<b>200</b>	<b>5975</b>	<b>1971</b>
<i>Subregion</i>					
Powiaty: <i>Powiats:</i>					
grajewski .....	4	30	32	895	286
kolneński .....	2	21	21	590	129
łomżyński .....	1	10	3	65	30
wysokomazowiecki .....	3	47	33	973	409
zambrowski .....	2	19	25	700	191
Miasto na prawach powiatu: <i>City with powiat status:</i>					
Łomża .....	10	92	86	2752	926

a Łącznie z uzupełniającymi liceami ogólnokształcącymi. b Z roku szkolnego 2004/05.  
 a Including supplementary general secondary schools. b For 2004/05 school year.

TABL. 5 (40). **LICEA PROFILOWANE DLA MŁODZIEŻY W ROKU SZKOLNYM 2005/06**  
**SPECIALIZED SECONDARY SCHOOLS FOR YOUTH IN 2005/06 SCHOOL YEAR**

WYSZCZEGÓLNIENIE SPECIFICATION	Szkoły Schools	Oddziały Sections	Uczniowie Students		Absolwenci <sup>a</sup> Graduates <sup>a</sup>
			ogółem total	w tym klasa I of which 1st grade	
<b>WOJEWÓDZTWO</b> ..... <i>VOIVODSHIP</i>	<b>60</b>	<b>268</b>	<b>7201</b>	<b>1990</b>	<b>2910</b>
<b>Podregion białostocko-suwalski</b> ... <i>Subregion</i>	<b>44</b>	<b>205</b>	<b>5471</b>	<b>1505</b>	<b>2154</b>
Powiaty: <i>Powiats:</i>					
augustowski .....	3	14	371	97	106
białostocki .....	5	17	490	126	290
bielski .....	5	18	533	188	252
hajnowski .....	2	10	259	102	44
moniecki .....	1	1	25	-	31
sejneński .....	2	8	188	47	69
siemiatycki .....	2	8	226	61	108
sokólski .....	5	17	521	169	195
suwalski .....	1	1	24	-	25
Miasta na prawach powiatu: <i>Cities with powiat status:</i>					
Białystok .....	12	88	2238	630	814
Suwałki .....	6	23	596	85	220
<b>Podregion łomżyński</b> ..... <i>Subregion</i>	<b>16</b>	<b>63</b>	<b>1730</b>	<b>485</b>	<b>756</b>
Powiaty: <i>Powiats:</i>					
grajewski .....	3	8	184	33	132
kolneński .....	2	7	212	90	91
wysokomazowiecki .....	4	13	337	53	185
zambrowski .....	3	15	412	148	141
Miasto na prawach powiatu: <i>City with powiat status:</i>					
Łomża .....	4	20	585	161	207

a Z roku szkolnego 2004/05.  
a For 2004/05 school year.

TABL. 6 (41). **TECHNIKA<sup>a</sup> DLA MŁODZIEŻY W ROKU SZKOLNYM 2005/06**  
**TECHNICAL SECONDARY SCHOOLS<sup>a</sup> FOR YOUTH IN 2005/06 SCHOOL YEAR**

WYSZCZEGÓLNIENIE SPECIFICATION	Szkoły Schools	Oddziały Sections	Uczniowie Students		Absolwenci <sup>b</sup> Graduates <sup>b</sup>
			ogółem total	w tym klasa I of which 1st grade	
<b>WOJEWÓDZTWO</b> ..... <i>VOIVODSHIP</i>	<b>88</b>	<b>741</b>	<b>19516</b>	<b>6053</b>	<b>4892</b>
<b>Podregion białostocko-suwalski</b> <i>Subregion</i>	<b>62</b>	<b>533</b>	<b>14011</b>	<b>4398</b>	<b>3706</b>
Powiaty: <i>Powiats:</i>					
augustowski .....	4	40	1084	403	203
białostocki .....	4	31	808	244	208
bielski .....	8	38	1006	314	449
hajnowski .....	2	33	830	210	203
moniecki .....	2	14	427	139	-
sejneński .....	1	12	307	86	94
siemiatycki .....	3	21	566	176	167
sokólski .....	6	31	838	228	83
suwalski .....	1	12	245	86	75
Miasta na prawach powiatu: <i>Cities with powiat status:</i>					
Białystok .....	23	220	5777	1771	1641
Suwałki .....	8	81	2123	741	583
<b>Podregion łomżyński</b> ..... <i>Subregion</i>	<b>26</b>	<b>208</b>	<b>5505</b>	<b>1655</b>	<b>1186</b>
Powiaty: <i>Powiats:</i>					
grajewski .....	5	31	718	276	167
kolneński .....	3	10	208	54	74
łomżyński .....	3	16	406	88	136
wysokomazowiecki .....	5	42	1200	382	278
zambrowski .....	3	20	490	118	121
Miasto na prawach powiatu: <i>City with powiat status:</i>					
Łomża .....	7	89	2483	737	410

a Łącznie z technikami uzupełniającymi. b Z roku szkolnego 2004/05; dane dotyczą wyłącznie absolwentów ponadpodstawowych szkół średnich zawodowych i ich oddziałów.

a Including supplementary technical secondary schools. b For 2004/05 school year; data concerns only graduates of upper secondary (post-primary) vocational schools and their sections.

TABL. 7 (42). **SZKOŁY POLICEALNE W ROKU SZKOLNYM 2005/06**  
**POST-SECONDARY SCHOOLS IN 2005/06 SCHOOL YEAR**

WYSZCZEGÓLNIENIE SPECIFICATION	Szkoły Schools	Oddziały Sections	Uczniowie Students		Absolwenci <sup>a</sup> Graduates <sup>a</sup>
			ogółem total	w tym klasa I of which 1st grade	
<b>WOJEWÓDZTWO</b> ..... <i>VOIVODSHIP</i>	<b>124</b>	<b>507</b>	<b>11458</b>	<b>6679</b>	<b>3311</b>
<b>Podregion białostocko-suwalski</b> .... <i>Subregion</i>	<b>98</b>	<b>440</b>	<b>9751</b>	<b>5608</b>	<b>2804</b>
Powiaty: <i>Powiats:</i>					
augustowski .....	8	20	460	320	89
białostocki .....	3	8	292	194	53
bielski .....	3	9	127	77	29
hajnowski .....	3	6	161	77	70
moniecki .....	3	5	119	65	28
sejneński .....	1	1	37	37	-
siemiatycki .....	2	3	60	39	9
sokólski .....	3	5	173	143	42
suwalski .....	1	1	49	49	-
Miasta na prawach powiatu: <i>Cities with powiat status:</i>					
Białystok .....	59	334	7224	3997	2124
Suwałki .....	12	48	1049	610	360
<b>Podregion łomżyński</b> .....	<b>26</b>	<b>67</b>	<b>1707</b>	<b>1071</b>	<b>507</b>
<i>Subregion</i>					
Powiaty: <i>Powiats:</i>					
grajewski .....	4	8	242	204	83
kolneński .....	1	2	20	12	8
łomżyński .....	1	1	34	34	-
wysokomazowiecki .....	7	18	515	321	139
zambrowski .....	3	7	133	85	39
Miasto na prawach powiatu: <i>City with powiat status:</i>					
Łomża .....	10	31	763	415	238

a Z roku szkolnego 2004/05.  
a For 2004/05 school year.

TABL. 8 (43). **SZKOŁY DLA DOROSŁYCH W ROKU SZKOLNYM 2005/06**  
**SCHOOLS FOR ADULTS IN 2005/06 SCHOOL YEAR**

WYSZCZEGÓLNIENIE SPECIFICATION	Szkoły Schools	Oddziały Sections	Uczniowie Students		Absolwenci <sup>a</sup> Graduates <sup>a</sup>
			ogółem total	w tym klasa I of which 1st grade	
<b>WOJEWÓDZTWO .....</b> <i>VOIVODSHIP</i>	<b>154</b>	<b>442</b>	<b>10392</b>	<b>3720</b>	<b>2579</b>
<b>Podregion białostocko-suwalski ....</b> <i>Subregion</i>	<b>114</b>	<b>336</b>	<b>7724</b>	<b>2709</b>	<b>2015</b>
Powiaty: <i>Powiats:</i>					
augustowski .....	8	25	609	249	105
białostocki .....	9	24	617	211	40
bielski .....	7	11	303	135	67
hajnowski .....	5	17	391	94	99
moniecki .....	5	14	310	117	45
sejneński .....	2	6	174	58	77
siemiatycki .....	2	4	81	20	36
sokólski .....	9	17	357	119	101
suwalski .....	1	1	39	39	-
Miasta na prawach powiatu: <i>Cities with powiat status:</i>					
Białystok .....	52	170	3700	1242	1078
Suwałki .....	14	47	1143	425	367
<b>Podregion łomżyński .....</b> <i>Subregion</i>	<b>40</b>	<b>106</b>	<b>2668</b>	<b>1011</b>	<b>564</b>
Powiaty: <i>Powiats:</i>					
grajewski .....	4	11	392	146	90
kolneński .....	5	12	335	172	26
łomżyński .....	3	5	132	90	22
wysokomazowiecki .....	8	18	470	134	159
zambrowski .....	6	22	381	161	50
Miasto na prawach powiatu: <i>City with powiat status:</i>					
Łomża .....	14	38	958	308	217

<sup>a</sup> Z roku szkolnego 2004/05.  
<sup>a</sup> For 2004/05 school year.

TABL. 9 (44). **WYCHOWANIE PRZEDSZKOLNE W ROKU SZKOLNYM 2005/06**  
*PRE-PRIMARY EDUCATION IN 2005/06 SCHOOL YEAR*

WYSZCZEGÓLNIENIE <i>SPECIFICATION</i>	Placówki <i>Establishments</i>		Miejsca w przed- szkolach <i>Places in nursery schools</i>	Oddziały <i>Sections</i>		Dzieci <i>Children</i>	
	ogółem <i>total</i>	w tym przedszkola <i>of which nursery schools</i>		ogółem <i>total</i>	w tym w przed- szkolach <i>of which in nursery schools</i>	ogółem <i>total</i>	w tym w przed- szkolach <i>of which in nursery schools</i>
<b>WOJEWÓDZTWO</b> ..... <i>VOIVODSHIP</i>	<b>554</b>	<b>157</b>	<b>17649</b>	<b>1157</b>	<b>708</b>	<b>23648</b>	<b>17079</b>
<b>PODREGION BIAŁOSTOCKO- -SUWALSKI</b> ..... <i>SUBREGION</i>	<b>383</b>	<b>126</b>	<b>14081</b>	<b>872</b>	<b>561</b>	<b>18183</b>	<b>13615</b>
POWIAT AUGUSTOWSKI .....	33	6	695	59	28	1045	643
<b>Gmina miejska</b> <i>Urban gmina</i>							
Augustów .....	7	5	575	28	25	650	578
<b>Gmina miejsko-wiejska</b> <i>Urban-rural gmina</i>							
Lipsk .....	4	1	120	6	3	94	65
<b>Gminy wiejskie</b> <i>Rural gminas</i>							
Augustów .....	7	-	-	7	-	94	-
Bargłów Kościelny .....	6	-	-	7	-	73	-
Nowinka .....	3	-	-	3	-	38	-
Płaska .....	2	-	-	2	-	29	-
Sztabin .....	4	-	-	6	-	67	-
POWIAT BIAŁOSTOCKI .....	67	13	1555	115	58	2257	1444
<b>Gminy miejsko-wiejskie</b> <i>Urban-rural gminas</i>							
Choroszcz .....	5	1	200	11	7	241	195
Czarna Białostocka .....	2	1	228	9	8	215	193
Łapy .....	10	2	370	22	13	452	301
Supraśl .....	3	1	120	7	5	156	120
Suraż .....	1	1	83	1	1	31	31
Tykocin .....	4	1	75	5	3	88	72
Wasilków .....	5	1	200	12	9	266	247
Zabłudów .....	7	2	60	10	3	182	70
<b>Gminy wiejskie</b> <i>Rural gminas</i>							
Dobrzyniewo Duże .....	6	-	-	7	-	113	-
Gródek .....	2	1	44	2	2	52	49
Juchnowiec Kościelny .....	5	1	75	9	3	216	88
Michałowó .....	3	1	100	6	4	101	78
Poświętne .....	4	-	-	4	-	34	-
Turośń Kościelna .....	5	-	-	5	-	67	-
Zawady .....	5	-	-	5	-	43	-
POWIAT BIELSKI .....	25	5	687	44	25	887	604
<b>Gminy miejskie</b> <i>Urban gminas</i>							
Bielsk Podlaski .....	5	4	583	23	21	553	510
Brańsk .....	1	1	104	4	4	94	94
<b>Gminy wiejskie</b> <i>Rural gminas</i>							
Bielsk Podlaski .....	3	-	-	3	-	45	-
Boćki .....	2	-	-	3	-	48	-
Brańsk .....	6	-	-	5	-	58	-
Orla .....	1	-	-	1	-	14	-
Rudka .....	2	-	-	1	-	22	-
Wyszki .....	5	-	-	4	-	53	-

TABL. 9 (44). **WYCHOWANIE PRZEDSZKOLNE W ROKU SZKOLNYM 2005/06 (cd.)**  
*PRE-PRIMARY EDUCATION IN 2005/06 SCHOOL YEAR (cont.)*

WYSZCZEGÓLNIENIE <i>SPECIFICATION</i>	Placówki <i>Establishments</i>		Miejsca w przed- szkolach <i>Places in nursery schools</i>	Oddziały <i>Sections</i>		Dzieci <i>Children</i>	
	ogółem <i>total</i>	w tym przedszkola <i>of which nursery schools</i>		ogółem <i>total</i>	w tym w przed- szkolach <i>of which in nursery schools</i>	ogółem <i>total</i>	w tym w przed- szkolach <i>of which in nursery schools</i>
POWIAT HAJNOWSKI .....	17	8	730	38	29	833	681
<b>Gmina miejska</b> <i>Urban gmina</i>							
Hajnówka .....	4	4	520	21	21	487	487
<b>Gmina miejsko-wiejska</b> <i>Urban-rural gmina</i>							
Kleszczele .....	1	1	46	2	2	50	50
<b>Gminy wiejskie</b> <i>Rural gminas</i>							
Białowieża .....	1	1	78	2	2	62	62
Czeremcha .....	1	1	61	3	3	54	54
Czyże .....	2	-	-	2	-	35	-
Dubicze Cerkiewne .....	1	-	-	1	-	16	-
Hajnówka .....	3	-	-	2	-	33	-
Narew .....	3	1	25	4	1	69	28
Narewka .....	1	-	-	1	-	27	-
POWIAT MONIECKI .....	26	5	417	42	20	647	418
<b>Gminy miejsko-wiejskie</b> <i>Urban-rural gminas</i>							
Goniądz .....	7	1	50	8	2	86	33
Knyszyn .....	3	1	50	5	3	79	62
Mońki .....	3	1	220	12	10	248	237
<b>Gminy wiejskie</b> <i>Rural gminas</i>							
Jasionówka .....	1	1	60	3	3	54	54
Jaświły .....	3	-	-	4	-	52	-
Krypno .....	4	1	37	5	2	65	32
Trzcianne .....	5	-	-	5	-	63	-
POWIAT SEJNEŃSKI .....	17	3	212	24	10	334	220
<b>Gmina miejska</b> <i>Urban gmina</i>							
Sejny .....	2	2	145	6	6	150	150
<b>Gminy wiejskie</b> <i>Rural gminas</i>							
Giby .....	4	-	-	4	-	42	-
Krasnopol .....	3	-	-	3	-	27	-
Puńsk .....	4	1	67	7	4	80	70
Sejny .....	4	-	-	4	-	35	-
POWIAT SIEMIATYCKI .....	22	5	499	44	22	875	556
<b>Gmina miejska</b> <i>Urban gmina</i>							
Siemiatycze .....	4	3	379	19	17	503	464
<b>Gmina miejsko-wiejska</b> <i>Urban-rural gmina</i>							
Drohiczyn .....	4	-	-	6	-	100	-
<b>Gminy wiejskie</b> <i>Rural gminas</i>							
Dziadkowice .....	2	-	-	2	-	25	-
Grodzisk .....	3	-	-	4	-	53	-
Mielnik .....	1	1	45	3	3	40	40
Milejczyce .....	1	-	-	1	-	18	-
Nurzec-Stacja .....	2	1	75	3	2	61	52
Perlejewo .....	1	-	-	2	-	33	-
Siemiatycze .....	4	-	-	4	-	42	-



TABL. 9 (44). **WYCHOWANIE PRZEDSZKOLNE W ROKU SZKOLNYM 2005/06 (cd.)**  
*PRE-PRIMARY EDUCATION IN 2005/06 SCHOOL YEAR (cont.)*

WYSZCZEGÓLNIENIE <i>SPECIFICATION</i>	Placówki <i>Establishments</i>		Miejsca w przed- szkolach <i>Places in nursery schools</i>	Oddziały <i>Sections</i>		Dzieci <i>Children</i>	
	ogółem <i>total</i>	w tym przedszkola <i>of which nursery schools</i>		ogółem <i>total</i>	w tym w przed- szkolach <i>of which in nursery schools</i>	ogółem <i>total</i>	w tym w przed- szkolach <i>of which in nursery schools</i>
POWIAT SOKÓLSKI .....	44	12	926	70	35	1196	780
<b>Gminy miejsko-wiejskie</b> <i>Urban-rural gminas</i>							
Dąbrowa Białostocka .....	10	2	82	14	4	204	81
Sokółka .....	12	5	545	26	19	538	476
Suchowola .....	6	1	42	7	1	110	31
<b>Gminy wiejskie</b> <i>Rural gminas</i>							
Janów .....	2	1	60	4	3	62	53
Korycin .....	1	1	75	3	3	64	64
Krynki .....	2	1	37	3	2	47	24
Kuźnica .....	4	1	85	6	3	70	51
Nowy Dwór .....	2	-	-	2	-	34	-
Sidra .....	3	-	-	3	-	41	-
Szudziałowo .....	2	-	-	2	-	26	-
POWIAT SUWAŃSKI .....	32	-	-	36	-	434	-
<b>Gminy wiejskie</b> <i>Rural gminas</i>							
Bakałarzewo .....	3	-	-	3	-	38	-
Filipów .....	2	-	-	4	-	60	-
Jeleniewo .....	4	-	-	4	-	34	-
Przerośl .....	2	-	-	2	-	40	-
Raczkki .....	6	-	-	7	-	78	-
Rutka-Tartak .....	1	-	-	1	-	27	-
Suwałki .....	6	-	-	7	-	82	-
Szypłiszki .....	5	-	-	5	-	42	-
Wiżajny .....	3	-	-	3	-	33	-
MIASTA NA PRAWACH POWIATU: <i>CITIES WITH POWIAT STATUS:</i>							
Białystok .....	91	60	7067	341	275	8235	6829
Suwałki .....	9	9	1293	59	59	1440	1440
<b>PODREGION ŁOMŻYŃSKI</b> <i>SUBREGION</i>	<b>171</b>	<b>31</b>	<b>3568</b>	<b>285</b>	<b>147</b>	<b>5465</b>	<b>3464</b>
POWIAT GRAJEWSKI .....	27	5	506	44	19	879	447
<b>Gmina miejska</b> <i>Urban gmina</i>							
Grajewo .....	6	4	481	22	18	532	416
<b>Gminy miejsko-wiejskie</b> <i>Urban-rural gminas</i>							
Rajgród .....	5	-	-	5	-	69	-
Szczuczyn .....	4	1	25	5	1	96	31
<b>Gminy wiejskie</b> <i>Rural gminas</i>							
Grajewo .....	3	-	-	4	-	76	-
Radziłów .....	5	-	-	4	-	49	-
Wąsosz .....	4	-	-	4	-	57	-
POWIAT KOLNEŃSKI .....	29	2	237	33	11	598	265
<b>Gmina miejska</b> <i>Urban gmina</i>							
Kolno .....	1	1	150	7	7	188	188

TABL. 9 (44). **WYCHOWANIE PRZEDSZKOLNE W ROKU SZKOLNYM 2005/06 (dok.)**  
*PRE-PRIMARY EDUCATION IN 2005/06 SCHOOL YEAR (cont.)*

WYSZCZEGÓLNIENIE <i>SPECIFICATION</i>	Placówki <i>Establishments</i>		Miejsca w przed- szkolach <i>Places in nursery schools</i>	Oddziały <i>Sections</i>		Dzieci <i>Children</i>	
	ogółem <i>total</i>	w tym przedszkola <i>of which nursery schools</i>		ogółem <i>total</i>	w tym w przed- szkolach <i>of which in nursery schools</i>	ogółem <i>total</i>	w tym w przed- szkolach <i>of which in nursery schools</i>
POWIAT KOLNEŃSKI (dok.) ( <i>cont.</i> )							
<b>Gmina miejsko-wiejska</b> <i>Urban-rural gmina</i>							
Stawiski .....	6	1	87	6	4	101	77
<b>Gminy wiejskie</b> <i>Rural gminas</i>							
Grabowo .....	4	-	-	2	-	54	-
Kolno .....	8	-	-	8	-	97	-
Mały Płock .....	5	-	-	5	-	69	-
Turośl .....	5	-	-	5	-	89	-
POWIAT ŁOMŻYŃSKI .....	42	3	185	48	8	737	132
<b>Gminy miejsko-wiejskie</b> <i>Urban-rural gminas</i>							
Jedwabne .....	5	-	-	4	-	48	-
Nowogród .....	4	1	70	5	2	74	24
<b>Gminy wiejskie</b> <i>Rural gminas</i>							
Łomża .....	9	-	-	9	-	135	-
Miastkowo .....	4	-	-	4	-	55	-
Piątnica .....	8	1	100	11	5	168	91
Przytuły .....	2	-	-	1	-	26	-
Śniadowo .....	4	1	15	5	1	86	17
Wizna .....	3	-	-	3	-	45	-
Zbójna .....	3	-	-	6	-	100	-
POWIAT WYSOKOMAZOWIECKI	37	4	470	51	19	867	451
<b>Gmina miejska</b> <i>Urban gmina</i>							
Wysokie Mazowieckie .....	2	2	275	11	11	270	270
<b>Gmina miejsko-wiejska</b> <i>Urban-rural gmina</i>							
Ciechanowiec .....	4	1	120	7	4	117	92
<b>Gminy wiejskie</b> <i>Rural gminas</i>							
Czyżew-Osada .....	5	1	75	8	4	117	89
Klukowo .....	4	-	-	3	-	56	-
Kobylin-Borzymy .....	3	-	-	2	-	39	-
Kulesze Kościelne .....	1	-	-	2	-	33	-
Nowe Piekuty .....	4	-	-	5	-	78	-
Sokoły .....	4	-	-	5	-	58	-
Szepietowo .....	5	-	-	4	-	60	-
Wysokie Mazowieckie .....	5	-	-	4	-	39	-
POWIAT ZAMBROWSKI .....	24	5	624	44	25	857	642
<b>Gmina miejska</b> <i>Urban gmina</i>							
Zambrów .....	4	4	584	23	23	597	597
<b>Gminy wiejskie</b> <i>Rural gminas</i>							
Kołaki Kościelne .....	3	-	-	3	-	35	-
Rutki .....	3	-	-	4	-	74	-
Szumowo .....	6	1	40	6	2	71	45
Zambrów .....	8	-	-	8	-	80	-
MIASTO NA PRAWACH POWIATU: <i>CITY WITH POWIAT STATUS:</i>							
Łomża .....	12	12	1546	65	65	1527	1527

DZIAŁ VIII  
**OCHRONA ZDROWIA I OPIEKA  
 SPOŁECZNA**

**CHAPTER VIII  
 HEALTH CARE AND SOCIAL  
 WELFARE**

TABL. 1 (45). **SZPITALA, AMBULATORYJNA OPIEKA ZDROWOTNA I APTEKI W 2005 R.**  
 Stan w dniu 31 XII  
*GENERAL HOSPITALS, OUT-PATIENT HEALTH CARE AND PHARMACIES IN 2005*  
*As of 31 XII*

WYSZCZEGÓLNIENIE <i>SPECIFICATION</i>	Łóżka w szpitalach ogólnych na 10 tys. ludności <i>Beds in general hospitals per 10 thous. population</i>	Ambulatoryjna opieka zdrowotna <i>Out-patient health care</i>		Apteki <i>Pharmacies</i>	Liczba ludności na 1 aptekę <i>Number of population per pharmacy</i>
		zakłady opieki zdrowotnej <i>health care institutions</i>	praktyki lekarskie <i>medical practices</i>		
<b>WOJEWÓDZTWO</b> ..... <i>VOIVODSHIP</i>	<b>50,9</b>	<b>441</b>	<b>328</b>	<b>296</b>	<b>4053</b>
<b>Podregion białostocko-suwalski</b> <i>Subregion</i>	<b>53,9</b>	<b>356</b>	<b>203</b>	<b>222</b>	<b>4009</b>
Powiaty: <i>Powiats:</i>					
augustowski .....	34,4	18	26	13	4538
białostocki .....	10,5	37	31	27	5183
bielski .....	36,2	14	20	16	3767
hajnowski .....	66,5	23	14	9	5382
moniecki .....	57,5	16	3	8	5389
sejneński .....	39,6	5	2	5	4290
siemiatycki .....	29,9	10	5	8	6102
sokólski .....	50,0	24	12	16	4548
suwalski .....	x	4	6	3	11740
Miasta na prawach powiatu: <i>Cities with powiat status:</i>					
Białystok .....	85,6	189	45	96	3040
Suwałki .....	82,3	16	39	21	3298
<b>Podregion łomżyński</b> ..... <i>Subregion</i>	<b>42,3</b>	<b>85</b>	<b>125</b>	<b>74</b>	<b>4184</b>
Powiaty: <i>Powiats:</i>					
grajewski .....	55,5	15	15	11	4569
kolneński .....	37,2	8	14	6	6635
łomżyński .....	x	13	8	6	8480
wysokomazowiecki .....	32,7	17	34	14	4279
zambrowski .....	23,2	7	29	10	4491
Miasto na prawach powiatu: <i>City with powiat status:</i>					
Łomża .....	91,2	25	25	27	2364

TABL. 2 (46). **ŻŁOBKI ORAZ DOMY I ZAKŁADY POMOCY SPOŁECZNEJ W 2005 R.**  
 Stan w dniu 31 XII  
*NURSERIES AS WELL AS SOCIAL WELFARE HOMES AND FACILITIES IN 2005*  
*As of 31 XII*

WYSZCZEGÓLNIENIE <i>SPECIFICATION</i>	Żłobki i oddziały żłobkowe <i>Nurseries and nursery wards</i>			Domy i zakłady pomocy społecznej <i>Social welfare homes and facilities</i>		
	placówki <i>institutions</i>	miejsca <i>places</i>	dzieci przebywające (w ciągu roku) <i>children staying (during the year)</i>	ogółem <i>total</i>	miejsca <sup>a</sup> <i>places<sup>a</sup></i>	mieszkańcy <sup>a</sup> <i>residents<sup>a</sup></i>
<b>WOJEWÓDZTWO .....</b> <i>VOIVODSHIP</i>	<b>13</b>	<b>666</b>	<b>1198</b>	<b>39</b>	<b>3100</b>	<b>2919</b>
<b>Podregion białostocko- -suwalski .....</b> <i>Subregion</i>	<b>13</b>	<b>666</b>	<b>1198</b>	<b>31</b>	<b>2723</b>	<b>2549</b>
Powiaty: <i>Powiats:</i>						
augustowski .....	1	70	86	2	130	128
białostocki .....	2	46	44	7	1003	970
bielski .....	-	-	-	1	114	109
hajnowski .....	1	40	56	3	164	142
moniecki .....	-	-	-	2	64	63
sejneński .....	-	-	-	1	25	22
siemiatycki .....	1	25	17	2	99	70
sokólski .....	1	15	7	2	104	98
suwalski .....	-	-	-	1	140	116
Miasta na prawach powiatu: <i>Cities with powiat status:</i>						
Białystok .....	5	430	955	6	628	614
Suwałki .....	2	40	33	4	252	217
<b>Podregion łomżyński .....</b> <i>Subregion</i>	<b>-</b>	<b>-</b>	<b>-</b>	<b>8</b>	<b>377</b>	<b>370</b>
Powiaty: <i>Powiats:</i>						
grajewski .....	-	-	-	1	41	37
łomżyński .....	-	-	-	1	35	31
wysokomazowiecki .....	-	-	-	1	113	113
zambrowski .....	-	-	-	1	8	8
Miasto na prawach powiatu: <i>City with powiat status:</i>						
Łomża .....	-	-	-	4	180	181

a Łącznie z filiami.  
*a Including branches.*

TABL. 3 (47). CAŁODOBOWE PLACÓWKI OPIEKUŃCZO-WYCHOWAWCZE DLA DZIECI I MŁODZIEŻY W 2005 R.

Stan w dniu 31 XII

ROUND-THE-CLOCK CARE AND EDUCATION CENTRES FOR CHILDREN AND YOUNG PEOPLE IN 2005

As of 31 XII

WYSZCZEGÓLNIENIE SPECIFICATION	Ogółem Total	Interwencyjne Intervention	Rodzinne Family	Socjalizacyjne Socialization	Wielofunkcyjne Multipurpose
a – placówki centres					
b – wychowankowie residents					
<b>WOJEWÓDZTWO ..... a</b>	<b>17</b>	<b>1</b>	<b>4</b>	<b>6</b>	<b>6</b>
<b>VOIVODSHIP ..... b</b>	<b>718</b>	<b>14</b>	<b>20</b>	<b>296</b>	<b>388</b>
<b>Podregion białostocko- -suwalski ..... a</b>	<b>15</b>	<b>1</b>	<b>4</b>	<b>5</b>	<b>5</b>
<b>Subregion ..... b</b>	<b>611</b>	<b>14</b>	<b>20</b>	<b>232</b>	<b>345</b>
Powiaty: Powiats:					
augustowski ..... a	1	-	1	-	-
..... b	6	-	6	-	-
białostocki ..... a	3	1	-	-	2
..... b	154	14	-	-	140
bielski ..... a	1	-	1	-	-
..... b	6	-	6	-	-
hajnowski ..... a	1	-	-	1	-
..... b	33	-	-	33	-
suwalski ..... a	1	-	-	1	-
..... b	36	-	-	36	-
Miasta na prawach powiatu: Cities with powiat status:					
Białystok ..... a	7	-	2	3	2
..... b	331	-	8	163	160
Suwałki ..... a	1	-	-	-	1
..... b	45	-	-	-	45
<b>Podregion łomżyński ..... a</b>	<b>2</b>	<b>-</b>	<b>-</b>	<b>1</b>	<b>1</b>
<b>Subregion ..... b</b>	<b>107</b>	<b>-</b>	<b>-</b>	<b>64</b>	<b>43</b>
Powiat: Powiat:					
zambrowski ..... a	1	-	-	1	-
..... b	64	-	-	64	-
Miasto na prawach powiatu: City with powiat status:					
Łomża ..... a	1	-	-	-	1
..... b	43	-	-	-	43

U w a g a. Ponadto, według stanu w dniu 31 XII, w 77 placówkach wsparcia dziennego przebywało 2436 wychowanków, a w 1 placówce wielofunkcyjnej pełniącej również funkcję placówki wsparcia dziennego przebywało 48 wychowanków.

N o t e. Moreover, as of 31 XII, 2436 residents stayed in 77 daily assistance centres and 48 residents stayed in 1 multipurpose centre which also functions as a daily assistance centre.

DZIAŁ IX  
KULTURA. TURYSTYKA. SPORT

CHAPTER IX  
CULTURE. TOURISM. SPORT

TABL. 1 (48). BIBLIOTEKI PUBLICZNE W 2005 R.  
PUBLIC LIBRARIES IN 2005

WYSZCZEGÓLNIENIE SPECIFICATION	Placówki biblioteczne <sup>ab</sup> Library institutions <sup>ab</sup>		Księgozbiór <sup>a</sup> w tys. woluminów Collection <sup>a</sup> in thous. volumes	Czytelnicy <sup>b</sup> Borrowers <sup>b</sup>	Wypożyczenia w woluminach <sup>bc</sup> Loans in volumes <sup>bc</sup>		Liczba ludności na 1 placówkę biblioteczną <sup>a</sup> Number of population per library institution <sup>a</sup>
	ogółem total	w tym biblioteki i filie of which libraries and branches			w tys. in thous.	na 1 czy- telnika per borrower	
<b>WOJEWÓDZTWO</b> ..... VOIVODSHIP	<b>324</b>	<b>256</b>	<b>4478,9</b>	<b>185600</b>	<b>3487,1</b>	<b>18,8</b>	<b>3703</b>
<b>PODREGION BIAŁOSTOCKO- -SUWALSKI</b> ..... SUBREGION	<b>236</b>	<b>180</b>	<b>3354,4</b>	<b>143583</b>	<b>2611,0</b>	<b>18,2</b>	<b>3772</b>
POWIAT AUGUSTOWSKI .....	23	21	262,7	10727	206,2	19,2	2565
<b>Gmina miejska</b> Urban gmina							
Augustów .....	3	3	90,9	5857	98,2	16,8	9990
<b>Gmina miejsko-wiejska</b> Urban-rural gmina							
Lipsk .....	2	2	20,9	633	8,7	13,7	2849
<b>Gminy wiejskie</b> Rural gminas							
Augustów .....	6	6	47,8	1515	38,8	25,6	1115
Bargłów Kościelny .....	2	2	28,4	1022	21,4	21,0	2895
Nowinka .....	4	3	24,3	657	16,0	24,4	699
Płaska .....	2	2	15,7	519	11,9	23,0	1287
Sztabin .....	4	3	34,7	524	11,2	21,4	1371
POWIAT BIAŁOSTOCKI .....	52	35	552,5	19842	385,4	19,4	2691
<b>Gminy miejsko-wiejskie</b> Urban-rural gminas							
Choroszcz .....	3	3	32,2	849	30,0	35,3	4293
Czarna Białostocka .....	2	2	41,9	1857	43,6	23,5	5848
Łapy .....	4	4	127,9	6935	111,1	16,0	5796
Supraśl .....	4	3	46,5	1286	19,3	15,0	3168
Suraż .....	1	1	10,4	274	7,3	26,5	2039
Tykocin .....	1	1	23,5	449	8,3	18,4	6490
Wasilków .....	2	2	40,2	1413	24,3	17,2	6340
Zabłudów .....	8	4	51,3	1809	31,8	17,6	1491
<b>Gminy wiejskie</b> Rural gminas							
Dobrzyniewo Duże .....	5	5	51,8	696	17,4	25,0	1579
Gródek .....	2	1	20,2	855	21,2	24,8	2887
Juchnowiec Kościelny .....	4	2	26,4	1281	17,8	13,9	3323
Michałowó .....	9	3	40,4	1097	36,6	33,4	810
Poświętne .....	1	1	11,5	488	8,1	16,7	3771
Turośl Kościelna .....	5	2	19,6	345	7,0	20,4	1066
Zawady .....	1	1	8,7	208	1,6	7,7	3021

a Stan w dniu 31 XII. b Łącznie z punktami bibliotecznymi. c Bez wypożyczeń międzybibliotecznych.  
a As of 31 XII. b Including library service points. c Excluding interlibrary lending.

TABL. 1 (48). **BIBLIOTEKI PUBLICZNE W 2005 R. (cd.)**  
*PUBLIC LIBRARIES IN 2005 (cont.)*

WYSZCZEGÓLNIENIE SPECIFICATION	Placówki biblioteczne <sup>ab</sup> Library institutions <sup>ab</sup>		Księgozbiór <sup>a</sup> w tys. woluminów Collection <sup>a</sup> in thous. volumes	Czytelnicy <sup>b</sup> Borrowers <sup>b</sup>	Wypożyczenia w woluminach <sup>bc</sup> Loans in volumes <sup>bc</sup>		Liczba ludności na 1 placówkę biblioteczną <sup>a</sup> Number of population per library institution <sup>a</sup>
	ogółem total	w tym biblioteki i filie of which libraries and branches			w tys. in thous.	na 1 czy- telnika per borrower	
POWIAT BIELSKI .....	11	11	186,0	7323	151,7	20,7	5479
<b>Gminy miejskie</b> <i>Urban gminas</i>							
Bielsk Podlaski .....	1	1	80,5	4422	94,6	21,4	26893
Brańsk .....	1	1	14,1	440	7,9	18,1	3800
<b>Gminy wiejskie</b> <i>Rural gminas</i>							
Bielsk Podlaski .....	3	3	37,9	917	14,6	15,9	2482
Boćki .....	1	1	11,9	341	4,3	12,5	5029
Brańsk .....	1	1	4,9	40	0,1	3,2	6515
Orla .....	1	1	10,5	231	3,9	16,7	3363
Rudka .....	1	1	7,7	331	13,0	39,4	2224
Wyszki .....	2	2	18,5	601	13,3	22,0	2502
POWIAT HAJNOWSKI .....	19	13	213,7	9054	164,5	18,2	2549
<b>Gmina miejska</b> <i>Urban gmina</i>							
Hajnówka .....	2	1	79,1	5534	88,0	15,9	11080
<b>Gmina miejsko-wiejska</b> <i>Urban-rural gmina</i>							
Kleszczewo .....	2	1	11,3	520	9,7	18,6	1453
<b>Gminy wiejskie</b> <i>Rural gminas</i>							
Białowieża .....	1	1	17,8	475	9,3	19,5	2707
Czeremcha .....	1	1	19,0	686	11,5	16,8	3672
Czyże .....	2	1	14,8	159	2,1	13,3	1274
Dubicze Cerkiewne .....	1	1	11,6	227	3,7	16,1	1895
Hajnówka .....	2	1	12,8	277	9,8	35,5	2165
Narew .....	3	3	22,5	568	18,9	33,2	1396
Narewka .....	5	3	24,8	608	11,5	18,9	807
POWIAT MONIECKI .....	15	12	160,4	5846	108,9	18,6	2874
<b>Gminy miejsko-wiejskie</b> <i>Urban-rural gminas</i>							
Goniądz .....	1	1	12,9	178	1,4	8,1	5217
Knyszyn .....	1	1	17,7	647	13,6	21,0	4954
Mońki .....	3	3	56,6	3337	57,9	17,4	5214
<b>Gminy wiejskie</b> <i>Rural gminas</i>							
Jasionówka .....	1	1	13,4	280	3,6	12,9	2992
Jaświły .....	3	3	19,1	439	13,5	30,8	1820
Krypno .....	3	2	25,1	655	15,4	23,5	1377
Trzcianne .....	3	1	15,6	310	3,5	11,3	1572

a Stan w dniu 31 XII. b Łącznie z punktami bibliotecznymi. c Bez wypożyczeń międzybibliotecznych.  
a As of 31 XII. b Including library service points. c Excluding interlibrary lending.

TABL. 1 (48). **BIBLIOTEKI PUBLICZNE W 2005 R. (cd.)**  
*PUBLIC LIBRARIES IN 2005 (cont.)*

WYSZCZEGÓLNIENIE SPECIFICATION	Placówki biblioteczne <sup>ab</sup> Library institutions <sup>ab</sup>		Księgozbiór <sup>a</sup> w tys. woluminów Collection <sup>a</sup> in thous. volumes	Czytelnicy <sup>b</sup> Borrowers <sup>b</sup>	Wypożyczenia w woluminach <sup>bc</sup> Loans in volumes <sup>bc</sup>		Liczba ludności na 1 placówkę biblioteczną <sup>a</sup> Number of population per library institution <sup>a</sup>
	ogółem total	w tym biblioteki i filie of which libraries and branches			w tys. in thous.	na 1 czy- telnika per borrower	
POWIAT SEJNEŃSKI .....	9	9	122,5	3377	48,3	14,3	2384
<b>Gmina miejska</b> <i>Urban gmina</i>							
Sejny .....	1	1	37,3	1701	24,6	14,5	5971
<b>Gminy wiejskie</b> <i>Rural gminas</i>							
Giby .....	2	2	19,7	389	4,6	11,9	1497
Krasnopol .....	1	1	14,8	380	5,2	13,6	3939
Puńsk .....	2	2	26,0	579	9,4	16,2	2219
Sejny .....	3	3	24,7	328	4,5	13,6	1371
POWIAT SIEMIATYCKI .....	20	14	226,2	7593	154,4	20,3	2441
<b>Gmina miejska</b> <i>Urban gmina</i>							
Siemiatycze .....	4	3	72,9	3974	72,8	18,3	3795
<b>Gmina miejsko-wiejska</b> <i>Urban-rural gmina</i>							
Drohiczyn .....	1	1	39,6	755	19,1	25,2	6830
<b>Gminy wiejskie</b> <i>Rural gminas</i>							
Dziadkowice .....	1	1	11,5	338	8,8	26,0	3070
Grodzisk .....	1	1	9,4	329	4,0	12,2	4628
Mielnik .....	5	1	15,0	578	13,0	22,5	542
Milejczyce .....	1	1	11,1	254	5,8	23,0	2237
Nurzec-Stacja .....	4	3	32,8	585	10,6	18,1	1127
Perlejewo .....	1	1	9,8	189	5,9	31,7	3156
Siemiatycze .....	2	2	24,1	591	14,4	24,3	3250
POWIAT SOKÓLSKI .....	31	26	366,4	12757	307,3	24,1	2347
<b>Gminy miejsko-wiejskie</b> <i>Urban-rural gminas</i>							
Dąbrowa Białostocka .....	7	7	112,4	3034	63,8	21,0	1833
Sokółka .....	8	8	103,5	5138	146,4	28,5	3313
Suchowola .....	1	1	22,8	964	14,9	15,4	7384
<b>Gminy wiejskie</b> <i>Rural gminas</i>							
Janów .....	1	1	17,2	581	10,1	17,4	4443
Korycin .....	1	1	11,0	382	4,1	10,8	3528
Krynki .....	1	1	12,9	347	8,2	23,7	3460
Kuźnica .....	1	1	17,5	672	15,1	22,5	4294
Nowy Dwór .....	1	1	11,3	376	12,0	32,0	2929
Sidra .....	2	2	19,9	462	9,5	20,6	1975
Szudziałowo .....	8	3	37,9	801	23,2	28,9	430

a Stan w dniu 31 XII. b Łącznie z punktami bibliotecznymi. c Bez wypożyczeń międzybibliotecznych.  
a As of 31 XII. b Including library service points. c Excluding interlibrary lending.



TABL. 1 (48). **BIBLIOTEKI PUBLICZNE W 2005 R. (cd.)**  
*PUBLIC LIBRARIES IN 2005 (cont.)*

WYSZCZEGÓLNIENIE SPECIFICATION	Placówki biblioteczne <sup>ab</sup> Library institutions <sup>ab</sup>		Księgozbiór <sup>a</sup> w tys. woluminów Collection <sup>a</sup> in thous. volumes	Czytelnicy <sup>b</sup> Borrowers <sup>b</sup>	Wypożyczenia w woluminach <sup>bc</sup> Loans in volumes <sup>bc</sup>		Liczba ludności na 1 placówkę biblioteczną <sup>a</sup> Number of population per library institution <sup>a</sup>
	ogółem total	w tym biblioteki i filie of which libraries and branches			w tys. in thous.	na 1 czy- telnika per borrower	
POWIAT SUWAŃSKI .....	20	19	197,4	5761	113,0	19,6	1761
<b>Gminy wiejskie</b> <i>Rural gminas</i>							
Bakałarzewo .....	3	3	21,0	536	4,8	8,9	1019
Filipów .....	1	1	20,5	538	12,4	23,0	4489
Jeleniewo .....	1	1	10,2	390	12,8	32,9	3017
Przerośl .....	2	2	20,4	788	16,8	21,3	1552
Raczki .....	2	2	31,1	937	22,9	24,4	3080
Rutka-Tartak .....	1	1	10,1	338	5,2	15,3	2300
Suwałki .....	4	4	34,4	627	12,3	19,7	1598
Szypliszki .....	4	3	29,7	919	14,6	15,9	1003
Wiżajny .....	2	2	20,0	688	11,2	16,3	1348
MIASTA NA PRAWACH POWIATU: CITIES WITH POWIAT STATUS:							
Białystok .....	29	15	842,9	47893	739,2	15,4	10063
Suwałki .....	7	5	223,7	13410	232,1	17,3	9895
<b>PODREGION ŁÓŻYŃSKI ....</b> <i>SUBREGION</i>	<b>88</b>	<b>76</b>	<b>1124,5</b>	<b>42017</b>	<b>876,1</b>	<b>20,9</b>	<b>3518</b>
POWIAT GRAJEWSKI .....	12	11	181,4	6283	127,4	20,3	4188
<b>Gmina miejska</b> <i>Urban gmina</i>							
Grajewo .....	1	1	46,9	3166	58,4	18,5	22718
<b>Gminy miejsko-wiejskie</b> <i>Urban-rural gminas</i>							
Rajgród .....	4	3	28,7	737	19,8	26,8	1389
Szczuczyn .....	2	2	36,3	1055	22,2	21,0	3350
<b>Gminy wiejskie</b> <i>Rural gminas</i>							
Grajewo .....	1	1	10,6	240	9,3	38,7	6146
Radziłów .....	1	1	28,6	424	5,2	12,3	5134
Wąsosz .....	3	3	30,3	661	12,5	19,0	1335
POWIAT KOLNEŃSKI .....	15	15	142,5	5000	113,3	22,7	2654
<b>Gmina miejska</b> <i>Urban gmina</i>							
Kolno .....	1	1	26,5	1955	30,7	15,7	10772
<b>Gmina miejsko-wiejska</b> <i>Urban-rural gmina</i>							
Stawiski .....	2	2	21,6	514	7,5	14,7	3301
<b>Gminy wiejskie</b> <i>Rural gminas</i>							
Grabowo .....	1	1	9,4	293	6,3	21,6	3643
Kolno .....	4	4	32,1	907	36,5	40,2	2206
Mały Płock .....	4	4	30,1	553	15,4	27,9	1259
Turośl .....	3	3	22,8	778	16,9	21,8	1645

a Stan w dniu 31 XII. b Łącznie z punktami bibliotecznymi. c Bez wypożyczeń międzybibliotecznych.  
a As of 31 XII. b Including library service points. c Excluding interlibrary lending.

TABL. 1 (48). **BIBLIOTEKI PUBLICZNE W 2005 R. (dok.)**  
*PUBLIC LIBRARIES IN 2005 (cont.)*

WYSZCZEGÓLNIENIE SPECIFICATION	Placówki biblioteczne <sup>ab</sup> Library institutions <sup>ab</sup>		Księgozbiór w tys. woluminów Collection <sup>a</sup> in thous. volumes	Czytelnicy <sup>b</sup> Borrowers <sup>b</sup>	Wypożyczenia w woluminach <sup>bc</sup> Loans in volumes <sup>bc</sup>		Liczba ludności na 1 placówkę biblioteczną <sup>a</sup> Number of population per library institution <sup>a</sup>
	ogółem total	w tym biblioteki i filie of which libraries and branches			w tys. in thous.	na 1 czy- telnika per borrower	
POWIAT ŁÓŻYŃSKI .....	28	22	276,1	7601	180,8	23,8	1817
<b>Gminy miejsko-wiejskie</b> <i>Urban-rural gminas</i>							
Jedwabne .....	1	1	18,6	620	7,9	12,8	5572
Nowogród .....	2	2	17,7	609	19,4	31,8	1988
<b>Gminy wiejskie</b> <i>Rural gminas</i>							
Łomża .....	7	5	82,2	1778	49,4	27,8	1403
Miastkowo .....	2	2	19,2	643	13,4	20,8	2168
Piątnica .....	4	4	40,8	1631	35,4	21,7	2660
Przytuły .....	1	1	11,3	172	4,5	26,4	2183
Śniadowo .....	6	2	31,4	785	27,3	34,7	947
Wizna .....	2	2	25,4	499	6,9	13,7	2164
Zbójna .....	3	3	29,5	864	16,6	19,2	1450
POWIAT WYSOKO- MAZOWIECKI .....	14	14	203,4	5504	90,5	16,4	4279
<b>Gmina miejska</b> <i>Urban gmina</i>							
Wysokie Mazowieckie .....	1	1	40,9	1264	14,8	11,7	9279
<b>Gmina miejsko-wiejska</b> <i>Urban-rural gmina</i>							
Ciechanowiec .....	1	1	28,1	1050	12,2	11,6	9482
<b>Gminy wiejskie</b> <i>Rural gminas</i>							
Czyżew-Osada .....	3	3	30,1	928	20,0	21,5	2221
Klukowo .....	3	3	29,5	597	11,2	18,7	1574
Kobylin-Borzymy .....	1	1	12,9	228	4,0	17,4	3652
Kulesze Kościelne .....	1	1	11,8	221	4,3	19,5	3364
Nowe Piekuty .....	1	1	13,5	284	4,6	16,2	4016
Sokoły .....	2	2	17,1	581	12,7	21,9	2984
Szepietowo .....	1	1	19,5	351	6,7	19,1	7499
POWIAT ZAMBROWSKI .....	8	8	126,5	5327	121,3	22,8	5614
<b>Gmina miejska</b> <i>Urban gmina</i>							
Zambrów .....	2	2	48,9	3533	73,6	20,8	11391
<b>Gminy wiejskie</b> <i>Rural gminas</i>							
Kołaki Kościelne .....	1	1	11,2	407	6,0	14,6	2447
Rutki .....	1	1	21,4	827	30,9	37,3	6098
Szumowo .....	1	1	14,5	291	4,1	14,1	4887
Zambrów .....	3	3	30,5	269	6,7	25,0	2900
MIASTO NA PRAWACH POWIATU: CITY WITH POWIAT STATUS:							
Łomża .....	11	6	194,6	12302	242,8	19,7	5802

a Stan w dniu 31 XII. b Łącznie z punktami bibliotecznymi. c Bez wypożyczeń międzybibliotecznych.  
a As of 31 XII. b Including library service points. c Excluding interlibrary lending.

TABL. 2 (49). **MUZEA W 2005 R.**  
**MUSEUMS IN 2005**

WYSZCZEGÓLNIENIE SPECIFICATION	Muzea i oddziały muzealne <sup>a</sup> Museums with branches <sup>a</sup>	Muzealia <sup>a</sup> Museum exhibits <sup>a</sup>	Wystawy czasowe Temporary exhibitions		Zwiedzający muzea w tys. Museum visitors in thous.	
			własne <sup>b</sup> own <sup>b</sup>	obce <sup>c</sup> exterior <sup>c</sup>	ogółem total	w tym młodzież szkolna <sup>d</sup> of which primary and secondary school students <sup>d</sup>
<b>WOJEWÓDZTWO .... VOIVODSHIP</b>	<b>26</b>	<b>181788</b>	<b>98</b>	<b>27</b>	<b>419,7</b>	<b>165,5</b>
<b>Podregion białostocko- -suwalski .....</b> Subregion	<b>22</b>	<b>134752</b>	<b>72</b>	<b>22</b>	<b>317,8</b>	<b>123,3</b>
Powiaty: Powiats:						
augustowski .....	2	1703	2	-	6,5	2,4
białostocki .....	5	32957	20	3	121,3	53,6
bielski .....	2	1645	8	7	9,2	5,5
hajnowski .....	2	7242	7	1	84,5	23,4
siemiatycki .....	2	929	-	-	8,5	1,2
sokólski .....	1	610	3	2	2,4	1,3
Miasta na prawach powiatu: Cities with powiat status:						
Białystok .....	5	71401	27	5	53,1	18,2
Suwałki .....	3	18265	5	4	32,3	17,7
<b>Podregion łomżyński .... Subregion</b>	<b>4</b>	<b>47036</b>	<b>26</b>	<b>5</b>	<b>101,9</b>	<b>42,2</b>
Powiaty: Powiats:						
łomżyński .....	2	9655	3	3	45,2	14,5
wysokomazowiecki .....	1	24652	6	2	45,8	20,8
Miasto na prawach powiatu: City with powiat status:						
Łomża .....	1	12729	17	-	10,9	6,9

a Stan w dniu 31 XII. b W kraju. c Krajowe i z zagranicy. d Zwiedzająca muzea w zorganizowanych grupach.  
a As of 31 XII. b In Poland. c Domestic and foreign. d Visiting museums in organized groups.

TABL. 3 (50). **KINA STAŁE W 2005 R.**  
*FIXED CINEMAS IN 2005*

WYSZCZEGÓLNIENIE <i>SPECIFICATION</i>	Kina <sup>a</sup> <i>Cinemas<sup>a</sup></i>	Miejsca na widowni <sup>a</sup> <i>Seats in fixed cinemas<sup>a</sup></i>	Ludność na 1 miejsce <sup>a</sup> <i>People per seat<sup>a</sup></i>	Seanse <i>Screenings</i>	Widzowie w tys. <i>Audience in thous.</i>
<b>WOJEWÓDZTWO</b> ..... <i>VOIVODSHIP</i>	<b>19</b>	<b>4479</b>	<b>268</b>	<b>10814</b>	<b>304,2</b>
<b>Podregion białostocko- -suwalski</b> ..... <i>Subregion</i>	<b>15</b>	<b>3531</b>	<b>252</b>	<b>9761</b>	<b>277,4</b>
Powiaty: <i>Powiats:</i>					
augustowski .....	2	410	144	241	5,2
białostocki .....	2	291	481	266	5,8
bielski .....	-	-	-	93	1,0
hajnowski .....	2	205	236	199	2,7
siemiatycki .....	1	170	287	28	1,2
sokólski .....	3	554	131	270	8,0
Miasta na prawach powiatu: <i>Cities with powiat status:</i>					
Białystok .....	4	1687	173	7441	223,9
Suwałki .....	1	214	324	1223	29,6
<b>Podregion łomżyński</b> ..... <i>Subregion</i>	<b>4</b>	<b>948</b>	<b>327</b>	<b>1053</b>	<b>26,8</b>
Powiaty: <i>Powiats:</i>					
kolneński .....	1	278	143	70	4,0
wysokomazowiecki .....	2	472	127	61	6,9
Miasto na prawach powiatu: <i>City with powiat status:</i>					
Łomża .....	1	198	322	922	15,9

a Stan w dniu 31 XII.

a As of 31 XII.

TABL. 4 (51). **TURYSTYCZNE OBIEKTY ZBIOROWEGO ZAKWATEROWANIA W 2005 R.**  
**COLLECTIVE TOURIST ACCOMMODATION ESTABLISHMENTS IN 2005**

WYSZCZEGÓLNIENIE SPECIFICATION	Obiekty <sup>a</sup> Facilities <sup>a</sup>	Miejsca noclegowe <sup>a</sup> Number of beds <sup>a</sup>		Korzystający z noclegów Tourists accommodated		Udzielone noclegi Nights spent (overnight stays)	
		ogółem total	w tym całoroczne of which open all year	ogółem total	w tym turyści zagraniczni of which foreign tourists	ogółem total	w tym turyстам zagrani- cznym of which foreign tourists
<b>WOJEWÓDZTWO .....</b> <i>VOIVODSHIP</i>	<b>180</b>	<b>11769</b>	<b>6109</b>	<b>398271</b>	<b>85981</b>	<b>806138</b>	<b>131948</b>
<b>Podregion białostocko- -suwalski .....</b> <i>Subregion</i>	<b>149</b>	<b>9894</b>	<b>5225</b>	<b>350741</b>	<b>79530</b>	<b>687120</b>	<b>118782</b>
Powiaty: <i>Powiats:</i>							
augustowski .....	36	3289	926	71115	11730	222460	16638
białostocki .....	12	881	705	36541	10120	47693	10976
bielski .....	5	228	116	6439	883	11758	1239
hajnowski .....	14	762	635	42354	4348	90124	11039
moniecki .....	9	419	94	3059	231	8391	490
sejneński .....	13	530	154	8806	376	20457	485
siemiatycki .....	6	159	114	3971	396	6714	429
sokólski .....	5	130	105	3383	585	10589	912
suwalski .....	26	1449	419	18808	2357	46527	3898
Miasta na prawach powiatu: <i>Cities with powiat status:</i>							
Białystok .....	17	1585	1545	125583	44232	180455	66816
Suwałki .....	6	462	412	30682	4272	41952	5860
<b>Podregion łomżyński .....</b> <i>Subregion</i>	<b>31</b>	<b>1875</b>	<b>884</b>	<b>47530</b>	<b>6451</b>	<b>119018</b>	<b>13166</b>
w tym: <i>of which:</i>							
Powiaty: <i>Powiats:</i>							
grajewski .....	7	763	256	9394	177	42070	476
łomżyński .....	11	579	195	25204	3878	47981	6875
wysokomazowiecki .....	4	166	166	1623	62	3646	118
Miasto na prawach powiatu: <i>City with powiat status:</i>							
Łomża .....	4	181	181	8778	2330	16314	5684

a Stan w dniu 31 VII.  
a As of 31 VII.

TABL. 5 (52). **KLUBY SPORTOWE W 2004 R.**  
Stan w dniu 31 XII  
*SPORTS CLUBS IN 2004*  
*As of 31 XII*

WYSZCZEGÓLNIENIE <i>SPECIFICATION</i>	Jednostki organi- zacyjne <i>Organiza- tional entities</i>	Sekcje <i>Sections</i>	Członkowie <i>Members</i>	Ćwiczący <i>Exercisers</i>		Trenerzy <i>Coaches</i>	Instruktorzy <i>Instructors</i>
				ogółem <i>total</i>	w tym kobiety <i>of which females</i>		
<b>WOJEWÓDZTWO</b> ..... <i>VOIVODSHIP</i>	<b>389</b>	<b>989</b>	<b>30784</b>	<b>28073</b>	<b>9031</b>	<b>341</b>	<b>609</b>
<b>Podregion białostocko- -suwalski</b> ..... <i>Subregion</i>	<b>271</b>	<b>691</b>	<b>22192</b>	<b>20527</b>	<b>6274</b>	<b>303</b>	<b>470</b>
Powiaty: <i>Powiats:</i>							
augustowski .....	9	23	530	459	124	7	12
białostocki .....	39	83	2693	2289	730	41	67
bielski .....	18	65	1355	1434	496	14	28
hajnowski .....	17	45	1087	1180	286	8	23
moniecki .....	16	37	1037	847	320	12	15
sejneński .....	10	17	539	453	141	3	10
siemiatycki .....	24	52	1612	1258	446	15	32
sokólski .....	23	67	1575	1370	410	6	29
suwalski .....	16	40	574	601	167	4	9
Miasta na prawach powiatu: <i>Cities with powiat status:</i>							
Białystok .....	84	235	9887	9320	2786	173	215
Suwałki .....	15	27	1303	1316	368	20	30
<b>Podregion łomżyński</b> ..... <i>Subregion</i>	<b>118</b>	<b>298</b>	<b>8592</b>	<b>7546</b>	<b>2757</b>	<b>38</b>	<b>139</b>
Powiaty: <i>Powiats:</i>							
grajewski .....	26	81	2220	1892	793	5	30
kolneński .....	9	28	688	739	291	1	9
łomżyński .....	23	47	1059	968	327	-	14
wysokomazowiecki .....	22	56	1583	1393	489	1	32
zambrowski .....	17	47	1413	1087	359	8	19
Miasto na prawach powiatu: <i>City with powiat status:</i>							
Łomża .....	21	39	1629	1467	498	23	35

**DZIAŁ X  
LEŚNICTWO**

**CHAPTER X  
FORESTRY**

TABL. 1 (53). **WAŻNIEJSZE DANE O LEŚNICTWIE W 2005 R.**  
Stan w dniu 31 XII  
*MAJOR DATA ON FORESTRY IN 2005*  
*As of 31 XII*

WYSZCZEGÓLNIENIE <i>SPECIFICATION</i>	Powierzchnia gruntów leśnych w ha <i>Forest land in ha</i>							Lesistość w % <i>Forest cover</i> in %	
	ogółem <i>grand total</i>	w tym lasy <i>of which forests</i>	z ogółem publiczne <i>of grand total public</i>						własność gmin <i>gmina owned</i>
			razem <i>total</i>	własność Skarbu Państwa <i>owned by the State Treasury</i>					
				razem <i>total</i>	w tym <i>of which</i>				
				w zarządzie Lasów Państwo- wych <i>managed</i> <i>by State</i> <i>Forests</i>	w zasobie Agencji Nie- ruchomości Rolnych <i>in re-</i> <i>sources of</i> <i>Agricultural</i> <i>Property</i> <i>Agency</i>				
<b>WOJEWÓDZTWO</b> .... <i>VOIVODSHIP</i>	<b>614239</b>	<b>604626</b>	<b>424454</b>	<b>423275</b>	<b>386311</b>	<b>2124</b>	<b>1178</b>	<b>30,0</b>	
<b>PODREGION BIAŁO- STOCKO-SUWALSKI</b> .... <i>SUBREGION</i>	<b>498550</b>	<b>490108</b>	<b>373093</b>	<b>372104</b>	<b>337188</b>	<b>1898</b>	<b>989</b>	<b>33,0</b>	
POWIAT AUGUSTOWSKI ..	78320	76427	67418	67283	66310	25	135	46,1	
<b>Gmina miejska</b> <i>Urban gmina</i>									
Augustów .....	2995	2891	2670	2594	2581	-	76	35,7	
<b>Gmina miejsko-wiejska</b> <i>Urban-rural gmina</i>									
Lipsk .....	4211	4192	1117	1096	1007	7	21	22,7	
w tym miasto .....	4	4	-	-	-	-	-	0,8	
<b>Gminy wiejskie</b> <i>Rural gminas</i>									
Augustów .....	8907	8694	7700	7698	7681	10	2	32,6	
Bargłów Kościelny .....	2539	2522	1005	1003	1002	1	2	13,4	
Nowinka .....	12814	12484	12273	12270	11616	2	3	61,2	
Płaska .....	31568	30664	30784	30781	30686	2	3	82,2	
Sztabin .....	15285	14979	11868	11840	11737	3	28	41,4	
POWIAT BIAŁOSTOCKI .....	118608	116560	89874	89670	88146	706	205	39,1	
<b>Gminy miejsko-wiejskie</b> <i>Urban-rural gminas</i>									
Choroszcz .....	3003	2992	831	828	772	7	3	18,3	
w tym miasto .....	295	295	10	9	-	-	1	17,6	
Czarna Białostocka .....	15737	15280	15316	15309	15222	1	7	74,0	
w tym miasto .....	802	758	785	780	738	-	5	53,1	

TABL. 1 (53). **WAŻNIEJSZE DANE O LEŚNICTWIE W 2005 R. (cd.)**  
Stan w dniu 31 XII  
**MAJOR DATA ON FORESTRY IN 2005 (cont.)**  
As of 31 XII

WYSZCZEGÓLNIENIE SPECIFICATION	Powierzchnia gruntów leśnych w ha <i>Forest land in ha</i>							Lesistość w % <i>Forest cover in %</i>	
	ogółem <i>grand total</i>	w tym lasy <i>of which forests</i>	z ogółem publiczne <i>of grand total public</i>						własność gmin <i>gmina owned</i>
			razem <i>total</i>	własność Skarbu Państwa <i>owned by the State Treasury</i>			własność gmin <i>gmina owned</i>		
				razem <i>total</i>	w tym <i>of which</i>				
			razem <i>total</i>	w zarządzie Lasów Państwo- wych <i>managed by State Forests</i>	w zasobie Agencji Nie- ruchomości Rolnych <i>in re- sources of Agricultural Property Agency</i>				
POWIAT BIAŁOSTOCKI (dok.) <i>(cont.)</i>									
<b>Gminy miejsko- -wiejskie (dok.)</b> <i>Urban-rural gminas (cont.)</i>									
Łapy .....	1733	1733	53	48	27	-	5	13,6	
w tym miasto .....	49	49	1	-	-	-	1	4,1	
<i>of which city</i>									
Supraśl .....	13115	12755	11960	11946	11871	22	13	67,9	
w tym miasto .....	25	25	21	18	15	-	3	4,3	
<i>of which city</i>									
Suraż .....	1029	1026	375	375	296	16	0	13,4	
w tym miasto .....	469	468	170	170	143	-	0	13,8	
<i>of which city</i>									
Tykocin .....	5544	5477	2731	2719	2676	36	12	26,4	
w tym miasto .....	470	470	12	12	5	-	-	16,2	
<i>of which city</i>									
Wasilków .....	6159	6036	5270	5255	5215	22	14	47,5	
w tym miasto .....	803	793	647	641	623	-	6	28,2	
<i>of which city</i>									
Zabłudów .....	10900	10803	7004	6977	6822	102	27	31,0	
w tym miasto .....	234	233	110	100	100	-	10	16,3	
<i>of which city</i>									
<b>Gminy wiejskie</b> <i>Rural gminas</i>									
Dobrzyniewo Duże .....	5882	5769	4262	4257	4234	12	5	35,9	
Gródek .....	26586	26091	23859	23841	23579	165	18	60,6	
Juchnowiec Kościelny .....	2732	2728	466	456	392	51	10	15,9	
Michałowó .....	16174	15920	14152	14079	13563	249	73	38,9	
Poświętne .....	3287	3246	1999	1996	1995	1	3	28,4	
Turośń Kościelna .....	3279	3266	1091	1085	985	22	6	23,3	
Zawady .....	3450	3439	509	501	500	-	8	30,5	
POWIAT BIELSKI .....	27236	27028	11533	11506	11268	210	27	19,5	
<b>Gminy miejskie</b> <i>Urban gminas</i>									
Bielsk Podlaski .....	50	50	6	6	6	-	1	1,9	
Brańsk .....	915	913	144	144	144	-	1	28,2	
<b>Gminy wiejskie</b> <i>Rural gminas</i>									
Bielsk Podlaski .....	8661	8589	4595	4588	4526	43	7	20,0	
Boćki .....	4712	4688	1483	1481	1355	120	2	20,2	
Brańsk .....	3457	3450	658	653	651	2	5	15,2	
Orla .....	2116	2107	1220	1217	1178	39	3	13,2	
Rudka .....	2817	2745	2130	2128	2128	-	2	39,1	
Wyszki .....	4508	4486	1297	1289	1280	6	8	21,7	



TABL. 1 (53). **WAŻNIEJSZE DANE O LEŚNICTWIE W 2005 R. (cd.)**  
Stan w dniu 31 XII  
**MAJOR DATA ON FORESTRY IN 2005 (cont.)**  
As of 31 XII

WYSZCZEGÓLNIENIE SPECIFICATION	Powierzchnia gruntów leśnych w ha <i>Forest land in ha</i>							Lesistość w % <i>Forest cover in %</i>	
	ogółem <i>grand total</i>	w tym lasy <i>of which forests</i>	z ogółem publiczne <i>of grand total public</i>						własność gmin <i>gmina owned</i>
			razem <i>total</i>	własność Skarbu Państwa <i>owned by the State Treasury</i>					
				razem <i>total</i>	w tym <i>of which</i>				
				w zarządzie Lasów Państwowych <i>managed by State Forests</i>	w zasobie Agencji Nie- ruchomości Rolnych <i>in re- sources of Agricultural Property Agency</i>				
POWIAT HAJNOWSKI .....	85694	84099	76342	76152	65770	296	190	51,8	
<b>Gmina miejska</b> <i>Urban gmina</i>									
Hajnówka .....	102	81	78	68	68	-	11	3,8	
<b>Gmina miejsko-wiejska</b> <i>Urban-rural gmina</i>									
Kleszczele .....	5957	5907	4214	4184	4118	32	29	41,4	
w tym miasto .....	2103	2072	1709	1706	1673	-	3	44,3	
<i>of which city</i>									
<b>Gminy wiejskie</b> <i>Rural gminas</i>									
Białowieża .....	18008	17703	17992	17992	12222	-	-	87,1	
Czeremcha .....	4959	4909	3902	3873	3830	36	29	50,8	
Czyże .....	1002	1000	338	334	307	26	3	7,4	
Dubicze Cerkiewne .....	8086	7979	6046	6031	5997	23	15	52,8	
Hajnówka .....	16701	16287	16528	16526	16509	17	2	55,6	
Narew .....	7876	7799	5969	5931	5811	119	37	32,3	
Narewka .....	23003	22435	21275	21211	16907	43	64	66,1	
POWIAT MONIECKI .....	27659	27547	14916	14868	3373	19	48	19,9	
<b>Gminy miejsko-wiejskie</b> <i>Urban-rural gminas</i>									
Goniądz .....	11185	11133	8458	8441	583	3	16	29,6	
w tym miasto .....	4	4	-	-	-	-	-	0,9	
<i>of which city</i>									
Knyszyn .....	4192	4136	2194	2187	2166	10	7	32,4	
w tym miasto .....	514	514	51	44	41	3	7	21,7	
<i>of which city</i>									
Mońki .....	1972	1972	110	95	95	-	15	12,2	
w tym miasto .....	112	112	14	1	1	-	13	14,6	
<i>of which city</i>									
<b>Gminy wiejskie</b> <i>Rural gminas</i>									
Jasionówka .....	1259	1258	117	113	107	6	4	13,0	
Jaświły .....	1242	1241	110	109	108	-	1	7,1	
Krypno .....	962	960	197	195	195	-	2	8,5	
Trzcianne .....	6847	6847	3730	3728	119	-	3	20,6	
POWIAT SEJNEŃSKI .....	36468	35610	31369	31365	26944	65	4	41,6	
<b>Gmina miejska</b> <i>Urban gmina</i>									
Sejny .....	5	5	0	0	0	-	-	1,1	
<b>Gminy wiejskie</b> <i>Rural gminas</i>									
Giby .....	25001	24294	24207	24204	20628	5	3	75,1	
Krasnopol .....	3860	3819	2505	2503	1771	6	2	22,3	
Puńsk .....	1550	1542	584	584	576	3	-	11,1	
Sejny .....	6052	5950	4073	4073	3968	51	-	27,3	

TABL. 1 (53). WAŻNIEJSZE DANE O LEŚNICTWIE W 2005 R. (cd.)

Stan w dniu 31 XII

MAJOR DATA ON FORESTRY IN 2005 (cont.)

As of 31 XII

WYSZCZEGÓLNIENIE SPECIFICATION	Powierzchnia gruntów leśnych w ha Forest land in ha							Lesistość w % Forest cover in %	
	ogółem grand total	w tym lasy of which forests	z ogółem publiczne of grand total public						własność gmin gmina owned
			razem total	własność Skarbu Państwa owned by the State Treasury			własność gmin gmina owned		
				razem total	w tym of which				
			razem total	w zarządzie Lasów Państwo- wych managed by State Forests	w zasobie Agencji Nie- ruchomości Rolnych in re- sources of Agricultural Property Agency				
POWIAT SIEMIATYCKI .....	48315	47729	27324	27212	26306	287	113	32,7	
<b>Gmina miejska</b> Urban gmina									
Siemiatycze .....	946	946	39	16	15	-	23	26,1	
<b>Gmina miejsko-wiejska</b> Urban-rural gmina									
Drohiczyn .....	2159	2154	358	358	350	2	-	10,4	
w tym miasto .....	85	85	0	0	-	-	-	5,4	
of which city									
<b>Gminy wiejskie</b> Rural gminas									
Dziadkowice .....	3924	3895	1611	1611	1607	4	0	33,7	
Grodzisk .....	6096	5954	3938	3938	3929	7	-	29,3	
Mielnik .....	12202	12007	9487	9423	9227	42	63	61,2	
Milejczyce .....	6323	6301	2646	2629	2490	80	16	41,5	
Nurzec-Stacja .....	9579	9419	7442	7438	6954	138	4	43,8	
Perlejewo .....	2092	2088	247	247	246	-	-	19,6	
Siemiatycze .....	4994	4965	1557	1551	1487	14	6	21,9	
POWIAT SOKÓLSKI .....	50390	49649	36164	36125	35414	149	40	24,2	
<b>Gminy miejsko-wiejskie</b> Urban-rural gminas									
Dąbrowa Białostocka .....	4082	4036	2437	2425	1945	3	12	15,3	
w tym miasto .....	64	64	12	-	-	-	12	2,8	
of which city									
Sokółka .....	6356	6297	3370	3366	3258	25	4	20,1	
w tym miasto .....	70	70	9	8	8	-	1	3,8	
of which city									
Suchowola .....	2684	2670	628	627	617	10	1	10,4	
w tym miasto .....	441	441	24	24	24	-	-	17,0	
of which city									
<b>Gminy wiejskie</b> Rural gminas									
Janów .....	6897	6752	6107	6106	6106	-	1	32,5	
Korycin .....	870	870	19	17	17	-	3	7,4	
Krynki .....	7484	7363	6883	6880	6859	21	3	44,4	
Kuźnica .....	2711	2699	1193	1191	1186	5	2	20,2	
Nowy Dwór .....	1645	1640	590	589	583	6	1	13,6	
Sidra .....	3141	3132	1443	1432	1418	14	11	18,0	
Szudziałowo .....	14519	14188	13493	13492	13427	65	1	47,0	

TABL. 1 (53). **WAŻNIEJSZE DANE O LEŚNICTWIE W 2005 R. (cd.)**  
Stan w dniu 31 XII  
**MAJOR DATA ON FORESTRY IN 2005 (cont.)**  
As of 31 XII

WYSZCZEGÓLNIENIE SPECIFICATION	Powierzchnia gruntów leśnych w ha <i>Forest land in ha</i>							Lesistość w % <i>Forest cover in %</i>	
	ogółem <i>grand total</i>	w tym lasy <i>of which forests</i>	z ogółem publiczne <i>of grand total public</i>						własność gmin <i>gmina owned</i>
			razem <i>total</i>	własność Skarbu Państwa <i>owned by the State Treasury</i>		własność gmin <i>gmina owned</i>			
				razem <i>total</i>	w tym <i>of which</i>		w tym <i>of which</i>		
			razem <i>total</i>	w zarządzie Lasów Państwo- wych <i>managed by State Forests</i>	w zasobie Agencji Nie- ruchomości Rolnych <i>in re- sources of Agricultural Property Agency</i>				
POWIAT SUWAŃSKI .....	23179	22862	15691	15654	11388	141	37	17,5	
<b>Gminy wiejskie</b> <i>Rural gminas</i>									
Bakałarzewo .....	1730	1712	842	841	839	2	1	13,9	
Filipów .....	1356	1354	273	269	210	59	4	9,0	
Jeleniewo .....	1387	1383	403	401	398	3	2	10,5	
Przerośl .....	1806	1796	868	868	853	15	-	14,5	
Raczki .....	2764	2704	2318	2318	2290	1	-	19,0	
Rutka-Tartak .....	2315	2282	1669	1667	1666	1	2	24,7	
Suwałki .....	7783	7629	6806	6794	2687	9	12	28,8	
Szypliszki .....	2113	2091	1342	1328	1291	37	14	13,4	
Wiżajny .....	1926	1911	1171	1169	1155	14	2	15,6	
MIASTA NA PRAWACH POWIATU: CITIES WITH POWIAT STATUS:									
Białystok .....	1772	1726	1634	1456	1453	-	178	18,4	
Suwałki .....	908	872	827	815	815	-	12	13,3	
<b>PODREGION ŁOMŻYŃSKI</b> <i>SUBREGION</i>	<b>115689</b>	<b>114518</b>	<b>51361</b>	<b>51171</b>	<b>49122</b>	<b>226</b>	<b>190</b>	<b>21,5</b>	
POWIAT GRAJEWSKI .....	21989	21739	13314	13264	11301	150	50	22,5	
<b>Gmina miejska</b> <i>Urban gmina</i>									
Grajewo .....	81	81	51	33	33	-	18	4,3	
<b>Gminy miejsko-wiejskie</b> <i>Urban-rural gminas</i>									
Rajgród .....	6003	5918	4325	4316	3217	147	9	28,6	
w tym miasto .....	466	461	239	233	233	-	6	13,1	
of which city									
Szczuczyn .....	1888	1865	687	685	685	-	2	16,1	
w tym miasto .....	28	28	1	1	1	-	-	2,1	
of which city									
<b>Gminy wiejskie</b> <i>Rural gminas</i>									
Grajewo .....	9768	9669	6232	6223	5668	1	10	31,4	
Radziłów .....	1762	1759	458	447	140	-	11	8,8	
Wąsosz .....	2487	2448	1561	1561	1559	2	-	20,8	

TABL. 1 (53). **WAŻNIEJSZE DANE O LEŚNICTWIE W 2005 R. (cd.)**  
Stan w dniu 31 XII  
**MAJOR DATA ON FORESTRY IN 2005 (cont.)**  
As of 31 XII

WYSZCZEGÓLNIENIE SPECIFICATION	Powierzchnia gruntów leśnych w ha <i>Forest land in ha</i>							Lesistość w % <i>Forest cover in %</i>	
	ogółem <i>grand total</i>	w tym lasy <i>of which forests</i>	z ogółem publiczne <i>of grand total public</i>						własność gmin <i>gmina owned</i>
			razem <i>total</i>	własność Skarbu Państwa <i>owned by the State Treasury</i>		własność gmin <i>gmina owned</i>			
				razem <i>total</i>	w tym <i>of which</i>				
				w zarządzie Lasów Państwo- wych <i>managed by State Forests</i>	w zasobie Agencji Nie- ruchomości Rolnych <i>in re- sources of Agricultural Property Agency</i>				
POWIAT KOLNEŃSKI .....	19970	19766	9582	9553	9530	23	29	21,0	
<b>Gmina miejska</b> <i>Urban gmina</i>									
Kolno .....	114	114	-	-	-	-	-	4,5	
<b>Gmina miejsko-wiejska</b> <i>Urban-rural gmina</i>									
Stawiski .....	3225	3207	929	925	925	-	4	19,4	
w tym miasto .....	74	74	9	7	7	-	2	5,6	
<b>Gminy wiejskie</b> <i>Rural gminas</i>									
Grabowo .....	2737	2734	227	227	220	7	-	21,3	
Kolno .....	5869	5801	2950	2940	2927	13	10	20,6	
Mały Płock .....	2955	2930	1215	1213	1210	3	2	20,9	
Turośl .....	5070	4980	4261	4248	4248	-	13	25,1	
POWIAT ŁOMŻYŃSKI .....	30167	29891	13037	12972	12932	33	66	22,1	
<b>Gminy miejsko-wiejskie</b> <i>Urban-rural gminas</i>									
Jedwabne .....	2671	2670	156	156	156	-	-	16,8	
w tym miasto .....	140	140	5	5	5	-	-	12,2	
Nowogród .....	2322	2313	630	614	602	12	16	22,9	
w tym miasto .....	196	196	15	10	10	-	5	9,6	
<b>Gminy wiejskie</b> <i>Rural gminas</i>									
Łomża .....	3517	3498	1187	1145	1145	-	42	16,9	
Miastkowo .....	3514	3477	2012	2012	2009	3	0	30,3	
Piątnica .....	4218	4198	1443	1443	1437	2	-	19,2	
Przytuły .....	1104	1102	108	108	104	4	0	15,5	
Śniadowo .....	2784	2783	52	52	50	-	-	17,1	
Wizna .....	1348	1347	102	101	101	-	1	10,1	
Zbójna .....	8689	8502	7346	7340	7328	12	6	45,8	
POWIAT WYSOKO- MAZOWIECKI .....	23740	23641	5101	5078	5062	13	23	18,3	
<b>Gmina miejska</b> <i>Urban gmina</i>									
Wysokie Mazowieckie .....	225	225	20	20	20	-	-	14,8	

TABL. 1 (53). **WAŻNIEJSZE DANE O LEŚNICTWIE W 2005 R. (dok.)**  
Stan w dniu 31 XII  
**MAJOR DATA ON FORESTRY IN 2005 (cont.)**  
As of 31 XII

WYSZCZEGÓLNIENIE SPECIFICATION	Powierzchnia gruntów leśnych w ha Forest land in ha							Lesistość w % Forest cover in %	
	ogółem grand total	w tym lasy of which forests	z ogółem publiczne of grand total public						własność gmin gmina owned
			razem total	własność Skarbu Państwa owned by the State Treasury			własność gmin gmina owned		
				razem total	w tym of which				
				w zarządzie Lasów Państwo- wych managed by State Forests	w zasobie Agencji Nie- ruchomości Rolnych in re- sources of Agricultural Property Agency				
<b>POWIAT WYSOKO- MAZOWIECKI (dok.) (cont.)</b>									
<b>Gmina miejsko-wiejska Urban-rural gmina</b>									
Ciechanowiec .....	5029	5001	1575	1565	1560	5	10	24,8	
w tym miasto .....	322	322	22	18	18	-	4	12,4	
<b>Gminy wiejskie Rural gminas</b>									
Czyżew-Osada .....	955	954	105	94	94	-	11	7,3	
Klukowo .....	1103	1103	27	26	23	3	1	8,9	
Kobylin-Borzemy .....	2190	2190	2	2	2	-	-	18,3	
Kulesze Kościelne .....	3049	3049	50	50	50	-	-	26,4	
Nowe Piekuty .....	1739	1738	190	189	189	-	1	15,9	
Sokoły .....	3038	3037	176	176	175	1	-	19,5	
Szepietowo .....	2649	2612	1488	1488	1481	4	-	17,2	
Wysokie Mazowieckie .....	3762	3732	1467	1467	1467	-	-	22,5	
<b>POWIAT ZAMBROWSKI .....</b>	<b>19794</b>	<b>19453</b>	<b>10314</b>	<b>10302</b>	<b>10297</b>	<b>5</b>	<b>12</b>	<b>26,5</b>	
<b>Gmina miejska Urban gmina</b>									
Zambrów .....	15	15	3	2	2	-	1	0,8	
<b>Gminy wiejskie Rural gminas</b>									
Kołaki Kościelne .....	1895	1894	123	123	123	-	-	25,7	
Rutki .....	3446	3437	803	803	800	3	0	17,2	
Szumowo .....	3358	3336	1100	1096	1096	-	4	23,6	
Zambrów .....	11080	10770	8285	8278	8276	2	7	36,0	
<b>MIASTO NA PRAWACH POWIATU: CITY WITH POWIAT STATUS:</b>									
Łomża .....	30	30	13	2	-	2	11	0,9	

TABL. 2 (54). **GRUNTY NIELEŚNE ZALESIONE I PRZEZNACZONE DO ZALESIENIA W 2005 R.**  
**NON-FOREST LAND AFFORESTED AND DESIGNATED FOR AFFORESTATION IN 2005**

WYSZCZEGÓLNIENIE SPECIFICATION	Zalesienia gruntów nieleśnych <i>Afforestation of non-forest land</i>		Powierzchnia gruntów nieleśnych przeznaczonych do zalesienia <sup>a</sup> <i>Non-forest land designated for afforestation<sup>a</sup></i>	
	publiczne <i>public</i>	prywatne <i>private</i>	ogółem <i>total</i>	w tym w zarządzie Lasów Państwowych <i>of which managed by State Forests</i>
	w ha		in ha	
<b>WOJEWÓDZTWO</b> ..... <i>VOIVODSHIP</i>	<b>371</b>	<b>561</b>	<b>366</b>	<b>326</b>
<b>PODREGION BIAŁOSTOCKO- -SUWALSKI</b> ..... <i>SUBREGION</i>	<b>196</b>	<b>419</b>	<b>218</b>	<b>179</b>
POWIAT AUGUSTOWSKI .....	3	-	28	7
<b>Gmina miejsko-wiejska</b> <i>Urban-rural gmina</i>				
Lipsk .....	0	-	2	2
<b>Gminy wiejskie</b> <i>Rural gminas</i>				
Augustów .....	-	-	2	2
Nowinka .....	1	-	22	1
Płaska .....	2	-	2	2
POWIAT BIAŁOSTOCKI .....	46	34	62	62
<b>Gminy miejsko-wiejskie</b> <i>Urban-rural gminas</i>				
Supraśl .....	20	-	21	21
Suraż .....	-	-	12	-
w tym miasto <i>of which city</i>	-	-	2	-
Tykocin .....	-	7	-	-
Wasilków .....	2	-	-	-
Zabłudów .....	2	-	1	1
<b>Gminy wiejskie</b> <i>Rural gminas</i>				
Czarna Białostocka .....	-	-	1	1
Dobrzyniewo Duże .....	-	-	1	1
Gródek .....	14	3	38	38
Juchnowiec Kościelny .....	6	1	-	-
Michałowó .....	3	1	-	-
Poświętne .....	-	10	-	-
POWIAT BIELSKI .....	30	89	15	15
<b>Gminy wiejskie</b> <i>Rural gminas</i>				
Bielsk Podlaski .....	10	75	5	5
Boćki .....	0	2	-	-
Orla .....	19	9	8	8
Wyszki .....	1	4	1	1
POWIAT HAJNOWSKI .....	95	82	8	8
<b>Gmina miejsko-wiejska</b> <i>Urban-rural gmina</i>				
Kleszczele .....	2	17	-	-
w tym miasto <i>of which city</i>	0	-	-	-
<b>Gminy wiejskie</b> <i>Rural gminas</i>				
Czeremcha .....	40	7	1	1
Czyże .....	2	11	2	2
Dubicze Cerkiewne .....	-	27	2	2
Hajnówka .....	1	3	-	-
Narew .....	49	13	2	2
Narewka .....	1	3	-	-

a Stan w dniu 31 XII.

a As of 31 XII.

TABL. 2 (54). **GRUNTY NIELEŚNE ZALESIONE I PRZEZNACZONE DO ZALESIENIA W 2005 R. (cd.)**  
**NON-FOREST LAND AFFORESTED AND DESIGNATED FOR AFFORESTATION IN 2005 (cont.)**

WYSZCZEGÓLNIENIE SPECIFICATION	Zalesienia gruntów nieleśnych <i>Afforestation of non-forest land</i>		Powierzchnia gruntów nieleśnych przeznaczonych do zalesienia <sup>a</sup> <i>Non-forest land designated for afforestation<sup>a</sup></i>	
	publiczne <i>public</i>	prywatne <i>private</i>	ogółem <i>total</i>	w tym w zarządzie Lasów Państwowych <i>of which managed by State Forests</i>
	w ha		in ha	
POWIAT MONIECKI .....	-	23	-	-
<b>Gminy miejsko-wiejskie</b> <i>Urban-rural gminas</i>				
Goniądz .....	-	1	-	-
Knyszyn .....	-	2	-	-
Mońki .....	-	2	-	-
<b>Gminy wiejskie</b> <i>Rural gminas</i>				
Jasionówka .....	-	14	-	-
Jaświły .....	-	3	-	-
Krypno .....	-	1	-	-
POWIAT SEJNEŃSKI .....	3	14	12	11
<b>Gminy wiejskie</b> <i>Rural gminas</i>				
Giby .....	3	-	11	10
Krasnopol .....	-	-	0	0
Puńsk .....	-	5	-	-
Sejny .....	-	9	-	-
POWIAT SIEMIATYCKI .....	9	110	3	3
<b>Gmina miejsko-wiejska</b> <i>Urban-rural gmina</i>				
Siemiatycze .....	-	3	-	-
<b>Gminy wiejskie</b> <i>Rural gminas</i>				
Mielnik .....	2	100	-	-
Milejczyce .....	2	6	-	-
Nurzec-Stacja .....	5	-	3	3
Siemiatycze .....	-	1	-	-
POWIAT SOKÓLSKI .....	10	40	73	73
<b>Gmina miejsko-wiejska</b> <i>Urban-rural gmina</i>				
Sokółka .....	1	9	-	-
<b>Gminy wiejskie</b> <i>Rural gminas</i>				
Janów .....	-	1	-	-
Korycin .....	-	2	-	-
Krynki .....	5	3	30	30
Kuźnica .....	2	2	0	0
Nowy Dwór .....	-	21	-	-
Sidra .....	-	3	2	2
Szudziałowo .....	2	-	41	41
POWIAT SUWAŃSKI .....	-	28	18	1
<b>Gminy wiejskie</b> <i>Rural gminas</i>				
Filipów .....	-	2	-	-
Raczki .....	-	5	1	1
Suwałki .....	-	14	17	-
Szypliszki .....	-	6	-	-

a Stan w dniu 31 XII.

a As of 31 XII.

TABL. 2 (54). **GRUNTY NIELEŚNE ZALESIONE I PRZEZNACZONE DO ZALESIENIA W 2005 R. (dok.)**  
**NON-FOREST LAND AFFORESTED AND DESIGNATED FOR AFFORESTATION IN 2005 (cont.)**

WYSZCZEGÓLNIENIE SPECIFICATION	Zalesienia gruntów nieleśnych <i>Afforestation of non-forest land</i>		Powierzchnia gruntów nieleśnych przeznaczonych do zalesienia <sup>a</sup> <i>Non-forest land designated for afforestation<sup>a</sup></i>	
	publiczne <i>public</i>	prywatne <i>private</i>	ogółem <i>total</i>	w tym w zarządzie Lasów Państwowych <i>of which managed by State Forests</i>
	w ha		in ha	
<b>PODREGION ŁOMŻYŃSKI</b> .....	<b>175</b>	<b>142</b>	<b>148</b>	<b>148</b>
<i>SUBREGION</i>				
POWIAT GRAJEWSKI .....	2	23	1	1
<b>Gmina miejsko-wiejska</b> <i>Urban-rural gmina</i>				
Rajgród .....	-	-	1	1
w tym miasto .....	-	-	1	1
<i>of which city</i>				
<b>Gminy wiejskie</b> <i>Rural gminas</i>				
Grajewo .....	1	16	-	-
Wąsosz .....	1	7	-	-
POWIAT KOLNEŃSKI .....	-	29	-	-
<b>Gminy miejsko-wiejskie</b> <i>Urban-rural gminas</i>				
Grabowo .....	-	20	-	-
Kolno .....	-	5	-	-
Mały Płock .....	-	1	-	-
Stawiski .....	-	3	-	-
POWIAT ŁOMŻYŃSKI .....	2	81	-	-
<b>Gmina miejsko-wiejska</b> <i>Urban-rural gmina</i>				
Jedwabne .....	-	5	-	-
<b>Gminy wiejskie</b> <i>Rural gminas</i>				
Łomża .....	-	30	-	-
Miastkowo .....	-	3	-	-
Piątnica .....	2	3	-	-
Przytuły .....	-	4	-	-
Śniadowo .....	-	6	-	-
Wizna .....	-	0	-	-
Zbójna .....	-	30	-	-
POWIAT WYSOKOMAZOWIECKI	-	7	-	-
<b>Gmina miejsko-wiejska</b> <i>Urban-rural gmina</i>				
Ciechanowiec .....	-	1	-	-
<b>Gminy wiejskie</b> <i>Rural gminas</i>				
Klukowo .....	-	3	-	-
Szepietowo .....	-	3	-	-
Wysokie Mazowieckie .....	-	1	-	-
POWIAT ZAMBROWSKI .....	171	2	147	147
<b>Gminy wiejskie</b> <i>Rural gminas</i>				
Szumowo .....	-	2	-	-
Zambrów .....	171	-	147	147

a Stan w dniu 31 XII.

a As of 31 XII.



TABL. 3 (55). **LASY NIESTANOWIĄCE WŁASNOŚCI SKARBU PAŃSTWA W 2005 R.**  
Stan w dniu 31 XII  
**FORESTS NOT OWNED BY THE STATE TREASURY IN 2005**  
As of 31 XII

WYSZCZEGÓLNIENIE SPECIFICATION	Powierzchnia gruntów leśnych w ha <i>Forest land in ha</i>				Lasy ochronne w % ogółem gruntów leśnych <i>Protective forests in % of total forest land</i>
	ogółem <i>total</i>	w tym <i>of which</i>			
		osób fizycznych <i>natural persons</i>	wspólnot gruntowych <i>land cooperatives</i>	gmin <i>gminas</i>	
<b>WOJEWÓDZTWO</b> ..... <i>VOIVODSHIP</i>	<b>190964</b>	<b>184346</b>	<b>4070</b>	<b>1178</b>	<b>5,7</b>
<b>Podregion białostocko-suwalski</b> .. <i>Subregion</i>	<b>126445</b>	<b>121040</b>	<b>3129</b>	<b>989</b>	<b>8,5</b>
Powiaty: <i>Powiats:</i>					
augustowski .....	11037	10608	283	135	10,6
białostocki .....	28938	27059	1088	205	28,4
bielski .....	15730	15311	312	27	-
hajnowski .....	9542	9128	141	190	-
moniecki .....	12791	12667	12	48	-
sejneński .....	5103	5061	13	4	-
siemiatycki .....	21103	19665	1047	113	4,8
sokólski .....	14266	13939	172	40	-
suwalski .....	7525	7386	60	37	-
Miasta na prawach powiatu: <i>Cities with powiat status:</i>					
Białystok .....	316	135	1	178	96,5
Suwałki .....	93	81	-	12	-
<b>Podregion łomżyński</b> .....	<b>64519</b>	<b>63307</b>	<b>941</b>	<b>190</b>	<b>0,3</b>
<i>Subregion</i>					
Powiaty: <i>Powiats:</i>					
grajewski .....	8724	8498	157	50	2,1
kolneński .....	10417	10055	324	29	-
łomżyński .....	17196	16898	219	66	-
wysokomazowiecki .....	18662	18388	234	23	-
zambrowski .....	9492	9451	7	12	-
Miasto na prawach powiatu: <i>City with powiat status:</i>					
Łomża .....	28	17	-	11	-

**DZIAŁ XI  
TRANSPORT**

**CHAPTER XI  
TRANSPORT**

TABL. 1 (56). **DROGI PUBLICZNE W 2005 R.**  
Stan w dniu 31 XII  
*PUBLIC ROADS IN 2005*  
As of 31 XII

WYSZCZEGÓLNIENIE SPECIFICATION	Drogi publiczne o twardej nawierzchni <i>Hard surface public roads</i>		W tym o nawierzchni ulepszonej <i>Of which improved roads</i>	
	powiatowe <i>powiat</i>	gminne <i>gmina</i>	powiatowe <i>powiat</i>	gminne <i>gmina</i>
	w km    in km			
<b>WOJEWÓDZTWO</b> ..... <i>VOIVODSHIP</i>	<b>6451,8</b>	<b>2341,1</b>	<b>4997,6</b>	<b>1749,0</b>
<b>Podregion białostocko-suwalski</b> <i>Subregion</i>	<b>4548,8</b>	<b>1468,8</b>	<b>3372,2</b>	<b>1119,3</b>
Powiaty: <i>Powiats:</i>				
augustowski .....	396,3	74,2	355,2	70,2
białostocki .....	883,5	285,3	621,9	188,8
bielski .....	530,5	162,9	324,8	92,3
hajnowski .....	351,5	127,3	334,3	111,8
moniecki .....	429,5	104,8	312,4	86,1
sejneński .....	177,0	46,0	175,8	45,9
siemiatycki .....	524,1	137,6	356,5	96,9
sokólski .....	697,0	167,4	404,1	87,0
suwalski .....	427,6	128,2	355,7	125,0
Miasta na prawach powiatu: <i>Cities with powiat status:</i>				
Białystok .....	82,2	191,7	82,2	172,4
Suwałki .....	49,6	43,4	49,3	42,9
<b>Podregion łomżyński</b> ..... <i>Subregion</i>	<b>1903,0</b>	<b>872,3</b>	<b>1625,4</b>	<b>629,7</b>
Powiaty: <i>Powiats:</i>				
grajewski .....	317,8	175,4	267,7	133,6
kolneński .....	294,4	152,9	224,5	104,6
łomżyński .....	429,0	121,1	340,9	78,3
wysokomazowiecki .....	564,1	256,5	510,2	205,5
zambrowski .....	275,2	116,7	259,9	58,7
Miasto na prawach powiatu: <i>City with powiat status:</i>				
Łomża .....	22,5	49,7	22,2	49,0

Źródło: dane Generalnej Dyrekcji Dróg Krajowych i Autostrad.  
Source: data of the General Directorate of Domestic Roads and Motorways.

TABL. 2 (57). **POJAZDY SAMOCHODOWE I CIĄGNIKI ZAREJESTROWANE<sup>a</sup> W 2005 R.**  
Stan w dniu 31 XII  
**REGISTERED ROAD VEHICLES AND TRACTORS<sup>a</sup> IN 2005**  
As of 31 XII

WYSZCZEGÓLNIENIE SPECIFICATION	Ogółem Total	W tym Of which				
		samochody osobowe passenger cars	autobusy buses	samochody ciężarowe i ciągniki siodłowe <sup>b</sup> lorries and road tractors <sup>b</sup>	ciągniki balastowe i rolnicze ballast and agricultural tractors	motocykle motorcycles
<b>WOJEWÓDZTWO ..... VOIVODSHIP</b>	<b>536637</b>	<b>352351</b>	<b>2177</b>	<b>61315</b>	<b>92942</b>	<b>25228</b>
<b>Podregion białostocko-suwalski Subregion</b>	<b>384954</b>	<b>256840</b>	<b>1646</b>	<b>46297</b>	<b>58419</b>	<b>19763</b>
Powiaty: Powiats:						
augustowski .....	27947	17826	106	2773	5303	1805
białostocki .....	63095	42120	111	7688	10068	2868
bielski .....	31004	19422	118	3105	7067	1145
hajnowski .....	23228	15152	67	1928	4587	1378
moniecki .....	21206	11986	33	1745	6563	820
sejneński .....	14157	8058	21	882	3028	2106
siemiatycki .....	26157	16036	123	2342	6353	1203
sokólski .....	37546	21866	109	3109	9750	2562
suwalski .....	22075	14289	33	1626	4060	1995
Miasta na prawach powiatu: Cities with powiat status:						
Białystok .....	92735	70186	746	17272	1063	2732
Suwałki .....	25804	19899	179	3827	577	1149
<b>Podregion łomżyński ..... Subregion</b>	<b>151683</b>	<b>95511</b>	<b>531</b>	<b>15018</b>	<b>34523</b>	<b>5465</b>
Powiaty: Powiats:						
grajewski .....	22904	14473	77	2227	5105	941
kolneński .....	20623	12220	44	1411	6187	690
łomżyński .....	29093	16902	47	2321	8450	1282
wysokomazowiecki .....	35429	21183	72	3151	9657	1198
zambrowski .....	21217	13513	118	2199	4570	706
Miasto na prawach powiatu: City with powiat status:						
Łomża .....	22417	17220	173	3709	554	648

a Na podstawie danych starostw powiatowych ujętych w systemie „Pojazd”. b Łącznie z samochodami ciężarowo-osobowymi.  
a On the basis of powiat starosta offices included into “Pojazd” system. b Including vans.

DZIAŁ XII  
HANDEL

CHAPTER XII  
TRADE

TABL. 1 (58). SKLEPY I STACJE PALIW<sup>a</sup> W 2005 R.  
Stan w dniu 31 XII  
SHOPS AND PETROL STATIONS<sup>a</sup> IN 2005  
As of 31 XII

WYSZCZEGÓLNIENIE SPECIFICATION	Sklepy Shops									Stacje paliw Petrol stations
	ogółem total	w tym of which								
		ogólno- spożyw- cze general food- stuffs	mięsne meat	piekar- niczo- ciastkar- skie baker's and con- fection- er's products	z wyro- bami odzieżo- wymi with clothing products	z meblami i sprzętem oświetle- niowym with furniture and lighting appli- ances	z artyku- łami radiowo- -telewi- zyjnymi i sprzętem gospo- darstwa domo- wego with radio, tv and household appli- ances	z artyku- łami piśmien- nymi i księgar- nie with books and station- ery	z pojaz- dami mechani- cznymi with motor vehicles	
<b>WOJEWÓDZTWO VOIVODSHIP</b>	<b>1992</b>	<b>719</b>	<b>129</b>	<b>58</b>	<b>106</b>	<b>66</b>	<b>58</b>	<b>48</b>	<b>71</b>	<b>201</b>
<b>Podregion biało- stocko-suwański ... Subregion</b>	<b>1574</b>	<b>561</b>	<b>93</b>	<b>44</b>	<b>92</b>	<b>58</b>	<b>37</b>	<b>38</b>	<b>65</b>	<b>142</b>
Powiaty: Powiats:										
augustowski .....	108	35	9	-	3	4	3	1	2	6
białostocki .....	115	61	3	5	2	3	2	2	10	18
bielski .....	126	65	11	-	2	3	4	2	3	19
hajnowski .....	99	65	3	-	3	-	2	1	-	8
moniecki .....	49	15	4	2	4	-	1	2	-	6
sejneński .....	28	15	2	-	-	-	-	2	-	4
siemiatycki .....	126	75	8	1	3	4	3	2	1	10
sokólski .....	125	54	10	1	4	5	4	2	1	12
suwański .....	24	8	1	-	1	-	-	-	-	2
Miasta na prawach powiatu: Cities with powiat status:										
Białystok .....	629	137	26	30	64	27	12	17	40	39
Suwałki .....	145	31	16	5	6	12	6	7	8	18
<b>Podregion łomżyński Subregion</b>	<b>418</b>	<b>158</b>	<b>36</b>	<b>14</b>	<b>14</b>	<b>8</b>	<b>21</b>	<b>10</b>	<b>6</b>	<b>59</b>
Powiaty: Powiats:										
grajewski .....	68	27	7	4	4	3	4	2	1	12
kolneński .....	29	15	2	-	-	-	2	1	-	5
łomżyński .....	28	14	-	-	-	-	-	-	-	13
wysokomazowiecki	97	50	9	-	2	1	3	2	-	12
zambrowski .....	63	22	6	3	3	1	3	1	-	6
Miasto na prawach powiatu: City with powiat status:										
Łomża .....	133	30	12	7	5	3	9	4	5	11

a Dane dotyczą podmiotów gospodarczych, w których liczba pracujących przekracza 9 osób.  
a Data concerns economic entities employing more than 9 persons.

TABL. 2 (59). **TARGOWISKA W 2005 R.**  
Stan w dniu 31 XII  
**MARKETPLACES IN 2005**  
As of 31 XII

WYSZCZEGÓLNIENIE SPECIFICATION	Targowiska stałe Permanent marketplaces						Targowiska sezonowe <sup>a</sup> (w ciągu roku) Seasonal market- places <sup>a</sup> (during the year)	Roczne wpływy z opłaty targowej w tys. zł Annual receipts from market- place fees in thous. zł
	liczba targowisk number of marketplaces		powierzchnia targowisk w m <sup>2</sup> area of marketplaces in m <sup>2</sup>		stałe punkty sprzedaży drobnodetalicznej permanent small-retail sales outlets			
	ogółem total	w tym z przewagą sprzedaży drobno- detalicznej of which with pre- dominance of small- -retail sales	ogółem total	w tym sprzeda- żowa of which sales area	ogółem total	w tym na targowi- skach czynnych codziennie of which at market- places open daily		
<b>WOJEWÓDZTWO ... VOIVODSHIP</b>	<b>82</b>	<b>64</b>	<b>808389</b>	<b>549551</b>	<b>3648</b>	<b>2933</b>	<b>20</b>	<b>4333,5</b>
<b>Podregion białostocko- -suwalski ..... Subregion</b>	<b>58</b>	<b>45</b>	<b>547940</b>	<b>366683</b>	<b>3255</b>	<b>2772</b>	<b>8</b>	<b>2774,8</b>
Powiaty: Powiats:								
augustowski .....	3	2	29863	25100	29	15	-	203,2
białostocki .....	9	7	104514	41863	20	13	4	99,9
bielski .....	4	3	34899	34399	114	74	-	189,1
hajnowski .....	7	5	21871	17927	102	78	-	34,2
moniecki .....	3	3	50933	31620	65	-	2	119,9
sejneński .....	1	1	14483	7800	17	-	-	#
siemiatycki .....	7	4	24039	21739	16	-	1	133,8
sokólski .....	9	8	66819	52687	151	136	1	170,2
suwalski .....	5	3	1200	1070	9	5	-	#
Miasta na prawach powiatu: Cities with powiat status:								
Białystok .....	7	6	121638	59178	2187	2064	-	1491,3
Suwałki .....	3	3	77681	73300	545	387	-	225,2
<b>Podregion łomżyński .... Subregion</b>	<b>24</b>	<b>19</b>	<b>260449</b>	<b>182868</b>	<b>393</b>	<b>161</b>	<b>12</b>	<b>1558,7</b>
Powiaty: Powiats:								
grajewski .....	3	3	30668	21200	61	11	3	165,0
kolneński .....	2	1	21716	21716	-	-	4	192,6
łomżyński .....	4	3	62214	29740	12	2	-	113,8
wysokomazowiecki .....	5	4	80046	63100	61	21	2	295,6
zambrowski .....	6	4	52242	40932	3	2	1	298,5
Miasto na prawach powiatu: City with powiat status:								
Łomża .....	4	4	13563	6180	256	125	2	493,2

a Liczba targowisk lub miejsc wyznaczonych na ulicach i placach uruchamianych okresowo.  
a Number of marketplaces or places located on streets and squares open periodically.

**DZIAŁ XIII  
FINANSE PUBLICZNE**

**CHAPTER XIII  
PUBLIC FINANCE**

TABL. 1 (60). **DOCHODY BUDŻETÓW POWIATÓW I MIAST NA PRAWACH POWIATU  
WEDŁUG RODZAJÓW W 2005 R.**  
*REVENUE OF POWIATS AND CITIES WITH POWIAT STATUS BUDGETS BY TYPE IN 2005*

WYSZCZEGÓLNIENIE SPECIFICATION	Ogółem Total	Dochody własne Own revenue	Dotacje celowe z budżetu państwa Appropriated allocations from the state budget	Dotacje otrzymane z funduszy celowych Allocations received from appropriated funds	Dotacje celowe otrzymane na zadania realizowane na podsta- wie poro- zumień między jed- nostkami samorządu terytorial- nego Appropriated allocations received for tasks realized on the basis of self-govern- ment agreements	Subwencje ogólne z budżetu państwa General subsidies from the state budget	Środki na dofinan- sowanie własnych zadań ze źródeł pozabudże- towych Funds for additional financing own tasks from non- budgetary sources
<i>w tys. zł in thous. zł</i>							
<b>WOJEWÓDZTWO</b> ..... <i>VOIVODSHIP</i>	<b>1434054,7</b>	<b>593389,1</b>	<b>200576,0</b>	<b>7782,4</b>	<b>20661,8</b>	<b>557588,4</b>	<b>54057,0</b>
<b>Podregion białostocko-suwalski</b> <i>Subregion</i>							
Powiaty: <i>Powiats:</i>							
augustowski .....	35254,1	7347,5	6033,7	2,0	553,7	18966,3	2350,8
białostocki .....	65741,7	21804,7	16775,5	925,2	1750,4	22843,1	1642,9
bielski .....	40950,6	8997,3	8506,8	140,8	549,4	22126,3	630,0
hajnowski .....	26613,6	5378,9	4840,4	-	963,7	14823,0	607,6
moniecki .....	21303,0	3974,4	4009,5	312,7	320,7	11377,6	1308,1
sejneński .....	13903,7	2569,8	3065,6	152,0	320,0	6572,3	1224,0
siemiatycki .....	30788,3	6926,6	3949,8	256,6	2337,7	13569,6	3747,8
sokólski .....	40262,2	6434,4	4713,8	1582,5	1751,3	23759,3	2020,8
suwalski .....	15943,9	3021,4	2755,4	133,0	1916,6	6696,5	1420,9
Miasta na prawach powiatu: <i>Cities with powiat status:</i>							
Białystok .....	660392,4	369550,1	73653,3	1078,7	3393,9	210619,0	2097,4
Suwałki .....	200690,8	71879,5	31529,7	1769,5	1690,7	70726,6	23094,8
<b>Podregion łomżyński</b> <i>Subregion</i>							
Powiaty: <i>Powiats:</i>							
grajewski .....	26531,2	4954,3	4036,0	-	503,7	16737,0	300,2
kolneński .....	16999,6	3917,6	2898,7	569,8	88,0	9068,6	456,9
łomżyński .....	18801,3	3531,6	3364,1	363,9	293,3	9766,1	1482,3
wysokomazowiecki .....	36306,8	7277,5	4750,5	-	-	20211,8	4067,0
zambrowski .....	28872,1	4662,6	3126,4	40,0	2992,8	17912,2	137,9
Miasto na prawach powiatu: <i>City with powiat status:</i>							
Łomża .....	154699,5	61160,8	22566,6	455,6	1235,7	61812,9	7467,8

TABL. 2 (61). DOCHODY BUDŻETÓW POWIATÓW I MIAST NA PRAWACH POWIATU WEDŁUG DZIAŁÓW W 2005 R.  
REVENUE OF POWIATS AND CITIES WITH POWIAT STATUS BUDGETS BY DIVISION IN 2005

WYSZCZEGÓLNIENIE SPECIFICATION	Ogółem Total	W tym Of which								
		transport i łączność transport and communication	gospodarka mieszkaniowa dwelling economy	administracja publiczna public administration	oświata i wycho- wanie education	ochrona zdrowia health care	pomoc społeczna social assistance	gospo- darka komu- nalna i ochrona środowiska municipal economy and en- vironmental protection	kultura i ochro- na dzie- dzictwa naro- dowego culture and national heritage	kultura fizyczna i sport physical education and sport
W TYSIĄCACH ZŁOTYCH IN THOUSAND ZLOTYS										
<b>WOJEWÓDZTWO .. VOIVODSHIP</b>	<b>1434054,7</b>	<b>96404,6</b>	<b>38674,2</b>	<b>43255,5</b>	<b>10520,1</b>	<b>11571,1</b>	<b>132929,0</b>	<b>21617,2</b>	<b>3435,9</b>	<b>761,7</b>
<b>Podregion białostocko- -suwalski Subregion</b>										
Powiaty: Powiats:										
augustowski .....	35254,1	2320,5	126,8	2300,0	387,1	779,4	2200,9	2,0	-	-
białostocki .....	65741,7	3158,9	986,5	4411,5	1713,9	3247,1	17113,7	135,0	-	-
bielski .....	40950,6	4192,2	208,5	3511,9	746,5	562,9	2334,9	-	-	-
hajnowski .....	26613,6	290,3	151,2	1315,1	163,7	445,1	1631,2	-	-	-
moniecki .....	21303,0	752,2	569,7	1176,0	20,2	297,4	1167,4	1,5	-	-
sejneński .....	13903,7	603,1	64,4	152,3	132,1	263,5	359,0	2,0	0,3	-
siemiatycki .....	30788,3	5942,1	301,5	1863,5	694,3	237,6	1304,2	2,0	-	-
sokólski .....	40262,2	3428,6	266,1	2776,0	1041,2	704,6	48,1	80,0	-	-
suwalski .....	15943,9	2113,9	93,1	165,2	179,9	951,3	1618,1	2,0	-	-
Miasta na prawach powiatu: Cities with powiat status:										
Białystok .....	660392,4	52995,3	25812,5	12833,6	945,0	362,9	57856,6	226,9	254,2	-
Suwaki .....	200690,8	10404,6	4935,6	901,6	2453,3	112,2	26123,2	13932,8	936,6	691,3
<b>Podregion łomżyński Subregion</b>										
Powiaty: Powiats:										
grajewski .....	26531,2	269,2	169,6	1515,1	180,4	797,0	804,7	-	20,5	-
kolneński .....	16999,6	632,8	443,2	1372,0	367,5	392,1	8,3	-	-	-
łomżyński .....	18801,3	1938,4	15,4	1976,5	115,7	881,4	1031,9	326,7	644,0	27,2
wysokomazowiecki ....	36306,8	3254,2	554,0	2359,4	232,1	1104,8	2208,1	-	-	-
zambrowski .....	28872,1	1893,6	123,1	1716,7	77,8	407,5	970,1	-	-	-
Miasto na prawach powiatu: City with powiat status:										
Łomża .....	154699,5	2214,7	3853,0	2909,2	1069,6	24,1	16148,6	6906,3	1580,3	43,2

TABL. 2 (61). **DOCHODY BUDŻETÓW POWIATÓW I MIAST NA PRAWACH POWIATU WEDŁUG DZIAŁÓW W 2005 R. (dok.)**  
**REVENUE OF POWIATS AND CITIES WITH POWIAT STATUS BUDGETS BY DIVISION IN 2005 (cont.)**

WYSZCZEGÓLNIENIE SPECIFICATION	Ogółem Total	W tym Of which								
		transport i łączność transport and communication	gospodarka mieszkaniowa dwelling economy	administracja publiczna public administration	oświata i wychowanie education	ochrona zdrowia health care	pomoc społeczna social assistance	gospodarka komunalna i ochrona środowiska municipal economy and environmental protection	kultura i ochrona dziedzictwa narodowego culture and national heritage	kultura fizyczna i sport physical education and sport
W % DOCHODÓW OGÓŁEM IN % OF TOTAL REVENUE										
<b>WOJEWÓDZTWO .. VOIVODSHIP</b>	<b>100,0</b>	<b>6,7</b>	<b>2,7</b>	<b>3,0</b>	<b>0,7</b>	<b>0,8</b>	<b>9,3</b>	<b>1,5</b>	<b>0,2</b>	<b>0,1</b>
<b>Podregion białostocko- -suwalski Subregion</b>										
Powiaty: Powiats:										
augustowski .....	100,0	6,6	0,4	6,5	1,1	2,2	6,2	0,0	-	-
białostocki .....	100,0	4,8	1,5	6,7	2,6	4,9	26,0	0,2	-	-
bielski .....	100,0	10,2	0,5	8,6	1,8	1,4	5,7	-	-	-
hajnowski .....	100,0	1,1	0,6	4,9	0,6	1,7	6,1	-	-	-
moniecki .....	100,0	3,5	2,7	5,5	0,1	1,4	5,5	0,0	-	-
sejneński .....	100,0	4,3	0,5	1,1	1,0	1,9	2,6	0,0	0,0	-
siemiatycki .....	100,0	19,3	1,0	6,1	2,3	0,8	4,2	0,0	-	-
sokólski .....	100,0	8,5	0,7	6,9	2,6	1,8	0,1	0,2	-	-
suwalski .....	100,0	13,3	0,6	1,0	1,1	6,0	10,1	0,0	-	-
Miasta na prawach powiatu: Cities with powiat status:										
Białystok .....	100,0	8,0	3,9	1,9	0,1	0,1	8,8	0,0	0,0	-
Suwałki .....	100,0	5,2	2,5	0,4	1,2	0,1	13,0	6,9	0,5	0,3
<b>Podregion łomżyński Subregion</b>										
Powiaty: Powiats:										
grajewski .....	100,0	1,0	0,6	5,7	0,7	3,0	3,0	-	0,1	-
kolneński .....	100,0	3,7	2,6	8,1	2,2	2,3	0,0	-	-	-
łomżyński .....	100,0	10,3	0,1	10,5	0,6	4,7	5,5	1,7	3,4	0,1
wysokomazowiecki ....	100,0	9,0	1,5	6,5	0,6	3,0	6,1	-	-	-
zambrowski .....	100,0	6,6	0,4	5,9	0,3	1,4	3,4	-	-	-
Miasto na prawach powiatu: City with powiat status:										
Łomża .....	100,0	1,4	2,5	1,9	0,7	0,0	10,4	4,5	1,0	0,0



TABL. 3 (62). DOCHODY BUDŻETÓW GMIN<sup>a</sup> WEDŁUG RODZAJÓW W 2005 R.  
REVENUE OF GMINAS BUDGETS<sup>a</sup> BY TYPE IN 2005

WYSZCZEGÓLNIENIE SPECIFICATION	Ogółem Total	Dochody własne Own revenue	Dotacje celowe z budżetu państwa Appropriated allocations from the state budget	Dotacje otrzymane z funduszy celowych Allocations received from appropriated funds	Dotacje celowe otrzymane na zadania realizowane na podstawie porozumień między jednostkami samorządu terytorialnego Appropriated allocations received for tasks realized on the basis of self- -government agreement	Subwencje ogólne z budżetu państwa General subsidies from the state budget	Środki na dofinansowanie własnych zadań ze źródeł pozabudżetowych Funds for additional financing own tasks from non- -budgetary sources
w tys. zł in thous. zł							
<b>WOJEWÓDZTWO .....</b> VOIVODSHIP	<b>1347341,7</b>	<b>484732,3</b>	<b>213559,9</b>	<b>10344,1</b>	<b>4126,0</b>	<b>560259,3</b>	<b>74319,9</b>
<b>PODREGION BIAŁO- STOCKO-SUWALSKI SUBREGION</b>							
POWIAT AUGUSTOWSKI:							
<b>Gmina miejska Urban gmina</b>							
Augustów .....	53529,7	31559,9	7230,0	168,7	123,1	12146,4	2301,6
<b>Gmina miejsko-wiejska Urban-rural gmina</b>							
Lipsk .....	11705,4	2135,0	1795,4	-	20,0	6101,7	1653,1
<b>Gminy wiejskie Rural gminas</b>							
Augustów .....	12036,8	2602,4	1692,2	-	-	6510,8	1231,3
Bargłów Kościelny .....	9574,9	1910,0	1477,7	45,0	-	5466,5	675,7
Nowinka .....	5978,1	1878,7	866,9	-	83,0	2297,9	851,6
Płaska .....	5230,0	2184,7	1098,5	-	-	1946,8	-
Sztabin .....	12740,6	3117,7	1972,0	87,9	-	4782,0	2781,0
POWIAT BIAŁOSTOCKI:							
<b>Gminy miejsko-wiejskie Urban-rural gminas</b>							
Choroszcz .....	18601,7	8112,2	2917,2	248,9	32,0	6720,9	570,4
Czarna Białostocka .....	17678,4	6235,0	3034,4	-	72,1	7589,9	747,0
Łapy .....	32959,6	14533,6	5930,2	-	22,8	12473,0	-
Supraśl .....	19518,5	11677,2	2302,8	45,0	74,6	5078,4	340,4
Suraż .....	4803,1	2958,5	450,9	-	0,7	1193,0	200,0
Tykocin .....	11768,9	2582,7	2129,4	-	36,0	6435,9	584,8
Wasilków .....	18181,0	10336,2	2979,2	95,0	103,1	4417,4	250,1
Zabłudów .....	20072,8	11485,6	2684,9	67,6	31,5	5762,6	40,7
<b>Gminy wiejskie Rural gminas</b>							
Dobrzyniewo Duże .....	13685,7	4812,8	1605,0	15,0	42,2	5533,7	1677,0
Gródek .....	10447,7	4747,2	1897,5	77,8	130,0	2989,4	605,9
Juchnowiec Kościelny .....	22406,7	10316,1	2737,8	616,6	38,0	7998,1	700,1
Michałowó .....	18083,9	11983,6	2184,9	-	3,6	3900,2	11,6
Poświętne .....	6101,6	2313,9	735,3	30,0	-	3022,4	-
Turośń Kościelna .....	10283,5	3455,7	1425,1	-	-	4228,7	1174,0
Zawady .....	6180,1	1377,9	638,1	-	456,6	3006,4	701,2

<sup>a</sup> Bez dochodów gmin mających również status miasta na prawach powiatu.  
<sup>a</sup> Excluding revenue of gminas which are also cities with powiat status.

TABL. 3 (62). DOCHODY BUDŻETÓW GMIN<sup>a</sup> WEDŁUG RODZAJÓW W 2005 R. (cd.)  
 REVENUE OF GMINAS BUDGETS<sup>a</sup> BY TYPE IN 2005 (cont.)

WYSZCZEGÓLNIENIE SPECIFICATION	Ogółem Total	Dochody własne Own revenue	Dotacje celowe z budżetu państwa Appropriated allocations from the state budget	Dotacje otrzymane z funduszy celowych Allocations received from appropriated funds	Dotacje celowe otrzymane na zadania realizowane na podstawie porozumień między jednostkami samorządu terytorialnego Appropriated allocations received for tasks realized on the basis of self- -government agreement	Subwencje ogólne z budżetu państwa General subsidies from the state budget	Środki na dofinan- sowanie własnych zadań ze źródeł pozabudże- towych Funds for additional financing own tasks from non- -budgetary sources
w tys. zł in thous. zł							
<b>POWIAT BIELSKI:</b>							
<b>Gminy miejskie</b> Urban gminas							
Bielsk Podlaski .....	42964,1	21543,2	5971,8	982,5	11,8	11426,1	3028,8
Brańsk .....	7846,1	3395,4	939,5	-	30,0	3478,6	2,5
<b>Gminy wiejskie</b> Rural gminas							
Bielsk Podlaski .....	10416,4	4319,0	1292,2	85,0	38,8	4461,5	219,9
Boćki .....	9492,2	2026,3	1637,6	30,0	-	4076,2	1722,1
Brańsk .....	11285,6	2554,2	1257,2	65,0	-	5870,3	1538,9
Orla .....	4969,1	2163,5	549,2	-	7,7	2248,7	-
Rudka .....	4420,0	1005,5	684,3	20,0	-	2575,3	134,9
Wyszki .....	9233,7	2864,8	1250,8	30,0	-	4537,1	550,9
<b>POWIAT HAJNOWSKI:</b>							
<b>Gmina miejska</b> Urban gmina							
Hajnówka .....	37019,6	17139,8	7157,0	52,8	335,5	9105,6	3228,9
<b>Gmina miejsko-wiejska</b> Urban-rural gmina							
Kleszczele .....	4616,5	1397,0	774,3	142,7	-	2291,9	10,5
<b>Gminy wiejskie</b> Rural gminas							
Białowieża .....	4714,6	2646,1	700,4	-	22,0	1346,1	-
Czeremcha .....	6559,7	2054,0	1009,8	77,2	58,1	2928,4	432,2
Czyże .....	4173,8	1442,0	453,0	-	-	1895,8	383,1
Dubicze Cerkiewne .....	3464,2	1060,6	490,8	-	-	1317,9	594,9
Hajnówka .....	8101,9	3206,4	1052,6	97,2	-	2673,1	1072,6
Narew .....	8333,1	3811,2	1928,0	1,8	-	2592,0	-
Narewka .....	9380,8	5100,0	1122,9	365,9	3,5	2460,1	328,4
<b>POWIAT MONIECKI:</b>							
<b>Gminy miejsko-wiejskie</b> Urban-rural gminas							
Goniądz .....	11284,2	3620,3	1613,7	-	3,7	5206,8	839,8
Knyszyn .....	8519,2	2140,1	1311,9	20,0	10,0	4962,1	75,1
Mońki .....	21585,9	7891,4	4063,1	15,0	21,2	9532,4	62,8
<b>Gminy wiejskie</b> Rural gminas							
Jasionówka .....	5909,8	1187,9	990,1	300,5	-	2816,7	614,7
Jaświły .....	11409,9	2496,3	1374,8	20,0	-	5469,7	2049,1
Krypno .....	8335,5	1909,9	1337,5	20,0	-	3898,3	1169,8
Trzcianne .....	9278,5	1541,2	2480,7	-	2,0	5064,7	190,0

<sup>a</sup> Bez dochodów gmin mających również status miasta na prawach powiatu.  
<sup>a</sup> Excluding revenue of gminas which are also cities with powiat status.

TABL. 3 (62). DOCHODY BUDŻETÓW GMIN<sup>a</sup> WEDŁUG RODZAJÓW W 2005 R. (cd.)  
 REVENUE OF GMINAS BUDGETS<sup>a</sup> BY TYPE IN 2005 (cont.)

WYSZCZEGÓLNIENIE SPECIFICATION	Ogółem Total	Dochody własne Own revenue	Dotacje celowe z budżetu państwa Appropriated allocations from the state budget	Dotacje otrzymane z funduszy celowych Allocations received from appropriated funds	Dotacje celowe otrzymane na zadania realizowane na podstawie porozumień między jednostkami samorządu terytorialnego Appropriated allocations received for tasks realized on the basis of self- -government agreement	Subwencje ogólne z budżetu państwa General subsidies from the state budget	Środki na dofinans- owanie własnych zadań ze źródeł pozabudże- towych Funds for additional financing own tasks from non- -budgetary sources
w tys. zł in thous. zł							
<b>POWIAT SEJNEŃSKI:</b>							
<b>Gmina miejska</b> <i>Urban gmina</i>							
Sejny .....	10433,3	3519,1	1870,3	-	10,0	4682,8	351,1
<b>Gminy wiejskie</b> <i>Rural gminas</i>							
Giby .....	5320,9	1926,7	928,7	-	-	2463,3	2,1
Krasnopol .....	6829,5	1615,1	1473,0	-	3,0	3738,4	-
Puńsk .....	9979,5	1811,1	1431,1	444,4	50,0	4669,9	1572,9
Sejny .....	8295,3	1952,3	1232,5	-	-	3316,1	1794,4
<b>POWIAT SIEMIATYCKI:</b>							
<b>Gmina miejska</b> <i>Urban gmina</i>							
Siemiatycze .....	22854,7	12129,4	3812,7	26,3	25,0	6851,4	10,0
<b>Gmina miejsko-wiejska</b> <i>Urban-rural gmina</i>							
Drohiczyn .....	10945,9	2938,6	2098,0	4,7	236,3	5645,3	23,0
<b>Gminy wiejskie</b> <i>Rural gminas</i>							
Dziadkowice .....	5684,7	1050,9	999,8	105,0	40,0	3018,9	470,1
Grodzisk .....	7195,3	1670,8	1067,7	-	-	4290,5	166,3
Mielnik .....	12113,6	9713,7	571,0	53,0	-	1775,9	-
Milejczyce .....	3690,3	1125,2	578,2	-	-	1986,8	-
Nurzec-Stacja .....	8898,2	2290,3	1379,5	-	-	3523,6	1704,8
Perlejewo .....	5790,1	981,5	946,9	-	30,0	3343,1	488,6
Siemiatycze .....	11095,1	2844,9	1576,0	-	-	4702,3	1972,0
<b>POWIAT SOKÓLSKI:</b>							
<b>Gminy miejsko-wiejskie</b> <i>Urban-rural gminas</i>							
Dąbrowa Białostocka .....	25524,9	5392,3	3476,7	648,0	-	11269,4	4738,5
Sokółka .....	39474,1	17583,9	7536,9	145,6	28,5	14099,7	79,5
Suchowola .....	13054,5	2818,5	1975,0	52,0	-	7272,9	936,1
<b>Gminy wiejskie</b> <i>Rural gminas</i>							
Janów .....	8050,9	2116,0	902,3	-	-	4209,8	822,8
Korycin .....	7203,7	1638,5	903,5	95,0	145,3	3132,5	1289,0
Krynki .....	5740,3	1996,7	1045,3	17,9	2,5	2667,6	10,4
Kuźnica .....	7097,4	2012,8	1151,6	-	-	3863,1	70,0
Nowy Dwór .....	4444,2	905,9	790,5	-	-	2667,8	80,0
Sidra .....	6746,1	2078,3	876,7	-	-	3554,9	236,2
Szudziałowo .....	5380,0	1864,0	793,5	12,5	43,9	2655,5	10,6

a Bez dochodów gmin mających również status miasta na prawach powiatu.

a Excluding revenue of gminas which are also cities with powiat status.

TABL. 3 (62). DOCHODY BUDŻETÓW GMIN<sup>a</sup> WEDŁUG RODZAJÓW W 2005 R. (cd.)  
 REVENUE OF GMINAS BUDGETS<sup>a</sup> BY TYPE IN 2005 (cont.)

WYSZCZEGÓLNIENIE SPECIFICATION	Ogółem Total	Dochody własne Own revenue	Dotacje celowe z budżetu państwa Appropriated allocations from the state budget	Dotacje otrzymane z funduszy celowych Allocations received from appropriated funds	Dotacje celowe otrzymane na zadania realizowane na podstawie porozumień między jednostkami samorządu terytorialnego Appropriated allocations received for tasks realized on the basis of self- -government agreement	Subwencje ogólne z budżetu państwa General subsidies from the state budget	Środki na dofinan- sowanie własnych zadań ze źródeł pozabudże- towych Funds for additional financing own tasks from non- -budgetary sources
w tys. zł in thous. zł							
<b>POWIAT SUWAŃSKI:</b>							
<b>Gminy wiejskie</b> Rural gminas							
Bakałarzewo .....	5892,5	1515,8	1382,4	-	-	2785,6	208,8
Filipów .....	8437,1	1546,9	2013,3	500,0	-	4376,9	-
Jeleniewo .....	6287,5	1266,3	1402,9	14,0	-	2915,5	688,9
Przerośl .....	6660,7	1050,3	1147,3	778,2	36,4	3620,9	27,6
Raczki .....	11082,6	2222,9	1749,1	832,5	35,0	6243,0	-
Rutka-Tartak .....	4920,3	780,3	932,4	30,0	-	2213,6	963,9
Suwałki .....	11321,2	5696,8	1963,2	45,0	-	2914,0	702,2
Szypłiszki .....	9325,3	2368,2	1785,1	600,0	-	3864,9	707,1
Wiżajny .....	4607,7	1227,0	792,2	-	-	2533,8	54,7
<b>PODREGION ŁOMŻYŃSKI</b> SUBREGION							
<b>POWIAT GRAJEWSKI:</b>							
<b>Gmina miejska</b> Urban gmina							
Grajewo .....	37020,3	20018,3	6496,7	-	28,7	10106,5	370,1
<b>Gminy miejsko-wiejskie</b> Urban-rural gminas							
Rajgród .....	11284,0	2992,8	3357,5	35,0	5,0	4893,7	-
Szczuczyn .....	12385,0	2309,9	2140,1	89,0	-	6321,2	1524,9
<b>Gminy wiejskie</b> Rural gminas							
Grajewo .....	12082,5	2108,0	2213,7	-	3,1	5565,7	2192,0
Radziłów .....	8981,0	1252,4	1332,9	-	35,0	5251,0	1109,6
Wąsosz .....	7735,5	1353,5	1307,5	-	-	4268,3	806,3
<b>POWIAT KOLNEŃSKI:</b>							
<b>Gmina miejska</b> Urban gmina							
Kolno .....	19910,3	7625,4	3219,2	600,0	757,6	7708,1	-
<b>Gmina miejsko-wiejska</b> Urban-rural gmina							
Stawiski .....	12700,0	2241,6	3687,8	-	96,7	6674,0	-
<b>Gminy wiejskie</b> Rural gminas							
Grabowo .....	7778,1	1819,2	1168,6	-	-	3957,2	833,0
Kolno .....	13528,7	2166,2	2145,0	-	30,0	9180,5	7,1
Mały Płock .....	8959,6	1705,9	1338,7	12,0	72,0	5342,4	488,6
Turośl .....	11066,5	1288,2	2425,0	974,7	24,3	6354,1	-

<sup>a</sup> Bez dochodów gmin mających również status miasta na prawach powiatu.

<sup>a</sup> Excluding revenue of gminas which are also cities with powiat status.

TABL. 3 (62). DOCHODY BUDŻETÓW GMIN<sup>a</sup> WEDŁUG RODZAJÓW W 2005 R. (dok.)  
 REVENUE OF GMINAS BUDGETS<sup>a</sup> BY TYPE IN 2005 (cont.)

WYSZCZEGÓLNIENIE SPECIFICATION	Ogółem Total	Dochody własne Own revenue	Dotacje celowe z budżetu państwa Appropriated allocations from the state budget	Dotacje otrzymane z funduszy celowych Allocations received from appropriated funds	Dotacje celowe otrzymane na zadania realizowane na podstawie porozumień między jednostkami samorządu terytorialnego Appropriated allocations received for tasks realized on the basis of self- -government agreement	Subwencje ogólne z budżetu państwa General subsidies from the state budget	Środki na dofinansowanie własnych zadań ze źródeł pozabudżetowych Funds for additional financing own tasks from non- -budgetary sources
w tys. zł in thous. zł							
<b>POWIAT ŁOMŻYŃSKI:</b>							
<b>Gminy miejsko-wiejskie</b> <i>Urban-rural gminas</i>							
Jedwabne .....	9499,1	1533,8	1757,8	-	-	5481,6	725,9
Nowogród .....	6636,8	1931,1	1279,5	-	37,6	3388,7	-
<b>Gminy wiejskie</b> <i>Rural gminas</i>							
Łomża .....	15131,5	4858,9	2464,6	-	35,0	7750,2	22,8
Miastkowo .....	8424,5	2239,8	1663,3	-	-	4521,4	-
Piątnica .....	18326,5	4175,8	2653,3	-	-	9590,7	1906,7
Przytuły .....	4511,6	551,9	817,0	-	-	2582,9	559,8
Śniadowo .....	8582,2	2285,7	961,5	-	59,0	4904,9	371,0
Wizna .....	7620,9	1274,8	1000,0	-	20,3	4500,0	825,8
Zbójna .....	8065,3	1403,3	2029,8	-	-	4632,2	-
<b>POWIAT WYSOKO- MAZOWIECKI:</b>							
<b>Gmina miejska</b> <i>Urban gmina</i>							
Wysokie Mazowieckie .....	16375,6	8588,0	1624,1	0,1	122,2	4966,1	1075,0
<b>Gmina miejsko-wiejska</b> <i>Urban-rural gmina</i>							
Ciechanowiec .....	15570,6	3867,4	2094,7	45,0	79,4	8139,4	1344,7
<b>Gminy wiejskie</b> <i>Rural gminas</i>							
Czyżew-Osada .....	11616,9	4988,1	1251,8	-	58,5	5318,5	-
Klukowo .....	8205,3	1496,8	953,8	-	7,5	4474,2	1273,0
Kobylin-Borzymy .....	6143,6	1292,1	637,5	-	1,1	3707,3	505,6
Kulesze Kościelne .....	5121,7	1704,8	652,8	-	9,8	2528,3	226,1
Nowe Piekuty .....	7023,8	1966,2	912,0	-	2,5	4143,0	-
Sokoły .....	9407,6	3207,8	1048,6	-	71,3	5079,8	-
Szepietowo .....	12553,2	3500,7	2114,5	46,0	27,5	5435,4	1429,1
Wysokie Mazowieckie .....	7953,3	4599,8	997,0	13,9	2,5	2340,1	-
<b>POWIAT ZAMBROWSKI:</b>							
<b>Gmina miejska</b> <i>Urban gmina</i>							
Zambrów .....	35345,8	14584,5	6793,0	113,0	-	13855,3	-
<b>Gminy wiejskie</b> <i>Rural gminas</i>							
Kołaki Kościelne .....	4733,3	1168,5	923,0	25,0	-	2366,1	250,6
Rutki .....	11339,9	2322,6	1810,2	160,0	-	6103,8	943,4
Szumowo .....	8182,3	4269,8	799,9	3,2	40,0	3069,4	-
Zambrów .....	12279,1	7555,5	1673,6	-	-	3050,0	-

<sup>a</sup> Bez dochodów gmin mających również status miasta na prawach powiatu.

<sup>a</sup> Excluding revenue of gminas which are also cities with powiat status.

TABL. 4 (63). WYDATKI BUDŻETÓW POWIATÓW I MIAST NA PRAWACH POWIATU WEDŁUG RODZAJÓW W 2005 R.

EXPENDITURE OF POWIATS AND CITIES WITH POWIAT STATUS BUDGETS BY TYPE IN 2005

WYSZCZEGÓLNIENIE SPECIFICATION	Ogółem <i>Grand total</i>	dotacje <i>allocations</i>	świadczenia na rzecz osób fizycznych <i>benefits for natural persons</i>	W tym <i>Of which</i>					w tym inwestycyjne <sup>a</sup> <i>of which investment expenditure<sup>a</sup></i>
				wydatki bieżące jednostek budżetowych <i>current expenditure of budgetary entities</i>			wydatki majątkowe <i>property expenditure</i>		
				razem <i>total</i>	w tym <i>of which</i>		razem <i>total</i>		
					wynagrodzenia <i>wages and salaries</i>	składki na obowiązkowe ubezpieczenia społeczne i Fundusz Pracy <i>contributions to compulsory social security and the Labour Fund</i>			
w tys. zł <i>in thous. zł</i>									
<b>WOJEWÓDZTWO .. VOIVODSHIP</b>	<b>1474119,0</b>	<b>180490,1</b>	<b>144661,0</b>	<b>870309,3</b>	<b>480701,5</b>	<b>88938,8</b>	<b>253058,9</b>	<b>258807,2</b>	<b>253566,5</b>
<b>Podregion białostocko- -suwalski Subregion</b>									
<b>Powiaty: Powiats:</b>									
augustowski .....	35450,6	2684,5	2059,9	23754,9	14693,2	2535,5	4642,8	5359,9	5359,9
białostocki .....	67235,2	3629,0	2735,9	50424,7	25969,5	5076,4	14371,5	10289,2	10289,2
bielski .....	42088,0	252,8	1546,2	30926,5	18361,8	3413,7	7522,1	8997,6	8997,6
hajnowski .....	29725,9	573,7	1950,8	23054,6	14353,5	2484,2	4765,5	3665,8	3665,8
moniecki .....	22379,3	96,2	986,5	15270,7	8972,7	1498,8	3799,2	5838,7	5838,7
sejneński .....	13533,2	513,5	1024,5	9660,9	5997,5	972,5	1916,0	2172,0	2172,0
siemiatycki .....	28654,6	508,0	1308,3	19661,3	10633,7	1861,4	6138,3	7047,0	7047,0
sokólski .....	38626,8	2710,5	1998,6	27994,4	16647,0	2803,0	6812,0	5400,4	5400,4
suwalski .....	16910,8	457,3	1067,6	11844,2	5543,9	1027,1	3578,0	3429,0	3429,0
<b>Miasta na prawach powiatu: Cities with powiat status:</b>									
Białystok .....	674477,5	70544,8	73892,0	425783,1	228560,7	43036,3	137144,9	93365,3	88343,2
Suwałki .....	218249,1	17902,4	30213,9	108917,5	62550,6	12167,7	28753,4	58097,8	57897,8
<b>Podregion łomżyński Subregion</b>									
<b>Powiaty: Powiats:</b>									
grajewski .....	25684,0	82,2	1650,6	21406,9	13035,8	2324,2	4370,9	2359,1	2355,5
kolneński .....	17131,8	406,9	941,3	12017,1	7102,3	1136,3	2812,1	3424,5	3424,5
łomżyński .....	18286,2	2027,0	902,3	13231,6	7016,9	1393,3	3482,6	2114,0	2114,0
wysokomazowiecki ...	39188,3	439,5	1805,5	24244,7	14447,4	2615,7	5688,8	12570,8	12570,8
zambrowski .....	26342,1	1160,1	1129,8	19737,2	11971,0	2140,4	4448,9	3686,1	3686,1
<b>Miasto na prawach powiatu: City with powiat status:</b>									
Łomża .....	160155,6	76501,7	19447,1	32378,9	14843,9	2452,1	12812,2	30989,9	30974,9

<sup>a</sup> Łącznie z dotacjami na finansowanie zadań inwestycyjnych zakładów budżetowych, gospodarstw pomocniczych, środków specjalnych i funduszy celowych.

<sup>a</sup> Including allocations for financing investment tasks of budgetary establishments, auxiliary units, special funds and appropriated funds.

TABL. 5 (64). WYDATKI BUDŻETÓW POWIATÓW I MIAST NA PRAWACH POWIATU WEDŁUG DZIAŁÓW W 2005 R.  
EXPENDITURE OF POWIATS AND CITIES WITH POWIAT STATUS BUDGETS BY DIVISION IN 2005

WYSZCZEGÓLNIENIE SPECIFICATION	Ogółem Total	W tym Of which								
		transport i łączność transport and communication	gospodarka mieszkaniowa dwelling economy	administracja publiczna public administration	oświata i wycho- wanie education	ochrona zdrowia health care	pomoc społeczna social assistance	gospodarka komunalna i ochrona środowiska municipal economy and environmental protection	kultura i ochrona dziedzictwa narodowego culture and national heritage	kultura fizyczna i sport physical education and sport
W TYSIĄCACH ZŁOTYCH IN THOUSAND ZLOTYS										
<b>WOJEWÓDZTWO VOIVODSHIP</b>	<b>1474119,0</b>	<b>228086,6</b>	<b>35150,4</b>	<b>115265,1</b>	<b>552316,1</b>	<b>23587,9</b>	<b>230041,6</b>	<b>62232,7</b>	<b>22358,5</b>	<b>14679,6</b>
<b>Podregion białostocko- -suwalski Subregion</b>										
Powiaty: Powiats:										
augustowski .....	35450,6	4083,3	48,2	3445,7	15343,4	779,4	4147,0	2,0	15,3	7,1
białostocki .....	67235,2	11644,5	508,0	7975,7	13511,0	3293,5	21987,9	10,0	75,0	33,0
bielski .....	42088,0	9180,9	167,9	5688,7	16002,2	706,6	3197,2	-	17,2	9,5
hajnowski .....	29725,9	3739,9	73,8	3343,3	10291,2	475,1	4132,9	-	40,3	23,9
moniecki .....	22379,3	2168,4	164,5	3236,1	4745,3	490,3	1858,0	1,5	42,0	19,1
sejneński .....	13533,2	1390,1	22,2	1621,8	3822,6	381,0	892,4	2,0	23,8	13,2
siemiatycki .....	28654,6	8722,3	252,2	3787,8	7949,4	328,3	2365,5	2,0	28,7	21,4
sokólski .....	38626,8	5959,2	213,4	5269,4	13873,9	1305,2	1830,8	10,0	54,9	85,0
suwalski .....	16910,8	4109,1	70,9	3332,7	1442,5	951,3	3056,8	2,0	15,3	15,4
Miasta na prawach powiatu: Cities with powiat status:										
Białystok .....	674477,5	105427,3	23246,9	42393,9	280877,4	6581,4	110187,2	24355,9	9950,7	5630,2
Suwałki .....	218249,1	28114,9	4052,8	9095,3	73117,3	1538,5	40283,9	27151,7	5991,4	7055,5
<b>Podregion łomżyński Subregion</b>										
Powiaty: Powiats:										
grajewski .....	25684,0	2811,5	103,8	2591,4	11681,4	810,1	2088,9	-	47,5	33,9
kolneński .....	17131,8	2767,6	124,6	2328,7	4946,0	409,5	547,3	-	36,4	733,8
łomżyński .....	18286,2	4026,7	25,4	3374,6	3286,7	884,4	2088,4	237,7	815,2	56,1
wysokomazowiecki ..	39188,3	9364,2	630,5	3642,4	13863,5	2859,9	3036,1	-	88,1	27,0
zambrowski .....	26342,1	4504,3	61,0	2617,7	9944,4	726,1	1867,3	-	45,0	4,6
Miasto na prawach powiatu: City with powiat status:										
Łomża .....	160155,6	20072,3	5384,2	11519,9	67617,9	1067,1	26474,1	10457,8	5071,6	911,0

TABL. 5 (64). WYDATKI BUDŻETÓW POWIATÓW I MIAST NA PRAWACH POWIATU WEDŁUG DZIAŁÓW W 2005 R. (dok.)

EXPENDITURE OF POWIATS AND CITIES WITH POWIAT STATUS BUDGETS BY DIVISION IN 2005 (cont.)

WYSZCZEGÓLNIENIE SPECIFICATION	Ogółem Total	W tym Of which								
		transport i łączność transport and communication	gospodarka mieszkaniowa dwelling economy	administracja publiczna public administration	oświata i wycho- wanie education	ochrona zdrowia health care	pomoc społeczna social assistance	gospodarka komunalna i ochrona środowiska municipal economy and environmental protection	kultura i ochrona dziedzictwa narodowego culture and national heritage	kultura fizyczna i sport physical education and sport
W % DOCHODÓW OGÓŁEM IN % OF TOTAL REVENUE										
<b>WOJEWÓDZTWO VOIVODSHIP</b>	<b>100,0</b>	<b>15,5</b>	<b>2,4</b>	<b>7,8</b>	<b>37,5</b>	<b>1,6</b>	<b>15,6</b>	<b>4,2</b>	<b>1,5</b>	<b>1,0</b>
<b>Podregion białostocko- -suwalski Subregion</b>										
Powiaty: Powiats:										
augustowski .....	100,0	11,5	0,1	9,7	43,3	2,2	11,7	0,0	0,0	0,0
białostocki .....	100,0	17,3	0,8	11,9	20,1	4,9	32,7	0,0	0,1	0,0
bielski .....	100,0	21,8	0,4	13,5	38,0	1,7	7,6	-	0,0	0,0
hajnowski .....	100,0	12,6	0,2	11,2	34,6	1,6	13,9	-	0,1	0,1
moniecki .....	100,0	9,7	0,7	14,5	21,2	2,2	8,3	0,0	0,2	0,1
sejneński .....	100,0	10,3	0,2	12,0	28,2	2,8	6,6	0,0	0,2	0,1
siemiatycki .....	100,0	30,4	0,9	13,2	27,7	1,1	8,3	0,0	0,1	0,1
sokólski .....	100,0	15,4	0,6	13,6	35,9	3,4	4,7	0,0	0,1	0,2
suwalski .....	100,0	24,3	0,4	19,7	8,5	5,6	18,1	0,0	0,1	0,1
Miasta na prawach powiatu: Cities with powiat status:										
Białystok .....	100,0	15,6	3,4	6,3	41,6	1,0	16,3	3,6	1,5	0,8
Suwałki .....	100,0	12,9	1,9	4,2	33,5	0,7	18,5	12,4	2,7	3,2
<b>Podregion łomżyński Subregion</b>										
Powiaty: Powiats:										
grajewski .....	100,0	10,9	0,4	10,1	45,5	3,2	8,1	-	0,2	0,1
kolneński .....	100,0	16,2	0,7	13,6	28,9	2,4	3,2	-	0,2	4,3
łomżyński .....	100,0	22,0	0,1	18,5	18,0	4,8	11,4	1,3	4,5	0,3
wysokomazowiecki ...	100,0	23,9	1,6	9,3	35,4	7,3	7,7	-	0,2	0,1
zambrowski .....	100,0	17,1	0,2	9,9	37,8	2,8	7,1	-	0,2	0,0
Miasto na prawach powiatu: City with powiat status:										
Łomża .....	100,0	12,5	3,4	7,2	42,2	0,7	16,5	6,5	3,2	0,6



TABL. 6 (65). WYDATKI BUDŻETÓW GMIN<sup>a</sup> WEDŁUG RODZAJÓW W 2005 R.  
EXPENDITURE OF GMINAS BUDGETS<sup>a</sup> BY TYPE IN 2005

WYSZCZEGÓLNIENIE SPECIFICATION	Ogółem Grand total	W tym Of which							
		dotacje allocations	świadczenia na rzecz osób fizycznych benefits for natural persons	wydatki bieżące jednostek budżetowych current expenditure of budgetary entities				wydatki majątkowe property expenditure	
				razem total	w tym of which			razem total	w tym inwestycyjne <sup>b</sup> of which investment expenditure <sup>b</sup>
					wynagrodzenia wages and salaries	składki na obowiązkowe ubezpieczenia społeczne i Fundusz Pracy contributions to compulsory social security and the Labour Fund	zakup materiałów i usług purchase of materials and services		
w tys. zł in thous. zł									
<b>WOJEWÓDZTWO VOIVODSHIP</b>	<b>1334696,9</b>	<b>57634,6</b>	<b>212042,9</b>	<b>789448,0</b>	<b>447089,7</b>	<b>90271,0</b>	<b>206005,9</b>	<b>264751,1</b>	<b>264564,3</b>
<b>PODREGION BIAŁO- STOCKO-SUWAŁSKI SUBREGION</b>									
POWIAT AUGUSTOWSKI:									
<b>Gmina miejska Urban gmina</b>									
Augustów .....	56294,8	3029,3	7645,7	34605,4	17503,8	3464,4	11750,6	10424,6	10424,6
<b>Gmina miejsko-wiejska Urban-rural gmina</b>									
Lipsk .....	9547,2	370,5	2323,8	6356,0	3698,8	808,0	1375,1	367,9	367,9
<b>Gminy wiejskie Rural gminas</b>									
Augustów .....	11808,4	508,8	1473,8	6898,8	4009,4	833,1	1633,3	2836,7	2836,7
Bargłów Kościelny .....	8468,7	288,7	1602,4	5825,8	3047,7	619,1	1624,1	681,9	681,9
Nowinka .....	5797,5	183,1	808,1	3242,4	1862,9	384,4	760,0	1505,2	1505,2
Płaska .....	5272,7	4,0	733,8	3396,3	2005,6	389,2	841,0	1090,6	1090,6
Sztabin .....	12163,2	416,9	1648,6	5529,5	3132,1	632,9	1181,8	4461,5	4461,5
POWIAT BIAŁOSTOCKI:									
<b>Gminy miejsko-wiejskie Urban-rural gminas</b>									
Choroszcz .....	19269,6	1076,4	2983,9	10484,3	5606,5	1106,6	3156,6	4599,5	4599,5
Czarna Białostocka .....	18303,8	512,7	3521,0	10556,7	6000,4	1158,0	2795,7	3474,6	3474,6
Łapy .....	31088,7	1252,5	6301,4	20697,8	13299,4	2664,1	3735,3	2460,3	2460,3
Supraśl .....	19494,8	1213,7	2522,7	8673,7	4547,1	942,0	2570,5	7001,6	7001,6
Suraż .....	4495,8	141,2	438,7	2667,3	1501,4	303,0	719,2	1161,9	1161,9
Tykocin .....	10666,5	665,7	1835,2	6753,3	3907,4	809,6	1568,0	1366,4	1365,4
Wasilków .....	18373,2	111,2	3031,8	11125,5	6268,5	1275,6	2651,6	4034,6	4034,3
Zabłudów .....	19723,1	657,3	3262,6	12349,1	6701,2	1396,0	3432,0	3420,3	3420,3

a Bez wydatków gmin mających również status miasta na prawach powiatu. b Łącznie z dotacjami na finansowanie zadań inwestycyjnych zakładów budżetowych, gospodarstw pomocniczych, środków specjalnych i funduszy celowych.

a Excluding expenditure of gminas which are also cities with powiat status. b Including allocations for financing investment tasks of budgetary establishments, auxiliary units, special funds and appropriated funds.

TABL. 6 (65). **WYDATKI BUDŻETÓW GMIN<sup>a</sup> WEDŁUG RODZAJÓW W 2005 R. (cd.)**  
**EXPENDITURE OF GMINAS BUDGETS<sup>a</sup> BY TYPE IN 2005 (cont.)**

WYSZCZEGÓLNIENIE SPECIFICATION	Ogółem Grand total	W tym Of which							
		dotacje allocations	świadczenia na rzecz osób fizycznych benefits for natural persons	wydatki bieżące jednostek budżetowych current expenditure of budgetary entities				wydatki majątkowe property expenditure	
				razem total	w tym of which			razem total	w tym inwestycyjne <sup>b</sup> of which investment expenditure <sup>b</sup>
					wynagrodzenia wages and salaries	składki na obowiązkowe ubezpieczenia społeczne i Fundusz Pracy contributions to compulsory social security and the Labour Fund	zakup materiałów i usług purchase of materials and services		
w tys. zł in thous. zł									
POWIAT BIAŁOSTOCKI (dok.) (cont.)									
<b>Gminy wiejskie</b> Rural gminas									
Dobrzyniewo Duże .....	15782,0	605,0	1740,9	8417,9	4095,1	818,1	3066,2	4946,8	4946,8
Gródek .....	10574,4	603,4	1790,7	6084,7	3220,3	649,7	1708,6	2065,0	2065,0
Juchnowiec Kościelny ..	23719,1	636,8	3397,9	11132,3	6532,6	1327,7	2629,8	8501,7	8501,7
Michałowó .....	19554,5	1747,6	2557,2	10552,8	4089,1	817,3	5273,1	3385,5	3385,5
Poświętne .....	5292,0	100,0	761,1	3873,5	2196,6	435,6	1010,8	531,6	531,6
Turośń Kościelna .....	10151,1	169,4	1375,3	5914,2	3374,2	713,5	1510,5	2641,9	2641,9
Zawady .....	6204,5	268,7	682,1	3233,2	1892,3	357,4	812,0	1987,9	1987,9
POWIAT BIELSKI:									
<b>Gminy miejskie</b> Urban gminas									
Bielsk Podlaski .....	43028,6	5051,7	7497,2	23010,0	12649,3	2561,8	6134,8	7382,5	7382,5
Brańsk .....	9642,1	493,2	1132,1	5302,7	3164,8	643,8	1052,0	2664,7	2664,7
<b>Gminy wiejskie</b> Rural gminas									
Bielsk Podlaski .....	9735,2	284,3	1247,3	6699,5	3466,5	691,9	2172,1	1418,3	1418,3
Boćki .....	9823,9	180,5	980,7	4589,3	2650,7	534,3	1124,2	4017,3	4017,3
Brańsk .....	10358,1	351,6	1113,4	5597,6	3267,4	701,5	1274,5	3230,9	3230,9
Orla .....	3979,8	76,4	648,6	3225,5	1766,1	309,7	914,4	16,6	16,6
Rudka .....	3974,1	-	620,7	3185,3	1712,6	355,2	897,4	97,7	97,7
Wyszki .....	8895,1	258,4	1330,8	6512,7	3127,8	611,9	2152,3	627,7	627,7
POWIAT HAJNOWSKI:									
<b>Gmina miejska</b> Urban gmina									
Hajnówka .....	36563,3	4644,3	7517,7	16866,4	9844,1	2024,3	4098,0	7413,2	7413,2
<b>Gmina miejsko-wiejska</b> Urban-rural gmina									
Kleszczele .....	4779,0	266,3	733,2	3067,9	1506,2	302,6	1092,2	692,9	692,9

a Bez wydatków gmin mających również status miasta na prawach powiatu. b Łącznie z dotacjami na finansowanie zadań inwestycyjnych zakładów budżetowych, gospodarstw pomocniczych, środków specjalnych i funduszy celowych.

a Excluding expenditure of gminas which are also cities with powiat status. b Including allocations for financing investment tasks of budgetary establishments, auxiliary units, special funds and appropriated funds.

TABL. 6 (65). WYDATKI BUDŻETÓW GMIN<sup>a</sup> WEDŁUG RODZAJÓW W 2005 R. (cd.)  
EXPENDITURE OF GMINAS BUDGETS<sup>a</sup> BY TYPE IN 2005 (cont.)

WYSZCZEGÓLNIENIE SPECIFICATION	Ogółem <i>Grand total</i>	W tym <i>Of which</i>								
		dotacje <i>allocations</i>	świadczenia na rzecz osób fizycznych <i>benefits for natural persons</i>	wydatki bieżące jednostek budżetowych <i>current expenditure of budgetary entities</i>				wydatki majątkowe <i>property expenditure</i>		
				razem <i>total</i>	w tym <i>of which</i>			razem <i>total</i>	w tym inwestycyjne <sup>b</sup> <i>of which investment expenditure<sup>b</sup></i>	
					wynagrodzenia <i>wages and salaries</i>	składki na obowiązkowe ubezpieczenia społeczne i Fundusz Pracy <i>contributions to compulsory social security and the Labour Fund</i>	zakup materiałów i usług <i>purchase of materials and services</i>			
w tys. zł <i>in thous. zł</i>										
POWIAT HAJNOWSKI (dok.) <i>(cont.)</i>										
<b>Gminy wiejskie</b> <i>Rural gminas</i>										
Białowieża .....	4638,9	410,5	720,9	2994,5	1512,7	322,4	974,4	492,3	492,3	
Czeremcha .....	6087,6	683,4	991,4	3520,9	1948,0	375,3	1017,9	870,1	870,1	
Czyże .....	4293,2	108,4	388,4	2924,3	1635,1	318,2	832,0	815,6	815,6	
Dubicze Cerkiewne .....	2693,9	155,3	410,5	2125,5	1082,4	223,4	664,2	-	-	
Hajnówka .....	8377,5	62,4	1052,4	4446,1	2681,2	534,3	927,9	2789,7	2789,7	
Narew .....	9209,4	313,1	921,8	5117,3	2594,4	538,4	1740,2	2804,1	2804,1	
Narewka .....	8762,2	403,3	1199,4	5192,2	2713,2	525,8	1589,9	1916,7	1916,7	
POWIAT MONIECKI:										
<b>Gminy miejsko- wiejskie</b> <i>Urban-rural gminas</i>										
Goniądz .....	10190,6	355,0	1720,1	6093,5	3711,6	771,2	1226,2	1699,1	1699,1	
Knyszyn .....	7624,1	221,1	1452,8	5291,0	3349,1	680,4	996,2	544,3	544,3	
Mońki .....	23386,7	1760,9	4314,6	12912,4	8391,3	1676,2	2170,4	4340,3	4340,3	
<b>Gminy wiejskie</b> <i>Rural gminas</i>										
Jasionówka .....	5406,4	226,9	947,5	3246,4	1911,1	369,0	710,5	920,7	920,7	
Jaświły .....	8853,4	397,3	1463,9	6207,8	3275,9	668,1	1611,3	671,2	671,2	
Krypno .....	9563,0	182,9	1085,5	5318,6	2797,8	551,1	1499,6	2911,5	2911,5	
Trzcianné .....	10288,5	136,8	1054,9	5449,7	3324,5	633,7	1171,4	3559,7	3559,7	
POWIAT SEJNEŃSKI:										
<b>Gmina miejska</b> <i>Urban gmina</i>										
Sejny .....	9778,6	458,7	2223,0	6176,1	3845,9	727,6	1296,9	797,6	797,6	
<b>Gminy wiejskie</b> <i>Rural gminas</i>										
Giby .....	6036,2	26,8	937,0	3935,0	2320,3	464,4	899,0	1061,8	1061,8	
Krasnopol .....	6300,0	2,8	1217,4	4588,6	2577,4	527,5	1222,1	478,1	478,1	
Puńsk .....	10205,1	277,3	1126,8	5876,3	3219,6	674,1	1581,8	2858,4	2858,4	
Sejny .....	9379,4	2,8	1044,6	5242,8	3011,0	582,8	1173,8	3040,6	3040,6	

<sup>a</sup> Bez wydatków gmin mających również status miasta na prawach powiatu. <sup>b</sup> Łącznie z dotacjami na finansowanie zadań inwestycyjnych zakładów budżetowych, gospodarstw pomocniczych, środków specjalnych i funduszy celowych.

<sup>a</sup> Excluding expenditure of gminas which are also cities with powiat status. <sup>b</sup> Including allocations for financing investment tasks of budgetary establishments, auxiliary units, special funds and appropriated funds.

TABL. 6 (65). WYDATKI BUDŻETÓW GMIN<sup>a</sup> WEDŁUG RODZAJÓW W 2005 R. (cd.)  
EXPENDITURE OF GMINAS BUDGETS<sup>a</sup> BY TYPE IN 2005 (cont.)

WYSZCZEGÓLNIENIE SPECIFICATION	Ogółem Grand total	W tym Of which							
		dotacje allocations	świadczenia na rzecz osób fizycznych benefits for natural persons	wydatki bieżące jednostek budżetowych current expenditure of budgetary entities				wydatki majątkowe property expenditure	
				razem total	w tym of which			razem total	w tym inwestycyjne <sup>b</sup> of which investment expenditure <sup>b</sup>
					wynagrodzenia wages and salaries	składki na obowiązkowe ubezpieczenia społeczne i Fundusz Pracy contributions to compulsory social security and the Labour Fund	zakup materiałów i usług purchase of materials and services		
w tys. zł in thous. zł									
<b>POWIAT SIEMIATYCKI:</b>									
<b>Gmina miejska</b> Urban gmina									
Siemiatycze .....	22210,7	3416,1	3909,5	13443,7	8259,4	1620,8	2797,3	1349,9	1349,9
<b>Gmina miejsko-wiejska</b> Urban-rural gmina									
Drohiczyn .....	10802,8	510,9	1385,7	6598,5	3520,6	713,3	2033,5	2214,2	2214,2
<b>Gminy wiejskie</b> Rural gminas									
Dziadkowice .....	5646,5	121,7	746,1	3371,5	2092,2	431,1	630,3	1383,3	1383,3
Grodzisk .....	6915,4	44,0	912,8	4758,5	2721,6	542,7	1289,6	1181,1	1181,1
Mielnik .....	10596,1	1380,0	673,6	5519,5	2470,6	496,5	2338,1	2221,3	2221,3
Milejczyce .....	3711,6	-	481,4	2777,7	1721,5	311,6	621,7	450,0	450,0
Nurzec-Stacja .....	6933,3	4,2	1395,4	4827,2	2954,1	591,6	857,4	580,3	580,3
Perlejewo .....	5286,8	43,3	595,1	3267,8	1914,8	376,7	776,9	1372,2	1372,2
Siemiatycze .....	11123,5	112,0	1307,1	5834,7	3380,4	668,4	1511,6	3844,9	3844,9
<b>POWIAT SOKÓLSKI:</b>									
<b>Gminy miejsko-wiejskie</b> Urban-rural gminas									
Dąbrowa Białostocka ....	24876,8	1782,7	4086,6	11172,9	6701,6	1308,3	2348,8	7740,7	7740,7
Sokółka .....	37390,5	3621,6	8390,4	22488,3	13477,9	2720,6	5342,4	2584,9	2584,9
Suchowola .....	12689,1	394,0	1616,4	8456,3	4096,3	859,2	2482,2	2107,0	2107,0
<b>Gminy wiejskie</b> Rural gminas									
Janów .....	7160,6	88,8	830,9	5160,3	3032,9	603,3	1032,0	989,8	989,8
Korycin .....	7016,2	220,0	906,6	3775,6	1983,0	391,3	1050,5	1998,8	1998,8
Krynki .....	5384,5	215,7	1175,6	3484,2	2131,1	441,0	675,9	449,4	449,4
Kuźnica .....	6915,6	651,2	1244,0	4497,6	2662,0	545,6	1030,5	478,9	478,9
Nowy Dwór .....	4321,5	342,0	858,7	2685,8	1648,2	341,2	597,8	361,7	361,7
Sidra .....	6361,7	153,4	956,1	4212,0	2430,1	507,8	1068,0	1032,3	1032,3
Szudziałowo .....	4979,9	275,0	844,5	3286,1	1840,5	387,0	904,0	536,7	536,7

a Bez wydatków gmin mających również status miasta na prawach powiatu. b Łącznie z dotacjami na finansowanie zadań inwestycyjnych zakładów budżetowych, gospodarstw pomocniczych, środków specjalnych i funduszy celowych.

a Excluding expenditure of gminas which are also cities with powiat status. b Including allocations for financing investment tasks of budgetary establishments, auxiliary units, special funds and appropriated funds.

TABL. 6 (65). WYDATKI BUDŻETÓW GMIN<sup>a</sup> WEDŁUG RODZAJÓW W 2005 R. (cd.)  
EXPENDITURE OF GMINAS BUDGETS<sup>a</sup> BY TYPE IN 2005 (cont.)

WYSZCZEGÓLNIENIE SPECIFICATION	Ogółem Grand total	W tym Of which							
		dotacje allocations	świadczenia na rzecz osób fizycznych benefits for natural persons	wydatki bieżące jednostek budżetowych current expenditure of budgetary entities				wydatki majątkowe property expenditure	
				razem total	w tym of which			razem total	w tym inwestycyjne <sup>b</sup> of which investment expenditure <sup>b</sup>
					wynagrodzenia wages and salaries	składki na obowiązkowe ubezpieczenia społeczne i Fundusz Pracy contributions to compulsory social security and the Labour Fund	zakup materiałów i usług purchase of materials and services		
w tys. zł in thous. zł									
POWIAT SUWAŃSKI:									
<b>Gminy wiejskie</b> Rural gminas									
Bakałarzewo .....	6163,7	8,0	929,4	3490,9	2024,9	415,8	877,5	1721,5	1721,5
Filipów .....	8744,1	25,5	2173,0	4888,0	2936,3	595,7	1075,0	1619,9	1619,9
Jeleniewo .....	6390,7	246,3	1257,3	3295,1	1939,0	398,1	773,6	1576,0	1576,0
Przerośl .....	6279,2	11,0	1332,1	4515,3	2571,2	526,9	1078,4	350,6	350,6
Raczki .....	10156,5	376,3	2024,9	6462,8	3772,8	790,4	1486,5	1218,2	1218,2
Rutka-Tartak .....	4872,0	-	806,6	2315,6	1389,8	281,6	504,9	1731,8	1731,8
Suwałki .....	11242,3	227,4	2086,0	6350,6	3154,9	653,3	2191,7	2549,7	2549,7
Szypliszki .....	9169,9	195,6	1474,0	5520,8	3082,8	650,9	1432,5	1964,0	1964,0
Wiżajny .....	4464,4	1,5	812,0	3472,4	1874,6	411,2	908,9	84,4	84,4
<b>PODREGION ŁOMŻYŃSKI</b> SUBREGION									
POWIAT GRAJEWSKI:									
<b>Gmina miejska</b> Urban gmina									
Grajewo .....	38278,4	1436,7	6940,0	23886,3	14059,0	2838,0	5609,0	5836,8	5794,3
<b>Gminy miejsko-wiejskie</b> Urban-rural gminas									
Rajgród .....	13650,0	656,5	1872,4	5945,2	3181,5	679,8	1785,2	4966,3	4966,3
Szczuczyn .....	12384,6	50,0	2380,8	7272,4	4452,7	927,6	1517,4	2557,3	2557,3
<b>Gminy wiejskie</b> Rural gminas									
Grajewo .....	12426,1	-	1733,4	6440,3	3503,8	718,1	1905,6	4103,5	4103,5
Radziłów .....	9181,6	352,2	1295,6	5292,2	3041,0	621,6	1364,4	2183,4	2183,4
Wąsosz .....	5739,1	-	1283,2	4305,7	2636,4	533,4	889,6	123,0	123,0

a Bez wydatków gmin mających również status miasta na prawach powiatu. b Łącznie z dotacjami na finansowanie zadań inwestycyjnych zakładów budżetowych, gospodarstw pomocniczych, środków specjalnych i funduszy celowych.

a Excluding expenditure of gminas which are also cities with powiat status. b Including allocations for financing investment tasks of budgetary establishments, auxiliary units, special funds and appropriated funds.

TABL. 6 (65). WYDATKI BUDŻETÓW GMIN<sup>a</sup> WEDŁUG RODZAJÓW W 2005 R. (cd.)  
EXPENDITURE OF GMINAS BUDGETS<sup>a</sup> BY TYPE IN 2005 (cont.)

WYSZCZEGÓLNIENIE SPECIFICATION	Ogółem Grand total	W tym Of which							
		dotacje allocations	świadczenia na rzecz osób fizycznych benefits for natural persons	wydatki bieżące jednostek budżetowych current expenditure of budgetary entities				wydatki majątkowe property expenditure	
				razem total	w tym of which			razem total	w tym inwestycyjne <sup>b</sup> of which investment expenditure <sup>b</sup>
					wynagrodzenia wages and salaries	składki na obowiązkowe ubezpieczenia społeczne i Fundusz Pracy contributions to compulsory social security and the Labour Fund	zakup materiałów i usług purchase of materials and services		
w tys. zł in thous. zł									
POWIAT KOLNEŃSKI:									
<b>Gmina miejska</b> Urban gmina									
Kolno .....	18705,2	796,8	3261,9	11525,3	6913,2	1326,3	2761,9	3016,2	3016,2
<b>Gmina miejsko-wiejska</b> Urban-rural gmina									
Stawiski .....	14341,1	183,0	2298,3	8293,6	4362,1	873,2	2743,8	3376,1	3376,1
<b>Gminy wiejskie</b> Rural gminas									
Grabowo .....	8154,6	101,7	1168,3	4798,7	2876,0	562,2	1151,2	2051,4	2051,4
Kolno .....	12943,5	304,7	2354,8	8693,2	5040,8	1034,5	2119,3	1533,2	1533,2
Mały Płock .....	9296,4	114,5	1444,8	6829,1	3905,4	792,9	1798,2	757,4	757,4
Turośl .....	11230,7	12,5	1794,3	7484,9	4193,4	848,1	2140,8	1881,0	1881,0
POWIAT ŁOMŻYŃSKI:									
<b>Gminy miejsko-wiejskie</b> Urban-rural gminas									
Jedwabne .....	9372,8	159,6	1807,2	5948,2	3738,4	686,8	1226,1	1383,0	1383,0
Nowogród .....	6448,8	269,0	1512,3	4392,8	2557,1	537,9	1063,4	238,1	238,1
<b>Gminy wiejskie</b> Rural gminas									
Łomża .....	15362,4	142,5	2532,3	9296,8	5480,9	1126,0	2316,0	3375,3	3375,3
Miastkowo .....	8838,8	9,2	1393,9	5060,4	2918,5	593,3	1353,0	2372,9	2371,9
Piątnica .....	16447,8	459,0	2407,3	11149,7	6881,9	1420,4	2424,5	2394,2	2394,2
Przytuły .....	3513,0	-	635,4	2518,5	1553,3	314,1	462,8	327,9	327,9
Śniadowo .....	7773,6	-	1016,3	6217,9	3779,2	785,1	1406,6	483,8	483,8
Wizna .....	6282,3	35,7	1089,8	5007,3	2706,8	559,0	1498,1	137,0	137,0
Zbójna .....	8031,9	404,5	2018,9	5146,2	3145,3	659,7	1094,5	244,9	243,9

<sup>a</sup> Bez wydatków gmin mających również status miasta na prawach powiatu. <sup>b</sup> Łącznie z dotacjami na finansowanie zadań inwestycyjnych zakładów budżetowych, gospodarstw pomocniczych, środków specjalnych i funduszy celowych.

<sup>a</sup> Excluding expenditure of gminas which are also cities with powiat status. <sup>b</sup> Including allocations for financing investment tasks of budgetary establishments, auxiliary units, special funds and appropriated funds.

TABL. 6 (65). WYDATKI BUDŻETÓW GMIN<sup>a</sup> WEDŁUG RODZAJÓW W 2005 R. (dok.)  
EXPENDITURE OF GMINAS BUDGETS<sup>a</sup> BY TYPE IN 2005 (cont.)

WYSZCZEGÓLNIENIE SPECIFICATION	Ogółem Grand total	W tym Of which							
		dotacje allocations	świadczenia na rzecz osób fizycznych benefits for natural persons	wydatki bieżące jednostek budżetowych current expenditure of budgetary entities				wydatki majątkowe property expenditure	
				razem total	w tym of which			razem total	w tym inwestycyjne <sup>b</sup> of which investment expenditure <sup>b</sup>
					wynagrodzenia wages and salaries	składki na obowiązkowe ubezpieczenia społeczne i Fundusz Pracy contributions to compulsory social security and the Labour Fund	zakup materiałów i usług purchase of materials and services		
w tys. zł in thous. zł									
POWIAT WYSOKO-MAZOWIECKI:									
<b>Gmina miejska</b> Urban gmina									
Wysokie Mazowieckie ..	18380,4	1494,3	1678,7	8212,0	4988,2	981,6	1810,5	6923,1	6923,1
<b>Gmina miejsko-wiejska</b> Urban-rural gmina									
Ciechanowiec .....	18921,5	988,1	2468,2	9076,7	4983,7	1007,9	2646,4	6228,8	6228,8
<b>Gminy wiejskie</b> Rural gminas									
Czyżew-Osada .....	10929,0	53,9	1425,3	8025,2	4189,2	863,0	2398,5	1414,9	1414,9
Klukowo .....	6763,8	-	988,6	5081,6	2724,4	558,6	1574,3	606,4	606,4
Kobylin-Borzymy .....	5079,2	56,3	700,4	3907,3	2247,3	473,7	922,6	408,8	408,8
Kulesze Kościelne .....	4764,3	-	692,0	3673,1	1930,6	389,8	1210,5	379,2	379,2
Nowe Piekuty .....	7083,5	318,1	881,3	4585,8	2563,4	525,7	1246,8	1286,5	1286,5
Sokoły .....	8966,1	280,6	1122,9	6356,9	3512,4	716,0	1815,9	1165,3	1165,3
Szepietowo .....	12279,8	283,6	1506,6	6452,7	3567,1	737,0	1801,8	4005,5	4005,5
Wysokie Mazowieckie ..	7346,8	-	1000,3	4030,0	2481,5	508,8	804,7	2308,7	2308,7
POWIAT ZAMBROWSKI:									
<b>Gmina miejska</b> Urban gmina									
Zambrów .....	36566,0	1284,0	7397,4	20317,1	11907,8	2336,5	5443,6	7496,2	7356,2
<b>Gminy wiejskie</b> Rural gminas									
Kołaki Kościelne .....	4510,6	183,9	663,9	2858,4	1571,0	327,2	721,8	790,7	789,7
Rutki .....	12351,3	24,3	1976,4	5850,0	3340,8	646,4	1593,2	4438,4	4438,4
Szumowo .....	8133,4	343,1	865,6	5967,3	3440,2	687,9	1530,6	919,9	919,9
Zambrów .....	12513,4	13,0	1689,5	6533,5	3379,3	685,4	2112,9	4261,2	4261,2

a Bez wydatków gmin mających również status miasta na prawach powiatu. b Łącznie z dotacjami na finansowanie zadań inwestycyjnych zakładów budżetowych, gospodarstw pomocniczych, środków specjalnych i funduszy celowych.

a Excluding expenditure of gminas which are also cities with powiat status. b Including allocations for financing investment tasks of budgetary establishments, auxiliary units, special funds and appropriated funds.

TABL. 7 (66). WYDATKI BUDŻETÓW GMIN<sup>a</sup> WEDŁUG DZIAŁÓW W 2005 R.  
EXPENDITURE OF GMINAS BUDGETS<sup>a</sup> BY DIVISION IN 2005

WYSZCZEGÓLNIENIE SPECIFICATION	Ogółem Total	W tym Of which								
		transport i łączność transport and communication	gospodarka mieszkaniowa dwelling economy	administracja publiczna public administration	oświata i wychowanie education	ochrona zdrowia health care	pomoc społeczna social assistance	gospodarka komunalna i ochrona środowiska municipal economy and environmental protection	kultura i dziedzictwa narodowego culture and national heritage	kultura fizyczna i sport physical education and sport
w tys. zł in thous. zł										
<b>WOJEWÓDZTWO VOIVODSHIP</b>	<b>1334696,9</b>	<b>122083,0</b>	<b>21605,6</b>	<b>153335,9</b>	<b>543072,2</b>	<b>9847,8</b>	<b>204367,0</b>	<b>92844,1</b>	<b>38019,0</b>	<b>20404,1</b>
<b>PODREGION BIAŁO-STOCKO-SUWALSKI SUBREGION</b>										
<b>POWIAT AUGUSTOWSKI:</b>										
<b>Gmina miejska Urban gmina</b>										
Augustów .....	56294,8	4998,7	3712,6	4747,4	19511,5	924,9	9201,3	2866,7	1728,9	1531,4
<b>Gmina miejsko-wiejska Urban-rural gmina</b>										
Lipsk .....	9547,2	232,2	10,0	1407,7	4183,1	40,5	2111,5	259,5	290,8	31,7
<b>Gminy wiejskie Rural gminas</b>										
Augustów .....	11808,4	2073,5	0,9	1325,3	5634,5	68,1	1381,4	61,6	508,8	8,0
Bargłów Kościelny .....	8468,7	609,5	220,1	1207,0	4180,5	48,6	1422,2	137,9	101,6	37,7
Nowinka .....	5797,5	827,4	-	902,4	2096,2	54,4	704,0	133,7	171,1	-
Płaska .....	5272,7	72,1	32,9	977,1	2845,8	66,9	669,9	53,4	110,9	0,9
Sztabin .....	12163,2	150,5	179,6	1303,1	3676,1	65,3	1538,4	238,8	227,9	6,5
<b>POWIAT BIAŁOSTOCKI:</b>										
<b>Gminy miejsko-wiejskie Urban-rural gminas</b>										
Choroszcz .....	19269,6	3229,8	928,3	1678,3	7765,7	90,3	2882,1	1089,0	464,4	48,1
Czarna Białostocka .....	18303,8	722,0	265,2	1742,3	6371,1	84,5	3598,6	3327,6	998,9	-
Łapy .....	31088,7	851,4	109,0	3241,7	14074,5	223,3	6847,5	2125,7	1212,1	372,2
Supraśl .....	19494,8	4454,8	326,8	2022,8	5804,8	185,1	2359,0	2416,4	560,0	136,9
Suraż .....	4495,8	88,8	23,5	770,7	2033,1	12,2	378,5	426,6	121,8	6,0
Tykocin .....	10666,5	547,0	52,8	1100,3	5201,2	128,7	1534,2	916,1	253,1	45,0
Wasilków .....	18373,2	1957,5	966,9	1954,8	6890,7	98,8	3102,7	1111,2	645,5	573,4
Zabłudów .....	19723,1	1704,2	31,3	1997,2	8823,6	171,0	2966,7	1568,9	565,2	69,9
<b>Gminy wiejskie Rural gminas</b>										
Dobrzyniewo Duże .....	15782,0	972,2	358,5	1793,4	7290,4	65,4	1532,7	564,6	263,0	448,9
Gródek .....	10574,4	527,0	185,7	1027,0	3578,1	53,2	1759,7	658,4	433,9	967,5
Juchnowiec Kościelny .....	23719,1	3287,6	263,2	1795,2	8568,8	119,4	2964,4	1006,8	203,2	199,1
Michałow .....	19554,5	4691,7	1371,0	1391,3	5327,3	108,7	2604,0	733,8	660,6	122,6
Poświętne .....	5292,0	269,3	83,2	879,5	2376,3	15,6	708,0	107,3	181,9	26,3
Turośń Kościelna .....	10151,1	159,8	367,9	1279,9	5419,4	37,0	1212,1	229,9	169,4	5,4
Zawady .....	6204,5	653,0	35,8	1017,2	3219,0	21,0	552,2	377,3	31,6	0,8

<sup>a</sup> Bez wydatków gmin mających również status miasta na prawach powiatu.  
<sup>a</sup> Excluding expenditure of gminas which are also cities with powiat status.



TABL. 7 (66). WYDATKI BUDŻETÓW GMIN<sup>a</sup> WEDŁUG DZIAŁÓW W 2005 R. (cd.)  
EXPENDITURE OF GMINAS BUDGETS<sup>a</sup> BY DIVISION IN 2005 (cont.)

WYSZCZEGÓLNIENIE SPECIFICATION	Ogółem Total	W tym Of which								
		transport i łączność transport and communication	gospodarka mieszkaniowa dwelling economy	administracja publiczna public administration	oświata i wycho- wanie education	ochrona zdrowia health care	pomoc społeczna social assistance	gospo- darka komu- nalna i ochro- na śro- dowiska municipal economy and environmental protection	kultura i ochrona dziedzictwa narodowego culture and national heritage	kultura fizyczna i sport physical education and sport
w tys. zł in thous. zł										
POWIAT BIELSKI:										
<b>Gminy miejskie</b> <i>Urban gminas</i>										
Bielsk Podlaski .....	43028,6	2263,9	559,4	3850,9	15165,4	603,3	8267,4	7998,6	1209,9	1481,0
Brańsk .....	9642,1	1356,3	373,6	817,5	3147,0	86,1	1015,4	2261,5	133,0	1,2
<b>Gminy wiejskie</b> <i>Rural gminas</i>										
Bielsk Podlaski .....	9735,2	1625,9	16,6	1650,2	3958,7	51,5	1074,4	349,6	236,9	8,4
Boćki .....	9823,9	2374,4	3,4	1907,6	2739,6	37,8	823,2	131,8	180,5	-
Brańsk .....	10358,1	1060,9	13,0	1201,2	5954,0	27,7	975,9	436,7	151,4	2,6
Orla .....	3979,8	204,0	6,8	785,5	1473,5	34,3	533,5	238,2	105,8	10,9
Rudka .....	3974,1	152,0	197,6	651,5	1895,8	10,4	511,1	55,4	36,5	1,0
Wyszki .....	8895,1	522,8	233,9	1353,7	3814,6	65,4	1127,4	750,3	71,5	3,6
POWIAT HAJNOWSKI:										
<b>Gmina miejska</b> <i>Urban gmina</i>										
Hajnówka .....	36563,3	6116,7	304,2	3033,8	13451,6	401,6	8359,0	1424,0	1125,7	1492,5
<b>Gmina miejsko-wiejska</b> <i>Urban-rural gmina</i>										
Kleszczele .....	4779,0	536,8	214,3	808,7	1288,1	25,1	675,0	288,6	182,1	24,9
<b>Gminy wiejskie</b> <i>Rural gminas</i>										
Białowieża .....	4638,9	93,2	8,4	843,6	2052,3	66,8	710,5	281,9	149,5	1,0
Czeremcha .....	6087,6	868,4	269,5	968,9	2128,7	47,3	966,1	288,6	182,7	47,8
Czyże .....	4293,2	164,7	-	601,7	1579,9	19,1	329,8	276,1	139,5	5,9
Dubicze Cerkiewne .....	2693,9	15,2	15,1	550,8	1035,7	82,3	321,3	229,7	155,3	-
Hajnówka .....	8377,5	426,8	7,7	1098,4	2698,8	32,7	951,4	428,2	113,9	0,2
Narew .....	9209,4	232,5	-	1184,8	2402,3	69,6	845,3	1060,4	376,1	0,9
Narewka .....	8762,2	591,0	430,3	1276,8	2812,0	111,0	1065,7	1529,2	363,9	93,5
POWIAT MONIECKI:										
<b>Gminy miejsko-wiejskie</b> <i>Urban-rural gminas</i>										
Goniądz .....	10190,6	1149,2	308,0	1332,2	4373,4	69,9	1519,7	490,9	164,5	16,0
Knyszyn .....	7624,1	122,7	7,5	1113,6	3661,7	100,1	1172,0	648,3	171,0	20,0
Mońki .....	23386,7	713,1	65,5	2359,9	10355,5	155,8	4625,2	3036,7	686,0	271,5
<b>Gminy wiejskie</b> <i>Rural gminas</i>										
Jasionówka .....	5406,4	920,5	22,7	755,2	1890,3	14,5	808,5	111,1	189,0	0,7
Jaświły .....	8853,4	363,2	354,4	1218,8	3819,9	40,1	1371,2	163,8	335,0	11,3
Krypno .....	9563,0	137,0	41,0	861,9	3250,5	38,3	1007,6	3705,9	202,2	26,3
Trzcianne .....	10288,5	99,4	53,3	1194,6	3445,9	38,9	968,0	333,6	136,8	612,3

a Bez wydatków gmin mających również status miasta na prawach powiatu.  
a Excluding expenditure of gminas which are also cities with powiat status.

TABL. 7 (66). WYDATKI BUDŻETÓW GMIN<sup>a</sup> WEDŁUG DZIAŁÓW W 2005 R. (cd.)  
EXPENDITURE OF GMINAS BUDGETS<sup>a</sup> BY DIVISION IN 2005 (cont.)

WYSZCZEGÓLNIENIE SPECIFICATION	Ogółem Total	W tym Of which								
		transport i łączność transport and communication	gospodarka mieszkaniowa dwelling economy	administracja publiczna public administration	oświata i wychoowanie education	ochrona zdrowia health care	pomoc społeczna social assistance	gospodarka komunalna i ochrona środowiska municipal economy and environmental protection	kultura i dziedzictwa narodowego culture and national heritage	kultura fizyczna i sport physical education and sport
w tys. zł in thous. zł										
POWIAT SEJNEŃSKI:										
<b>Gmina miejska</b> <i>Urban gmina</i>										
Sejny .....	9778,6	61,2	32,7	1729,2	3709,5	159,8	2293,9	607,5	394,7	278,5
<b>Gminy wiejskie</b> <i>Rural gminas</i>										
Giby .....	6036,2	108,1	45,3	1053,1	2171,2	18,8	857,3	187,6	111,0	13,8
Krasnopol .....	6300,0	595,5	0,7	865,0	2791,5	34,8	1133,8	210,0	159,1	1,9
Puńsk .....	10205,1	979,4	61,7	855,7	3901,4	56,3	920,5	2217,9	602,6	0,2
Sejny .....	9379,4	2835,5	1,7	1148,9	3055,3	15,7	1042,8	369,0	70,5	-
POWIAT SIEMIATYCKI:										
<b>Gmina miejska</b> <i>Urban gmina</i>										
Siemiatycze .....	22210,7	1044,1	121,4	2813,6	9715,6	244,7	4175,1	1541,3	1144,8	557,0
<b>Gmina miejsko-wiejska</b> <i>Urban-rural gmina</i>										
Drohiczyn .....	10802,8	1026,0	209,3	1128,1	4304,1	57,9	1280,1	1607,9	515,3	6,5
<b>Gminy wiejskie</b> <i>Rural gminas</i>										
Dziadkowie .....	5646,5	1339,2	9,4	661,7	2321,6	118,9	632,2	89,2	106,7	0,5
Grodzisk .....	6915,4	961,6	15,2	869,6	3648,0	32,3	715,2	156,3	53,7	6,1
Mielnik .....	10596,1	2023,4	2,1	2088,9	2034,9	100,6	586,9	782,7	1112,8	591,8
Milejczyce .....	3711,6	484,6	146,4	836,6	1407,2	19,6	480,6	56,9	67,5	13,9
Nurzec-Stacja .....	6933,3	500,8	147,0	1058,4	2718,7	69,4	1341,6	139,6	177,3	14,4
Perlejewo .....	5286,8	832,6	103,5	627,0	2872,9	34,7	516,0	73,7	43,3	0,5
Siemiatycze .....	11123,5	3235,6	7,2	1114,3	4457,2	43,4	1245,7	178,1	165,6	6,3
POWIAT SOKÓLSKI:										
<b>Gminy miejsko-wiejskie</b> <i>Urban-rural gminas</i>										
Dąbrowa Białostocka ...	24876,8	979,5	44,4	1726,5	10206,3	93,6	4066,4	5879,6	538,0	66,4
Sokółka .....	37390,5	3021,0	215,1	3297,0	15532,6	289,7	8414,2	1606,6	1126,0	1510,8
Suchowola .....	12689,1	1111,8	397,4	1505,4	5437,0	108,3	1435,3	1183,2	429,0	259,9
<b>Gminy wiejskie</b> <i>Rural gminas</i>										
Janów .....	7160,6	113,7	248,0	1079,9	2939,0	63,5	840,8	456,2	88,8	80,8
Korycin .....	7016,2	210,5	40,2	1063,0	2070,0	39,1	912,7	1499,0	185,0	35,0
Krynki .....	5384,5	371,5	5,3	1030,1	1859,3	22,6	1135,3	165,8	140,0	74,5
Kuźnica .....	6915,6	188,5	69,7	898,2	3181,8	31,2	1075,0	218,8	238,4	40,0
Nowy Dwór .....	4321,5	120,3	3,7	901,1	1647,9	13,7	740,4	466,9	122,0	9,8
Sidra .....	6361,7	98,9	64,7	984,6	2898,9	36,5	856,9	426,5	118,4	3,6
Szudziałowo .....	4979,9	210,9	9,3	870,8	1932,9	25,0	762,6	547,1	213,0	8,9

a Bez wydatków gmin mających również status miasta na prawach powiatu.  
a Excluding expenditure of gminas which are also cities with powiat status.

TABL. 7 (66). WYDATKI BUDŻETÓW GMIN<sup>a</sup> WEDŁUG DZIAŁÓW W 2005 R. (cd.)  
EXPENDITURE OF GMINAS BUDGETS<sup>a</sup> BY DIVISION IN 2005 (cont.)

WYSZCZEGÓLNIENIE SPECIFICATION	Ogółem Total	W tym Of which								
		transport i łącz- ność transport and commu- nication	gospo- darka miesz- kaniowa dwelling economy	admini- stracja publiczna public adminis- tration	oświata i wycho- wanie education	ochrona zdrowia health care	pomoc społe- czna social assis- sance	gospo- darka komu- nalna i ochro- na śro- dowiska municipal economy and environ- mental protection	kultura i ochrona dziedzic- stwa narod- owego culture and national heritage	kultura fizyczna i sport physical educa- tion and sport
w tys. zł in thous. zł										
<b>POWIAT SUWAŃSKI:</b>										
<b>Gminy wiejskie</b> <i>Rural gminas</i>										
Bakałarzewo .....	6163,7	550,1	-	721,2	2300,5	30,3	853,3	567,1	898,6	1,7
Filipów .....	8744,1	132,4	-	1107,9	4433,5	131,5	1982,6	162,1	176,5	20,0
Jeleniewo .....	6390,7	195,2	13,4	858,7	2196,3	32,1	1050,5	148,9	112,7	1,5
Przerośl .....	6279,2	334,3	159,5	1038,1	2762,3	52,0	1086,6	102,3	221,6	-
Raczki .....	10156,5	824,5	148,1	1133,7	4844,2	39,6	1787,1	388,3	208,8	69,2
Rutka-Tartak .....	4872,0	1564,2	73,1	906,2	1272,2	12,6	714,6	17,5	68,6	0,1
Suwałki .....	11242,3	895,4	49,4	1508,0	3916,9	45,1	1996,6	174,3	179,2	11,2
Szypłiszki .....	9169,9	657,1	144,2	1083,2	4404,6	59,1	1372,3	77,5	194,6	7,0
Wiżajny .....	4464,4	122,2	66,6	767,6	2081,6	40,8	707,7	75,4	249,0	63,1
<b>PODREGION ŁOMŻYŃSKI</b> <i>SUBREGION</i>										
<b>POWIAT GRAJEWSKI:</b>										
<b>Gmina miejska</b> <i>Urban gmina</i>										
Grajewo .....	38278,4	1229,1	825,9	3245,0	15915,9	263,6	8228,0	2699,9	2712,9	1851,3
<b>Gminy miejsko-wiejskie</b> <i>Urban-rural gminas</i>										
Rajgród .....	13650,0	212,3	148,1	1238,2	6580,1	76,1	1750,1	216,6	151,4	6,0
Szczuczyn .....	12384,6	785,5	123,2	1350,5	4370,8	59,0	2125,5	854,3	313,3	69,9
<b>Gminy wiejskie</b> <i>Rural gminas</i>										
Grajewo .....	12426,1	3325,9	15,3	1673,3	3902,3	57,8	1699,7	274,8	76,8	5,6
Radziłów .....	9181,6	1366,7	78,7	1050,0	3830,2	30,9	1041,5	328,1	86,0	13,7
Wąsosz .....	5739,1	136,4	16,5	1203,9	2432,1	10,9	1172,6	193,4	226,5	0,1
<b>POWIAT KOLNEŃSKI:</b>										
<b>Gmina miejska</b> <i>Urban gmina</i>										
Kolno .....	18705,2	257,3	125,1	2087,9	10062,4	167,6	3513,0	956,2	626,8	68,3
<b>Gmina miejsko-wiejska</b> <i>Urban-rural gmina</i>										
Stawiski .....	14341,1	3928,7	17,7	1373,7	4893,2	58,5	1909,7	921,1	183,0	19,2
<b>Gminy wiejskie</b> <i>Rural gminas</i>										
Grabowo .....	8154,6	650,1	116,9	870,9	3121,3	10,4	971,5	395,7	85,2	-
Kolno .....	12943,5	1271,8	168,3	1430,8	5985,0	40,6	2492,3	374,3	242,6	18,7
Mały Płock .....	9296,4	495,2	83,8	1210,9	4555,5	78,8	1215,4	465,0	271,8	19,2
Turośl .....	11230,7	982,4	-	987,6	5611,4	62,4	1486,2	445,0	252,0	9,6

<sup>a</sup> Bez wydatków gmin mających również status miasta na prawach powiatu.  
<sup>a</sup> Excluding expenditure of gminas which are also cities with powiat status.

TABL. 7 (66). WYDATKI BUDŻETÓW GMIN<sup>a</sup> WEDŁUG DZIAŁÓW W 2005 R. (dok.)  
EXPENDITURE OF GMINAS BUDGETS<sup>a</sup> BY DIVISION IN 2005 (cont.)

WYSZCZEGÓLNIENIE SPECIFICATION	Ogółem Total	W tym Of which								
		transport i łączność transport and communication	gospodarka mieszkaniowa dwelling economy	administracja publiczna public administration	oświata i wychowanie education	ochrona zdrowia health care	pomoc społeczna social assistance	gospodarka komunalna i ochrona środowiska municipal economy and environmental protection	kultura i dziedzictwa narodowego culture and national heritage	kultura fizyczna i sport physical education and sport
w tys. zł in thous. zł										
POWIAT ŁOMŻYŃSKI:										
<b>Gminy miejsko-wiejskie</b> Urban-rural gminas										
Jedwabne .....	9372,8	55,1	100,6	1436,6	4902,5	61,5	1411,7	512,9	209,1	1,3
Nowogród .....	6448,8	242,9	95,8	890,5	2690,1	41,3	1371,4	301,5	269,0	1,2
<b>Gminy wiejskie</b> Rural gminas										
Łomża .....	15362,4	1735,9	99,8	1575,8	7534,9	65,0	2311,7	653,3	501,7	18,1
Miastkowo .....	8838,8	540,8	7,0	1061,2	4037,5	25,2	1211,4	251,1	280,1	48,7
Piątnica .....	16447,8	563,6	24,1	1795,6	8289,7	70,0	2095,9	627,5	336,5	1483,8
Przytuły .....	3513,0	21,8	1,3	490,1	1735,2	10,2	533,3	182,8	21,0	305,4
Śniadowo .....	7773,6	144,5	20,7	1244,1	4498,0	44,0	883,3	215,6	297,6	69,7
Wizna .....	6282,3	238,5	5,4	841,8	3018,9	32,8	866,1	444,0	162,5	37,4
Zbójna .....	8031,9	184,9	18,1	1092,6	3487,5	17,4	1614,8	247,3	404,5	0,8
POWIAT WYSOKO-MAZOWIECKI:										
<b>Gmina miejska</b> Urban gmina										
Wysokie Mazowieckie	18380,4	1936,5	927,5	1183,8	6653,9	197,1	1747,9	2015,5	543,0	2743,7
<b>Gmina miejsko-wiejska</b> Urban-rural gmina										
Ciechanowiec .....	18921,5	604,9	100,3	1988,6	6292,6	106,2	2086,8	3703,2	381,3	-
<b>Gminy wiejskie</b> Rural gminas										
Czyżew-Osada .....	10929,0	877,4	120,6	1503,3	4932,1	68,4	1177,5	719,7	277,9	88,6
Klukowo .....	6763,8	330,8	28,1	875,4	3410,8	68,2	808,6	226,2	483,3	-
Kobylin-Borzymy .....	5079,2	432,2	-	632,0	2767,4	28,2	540,2	193,5	53,5	2,0
Kulesze Kościelne .....	4764,3	319,8	41,4	717,2	2246,9	15,6	618,9	488,8	63,8	0,7
Nowe Piekuty .....	7083,5	730,2	250,7	925,7	3416,4	28,5	709,7	507,3	12,5	3,9
Sokoły .....	8966,1	1358,2	147,4	1261,4	4372,6	63,6	954,0	280,6	139,7	24,4
Szepietowo .....	12279,8	2712,8	75,4	1167,8	5111,7	47,4	1432,7	820,2	260,7	57,9
Wysokie Mazowieckie	7346,8	1889,0	3,1	937,3	3018,3	31,0	904,9	119,8	55,4	1,2
POWIAT ZAMBROWSKI:										
<b>Gmina miejska</b> Urban gmina										
Zambrów .....	36566,0	1883,1	1889,5	2836,6	17023,6	599,2	7771,4	1969,3	725,0	852,0
<b>Gminy wiejskie</b> Rural gminas										
Kołaki Kościelne .....	4510,6	623,5	15,5	613,9	1989,1	18,4	577,3	73,3	37,8	-
Rutki .....	12351,3	2813,1	5,5	1104,8	3651,6	23,0	1673,3	363,3	81,2	32,2
Szumowo .....	8133,4	936,8	180,7	1513,2	3673,3	43,0	750,6	215,1	182,8	8,0
Zambrów .....	12513,4	3345,1	40,6	1609,3	4764,2	140,5	1639,5	277,1	74,5	15,0

<sup>a</sup> Bez wydatków gmin mających również status miasta na prawach powiatu.  
<sup>a</sup> Excluding expenditure of gminas which are also cities with powiat status.

TABL. 8 (67). **DOCHODY I WYDATKI BUDŻETÓW POWIATÓW I MIAST NA PRAWACH POWIATU NA 1 MIESZKAŃCA W 2005 R.**  
**REVENUE AND EXPENDITURE OF POWIATS AND CITIES WITH POWIAT STATUS BUDGETS PER CAPITA IN 2005**

WYSZCZEGÓLNIENIE SPECIFICATION	Dochody <i>Revenue</i>		Wydatki <i>Expenditure</i>		
	ogółem <i>total</i>	w tym własne <i>of which own revenue</i>	ogółem <i>total</i>	w tym <i>of which</i>	
				bieżące <i>current expenditure</i>	inwestycyjne <sup>a</sup> <i>investment expenditure<sup>a</sup></i>
w zł <i>in zł</i>					
<b>WOJEWÓDZTWO</b> ..... <i>VOIVODSHIP</i>	<b>1194,05</b>	<b>494,08</b>	<b>1227,41</b>	<b>724,65</b>	<b>211,13</b>
<b>Podregion białostocko-suwalski</b> <i>Subregion</i>					
Powiaty: <i>Powiats:</i>					
augustowski .....	597,27	124,48	600,60	402,46	90,81
białostocki .....	471,49	156,38	482,20	361,64	73,79
bielski .....	676,27	148,58	695,05	510,73	148,59
hajnowski .....	546,89	110,53	610,84	473,75	75,33
moniecki .....	492,69	91,92	517,58	353,18	135,04
sejneński .....	648,07	119,78	630,80	450,31	101,24
siemiatycki .....	628,26	141,34	584,72	401,20	143,80
sokólski .....	551,33	88,11	528,94	383,34	73,95
suwalski .....	452,58	85,77	480,03	336,20	97,33
Miasta na prawach powiatu: <i>Cities with powiat status:</i>					
Białystok .....	2260,55	1264,98	2308,76	1457,47	302,40
Suwałki .....	2900,32	1038,78	3154,07	1574,04	836,72
<b>Podregion łomżyński</b> <i>Subregion</i>					
Powiaty: <i>Powiats:</i>					
grajewski .....	527,04	98,42	510,21	425,25	46,79
kolneński .....	425,47	98,05	428,78	300,77	85,71
łomżyński .....	369,70	69,44	359,57	260,18	41,57
wysokomazowiecki .....	604,48	121,16	652,45	403,65	209,29
zambrowski .....	641,69	103,63	585,46	438,66	81,92
Miasto na prawach powiatu: <i>City with powiat status:</i>					
Łomża .....	2423,73	958,23	2509,21	507,29	485,30

<sup>a</sup> Łącznie z dotacjami na finansowanie zadań inwestycyjnych zakładów budżetowych, gospodarstw pomocniczych, środków specjalnych i funduszy celowych.

<sup>a</sup> Including allocations for financing investment tasks of budgetary establishments, auxiliary units, special funds and appropriated funds.

TABL. 9 (68). **DOCHODY I WYDATKI BUDŻETÓW GMIN<sup>a</sup> NA 1 MIESZKAŃCA W 2005 R.**  
**REVENUE AND EXPENDITURE OF GMINAS BUDGETS<sup>a</sup> PER CAPITA IN 2005**

WYSZCZEGÓLNIENIE SPECIFICATION	Dochody Revenue		Wydatki Expenditure	
	ogółem total	w tym własne of which own revenue	ogółem total	w tym inwestycyjne <sup>b</sup> of which investment expenditure <sup>b</sup>
	w zł in zł			
<b>WOJEWÓDZTWO</b> ..... <i>VOIVODSHIP</i>	<b>1736,63</b>	<b>624,78</b>	<b>1720,33</b>	<b>341,00</b>
<b>PODREGION BIAŁOSTOCKO-SUWALSKI</b> <i>SUBREGION</i>				
POWIAT AUGUSTOWSKI:				
<b>Gmina miejska</b> <i>Urban gmina</i>				
Augustów .....	1784,92	1052,35	1877,12	347,60
<b>Gmina miejsko-wiejska</b> <i>Urban-rural gmina</i>				
Lipsk .....	2047,46	373,45	1669,96	64,35
<b>Gminy wiejskie</b> <i>Rural gminas</i>				
Augustów .....	1803,53	389,93	1769,31	425,03
Bargłów Kościelny .....	1657,71	330,68	1466,18	118,05
Nowinka .....	2151,95	676,27	2086,92	541,82
Płaska .....	2003,05	836,72	2019,43	417,69
Sztabin .....	2325,34	569,02	2219,97	814,29
POWIAT BIAŁOSTOCKI:				
<b>Gminy miejsko-wiejskie</b> <i>Urban-rural gminas</i>				
Choroszcz .....	1452,01	633,22	1504,15	359,03
Czarna Białostocka .....	1519,16	535,79	1572,90	298,58
Łapy .....	1425,65	628,64	1344,73	106,42
Supraśl .....	1553,15	929,20	1551,27	557,14
Suraż .....	2356,77	1451,65	2206,01	570,10
Tykocin .....	1803,38	395,76	1634,45	209,22
Wasilków .....	1442,14	819,88	1457,38	320,00
Zabludów .....	1683,96	963,55	1654,62	286,94
<b>Gminy wiejskie</b> <i>Rural gminas</i>				
Dobrzyniewo Duże .....	1739,85	611,85	2006,36	628,88
Gródek .....	1805,37	820,32	1827,26	356,84
Juchnowiec Kościelny .....	1710,69	787,61	1810,89	649,08
Michałowó .....	2464,08	1632,86	2664,47	461,30
Poświętne .....	1606,11	609,08	1392,99	139,93
Turośń Kościelna .....	1944,69	653,49	1919,65	499,61
Zawady .....	2038,28	454,45	2046,34	655,65
POWIAT BIELSKI:				
<b>Gminy miejskie</b> <i>Urban gminas</i>				
Bielsk Podlaski .....	1601,35	802,95	1603,75	275,16
Brańsk .....	2042,71	884,00	2510,31	693,74
<b>Gminy wiejskie</b> <i>Rural gminas</i>				
Bielsk Podlaski .....	1393,12	577,63	1302,02	189,68
Boćki .....	1867,43	398,64	1932,70	790,34
Brańsk .....	1730,12	391,57	1587,94	495,31
Orla .....	1444,92	629,10	1157,24	4,83
Rudka .....	1897,80	431,73	1706,36	41,96
Wyszki .....	1834,99	569,32	1767,71	124,74

<sup>a</sup> Bez dochodów i wydatków gmin mających również status miasta na prawach powiatu. <sup>b</sup> Łącznie z dotacjami na finansowanie zadań inwestycyjnych zakładów budżetowych, gospodarstw pomocniczych, środków specjalnych i funduszy celowych.

<sup>a</sup> Excluding revenue and expenditure of gminas which are also cities with powiat status. <sup>b</sup> Including allocations for financing investment tasks of budgetary establishments, auxiliary units, special funds and appropriated funds.

TABL. 9 (68). **DOCHODY I WYDATKI BUDŻETÓW GMIN<sup>a</sup> NA 1 MIESZKAŃCA W 2005 R. (cd.)**  
**REVENUE AND EXPENDITURE OF GMINAS BUDGETS<sup>a</sup> PER CAPITA IN 2005 (cont.)**

WYSZCZEGÓLNIENIE SPECIFICATION	Dochody Revenue		Wydatki Expenditure	
	ogółem total	w tym własne of which own revenue	ogółem total	w tym inwestycyjne <sup>b</sup> of which investment expenditure <sup>b</sup>
	w zł		in zł	
<b>POWIAT HAJNOWSKI:</b>				
<b>Gmina miejska</b> <i>Urban gmina</i>				
Hajnówka .....	1666,80	771,71	1646,26	333,78
<b>Gmina miejsko-wiejska</b> <i>Urban-rural gmina</i>				
Kleszczele .....	1568,63	474,69	1623,86	235,45
<b>Gminy wiejskie</b> <i>Rural gminas</i>				
Białowieża .....	1768,40	992,52	1740,01	184,64
Czeremcha .....	1769,06	553,93	1641,75	234,65
Czyże .....	1619,65	559,55	1665,98	316,50
Dubicze Cerkiewne .....	1803,33	552,11	1402,33	0,00
Hajnówka .....	1868,51	739,48	1932,08	643,39
Narew .....	1962,57	897,61	2168,96	660,40
Narewka .....	2312,26	1257,10	2159,78	472,44
<b>POWIAT MONIECKI:</b>				
<b>Gminy miejsko-wiejskie</b> <i>Urban-rural gminas</i>				
Goniądz .....	2159,25	692,74	1949,98	325,12
Knyszyn .....	1715,85	431,03	1535,58	109,63
Mońki .....	1374,90	502,64	1489,60	276,45
<b>Gminy wiejskie</b> <i>Rural gminas</i>				
Jasionówka .....	1964,06	394,77	1796,73	305,99
Jaświły .....	2090,87	457,46	1622,40	122,99
Krypno .....	2010,01	460,56	2306,01	702,06
Trzcianne .....	1959,98	325,56	2173,33	751,95
<b>POWIAT SEJNEŃSKI:</b>				
<b>Gmina miejska</b> <i>Urban gmina</i>				
Sejny .....	1747,91	589,56	1638,23	133,62
<b>Gminy wiejskie</b> <i>Rural gminas</i>				
Giby .....	1779,55	644,39	2018,79	355,13
Krasnopol .....	1726,80	408,38	1592,92	120,88
Puńsk .....	2248,64	408,10	2299,48	644,07
Sejny .....	2022,25	475,94	2286,54	741,24
<b>POWIAT SIEMIATYCKI:</b>				
<b>Gmina miejska</b> <i>Urban gmina</i>				
Siemiatycze .....	1502,61	797,46	1460,27	88,75
<b>Gmina miejsko-wiejska</b> <i>Urban-rural gmina</i>				
Drohiczyn .....	1598,41	429,12	1577,52	323,33
<b>Gminy wiejskie</b> <i>Rural gminas</i>				
Dziadkowice .....	1839,13	339,99	1826,74	447,53
Grodzisk .....	1541,08	357,84	1481,13	252,97
Mielnik .....	4489,84	3600,34	3927,41	823,32
Milejczyce .....	1628,54	496,58	1637,96	198,61
Nurzec-Stacja .....	1959,95	504,47	1527,15	127,81
Perlejewo .....	1835,22	311,08	1675,70	434,93
Siemiatycze .....	1699,36	435,73	1703,70	588,90

a Bez dochodów i wydatków gmin mających również status miasta na prawach powiatu. b Łącznie z dotacjami na finansowanie zadań inwestycyjnych zakładów budżetowych, gospodarstw pomocniczych, środków specjalnych i funduszy celowych.

a Excluding revenue and expenditure of gminas which are also cities with powiat status. b Including allocations for financing investment tasks of budgetary establishments, auxiliary units, special funds and appropriated funds.

TABL. 9 (68). **DOCHODY I WYDATKI BUDŻETÓW GMIN<sup>a</sup> NA 1 MIESZKAŃCA W 2005 R. (cd.)**  
**REVENUE AND EXPENDITURE OF GMINAS BUDGETS<sup>a</sup> PER CAPITA IN 2005 (cont.)**

WYSZCZEGÓLNIENIE SPECIFICATION	Dochody Revenue		Wydatki Expenditure	
	ogółem total	w tym własne of which own revenue	ogółem total	w tym inwestycyjne <sup>b</sup> of which investment expenditure <sup>b</sup>
	w zł		in zł	
<b>POWIAT SOKÓLSKI:</b>				
<b>Gminy miejsko-wiejskie</b> <i>Urban-rural gminas</i>				
Dąbrowa Białostocka .....	1983,13	418,95	1932,78	601,40
Sokółka .....	1485,55	661,75	1407,14	97,28
Suchowola .....	1757,00	379,34	1707,82	283,58
<b>Gminy wiejskie</b> <i>Rural gminas</i>				
Janów .....	1811,23	476,05	1610,92	222,68
Korycin .....	2030,94	461,93	1978,05	563,51
Krynki .....	1647,62	573,11	1545,50	129,00
Kuźnica .....	1655,57	469,51	1613,15	111,71
Nowy Dwór .....	1507,52	307,28	1465,91	122,70
Sidra .....	1701,41	524,16	1604,45	260,36
Szudziałowo .....	1546,86	535,94	1431,84	154,30
<b>POWIAT SUWAŃSKI:</b>				
<b>Gminy wiejskie</b> <i>Rural gminas</i>				
Bakałarzewo .....	1923,15	494,71	2011,66	561,83
Filipów .....	1876,17	343,99	1944,42	360,22
Jeleniewo .....	2090,97	421,10	2125,26	524,10
Przerośl .....	2156,26	340,02	2032,77	113,50
Raczki .....	1797,96	360,63	1647,72	197,64
Rutka-Tartak .....	2152,36	341,32	2131,21	757,57
Suwałki .....	1778,39	894,88	1765,99	400,52
Szypliszki .....	2307,10	585,91	2268,65	485,90
Wiżajny .....	1697,75	452,09	1644,96	31,09
<b>PODREGION ŁÓDZIŃSKI</b> <i>SUBREGION</i>				
<b>POWIAT GRAJEWSKI:</b>				
<b>Gmina miejska</b> <i>Urban gmina</i>				
Grajewo .....	1630,27	881,55	1685,68	255,16
<b>Gminy miejsko-wiejskie</b> <i>Urban-rural gminas</i>				
Rajgród .....	2012,13	533,66	2434,01	885,57
Szczuczyn .....	1847,13	344,50	1847,07	381,40
<b>Gminy wiejskie</b> <i>Rural gminas</i>				
Grajewo .....	1961,76	342,26	2017,56	666,27
Radziłów .....	1756,50	244,95	1795,73	427,02
Wąsosz .....	1911,42	334,44	1418,12	30,39
<b>POWIAT KOLNEŃSKI:</b>				
<b>Gmina miejska</b> <i>Urban gmina</i>				
Kolno .....	1840,31	704,82	1728,92	278,78

<sup>a</sup> Bez dochodów i wydatków gmin mających również status miasta na prawach powiatu. <sup>b</sup> Łącznie z dotacjami na finansowanie zadań inwestycyjnych zakładów budżetowych, gospodarstw pomocniczych, środków specjalnych i funduszy celowych.

<sup>a</sup> Excluding revenue and expenditure of gminas which are also cities with powiat status. <sup>b</sup> Including allocations for financing investment tasks of budgetary establishments, auxiliary units, special funds and appropriated funds.



TABL. 9 (68). DOCHODY I WYDATKI BUDŻETÓW GMIN<sup>a</sup> NA 1 MIESZKAŃCA W 2005 R. (dok.)  
 REVENUE AND EXPENDITURE OF GMINAS BUDGETS<sup>a</sup> PER CAPITA IN 2005 (cont.)

WYSZCZEGÓLNIENIE SPECIFICATION	Dochody Revenue		Wydatki Expenditure	
	ogółem total	w tym własne of which own revenue	ogółem total	w tym inwestycyjne <sup>b</sup> of which investment expenditure <sup>b</sup>
	w zł		in zł	
POWIAT KOLNEŃSKI (dok.) (cont.)				
<b>Gmina miejsko-wiejska</b> Urban-rural gmina				
Stawiski .....	1916,70	338,30	2164,36	509,52
<b>Gminy wiejskie</b> Rural gminas				
Grabowo .....	2143,90	501,44	2247,68	565,44
Kolno .....	1528,66	244,76	1462,55	173,24
Mały Płock .....	1777,70	338,48	1844,51	150,28
Turośl .....	2216,84	258,06	2249,75	376,81
POWIAT ŁOMŻYŃSKI:				
<b>Gminy miejsko-wiejskie</b> Urban-rural gminas				
Jedwabne .....	1692,03	273,22	1669,54	246,35
Nowogród .....	1668,80	485,58	1621,52	59,87
<b>Gminy wiejskie</b> Rural gminas				
Łomża .....	1550,04	497,74	1573,69	345,76
Miastkowo .....	1943,81	516,80	2039,41	547,29
Piątnica .....	1731,69	394,58	1554,17	226,23
Przytuły .....	2062,91	252,36	1606,32	149,91
Śniadowo .....	1509,09	401,91	1366,91	85,07
Wizna .....	1752,33	293,12	1444,54	31,51
Zbójna .....	1848,56	321,63	1840,91	55,90
POWIAT WYSOKOMAZOWIECKI:				
<b>Gmina miejska</b> Urban gmina				
Wysokie Mazowieckie .....	1769,18	927,83	1985,78	747,95
<b>Gmina miejsko-wiejska</b> Urban-rural gmina				
Ciechanowiec .....	1628,89	404,58	1979,45	651,62
<b>Gminy wiejskie</b> Rural gminas				
Czyżew-Osada .....	1741,67	747,85	1638,54	212,14
Klukowo .....	1739,88	317,38	1434,21	128,58
Kobylin-Borzymy .....	1681,78	353,71	1390,41	111,92
Kulesze Kościelne .....	1505,94	501,25	1400,84	111,50
Nowe Piekuty .....	1743,31	488,02	1758,12	319,31
Sokoły .....	1572,64	536,25	1498,85	194,80
Szepietowo .....	1668,64	465,33	1632,30	532,43
Wysokie Mazowieckie .....	1508,02	872,16	1393,02	437,76
POWIAT ZAMBROWSKI:				
<b>Gmina miejska</b> Urban gmina				
Zambrów .....	1546,25	638,02	1599,63	321,81
<b>Gminy wiejskie</b> Rural gminas				
Kołaki Kościelne .....	1947,84	480,87	1856,21	324,98
Rutki .....	1855,36	380,00	2020,82	726,19
Szumowo .....	1681,18	877,30	1671,13	189,01
Zambrów .....	1407,18	865,86	1434,03	488,34

<sup>a</sup> Bez dochodów i wydatków gmin mających również status miasta na prawach powiatu. <sup>b</sup> Łącznie z dotacjami na finansowanie zadań inwestycyjnych zakładów budżetowych, gospodarstw pomocniczych, środków specjalnych i funduszy celowych.

<sup>a</sup> Excluding revenue and expenditure of gminas which are also cities with powiat status. <sup>b</sup> Including allocations for financing investment tasks of budgetary establishments, auxiliary units, special funds and appropriated funds.

DZIAŁ XIV  
INWESTYCJE I ŚRODKI TRWAŁE

CHAPTER XIV  
INVESTMENTS AND FIXED ASSETS

TABL. 1 (69). NAKŁADY INWESTYCYJNE W PRZEDSIĘBIORSTWACH<sup>a</sup> WEDŁUG WYBRANYCH SEKCJI  
W 2005 R. (ceny bieżące)  
INVESTMENT OUTLAYS IN ENTERPRISES BY SELECTED SECTIONS<sup>a</sup> IN 2005 (current prices)

WYSZCZEGÓLNIENIE SPECIFICATION	Ogółem Grand total	W tym Of which						
		przemysł industry		budow- nictwo construc- tion	handel i naprawy <sup>Δ</sup> trade and repair <sup>Δ</sup>	transport, gospo- darka magazy- nowa i łączność transport, storage and com- munication	pośred- nictwo finansowe financial inter- mediation	obsługa nierucho- mości i firm <sup>Δ</sup> real estate, renting and business activities
		razem total	w tym przetwó- rstwo przemy- słowe of which manufac- turing					
w tys. zł in thous. zł								
<b>OGÓŁEM TOTAL</b>								
<b>WOJEWÓDZTWO ..... VOIVODSHIP</b>	<b>1650582</b>	<b>860125</b>	<b>698226</b>	<b>45247</b>	<b>161650</b>	<b>356563</b>	<b>31335</b>	<b>81183</b>
<b>Podregion białostocko- -suwalski ..... Subregion</b>	<b>1247769</b>	<b>530298</b>	<b>398546</b>	<b>35478</b>	<b>130827</b>	<b>354967</b>	<b>26911</b>	<b>71882</b>
Powiaty: Powiats:								
augustowski .....	56427	45955	42917	923	2885	524	350	118
białostocki .....	101531	67145	52768	2360	11780	1239	1475	7122
bielski .....	74489	35986	26815	12794	14197	2052	3124	3438
hajnowski .....	77479	62189	54046	-	7829	636	241	1674
moniecki .....	30360	27022	25455	-	645	75	286	335
sejneński .....	8117	2261	183	-	2209	4	871	12
siemiatycki .....	326037	16389	12021	522	2627	304105	87	297
sokólski .....	42294	19273	13989	208	16362	84	503	1528
suwalski .....	11637	7893	2446	-	913	17	285	8
Miasta na prawach powiatu: Cities with powiat status:								
Białystok .....	442463	203394	130120	14954	66964	37545	19005	50018
Suwałki .....	76935	42791	37786	3717	4416	8686	684	7332
<b>Podregion łomżyński ..... Subregion</b>	<b>402813</b>	<b>329827</b>	<b>299680</b>	<b>9769</b>	<b>30823</b>	<b>1596</b>	<b>4424</b>	<b>9301</b>
Powiaty: Powiats:								
grajewski .....	182063	169901	167229	5361	2189	382	232	346
kolneński .....	8474	5787	4417	1	1044	21	813	24
łomżyński .....	25089	20096	17626	312	1272	3	921	-
wysokomazowiecki .....	105545	93531	88035	605	4258	47	1645	880
zambrowski .....	16816	10951	5944	1625	2873	192	169	26
Miasto na prawach powiatu: City with powiat status:								
Łomża .....	64826	29561	16429	1865	19187	951	644	8025

<sup>a</sup> Dane dotyczą podmiotów gospodarczych, w których liczba pracujących przekracza 9 osób; według lokalizacji inwestycji.  
<sup>a</sup> Data concerns economic entities employing more than 9 persons; by investment location.

TABL. 1 (69). **NAKLĄDY INWESTYCYJNE W PRZEDSIĘBIORSTWACH<sup>a</sup> WEDŁUG WYBRANYCH SEKCJI W 2005 R. (dok.)**  
**INVESTMENT OUTLAYS IN ENTERPRISES BY SELECTED SECTIONS<sup>a</sup> IN 2005 (cont.)**

WYSZCZEGÓLNIENIE SPECIFICATION	Ogółem <i>Grand total</i>	W tym <i>Of which</i>						
		przemysł <i>industry</i>		budow- nictwo <i>construc- tion</i>	handel i naprawy <sup>Δ</sup> <i>trade and repair<sup>Δ</sup></i>	transport, gospo- darka magazy- nowa i łączność <i>transport, storage and com- munication</i>	pośred- nictwo finansowe <i>financial inter- mediation</i>	obsługa nierucho- mości i firm <sup>Δ</sup> <i>real estate, renting and business activities</i>
		razem <i>total</i>	w tym przetwó- rstwo przemy- słowe <i>of which manufac- turing</i>					
w tys. zł <i>in thous. zł</i>								
W tym SEKTOR PRYWATNY <i>Of which PRIVATE SECTOR</i>								
<b>WOJEWÓDZTWO ..... VOIVODSHIP</b>	<b>1069774</b>	<b>711761</b>	<b>683990</b>	<b>44315</b>	<b>159190</b>	<b>31919</b>	<b>24501</b>	<b>74243</b>
<b>Podregion białostocko- -suwalski ..... Subregion</b>	<b>704736</b>	<b>404479</b>	<b>384395</b>	<b>34546</b>	<b>128823</b>	<b>31257</b>	<b>20077</b>	<b>65210</b>
Powiaty: <i>Powiats:</i>								
augustowski .....	47835	42917	42917	923	2885	503	350	30
białostocki .....	74690	50422	49814	1894	11780	1211	1475	7101
bielski .....	59574	26815	26815	12794	14013	542	2402	2766
hajnowski .....	64861	53740	53740	-	7829	633	241	8
moniecki .....	27340	25455	25455	-	645	-	286	335
sejneński .....	3275	183	183	-	2209	-	871	12
siemiatycki .....	15334	12021	12021	476	2627	-	87	123
sokólski .....	32390	13998	13989	208	16296	19	503	449
suwalski .....	4845	2932	2446	-	913	-	285	-
Miasta na prawach powiatu: <i>Cities with powiat status:</i>								
Białystok .....	312081	137563	119229	14534	65228	23007	12893	47530
Suwałki .....	62511	38433	37786	3717	4398	5342	684	6856
<b>Podregion łomżyński ..... Subregion</b>	<b>365038</b>	<b>307282</b>	<b>299595</b>	<b>9769</b>	<b>30367</b>	<b>662</b>	<b>4424</b>	<b>9033</b>
Powiaty: <i>Powiats:</i>								
grajewski .....	175283	167229	167229	5361	1771	203	232	78
kolneński .....	6336	4417	4417	1	1044	-	813	24
łomżyński .....	20715	17626	17626	312	1272	-	921	-
wysokomazowiecki .....	95545	88035	88035	605	4258	9	1645	880
zambrowski .....	12013	7299	5859	1625	2873	16	169	26
Miasto na prawach powiatu: <i>City with powiat status:</i>								
Łomża .....	55146	22676	16429	1865	19149	434	644	8025

a Dane dotyczą podmiotów gospodarczych, w których liczba pracujących przekracza 9 osób; według lokalizacji inwestycji.  
 a Data concerns economic entities employing more than 9 persons; by investment location.

TABL. 2 (70). **NAKLĄDY INWESTYCYJNE<sup>a</sup> W PAŃSTWOWYCH I SAMORZĄDOWYCH JEDNOSTKACH I ZAKŁADACH BUDŻETOWYCH WEDŁUG WYBRANYCH SEKCJI W 2005 R. (ceny bieżące)**  
**INVESTMENT OUTLAYS<sup>a</sup> IN BUDGETARY STATE AND LOCAL SELF-GOVERNMENT ENTITIES AND ESTABLISHMENTS BY SELECTED SECTIONS IN 2005 (current prices)**

WYSZCZEGÓLNIENIE SPECIFICATION	Ogółem Total	W tym Of which						
		przemysł industry	budownictwo construction	obsługa nieruchomości i firm <sup>Δ</sup> real estate, renting and business activities	administracja publiczna i obrona narodowa; obowiązkowe ubezpieczenia społeczne i zdrowotne <sup>Δ</sup> public administration and defence; compulsory social security	edukacja education	ochrona zdrowia i pomoc społeczna health and social work	działalność usługowa komunalna, społeczna i indywidualna, pozostała other community, social and personal service activities
w tys. zł in thous. zł								
<b>WOJEWÓDZTWO .....</b> <i>VOIVODSHIP</i>	<b>836631</b>	<b>71601</b>	<b>187209</b>	<b>11918</b>	<b>298222</b>	<b>131073</b>	<b>12240</b>	<b>84624</b>
<b>Podregion białostocko-suwalski .....</b> <i>Subregion</i>	<b>676513</b>	<b>56896</b>	<b>132444</b>	<b>7859</b>	<b>269547</b>	<b>103832</b>	<b>10537</b>	<b>62460</b>
Powiaty: Powiats:								
augustowski .....	80833	6456	12975	-	50947	2855	86	4818
białostocki .....	86035	6364	31764	75	14825	16983	330	13147
bielski .....	36713	1314	12851	-	8622	3642	135	8021
hajnowski .....	27477	1078	6584	297	11505	1346	198	5570
moniecki .....	21605	5956	3916	109	1318	1804	156	7038
sejneński .....	12628	1120	4032	21	4512	304	4	2619
siemiatycki .....	20907	1475	7736	827	4999	2602	178	621
sokólski .....	18396	3566	2923	-	3945	3146	1002	522
suwalski .....	20398	3385	2591	15	4297	596	200	2895
Miasta na prawach powiatu: Cities with powiat status:								
Białystok .....	285545	4254	26410	4926	160293	68983	5872	6295
Suwałki .....	65976	21928	20662	1589	4284	1571	2376	10914
<b>Podregion łomżyński .....</b> <i>Subregion</i>	<b>160118</b>	<b>14705</b>	<b>54765</b>	<b>4059</b>	<b>28675</b>	<b>27241</b>	<b>1703</b>	<b>22164</b>
Powiaty: Powiats:								
grajewski .....	23168	4055	8553	110	615	4537	36	5233
kolneński .....	17177	1751	5132	72	4432	4164	86	470
łomżyński .....	18020	5326	3753	252	3136	2866	16	2626
wysokomazowiecki .....	39134	2473	15733	202	3973	3857	987	8341
zambrowski .....	29392	580	9095	-	12764	3889	332	2705
Miasto na prawach powiatu: City with powiat status:								
Łomża .....	33227	520	12499	3423	3755	7928	246	2789

<sup>a</sup> Według lokalizacji inwestycji.  
<sup>a</sup> By investment location.

TABL. 3 (71). **WARTOŚĆ BRUTTO ŚRODKÓW TRWAŁYCH W PRZEDSIĘBIORSTWACH<sup>a</sup> WEDŁUG WYBRANYCH SEKCJI W 2005 R. (bieżące ceny ewidencyjne)**  
Stan w dniu 31 XII  
**GROSS VALUE OF FIXED ASSETS IN ENTERPRISES<sup>a</sup> BY SELECTED SECTIONS IN 2005 (current book-keeping prices)**  
As of 31 XII

WYSZCZEGÓLNIENIE SPECIFICATION	Ogółem Grand total	W tym Of which						
		przemysł industry		budow- nictwo construc- tion	handel i naprawy <sup>Δ</sup> trade and repair <sup>Δ</sup>	transport, gospo- darka magazy- nowa i łączność transport, storage and com- munication	pośred- nictwo finansowe financial inter- mediation	obsługa nierucho- mości i firm <sup>Δ</sup> real estate, renting and business activities
		razem total	w tym przetwó- rstwo przemy- słowe of which manufac- turing					
w tys. zł in thous. zł								
<b>OGÓŁEM TOTAL</b>								
<b>WOJEWÓDZTWO ..... VOIVODSHIP</b>	<b>19079898</b>	<b>8967994</b>	<b>5206472</b>	<b>345539</b>	<b>1208787</b>	<b>1844010</b>	<b>289611</b>	<b>4495548</b>
<b>Podregion białostocko- -suwalski ..... Subregion</b>	<b>15339963</b>	<b>6648441</b>	<b>3457668</b>	<b>290459</b>	<b>984284</b>	<b>1721064</b>	<b>253168</b>	<b>3858388</b>
Powiaty: Powiats:								
augustowski .....	949669	652802	471753	7588	31832	16656	5934	132210
białostocki .....	1140778	652776	505045	17090	101767	17348	7294	213760
bielski .....	811837	512772	237061	41446	47507	11622	6589	144726
hajnowski .....	513816	225441	185639	248	61055	9425	2837	102096
moniecki .....	206523	116447	111284	-	9125	43	2659	52648
sejneński .....	85216	18671	18671	-	4575	-	2696	22456
siemiatycki .....	856855	189100	166565	5972	22779	526653	1677	69264
sokólski .....	548494	328640	141977	6816	33405	11487	2928	98199
suwalski .....	99801	71331	62967	-	10418	-	2318	5
Miasta na prawach powiatu: Cities with powiat status:								
Białystok .....	8690031	3193631	1182832	179876	569830	1097119	215590	2591921
Suwałki .....	1436943	686830	373874	31423	91991	30711	2646	431103
<b>Podregion łomżyński ..... Subregion</b>	<b>3739935</b>	<b>2319553</b>	<b>1748804</b>	<b>55080</b>	<b>224503</b>	<b>122946</b>	<b>36443</b>	<b>637160</b>
Powiaty: Powiats:								
grajewski .....	909999	768294	746057	17528	18727	4623	2352	70221
kolneński .....	142817	75334	58793	427	5665	3455	3999	44438
łomżyński .....	186208	143441	140925	1499	12831	-	5696	1594
wysokomazowiecki .....	752375	554940	436278	9067	39548	88007	13598	26396
zambrowski .....	303444	160001	107961	12054	21747	8031	6522	86969
Miasto na prawach powiatu: City with powiat status:								
Łomża .....	1445092	617543	258790	14505	125985	18830	4276	407542

<sup>a</sup> Dane dotyczą podmiotów gospodarczych, w których liczba pracujących przekracza 9 osób; podziału środków trwałych według sekcji PKD dokonano zgodnie z siedzibą jednostki lokalnej rodzaju działalności.

<sup>a</sup> Data concerns economic entities employing more than 9 persons; the division of fixed assets by NACE rev. 1.1 sections was made according to the abode of local kind-of-activity unit.

TABL. 3 (71). WARTOŚĆ BRUTTO ŚRODKÓW TRWAŁYCH W PRZEDSIĘBIORSTWACH<sup>a</sup>  
WEDŁUG WYBRANYCH SEKCJI W 2005 R. (dok.)

Stan w dniu 31 XII

GROSS VALUE OF FIXED ASSETS IN ENTERPRISES<sup>a</sup> BY SELECTED SECTIONS

IN 2005 (cont.)

As of 31 XII

WYSZCZEGÓLNIENIE SPECIFICATION	Ogółem Grand total	W tym Of which						obsługa nierucho- mości i firm <sup>Δ</sup> real estate, renting and business activities
		przemysł industry		budow- nictwo construc- tion	handel i naprawy <sup>Δ</sup> trade and repair <sup>Δ</sup>	transport, gospo- darka magazy- nowa i łączność transport, storage and com- munication	pośred- nictwo finansowe financial inter- mediation	
		razem total	w tym przetwó- rstwo przemy- słowe of which manufac- turing					
w tys. zł in thous. zł								
W tym SEKTOR PRYWATNY Of which PRIVATE SECTOR								
<b>WOJEWÓDZTWO ..... VOIVODSHIP</b>	<b>13127922</b>	<b>5794438</b>	<b>4964369</b>	<b>292627</b>	<b>1163712</b>	<b>1040964</b>	<b>157189</b>	<b>4310443</b>
<b>Podregion białostocko- -suwalski ..... Subregion</b>	<b>10304415</b>	<b>4044580</b>	<b>3224855</b>	<b>237547</b>	<b>941997</b>	<b>950613</b>	<b>120746</b>	<b>3673283</b>
Powiaty: Powiats:								
augustowski .....	667635	471737	471737	7588	31714	11614	5934	131445
białostocki .....	776908	409175	406247	12397	100273	16985	7294	206912
bielski .....	452452	237061	237061	36672	39124	2149	6589	126505
hajnowski .....	383757	176616	167440	248	60281	9287	2837	90355
moniecki .....	178409	111284	111284	-	9125	-	2659	52648
sejneński .....	54857	18671	18671	-	4575	-	2696	22456
siemiatycki .....	269355	176260	166565	1942	22779	2191	1677	64114
sokólski .....	306655	157347	141977	3591	30992	2549	2928	98199
suwalski .....	92497	71331	62967	-	10418	-	2318	5
Miasta na prawach powiatu: Cities with powiat status:								
Białystok .....	6187624	1835176	1067032	143686	541675	903326	83168	2464168
Suwałki .....	934266	379922	373874	31423	91041	2512	2646	416476
<b>Podregion łomżyński ..... Subregion</b>	<b>2823507</b>	<b>1749858</b>	<b>1739514</b>	<b>55080</b>	<b>221715</b>	<b>90351</b>	<b>36443</b>	<b>637160</b>
Powiaty: Powiats:								
grajewski .....	859314	746057	746057	17528	18319	1547	2352	70221
kolneński .....	115617	58793	58793	427	5665	-	3999	44438
łomżyński .....	174616	140925	140925	1499	12831	-	5696	1594
wysokomazowiecki .....	611289	436278	436278	9067	39548	84160	13598	26396
zambrowski .....	238251	108540	98671	12054	21747	1111	6522	86969
Miasto na prawach powiatu: City with powiat status:								
Łomża .....	824420	259265	258790	14505	123605	3533	4276	407542

<sup>a</sup> Dane dotyczą podmiotów gospodarczych, w których liczba pracujących przekracza 9 osób; podziału środków trwałych według sekcji PKD dokonano zgodnie z siedzibą jednostki lokalnej rodzaju działalności.

<sup>a</sup> Data concerns economic entities employing more than 9 persons; the division of fixed assets by NACE rev. 1.1 sections was made according to the abode of local kind-of-activity unit.

**DZIAŁ XV  
PODMIOTY GOSPODARKI  
NARODOWEJ**

**CHAPTER XV  
ENTITIES OF THE NATIONAL  
ECONOMY**

TABL. 1 (72). **PODMIOTY GOSPODARKI NARODOWEJ<sup>a</sup> ZAREJESTROWANE W REJESTRZE REGON  
W 2005 R.**  
Stan w dniu 31 XII  
**ENTITIES OF THE NATIONAL ECONOMY<sup>a</sup> RECORDED IN THE REGON REGISTER IN 2005**  
As of 31 XII

WYSZCZEGÓLNIENIE SPECIFICATION	Ogółem Grand total	Sektor Sector		Z ogółem Of grand total					
		publiczny public	prywatny private	spółki handlowe commercial companies		spółki cywilne civil law partnerships	spół- dzielnie coopera- tives	fundacje, stowarzy- szenia, organiza- cje spo- łeczne founda- tions, associa- tions and social organi- zations	osoby fizyczne prowa- dzące działal- ność gospo- darczą natural persons con- ducting economic activity
				razem total	w tym z udzia- łem kapitału zagrani- cznego of which with foreign capital partici- pation				
<b>WOJEWÓDZTWO ..... VOIVODSHIP</b>	<b>88915</b>	<b>3183</b>	<b>85732</b>	<b>3698</b>	<b>415</b>	<b>4509</b>	<b>525</b>	<b>2626</b>	<b>72071</b>
<b>PODREGION BIAŁOSTOCKO- -SUWALSKI ..... SUBREGION</b>	<b>67852</b>	<b>2316</b>	<b>65536</b>	<b>3180</b>	<b>378</b>	<b>3370</b>	<b>388</b>	<b>1980</b>	<b>54670</b>
POWIAT AUGUSTOWSKI .....	4350	199	4151	122	18	225	23	133	3547
<b>Gmina miejska Urban gmina</b>									
Augustów .....	2922	118	2804	96	15	170	11	74	2377
<b>Gmina miejsko-wiejska Urban-rural gmina</b>									
Lipsk .....	246	19	227	11	1	10	4	12	185
w tym miasto .....	165	17	148	11	1	9	4	7	113
of which city									
<b>Gminy wiejskie Rural gminas</b>									
Augustów .....	266	12	254	5	1	8	1	15	220
Bargłów Kościelny .....	168	16	152	3	-	7	4	11	123
Nowinka .....	212	12	200	1	-	5	-	3	187
Płaska .....	285	9	276	2	1	4	-	7	261
Sztabin .....	251	13	238	4	-	21	3	11	194
POWIAT BIAŁOSTOCKI .....	8454	268	8186	327	44	342	63	229	6948
<b>Gminy miejsko-wiejskie Urban-rural gminas</b>									
Choroszcz .....	785	17	768	38	6	36	5	26	641
w tym miasto .....	355	13	342	18	3	14	4	10	282
of which city									
Czarna Białostocka .....	636	24	612	28	6	12	4	17	524
w tym miasto .....	559	21	538	27	6	12	4	12	467
of which city									
Łapy .....	1393	56	1337	25	2	45	8	22	1187
w tym miasto .....	1153	48	1105	22	1	38	8	15	978
of which city									

<sup>a</sup> Bez osób prowadzących indywidualne gospodarstwa rolne.  
<sup>a</sup> Excluding persons tending private farms.

TABL. 1 (72). **PODMIOTY GOSPODARKI NARODOWEJ<sup>a</sup> ZAREJESTROWANE W REJESTRZE REGION W 2005 R. (cd.)**  
Stan w dniu 31 XII  
**ENTITIES OF THE NATIONAL ECONOMY<sup>a</sup> RECORDED IN THE REGION REGISTER IN 2005 (cont.)**  
As of 31 XII

WYSZCZEGÓLNIENIE SPECIFICATION	Ogółem Grand total	Sektor Sector		Z ogółem Of grand total					
		publiczny public	prywatny private	spółki handlowe commercial companies		spółki cywilne civil law partnerships	spółdzielnie cooperatives	fundacje, stowarzyszenia, organizacje społeczne foundations, associations and social organizations	osoby fizyczne prowadzące działalność gospodarczą natural persons conducting economic activity
				razem total	w tym z udziałem kapitału zagranicznego of which with foreign capital participation				
POWIAT BIAŁOSTOCKI (dok.) (cont.)									
<b>Gminy miejsko-wiejskie (dok.)</b> Urban-rural gminas (cont.)									
Supraśl .....	1037	26	1011	59	8	49	3	27	846
w tym miasto .....	335	19	316	15	4	10	-	15	264
of which city									
Suraż .....	101	9	92	3	-	4	2	7	64
w tym miasto .....	48	7	41	2	-	3	2	3	28
of which city									
Tykocin .....	248	16	232	7	-	8	2	19	187
w tym miasto .....	135	12	123	4	-	6	1	8	98
of which city									
Wasilków .....	939	12	927	36	8	55	6	27	797
w tym miasto .....	686	10	676	28	4	41	4	13	584
of which city									
Zabłudów .....	665	20	645	27	3	22	8	8	558
w tym miasto .....	146	9	137	6	1	3	4	4	115
of which city									
<b>Gminy wiejskie</b> Rural gminas									
Dobrzyniewo Duże .....	460	13	447	16	1	20	3	9	378
Gródek .....	273	11	262	12	4	12	7	15	208
Juchnowiec Kościelny .....	1017	14	1003	56	6	52	8	25	833
Michałow .....	393	22	371	8	-	9	4	13	306
Poświętne .....	119	8	111	-	-	2	2	1	102
Turośl Kościelna .....	287	10	277	10	-	9	1	8	244
Zawady .....	101	10	91	2	-	7	-	5	73
POWIAT BIELSKI .....	3777	166	3611	128	15	111	35	103	3117
<b>Gminy miejskie</b> Urban gminas									
Bielsk Podlaski .....	2293	83	2210	102	11	76	15	33	1929
Brańsk .....	353	15	338	10	2	16	4	4	298
<b>Gminy wiejskie</b> Rural gminas									
Bielsk Podlaski .....	260	6	254	4	1	5	6	18	210
Boćki .....	218	10	208	1	-	3	3	10	180
Brańsk .....	231	15	216	3	1	3	-	14	192
Orla .....	152	8	144	6	-	6	5	9	102
Rudka .....	99	14	85	-	-	-	-	5	74
Wyszki .....	171	15	156	2	-	2	2	10	132

<sup>a</sup> Bez osób prowadzących indywidualne gospodarstwa rolne.  
<sup>a</sup> Excluding persons tending private farms.



TABL. 1 (72). **PODMIOTY GOSPODARKI NARODOWEJ<sup>a</sup> ZAREJESTROWANE W REJESTRZE REGON  
 W 2005 R. (cd.)**  
 Stan w dniu 31 XII  
*ENTITIES OF THE NATIONAL ECONOMY<sup>a</sup> RECORDED IN THE REGON REGISTER  
 IN 2005 (cont.)*  
 As of 31 XII

WYSZCZEGÓLNIENIE SPECIFICATION	Ogółem Grand total	Sektor	Sector	Z ogółem Of grand total					
		publiczny public	prywatny private	spółki handlowe commercial companies		spółki cywilne civil law partnerships	spół- dzielnie coopera- tives	fundacje, stowarzy- szenia, organiza- cje spo- łeczne founda- tions, associa- tions and social organiza- tions	osoby fizyczne prowa- dzące działal- ność gospo- darczą natural persons con- ducting economic activity
				razem total	w tym z udzia- łem kapitału zagrani- cznego of which with foreign capital partici- pation				
POWIAT HAJNOWSKI .....	3280	147	3133	73	14	92	29	109	2672
<b>Gmina miejska</b> <i>Urban gmina</i>									
Hajnówka .....	1690	70	1620	41	5	67	11	42	1413
<b>Gmina miejsko-wiejska</b> <i>Urban-rural gmina</i>									
Kleszczele .....	180	10	170	5	-	4	2	10	139
w tym miasto .....	111	10	101	5	-	3	2	4	81
<i>of which city</i>									
<b>Gminy wiejskie</b> <i>Rural gminas</i>									
Białowieża .....	259	18	241	7	4	1	1	13	213
Czeremcha .....	161	10	151	1	-	-	-	6	125
Czyże .....	91	7	84	1	1	1	2	7	65
Dubicze Cerkiewne .....	188	9	179	1	-	1	1	6	149
Hajnówka .....	270	6	264	7	1	5	2	9	215
Narew .....	216	8	208	6	2	3	7	9	172
Narewka .....	225	9	216	4	1	10	3	7	181
POWIAT MONIECKI .....	2128	134	1994	42	6	84	24	82	1700
<b>Gminy miejsko-wiejskie</b> <i>Urban-rural gminas</i>									
Goniądz .....	224	28	196	-	-	11	3	19	157
w tym miasto .....	125	20	105	-	-	8	3	10	81
<i>of which city</i>									
Knyszyn .....	294	18	276	5	1	15	2	4	242
w tym miasto .....	231	13	218	4	1	13	2	3	191
<i>of which city</i>									
Mońki .....	1011	43	968	27	4	44	13	24	841
w tym miasto .....	857	40	817	26	4	39	10	20	705
<i>of which city</i>									
<b>Gminy wiejskie</b> <i>Rural gminas</i>									
Jasionówka .....	126	8	118	2	-	1	-	7	102
Jaświły .....	143	14	129	-	-	5	2	11	104
Krypno .....	186	12	174	5	1	4	-	8	145
Trzcianne .....	144	11	133	3	-	4	4	9	109

a Bez osób prowadzących indywidualne gospodarstwa rolne.  
 a Excluding persons tending private farms.

TABL. 1 (72). **PODMIOTY GOSPODARKI NARODOWEJ<sup>a</sup> ZAREJESTROWANE W REJESTRZE REGION W 2005 R. (cd.)**  
Stan w dniu 31 XII  
**ENTITIES OF THE NATIONAL ECONOMY<sup>a</sup> RECORDED IN THE REGION REGISTER IN 2005 (cont.)**  
As of 31 XII

WYSZCZEGÓLNIENIE SPECIFICATION	Ogółem Grand total	Sektor Sector		Z ogółem Of grand total					
		publiczny public	prywatny private	spółki handlowe commercial companies		spółki cywilne civil law partnerships	spół- dzielnie coopera- tives	fundacje, stowarzy- szenia, organiza- cje spo- łeczne founda- tions, associa- tions and social organiza- tions	osoby fizyczne prowa- dzące działal- ność gospo- darczą natural persons con- ducting economic activity
				razem total	w tym z udzia- łem kapitału zagrani- cznego of which with foreign capital partici- pation				
POWIAT SEJNEŃSKI .....	1204	89	1115	34	6	60	10	57	929
<b>Gmina miejska</b> <i>Urban gmina</i>									
Sejny .....	501	39	462	15	3	29	5	28	374
<b>Gminy wiejskie</b> <i>Rural gminas</i>									
Giby .....	205	11	194	2	-	5	1	7	176
Krasnopol .....	181	11	170	1	-	5	1	4	156
Puńsk .....	187	21	166	16	3	13	3	10	120
Sejny .....	130	7	123	-	-	8	-	8	103
POWIAT SIEMIATYCKI .....	2407	133	2274	47	5	68	27	95	1895
<b>Gmina miejska</b> <i>Urban gmina</i>									
Siemiatycze .....	1156	52	1104	22	3	49	9	24	957
<b>Gmina miejsko-wiejska</b> <i>Urban-rural gmina</i>									
Drohiczyn .....	271	18	253	4	-	8	3	19	193
w tym miasto .....	142	10	132	3	-	8	3	7	99
<i>of which city</i>									
<b>Gminy wiejskie</b> <i>Rural gminas</i>									
Dziadkowice .....	92	11	81	1	-	1	1	8	66
Grodzisk .....	132	9	123	4	-	-	3	5	104
Mielnik .....	147	10	137	1	-	4	2	5	113
Milejczyce .....	66	7	59	1	1	1	1	4	43
Nurzec-Stacja .....	188	10	178	9	-	2	5	7	127
Perlejewo .....	114	6	108	-	-	2	2	11	87
Siemiatycze .....	241	10	231	5	1	1	1	12	205
POWIAT SOKÓLSKI .....	3435	197	3238	108	12	87	36	146	2734
<b>Gminy miejsko-wiejskie</b> <i>Urban-rural gminas</i>									
Dąbrowa Białostocka .....	541	32	509	12	-	13	4	29	430
w tym miasto .....	372	19	353	11	-	10	3	10	305
<i>of which city</i>									
Sokółka .....	1693	72	1621	67	9	49	13	47	1409
w tym miasto .....	1455	65	1390	66	9	43	12	37	1201
<i>of which city</i>									
Suchowola .....	256	18	238	7	2	4	4	20	197
w tym miasto .....	166	14	152	6	1	4	3	6	130
<i>of which city</i>									

a Bez osób prowadzących indywidualne gospodarstwa rolne.  
a Excluding persons tending private farms.

TABL. 1 (72). **PODMIOTY GOSPODARKI NARODOWEJ<sup>a</sup> ZAREJESTROWANE W REJESTRZE REGION W 2005 R. (cd.)**  
 Stan w dniu 31 XII  
**ENTITIES OF THE NATIONAL ECONOMY<sup>a</sup> RECORDED IN THE REGION REGISTER IN 2005 (cont.)**  
 As of 31 XII

WYSZCZEGÓLNIENIE SPECIFICATION	Ogółem Grand total	Sektor Sector		Z ogółem Of grand total						
		publiczny public	prywatny private	spółki handlowe commercial companies		spółki cywilne civil law partnerships	spół- dzielnie coopera- tives	fundacje, stowarzy- szenia, organiza- cje spo- łeczne founda- tions, associa- tions and social organiza- tions	osoby fizyczne prowa- dzące działal- ność gospo- darczą natural persons con- ducting economic activity	
				razem total	w tym z udzia- łem kapitału zagrani- cznego of which with foreign capital partici- pation					
POWIAT SOKÓLSKI (dok.) (cont.)										
<b>Gminy wiejskie</b> Rural gminas										
Janów .....	153	12	141	2	-	2	3	11	115	
Korycin .....	117	9	108	6	-	6	3	8	82	
Krynki .....	201	10	191	6	-	4	3	4	165	
Kuźnica .....	162	15	147	4	1	4	1	6	125	
Nowy Dwór .....	77	9	68	-	-	-	2	6	48	
Sidra .....	100	10	90	1	-	1	2	9	69	
Szudziałowo .....	135	10	125	3	-	4	1	6	94	
POWIAT SUWAŃSKI .....	1607	103	1504	39	8	65	18	72	1265	
<b>Gminy wiejskie</b> Rural gminas										
Bakalarzewo .....	121	8	113	5	2	-	2	8	93	
Filipów .....	176	9	167	1	-	4	4	10	146	
Jeleniewo .....	113	10	103	3	-	6	1	6	84	
Przerośl .....	123	10	113	1	1	3	1	4	101	
Raczki .....	288	25	263	3	-	7	3	10	231	
Rutka-Tartak .....	62	6	56	1	1	2	2	1	46	
Suwałki .....	435	15	420	18	3	28	3	17	349	
Szypłiszki .....	173	12	161	5	-	6	1	9	133	
Wiżajny .....	116	8	108	2	1	9	1	7	82	
MIASTA NA PRAWACH POWIATU: CITIES WITH POWIAT STATUS:										
Białystok .....	29801	648	29153	1906	219	1680	96	792	23939	
Suwałki .....	7409	232	7177	354	31	556	27	162	5924	
<b>PODREGION ŁOMŻYŃSKI</b> .....	<b>21063</b>	<b>867</b>	<b>20196</b>	<b>518</b>	<b>37</b>	<b>1139</b>	<b>137</b>	<b>646</b>	<b>17401</b>	
SUBREGION										
POWIAT GRAJEWSKI .....	3038	157	2881	54	5	209	28	90	2444	
<b>Gmina miejska</b> Urban gmina										
Grajewo .....	1945	79	1866	43	5	158	13	39	1579	
<b>Gminy miejsko-wiejskie</b> Urban-rural gminas										
Rajgród .....	258	13	245	3	-	15	6	14	200	
w tym miasto of which city .....	118	9	109	2	-	7	4	7	87	
Szczuczyn .....	345	32	313	5	-	13	5	9	277	
w tym miasto of which city .....	261	20	241	5	-	10	5	4	215	

a Bez osób prowadzących indywidualne gospodarstwa rolne.  
 a Excluding persons tending private farms.

TABL. 1 (72). **PODMIOTY GOSPODARKI NARODOWEJ<sup>a</sup> ZAREJESTROWANE W REJESTRZE REGION W 2005 R. (cd.)**  
Stan w dniu 31 XII  
**ENTITIES OF THE NATIONAL ECONOMY<sup>a</sup> RECORDED IN THE REGION REGISTER IN 2005 (cont.)**  
As of 31 XII

WYSZCZEGÓLNIENIE SPECIFICATION	Ogółem Grand total	Sektor Sector		Z ogółem Of grand total					
		publiczny public	prywatny private	spółki handlowe commercial companies		spółki cywilne civil law partnerships	spół- dzielnie coopera- tives	fundacje, stowarzy- szenia, organiza- cje spo- łeczne founda- tions, associa- tions and social organiza- tions	osoby fizyczne prowa- dzące działal- ność gospo- darczą natural persons con- ducting economic activity
				razem total	w tym z udzia- łem kapitału zagrani- cznego of which with foreign capital partici- pation				
POWIAT GRAJEWSKI (dok.) (cont.)									
<b>Gminy wiejskie</b> Rural gminas									
Grajewo .....	208	11	197	2	-	9	2	13	169
Radziłów .....	143	11	132	-	-	8	2	8	109
Wąsosz .....	139	11	128	1	-	6	-	7	110
POWIAT KOLNEŃSKI .....	2133	125	2008	28	3	120	15	76	1736
<b>Gmina miejska</b> Urban gmina									
Kolno .....	1002	59	943	15	3	70	9	18	815
<b>Gmina miejsko-wiejska</b> Urban-rural gmina									
Stawiski .....	311	18	293	4	-	21	2	17	246
w tym miasto .....	193	16	177	3	-	18	2	6	147
of which city									
<b>Gminy wiejskie</b> Rural gminas									
Grabowo .....	119	12	107	2	-	4	2	8	90
Kolno .....	323	13	310	3	-	11	-	19	272
Mały Płock .....	169	11	158	2	-	11	1	8	132
Turośl .....	209	12	197	2	-	3	1	6	181
POWIAT ŁOMŻYŃSKI .....	2378	111	2267	44	6	97	20	123	1927
<b>Gminy miejsko-wiejskie</b> Urban-rural gminas									
Jedwabne .....	222	16	206	3	1	10	2	12	175
w tym miasto .....	142	13	129	3	1	10	2	3	108
of which city									
Nowogród .....	219	12	207	6	1	12	3	9	175
w tym miasto .....	144	10	134	5	1	7	3	3	114
of which city									
<b>Gminy wiejskie</b> Rural gminas									
Łomża .....	547	10	537	9	2	22	5	23	475
Miastkowo .....	150	9	141	2	-	5	-	10	122
Piątnica .....	570	28	542	16	1	29	4	29	454
Przytuły .....	65	8	57	1	-	-	-	4	51
Śniadowo .....	257	11	246	4	-	9	4	16	189
Wizna .....	170	8	162	-	-	6	2	16	132
Zbójna .....	178	9	169	3	1	4	-	4	154

a Bez osób prowadzących indywidualne gospodarstwa rolne.  
a Excluding persons tending private farms.

TABL. 1 (72). **PODMIOTY GOSPODARKI NARODOWEJ<sup>a</sup> ZAREJESTROWANE W REJESTRZE REGON  
 W 2005 R. (dok.)**  
 Stan w dniu 31 XII  
*ENTITIES OF THE NATIONAL ECONOMY<sup>a</sup> RECORDED IN THE REGON REGISTER  
 IN 2005 (cont.)*  
 As of 31 XII

WYSZCZEGÓLNIENIE SPECIFICATION	Ogółem Grand total	Sektor Sector		Z ogółem Of grand total					
		publiczny public	prywatny private	spółki handlowe commercial companies		spółki cywilne civil law partnerships	spół- dzielnie coopera- tives	fundacje, stowarzy- szenia, organiza- cje spo- łeczne founda- tions, associa- tions and social organiza- tions	osoby fizyczne prowa- dzące działal- ność gospo- darczą natural persons con- ducting economic activity
				razem total	w tym z udzia- łem kapitału zagrani- cznego of which with foreign capital partici- pation				
POWIAT WYSOKO- MAZOWIECKI .....	3353	181	3172	67	2	167	31	131	2702
<b>Gmina miejska</b> <i>Urban gmina</i>									
Wysokie Mazowieckie .....	986	57	929	25	-	63	9	15	806
<b>Gmina miejsko-wiejska</b> <i>Urban-rural gmina</i>									
Ciechanowiec .....	505	24	481	9	1	33	5	19	399
w tym miasto .....	404	21	383	5	-	32	5	11	319
<i>of which city</i>									
<b>Gminy wiejskie</b> <i>Rural gminas</i>									
Czyżew-Osada .....	424	24	400	9	-	19	3	15	348
Klukowo .....	155	11	144	2	-	6	2	11	119
Kobylin-Borzymy .....	102	10	92	-	-	-	2	12	74
Kulesze Kościelne .....	116	7	109	-	-	3	1	5	97
Nowe Piekuty .....	184	10	174	1	-	8	-	9	151
Sokoły .....	235	19	216	2	1	14	5	10	175
Szepietowo .....	406	13	393	17	-	13	4	18	337
Wysokie Mazowieckie .....	240	6	234	2	-	8	-	17	196
POWIAT ZAMBROWSKI .....	3832	148	3684	64	4	172	20	75	3310
<b>Gmina miejska</b> <i>Urban gmina</i>									
Zambrów .....	2402	101	2301	41	1	111	10	28	2091
<b>Gminy wiejskie</b> <i>Rural gminas</i>									
Kołaki Kościelne .....	115	9	106	1	-	5	1	5	92
Rutki .....	343	10	333	6	1	20	3	12	280
Szumowo .....	318	13	305	6	1	17	4	14	263
Zambrów .....	654	15	639	10	1	19	2	16	584
MIASTO NA PRAWACH POWIATU: CITY WITH POWIAT STATUS:									
Łomża .....	6329	145	6184	261	17	374	23	151	5282

a Bez osób prowadzących indywidualne gospodarstwa rolne.  
 a Excluding persons tending private farms.

TABL. 2 (73). **PODMIOTY GOSPODARKI NARODOWEJ<sup>a</sup> ZAREJESTROWANE W REJESTRZE REGON WEDŁUG WYBRANYCH SEKCJI W 2005 R.**

Stan w dniu 31 XII

*ENTITIES OF THE NATIONAL ECONOMY<sup>a</sup> RECORDED IN THE REGON REGISTER BY SELECTED SECTIONS IN 2005**As of 31 XII*

WYSZCZEGÓLNIENIE SPECIFICATION	Ogółem Grand total	W tym Of which								
		rolnictwo, łowiec- two i leś- nictwo agricul- ture, hunting and forestry	przemysł industry		budow- nictwo construc- tion	handel i napra- wy <sup>Δ</sup> trade and repair <sup>Δ</sup>	hotele i restau- racje hotels and restau- rants	transport, gospo- darka maga- zynowa i łączność transport, storage and commu- nication	pośred- nictwo finan- sowe financial inter- mediation	obsługa nierucho- mości i firm <sup>Δ</sup> real estate, renting and business activities
			razem total	w tym przetwó- rstwo przemy- słowe of which manufac- turing						
<b>WOJEWÓDZTWO VOIVODSHIP</b>	<b>88915</b>	<b>3841</b>	<b>8332</b>	<b>8194</b>	<b>8892</b>	<b>28361</b>	<b>1997</b>	<b>7009</b>	<b>3656</b>	<b>11449</b>
<b>PODREGION BIAŁO- STOCKO-SUWALSKI SUBREGION</b>	<b>67852</b>	<b>2665</b>	<b>6523</b>	<b>6430</b>	<b>6664</b>	<b>21277</b>	<b>1516</b>	<b>5502</b>	<b>2926</b>	<b>8900</b>
POWIAT AUGUSTOWSKI	4350	408	417	405	440	1267	186	352	126	482
<b>Gmina miejska Urban gmina</b>										
Augustów .....	2922	65	314	307	295	913	132	249	96	399
<b>Gmina miejsko-wiejska Urban-rural gmina</b>										
Lipsk .....	246	33	15	15	25	95	3	13	11	11
w tym miasto .....	165	8	11	11	13	73	3	8	9	9
<b>Gminy wiejskie Rural gminas</b>										
Augustów .....	266	37	15	15	44	67	4	29	6	22
Bargłów Kościelny .....	168	15	12	11	21	52	1	10	3	12
Nowinka .....	212	79	15	14	17	36	14	15	2	13
Płaska .....	285	131	25	25	14	36	23	17	2	15
Sztabin .....	251	48	21	18	24	68	9	19	6	10
POWIAT BIAŁOSTOCKI	8454	466	946	930	970	2824	153	683	315	836
<b>Gminy miejsko-wiejskie Urban-rural gminas</b>										
Choroszcz .....	785	40	108	104	103	255	11	69	26	75
w tym miasto .....	355	11	39	37	42	125	3	28	16	37
Czarna Białostocka .....	636	42	65	64	60	245	13	37	25	57
w tym miasto .....	559	27	56	55	57	227	11	36	23	51
Łapy .....	1393	21	122	120	172	495	32	114	53	164
w tym miasto .....	1153	11	100	98	145	415	28	86	46	135
Supraśl .....	1037	45	123	122	93	353	21	117	37	84
w tym miasto .....	335	13	32	31	34	90	12	24	9	36
Suraż .....	101	8	9	8	8	32	1	6	1	4
w tym miasto .....	48	5	5	4	3	14	1	1	1	2
Tykocin .....	248	28	23	22	27	65	7	14	5	18
w tym miasto .....	135	8	10	9	12	36	4	10	4	11
Wasilków .....	939	29	135	133	106	324	11	68	36	103
w tym miasto .....	686	11	95	94	75	255	9	51	26	77
Zabłudów .....	665	31	89	88	93	207	7	49	32	75
w tym miasto .....	146	3	24	24	27	41	1	7	7	12

a Bez osób prowadzących indywidualne gospodarstwa rolne.

a Excluding persons tending private farms.

TABL. 2 (73). **PODMIOTY GOSPODARKI NARODOWEJ<sup>a</sup> ZAREJESTROWANE W REJESTRZE REGON WEDŁUG WYBRANYCH SEKCJI W 2005 R. (cd.)**

Stan w dniu 31 XII

 ENTITIES OF THE NATIONAL ECONOMY<sup>a</sup> RECORDED IN THE REGON REGISTER BY SELECTED SECTIONS IN 2005 (cont.)

As of 31 XII

WYSZCZEGÓLNIENIE SPECIFICATION	Ogółem Grand total	W tym Of which								
		rolnictwo, łowiec- two i leś- nictwo agricul- ture, hunting and forestry	przemysł industry		budow- nictwo construc- tion	handel i napra- wy <sup>Δ</sup> trade and repair <sup>Δ</sup>	hotele i restau- racje hotels and restau- rants	transport, gospo- darka maga- zynowa i łączność transport, storage and commu- nication	pośred- nictwo finan- sowe financial inter- mediation	obsługa nierucho- mości i firm <sup>Δ</sup> real estate, renting and business activities
			razem total	w tym przetwó- rstwo przemy- słowe of which manufac- turing						
POWIAT BIAŁOSTOCKI (dok.) (cont.)										
<b>Gminy wiejskie</b> Rural gminas										
Dobrzyniewo Duże .....	460	34	43	42	73	141	6	47	13	40
Gródek .....	273	45	29	29	24	70	15	12	16	23
Juchnowiec Kościelny .....	1017	33	109	107	113	372	21	89	40	115
Michałowice .....	393	74	37	37	26	108	5	18	8	39
Poświętne .....	119	9	13	13	17	39	2	8	6	7
Turośl Kościelna .....	287	14	34	34	44	89	-	25	13	27
Zawady .....	101	13	7	7	11	29	1	10	4	5
POWIAT BIELSKI .....	3777	252	443	439	422	1183	82	244	132	356
<b>Gminy miejskie</b> Urban gminas										
Bielsk Podlaski .....	2293	56	218	215	251	786	55	156	104	268
Brańsk .....	353	13	69	69	43	123	10	24	9	18
<b>Gminy wiejskie</b> Rural gminas										
Bielsk Podlaski .....	260	39	33	33	26	66	7	13	7	16
Boćki .....	218	39	14	14	22	74	2	8	7	13
Brańsk .....	231	44	44	44	28	51	2	16	-	8
Orla .....	152	19	40	40	10	21	3	10	1	13
Rudka .....	99	19	9	9	12	20	1	4	3	9
Wyszki .....	171	23	16	15	30	42	2	13	1	11
POWIAT HAJNOWSKI ...	3280	313	689	684	283	801	85	109	125	272
<b>Gmina miejska</b> Urban gmina										
Hajnówka .....	1690	47	314	311	153	506	44	61	76	166
<b>Gmina miejsko-wiejska</b> Urban-rural gmina										
Kleszczewo .....	180	28	40	40	6	50	3	5	7	10
w tym miasto .....	111	18	14	14	2	36	1	4	7	9
of which city										
<b>Gminy wiejskie</b> Rural gminas										
Białowieża .....	259	81	30	30	15	31	21	12	3	24
Czeremcha .....	161	11	13	13	13	54	4	5	9	17
Czyże .....	91	14	9	9	8	21	1	-	4	6
Dubicze Cerkiewne .....	188	15	106	106	11	13	2	1	1	5
Hajnówka .....	270	36	81	81	31	38	2	7	13	13
Narew .....	216	26	61	60	24	46	1	8	8	9
Narewka .....	225	55	35	34	22	42	7	10	4	22

<sup>a</sup> Bez osób prowadzących indywidualne gospodarstwa rolne.

<sup>a</sup> Excluding persons tending private farms.

TABL. 2 (73). **PODMIOTY GOSPODARKI NARODOWEJ<sup>a</sup> ZAREJESTROWANE W REJESTRZE REGON WEDŁUG WYBRANYCH SEKCJI W 2005 R. (cd.)**

Stan w dniu 31 XII

**ENTITIES OF THE NATIONAL ECONOMY<sup>a</sup> RECORDED IN THE REGON REGISTER BY SELECTED SECTIONS IN 2005 (cont.)**

As of 31 XII

WYSZCZEGÓLNIENIE SPECIFICATION	Ogółem Grand total	W tym Of which								
		rolnictwo, łowiec- two i leś- nictwo agricul- ture, hunting and forestry	przemysł industry		budow- nictwo construc- tion	handel i napra- wy <sup>Δ</sup> trade and repair <sup>Δ</sup>	hotele i restau- racje hotels and restau- rants	transport, gospo- darka maga- zynowa i łączność transport, storage and commu- nication	pośred- nictwo finan- sowe financial inter- mediation	obsługa nierucho- mości i firm <sup>Δ</sup> real estate, renting and business activities
			razem total	w tym przetwó- rstwo przemy- słowe of which manufac- turing						
POWIAT MONIECKI .....	2128	159	210	205	267	636	52	113	92	188
<b>Gminy miejsko-wiejskie</b> <i>Urban-rural gminas</i>										
Goniądz .....	224	22	11	11	23	66	8	15	6	18
w tym miasto .....	125	5	6	6	13	32	7	9	5	13
Knyszyn .....	294	25	32	32	39	81	6	19	11	35
w tym miasto .....	231	10	26	26	33	68	6	16	10	23
Mońki .....	1011	36	103	100	127	341	22	56	59	89
w tym miasto .....	857	17	89	86	103	288	22	46	55	79
<b>Gminy wiejskie</b> <i>Rural gminas</i>										
Jasionówka .....	126	15	18	18	20	28	6	6	1	9
Jaświły .....	143	13	10	9	18	40	3	5	5	13
Krypno .....	186	26	19	18	26	46	4	9	6	11
Trzcianne .....	144	22	17	17	14	34	3	3	4	13
POWIAT SEJNEŃSKI .....	1204	136	88	86	97	326	48	85	69	103
<b>Gmina miejska</b> <i>Urban gmina</i>										
Sejny .....	501	14	35	35	40	139	13	36	41	53
<b>Gminy wiejskie</b> <i>Rural gminas</i>										
Giby .....	205	84	10	10	9	36	11	17	3	10
Krasnopol .....	181	12	19	18	27	56	4	11	8	14
Puńsk .....	187	13	18	17	13	58	9	11	10	13
Sejny .....	130	13	6	6	8	37	11	10	7	13
POWIAT SIEMIATYCKI .....	2407	179	333	325	271	640	57	145	104	179
<b>Gmina miejska</b> <i>Urban gmina</i>										
Siemiatycze .....	1156	22	136	135	133	344	32	87	65	114
<b>Gmina miejsko-wiejska</b> <i>Urban-rural gmina</i>										
Drohiczyn .....	271	25	24	21	42	77	7	10	4	11
w tym miasto .....	142	9	13	12	25	42	4	4	2	7
<b>Gminy wiejskie</b> <i>Rural gminas</i>										
Dziadkowice .....	92	16	12	11	3	25	1	4	3	2
Grodzisk .....	132	25	12	12	14	35	3	5	4	11
Mielnik .....	147	19	32	31	16	22	5	7	4	14
Milejczyce .....	66	5	8	7	6	16	2	2	3	5
Nurzec-Stacja .....	188	39	27	26	16	36	2	5	8	10
Perlejewo .....	114	13	12	12	12	31	2	5	8	4
Siemiatycze .....	241	15	70	70	29	54	3	20	5	8

a Bez osób prowadzących indywidualne gospodarstwa rolne.

a Excluding persons tending private farms.



TABL. 2 (73). **PODMIOTY GOSPODARKI NARODOWEJ<sup>a</sup> ZAREJESTROWANE W REJESTRZE REGON WEDŁUG WYBRANYCH SEKCJI W 2005 R. (cd.)**

Stan w dniu 31 XII

**ENTITIES OF THE NATIONAL ECONOMY<sup>a</sup> RECORDED IN THE REGON REGISTER BY SELECTED SECTIONS IN 2005 (cont.)**

As of 31 XII

WYSZCZEGÓLNIENIE SPECIFICATION	Ogółem Grand total	W tym Of which								
		rolnictwo, łowiectwo i leśnictwo agriculture, hunting and forestry	przemysł industry		budownictwo construction	handel i naprawy <sup>Δ</sup> trade and repair <sup>Δ</sup>	hotele i restauracje hotels and restaurants	transport, gospodarka maga- zynowa i łączność transport, storage and communication	pośrednictwo finansowe financial inter- mediation	obsługa nierucho- mości i firm <sup>Δ</sup> real estate, renting and business activities
			razem total	w tym przetwórstwo przemysłowe of which manufac- turing						
POWIAT SOKÓLSKI .....	3435	312	370	364	318	984	73	232	156	310
<b>Gminy miejsko-wiejskie</b> <i>Urban-rural gminas</i>										
Dąbrowa Białostocka ....	541	46	49	48	42	182	9	27	20	44
w tym miasto .....	372	14	29	28	27	149	8	18	15	36
of which city										
Sokółka .....	1693	78	206	204	173	525	32	116	98	173
w tym miasto .....	1455	30	172	170	154	464	28	104	90	153
of which city										
Suchowola .....	256	36	30	29	30	63	4	11	8	14
w tym miasto .....	166	8	21	20	20	52	2	9	6	11
of which city										
<b>Gminy wiejskie</b> <i>Rural gminas</i>										
Janów .....	153	25	11	11	14	38	2	5	4	8
Korycin .....	117	12	17	16	3	37	4	7	3	11
Krynki .....	201	33	24	24	15	35	6	34	7	18
Kuźnica .....	162	14	12	12	13	47	13	16	7	10
Nowy Dwór .....	77	12	3	3	12	12	-	5	2	8
Sidra .....	100	18	6	6	9	22	1	3	5	7
Szudziałowo .....	135	38	12	11	7	23	2	8	2	17
POWIAT SUWAŃSKI .....	1607	141	180	173	149	447	66	125	65	156
<b>Gminy wiejskie</b> <i>Rural gminas</i>										
Bakałarzewo .....	121	4	15	14	8	35	-	4	4	24
Filipów .....	176	11	16	16	16	63	3	17	6	13
Jeleniewo .....	113	6	13	11	9	33	5	13	4	5
Przerośl .....	123	9	19	19	10	30	2	10	7	10
Raczki .....	288	44	28	27	31	72	7	28	11	20
Rutka-Tartak .....	62	13	4	3	4	19	2	2	2	7
Suwałki .....	435	23	67	65	36	125	33	36	12	48
Szypłiszki .....	173	20	9	9	20	41	7	11	14	16
Wiżajny .....	116	11	9	9	15	29	7	4	5	13
MIASTA NA PRAWACH POWIATU: CITIES WITH POWIAT STATUS:										
Białystok .....	29801	230	2247	2231	2774	9676	544	2713	1394	4851
Suwałki .....	7409	69	600	588	673	2493	170	701	348	1167
<b>PODREGION ŁÓŻYŃSKI</b> <i>SUBREGION</i>	<b>21063</b>	<b>1176</b>	<b>1809</b>	<b>1764</b>	<b>2228</b>	<b>7084</b>	<b>481</b>	<b>1507</b>	<b>730</b>	<b>2549</b>
POWIAT GRAJEWSKI ....	3038	168	276	266	241	1202	90	212	101	274
<b>Gmina miejska</b> <i>Urban gmina</i>										
Grajewo .....	1945	22	184	178	137	822	58	157	73	196

a Bez osób prowadzących indywidualne gospodarstwa rolne.

a Excluding persons tending private farms.

TABL. 2 (73). **PODMIOTY GOSPODARKI NARODOWEJ<sup>a</sup> ZAREJESTROWANE W REJESTRZE REGON WEDŁUG WYBRANYCH SEKCJI W 2005 R. (cd.)**

Stan w dniu 31 XII

**ENTITIES OF THE NATIONAL ECONOMY<sup>a</sup> RECORDED IN THE REGON REGISTER BY SELECTED SECTIONS IN 2005 (cont.)**

As of 31 XII

WYSZCZEGÓLNIENIE SPECIFICATION	Ogółem Grand total	W tym Of which								
		rolnictwo, łowiec- two i leś- nictwo agricul- ture, hunting and forestry	przemysł industry		budow- nictwo construc- tion	handel i napra- wy <sup>Δ</sup> trade and repair <sup>Δ</sup>	hotele i restau- racje hotels and restau- rants	transport, gospo- darka maga- zynowa i łączność transport, storage and commu- nication	pośred- nictwo finan- sowe financial inter- mediation	obsługa nierucho- mości i firm <sup>Δ</sup> real estate, renting and business activities
			razem total	w tym przetwó- rstwo przemy- słowe of which manufac- turing						
POWIAT GRAJEWSKI (dok.) (cont.)										
<b>Gminy miejsko-wiejskie</b> Urban-rural gminas										
Rajgród .....	258	46	16	13	21	84	16	6	7	22
w tym miasto .....	118	7	9	7	12	45	6	3	4	10
of which city										
Szczuczyn .....	345	24	34	34	28	131	8	18	12	31
w tym miasto .....	261	8	30	30	23	109	7	11	9	26
of which city										
<b>Gminy wiejskie</b> Rural gminas										
Grajewo .....	208	32	18	18	22	70	3	22	4	11
Radziłów .....	143	26	12	11	16	42	3	6	3	7
Wąsosz .....	139	18	12	12	17	53	2	3	2	7
POWIAT KOLNEŃSKI ....	2133	266	161	157	250	700	48	122	54	186
<b>Gmina miejska</b> Urban gmina										
Kolno .....	1002	20	84	82	109	384	25	61	26	128
<b>Gmina miejsko-wiejska</b> Urban-rural gmina										
Stawiski .....	311	41	24	23	33	105	8	12	12	20
w tym miasto .....	193	10	18	18	17	74	7	5	10	16
of which city										
<b>Gminy wiejskie</b> Rural gminas										
Grabowo .....	119	21	6	6	11	31	2	7	4	11
Kolno .....	323	81	22	21	40	88	5	27	5	10
Mały Płock .....	169	38	11	11	25	45	2	7	7	7
Turośl .....	209	65	14	14	32	47	6	8	-	10
POWIAT ŁOMŻYŃSKI ....	2378	232	238	235	306	791	65	116	57	168
<b>Gminy miejsko-wiejskie</b> Urban-rural gminas										
Jedwabne .....	222	31	19	19	18	78	6	8	7	14
w tym miasto .....	142	7	19	19	12	52	5	5	5	10
of which city										
Nowogród .....	219	15	23	23	32	70	11	11	7	16
w tym miasto .....	144	6	18	18	21	43	9	7	5	11
of which city										

a Bez osób prowadzących indywidualne gospodarstwa rolne.

a Excluding persons tending private farms.

TABL. 2 (73). **PODMIOTY GOSPODARKI NARODOWEJ<sup>a</sup> ZAREJESTROWANE W REJESTRZE REGON WEDŁUG WYBRANYCH SEKCJI W 2005 R. (dok.)**

Stan w dniu 31 XII

**ENTITIES OF THE NATIONAL ECONOMY<sup>a</sup> RECORDED IN THE REGON REGISTER BY SELECTED SECTIONS IN 2005 (cont.)**

As of 31 XII

WYSZCZEGÓLNIENIE SPECIFICATION	Ogółem Grand total	W tym Of which								
		rolnictwo, łowiec- two i leś- nictwo agricul- ture, hunting and forestry	przemysł industry		budow- nictwo construc- tion	handel i napra- wy <sup>Δ</sup> trade and repair <sup>Δ</sup>	hotele i restau- racje hotels and restau- rants	transport, gospo- darka maga- zynowa i łączność transport, storage and commu- nication	pośred- nictwo finan- sowe financial inter- mediation	obsługa nierucho- mości i firm <sup>Δ</sup> real estate, renting and business activities
			razem total	w tym przetwó- rstwo przemy- słowe of which manufac- turing						
<b>POWIAT ŁOMŻYŃSKI (dok.) (cont.)</b>										
<b>Gminy wiejskie Rural gminas</b>										
Łomża .....	547	47	67	66	74	170	13	39	17	48
Miastkowo .....	150	12	11	9	29	49	5	9	-	5
Piątnica .....	570	51	61	61	58	215	12	25	17	40
Przytuły .....	65	9	5	5	4	22	1	3	2	5
Śniadowo .....	257	20	22	22	41	75	9	6	1	20
Wizna .....	170	23	6	6	24	55	6	10	2	9
Zbójna .....	178	24	24	24	26	57	2	5	4	11
<b>POWIAT WYSOKO- MAZOWIECKI .....</b>	<b>3353</b>	<b>208</b>	<b>278</b>	<b>267</b>	<b>420</b>	<b>1120</b>	<b>55</b>	<b>244</b>	<b>102</b>	<b>271</b>
<b>Gmina miejska Urban gmina</b>										
Wysokie Mazowieckie	986	17	71	69	130	375	24	54	40	90
<b>Gmina miejsko-wiejska Urban-rural gmina</b>										
Ciechanowiec .....	505	34	50	49	46	182	8	25	15	31
w tym miasto .....	404	20	39	38	35	150	7	22	12	27
<i>of which city</i>										
<b>Gminy wiejskie Rural gminas</b>										
Czyżew-Osada .....	424	19	36	34	43	139	4	49	9	49
Klukowo .....	155	20	9	9	31	39	1	8	2	10
Kobylin-Borzymy .....	102	11	7	7	10	25	2	8	2	8
Kulesze Kościelne .....	116	11	5	5	13	41	4	8	1	11
Nowe Piekuty .....	184	17	14	11	26	60	1	15	2	17
Sokoły .....	235	21	25	25	28	75	5	10	7	12
Szepietowo .....	406	32	35	32	53	125	4	47	18	26
Wysokie Mazowieckie	240	26	26	26	40	59	2	20	6	17
<b>POWIAT ZAMBROWSKI</b>	<b>3832</b>	<b>222</b>	<b>304</b>	<b>300</b>	<b>436</b>	<b>1097</b>	<b>71</b>	<b>229</b>	<b>101</b>	<b>842</b>
<b>Gmina miejska Urban gmina</b>										
Zambrów .....	2402	37	176	175	274	725	44	163	74	536
<b>Gminy wiejskie Rural gminas</b>										
Kołaki Kościelne .....	115	22	8	8	11	22	2	7	2	21
Rutki .....	343	35	35	35	33	105	8	13	8	63
Szumowo .....	318	41	36	33	36	83	7	14	6	53
Zambrów .....	654	87	49	49	82	162	10	32	11	169
<b>MIASTO NA PRAWACH POWIATU: CITY WITH POWIAT STATUS:</b>										
Łomża .....	6329	80	552	539	575	2174	152	584	315	808

a Bez osób prowadzących indywidualne gospodarstwa rolne.

a Excluding persons tending private farms.

TABL. 3 (74). **SPÓŁKI HANDLOWE WEDŁUG FORM PRAWNYCH W 2005 R.**  
 Stan w dniu 31 XII  
 COMMERCIAL COMPANIES BY LEGAL STATUS IN 2005  
 As of 31 XII

WYSZCZEGÓLNIENIE SPECIFICATION	Ogółem Grand total	Spółki kapitałowe Companies			Spółki osobowe Partnerships	
		razem total	akcyjne joint stock	z ograniczoną odpowie- dzialnością with limited liability	razem total	w tym jawne of which unlimited partnerships
<b>WOJEWÓDZTWO</b> ..... <i>VOIVODSHIP</i>	<b>3698</b>	<b>2827</b>	<b>118</b>	<b>2709</b>	<b>871</b>	<b>797</b>
<b>Podregion białostocko-suwalski</b> <i>Subregion</i>	<b>3180</b>	<b>2459</b>	<b>101</b>	<b>2358</b>	<b>721</b>	<b>649</b>
Powiaty: <i>Powiats:</i>						
augustowski .....	122	84	4	80	38	36
białostocki .....	327	234	9	225	93	91
bielski .....	128	102	4	98	26	25
hajnowski .....	73	55	3	52	18	16
moniecki .....	42	27	1	26	15	15
sejneński .....	34	29	-	29	5	5
siemiatycki .....	47	27	-	27	20	20
sokólski .....	108	86	3	83	22	21
suwalski .....	39	31	-	31	8	8
Miasta na prawach powiatu: <i>Cities with powiat status:</i>						
Białystok .....	1906	1508	56	1452	398	343
Suwałki .....	354	276	21	255	78	69
<b>Podregion łomżyński</b> ..... <i>Subregion</i>	<b>518</b>	<b>368</b>	<b>17</b>	<b>351</b>	<b>150</b>	<b>148</b>
Powiaty: <i>Powiats:</i>						
grajewski .....	54	35	2	33	19	19
kolneński .....	28	18	-	18	10	10
łomżyński .....	44	32	-	32	12	12
wysokomazowiecki .....	67	38	4	34	29	29
zambrowski .....	64	45	2	43	19	18
Miasto na prawach powiatu: <i>City with powiat status:</i>						
Łomża .....	261	200	9	191	61	60

TABL. 4 (75). OSOBY FIZYCZNE<sup>a</sup> PROWADZĄCE DZIAŁALNOŚĆ GOSPODARCZĄ WEDŁUG WYBRANYCH SEKCJI W 2005 R.

Stan w dniu 31 XII

 NATURAL PERSONS<sup>a</sup> CONDUCTING ECONOMIC ACTIVITY BY SELECTED SECTIONS IN 2005  
 As of 31 XII

WYSZCZEGÓLNIENIE SPECIFICATION	Ogółem Total	W tym Of which						
		przetwórstwo przemysłowe manufacturing	budownictwo construction	handel i naprawy <sup>Δ</sup> trade and repair <sup>Δ</sup>	hotele i restauracje hotels and restaurants	transport, gospodarka magazynowa i łączność transport, storage and communication	pośrednictwo finansowe financial intermediation	obsługa nieruchomości i firm <sup>Δ</sup> real estate, renting and business activities
<b>WOJEWÓDZTWO VOIVODSHIP</b>	<b>72071</b>	<b>6623</b>	<b>8225</b>	<b>24712</b>	<b>1614</b>	<b>6581</b>	<b>3412</b>	<b>9059</b>
<b>PODREGION BIAŁO-STOCKO-SUWALSKI SUBREGION</b>	<b>54670</b>	<b>5220</b>	<b>6120</b>	<b>18429</b>	<b>1204</b>	<b>5154</b>	<b>2708</b>	<b>6902</b>
POWIAT AUGUSTOWSKI	3547	341	419	1114	158	334	119	364
<b>Gmina miejska Urban gmina</b>								
Augustów .....	2377	263	275	795	107	235	90	295
<b>Gmina miejsko-wiejska Urban-rural gmina</b>								
Lipsk .....	185	7	25	83	2	13	11	6
w tym miasto .....	113	3	13	62	2	8	9	4
of which city								
<b>Gminy wiejskie Rural gminas</b>								
Augustów .....	220	11	43	64	4	29	6	21
Bargłów Kościelny .....	123	11	21	46	1	9	2	10
Nowinka .....	187	13	17	34	13	15	2	11
Płaska .....	261	23	14	34	23	17	2	13
Sztabin .....	194	13	24	58	8	16	6	8
POWIAT BIAŁOSTOCKI	6948	715	930	2540	136	643	305	687
<b>Gminy miejsko-wiejskie Urban-rural gminas</b>								
Choroszcz .....	641	77	98	226	9	66	24	61
w tym miasto .....	282	26	40	111	2	26	15	29
of which city								
Czarna Białostocka .....	524	48	57	229	12	37	24	46
w tym miasto .....	467	39	54	211	10	36	22	41
of which city								
Łapy .....	1187	106	172	456	30	109	50	116
w tym miasto .....	978	87	145	382	27	82	43	88
of which city								
Supraśl .....	846	93	86	310	17	103	37	71
w tym miasto .....	264	23	33	86	10	22	9	29
of which city								
Suraż .....	64	6	7	29	-	6	1	3
w tym miasto .....	28	2	3	12	-	1	1	1
of which city								
Tykocin .....	187	17	27	59	7	13	5	10
w tym miasto .....	98	7	12	30	4	9	4	7
of which city								
Wasilków .....	797	103	100	288	11	66	36	98
w tym miasto .....	584	70	69	226	9	51	26	72
of which city								
Zabłudów .....	558	62	92	187	7	49	30	69
w tym miasto .....	115	19	27	37	1	7	6	10
of which city								

a Bez osób prowadzących indywidualne gospodarstwa rolne.

a Excluding persons tending private farms.

TABL. 4 (75). OSOBY FIZYCZNE<sup>a</sup> PROWADZĄCE DZIAŁALNOŚĆ GOSPODARCZĄ WEDŁUG WYBRANYCH SEKCJI W 2005 R. (cd.)

Stan w dniu 31 XII

NATURAL PERSONS<sup>a</sup> CONDUCTING ECONOMIC ACTIVITY BY SELECTED SECTIONS IN 2005 (cont.)

As of 31 XII

WYSZCZEGÓLNIENIE SPECIFICATION	Ogółem Total	W tym Of which						
		przetwórstwo przemysłowe manufacturing	budownictwo construction	handel i naprawy <sup>Δ</sup> trade and repair <sup>Δ</sup>	hotele i restauracje hotels and restaurants	transport, gospodarka magazynowa i łączność transport, storage and communication	pośrednictwo finansowe financial intermediation	obsługa nieruchomości i firm <sup>Δ</sup> real estate, renting and business activities
POWIAT BIAŁOSTOCKI (dok.) (cont.)								
<b>Gminy wiejskie</b> Rural gminas								
Dobrzyniewo Duże .....	378	30	70	123	5	45	13	37
Gródek .....	208	19	23	64	13	10	16	20
Juchnowiec Kościelny ...	833	77	102	325	19	81	39	99
Michałow .....	306	31	26	100	4	17	7	24
Poświętne .....	102	13	17	37	2	8	6	5
Turośl Kościelna .....	244	28	43	82	-	24	13	24
Zawady .....	73	5	10	25	-	9	4	4
POWIAT BIELSKI .....	3117	386	397	1067	70	227	127	294
<b>Gminy miejskie</b> Urban gminas								
Bielsk Podlaski .....	1929	184	229	696	46	143	101	231
Brańsk .....	298	58	43	112	10	22	8	11
<b>Gminy wiejskie</b> Rural gminas								
Bielsk Podlaski .....	210	31	26	63	5	13	6	13
Boćki .....	180	13	22	72	2	7	7	8
Brańsk .....	192	39	27	50	2	16	-	8
Orla .....	102	37	9	17	2	9	1	10
Rudka .....	74	9	12	20	1	4	3	5
Wyszki .....	132	15	29	37	2	13	1	8
POWIAT HAJNOWSKI ....	2672	623	277	738	75	99	115	205
<b>Gmina miejska</b> Urban gmina								
Hajnówka .....	1413	271	148	457	41	56	69	135
<b>Gmina miejsko-wiejska</b> Urban-rural gmina								
Kleszczele .....	139	38	6	46	1	4	7	4
w tym miasto .....	81	12	2	32	-	3	7	3
of which city								
<b>Gminy wiejskie</b> Rural gminas								
Białowieża .....	213	28	15	29	18	10	2	18
Czeremcha .....	125	12	13	54	4	4	9	8
Czyże .....	65	9	8	20	1	-	4	4
Dubicze Cerkiewne .....	149	106	11	12	2	1	1	3
Hajnówka .....	215	75	31	37	1	6	12	12
Narew .....	172	55	24	43	1	8	7	5
Narewka .....	181	29	21	40	6	10	4	16

a Bez osób prowadzących indywidualne gospodarstwa rolne.

a Excluding persons tending private farms.

TABL. 4 (75). OSOBY FIZYCZNE<sup>a</sup> PROWADZĄCE DZIAŁALNOŚĆ GOSPODARCZĄ WEDŁUG WYBRANYCH SEKCJI W 2005 R. (cd.)

Stan w dniu 31 XII

 NATURAL PERSONS<sup>a</sup> CONDUCTING ECONOMIC ACTIVITY BY SELECTED SECTIONS IN 2005 (cont.)

As of 31 XII

WYSZCZEGÓLNIENIE SPECIFICATION	Ogółem Total	W tym Of which						
		przetwórstwo przemysłowe manufacturing	budownictwo construction	handel i naprawy <sup>Δ</sup> trade and repair <sup>Δ</sup>	hotele i restauracje hotels and restaurants	transport, gospodarka magazynowa i łączność transport, storage and communication	pośrednictwo finansowe financial intermediation	obsługa nieruchomości i firm <sup>Δ</sup> real estate, renting and business activities
POWIAT MONIECKI .....	1700	175	259	573	46	104	81	152
<b>Gminy miejsko-wiejskie</b> <i>Urban-rural gminas</i>								
Goniądz .....	157	8	23	62	6	14	6	10
w tym miasto .....	81	5	13	28	5	9	5	6
of which city								
Knyszyn .....	242	28	39	68	5	18	10	27
w tym miasto .....	191	22	33	57	5	15	9	19
of which city								
Mońki .....	841	86	122	303	20	50	49	78
w tym miasto .....	705	74	98	252	20	42	45	68
of which city								
<b>Gminy wiejskie</b> <i>Rural gminas</i>								
Jasionówka .....	102	18	19	26	6	6	1	7
Jaświły .....	104	8	18	38	3	4	5	10
Krypno .....	145	13	26	44	3	9	6	8
Trzcianne .....	109	14	12	32	3	3	4	12
POWIAT SEJNEŃSKI .....	929	69	93	276	39	77	65	90
<b>Gmina miejska</b> <i>Urban gmina</i>								
Sejny .....	374	26	39	116	10	31	38	44
<b>Gminy wiejskie</b> <i>Rural gminas</i>								
Giby .....	176	8	9	35	10	17	3	10
Krasnopol .....	156	17	26	54	3	11	7	14
Puńsk .....	120	12	11	39	6	10	10	10
Sejny .....	103	6	8	32	10	8	7	12
POWIAT SIEMIATYCKI ...	1895	293	263	592	49	136	101	130
<b>Gmina miejska</b> <i>Urban gmina</i>								
Siemiatycze .....	957	116	128	314	28	80	63	86
<b>Gmina miejsko-wiejska</b> <i>Urban-rural gmina</i>								
Drohiczyn .....	193	18	41	71	6	10	4	6
w tym miasto .....	99	9	24	36	4	4	2	4
of which city								
<b>Gminy wiejskie</b> <i>Rural gminas</i>								
Dziadkowice .....	66	11	3	24	1	3	3	1
Grodzisk .....	104	10	14	32	3	5	4	8
Mielnik .....	113	28	16	21	3	7	4	8
Milejczyce .....	43	7	6	14	2	2	3	3
Nurzec-Stacja .....	127	23	16	33	2	5	7	9
Perlejewo .....	87	12	11	31	2	5	8	4
Siemiatycze .....	205	68	28	52	2	19	5	5

a Bez osób prowadzących indywidualne gospodarstwa rolne.

a Excluding persons tending private farms.

TABL. 4 (75). OSOBY FIZYCZNE<sup>a</sup> PROWADZĄCE DZIAŁALNOŚĆ GOSPODARCZĄ WEDŁUG WYBRANYCH SEKCJI W 2005 R. (cd.)

Stan w dniu 31 XII

NATURAL PERSONS<sup>a</sup> CONDUCTING ECONOMIC ACTIVITY BY SELECTED SECTIONS IN 2005 (cont.)

As of 31 XII

WYSZCZEGÓLNIENIE SPECIFICATION	Ogółem Total	W tym Of which						
		przetwórstwo przemysłowe manufacturing	budownictwo construction	handel i naprawy <sup>Δ</sup> trade and repair <sup>Δ</sup>	hotele i restauracje hotels and restaurants	transport, gospodarka magazynowa i łączność transport, storage and communication	pośrednictwo finansowe financial intermediation	obsługa nieruchomości i firm <sup>Δ</sup> real estate, renting and business activities
POWIAT SOKÓLSKI .....	2734	311	307	893	64	219	132	249
<b>Gminy miejsko-wiejskie</b> <i>Urban-rural gminas</i>								
Dąbrowa Białostocka .....	430	43	40	169	8	26	17	33
w tym miasto .....	305	25	25	138	7	17	13	27
of which city								
Sokółka .....	1409	176	168	470	26	105	81	155
w tym miasto .....	1201	143	149	412	22	93	73	135
of which city								
Suchowola .....	197	24	30	58	3	11	7	10
w tym miasto .....	130	16	20	47	1	9	5	7
of which city								
<b>Gminy wiejskie</b> <i>Rural gminas</i>								
Janów .....	115	10	14	35	2	5	4	6
Korycin .....	82	10	3	30	4	7	2	10
Krynki .....	165	18	14	32	6	34	7	16
Kuźnica .....	125	11	12	44	12	15	6	5
Nowy Dwór .....	48	3	12	11	-	5	2	3
Sidra .....	69	6	8	21	1	3	4	4
Szudziałowo .....	94	10	6	23	2	8	2	7
POWIAT SUWAŃSKI .....	1265	137	143	424	50	119	63	114
<b>Gminy wiejskie</b> <i>Rural gminas</i>								
Bakałarzewo .....	93	12	8	32	-	4	4	19
Filipów .....	146	13	15	62	3	17	6	11
Jeleniewo .....	84	9	9	31	4	12	4	4
Przerośl .....	101	18	9	29	1	10	7	8
Raczki .....	231	27	30	68	5	25	11	10
Rutka-Tartak .....	46	2	4	19	1	2	1	5
Suwałki .....	349	43	34	120	26	34	12	41
Szypliszki .....	133	5	19	39	5	11	13	9
Wiżajny .....	82	8	15	24	5	4	5	7
MIASTA NA PRAWACH POWIATU: CITIES WITH POWIAT STATUS:								
Białystok .....	23939	1745	2446	8116	381	2549	1267	3707
Suwałki .....	5924	425	586	2096	136	647	333	910
<b>PODREGION ŁÓŻYŃSKI</b> <i>SUBREGION</i>	<b>17401</b>	<b>1403</b>	<b>2105</b>	<b>6283</b>	<b>410</b>	<b>1427</b>	<b>704</b>	<b>2157</b>
POWIAT GRAJEWSKI .....	2444	204	221	1069	75	200	100	200
<b>Gmina miejska</b> <i>Urban gmina</i>								
Grajewo .....	1579	136	119	716	51	147	73	139

a Bez osób prowadzących indywidualne gospodarstwa rolne.

a Excluding persons tending private farms.



TABL. 4 (75). OSOBY FIZYCZNE<sup>a</sup> PROWADZĄCE DZIAŁALNOŚĆ GOSPODARCZĄ WEDŁUG WYBRANYCH SEKCJI W 2005 R. (cd.)

Stan w dniu 31 XII

 NATURAL PERSONS<sup>a</sup> CONDUCTING ECONOMIC ACTIVITY BY SELECTED SECTIONS IN 2005 (cont.)

As of 31 XII

WYSZCZEGÓLNIENIE SPECIFICATION	Ogółem Total	W tym Of which						
		przetwórstwo przemysłowe manufacturing	budownictwo construction	handel i naprawy <sup>Δ</sup> trade and repair <sup>Δ</sup>	hotele i restauracje hotels and restaurants	transport, gospodarka magazynowa i łączność transport, storage and communication	pośrednictwo finansowe financial intermediation	obsługa nieruchomości i firm <sup>Δ</sup> real estate, renting and business activities
POWIAT GRAJEWSKI (dok.) (cont.)								
<b>Gminy miejsko-wiejskie</b> Urban-rural gminas								
Rajgród .....	200	10	20	78	10	6	7	16
w tym miasto .....	87	5	11	41	4	3	4	7
of which city								
Szczuczyn .....	277	27	28	121	8	17	11	25
w tym miasto .....	215	24	23	100	7	10	8	21
of which city								
<b>Gminy wiejskie</b> Rural gminas								
Grajewo .....	169	13	22	67	1	21	4	8
Radziłów .....	109	9	15	37	3	6	3	6
Wąsosz .....	110	9	17	50	2	3	2	6
POWIAT KOLNEŃSKI .....	1736	129	240	619	39	113	53	137
<b>Gmina miejska</b> Urban gmina								
Kolno .....	815	67	103	331	19	58	25	91
<b>Gmina miejsko-wiejska</b> Urban-rural gmina								
Stawiski .....	246	19	30	92	6	12	12	16
w tym miasto .....	147	14	15	63	5	5	10	12
of which city								
<b>Gminy wiejskie</b> Rural gminas								
Grabowo .....	90	6	11	29	2	6	4	8
Kolno .....	272	17	39	85	4	22	5	9
Mały Płock .....	132	7	25	37	2	7	7	5
Turośl .....	181	13	32	45	6	8	-	8
POWIAT ŁOMŻYŃSKI .....	1927	179	291	743	57	111	55	146
<b>Gminy miejsko-wiejskie</b> Urban-rural gminas								
Jedwabne .....	175	14	16	75	5	8	6	9
w tym miasto .....	108	14	10	49	4	5	4	5
of which city								
Nowogród .....	175	17	29	68	9	10	7	12
w tym miasto .....	114	13	19	42	7	6	5	8
of which city								

a Bez osób prowadzących indywidualne gospodarstwa rolne.

a Excluding persons tending private farms.

TABL. 4 (75). OSOBY FIZYCZNE<sup>a</sup> PROWADZĄCE DZIAŁALNOŚĆ GOSPODARCZĄ WEDŁUG WYBRANYCH SEKCJI W 2005 R. (dok.)

Stan w dniu 31 XII

NATURAL PERSONS<sup>a</sup> CONDUCTING ECONOMIC ACTIVITY BY SELECTED SECTIONS IN 2005 (cont.)

As of 31 XII

WYSZCZEGÓLNIENIE SPECIFICATION	Ogółem Total	W tym Of which						
		przetwórstwo przemysłowe manufacturing	budownictwo construction	handel i naprawy <sup>Δ</sup> trade and repair <sup>Δ</sup>	hotele i restauracje hotels and restaurants	transport, gospodarka magazynowa i łączność transport, storage and communication	pośrednictwo finansowe financial intermediation	obsługa nieruchomości i firm <sup>Δ</sup> real estate, renting and business activities
POWIAT ŁÓDZYŃSKI (dok.) (cont.)								
<b>Gminy wiejskie</b> Rural gminas								
Łomża .....	475	49	73	161	13	36	17	48
Miastkowo .....	122	5	28	48	5	9	-	4
Piątnica .....	454	44	56	194	8	24	16	33
Przytuły .....	51	5	4	21	1	3	2	4
Śniadowo .....	189	18	38	69	8	6	1	18
Wizna .....	132	5	22	53	6	10	2	8
Zbójna .....	154	22	25	54	2	5	4	10
POWIAT WYSOKO- MAZOWIECKI .....	2702	223	410	993	46	223	96	230
<b>Gmina miejska</b> Urban gmina								
Wysokie Mazowieckie ...	806	53	123	324	22	48	39	75
<b>Gmina miejsko-wiejska</b> Urban-rural gmina								
Ciechanowiec .....	399	39	46	159	5	25	14	21
w tym miasto of which city	319	30	35	130	4	22	11	17
<b>Gminy wiejskie</b> Rural gminas								
Czyżew-Osada .....	348	30	42	123	4	46	8	44
Klukowo .....	119	7	31	34	-	8	2	9
Kobylin-Borzymy .....	74	7	10	24	2	8	2	8
Kulesze Kościelne .....	97	5	13	39	2	8	1	11
Nowe Piekuty .....	151	10	26	55	-	14	2	15
Sokoły .....	175	22	27	68	5	8	5	9
Szepietowo .....	337	26	52	113	4	40	17	22
Wysokie Mazowieckie ...	196	24	40	54	2	18	6	16
POWIAT ZAMBROWSKI	3310	239	412	992	63	218	93	764
<b>Gmina miejska</b> Urban gmina								
Zambrów .....	2091	145	255	660	40	153	68	472
<b>Gminy wiejskie</b> Rural gminas								
Kołaki Kościelne .....	92	4	9	21	2	7	2	20
Rutki .....	280	24	32	93	5	13	7	52
Szumowo .....	263	28	35	72	6	13	5	53
Zambrów .....	584	38	81	146	10	32	11	167
MIASTO NA PRAWACH POWIATU: CITY WITH POWIAT STATUS:								
Łomża .....	5282	429	531	1867	130	562	307	680

a Bez osób prowadzących indywidualne gospodarstwa rolne.

a Excluding persons tending private farms.

PODZIAŁ ADMINISTRACYJNY WOJEWÓDZTWA PODLASKIEGO W 2005 R.

Stan w dniu 31 XII

ADMINISTRATIVE DIVISION OF PODLASKIE VOIVODSHIP IN 2005

As of 31 XII



Nowogród

**nazwy gmin**  
names of gminas

**Augustowski**

**nazwy powiatów**  
names of powiaty

**Białystok**

**nazwy miast na prawach powiatu**  
names of cities with powiat status


PODREGIONY W WOJEWÓDZTWIE PODLASKIM W 2005 R.

Stan w dniu 31 XII

SUBREGIONS IN PODLASKIE VOIVODSHIP IN 2005

As of 31 XII



 Podregion białostocko-suwalski  
Białostocko-suwalski subregion

 Podregion łomżyński  
Łomżyński subregion

*Augustowski* nazwy powiatów  
names of powiats

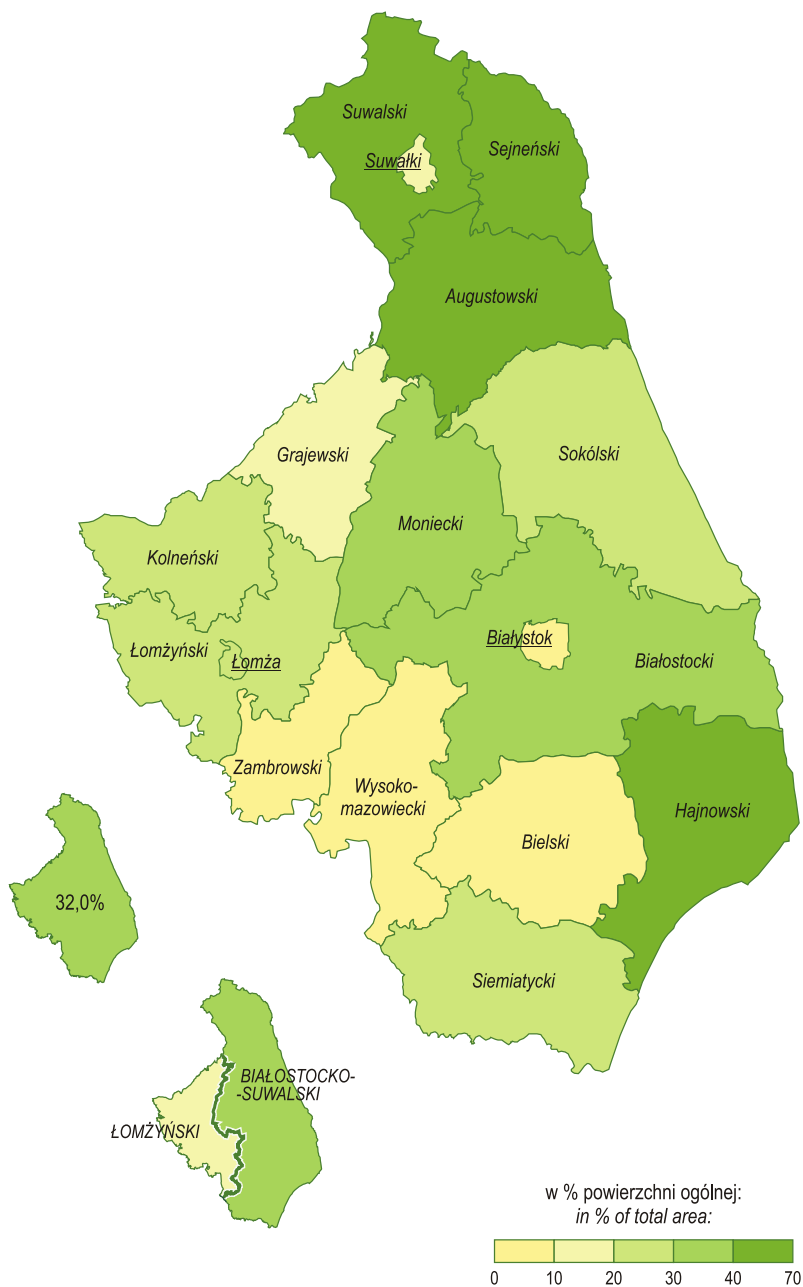
Białystok nazwy miast na prawach powiatu  
names of cities with powiat status

**POWIERZCHNIA O SZCZEGÓLNYCH WALORACH PRZYRODNICZYCH PRAWNIE CHRONIONA<sup>a</sup>  
WEDŁUG PODREGIONÓW I POWIATÓW W 2005 R.**

Stan w dniu 31 XII

*LEGALLY PROTECTED AREAS POSSESSING UNIQUE ENVIRONMENTAL VALUE<sup>a</sup>  
BY PODREGIONS AND POWIATS IN 2005*

*As of 31 XII*

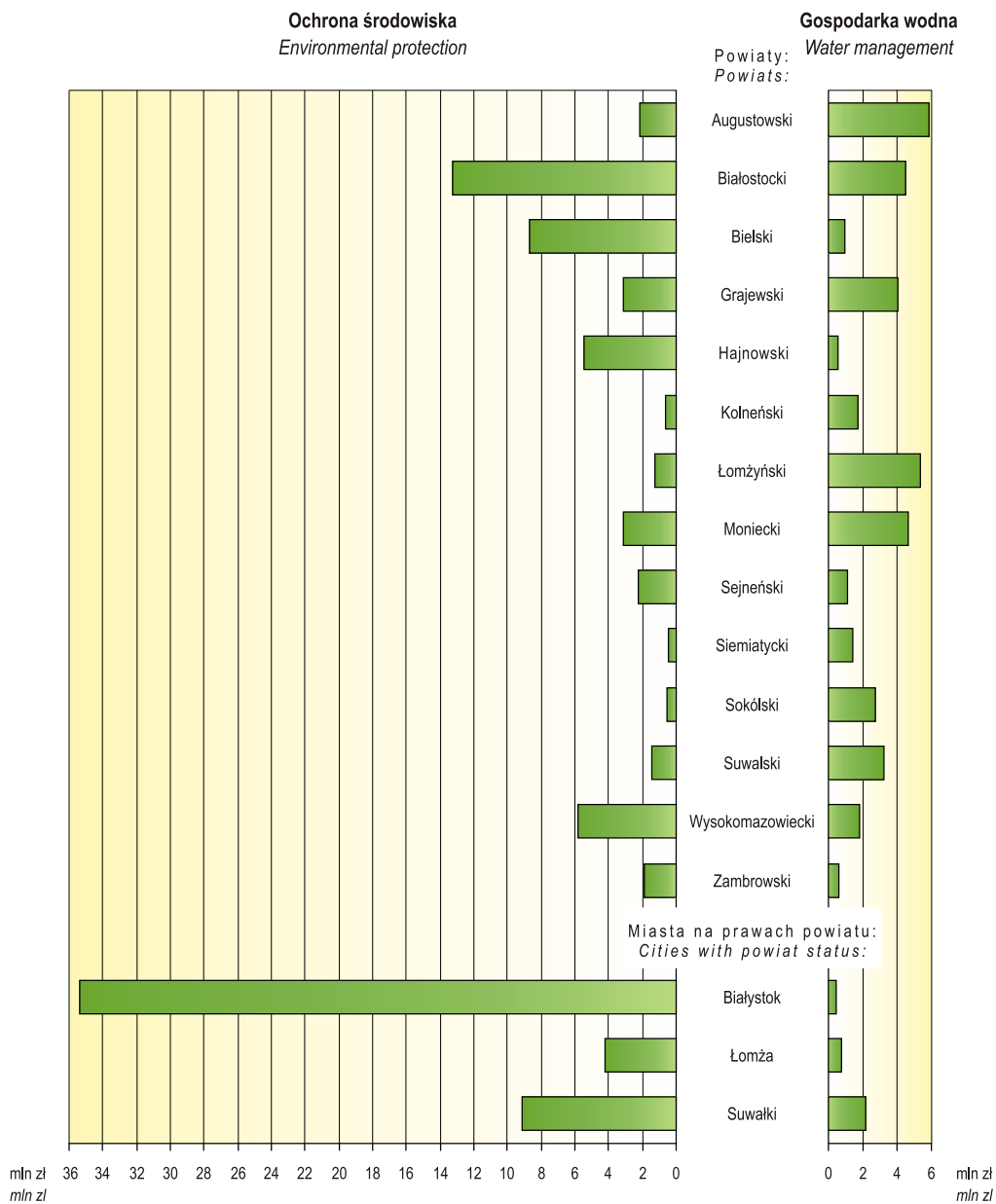


<sup>a</sup> Łącznie z obiektami utworzonymi na mocy uchwał rad gmin.

<sup>a</sup> Including those created on the basis of gmina resolutions.

**WYDATKI INWESTYCYJNE SŁUŻĄCE OCHRONIE ŚRODOWISKA I GOSPODARCE WODNEJ  
WEDŁUG POWIATÓW W 2005 R. (ceny bieżące)**

*INVESTMENT EXPENDITURES ON ENVIRONMENTAL PROTECTION AND WATER MANAGEMENT  
BY POWIATS IN 2005 (current prices)*

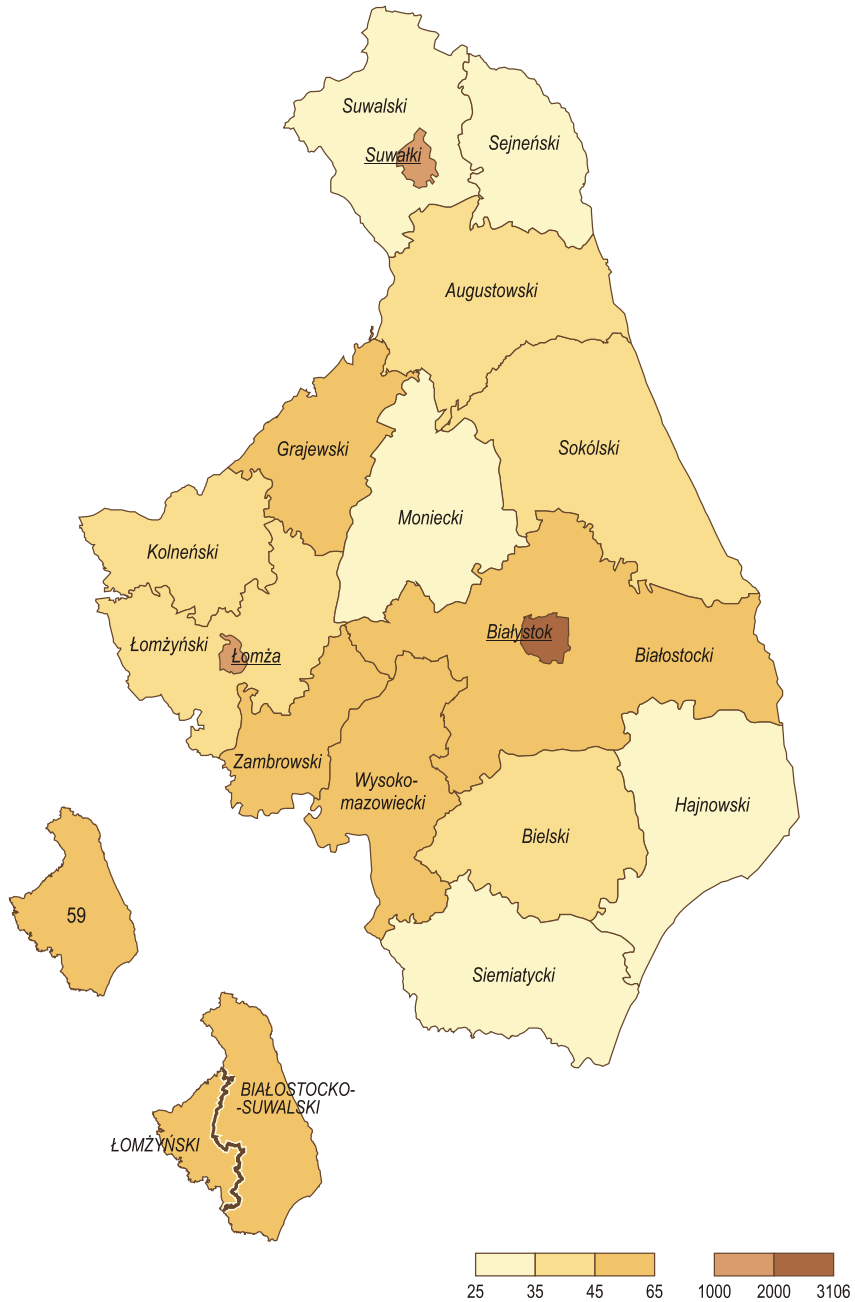


LUDNOŚĆ NA 1 km<sup>2</sup> WEDŁUG PODREGIONÓW I POWIATÓW W 2005 R.

Stan w dniu 31 XII

POPULATION PER 1 km<sup>2</sup> BY PODREGIONS AND POWIATS IN 2005

As of 31 XII

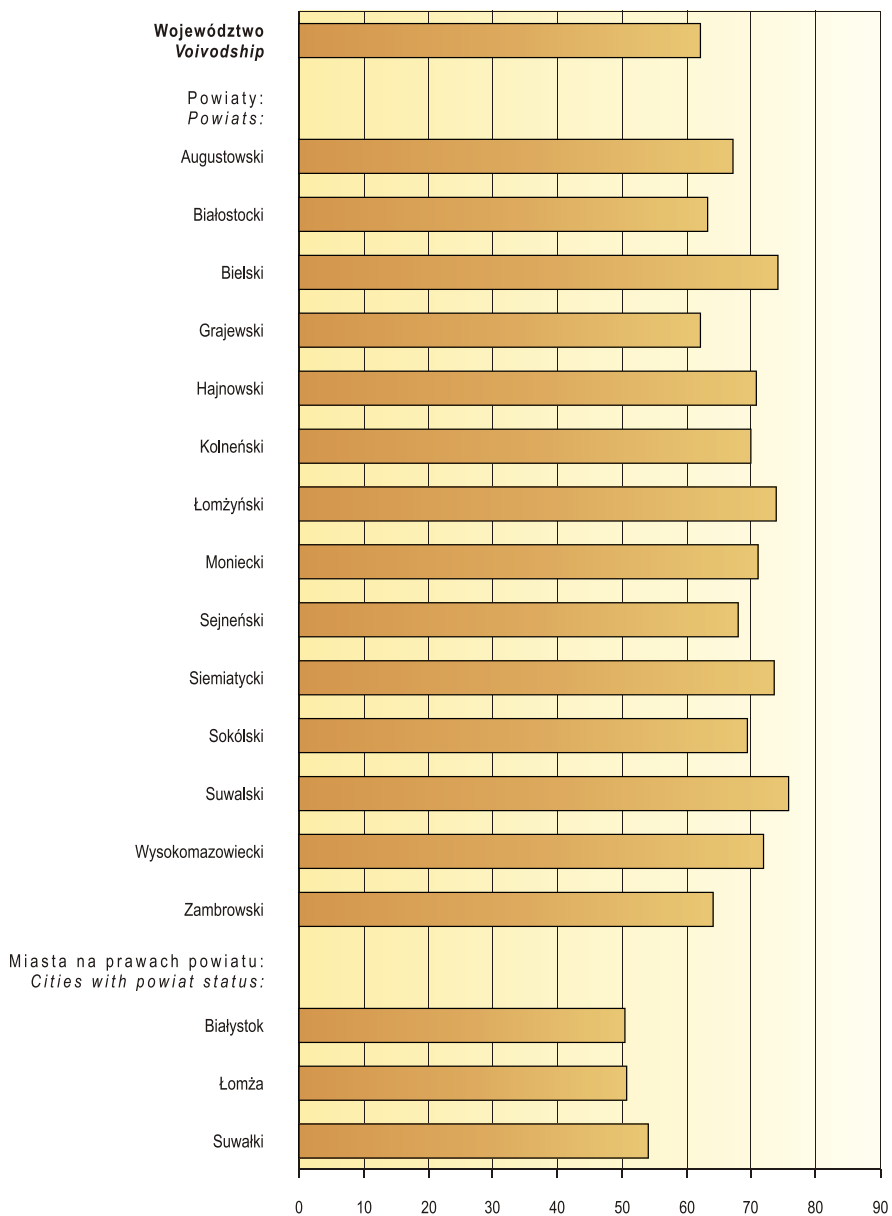


**LUDNOŚĆ W WIEKU NIEPRODUKCYJNYM NA 100 OSÓB W WIEKU PRODUKCYJNYM  
WEDŁUG POWIATÓW W 2005 R.**

Stan w dniu 31 XII

*NON-WORKING AGE POPULATION PER 100 PERSONS OF WORKING AGE  
BY POWIATS IN 2005*

*As of 31 XII*



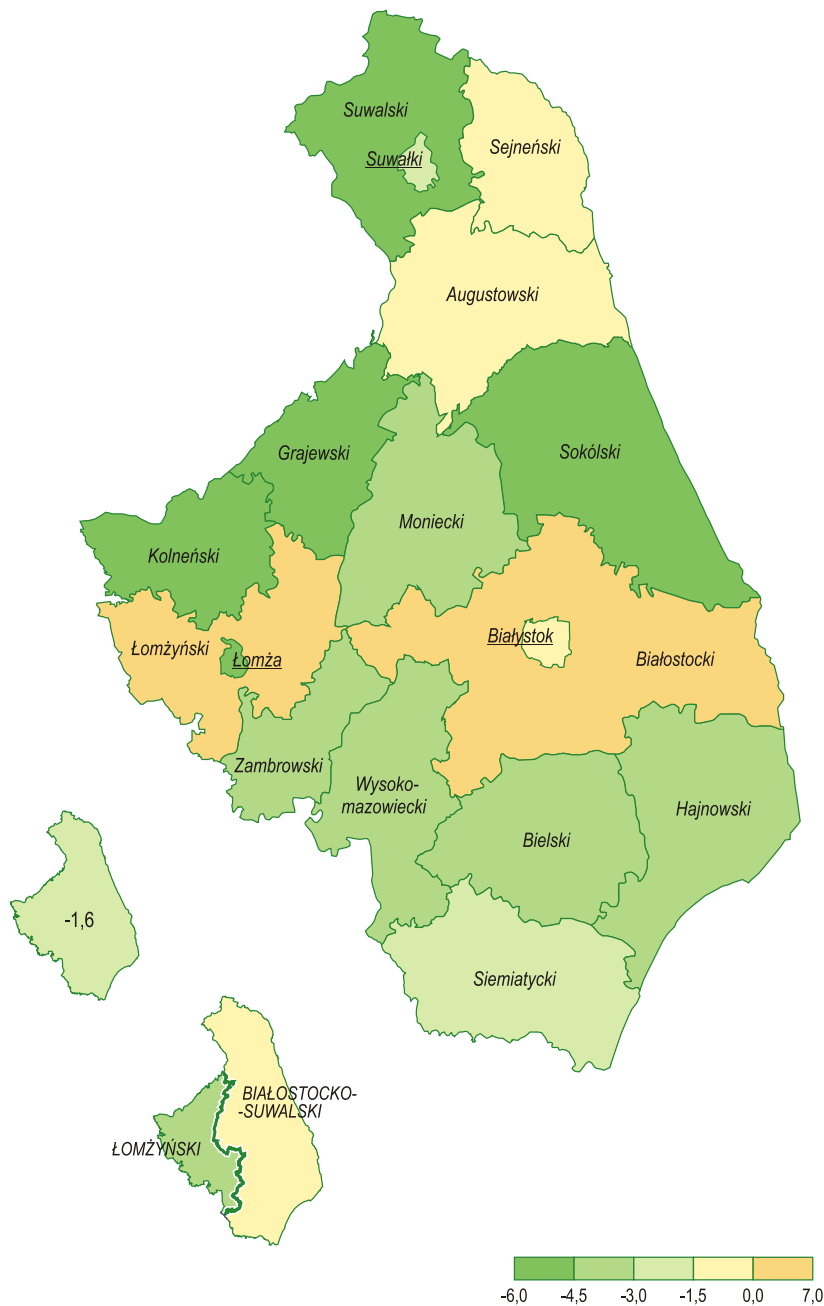


PRZYROST NATURALNY NA 1000 LUDNOŚCI WEDŁUG PODREGIONÓW I POWIATÓW W 2005 R.  
NATURAL INCREASE PER 1000 POPULATION BY PODREGIONS AND POWIATS IN 2005



**SALDO MIGRACJI WEWNĘTRZNYCH I ZAGRANICZNYCH NA POBYT STAŁY NA 1000 LUDNOŚCI  
WEDŁUG PODREGIONÓW I POWIATÓW W 2005 R.**

INTERNAL AND INTERNATIONAL NET MIGRATION FOR PERMANENT RESIDENCE PER 1000 POPULATION  
BY PODREGIONS AND POWIATS IN 2005

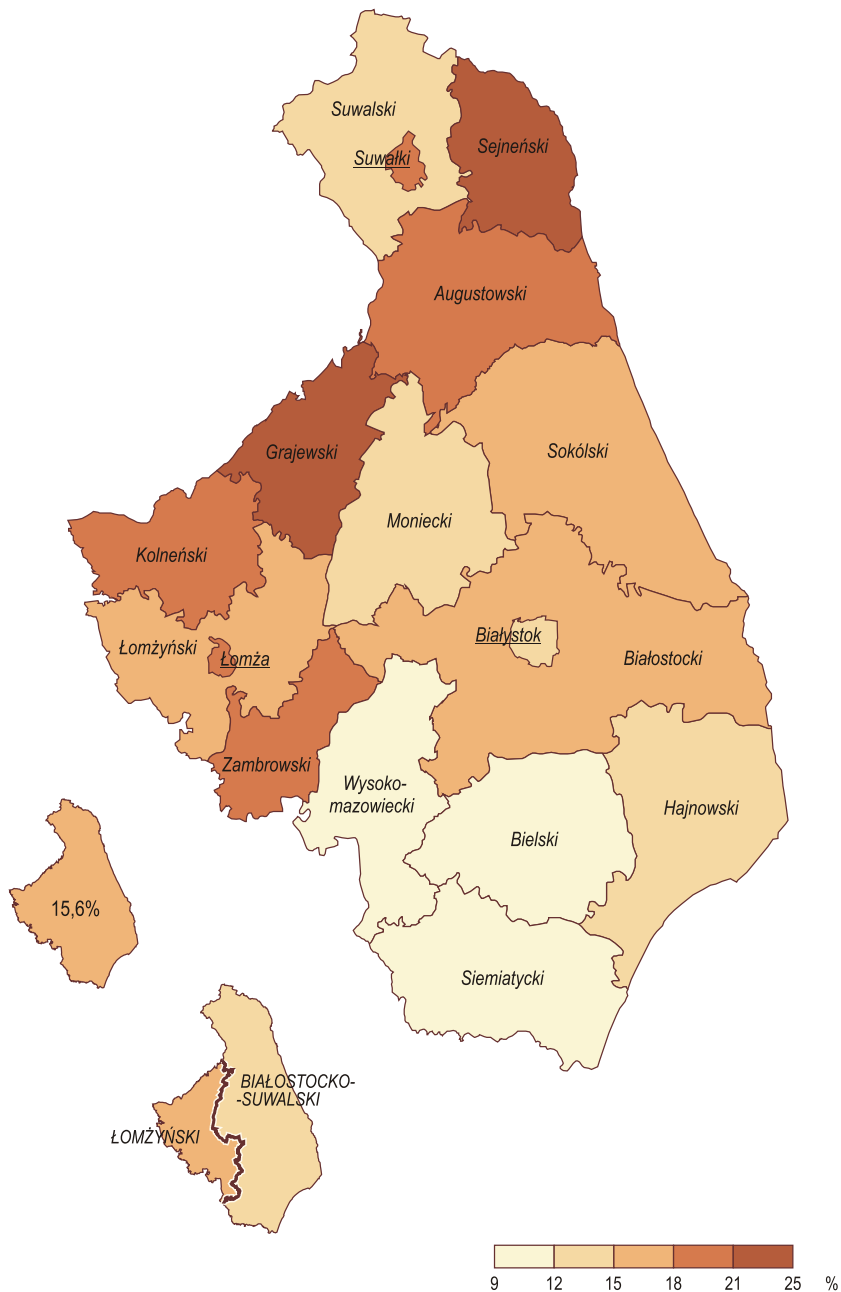


**STOPA BEZROBOCIA REJESTROWANEGO WEDŁUG PODREGIONÓW I POWIATÓW W 2005 R.**

Stan w dniu 31 XII

**REGISTERED UNEMPLOYMENT RATE BY PODREGIONS AND POWIATS IN 2005**

As of 31 XII



**ZASOBY MIESZKANIOWE<sup>a</sup> WEDŁUG POWIATÓW W 2005 R.**

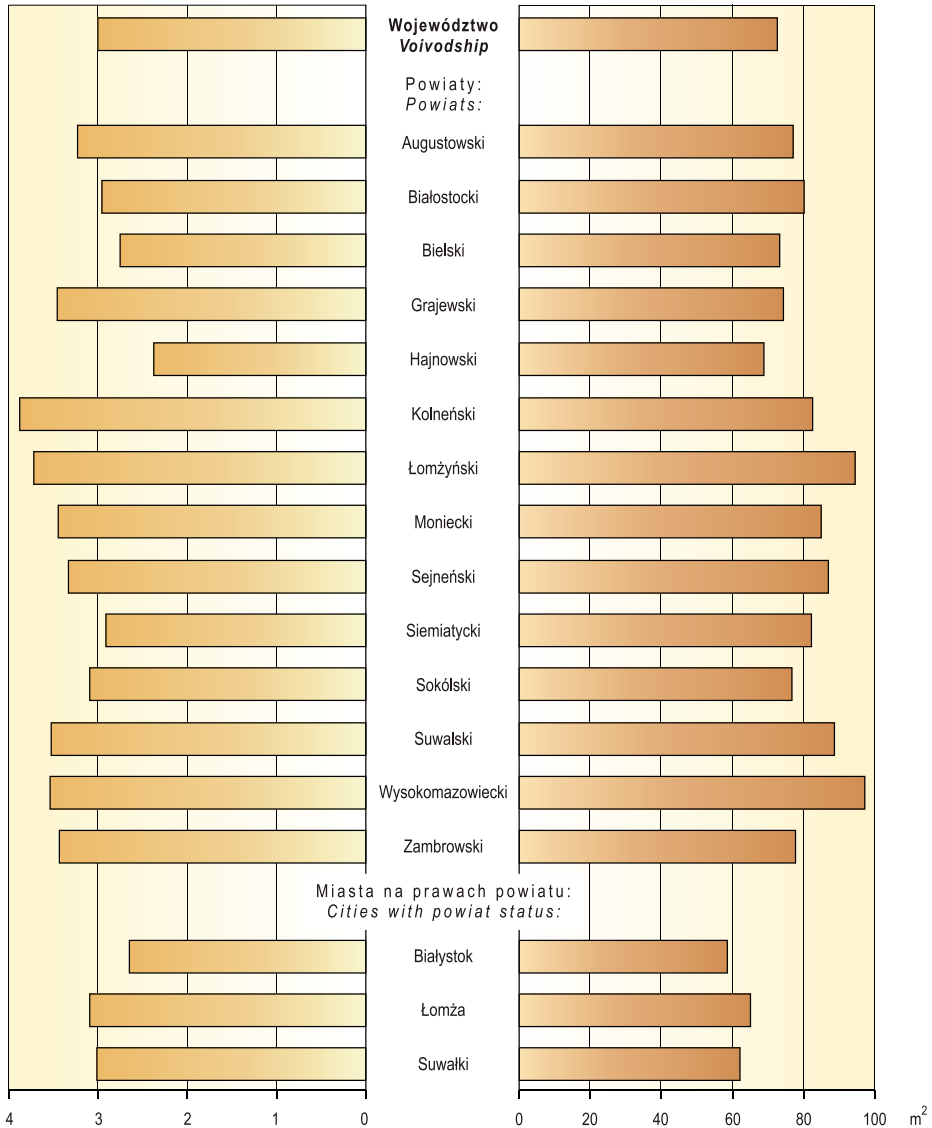
Stan w dniu 31 XII

**DWELLING STOCKS<sup>a</sup> BY POWIATS IN 2005**

As of 31 XII

**Przeciętna liczba osób na 1 mieszkanie**  
Average number of persons per dwelling

**Przeciętna powierzchnia użytkowa 1 mieszkania**  
Average usable floor space per dwelling



a Na podstawie bilansów.

a Based on balances.

**LICZBA LUDNOŚCI NA 1 APTEKĘ  
WEDŁUG POWIATÓW W 2005 R.**

Stan w dniu 31 XII

NUMBER OF POPULATION PER PHARMACY  
BY POWIATS IN 2005

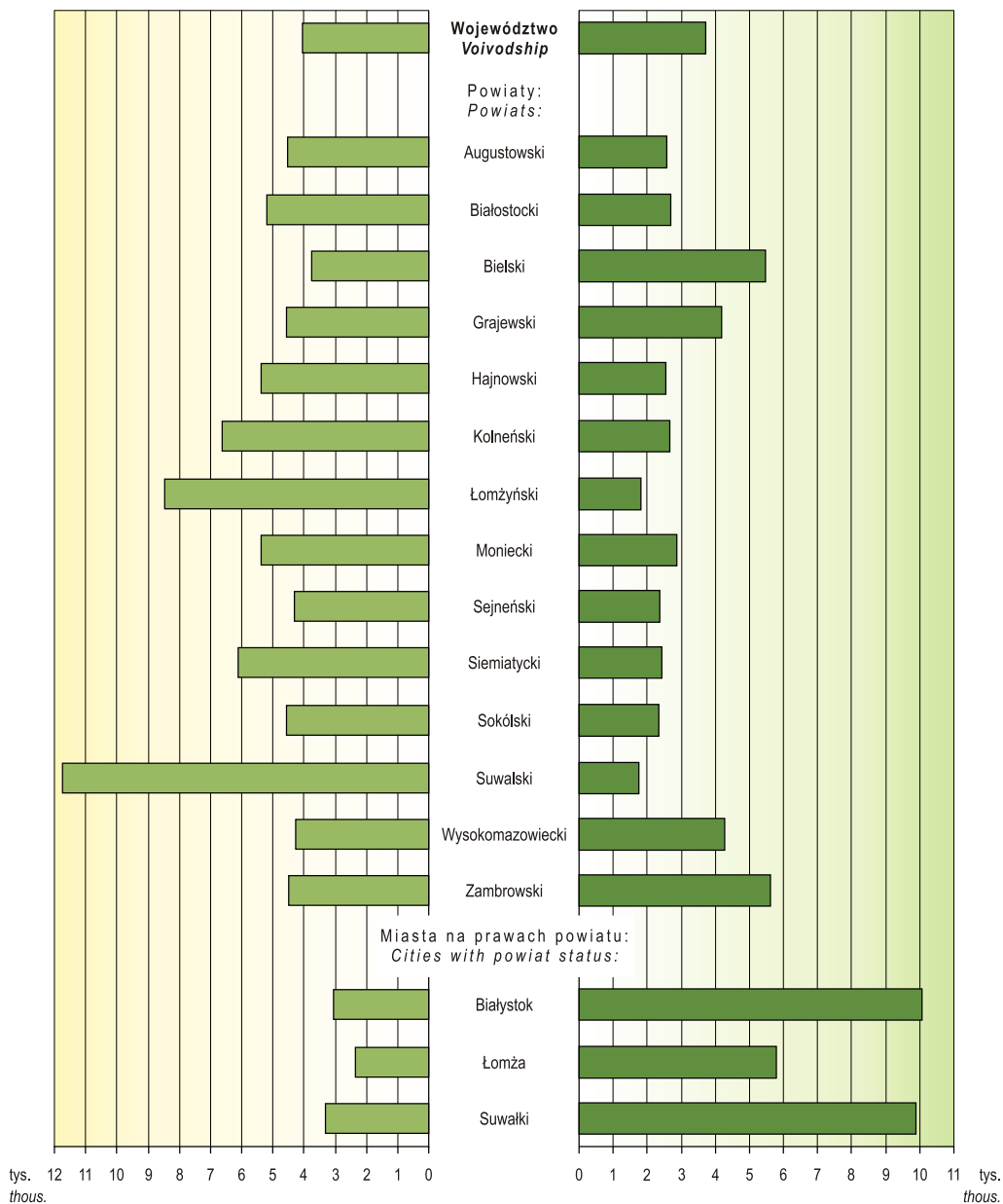
As of 31 XII

**LICZBA LUDNOŚCI NA 1 PLACÓWKĘ BIBLIOTECZNĄ  
WEDŁUG POWIATÓW W 2005 R.**

Stan w dniu 31 XII

NUMBER OF POPULATION PER LIBRARY INSTITUTION  
BY POWIATS IN 2005

As of 31 XII

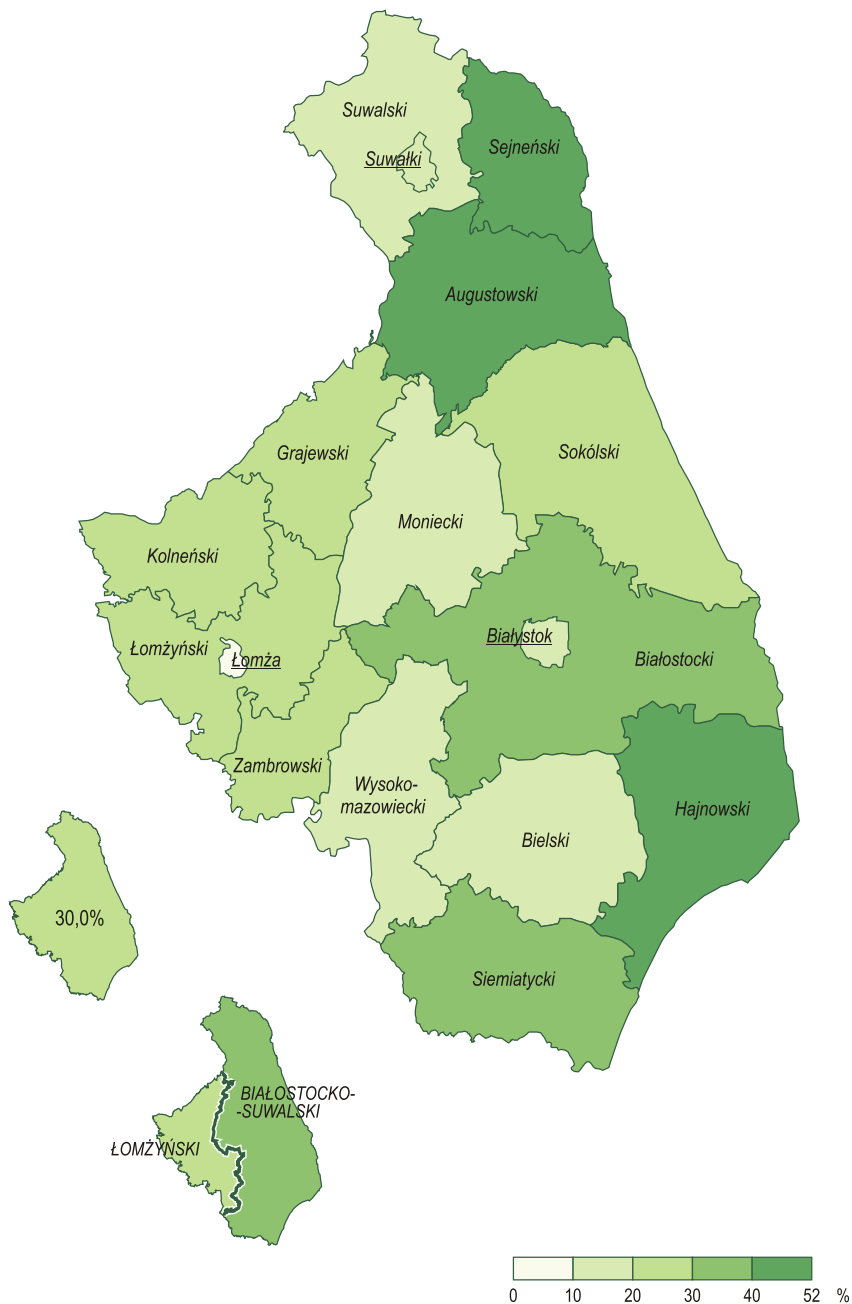


# LESISTOŚĆ WEDŁUG PODREGIONÓW I POWIATÓW W 2005 R.

Stan w dniu 31 XII

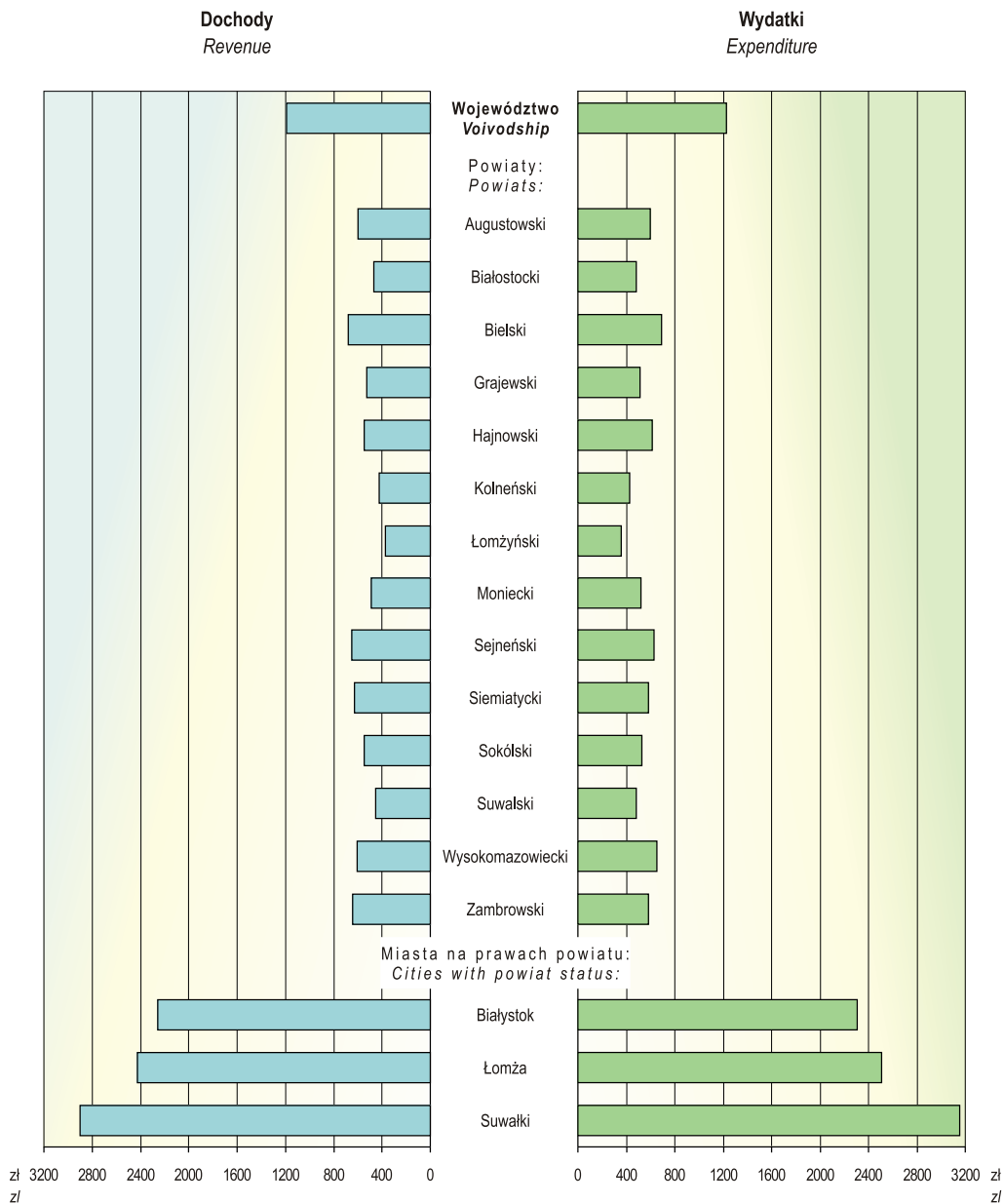
FOREST COVER BY PODREGIONS AND POWIATS IN 2005

As of 31 XII



**DOCHODY I WYDATKI BUDŻETÓW POWIATÓW I MIAST NA PRAWACH POWIATU  
NA 1 MIESZKAŃCA W 2005 R.**

REVENUE AND EXPENDITURE OF POWIATS AND CITIES WITH POWIAT STATUS BUDGETS  
PER CAPITA IN 2005

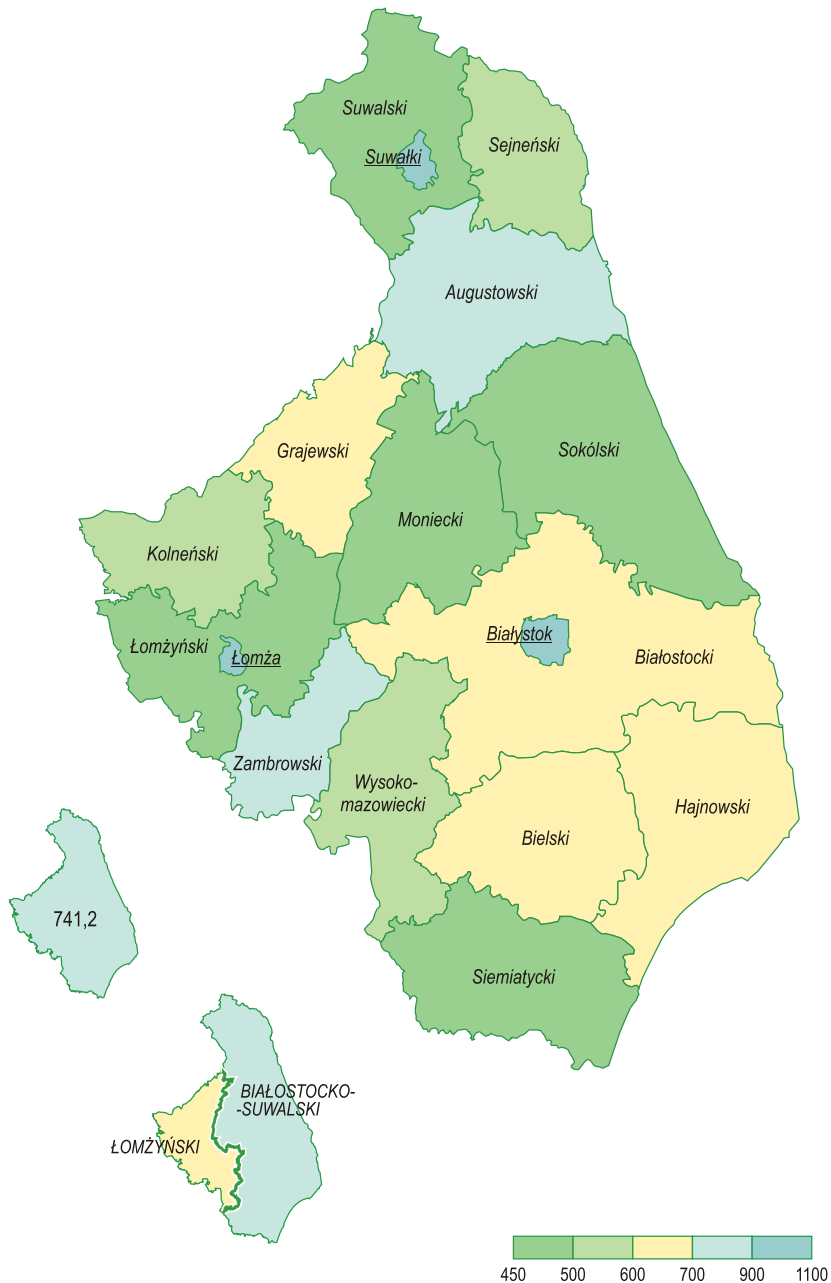


**PODMIOTY GOSPODARKI NARODOWEJ<sup>a</sup> ZAREJESTROWANE W REJESTRZE REGON NA 10 TYS. LUDNOŚCI  
WEDŁUG PODREGIONÓW I POWIATÓW W 2005 R.**

Stan w dniu 31 XII

**ENTITIES OF THE NATIONAL ECONOMY<sup>a</sup> RECORDED IN THE REGON REGISTER PER 10 THOUS. POPULATION  
BY PODREGIONS AND POWIATS IN 2005**

As of 31 XII



<sup>a</sup> Bez osób prowadzących indywidualne gospodarstwa rolne.

<sup>a</sup> Excluding persons tending private farms.