

2018

100 lat
GUS



Urząd Statystyczny
w Białymstoku



Województwo podlaskie. Podregiony, powiaty, gminy

Białystok 2018

Podlaskie voivodship. Subregions, powiats, gminas

2018



Urząd Statystyczny
w Białymstoku



Województwo podlaskie. Podregiony, powiaty, gminy

Podlaskie voivodship. Subregions, powiats, gminas

Urząd Statystyczny w Białymstoku Statistical Office in Białystok

Białystok 2018

Komitet Redakcyjny Urzędu Statystycznego w Białymstoku

Editorial Board of Statistical Office in Białystok

Przewodniczący

President

Ewa Kamińska-Gawryluk

Redaktor Główny

Editor-in-Chief

Anna Szeszko

Członkowie

Members

Anna Bachanek-Komarowska, Krystyna Falkowska, Wiesława Kamińska, Agata Kawałko, Joanna Mojsa, Anna Rogalewska, Dorota Wyszowska

Prace merytoryczne

Content-related works

Zespół pracowników Urzędu Statystycznego w Białymstoku

Workers of Statistical Office in Białystok

Helena Artemiuk, Dorota Giziewska, Anna Godlewska, Wioletta Królikowska, Renata Łapińska, Urszula Słucka, Ewa Sobiech, Agnieszka Szklarzewska, Izabella Szpaczko, Anna Maria Witkowska

pod kierunkiem

supervised by

Anny Szeszko

Prace redakcyjne i korekta

Editorial works and proof-reading

Magdalena Kamińska, Dorota Żochowska

Skład

Typesetting

Dorota Żochowska

Opracowanie graficzne

Graphics

Lidia Motrenko-Makuch, Joanna Orłowska

Zdjęcie zamieszczone na okładce

Photograph on the cover

Supraśl – Monaster Zwiastowania NMP (fot. Anna Sławińska)

ISSN 1733-1250

Publikacja dostępna na stronie internetowej

Publication available on the website

bialystok.stat.gov.pl

Przy publikowaniu danych prosimy o podanie źródła

When publishing data – please indicate source

PRZEDMOWA

Urząd Statystyczny w Białymstoku przekazuje Państwu piętnastą edycję publikacji zatytułowanej „Województwo podlaskie. Podregiony, powiaty, gminy”. Stanowi ona uzupełnienie „Rocznika Statystycznego Województwa Podlaskiego 2018”.

Opracowanie zawiera bogaty zestaw danych charakteryzujących warunki życia mieszkańców i sytuację gospodarczą regionu w 2017 r. w ujęciu przestrzennym. Zamieszczono w nim również tablice przeglądowe prezentujące województwo podlaskie w latach: 2000, 2005, 2010 oraz 2013–2017, a także podregiony i powiaty w latach 2010 i 2017. Wybrane zjawiska przedstawiono w formie graficznej, w postaci kartogramów i kartodiagramów odzwierciedlających zróżnicowanie jednostek podziału terytorialnego wchodzących w skład województwa.

Oddając w Państwa ręce niniejszą publikację, pragnę podziękować respondentom z terenu województwa podlaskiego oraz gestorom źródeł administracyjnych za przekazywanie danych, które stanowią podstawę opracowania informacji statystycznych. Zwracam się również z uprzejmą prośbą o zgłaszanie uwag i sugestii, które zostaną wykorzystane w pracach nad kolejnymi edycjami publikacji.

Dyrektor
Urzędu Statystycznego w Białymstoku



Ewa Kamińska-Gawryluk


PREFACE

The Statistical Office in Białystok is pleased to present the fifteenth edition of the publication titled "Podlaskie voivodship. Subregions, powiats and gminas". It is a supplement to "The Statistical Yearbook of Podlaskie Voivodship 2018".

The publication contains a wide set of data characterizing the living conditions of the residents and the economic situation of the region in 2017 in the spatial division. There are also overall tables showing Podlaskie Voivodship in the years: 2000, 2005, 2010 and 2013–2017 as well as subregions and powiats in 2010 and 2017. Selected phenomena are shown in the graphical form of cartograms and cartodiagrams reflecting the diversity of territorial division entities comprising the voivodship.

Presenting the publication, I would like to express my gratitude to the respondents from Podlaskie Voivodship and keepers of administrative sources for the provision of data, which constitute the basis for compiling statistical information. I would also like to kindly ask you to submit your comments and suggestions which will be used in the work on the subsequent editions of the publication.

Director
Statistical Office in Białystok



Ewa Kamińska-Gawryluk

SPIS RZECZY

CONTENTS

	Str. Page
Przedmowa	Preface 3–4
Spis tablic	List of tables 6–9
Spis map	List of maps 10
Objaśnienia znaków umownych. Ważniejsze skróty	Symbols. Major abbreviations 11
Uwagi ogólne	General notes 12–15
TABLICE PRZEGLĄDOWE	REVIEW TABLES
I. Ważniejsze dane o województwie (2000, 2005, 2010, 2013–2017)	Major data on the voivodship (2000, 2005, 2010, 2013–2017) 16–35
II. Wybrane dane o podregionach (NUTS 3) i powiatach (2010, 2017)	Selected data by subregions (NUTS 3) and powiats (2010, 2017) 36–49
DZIAŁY	CHAPTERS
I. Stan i ochrona środowiska	Environmental protection 50–65
II. Podział administracyjny i samorząd terytorialny	Administrative division and local government 66–78
III. Bezpieczeństwo publiczne	Public safety 79–82
IV. Ludność	Population 83–115
V. Rynek pracy. Wynagrodzenia	Labour market. Wages and salaries 116–146
VI. Infrastruktura komunalna. Mieszkania	Municipal infrastructure. Dwellings 147–174
VII. Edukacja i wychowanie	Education 175–204
VIII. Ochrona zdrowia i pomoc społeczna	Health care and social welfare 205–213
IX. Kultura. Turystyka. Sport	Culture. Tourism. Sport 214–223
X. Leśnictwo	Forestry 224–239
XI. Transport	Transport 240–243
XII. Handel	Trade 244–245
XIII. Finanse publiczne	Public finance 246–280
XIV. Inwestycje. Środki trwałe	Investments. Fixed assets 281–284
XV. Rachunki regionalne	Regional accounts 285–287
XVI. Podmioty gospodarki narodowej	Entities of the national economy 288–304

SPIS TABLIC

LIST OF TABLES

	Tabl. Table	Str. Page
DZIAŁ I. STAN I OCHRONA ŚRODOWISKA	CHAPTER I. ENVIRONMENTAL PROTECTION	
Uwagi ogólne	x	50
Pobór wody na potrzeby gospodarki narodowej i ludności w 2017 r.	1	54
Powierzchnia i pobór wody do nawodnień w rolnictwie i leśnictwie oraz napełniania stawów rybnych w 2017 r.	2	55
Zużycie wody na potrzeby gospodarki narodowej i ludności w 2017 r.	3	56
Ścieki przemysłowe i komunalne oraz ludność korzystająca z oczyszczalni ścieków w 2017 r.	4	57
Oczyszczalnie ścieków w 2017 r.	5	58
Emisja i redukcja zanieczyszczeń powietrza w 2017 r.	6	60
Ochrona przyrody i krajobrazu w 2017 r.	7	61
Odpady wytworzone i dotychczas składowane (nagromadzone) oraz tereny ich składowania w 2017 r.	8	62
Nakłady na środki trwałe służące ochronie środowiska i gospodarce wodnej według wybranych kierunków inwestowania w 2017 r. (ceny bieżące)	9	63
Nakłady na środki trwałe służące ochronie środowiska i gospodarce wodnej według źródeł finansowania w 2017 r. (ceny bieżące)	10	64
A. Ochrona środowiska	10	64
B. Gospodarka wodna	10	65
DZIAŁ II. PODZIAŁ ADMINISTRACYJNY I SAMORZĄD TERYTORIALNY	CHAPTER II. ADMINISTRATIVE DIVISION AND LOCAL GOVERNMENT	
Uwagi ogólne	x	66
Jednostki podziału terytorialnego w 2017 r.	1 (11)	67
Radni rad gmin według płci, wieku i poziomu wykształcenia w 2017 r.	2 (12)	68
Radni rad powiatów i rad miast w miastach na prawach powiatu według płci, wieku i poziomu wykształcenia w 2017 r.	3 (13)	78
DZIAŁ III. BEZPIECZEŃSTWO PUBLICZNE	CHAPTER III. PUBLIC SAFETY	
Uwagi ogólne	x	79
Zarejestrowana działalność Państwowej Straży Pożarnej w 2017 r.	1 (14)	80
Przestępstwa stwierdzone przez Policję w zakończonych postępowaniach przygotowawczych w 2017 r.	2 (15)	81
Wskaźniki wykrywalności sprawców przestępstw stwierdzonych przez Policję w 2017 r.	3 (16)	82
DZIAŁ IV. LUDNOŚĆ	CHAPTER IV. POPULATION	
Uwagi ogólne	x	83
Powierzchnia i ludność w 2017 r.	1 (17)	86
Ludność według płci oraz biologicznych i edukacyjnych grup wieku w 2017 r.	2 (18)	98
Ruch naturalny ludności w 2017 r.	3 (19)	99
Małżeństwa i rozwody w 2017 r.	4 (20)	106
Zgony według wybranych przyczyn w 2016 r.	5 (21)	107
Migracje wewnętrzne ludności na pobyt stały w 2017 r.	6 (22)	108
Migracje wewnętrzne i zagraniczne ludności na pobyt stały w 2017 r.	7 (23)	110
Prognoza ludności do 2050 r.	8 (24)	111
Prognoza ludności gmin do 2030 r.	9 (25)	112

	Tabl. Table	Str. Page
DZIAŁ V. RYNEK PRACY. WYNAGRODZENIA	CHAPTER V. LABOUR MARKET. WAGES AND SALARIES	
Uwagi ogólne	x	116
Rynek pracy	Labour market	
Pracujący w 2017 r.	1 (26)	122
Przeciętne zatrudnienie w 2017 r.	2 (27)	131
Bezrobotni zarejestrowani i stopa bezrobocia w 2017 r.	3 (28)	132
Bezrobotni nowo zarejestrowani i wyrejestrowani oraz oferty pracy w 2017 r.	4 (29)	133
Bezrobotni zarejestrowani według płci w 2017 r.	5 (30)	134
Bezrobotni zarejestrowani według wieku i poziomu wykształcenia w 2017 r.	6 (31)	138
Bezrobotni zarejestrowani według czasu pozostawania bez pracy w 2017 r.	7 (32)	139
Bezrobotni zarejestrowani według stażu pracy w 2017 r.	8 (33)	140
Bezrobotni zarejestrowani będący w szczególnej sytuacji na rynku pracy w 2017 r.	9 (34)	141
Poszkodowani w wypadkach przy pracy oraz liczba dni niezdolności do pracy spowodowanej wypadkami w 2017 r.	10 (35)	142
Zatrudnieni w warunkach zagrożenia w 2017 r.	11 (36)	143
Zatrudnieni w warunkach zagrożenia czynnikami szkodliwymi i niebezpiecznymi dla zdrowia w 2017 r.	12 (37)	144
Zatrudnieni na stanowiskach pracy, dla których dokonano oceny ryzyka zawodowego w 2017 r.	13 (38)	145
Wynagrodzenia	Wages and salaries	
Przeciętne miesięczne wynagrodzenia brutto w 2017 r.	14 (39)	146
DZIAŁ VI. INFRASTRUKTURA KOMUNALNA. MIESZKANIA	CHAPTER VI. MUNICIPAL INFRASTRUCTURE. DWELLINGS	
Uwagi ogólne	x	147
Infrastruktura komunalna	Municipal infrastructure	
Wodociągi i kanalizacja w 2017 r.	1 (40)	149
Sieć gazowa oraz odbiorcy i zużycie gazu z sieci w gospodarstwach domowych w 2017 r.	2 (41)	155
Odbiorcy oraz zużycie energii elektrycznej w gospodarstwach domowych w 2017 r.	3 (42)	156
Odpady komunalne zmieszane, nieczystości ciekłe i składowiska w 2017 r.	4 (43)	157
Mieszkania	Dwellings	
Zasoby mieszkaniowe w 2017 r.	5 (44)	158
Mieszkania w zasobach mieszkaniowych według wyposażenia w instalacje w 2017 r.	6 (45)	164
Budynki oddane do użytkowania w 2017 r.	7 (46)	165
Mieszkania oddane do użytkowania w 2017 r. ...	8 (47)	166
Wybrane wskaźniki w zakresie mieszkań oddanych do użytkowania w 2017 r.	9 (48)	172
Mieszkania oddane do użytkowania według wyposażenia w instalacje w 2017 r.	10 (49)	173
Mieszkania oddane do użytkowania według form budownictwa w 2017 r.	11 (50)	174

	Tabl. Table	Str. Page
DZIAŁ VII. EDUKACJA I WYCHOWANIE	CHAPTER VII. EDUCATION	
Uwagi ogólne	x	175
Szkoły podstawowe dla dzieci i młodzieży w roku szkolnym 2017/18	1 (51)	178
Gimnazja dla dzieci i młodzieży w roku szkolnym 2017/18	2 (52)	184
Branżowe szkoły I stopnia dla młodzieży oraz szkoły specjalne przysposabiające do pracy w roku szkolnym 2017/18	3 (53)	190
Licea ogólnokształcące dla młodzieży w roku szkolnym 2017/18	4 (54)	191
Technika oraz ogólnokształcące szkoły artystyczne dla młodzieży w roku szkolnym 2017/18	5 (55)	192
Szkoły policealne w roku szkolnym 2017/18	6 (56)	193
Uczący się języków obcych w szkołach podstawowych i gimnazjach dla dzieci i młodzieży w roku szkolnym 2017/18	7 (57)	194
Uczący się języków obcych w szkołach ponadgimnazjalnych i ponadpodstawowych dla dzieci i młodzieży oraz policealnych w roku szkolnym 2017/18	8 (58)	196
Szkoły dla dorosłych w roku szkolnym 2017/18	9 (59)	198
Wychowanie przedszkolne w roku szkolnym 2017/18	10 (60)	199
DZIAŁ VIII. OCHRONA ZDROWIA I POMOC SPOŁECZNA	CHAPTER VIII. HEALTH CARE AND SOCIAL WELFARE	
Uwagi ogólne	x	205
Łóżka w szpitalach ogólnych, apteki ogólnodostępne i punkty apteczne w 2017 r.	1 (61)	208
Ambulatoryjna opieka zdrowotna w 2017 r.	2 (62)	209
Złobki i kluby dziecięce w 2017 r.	3 (63)	210
Rodzinną pieczą zastępczą w 2017 r.	4 (64)	211
Instytucjonalna pieczą zastępczą w 2017 r.	5 (65)	212
Pomoc społeczna stacjonarna w 2017 r.	6 (66)	213
DZIAŁ IX. KULTURA. TURYSTYKA. SPORT	CHAPTER IX. CULTURE. TOURISM. SPORT	
Uwagi ogólne	x	214
Kultura	Culture	
Biblioteki publiczne (z filiami) w 2017 r.	1 (67)	215
Muzea w 2017 r.	2 (68)	220
Kina stałe w 2017 r.	3 (69)	221
Turystyka	Tourism	
Baza noclegowa turystyki w 2017 r.	4 (70)	222
Sport	Sport	
Kluby sportowe w 2016 r.	5 (71)	223
DZIAŁ X. LEŚNICTWO	CHAPTER X. FORESTRY	
Uwagi ogólne	x	224
Powierzchnia gruntów leśnych w 2017 r.	1 (72)	225
Powierzchnia lasów w 2017 r.	2 (73)	231
Grunty nieleśne zalesione i przeznaczone do zalesienia w 2017 r.	3 (74)	237
Lasy prywatne i gminne w 2017 r.	4 (75)	239

	Tabl. Table	Str. Page
DZIAŁ XI. TRANSPORT		
Uwagi ogólne	x	240
Drogi publiczne w 2017 r.	1 (76)	241
Pojazdy samochodowe i ciągniki zarejestrowane w 2017 r.	2 (77)	242
Wypadki drogowe i ich ofiary w 2017 r.	3 (78)	243
DZIAŁ XII. HANDEL		
Uwagi ogólne	x	244
Targowiska w 2017 r.	1 (79)	245
DZIAŁ XIII. FINANSE PUBLICZNE		
Uwagi ogólne	x	246
Dochody gmin według rodzajów w 2017 r.	1 (80)	248
Wydatki gmin według rodzajów w 2017 r.	2 (81)	260
Wydatki gmin według działów w 2017 r.	3 (82)	265
Dochody i wydatki gmin na 1 mieszkańca w 2017 r.	4 (83)	271
Dochody powiatów i miast na prawach powiatu według rodzajów w 2017 r.	5 (84)	276
Dochody powiatów i miast na prawach powiatu według działów w 2017 r.	6 (85)	277
Wydatki powiatów i miast na prawach powiatu według rodzajów w 2017 r.	7 (86)	278
Wydatki powiatów i miast na prawach powiatu według działów w 2017 r.	8 (87)	279
Dochody i wydatki powiatów i miast na prawach powiatu na 1 mieszkańca w 2017 r.	9 (88)	280
DZIAŁ XIV. INWESTYCJE. ŚRODKI TRWAŁE		
Uwagi ogólne	x	281
Inwestycje		
Nakłady inwestycyjne w przedsiębiorstwach w 2017 r. (ceny bieżące)	1 (89)	283
Środki trwałe		
Wartość brutto środków trwałych w przedsiębiorstwach w 2017 r. (bieżące ceny ewidencyjne)	2 (90)	284
DZIAŁ XV. RACHUNKI REGIONALNE		
Uwagi ogólne	x	285
Produkt krajowy brutto (ceny bieżące) [2010, 2015, 2016]	1 (91)	287
Wartość dodana brutto według rodzajów działalności (ceny bieżące) [2010, 2015 2016]	2 (92)	287
DZIAŁ XVI. PODMIOTY GOSPODARKI NARODOWEJ		
Uwagi ogólne	x	288
Podmioty gospodarki narodowej w rejestrze REGON w 2017 r.	1 (93)	289
Podmioty gospodarki narodowej w rejestrze REGON według wybranych sekcji w 2017 r.	2 (94)	297
Spółki handlowe według form prawnych w 2017 r.	3 (95)	304
CHAPTER XI. TRANSPORT		
General notes	x	240
Public roads in 2017	1 (76)	241
Registered road vehicles and tractors in 2017 ..	2 (77)	242
Road accidents and their casualties in 2017	3 (78)	243
CHAPTER XII. TRADE		
General notes	x	244
Marketplaces in 2017	1 (79)	245
CHAPTER XIII. PUBLIC FINANCE		
General notes	x	246
Revenue of gminas by type in 2017	1 (80)	248
Expenditure of gminas by type in 2017	2 (81)	260
Expenditure of gminas by division in 2017	3 (82)	265
Revenue and expenditure of gminas per capita in 2017	4 (83)	271
Revenue of powiats and cities with powiat status by type in 2017	5 (84)	276
Revenue of powiats and cities with powiat status by division in 2017	6 (85)	277
Expenditure of powiats and cities with powiat status by type in 2017	7 (86)	278
Expenditure of powiats and cities with powiat status by division in 2017	8 (87)	279
Revenue and expenditure of powiats and cities with powiat status per capita in 2017	9 (88)	280
CHAPTER XIV. INVESTMENTS. FIXED ASSETS		
General notes	x	281
Investments		
Investment outlays in enterprises in 2017 (current prices)	1 (89)	283
Fixed assets		
Gross value of fixed assets in enterprises in 2017 (current book-keeping prices)	2 (90)	284
CHAPTER XV. REGIONAL ACCOUNTS		
General notes	x	285
Gross domestic product (current prices) [2010, 2015, 2016]	1 (91)	287
Gross value added by kinds of activities (current prices) [2010, 2015, 2016]	2 (92)	287
CHAPTER XVI. ENTITIES OF THE NATIONAL ECONOMY		
General notes	x	288
Entities of the national economy in the REGON register in 2017	1 (93)	289
Entities of the national economy in the REGON register by selected sections in 2017	2 (94)	297
Commercial companies by legal status in 2017 ..	3 (95)	304

SPIS MAP

LIST OF MAPS

	Str. Page
Województwo podlaskie w 2018 r.	Podlaskie Voivodship in 2018 66
Ludność w 2017 r.	Population in 2017 67
Ruch naturalny ludności w 2017 r.	Vital statistics in 2017 98
Saldo migracji wewnętrznych i zagranicznych na pobyt stały na 1000 ludności w 2017 r.	Net internal and international migration for permanent residence per 1000 population in 2017 99
Stopa bezrobocia rejestrowanego w 2017 r.	Registered unemployment rate in 2017 132
Wybrane kategorie bezrobotnych zarejestrowanych w % ogółem w 2017 r.	Selected categories of registered unemployed persons in % of total in 2017 133
Mieszkania oddane do użytkowania (2010, 2017)	Dwellings completed (2010, 2017) 172
Biblioteki publiczne (z filiami) w 2017 r.	Public libraries (with branches) in 2017 173
Lesistość w 2017 r.	Forest cover in 2017 270
Dochody i wydatki gmin na 1 mieszkańca w 2017 r.	Revenue and expenditure of gminas per capita in 2017 271
Dochody, wydatki i wynik budżetów powiatów oraz miast na prawach powiatu w 2017 r.	Revenue, expenditure and result of powiats and cities with powiat status budgets in 2017 280
Podmioty gospodarki narodowej na 10 tys. ludności w 2017 r.	Entities of the national economy per 10 thous. population in 2017 281

OBJAŚNIENIA ZNAKÓW UMOWNYCH SYMBOLS

Kreska (-)	-	zjawisko nie wystąpiło. magnitude zero.
Zero: (0)	-	zjawisko istniało w wielkości mniejszej od 0,5; magnitude not zero, but less than 0,5 of a unit;
(0,0)	-	zjawisko istniało w wielkości mniejszej od 0,05. magnitude not zero, but less than 0,05 of a unit.
Kropka (.)	-	zupełny brak informacji albo brak informacji wiarygodnych. data not available or not reliable.
Znak x	-	wypełnienie pozycji jest niemożliwe lub niecelowe. not applicable.
Znak Δ	-	oznacza, że nazwy zostały skrócone w stosunku do obowiązującej klasyfikacji; ich pełne nazwy podano w uwagach ogólnych do publikacji, ust. 15 na str. 14. categories of applied classification are presented in abbreviated form; their full names are given in the general notes to the publication, item 15 on page 14.
Znak #	-	oznacza, że dane nie mogą być opublikowane ze względu na konieczność zachowania tajemnicy statystycznej w rozumieniu ustawy o statystyce publicznej. data may not be published due to the necessity of maintaining statistical confidentiality in accordance with the Law on Public Statistics.
„W tym” "Of which"	-	oznacza, że nie podaje się wszystkich składników sumy. indicates that not all elements of the sum are given.
Comma (.)	-	used in figures represents the decimal point.

WAŻNIEJSZE SKRÓTY MAJOR ABBREVIATIONS

tys. thous.	= =	tysiąc thousand	kWh	= =	kilowatogodzina kilowatt-hour
mln	= =	million million	GWh	= =	gigawatogodzina gigawatt-hour
zł zł	= =	złoty złoty	r.	= =	rok
szt. pcs	= =	sztuka piece	cd. cont.	= =	ciąg dalszy continued
wol. vol.	= =	wolumin volume	dok. cont.	= =	dokończenie continued
kg	= =	kilogram kilogram	nr (Nr) No.	= =	numer number
dt	= =	decytona deciton	poz.	= =	pozycja
t	= =	tona tonne	Rev.	= =	revision
km	= =	kilometr kilometre	str.	= =	strona
m ²	= =	metr kwadratowy square metre	tabl.	= =	tablica table
ha	= =	hektar hectare	ust.	= =	ustęp
km ²	= =	kilometr kwadratowy square kilometre	Dz. U.	= =	Dziennik Ustaw
l	= =	litr litre	Dz. Urz.	= =	Dziennik Urzędowy
m ³	= =	metr sześcienny cubic metre	NACE	= =	Statistical Classification of Economic Activities in the European Community
dam ³	= =	dekametr sześcienny cubic decametre	PKD	= =	Polska Klasyfikacja Działalności
			EKG	= =	Europejska Komisja Gospodarcza
			ECE	= =	Economic Commission for Europe
			ONZ	= =	Organizacja Narodów Zjednoczonych
			UN	= =	United Nations
			UE	= =	Unia Europejska
			EU	= =	European Union

UWAGI OGÓLNE

1. Dane zamieszczone w publikacji – jeśli nie zaznaczono inaczej – podano w **każdorazowym podziale administracyjnym kraju** oraz zgodnie z **każdorazowym stanem organizacyjnym gospodarki narodowej**.

W tablicach zawierających informacje w podziale na **miasta i wieś**, przez **miasta** rozumie się gminy miejskie oraz miasta w gminach miejsko-wiejskich, przez **wieś** – gminy wiejskie oraz obszary wiejskie w gminach miejsko-wiejskich.

2. Dane prezentowane są w układzie **Klasyfikacji Jednostek Terytorialnych do Celów Statystycznych (NUTS)**, obowiązującej w krajach Unii Europejskiej, zgodnie z Rozporządzeniem (WE) Nr 1059/2003 Parlamentu Europejskiego i Rady z dnia 26 V 2003 r. (Dz. Urz. UE L 154 z 21 VI 2003 r.) z późniejszymi zmianami. Od 1 I 2018 r. obowiązują zmiany wprowadzone Rozporządzeniem Komisji (UE) 2016/2066 z dnia 21 XI 2016 r., zgodnie z którym Polskę podzielono na 3 poziomy, w ramach których funkcjonuje 97 jednostek statystycznych NUTS:

- NUTS 1 – makroregiony (grupujące województwa) – 7 jednostek,
- NUTS 2 – regiony (województwa lub ich części) – 17 jednostek,
- NUTS 3 – podregiony (grupujące powiaty) – 73 jednostki.

3. Prezentowane dane – jeśli nie zaznaczono inaczej – dotyczą **całej gospodarki narodowej**, tj. wszystkich podmiotów zlokalizowanych na terenie województwa, bez względu na formy organizacyjne i formy własności.

4. Prezentowane informacje przedstawione zostały stosownie do zakresu prowadzonych badań, uwzględniających podmioty klasyfikowane według kryterium **liczby pracujących** i – jeśli nie zaznaczono inaczej – obejmują podmioty o liczbie pracujących:

- do 9 osób,
- od 10 do 49 osób,
- 50 osób i więcej.

5. Dane prezentuje się:

1) w układzie **Polskiej Klasyfikacji Działalności – PKD 2007**, opracowanej na podstawie Statystycznej Klasyfikacji Działalności Gospodarczej we Wspólnocie Europejskiej – Statistical Classification of Economic Activities in the European Community – NACE Rev. 2. PKD 2007, wprowadzona została z dniem 1 I 2008 r. rozporządzeniem Rady Ministrów z dnia 24 XII 2007 r. (Dz. U. Nr 251, poz. 1885) z późniejszymi zmianami.

GENERAL NOTES

1. Data in the publication, unless otherwise indicated, are presented according to the **administrative division of the country in a given period** as well as in accordance with the **respective organizational status of units of the national economy**.

In the tables containing information divided into **urban areas** and **rural areas**, the term **urban areas** is understood as urban gminas and towns in urban-rural gminas, while the term **rural areas** is understood as rural gminas and rural area in urban-rural gminas.

2. Data are presented in accordance with the **Nomenclature of Territorial Units for Statistical Purposes (NUTS)** obligatory in the countries of the European Union according to the Regulation (EC) No. 1059/2003 of the European Parliament and of the Council of 26 May 2003 (Official Journal of the EU L 154, 21 Jun 2003) with later amendments. Since 1 Jan 2018 were obligatory amendments introduced by Commission Regulation (EU) 2016/2066 of 21 Nov 2016, according to which from Poland is divided into 3 levels, under which there are 97 NUTS statistical units in Poland:

- NUTS 1 – macroregions (grouping voivodships) – 7 units,
- NUTS 2 – regions (województwa or their parts) – 17 units,
- NUTS 3 – subregions (grouping powiats) – 73 units.

3. Presented data, unless otherwise indicated, concern the **entire national economy**, i.e. all units located on the voivodship territory regardless of organizational and ownership forms.

4. Information is presented in compliance with the scope of conducted surveys, concerning entities classified according to the criterion of the **number of persons employed** and, unless otherwise indicated, includes entities employing:

- up to 9 persons,
- from 10 to 49 persons,
- 50 persons and more.

5. Data are presented:

1) according to the **Polish Classification of Activities – PKD 2007**, compiled on the basis of the Statistical Classification of Economic Activities in the European Community – NACE Rev. 2. PKD 2007 was introduced on 1 Jan 2008 by the decree of the Council of Ministers, dated 24 Dec 2007 (Journal of Laws No. 251, item 1885) with later amendments.

W ramach PKD 2007 dokonano dodatkowego grupowania, ujmując pod pojęciem „**Przemysł**” sekcje: „Górnictwo i wydobywanie”, „Przetwórstwo przemysłowe”, „Wytwarzanie i zaopatrywanie w energię elektryczną, gaz, parę wodną, gorącą wodę i powietrze do układów klimatyzacyjnych” oraz „Dostawa wody; gospodarowanie ściekami i odpadami oraz działalność związana z rekultywacją”.

Pod pojęciem „**Pozostałe usługi**” ujęte są sekcje: „Działalność profesjonalna, naukowa i techniczna”, „Działalność w zakresie usług administrowania i działalność wspierająca”, „Administracja publiczna i obrona narodowa; obowiązkowe zabezpieczenia społeczne”, „Edukacja”, „Opieka zdrowotna i pomoc społeczna”, „Działalność związana z kulturą, rozrywką i rekreacją”, „Pozostała działalność usługowa” oraz „Gospodarstwa domowe zatrudniające pracowników; gospodarstwa domowe produkujące wyroby i świadczące usługi na własne potrzeby”;

2) według sektorów własności:

- **sektor publiczny** – grupujący własność państwową (Skarbu Państwa i państwowych osób prawnych), własność jednostek samorządu terytorialnego oraz „własność mieszaną” z przewagą kapitału (mienia) podmiotów sektora publicznego,
- **sektor prywatny** – grupujący własność prywatną krajową (osób fizycznych i pozostałych jednostek prywatnych), własność zagraniczną (osób zagranicznych) oraz „własność mieszaną” z przewagą kapitału (mienia) podmiotów sektora prywatnego i brakiem przewagi sektorowej w kapitale (mieniu) podmiotu.

„Własność mieszaną” określana jest głównie dla spółek i wyznaczana na podstawie struktury kapitału (mienia) deklarowanego we wniosku rejestracyjnym spółki.

6. Dane w podziale według sekcji PKD 2007 oraz w podziale terytorialnym opracowano – jeśli nie zaznaczono inaczej – tzw. metodą przedsiębiorstw.

Metoda przedsiębiorstw (podmiotowa) oznacza przyjmowanie całych podmiotów gospodarki narodowej za podstawę grupowania wszystkich danych charakteryzujących ich działalność według poszczególnych poziomów klasyfikacyjnych i podziałów terytorialnych.

7. Przez **podmioty gospodarki narodowej** rozumie się jednostki prawne, tj. osoby prawne, jednostki organizacyjne niemające osobowości prawnej oraz osoby fizyczne prowadzące działalność gospodarczą.

The item **“Industry”** was introduced, including NACE Rev. 2 sections: “Mining and quarrying”, “Manufacturing”, “Electricity, gas, steam and air conditioning supply” as well as “Water supply; sewerage, waste management and remediation activities” as an additional grouping.

The item **“Other services”** was introduced including sections: “Professional, scientific and technical activities”, “Administrative and support service activities”, “Public administration and defence; compulsory social security”, “Education”, “Human health and social work activities”, “Arts, entertainment and recreation”, “Other service activities” as well as “Activities of households as employers; undifferentiated goods-and-services-producing activities of households for own use”;

2) according to **ownership sectors**:

- **public sector** – grouping state ownership (of the State Treasury and state legal persons), the ownership of local government units as well as “mixed ownership” with a predominance of capital (property) of public sector entities,
- **private sector** – grouping private domestic ownership (of natural persons and other private entities), foreign ownership (of foreign persons) as well as “mixed ownership” with a predominance of capital (property) of private sector entities and lack of predominance of public or private sector in capital (property) of the entity.

“Mixed ownership” is defined mainly for companies and determined on the basis of the capital (property) structure as declared in a company’s registration application.

6. Data according to NACE Rev. 2 sections as well as according to territorial division are compiled, unless otherwise indicated, using the enterprise method.

In the **enterprise (entity) method**, the entire organizational unit of entities in the national economy is the basis for grouping all the data describing their activity according to individual classification levels and territorial divisions.

7. The term **entities of the national economy** is understood as legal entities, i.e. legal persons, organizational entities without legal personality as well as natural persons conducting economic activity.

Pod pojęciem **podmiotów gospodarczych** rozumie się podmioty prowadzące działalność gospodarczą (produkcyjną i usługową) na własny rachunek w celu osiągnięcia zysku.

8. Liczby względne (wskaźniki, odsetki) obliczono z reguły na podstawie danych bezwzględnych wyrażonych z większą dokładnością niż podano w tablicach.

9. Do przeliczeń danych według liczby ludności – jeśli nie zaznaczono inaczej – przyjęto liczbę ludności według krajowej definicji zamieszkania, opracowaną metodą bilansową.

10. Przy przeliczaniu na 1 mieszkańca (1000 ludności itp.) danych według stanu w końcu roku (np. łóżka w szpitalach, środki trwałe) przyjęto liczbę ludności według stanu w dniu 31 XII, a przy przeliczeniach danych charakteryzujących wielkość zjawiska w ciągu roku (np. ruch naturalny ludności, produkcja) – według stanu w dniu 30 VI.

Przyjętą do przeliczeń liczbę ludności opracowano:

- do 2005 r. na bazie wyników Narodowego Spisu Powszechnego Ludności i Mieszkań 2002, przy czym dla 2000 r. według podziału administracyjnego obowiązującego w dniu 31 XII 2002 r.,
- od 2010 r. na bazie wyników Narodowego Spisu Powszechnego Ludności i Mieszkań 2011, przy czym dla 2010 r. według podziału administracyjnego obowiązującego w dniu 31 XII 2011 r.

11. Dane – jeśli nie zaznaczono inaczej – nie obejmują jednostek budżetowych prowadzących działalność w zakresie obrony narodowej i bezpieczeństwa publicznego.

12. Niektóre informacje za ostatni rok zostały podane na podstawie danych nieostatecznych i mogą ulec zmianie w następnych publikacjach Urzędu Statystycznego.

13. Ze względu na zaokrąglenia danych, w niektórych przypadkach sumy składników mogą się nieznacznie różnić od podanych wielkości „ogółem”.

14. Informacje statystyczne pochodzące ze źródeł spoza Urzędu Statystycznego opatrzone odpowiednimi notami, zgodnie z zasadą, że jako źródłodawcę podaje się instytucję przekazującą informacje prezentowane za ostatni rok.

15. W stosunku do obowiązującej Polskiej Klasyfikacji Działalności – PKD 2007 w publikacji zastosowano skróty nazw niektórych poziomów klasyfikacyjnych; zestawienie zastosowanych skrótów i pełnych nazw podaje się poniżej:

The term **economic entities** is understood as entities conducting economic activity (production and service) on their own-account in order to earn a profit.

8. Relative numbers (indices, percentages) are, as a rule, calculated on the basis of absolute data expressed with higher precision than that presented in the tables.

9. For the purpose of calculating data by population number, unless otherwise indicated, the population number according to the national definition of residence, compiled using the balance method, was adopted.

10. When **computing per capita data (1000 population etc.)** as of the end of a year (e.g. beds in hospitals, fixed assets) the population as of 31 Dec was adopted, whereas data describing the magnitude of a phenomenon within a year (e.g. vital statistics, production) – as of 30 Jun.

The population number adopted for calculations was compiled:

- until 2005 on the basis of the results of the National Population and Housing Census 2002, but for 2000 by the administrative division valid as of 31 Dec 2002,
- since 2010 on the basis of the result of the National Population and Housing Census 2011 and for 2010 by the administrative division valid as of 31 Dec 2011.

11. Data, unless otherwise indicated, do not include the budgetary entities conducting activity within the scope of national defence and public safety.

12. Selected information for the last year is given on the basis of preliminary data and may change in subsequent publications of the Statistical Office.

13. Due to the rounding of data, in some cases sums of components may slightly differ from the amount given in the item "total".

14. Statistical information originating from sources other than Statistical Office is indicated in the appropriate notes, with the institution providing the information for the last presented year given as the source.

15. On regard to the binding Statistical Classification of Economic Activities in the European Community – NACE Rev. 2 names of some classification levels used in the publication have been abbreviated; the list of abbreviations used and their full names are given below:

skrót abbreviation	pełna nazwa full name
Handel; naprawa pojazdów samochodowych	Handel hurtowy i detaliczny; naprawa pojazdów samochodowych, włączając motocykle
Trade; repair of motor vehicles	Wholesale and retail trade; repair of motor vehicles and motorcycles
Zakwaterowanie i gastronomia	Działalność związana z zakwaterowaniem i usługami gastronomicznymi
Accommodation and catering	Accommodation and food service activities
Obsługa rynku nieruchomości	Działalność związana z obsługą rynku nieruchomości
Administrowanie i działalność wspierająca	Działalność w zakresie usług, administrowania i działalność wspierająca

**sekcje
sections**

*
* *

Wyjaśnienia metodyczne dotyczące podstawowych pojęć i metod opracowania danych liczbowych zamieszczono w uwagach ogólnych do poszczególnych działów. Rozszerzone wyjaśnienia dotyczące poszczególnych dziedzin statystyki Czytelnik znajdzie w publikacjach tematycznych oraz w serii „Metodologia badań statystycznych”.

Methodological explanations concerning basic definitions and methods of compiling statistical data are enumerated in the general notes to individual chapters. More detailed information pertaining to particular fields of statistics can be found in subject matter publications as well as in the series "Statistical Research Methodology".

I. WAŻNIEJSZE DANE O WOJEWÓDZTWIE
MAJOR DATA ON THE VOIVODSHIP

Lp.	WYSZCZEGÓLNIENIE	2000	2005	2010	2013
POWIERZCHNIA					
1	Powierzchnia ogólna w km ² (stan w dniu 31 XII)	20180	20187	20187	20187
STAN I OCHRONA ŚRODOWISKA					
2	Pobór wody – w % poboru ogółem – na cele: produkcyjne ^a	16,8	15,1	13,7	12,3
3	eksploatacji sieci wodociągowej ^b	62,9	60,9	63,5	61,2
4	Zużycie wody na potrzeby gospodarki narodowej i ludności na 1 km ² w dam ³	3,8	4,0	3,9	4,1
5	w tym do produkcji przemysłowej	0,8	0,7	0,6	0,6
6	Ścieki przemysłowe i komunalne odprowadzone do wód lub do ziemi: oczyszczane w % wymagających oczyszczenia	98,4	99,2	99,9	100,0
7	nieoczyszczane na 1 km ² w dam ³	0,0	0,0	0,0	–
8	Ludność korzystająca z oczyszczalni ścieków w % ludności ogółem ^c	55,4	62,1	62,5	66,4
9	Emisja zanieczyszczeń powietrza z zakładów szczegól- nie uciążliwych dla czystości powietrza w tys. t: pyłowych	2,0	2,0	1,1	0,9
10	gazowych (bez dwutlenku węgla)	14,0	12,5	9,2	9,8
11	Zanieczyszczenia zatrzymane w urządzeniach do redukcji zanieczyszczeń w % zanieczyszczeń wytworzonych: pyłowych	98,1	98,3	98,8	99,0
12	gazowych (bez dwutlenku węgla)	4,8	11,2	13,4	12,1
13	Powierzchnia o szczególnych walorach przyrodniczych prawnie chroniona ^d (stan w dniu 31 XII): w % powierzchni ogólnej	31,9	32,0	32,0	32,0
14	na 1 mieszkańca w m ²	5320	5376	5364	5407
15	Odpady wytworzone (w ciągu roku; z wyłączeniem odpadów komunalnych) ^e na 1 km ² w t	35,6	46,0	35,3	90,5
16	Odpady komunalne zebrane ^f (w ciągu roku) na 1 miesz- kańca w kg	269	223	202	210
17	Nakłady na środki trwałe (ceny bieżące) w % nakładów inwestycyjnych ogółem: służące ochronie środowiska	5,5	3,0	5,1	4,4
18	służące gospodarce wodnej	1,6	1,3	2,3	1,1

a Poza rolnictwem (z wyłączeniem ferm przemysłowego chowu zwierząt oraz zakładów zajmujących się produkcją roślinną), korzystająca z oczyszczalni ścieków – dane szacunkowe, ludność ogółem – na podstawie bilansów. d Dane nie uwzględniają prawnie chronionych. e Patrz uwagi ogólne działu „Stan i ochrona środowiska”, ust. 10 na str. 52. f Dane szacunkowe; w 2000 r. katalogu odpadów.

a Excluding agriculture (except industrial livestock farming and crop production plants), forestry, hunting and fishing – from wastewater treatment plants – estimated data, the total population – based on balances. d Data do not include information chapter "Environmental protection", item 10 on page 52. f Estimated data; in 2000 defined as solid waste removed; since 2003

2014	2015	2016	2017	SPECIFICATION	No.
AREA					
20187	20187	20187	20187	Total area in km ² (as of 31 Dec)	1
ENVIRONMENTAL PROTECTION					
12,7	12,6	12,7	12,8	Water withdrawal – in % of total withdrawal – for purposes of:	2
60,7	61,5	60,8	63,2	production ^a	3
				exploitation of water supply network ^b	4
4,2	4,3	4,3	4,2	Water consumption for needs of the national economy and population per 1 km ² in dam ³	5
0,6	0,6	0,7	0,7	of which for industrial production	6
100,0	100,0	100,0	100,0	Industrial and municipal wastewater discharged into waters or into the ground:	7
–	–	0,0	0,0	treated in % of requiring treatment	8
				untreated per 1 km ² in dam ³	9
66,8	67,4	67,6	67,8	Population connected to wastewater treatment plants in % of total population ^c	10
0,9	0,9	0,8	0,7	Emission of air pollutants from plants of significant nuisance to air quality in thous. t:	11
10,2	9,6	9,1	9,1	particulates	12
				gases (excluding carbon dioxide)	13
98,9	99,0	99,1	99,2	Pollutants retained in pollutant reduction systems in % of pollutants produced:	14
8,4	8,6	8,3	16,5	particulates	15
				gases (excluding carbon dioxide)	16
32,0	31,8	31,6	31,6	Area of special nature value under legal protection ^d (as of 31 Dec):	17
5412	5403	5384	5393	in % of total area	18
				per capita in m ²	19
62,7	43,2	32,8	53,3	Generated waste (during the year; excluding municipal waste) ^e per 1 km ² in t	20
230	241	245	235	Municipal waste collected ^f (during the year) per capita in kg	21
5,4	5,5	2,3	2,6	Outlays on fixed assets (current prices) in % of total investment outlays:	22
1,0	0,5	0,5	0,8	in environmental protection	23
				in water management	24

leśnictwem, łowiectwem i rybactwem – z ujęć własnych. b Pobór wody na ujęciach przed wtłoczeniem do sieci. c Ludność informacji o obszarach sieci Natura 2000, obejmują tylko tę ich część, która mieści się w granicach pozostałych obszarów określone jako odpady stałe wywiezione; od 2003 r. dane nieporównywalne z danymi za lata poprzednie ze względu na zmianę

their own sources. b Water withdrawal by intakes before entering the water supply network. c Population connected to concerning the areas of Nature 2000 network which is located within the legally protected areas. e See general notes in the data are not comparable with data for previous years due to a change in the catalogue of waste.

I. **WAŻNIEJSZE DANE O WOJEWÓDZTWIE (cd.)**
 MAJOR DATA ON THE VOIVODSHIP (cont.)

Lp.	WYSZCZEGÓLNIENIE	2000	2005	2010	2013
BEZPIECZEŃSTWO PUBLICZNE					
1	Przestępstwa stwierdzone przez Policję w zakończonych postępowaniach przygotowawczych ^a :				
2	w liczbach bezwzględnych	33570	31873	24670	22369
3	na 10 tys. ludności	277,1	265,4	204,9	187,0
3	Wskaźnik wykrywalności sprawców przestępstw stwierdzonych przez Policję ^a w %	55,7	67,3	69,0	69,0
LUDNOŚĆ^b					
4	Ludność (stan w dniu 31 XII)	1210688	1199689	1203448	1194965
5	miasta	709976	709950	724826	721824
6	wieś	500712	489739	478622	473141
7	w tym kobiety	618017	614093	616081	612319
8	Kobiety na 100 mężczyzn (stan w dniu 31 XII)	104	105	105	105
9	Ludność na 1 km ² powierzchni ogólnej (stan w dniu 31 XII)	60	59	60	59
Ludność w wieku (stan w dniu 31 XII):					
10	przedprodukcyjnym	314899	259795	229068	214010
11	produkcyjnym	702035	740354	764843	759614
12	poprodukcyjnym	193754	199540	209537	221341
13	Małżeństwa na 1000 ludności	5,3	5,4	5,8	4,7
14	Rozwody na 1000 ludności	1,2	1,8	1,6	1,7
15	Urodzenia żywe na 1000 ludności	9,9	9,1	9,9	8,9
16	Zgony ^c na 1000 ludności	9,7	9,8	9,8	10,2
17	Zgony niemowląt na 1000 urodzeń żywych	7,3	5,6	4,5	4,6
18	Przyrost naturalny na 1000 ludności	0,2	-0,7	0,1	-1,3
19	Saldo migracji wewnętrznych i zagranicznych na pobyt stały na 1000 ludności	-1,3	-1,6	-1,3	-2,1
Przeciętna liczba lat dalszego trwania życia w momencie urodzenia:					
20	mężczyźni	70,49	71,04	72,51	73,22
21	kobiety	79,14	80,41	81,90	82,26
RYNEK PRACY					
Pracujący ^e (stan w dniu 31 XII):					
22	w tysiącach	495,5	387,9	398,0	400,1
23	w tym kobiety	237,3	180,1	187,4	191,2
24	na 1000 ludności	409	323	331	335
25	w sektorze prywatnym w %	77,5	76,0	76,7	77,8

a Do 2012 r. łącznie z prokuraturą; od 2014 r. bez czynów karalnych popełnionych przez nieletnich. b Patrz uwagi ogólne wewnętrznych za 2015 r. i migracjach zagranicznych za 2014 r. e Według faktycznego miejsca pracy i rodzaju działalności przy uwzględnieniu wyników: w 2000 r. – Powszechnego Spisu Rolnego 1996, w 2005 r. – Narodowego Spisu Powszechnego

a Until 2012 including prosecutor's office; since 2014 excluding punishable acts committed by juveniles. b See general for 2015 and data on international migration for 2014 were used. e By actual workplace and kind of activity (since – of the Agricultural Census 1996, in 2005 – of the Population and Housing Census 2002 as well as the Agricultural Census

2014	2015	2016	2017	SPECIFICATION	No.
PUBLIC SAFETY					
18512	17470	17048	16460	Ascertained crimes by the Police in completed preparatory proceedings ^a :	1
155,1	146,8	143,6	138,9	in absolute numbers	2
				per 10 thous. population	3
65,6	65,4	69,8	73,5	Rate of detectability of delinquents in ascertained crimes by the Police ^a in %	
POPULATION^b					
1191918	1188800	1186625	1184548	Population (as of 31 Dec)	4
720900	719890	719662	719151	urban areas	5
471018	468910	466963	465397	rural areas	6
610754	609301	608227	607142	of which females	7
105	105	105	105	Females per 100 males (as of 31 Dec)	8
59	59	59	59	Population per 1 km ² of total area (as of 31 Dec)	9
				Population of age (as of 31 Dec):	
210460	207394	206087	206019	pre-working	10
755557	750360	744253	736693	working	11
225901	231046	236285	241836	post-working	12
5,1	5,1	5,3	5,0	Marriages per 1000 population	13
1,6	1,7	1,5	1,5	Divorces per 1000 population	14
9,2	9,1	9,6	10,2	Live births per 1000 population	15
9,9	10,3	10,3	10,6	Deaths ^c per 1000 population	16
4,5	4,5	3,3	4,7	Infant deaths per 1000 live births	17
-0,7	-1,2	-0,8	-0,4	Natural increase per 1000 population	18
-1,9	-1,9 ^d	-1,1	-1,4	Internal and international net migration for permanent residence per 1000 population	19
				Life expectancy at the moment of birth:	
73,97	73,76	74,15	74,24	males	20
82,78	82,59	82,77	82,85	females	21
LABOUR MARKET					
408,8	413,1	421,8	432,1	Employed persons ^e (as of 31 Dec):	22
195,4	197,0	200,4	204,1	in thousand	23
343	347	355	365	of which women	24
78,3	78,8	79,0	79,4	per 1000 population	25
				in private sector in %	

do publikacji, ust. 10 na str. 14. c Łącznie ze zgonami niemowląt. d Do obliczenia salda wykorzystano dane o migracjach (od 2004 r.); dane opracowano z uwzględnieniem pracujących w gospodarstwach indywidualnych w rolnictwie wyszacowanych Ludności i Mieszkań 2002 oraz Powszechnego Spisu Rolnego 2002, od 2010 r. – Powszechnego Spisu Rolnego 2010.

notes to publication, item 10 on page 14. c Including infant deaths. d For calculating net migration, data on internal migration (2004); data were compiled considering employed persons on private farms in agriculture estimated using the results: in 2000 2002, since 2010 – of the Agricultural Census 2010.

I. **WAŻNIEJSZE DANE O WOJEWÓDZTWIE (cd.)**
 MAJOR DATA ON THE VOIVODSHIP (cont.)

Lp.	WYSZCZEGÓLNIENIE	2000	2005	2010	2013
RYNEK PRACY (dok.)					
	Pracujący ^{ab} – stan w dniu 31 XII (dok.):				
	według rodzajów działalności w %:				
1	rolnictwo, leśnictwo, łowiectwo i rybactwo	36,0	31,8	31,7
2	przemysł i budownictwo	18,7	20,4	19,7
3	handel; naprawa pojazdów samochodowych ^a , transport i gospodarka magazynowa, zakwaterowanie i gastronomia ^a , informacja i komunikacja	18,9	20,0	19,7
4	działalność finansowa i ubezpieczeniowa obsługa rynku nieruchomości ^a oraz pozostałe usługi ^c	26,4	27,8	29,0
	Przeciętne zatrudnienie:				
	w przemyśle:				
5	w tysiącach	52,4	50,6	49,9
6	na 1000 ludności	43,6	42,1	41,7
	w budownictwie:				
7	w tysiącach	10,3	14,2	13,6
8	na 1000 ludności	8,6	11,8	11,4
	Bezrobotni zarejestrowani (stan w dniu 31 XII):				
9	w tysiącach	79,2	73,2	63,8	70,9
10	2000 = 100	100,0	92,4	80,5	89,5
	W % bezrobotnych zarejestrowanych (stan w dniu 31 XII):				
11	kobiety	52,4	50,3	47,4	45,6
12	w wieku 24 lata i mniej	29,4	25,0	23,9	20,0
13	pozostający bez pracy dłużej niż 1 rok ^d	44,5	46,7	34,0	42,6
14	Bezrobotni zarejestrowani (stan w dniu 31 XII) na 1 ofertę pracy	1258	379	298	126
15	Stopa bezrobocia rejestrowanego ^b (stan w dniu 31 XII) w %	13,8	15,6	13,8	15,1
WYNAGRODZENIA. ŚWIADCZENIA Z UBEZPIECZEŃ SPOŁECZNYCH					
16	Przeciętne miesięczne wynagrodzenia brutto w zł	1675,71	2085,12	2854,02	3258,66
17	2000 = 100	100,0	124,4	170,3	194,5
18	w tym w: przemyśle	1986,41	2654,37	3092,82
19	budownictwie	1828,66	2686,33	3065,30
20	Przeciętna liczba emerytów i rencistów w tys.	291,7	279,1	276,3	260,3
21	pobierających emerytury i renty wypłacane przez Zakład Ubezpieczeń Społecznych	164,0	164,3	178,3	170,5
22	rolników indywidualnych	127,7	114,8	98,0	89,8
	Przeciętna miesięczna emerytura i renta brutto w zł:				
23	wypłacana przez Zakład Ubezpieczeń Społecznych	763,57	1023,31	1441,83	1682,71
24	rolników indywidualnych ^e	575,58	723,38	918,86	1086,69

a Według faktycznego miejsca pracy i rodzaju działalności (od 2004 r.). b Dane opracowano z uwzględnieniem pracujących Spisu Rolnego 1996, w 2005 r. – Narodowego Spisu Powszechnego Ludności i Mieszkań 2002 oraz Powszechnego Spisu d Od momentu rejestracji w urzędzie pracy. e Łącznie z wypłatami z pozarolniczego systemu ubezpieczeń społecznych w przy

a By actual workplace and kind of activity (since 2004). b Data were compiled considering employed persons on private Housing Census 2002 as well as the Agricultural Census 2002, since 2010 – of the Agricultural Census 2010. c See general from non-agricultural social security system in case of a simultaneous right to benefits from this system and to benefits from

2014	2015	2016	2017	SPECIFICATION	No.
LABOUR MARKET (cont.)					
				Employed persons ^{ab} – as of 31 Dec (cont.):	
				by kind of activities in %:	
31,1	30,7	30,1	29,4	agriculture, forestry and fishing	1
20,1	20,3	20,7	21,3	industry and construction	2
				trade; repair of motor vehicles ^a , transportation and storage, accommodation and catering ^a , information and communication	3
19,9	20,1	20,4	20,5	financial and insurance activities real estate activities and other services ^c	4
28,9	28,9	28,8	28,9		
				Average paid employment:	
				in industry:	
51,1	51,8	53,9	56,1	in thousand	5
42,8	43,5	45,4	47,3	per 1000 population	6
				in construction:	
13,5	13,9	14,3	15,4	in thousand	7
11,3	11,7	12,1	13,0	per 1000 population	8
				Registered unemployed persons (as of 31 Dec):	
60,4	55,0	48,4	40,0	in thousand	9
76,2	69,4	61,0	50,5	2000 = 100	10
				In % of registered unemployed (as of 31 Dec)	
45,5	45,3	45,6	47,2	women	11
17,9	16,8	14,6	13,5	aged 24 and less	12
46,4	44,4	46,0	45,4	out of work for longer than 1 year ^d	13
95	76	55	32	Registered unemployment persons (as of 31 Dec) per a job offer	14
12,9	11,8	10,3	8,5	Registered unemployment rate ^b (as of 31 Dec) in %	15
WAGES AND SALARIES. SOCIAL SECURITY BENEFITS					
3348,38	3455,57	3583,38	3815,23	Average monthly gross wages and salaries in zł	16
199,9	206,2	213,8	227,7	2000 = 100	17
3220,87	3344,37	3461,53	3807,95	of which: industry	18
3129,18	3190,55	3446,95	3772,92	construction	19
256,9	257,9	259,3	260,3	Average number of retirees and pensioners in thous.	20
169,5	170,6	172,7	175,1	receiving retirement pay and pensions paid by the Social Insurance Institution	21
87,4	87,3	86,6	85,1	farmers	22
1743,70	1798,48	1831,95	1890,50	Average monthly gross retirement pay and pension in zł:	23
1112,23	1149,95	1157,18	1179,66	paid by the Social Insurance Institution farmers ^e	24

w gospodarstwach indywidualnych w rolnictwie wyszacowanych przy uwzględnieniu wyników: w 2000 r. – Powszechnego Spisu Rolnego 2002, od 2010 r. – Powszechnego Spisu Rolnego 2010. c Patrz uwagi ogólne do publikacji, ust. 5, pkt 1) na str. 12. padku łączenia uprawnień do świadczeń z tego systemu z uprawnieniami do świadczeń Funduszu Emerytalno-Rentowego. farms in agriculture estimated using the results: in 2000 – of the Agricultural Census 1996, in 2005 – of the Population and notes to the publication, item 5, point 1) on page 12. d From the date of registering in a labour office. e Including payments the Pension Fund.

I. **WAŻNIEJSZE DANE O WOJEWÓDZTWIE (cd.)**
 MAJOR DATA ON THE VOIVODSHIP (cont.)

Lp.	WYSZCZEGÓLNIENIE	2000	2005	2010	2013
INFRASTRUKTURA KOMUNALNA. MIESZKANIA					
	Długość sieci rozdzielczej (stan w dniu 31 XII) w km:				
1	wodociągowej	8904,5	11006,4	12321,5	13078,0
2	kanalizacyjnej ^a	1354,0	2030,3	2556,9	3166,4
	Zużycie w gospodarstwach domowych:				
	wody z wodociągów:				
3	w hektometrach sześciennych	34,3	35,4	37,0	37,5
4	na 1 mieszkańca w m ³	28,3	29,4	30,7	31,3
	energii elektrycznej w miastach ^b :				
5	w gigawatogodzinach	383,9	432,0	473,7	463,3
6	na 1 mieszkańca w kWh	540,4	608,0	653,3	641,5
	Zasoby mieszkaniowe ^c (w 2000 r. – zamieszkane; stan w dniu 31 XII):				
	mieszkania:				
7	w tysiącach	384,2	399,4	420,4	432,5
8	na 1000 ludności	317	333	349	362
9	izby na 1000 ludności	1180	1310	1400	1453
	powierzchnia użytkowa mieszkań w m ² :				
10	na 1000 ludności	20546,5	24179,1	26173,2	27369,4
11	przeciętna 1 mieszkania	64,7	72,6	74,9	75,6
	Mieszkania oddane do użytkowania:				
	mieszkania:				
12	w tysiącach	3,8	3,2	4,3	4,2
13	na 1000 ludności	3,1	2,6	3,6	3,5
14	izby na 1000 ludności	11,5	11,7	15,3	14,7
	powierzchnia użytkowa mieszkań w m ² :				
15	na 1000 ludności	234,9	290,7	360,2	349,5
16	przeciętna 1 mieszkania	75,6	110,4	100,3	100,0
EDUKACJA I WYCHOWANIE^d					
	Uczniowie w szkołach ^e (stan na początku roku szkolnego) w tys.:				
17	podstawowych ^f	110,0	85,2	67,4	63,9
18	gimnazjach	40,6	53,9	41,1	35,0
19	branżowych I stopnia ^g	14,4	5,9	5,6	4,5
21	liceach ogólnokształcących ^h	32,8	25,3	23,0	20,2
22	liceach profilowanych	x	7,2	1,1	0,1
23	technikach ⁱ	32,9	19,5	20,3	17,5
24	artystycznych ogólnokształcących ^k	0,5	0,4	0,4	0,4
25	policealnych	6,0	11,5	13,5	11,2

a Łącznie z kolektorami. b W 2000 r. bez gospodarstw domowych, których głównym źródłem utrzymania był dochód i wychowanie^g, ust. 1 na str. 175. e Bez szkół dla dorosłych, z wyjątkiem szkół policealnych. f Bez dzieci w wieku 6 lat objętych szkolnego 2005/06 łącznie ze szkołami specjalnymi przysposabiającymi do pracy. i W latach szkolnych 2005/06–2013/14

a Including collectors. b In 2000 excluding households, whose the main source of maintenance was income from a private for adults, except post-secondary schools. f Excluding children aged 6 attending pre-primary education establishments. g Until i In the school years 2005/06–2013/14 including supplementary schools: general secondary and technical secondary respectively.

2014	2015	2016	2017	SPECIFICATION	No.
MUNICIPAL INFRASTRUCTURE. DWELLINGS					
13260,0	13443,3	13517,3	13544,0	Distribution network (as of 31 Dec) in km:	
3332,2	3436,2	3507,4	3553,3	water supply	1
				sewage ^a	2
				Consumption in households:	
				water from water supply system:	
38,3	40,2	39,4	39,4	in cubic hectometre	3
32,1	33,7	33,2	33,3	per capita in m ³	4
				electricity in urban areas ^b :	
459,1	454,1	449,8	450,9	in gigawatt-hour	5
636,5	630,4	624,8	626,6	per capita in kWh	6
				Dwelling stocks ^c (in 2000 – inhabited; as of 31 Dec):	
				dwellings:	
436,4	440,8	445,2	450,0	in thousand	7
366	371	375	380	per 1000 population	8
1470	1490	1508	1528	rooms per 1000 population	9
				usable floor space of dwellings in m ² :	
27782,0	28226,0	28656,8	29113,9	per 1000 population	10
75,9	76,1	76,4	76,6	average per dwelling	11
				Dwellings completed:	
				dwellings:	
4,2	4,8	4,7	5,0	in thousand	12
3,5	4,0	4,0	4,2	per 1000 population	13
15,5	16,8	16,9	18,1	rooms per 1000 population	14
				usable floor space of dwellings in m ² :	
373,1	402,1	409,4	435,6	per 1000 population	15
106,1	100,5	103,5	102,8	average per dwelling	16
EDUCATION^d					
				Pupils and students in schools ^e (as of the begin- ning of the school year) in thous.:	
67,6	72,5	66,2	77,1	primary ^f	17
33,7	33,2	32,2	21,3	lower secondary	18
4,6	4,3	3,9	3,7	stage I sectoral vocational ^{g,h}	19
19,0	18,0	17,0	16,3	general secondary ^j	21
x	x	x	x	specialised secondary	22
16,7	16,3	15,9	15,7	technical secondary ⁱ	23
0,4	0,4	0,5	0,5	general art ^k	24
10,4	9,5	9,0	8,2	post-secondary	25

z użytkowanego gospodarstwa indywidualnego w rolnictwie. c Na podstawie bilansów. d Patrz uwagi ogólne działu „Edukacja edukacją w placówkach wychowania przedszkolnego. g Do roku szkolnego 2016/17 zasadnicze szkoły zawodowe. h Od roku łącznie z uzupełniającymi odpowiednio: liceami ogólnokształcącymi i technikami. k Dających uprawnienia zawodowe.

farm in agriculture. c Based on balances. d See general notes in the chapter "Education", item 1 on page 175. e Excluding schools the 2016/17 school year, basic vocational schools. h Since the 2005/06 school year including special job-training schools. k Leading to professional certification.

I. **WAŻNIEJSZE DANE O WOJEWÓDZTWIE (cd.)**
 MAJOR DATA ON THE VOIVODSHIP (cont.)

Lp.	WYSZCZEGÓLNIENIE	2000	2005	2010	2013
EDUKACJA I WYCHOWANIE ^a (dok.)					
	Absolwenci szkół ^{b,c} w tys.:				
1	podstawowych	41,4 ^d	16,9	13,0	11,0
2	gimnazjów	x	18,3	14,9	12,5
3	zasadniczych zawodowych ^e	4,9	1,7	2,0	1,6
4	liceów ogólnokształcących ^f	6,1	8,3	7,7	7,3
5	liceów profilowanych	x	2,9	0,8	0,2
6	techników ^g	6,5	4,9	4,5	4,5
7	artystycznych ogólnokształcących ^h	0,1	0,1	0,1	0,1
8	policealnych	2,2	3,3	3,4	3,7
9	Absolwenci szkół zasadniczych zawodowych, liceów ogólnokształcących, techników oraz artystycznych ogólnokształcących dających uprawnienia zawodowe ⁱ (bez szkół dla dorosłych) na 1000 ludności	14,6	14,9	12,6	11,4
10	Studenci szkół wyższych ^k (stan w dniu 30 XI) w tys.	44,2	52,9	52,8	41,4
11	Absolwenci szkół wyższych ^{kl} w tys.	8,0	10,3	14,9	13,8
12	Uczniowie szkół dla dorosłych (stan na początku roku szkolnego) w tys.	11,9	10,4	7,7	5,6
13	Absolwenci szkół dla dorosłych ^c w tys.	2,7	2,6	2,0	1,9
	Wychowanie przedszkolne ^m (stan na początku roku szkolnego):				
14	miejsca w przedszkolach w tys.	19,2	17,6	22,4	26,4
	dzieci w tys.:				
15	w przedszkolach	19,3	17,1	22,8	26,4
16	w oddziałach przedszkolnych przy szkołach podstawowych	8,1	6,6	7,2	9,9
17	Dzieci w przedszkolach ^m (stan na początku roku szkolnego) na 1000 dzieci w wieku 3–6 lat ⁿ	319	356	501	537

a Patrz uwagi ogólne działu „Edukacja i wychowanie”, ust. 1 na str. 175. b Bez szkół dla dorosłych, z wyjątkiem szkół łącznie: e – ze szkołami specjalnymi przysposabiającymi do pracy, f – z uzupełniającymi liceami ogólnokształcącymi (do roku zawodowe. i Od roku szkolnego 2005/06 łącznie ze szkołami specjalnymi przysposabiającymi do pracy, uzupełniającymi szkolnych 2010/11–2013/14 – technikami uzupełniającymi. k Łącznie z filiami, zamiejscowymi podstawowymi jednostkami i administracji; bez cudzoziemców. l Z poprzedniego roku akademickiego, a w roku 2000 – z roku kalendarzowego. 2009/10–2012/13 bez wychowania przedszkolnego w placówkach wykonujących działalność leczniczą (do 2011 r. określanych w wieku 3–5 lat i połowie rocznika 6-latków, a w 2015 r. – w wieku 3–5 lat.

a See general notes in the chapter "Education", item 1 on page 175. b Excluding schools for adults, except post-secondary school year including: e – special job-training schools, f – supplementary general secondary schools (until the 2013/14 professional certification. i Since the 2005/06 school year including special job-training schools, supplementary general the school years 2010/11–2013/14 – supplementary technical secondary schools. k Including branch sections, basic branch as well as the Ministry of the Interior and Administration; excluding foreigners. l From the previous academic year and in the school years 2009/10–2012/13 excluding pre-primary education in the units performing health care activities (until 2011 aged 3–5 and in half of the 6-year old population, and in 2015 – aged 3–5.

2014	2015	2016	2017	SPECIFICATION	No.
EDUCATION ^a (cont.)					
				Graduates in schools ^{bc} in thous.:	
10,7	10,7	10,3	–	primary	1
11,8	11,1	11,0	10,9	lower secondary	2
1,1	1,3	1,4	1,2	basic vocational ^e	3
6,9	6,5	6,0	5,8	general secondary ^f	4
0,1	x	x	x	specialised secondary	5
4,1	3,8	3,8	3,7	technical secondary ^g	6
0,1	0,1	0,1	0,1	general art ^h	7
3,7	3,4	3,0	2,7	post-secondary	8
				Graduates of basic vocational, general and technical secondary as well as general art leading to professional certification schools ^{ci} (excluding schools for adults) per 1000 population	9
10,2	9,8	9,5	9,1		
37,7	34,9	33,2	30,6	Students of higher education institutions ^k (as of 30 Nov) in thous.	10
12,0	10,8	9,3	10,0	Graduates of higher education institutions ^{kl} in thous.	11
4,8	4,2	3,9	3,8	Students of schools for adults (as of the beginning of the school year) in thous.	12
1,5	1,5	1,2	1,1	Graduates of schools for adults ^c in thous.	13
				Pre-primary education ^m (as of the beginning of the school year):	
26,9	27,0	29,8	31,1	places in nursery school in thous.	14
25,5	24,7	28,2	29,5	children in thous.:	
				in nursery schools	15
8,6	6,8	8,3	8,9	in pre-primary sections in primary schools	16
603	661	612	655	Children in nursery schools ^m (as of the beginning of the school year) per 1000 children aged 3–6 ⁿ	17

policealnych. c Z poprzedniego roku szkolnego. d Dane obejmują absolwentów klasy VIII i VI. e, f Od roku szkolnego 2005/06 szkolnego 2013/14). g W latach szkolnych 2010/11–2013/14 łącznie z technikami uzupełniającymi. h Dających uprawnienia liceami ogólnokształcącymi (do roku szkolnego 2013/14) i liceami profilowanymi (do roku szkolnego 2013/14), a w latach organizacyjnymi i punktami konsultacyjnymi; bez szkół resortu obrony narodowej oraz resortu spraw wewnętrznych m Od roku szkolnego 2008/09 łącznie z zespołami wychowania przedszkolnego i punktami przedszkolnymi; w latach szkolnych jako zakłady opieki zdrowotnej). n W 2014 r. do przeliczeń wskaźnika użyto liczbę dzieci w grupie 3–6 lat w liczbie ludności

schools. c From the previous school year. d Data include graduates of the 8th and the 6th grade. e, f Since the 2005/06 school year). g In the school years 2010/11–2013/14 including supplementary technical secondary schools. h Leading to schools (until the 2013/14 school year) and specialised secondary schools (until the 2013/14 school year) as well as in organisational units as well as teaching centres in another location; excluding academies of the Ministry of National Defence 2000 – the calendar year. m Since the 2008/09 school year including pre-primary education groups and pre-primary points; in defined as health care institution). n In 2014 the rate was calculated using the number of children aged 3–6 in the population

I. **WAŻNIEJSZE DANE O WOJEWÓDZTWIE (cd.)**
 MAJOR DATA ON THE VOIVODSHIP (cont.)

Lp.	WYSZCZEGÓLNIENIE	2000	2005	2010	2013
OCHRONA ZDROWIA^a					
	Pracownicy medycyni ^b (stan w dniu 31 XII):				
1	lekarze	3388	2694	2809	2955
2	lekarze dentyści	236	384	516	490
3	pielęgniarki	6640	5931	6224	6627
4	Łóżka w szpitalach ogólnych ^c (stan w dniu 31 XII) na 10 tys. ludności	52,4	50,9	49,6	49,0
5	Leczeni w szpitalach ogólnych na 10 tys. ludności	1635	1860	1926	2075
6	Przychodnie ^d (stan w dniu 31 XII)	359	441	628	737
7	Apteki ogólnodostępne (stan w dniu 31 XII)	258	296	337	377
8	Liczba ludności na 1 aptekę ogólnodostępną (stan w dniu 31 XII)	4693	4053	3571	3170
	Porady udzielone w zakresie ambulatoryjnej opieki zdrowotnej na 1 mieszkańca:				
9	lekarskie	6,0	6,7	6,9	7,4
10	stomatologiczne	0,7	0,8	0,9	1,0
11	Dzieci w żłobkach ^e i klubach dziecięcych ^f (stan w dniu 31 XII) na 1000 dzieci w wieku do lat 3	15	19	30	48
KULTURA. TURYSTYKA					
12	Biblioteki publiczne (z filiami; stan w dniu 31 XII)	267	256	243	238
13	Księgozbiór bibliotek publicznych (z filiami; stan w dniu 31 XII) na 1000 ludności w wol.	3544	3733	3848	3894
14	Czytelnice bibliotek publicznych (z filiami) na 1000 ludności	165	155	132	122
	Wypożyczenia księgozbioru ^g z bibliotek publicznych (z filiami) w wol.:				
15	na 1000 ludności	3316	2903	2670	2485
16	na 1 czytelnika	20,1	18,8	20,2	20,4
17	Miejsca w teatrach i instytucjach muzycznych (stan w dniu 31 XII) na 1000 ludności	1,6	1,3	1,9	3,3
18	Widzowie i słuchacze w teatrach i instytucjach muzycznych ^h na 1000 ludności	332	281	309	237
19	Muzea i oddziały muzealne (stan w dniu 31 XII)	22	26	26	27
20	Zwiedzający muzea i wystawy na 1000 ludności	277	349	292	350
21	Kina stałe (stan w dniu 31 XII)	20	19	14	13
22	Miejsca na widowni w kinach stałych (stan w dniu 31 XII) na 1000 ludności	4,4	3,7	5,0	5,0
23	Widzowie w kinach stałych na 1000 ludności	321	253	676	671
	Abonenci (stan w dniu 31 XII) na 1000 ludności:				
24	radiowi	220	219	156	161
25	telewizyjni	215	212	151	155
26	Baza noclegowa turystyki ⁱ (stan w dniu 31 VII)	223	180	182	254
27	w tym hotele	21	22	23	34
28	Miejsca noclegowe ^j (stan w dniu 31 VII) na 10 tys. ludności	130,5	98,1	94,7	107,8
29	Korzystający z noclegów ^k na 1000 ludności	321	332	379	497

a Od 2012 r. łącznie z danymi resortu obrony narodowej oraz spraw wewnętrznych i administracji, z wyłączeniem ochrony głównym miejscem pracy jest praktyka lekarska i pielęgniarska. c Bez miejsc dziennych na oddziałach szpitalnych; w latach ust. 2 na str. 205. e Łącznie z oddziałami żłobkowymi. f Do 2010 r. bez klubów dziecięcych. g Do 2014 r. bez wypożyczeń w plenerze. i Od 2011 r. dotyczy obiektów posiadających 10 i więcej miejsc noclegowych. k Patrz uwaga do tablicy 4 w

a Since 2012 data include those of the Ministry of National Defence, the Ministry of the Interior and Administration, primary workplace is a medical and nurse practice. c Excluding day places in hospital wards; in 2000 and 2005 excluding e Including nursery wards. f Until 2010 excluding children's clubs. g Until 2014 excluding interlibrary lending. h Data concern more bed places. k See note to the table 4 in the chapter "Culture. Tourism. Sport" on page 222.

2014	2015	2016	2017	SPECIFICATION	No.
HEALTH CARE^a					
2948	3011	3178	2959	Medical personnel ^b (as of 31 Dec):	
489	492	503	449	doctors	1
6499	6595	6570	6171	dentists	2
				nurses	3
49,4	49,9	50,8	50,3	Beds in general hospitals ^c (as of 31 Dec) per 10 thous. population	4
2159	2163	2053	2221	In-patients in general hospitals per 10 thous. population	5
753	760	765	764	Out-patient departments ^d (as of 31 Dec)	6
386	387	406	413	Generally available pharmacies (as of 31 Dec)	7
3088	3072	2923	2868	Population (as of 31 Dec) per 1 generally available pharmacy	8
7,4	7,6	7,8	7,7	Consultations provided within the scope of out-patient health care per capita:	
1,0	1,0	1,0	1,0	doctors	9
				dental	10
62	70	78	82	Children in nurseries ^e and children's clubs ^f (as of 31 Dec) per 1000 children up to the age of 3	11
CULTURE. TOURISM					
240	238	238	237	Public libraries (with branches; as of 31 Dec)	12
4020	4048	4039	4070	Public library collection (with branches; as of 31 Dec) per 1000 population in vol.	13
122	122	120	120	Public library borrowers (with branches) per 1000 population	14
2517	2450	2422	2342	Public library loans ^g (with branches) in vol.: per 1000 population	15
20,6	20,2	20,2	19,5	per borrower	16
3,3	3,3	3,4	3,0	Seats in theatres and music institutions (as of 31 Dec) per 1000 population	17
252	266	196	281	Audience in theatres and music institutions ^h per 1000 population	18
28	31	30	30	Museums with branches (as of 31 Dec)	19
396	461	453	354	Museum and exhibition visitors per 1000 population	20
12	12	12	13	Fixed cinemas (as of 31 Dec)	21
4,9	5,5	5,4	5,7	Seats in fixed cinemas (as of 31 Dec) per 1000 population	22
779	857	953	1093	Audience in fixed cinemas per 1000 population	23
161	160	161	163	Subscribers (as of 31 Dec) per 1000 population:	
155	154	154	156	radio	24
248	269	263 ^k	259 ^k	television	25
35	36	47 ^k	47 ^k	Tourist accommodation establishments ⁱ (as of 31 Jul) of which hotels	26
107,7	113,1	118,2 ^k	118,3 ^k	Bed places ⁱ (as of 31 Jul) per 10 thous. population	28
503	510	559 ^k	563 ^k	Tourists accommodated ⁱ per 1000 population	29

zdrowia w zakładach karnych b Od 2005 r. pracujący bezpośrednio z pacjentem; od 2010 r. łącznie z osobami, dla których 2000 i 2005 bez łóżek i inkubatorów dla noworodków. d Patrz uwagi ogólne działu „Ochrona zdrowia i pomoc społeczna”, międzybibliotecznych. h Dane dotyczą działalności prowadzonej na terenie województwa, łącznie z imprezami organizowanymi w ramach działu „Kultura. Turystyka. Sport” na str. 222.

excluding health care in prisons. b Since 2005 working directly with a patient; since 2010 including persons for whom the beds and incubators for newborns. d See general notes in the chapter "Health care and social welfare", item 2 on page 205. activity performed in voivodship area, including outdoor events. i Since 2011 concern establishments possessing 10 and

I. **WAŻNIEJSZE DANE O WOJEWÓDZTWIE (cd.)**
 MAJOR DATA ON THE VOIVODSHIP (cont.)

Lp.	WYSZCZEGÓLNIENIE	2000	2005	2010	2013
ROLNICTWO^a I LEŚNICTWO					
1	Użytki rolne ^{bc} (stan w czerwcu) w tys. ha	1204,6	1097,5	1057,0	1074,1
2	w tym w dobrej kulturze rolnej w %	x	x	98,1	99,1
3	Powierzchnia zasiewów ^{cd} (stan w czerwcu) w tys. ha	742,5	676,8	605,8	625,7
	w tym w %:				
4	zboża podstawowe (łącznie z mieszankami zbożowymi)	75,9	73,2	74,3	64,8
5	w tym: pszenica	9,7	5,8	6,2	6,4
6	żyto	17,9	15,4	12,8	9,5
7	ziemniaki	10,3	4,8	2,8	3,8
8	buraki cukrowe	0,7	0,9	0,0	0,0
	Zbiory w tys. t:				
9	zboża podstawowe (łącznie z mieszankami zbożowymi)	836,1	1326,5	1309,7	1159,5
10	w tym: pszenica	132,4	119,4	125,6	133,0
11	żyto	188,3	243,3	185,8	139,9
12	ziemniaki ^e	1479,1	563,5	353,9	449,1
13	buraki cukrowe	178,3	240,0	13,0	-
	Plony z 1 ha w dt:				
14	zboża podstawowe (łącznie z mieszankami zbożowymi)	14,8	26,8	29,1	28,6
15	w tym: pszenica	18,3	30,4	33,4	33,0
16	żyto	14,2	23,4	24,0	23,6
17	ziemniaki ^e	194	172	206	190
18	buraki cukrowe	326	414	472	-
	Zwierzęta gospodarskie ^c (stan w czerwcu):				
	bydło:				
19	w tysiącach sztuk	667,5	737,8	878,9	956,6
20	na 100 ha użytków rolnych ^b w szt.	56,0	67,2	83,1	89,1
	trzoda chlewna (w latach 2000, 2005 oraz 2013 – stan w końcu lipca):				
21	w tysiącach sztuk	947,9	873,8	552,8	350,8
22	na 100 ha użytków rolnych ^b w szt.	79,5	79,6	52,3	32,7
	Produkcja na 1 ha użytków rolnych ^b :				
23	żywca rzeźnego w przeliczeniu na mięso ^f (łącznie z tłuszczami i podrobami) w kg	153,5	166,9	196,1	200,0
24	mleka krowiego w l	1035	1482	1863	2198
	Skup produktów rolnych na 1 ha użytków rolnych ^b :				
25	ziarno zbóż podstawowych (łącznie z mieszankami zbożowymi) w kg	67	90	85	113
26	ziemniaki w kg	160	112	83	78
27	buraki cukrowe w kg	149	219	6	-
28	żywiec rzeźny w przeliczeniu na mięso ^g (łącznie z tłuszczami) w kg	89	115	148	153
29	mleko krowie w l	886	1481	1627	1805

a Dane według siedziby użytkownika gospodarstwa. b Od 2010 r. bez posiadaczy użytków rolnych nieprowadzących dane Powszechnego Spisu Rolnego. d Od 2010 r. bez powierzchni upraw trwałych, ogrodów przydomowych i upraw na baraniego, końskiego, drobiowego, koziego, króliczego i dziczyzny; w wadze poubojowej ciepłej. g Dotyczy mięsa: wołowego,

a Data are presented by the official residence of land user. b Since 2010 excluding owners of agricultural land who do not scale. c In 2010 data of the Agricultural Census. d Since 2010 excluding permanent crops, kitchen gardens as well as area horseflesh, poultry, goat, rabbit and game; in post-slaughter warm weight. g Concerns meat: beef, veal, pork, mutton, horse

2014	2015	2016	2017	SPECIFICATION	No.
AGRICULTURE^a AND FORESTRY					
1078,0	1058,3	1094,0	1064,1	Agricultural land ^{bc} (as of June) in thous. ha	1
99,4	99,3	99,4	99,5	of which in good agricultural condition in %	2
635,2	655,6	688,3	672,9	Sown area ^{cd} (as of June) in thous. ha	3
				of which in %:	
64,5	62,2	58,0	59,5	basic cereals (including cereal mixed)	4
7,3	8,0	7,2	8,1	of which: wheat	5
7,0	5,8	6,2	7,5	rye	6
1,6	1,8	1,2	2,5	potatoes	7
0,0	0,0	0,0	0,0	sugar beets	8
				Crop production in thous. t:	
1279,9	1083,0	1111,8	1197,1	basic cereals (including cereal mixed)	9
167,4	171,5	160,7	187,7	of which: wheat	10
117,2	90,1	96,9	127,5	rye	11
228,1	186,9	184,9	434,1	potatoes ^e	12
5,1	4,2	4,8	0,2	sugar beets	13
				Yields per 1 ha in dt:	
31,2	26,6	27,8	29,9	basic cereals (including cereal mixed)	14
36,1	32,6	32,4	34,4	of which: wheat	15
26,2	23,8	22,8	25,4	rye	16
224	163	221	260	potatoes ^e	17
602	617	663	393	sugar beets	18
				Livestock ^c (as of June):	
				cattle:	
947,8	949,1	947,0	1018,3	in thousand heads	19
87,9	89,7	86,6	95,7	per 100 ha of agricultural land ^b in heads	20
				pigs (in years 2000, 2005 and 2013 – as of the end of July):	
354,1	337,2	307,9	303,1	in thousand heads	21
32,9	31,9	28,1	28,5	per 100 ha of agricultural land ^b in heads	22
				Production per 1 ha of agricultural land ^b :	
				of animals for slaughter in terms of meat ^f (including fats and pluck) in kg	23
208,4	221,4	224,4	257,3		
2195	2424	2362	2568	of cows' milk in l	24
				Procurement of agricultural products per 1 ha of agricultural land ^b :	
				basic cereal (including cereal mixed) in kg	25
128	124	113	122	potatoes in kg	26
145	130	204	241	sugar beets in kg	27
5	4	4	5	animals for slaughter in terms of meat ^g (including fats) in kg	28
170	185	191	219		
1925	2037	2060	2255	cows' milk in l	29

działalności rolniczej oraz posiadaczy poniżej 1 ha użytków rolnych prowadzących działalność rolniczą o małej skali. c W 2010 przyoranie (nawozy zielone). e Od 2010 r. bez ogrodów przydomowych. f Dotyczy mięsa: wołowego, cielęcego, wieprzowego, cielęcego, wieprzowego, baraniego, końskiego i drobiowego; w wadze poubojowej ciepłej.

conduct agricultural activities and owners of less than 1 ha of agricultural land who conduct agricultural activities on a small intended for ploughing (green fertilizers). e Since 2010 excluding kitchen gardens. f Concerns meat: beef, veal, pork, mutton flesh and poultry; in post-slaughter warm weight.

I. **WAŻNIEJSZE DANE O WOJEWÓDZTWIE (cd.)**
 MAJOR DATA ON THE VOIVODSHIP (cont.)

Lp.	WYSZCZEGÓLNIENIE	2000	2005	2010	2013
ROLNICTWO^a I LEŚNICTWO (dok.)					
1	Zużycie nawozów w przeliczeniu na czysty składnik na 1 ha użytków rolnych ^{bcd} w kg:				
	mineralnych lub chemicznych (łącznie z wieloskładnikowymi)	75,2	87,1	106,2	97,6
2	wapniowych	61,9	60,0	14,4	7,9
3	Ciągniki rolnicze (stan w czerwcu; w 2000 r. – stan w dniu 31 XII) na 100 ha użytków rolnych ^{bd} w szt.	7,1	8,8	9,6	9,8
4	Powierzchnia gruntów leśnych (stan w dniu 31 XII) w tys. ha	604,5	614,2	626,2	629,0
	Powierzchnia lasów (stan w dniu 31 XII):				
5	w tysiącach hektarów	595,6	604,6	616,2	619,1
6	na 1 mieszkańca w ha	0,50	0,50	0,50	0,52
7	Lesistość (stan w dniu 31 XII) w %	29,5	30,0	30,5	30,7
8	Pozyskanie drewna (grubizny) na 100 ha powierzchni lasów w m ³	233,7	284,5	287,5	296,3
PRZEMYSŁ					
9	Produkcja sprzedana przemysłu:				
	w milionach złotych (ceny bieżące)	12239,5	16687,7	20930,5
10	rok poprzedni = 100 (ceny stałe)	100,8	105,6
11	2005 = 100 (ceny stałe)	100,0	118,0	141,1
12	na 1 zatrudnionego w zł (ceny bieżące)	233529	329510	419579
13	na 1 mieszkańca w zł (ceny bieżące)	10191	13857	17493
BUDOWNICTWO					
14	Sprzedaż produkcji budowlano-montażowej (ceny bieżące):				
	w milionach złotych	1706,6	4786,5	3240,7
15	w tym sektor prywatny w % ogółem	97,4	99,2	99,1
16	na 1 mieszkańca w zł	1421	3975	2709
TRANSPORT. TELEKOMUNIKACJA – stan w dniu 31 XII					
17	Linie kolejowe eksploatowane normalnotorowe:				
	w kilometrach	783	682	759	693
18	na 100 km ² powierzchni ogólnej w km	3,9	3,4	3,8	3,4
	Drogi publiczne o twardej nawierzchni (miejskie i zamiejskie):				
19	w kilometrach	10569	11013	11999	12554
20	na 100 km ² powierzchni ogólnej w km	52,4	54,6	59,4	62,2
	Samochody osobowe zarejestrowane ^g :				
21	w tysiącach sztuk	259,1	352,4	469,4	518,5
22	na 1000 ludności	214	294	390	434
23	Ścieżki rowerowe ^h w km	224,8
	Placówki pocztowe operatora wyznaczonego ⁱ :				
24	w liczbach bezwzględnych	339	298	348	341
25	na 100 tys. ludności	28,0	24,8	28,9	28,5

a Dane według siedziby użytkownika gospodarstwa. b Od 2010 r. bez posiadaczy użytków rolnych nieprowadzących gospodarstw. d W 2010 r. dane Powszechnego Spisu Rolnego. e Dane zmieniono w stosunku do opublikowanych w łącznie z pojazdami posiadającymi pozwolenia czasowe wydane w końcu roku. h Bez szlaków rowerowych. i W 2010 r. placówki publiczne).

a Data are presented by the official residence of land user. b Since 2010 excluding owners of agricultural land who do not scale. c In farming year. d In 2010 data of the Agricultural Census. e Data have been changed in relation to the data published road vehicles having temporary permission given at the end of the year. h Excluding bicycle trails. i In 2000 post offices and

2014	2015	2016	2017	SPECIFICATION	No.
AGRICULTURE^a AND FORESTRY (cont.)					
115,7	88,7	95,1	109,6	Consumption of fertilizers in terms of pure ingredient per 1 ha of agricultural land ^{bcd} in kg:	1
21,2	20,4	16,6	35,6	mineral or chemical (including mixed fertilizers)	2
.	.	10,1	.	lime	3
630,0	630,9	631,5	632,2	Agricultural tractors (as of June; in 2000 – as of 31 Dec) per 100 ha of agricultural land ^{bd} in units	4
620,1	620,9	621,5	622,2	Forest land (as of 31 Dec) in thous. ha	5
0,52	0,52	0,52	0,53	Forest area (as of 31 Dec): in thousand hectares	6
30,7	30,8	30,8	30,8	per capita in ha	7
305,7	324,5	338,3	351,5	Forest cover (as of 31 Dec) in %	8
				Removals (timber) per 100 ha of forest area in m ³	
INDUSTRY					
21924,0	21942,6	23138,4	27640,6	Sold production of industry:	9
107,9	106,8	106,0 ^e	111,3	in million zlotys (current prices)	10
152,2	162,5	172,3 ^e	191,8	previous year = 100 (constant prices ^e)	11
429252	423341	429476	492666	2005 = 100 (constant prices ^e)	12
18372	18435	19484	23322	per employee in zl (current prices)	13
				per capita in zl (current prices)	
CONSTRUCTION					
4339,8	4263,7	3240,3	4915,9	Sales of construction and assembly production ^f (current prices):	14
99,2	99,2	99,1	99,5	in million zlotys	15
3637	3582	2728	4148	of which private sector in % of total	16
				per capita in zl	
TRANSPORT. TELECOMMUNICATIONS – as of 31 Dec					
656	654	654	734	Railway lines operated – standard gauge:	17
3,2	3,2	3,2	3,6	in kilometres	18
12782	12925	13145	13356	per 100 km ² of total area in km	19
63,3	64,0	65,1	66,2	Hard surface public roads (urban and non-urban):	20
533,1	551,5	575,7	596,4	in kilometres	21
447	464	485	503	per 100 km ² of total area in km	22
326,9	453,8	465,1	517,4	Registered passenger cars ^g :	23
324	321	325	332	in thousand units	24
27,2	27,0	27,4	28,0	per 1000 population	25
				Bicycle paths ^h – length in km	
				Post offices of appointed operator ⁱ :	
				in absolute numbers	
				per 100 thous. population	

działalności rolniczej oraz posiadaczy poniżej 1 ha użytków rolnych prowadzących działalność rolniczą o małej skali. c W roku poprzedniej edycji publikacji. f Zrealizowanej przez podmioty budowlane – według miejsca wykonywania robót. g Od 2011 r. pocztowe i placówki usług telekomunikacyjnych; w latach 2005–2012 określane jako placówki operatora publicznego (poczta

conduct agricultural activities and owners of less than 1 ha of agricultural land who conduct agricultural activities on a small in the previous edition of the publication. f Realized by construction units – by place of performing works. g Since 2011 including telecommunication service offices; in 2005–2012 determined as the public operator (public post).

I. **WAŻNIEJSZE DANE O WOJEWÓDZTWIE (cd.)**
 MAJOR DATA ON THE VOIVODSHIP (cont.)

Lp.	WYSZCZEGÓLNIENIE	2000	2005	2010	2013
TRANSPORT. TELEKOMUNIKACJA – stan w dniu 31 XII (dok.)					
1	Telefoniczne łącza główne ^a :				
1	w tysiącach	337,1	364,2	231,3	179,8
2	na 1000 ludności	278	304	192	151
HANDEL					
3	Sprzedaż detaliczna towarów (ceny bieżące):				
3	w milionach złotych	9676,8	10571,8	11672,6	11892,2
4	na 1 mieszkańca w zł	7987	8803	9693	9939
5	Sklepy ^b (stan w dniu 31 XII) w tys.	11,9	10,1	10,3	9,4
6	Liczba ludności (stan w dniu 31 XII) na 1 sklep ^b	101	118	117	127
FINANSE PUBLICZNE					
Budżety gmin^c					
Dochody:					
7	w milionach złotych	888,1	1347,3	2039,5	2332,4
8	na 1 mieszkańca w zł	1124	1737	2622	3031
Wydatki:					
9	w milionach złotych	916,6	1334,7	2325,5	2290,1
10	na 1 mieszkańca w zł	1160	1720	2990	2976
Budżety miast na prawach powiatu					
Dochody:					
11	w milionach złotych	714,7	1015,8	1803,8	1951,4
12	na 1 mieszkańca w zł	1695	2389	4229	4570
Wydatki:					
13	w milionach złotych	765,2	1052,9	2014,5	2024,9
14	na 1 mieszkańca w zł	1815	2476	4723	4742
Budżety powiatów					
Dochody:					
15	w milionach złotych	368,4	418,3	653,8	685,8
16	na 1 mieszkańca w zł	466	539	841	891
Wydatki:					
17	w milionach złotych	366,2	421,2	670,5	674,9
18	na 1 mieszkańca w zł	464	543	862	877
Budżet województwa					
Dochody:					
19	w milionach złotych	118,9	168,9	442,3	572,8
20	na 1 mieszkańca w zł	98	141	367	479
Wydatki:					
21	w milionach złotych	122,5	182,8	411,7	561,0
22	na 1 mieszkańca w zł	101	152	342	469

a Dane dotyczą operatorów telekomunikacyjnych sieci publicznej. b Dane za 2000 r. nieporównywalne z danymi za lata status miasta na prawach powiatu.

a Data concern operators of the public telecommunication network. b Data for 2000 are not comparable with data for the are also cities with powiat status.

2014	2015	2016	2017	SPECIFICATION	No.
TRANSPORT. TELECOMMUNICATIONS – as of 31 Dec (cont.)					
138,9	127,3	118,9	95,3	Fixed main line ^a :	1
117	107	100	80	in thousand	2
				per 1000 population	
TRADE					
13222,2	13793,5	13090,4	14982,3	Retail sales (current prices):	3
11080	11589	11023	12641	in million zlotys	4
10,1	10,0	10,0	9,9	per capita in zl	5
118	119	124	120	Shops ^b (as of 31 Dec) in thous.	6
				Number of population (as of 31 Dec) per shop ^b	
PUBLIC FINANCE					
				Budgets of gminas^c	
				Revenue:	
2458,1	2569,0	2861,9	3096,2	in million zlotys	7
3209	3369	3771	4098	per capita in zl	8
				Expenditure:	
2470,5	2482,0	2725,5	3130,8	in million zlotys	9
3225	3255	3591	4144	per capita in zl	10
				Budgets of cities with powiat status	
				Revenue:	
2359,5	1941,3	2259,4	2529,7	in million zlotys	11
5521	4539	5272	5888	per capita in zl	12
				Expenditure:	
2138,8	2017,2	2210,4	2644,4	in million zlotys	13
5005	4716	5158	6155	per capita in zl	14
				Budgets of powiats	
				Revenue:	
732,6	749,3	716,4	767,6	in million zlotys	15
956	983	944	1016	per capita in zl	16
				Expenditure:	
731,4	737,6	688,0	751,0	in million zlotys	17
955	967	906	994	per capita in zl	18
				Budget of voivodship	
				Revenue:	
766,5	847,6	423,9	567,8	in million zlotys	19
642	712	357	479	per capita in zl	20
				Expenditure:	
744,0	930,7	374,1	521,4	in million zlotys	21
623	782	315	440	per capita in zl	22

następne w związku ze zmienioną od 2004 r. metodą badania sklepów. c Bez dochodów i wydatków gmin mających również

following years due to changed, since 2004, method of shop survey. c Excluding revenue and expenditure of gminas which

I. **WAŻNIEJSZE DANE O WOJEWÓDZTWIE (dok.)**
 MAJOR DATA ON THE VOIVODSHIP (cont.)

Lp.	WYSZCZEGÓLNIENIE	2000	2005	2010	2013
INWESTYCJE. ŚRODKI TRWAŁE^a					
1	Nakłady inwestycyjne (ceny bieżące):				
1	w milionach złotych	2282,1	3266,9	5050,9	5515,3
2	na 1 mieszkańca w zł	1884	2720	4194	4610
3	Wartość brutto środków trwałych (stan w dniu 31 XII; bieżące ceny ewidencyjne):				
3	w milionach złotych	39372,6	49915,5	66592,9	79626,3
4	na 1 mieszkańca w zł	32497	41607	55335	66635
RACHUNKI REGIONALNE^b					
5	Produkt krajowy brutto (ceny bieżące):				
5	w milionach złotych	32975	37538
6	na 1 mieszkańca w zł	27381	31374
7	Produkt krajowy brutto (ceny stałe) – rok poprzedni = 100	102,4
8	Wartość dodana brutto (ceny bieżące):				
8	w milionach złotych	29012	33325
9	na 1 mieszkańca w zł	24090	27853
10	Nominalne dochody do dyspozycji brutto w sektorze gospodarstw domowych:				
10	w milionach złotych	23800	26442
11	na 1 mieszkańca w zł	19762	22100
12	Realne dochody do dyspozycji brutto w sektorze gospodarstw domowych – rok poprzedni = 100	102,2
PODMIOTY GOSPODARKI NARODOWEJ W REJESTRZE REGON^c – stan w dniu 31 XII					
13	Ogółem: w tysiącach	85,8	88,9	91,9	96,5
14	na 10 tys. ludności	709	741	763	808
15	Osoby prawne i jednostki organizacyjne niemające osobowości prawnej:				
15	w tysiącach	15,5	16,8	18,8	21,5
16	w tym:				
16	spółdzielnie	0,6	0,5	0,5	0,5
17	spółki handlowe	2,4	3,7	4,5	5,6
18	w tym z udziałem kapitału zagranicznego	0,3	0,4	0,5	0,7
19	spółki cywilne	6,6	4,5	4,7	5,0
20	2000 = 100	100,0	108,5	121,1	138,5
21	Osoby fizyczne prowadzące działalność gospodarczą:				
21	w tysiącach	70,3	72,1	73,1	75,0
22	2000 = 100	100,0	102,5	103,9	106,7
23	na 10 tys. ludności	581	601	607	628

a Dane za 2000 r. nieporównywalne w związku z nowelizacją w 2002 r. ustawy o rachunkowości. b Dane za 2015 r. zostały ust. 4 na str. 285. c Bez osób prowadzących gospodarstwa indywidualne w rolnictwie.

a Data for 2000 are not comparable due to amendments in 2002 of the Act of Accounting. b Data for 2015 were changed item 4 on page 285. c Excluding persons tending private farms in agriculture.

2014	2015	2016	2017	SPECIFICATION	No.
INVESTMENTS. FIXED ASSETS ^a					
6871,5	6848,3	4957,1	6377,3	Investment outlays (current prices):	
5758	5754	4174	5381	in million zlotys	1
				per capita in zł	2
85048,0	91087,0	94528,1	98496,6	Gross value of fixed assets (as of 31 Dec;	
71354	76621	79661	83151	current book-keeping prices):	
				in million zlotys	3
				per capita in zł	4
REGIONAL ACCOUNTS ^b					
38608	39605	40733	.	Gross domestic product (current prices):	
32352	33275	34299	.	in million zlotys	5
				per capita in zł	6
102,6	101,6	101,5	.	Gross domestic product (constant prices)	7
				– previous year = 100	
34236	35137	35979	.	Gross value added (current prices):	
28689	29521	30296	.	in million zlotys	8
				per capita in zł	9
26541	26935	29115	.	Gross nominal disposable income in the household	
22241	22630	24516	.	sector :	
				in million zlotys	10
				per capita in zł	11
100,7	102,8	109,2	.	Gross disposable income in the households sector	12
				– previous year = 100	
ENTITIES OF THE NATIONAL ECONOMY IN THE REGON REGISTER ^c – as of 31 Dec					
98,3	99,3	100,0	101,2	Total: in thousand	13
825	835	842	854	per 10 thous. population	14
22,4	23,1	23,9	24,5	Legal persons and organizational entities without	
				legal personality:	
0,5	0,5	0,5	0,5	in thousands	15
5,9	6,5	7,1	7,7	of which:	
0,7	0,8	0,9	1,0	co-operatives	16
5,0	5,1	5,1	5,2	commercial companies	17
144,4	148,6	154,0	157,7	of which with foreign capital participation	18
				civil law partnerships	19
				2000 = 100	20
75,9	76,3	76,1	76,7	Natural persons conducting economic activity:	
108,0	108,4	108,2	109,1	in thousands	21
637	641	641	648	2000 = 100	22
				per 10 thous. population	23

zmienione w stosunku do opublikowanych w poprzedniej edycji Rocznika; patrz uwagi ogólne działu „Rachunki regionalne”,

in relations to the data published in the previous edition of Yearbook; see general notes in the chapter "Regional accounts",

II. WYBRANE DANE O PODREGIONACH (NUTS 3) I POWIATACH
 SELECTED DATA BY SUBREGIONS (NUTS 3) AND POWIATS

Lp.	WYSZCZEGÓLNIENIE SPECIFICATION	Powierzchnia ^{ab} Total area ^{ab}		Ludność ^a Population ^a						
		w km ² in km ²	w od- setkach in %	w tys. in thous.	w od- setkach in %	wzrost lub spadek w stosun- ku do 2016 r. w % increase or de- crease in re- lation to 2016 in %	na 1 km ² per 1 km ²		w miastach w % ogółu ludności in urban areas in % of total population	
							2010	2017	2010	2017
1	WOJEWÓDZTWO VOIVODSHIP	20187	100,0	1184,5	100,0	-0,2	60	59	60,0	60,7
2	Podregion (Subregion) białostocki	5132	25,4	512,5	43,3	0,2	99	100	74,5	74,3
	Powiaty: Powiats:									
3	białostocki	2975	14,7	147,0	12,4	0,5	48	49	38,6	37,5
4	sokółski	2055	10,2	68,2	5,8	-0,7	35	33	41,6	41,9
	Miasto na prawach powiatu: City with powiat status:									
5	Białystok	102	0,5	297,3	25,1	0,2	2880	2911	100,0	100,0
6	Podregion (Subregion) łomżyński	8818	43,7	398,8	33,7	-0,5	47	45	46,2	47,3
	Powiaty: Powiats:									
7	bielski	1385	6,9	55,4	4,7	-1,2	43	40	51,9	53,0
8	hajnowski	1624	8,0	43,7	3,7	-0,9	29	27	50,4	50,8
9	kolneński	940	4,7	38,7	3,3	-0,6	43	41	32,9	32,5
10	łomżyński	1355	6,7	51,1	4,3	-0,4	39	38	7,8	7,4
11	siemiatycki	1459	7,2	45,2	3,8	-0,8	33	31	35,7	36,7
12	wysokomazowiecki	1289	6,4	57,5	4,9	-0,7	46	45	28,1	32,8
13	zambrowski	733	3,6	44,0	3,7	-0,3	62	60	50,6	50,4
	Miasto na prawach powiatu: City with powiat status:									
14	Łomża	33	0,2	63,1	5,3	0,5	1936	1931	100,0	100,0
15	Podregion (Subregion) suwalski	6237	30,9	273,2	23,1	-0,3	45	44	54,1	54,7
	Powiaty: Powiats:									
16	augustowski	1659	8,2	58,7	5,0	-0,4	36	35	55,5	55,6
17	grajewski	968	4,8	47,8	4,0	-0,5	51	49	55,8	56,6
18	moniecki	1382	6,8	41,0	3,5	-0,6	31	30	35,5	35,7
19	sejneński	855	4,2	20,3	1,7	-0,7	25	24	27,0	27,0
20	suwalski	1307	6,5	36,0	3,0	0,1	28	28	-	-
	Miasto na prawach powiatu: City with powiat status:									
21	Suwałki	66	0,3	69,6	5,9	-0,1	1057	1062	100,0	100,0

a Stan w dniu 31 XII. b Według ewidencji geodezyjnej.

a As of 31 Dec. b According to geodetic register.

Przyrost naturalny na 1000 ludności Natural increase per 1000 population		Saldo migracji wewnętrznych i zagranicznych na pobyt stały Net internal and international migration for permanent residence				Zgony niemowląt na 1000 urodzeń żywych Infant deaths per 1000 live births		No.
		w liczbach bezwzględnych in absolute numbers		na 1000 ludności per 1000 population				
2010	2017	2010	2017	2010	2017	2010	2017	
0,09	-0,40	-1516	-1701	-1,26	-1,44	4,53	4,73	1
0,87	1,10	523	564	1,03	1,10	3,36	3,60	2
-0,47	-1,08	974	884	6,86	6,03	1,46	2,94	3
-2,65	-4,34	-263	-295	-3,63	-4,32	2,99	4,98	4
2,38	3,43	-188	-25	-0,64	-0,08	4,31	3,61	5
-1,31	-2,49	-1406	-1304	-3,38	-3,26	4,70	6,41	6
-3,77	-6,10	-149	-300	-2,52	-5,38	1,78	7,95	7
-7,42	-9,47	-195	-22	-4,11	-0,50	-	-	8
0,20	-1,19	-211	-266	-5,24	-6,86	11,96	17,00	9
0,98	-1,19	84	-129	1,61	-2,52	1,71	13,18	10
-4,48	-4,82	-186	-202	-3,84	-4,46	2,54	-	11
-0,77	-1,71	-264	-228	-4,41	-3,95	6,73	1,73	12
1,33	0,52	-174	-123	-3,85	-2,79	6,47	2,30	13
2,76	2,59	-311	-34	-4,91	-0,54	6,30	7,67	14
0,77	-0,16	-633	-961	-2,26	-3,51	6,37	4,73	15
-0,70	-1,33	-17	-200	-0,28	-3,40	5,46	5,49	16
-0,02	0,10	-185	-296	-3,71	-6,18	4,07	8,23	17
-2,32	-2,63	-121	-215	-2,81	-5,23	7,87	2,79	18
-2,03	-4,68	-36	-89	-1,70	-4,38	5,18	-	19
3,07	1,03	-11	-79	-0,30	-2,20	6,76	7,13	20
4,20	2,81	-263	-82	-3,80	-1,18	7,80	2,60	21

II. WYBRANE DANE O PODREGIONACH (NUTS 3) I POWIATACH (cd.)
SELECTED DATA BY SUBREGIONS (NUTS 3) AND POWIATS (cont.)

Lp.	WYSZCZEGÓLNIENIE SPECIFICATION	Ludność ^a w wieku Population ^a at age					Pobór wody na potrzeby gospodarki narodowej i ludności na 1 km ² w dam ³ Water withdrawal for needs of the national economy and population per 1 km ² in dam ³	Ścieki przemysłowe i komunalne oczyszczane w % ścieków wymagających oczyszczania Industrial and municipal wastewater treated in % of wastewater requiring treatment			
		poniżej 25 lat below 25 years			65 lat i więcej 65 years and more						
		w % ogółu ludności in % of total population	wzrost lub spadek w stosunku do 2016 r. w % increase or decrease in relation to 2016 in %	w % ogółu ludności in % of total population	wzrost lub spadek w stosunku do 2016 r. w % increase or decrease in relation to 2016 in %	2010				2017	
											2010
1	WOJEWÓDZTWO VOIVODSHIP	29,8	25,7	-1,7	14,6	16,9	2,2	4,7	4,8	99,9	100,0
2	Podregion (Subregion) białostocki	28,7	24,9	-0,6	14,1	16,7	2,8	7,0	6,5	100,0	100,0
	Powiaty: Powiats:										
3	białostocki	30,1	26,4	-1,1	14,4	15,9	2,5	10,4	9,5	100,0	100,0
4	sokólski	29,2	25,2	-2,6	16,5	18,3	0,8	1,6	1,9	100,0	100,0
	Miasto na prawach powiatu: City with powiat status:										
5	Białystok	27,9	24,1	0,2	13,4	16,7	3,6	17,9	12,7	100,0	100,0
6	Podregion (Subregion) łomżyński	29,9	26,0	-2,4	16,0	17,8	1,4	3,4	3,6	99,8	100,0
	Powiaty: Powiats:										
7	białski	27,8	24,2	-2,6	19,9	21,1	-0,3	3,1	2,9	100,0	100,0
8	hajnowski	24,0	21,5	-2,4	21,3	23,2	0,7	1,6	1,4	100,0	100,0
9	kolneński	33,4	28,7	-3,5	13,7	15,1	1,1	2,0	2,4	100,0	100,0
10	łomżyński	33,1	29,0	-2,0	14,6	15,2	0,4	2,8	3,1	100,0	100,0
11	siemiatycki	28,8	24,7	-2,9	18,3	19,9	1,1	2,1	2,1	100,0	100,0
12	wysokomazowiecki	31,3	27,6	-3,0	16,1	17,6	0,9	4,5	5,1	100,0	100,0
13	zambrowski	31,4	27,1	-2,3	13,9	16,0	2,3	5,9	7,9	100,0	99,6
	Miasto na prawach powiatu: City with powiat status:										
14	Łomża	29,8	25,2	-0,8	10,6	15,0	5,4	123,5	120,4	99,2	100,0
15	Podregion (Subregion) suwalski	31,6	27,0	-2,7	13,4	15,9	2,4	4,5	5,0	100,0	100,0
	Powiaty: Powiats:										
16	augustowski	30,7	26,3	-2,8	14,7	17,0	1,7	2,1	2,1	100,0	100,0
17	grajewski	31,8	27,0	-2,6	12,8	15,5	2,4	4,8	4,4	100,0	100,0
18	moniecki	30,8	25,7	-3,4	16,1	17,7	1,9	9,0	11,2	100,0	100,0
19	sejneński	29,6	25,9	-3,0	15,9	18,1	1,6	1,5	1,6	100,0	100,0
20	suwalski	34,3	29,8	-1,6	13,9	15,4	0,9	1,4	1,7	100,0	100,0
	Miasto na prawach powiatu: City with powiat status:										
21	Suwałki	31,9	27,2	-2,7	10,2	13,9	4,7	65,3	69,0	100,0	100,0

a Stan w dniu 31 XII. b Ludność korzystająca z oczyszczalni ścieków – dane szacunkowe, ludność ogółem – na podstawie bilanż pozostałych obszarów prawnie chronionych.

a As of 31 Dec. b Population connected to wastewater treatment plants – estimated data, total population – based on balance within the other legally protected areas.

Ludność korzystająca z oczyszczalni ścieków w % ludności ogółem ^{ab} Population connected to wastewater treatment plants in % of total population ^{ab}				Emisja zanieczyszczeń powietrza z zakładów szczególnie uciążliwych dla czystości powietrza w tys. t Emission of air pollutants from plants of significant environmental nuisance to air quality in thous. t				Powierzchnia o szczególnych walorach przyrodniczych prawnie chroniona ^{ac} na 1 mieszkańca w m ² Area of special nature value under legal protection ^{ac} per capita in m ²		No.
ogółem total		miasta urban areas	wieś rural areas	pyłowych particulates		gazowych gases		2010	2017	
2010	2017			2010	2017	2010	2017			2010
62,5	67,8	96,6	23,4	1,1	0,7	1616,6	2065,2	5364	5393	1
77,0	82,1	98,1	35,6	0,2	0,1	850,4	960,9	3030	2976	2
52,3	63,0	93,0	45,0	0,0	0,0	12,4	232,3	7082	6893	3
44,5	49,5	98,9	13,8	0,0	0,0	13,1	17,1	7354	7487	4
96,9	99,0	99,0	x	0,2	0,1	824,9	711,5	4	3	5
48,2	54,6	96,2	17,2	0,5	0,2	404,9	553,7	4610	4741	6
52,0	59,7	95,4	19,3	0,0	0,0	48,6	31,4	714	759	7
61,6	74,7	93,9	54,9	0,1	0,1	89,4	74,1	20227	21308	8
26,1	35,4	96,9	5,8	0,1	0,0	28,9	18,1	5247	5440	9
17,8	21,3	76,2	16,9	0,0	0,0	12,7	20,2	6730	6882	10
27,9	42,2	98,3	9,6	0,0	0,0	20,9	16,0	6500	6924	11
30,4	34,5	92,8	6,0	0,0	0,0	58,7	64,7	523	552	12
56,6	60,1	97,8	21,8	0,1	0,0	39,8	239,3	62	64	13
100,0	98,4	98,4	x	0,1	0,1	105,9	89,9	107	111	14
57,2	60,3	93,1	20,8	0,4	0,3	361,2	550,6	10735	10879	15
54,0	60,0	93,1	18,6	0,1	0,0	44,4	45,6	18452	18130	16
52,9	56,0	87,0	15,5	0,2	0,2	135,7	324,7	3798	3719	17
41,2	47,2	90,2	23,3	0,0	0,0	25,6	30,2	10199	10646	18
30,1	30,2	89,5	8,2	-	0,0	-	5,7	24587	24914	19
23,6	28,7	x	28,7	-	-	-	-	20254	21635	20
98,9	96,4	96,4	x	0,1	0,0	155,6	144,5	139	167	21

sów. c Dane nie uwzględniają informacji o obszarach sieci Natura 2000; obejmują tylko tę część, która mieści się w granicach

es. c Data do not include information concerning the areas of Natura 2000 network; include only this part which is located

II. **WYBRANE DANE O PODREGIONACH (NUTS 3) I POWIATACH (cd.)**
 SELECTED DATA BY SUBREGIONS (NUTS 3) AND POWIATS (cont.)

Lp.	WYSZCZEGÓLNIENIE SPECIFICATION	Odpady (z wyłączeniem odpadów komunalnych) wytworzone na 1 km ² w t Waste (excluding munic- ipal waste) generated per 1 km ² in t		Nakłady na środki trwałe (ceny bieżące) na 1 mieszkańca w zł Outlays on fixed assets (current prices) per capita in zł				Przestępstwa stwierdzone przez Policję w zakończonych postępowaniach przygotowa- wczych na 10 tys. ludności Ascertained crimes by the Police in completed preparatory proceedings per 10 thous. population		Wskaźnik wykrywalności sprawców przestępstw stwierdzonych przez Policję w % Rate of detectability of delinquents in ascertained crimes by the Police in %	
				służące ochronie środowiska in environmental protection		służące gospodarce wodnej in water management					
				2010	2017	2010	2017				
1	WOJEWÓDZTWO VOIVODSHIP	35,3	53,3	216	138	99	44	207,5	138,9	69,0	73,5
2	Podregion (Subregion) białostocki	30,3	110,1	323	227	78	83	198,8	137,9	58,9	66,5
	Powiaty: Powiats:										
3	białostocki	4,4	13,6	182	188	105	60	151,1	103,3	64,2	70,0
4	sokólski	8,0	68,2	109	55	27	11	162,1	137,2	75,8	75,9
	Miasto na prawach powiatu: City with powiat status:										
5	Białystok	1233,3	3768,6	284	285	78	112	230,1	155,1	54,3	63,4
6	Podregion (Subregion) łomżyński	31,5	22,1	232	94	98	14	206,1	149,6	77,8	81,6
	Powiaty: Powiats:										
7	bielski	6,0	34,0	231	14	130	5	274,6	135,4	88,7	76,5
8	hajnowski	12,9	13,4	414	47	70	26	230,9	182,0	80,4	79,1
9	kolneński	14,7	8,9	82	6	231	4	155,2	96,7	81,4	83,4
10	łomżyński	92,5	39,9	579	85	82	3	.	79,6	.	79,1
11	siemiatycki	10,8	4,0	224	36	88	31	174,6	106,5	79,4	85,1
12	wysokomazowiecki	18,9	9,7	199	197	175	15	146,2	97,2	80,7	80,3
13	zambrowski	14,1	33,8	9	50	15	12	201,9	126,3	76,5	73,7
	Miasto na prawach powiatu: City with powiat status:										
14	Łomża	1778,8	630,3	107	237	11	14	223,9 ^e	324,6	67,7 ^e	86,3
15	Podregion (Subregion) suwalski	45,0	50,6	165	35	140	15	225,4	125,1	73,4	73,7
	Powiaty: Powiats:										
16	augustowski	9,7	8,0	328	56	238	5	195,6	137,6	72,7	67,7
17	grajewski	97,2	38,5	96	33	56	28	198,1	83,3	81,6	73,8
18	moniecki	81,2	106,8	321	28	95	4	163,2	87,1	82,6	78,2
19	sejneński	9,8	1,8	70	21	375	13	235,9	152,7	74,9	79,2
20	suwalski	-	-	166	12	226	4	.	100,4	.	75,8
	Miasto na prawach powiatu: City with powiat status:										
21	Suwałki	753,0	1759,1	12	39	31	25	277,9 ^f	170,5	68,5 ^f	74,4

a Stan w dniu 31 XII; według faktycznego miejsca pracy i rodzaju działalności; bez podmiotów gospodarczych o liczbie wyszacowanych na podstawie wyników Powszechnego Spisu Rolnego 2010. b Patrz uwagi ogólne do publikacji, ust. 5, pkt 1) e – łomżyńskim, f – suwalskim.

a As of 31 Dec; by actual workplace and kind of activity; excluding economic entities employing up to 9 persons; data are Census 2010. b See general notes to the publication, item 5, point 1) on page 12. c Including prosecutor's office. d Excluding

Pracujący ^a Employed persons ^a								No.
ogółem total			w % in %					
w tys. in thous.	na 1000 ludności per 1000 population	rolnictwo, leśnictwo, łowiectwo i rybactwo agriculture, forestry and fishing	przemysł i budownictwo industry and construction	handel; naprawa pojazdów sa- mochodowych ^A ; transport i go- spodarka magazy- nowa; zakwatero- wanie i gastrono- mia ^A ; informacja i komunikacja trade; repair of motor vehicles ^A ; transportation and storage; accommodation and catering ^A ; information and communication	działalność finansowa i ubezpiecze- niowa; obsługa rynku nieruchomości ^A oraz pozostałe usługi ^B financial and insurance activities; real estate activities and other services ^B			
2010	2017							
325,4	353,4	298,4	35,7	20,6	15,3	28,5	1	
128,9	146,6	286,1	20,6	20,8	21,1	37,5	2	
29,5	34,8	236,4	41,9	26,4	13,3	18,5	3	
23,3	21,2	310,6	59,8	13,0	8,5	18,7	4	
76,1	90,7	305,1	3,2	20,5	27,1	49,1	5	
121,6	126,9	318,1	48,3	20,1	10,8	20,8	6	
19,3	19,9	358,8	44,3	29,7	9,2	16,7	7	
15,0	13,3	303,8	34,2	28,6	11,9	25,3	8	
11,8	12,0	309,8	70,6	7,9	5,6	15,8	9	
14,9	16,1	316,1	68,9	13,7	7,1	10,2	10	
15,3	13,0	288,4	57,1	14,0	9,7	18,7	11	
20,2	22,4	389,0	62,1	16,5	7,3	14,1	12	
11,3	13,7	310,7	42,1	25,0	13,9	19,0	13	
13,8	16,4	260,6	7,2	22,1	22,6	48,1	14	
74,9	80,0	292,6	43,2	21,0	11,5	24,3	15	
16,2	15,8	268,6	41,3	24,8	11,6	22,3	16	
12,7	12,5	262,6	45,7	20,7	12,1	21,6	17	
12,4	12,4	302,0	70,0	7,8	4,1	18,2	18	
6,1	6,4	315,2	70,7	3,9	6,0	19,3	19	
10,9	11,9	329,9	67,8	13,7	7,5	11,0	20	
16,6	21,0	302,2	5,1	35,4	19,4	40,0	21	

pracujących do 9 osób; dane opracowano z uwzględnieniem pracujących w gospodarstwach indywidualnych w rolnictwie na str. 12. c łącznie z prokuraturą. d Bez czynów karalnych popełnionych przez nieletnich. e, f łącznie z powiatem:

compiled considering employed persons on private farms in agriculture estimated on the basis of the results of the Agricultural punishable acts committed by juveniles. e, f Including powiat: e – łomżyński, f – suwalski.

II. **WYBRANE DANE O PODREGIONACH (NUTS 3) I POWIATACH (cd.)**
 SELECTED DATA BY SUBREGIONS (NUTS 3) AND POWIATS (cont.)

Lp.	WYSZCZEGÓLNIENIE SPECIFICATION	Bezrobotni zarejestrowani ^a Registered unemployed persons ^a				Stopa bezrobocia rejestrowanego ^{ab} w % Registered unemployment rate ^{ab} in %		
		ogółem w tys. total in thous.	z ogółem – w % of total – in %					
			pozo- stający bez pracy dłużej niż 1 rok ^f out of work for longer than 1 year ^f	w wieku aged				
				24 lata i mniej 24 years and less	50 lat i więcej 50 years and more			
		2010	2017			2010	2017	
1	WOJEWÓDZTWO VOIVODSHIP	63,8	40,0	45,4	13,5	28,0	13,8	8,5
2	Podregion (Subregion) białostocki	27,9	16,9	46,9	10,5	29,0	14,1	8,3
	Powiaty: Powiats:							
3	białostocki	8,1	5,0	45,0	12,6	28,1	17,6	10,1
4	sokólski	4,6	3,0	53,4	15,6	26,7	16,5	11,2
	Miasto na prawach powiatu: City with powiat status:							
5	Białystok	15,2	8,9	45,8	7,6	30,3	12,3	7,0
6	Podregion (Subregion) łomżyński	19,3	13,8	46,0	16,4	26,7	12,2	8,5
	Powiaty: Powiats:							
7	bielski	2,1	1,5	43,1	15,0	30,5	9,6	6,1
8	hajnowski	2,1	1,3	41,6	10,2	32,6	12,1	7,9
9	kolneński	3,1	2,5	54,7	23,3	19,5	18,9	15,4
10	łomżyński	2,2	1,7	43,8	20,9	21,5	11,6	8,2
11	siemiatycki	1,6	1,4	49,6	13,1	33,6	9,4	8,2
12	wysokomazowiecki	2,1	1,6	46,8	20,3	24,9	8,0	5,9
13	zambrowski	2,5	1,6	46,3	13,2	28,6	14,7	9,0
	Miasto na prawach powiatu: City with powiat status:							
14	Łomża	3,7	2,3	39,6	11,9	28,4	15,8	9,7
15	Podregion (Subregion) suwalski	16,5	9,2	41,8	14,6	28,2	15,6	8,8
	Powiaty: Powiats:							
16	augustowski	4,0	2,1	40,7	14,2	31,6	18,7	10,1
17	grajewski	4,2	2,6	48,5	13,9	24,5	23,1	14,7
18	moniecki	1,8	1,1	38,9	20,8	25,7	12,0	7,2
19	sejneński	1,7	1,2	45,7	16,2	23,3	18,9	13,4
20	suwalski	1,3	0,6	33,9	18,2	26,1	9,7	4,6
	Miasto na prawach powiatu: City with powiat status:							
21	Suwałki	3,4	1,6	34,8	9,5	35,4	12,2	5,8

a Stan w dniu 31 XII. b Dane opracowano z uwzględnieniem pracujących w gospodarstwach indywidualnych w rolnictwie pracujących do 9 osób. d Przeciętne miesięczne wynagrodzenie brutto w kraju wynosiło 4527,89 zł. e Łącznie z kolektorami.

a As of 31 Dec. b Data are compiled considering employed persons on private farms in agriculture estimated on the basis of gross wages and salaries in Poland amounted to 4527,89 zł. e Including collectors. f From the date of registering in a labour

Przeciętne miesięczne wynagrodzenia brutto ^c Average monthly gross wages and salaries ^c				Sieć rozdzielcza ^a na 100 km ² w km Distribution network ^a per 100 km ² in km						No.
w zł in zł		Polska = = 100 ^d Poland = = 100 ^d	województwo = = 100 voivodship = = 100	wodociągowa water supply		kanalizacyjna ^e sewage ^e		gazowa gas supply		
2010	2017			2010	2017	2010	2017	2010	2017	
3019,83	4005,94	88,5	100,0	61,0	67,1	12,7	17,6	4,8	6,3	1
3129,59	4026,05	88,9	100,5	63,3	71,3	22,4	28,9	14,9	18,7	2
2713,82	3614,69	79,8	90,2	51,3	55,7	21,2	27,5	9,3	13,2	3
2812,52	3662,06	80,9	91,4	61,1	70,5	8,1	9,3	–	–	4
3241,41	4164,59	92,0	104,0	458,4	544,9	346,5	464,3	479,9	555,0	5
2872,70	4048,63	89,4	101,1	58,1	63,2	9,0	12,6	2,2	2,8	6
3202,72	4659,62	102,9	116,3	55,2	56,0	11,6	14,8	0,1	0,1	7
2863,80	4149,69	91,6	103,6	41,1	45,6	13,2	18,2	–	0,2	8
2785,85	3683,54	81,4	92,0	47,5	62,7	3,4	6,4	–	–	9
3112,25	4066,19	89,8	101,5	58,4	67,6	5,1	6,4	0,8	1,0	10
2670,09	3581,00	79,1	89,4	55,5	58,7	4,2	9,2	4,8	5,1	11
2848,13	4225,48	93,3	105,5	79,3	80,3	7,1	8,9	3,8	4,2	12
2759,38	3933,11	86,9	98,2	69,8	72,8	9,6	13,5	2,0	3,3	13
2782,23	3665,03	80,9	91,5	339,5	383,5	299,4	350,5	148,7	220,7	14
2948,36	3887,15	85,8	97,0	63,3	69,2	9,7	15,4	0,2	1,1	15
3175,28	4024,64	88,9	100,5	59,4	63,5	7,4	15,7	0,7	0,7	16
3175,63	4329,42	95,6	108,1	56,8	65,9	8,0	11,8	0,1	–	17
2842,09	3651,65	80,6	91,2	51,4	53,2	10,6	13,4	–	–	18
2919,77	3825,14	84,5	95,5	50,9	56,5	2,4	3,2	–	–	19
2613,35	3556,25	78,5	88,8	87,8	96,5	11,1	19,1	–	0,6	20
2811,62	3716,08	82,1	92,8	183,9	216,0	145,3	184,9	–	72,8	21

wyszacowanych na podstawie wyników Powszechnego Spisu Rolnego 2010. c Bez podmiotów gospodarczych o liczbie f Od momentu rejestracji w urzędzie pracy.

of the results of the Agricultural Census 2010. c Excluding economic entities employing up to 9 persons. d Average monthly office.

II. WYBRANE DANE O PODREGIONACH (NUTS 3) I POWIATACH (cd.)
 SELECTED DATA BY SUBREGIONS (NUTS 3) AND POWIATS (cont.)

Lp.	WYSZCZEGÓLNIENIE SPECIFICATION	Zasoby mieszkaniowe ^a Dwelling stocks ^a			Mieszkania oddane do użytkowania Dwellings completed				Mieszkania, których budowę rozpoczęto w 2017 r. Dwellings in which construction has begun in 2017
		mieszkania na 1000 ludności dwellings per 1000 population	przeciętna powierzchnia użytkowa 1 mieszkania w m ² average useful floor area of dwelling in m ²	ogółem total	wzrost lub spadek w stosunku do 2010 r. w % increase or decrease in relation to 2010 in %	na 1000 ludności per 1000 population			
						2010	2017		
1	WOJEWÓDZTWO ... VOIVODSHIP	349	380	76,6	5023	16,1	3,59	4,24	5325
2	Podregion (Subregion) białostocki	376	411	70,8	3103	14,0	5,35	6,06	3492
	Powiaty: Powiats:								
3	białostocki	347	374	88,9	927	-6,2	6,96	6,33	906
4	sokólski	344	375	80,6	143	36,2	1,45	2,09	79
	Miasto na prawach powiatu: City with powiat status:								
5	Białystok	398	438	61,2	2033	24,7	5,55	6,84	2507
6	Podregion (Subregion) łomżyński	337	366	82,8	988	0,0	2,37	2,47	1038
	Powiaty: Powiats:								
7	bielski	392	428	78,1	96	-17,2	1,96	1,72	115
8	hajnowski	452	503	71,7	98	60,7	1,29	2,23	92
9	kolneński	257	279	88,2	74	89,7	0,97	1,91	185
10	łomżyński	275	295	102,7	148	52,6	1,86	2,89	179
11	siemiatycki	367	402	85,6	91	40,0	1,34	2,01	50
12	wysokomazowiecki	293	313	102,0	142	23,5	1,92	2,46	130
13	zambrowski	302	328	82,7	69	-74,1	5,88	1,56	56
	Miasto na prawach powiatu: City with powiat status:								
14	Łomża	347	375	66,0	270	17,9	3,62	4,30	231
15	Podregion (Subregion) suwalski	318	342	80,2	932	51,5	2,20	3,41	795
	Powiaty: Powiats:								
16	augustowski	320	341	80,9	156	21,9	2,13	2,66	109
17	grajewski	302	324	78,0	59	-32,2	1,75	1,23	25
18	moniecki	309	333	90,5	77	67,4	1,07	1,87	181
19	sejneński	323	351	92,2	41	-24,1	2,54	2,02	71
20	suwalski	294	314	99,1	109	-23,2	3,92	3,04	125
	Miasto na prawach powiatu: City with powiat status:								
21	Suwałki	344	373	64,2	490	210,1	2,28	7,03	284

a Na podstawie bilansów; stan w dniu 31 XII. b Bez szkół specjalnych. c Łącznie z zespołami wychowania przedszkolnego z oddziałami zasadniczych szkół zawodowych. f Łącznie z ogólnokształcącymi szkołami artystycznymi dającymi uprawnienia

a Based on balances; as of 31 Dec. b Excluding special schools. c Including pre-primary education groups and pre-primary tions. f Including general art schools leading to professional certification.

Uczniowie w szkołach dla dzieci i młodzieży ^b na 10 tys. ludności Pupils and students in schools for children and youth ^b per 10 thous. population					Uczniowie szkół poli- cealnych ^b na 10 tys. ludności Students of post-secon- dary schools ^b per 10 thous. population	Dzieci w przedszkolach na 100 miejsc ^c Children attending nursery schools per 100 places ^c		No.
podstawo- wych ^d primary ^d	gimnazjach lower secondary	branżowych I stopnia ^e stage 1 sectoral vocational ^e	liceach ogólno- kształcących general secondary	technikach ^f technical secondary ^f		2010	2017	
645	177	27	138	136	69	102	95	1
656	169	22	165	135	111	99	95	2
567	148	3	18	32	1	94	96	3
570	179	15	75	114	3	93	96	4
719	178	33	258	191	189	101	94	5
623	178	29	120	139	32	105	97	6
579	165	24	89	130	9	106	94	7
504	143	9	75	124	29	100	90	8
672	213	43	82	47	–	119	90	9
632	159	4	–	41	–	108	114	10
576	179	24	96	81	4	99	96	11
657	180	25	94	196	22	98	98	12
672	185	32	126	94	10	117	108	13
679	201	62	334	316	143	103	93	14
658	189	32	114	133	47	109	93	15
636	192	53	96	120	29	93	92	16
668	194	16	81	135	–	104	93	17
561	169	22	58	50	6	100	88	18
585	156	–	103	123	16	131	98	19
644	184	–	–	37	10	84	98	20
755	208	57	246	244	145	124	95	21

i punktami przedszkolnymi. d Bez dzieci w wieku 6 lat objętych edukacją w placówkach wychowania przedszkolnego. e Łącznie zawodowe.

points. d Excluding children aged 6 attending pre-primary education establishments. e Including basic vocational school sec-

II. WYBRANE DANE O PODREGIONACH (NUTS 3) I POWIATACH (cd.)
 SELECTED DATA BY SUBREGIONS (NUTS 3) AND POWIATS (cont.)

Lp.	WYSZCZEGÓLNIENIE SPECIFICATION	Łóżka w szpitalach ogólnych ^{ab} na 10 tys. ludności Beds in general hospitals ^{ab} per 10 thous population		Liczba ludności ^a na Population ^a per				Biblioteki publiczne Public libraries				
				1 podmiot ambulatoryjnej opieki zdrowotnej ^e provider of out-patient health care ^e		1 aptekę ogólnodostępną generally available pharmacy		księgozbiór ^a w wol. collection ^a in vol.		wypożyczenia księgozbioru w wol. loans in vol.		na per
								2010	2017	2010	2017	
		2010 ^c	2017 ^d	2010	2017 ^d	2010	2017	2010	2017	2010 ^f	2017	
1	WOJEWÓDZTWO VOIVODSHIP	49,6	50,3	1251	1240	3571	2868	3848	4070	2670	2342	
2	Podregion (Subregion) białostocki	57,3	54,4	1136	1097	3327	2683	3743	3922	2665	2467	
	Powiaty: Powiats:											
3	białostocki	9,0	6,1	1584	1771	5484	3585	3912	3807	2214	2072	
4	sokólski	36,8	30,8	1417	1451	5163	3589	4929	4891	4254	2578	
	Miasto na prawach powiatu: City with powiat status:											
5	Białystok	85,7	83,6	958	882	2603	2269	3369	3756	2491	2636	
6	Podregion (Subregion) łomżyński	42,4	44,5	1293	1316	3640	2999	3862	4237	2564	2213	
	Powiaty: Powiats:											
7	bielski	42,2	45,6	1134	1179	3104	2410	3395	3650	2462	1931	
8	hajnowski	68,3	79,1	1241	1287	3629	3365	4722	5068	2920	3186	
9	kolneński	37,3	35,9	1826	1490	4464	3875	3840	4105	2434	1498	
10	łomżyński	–	–	2488	2322	8707	7298	5528	5942	3259	2774	
11	siemiatycki	31,1	31,4	2097	1965	4822	3766	4934	5712	2884	2532	
12	wysokomazowiecki	28,3	28,9	1219	1128	3514	2876	3262	3669	1192	1146	
13	zambrowski	23,0	26,3	1102	1223	4108	3387	2352	2844	1988	1644	
	Miasto na prawach powiatu: City with powiat status:											
14	Łomża	97,6	96,8	843	986	2181	1803	3122	3311	3370	2915	
15	Podregion (Subregion) suwalski	46,3	51,4	1448	1477	3993	3070	4018	4106	2837	2296	
	Powiaty: Powiats:											
16	augustowski	31,4	55,6	1502	1504	3339	2667	4281	4926	2904	2262	
17	grajewski	52,3	54,8	1507	1493	4521	2986	3375	3160	2340	1868	
18	moniecki	43,7	52,7	1344	1577	5377	3728	3799	4145	2513	2062	
19	sejneński	41,1	43,4	2117	1559	3529	4054	5941	6550	1909	1492	
20	suwalski	–	–	2131	2766	12074	8989	5104	5106	2665	2236	
	Miasto na prawach powiatu: City with powiat status:											
21	Suwałki	82,3	73,8	1135	1122	2885	2244	3232	2811	3714	3023	

a Stan w dniu 31 XII. b Bez miejsc dziennych na oddziałach szpitalnych. c Bez łóżek i inkubatorów dla noworodków. d karnych. e Przychodnie łącznie z praktykami lekarskimi. f Bez wypożyczeń międzybibliotecznych. g Stan w dniu 31 VII. h, i wych; patrz uwaga do tablicy 4 w dziale „Kultura. Turystyka. Sport” na str. 222.

a As of 31 Dec. b Excluding day places in hospital wards. c Excluding beds and incubators for newborns. d Including health-patient departments including medical practices. f Excluding interlibrary lending. g As of 31 Jul. h i Concern: h – collective Tourism. Sport”, table 4 on page 222.

(z filiami) (with branches)		Widzowie w kinach stałych Audience in fixed cinemas		Baza noclegowa turystyki Tourist accommodation establishments							No.
czytelnicy borrowers	miejsca noclegowe bed places			udzielone noclegi nights spent (overnight stay)		korzystający z noclegów tourists accommodated					
	1000 ludności 1000 population		ogółem ^g total ^g		stopień wykorzy- stania w % occu- pancy rate in %		w tys. in thous.				
2010	2017	2010	2017	2010 ^h	2017 ⁱ	2010 ^h	2017 ⁱ	2010 ^h	2017 ⁱ	2010 ^h	2017 ⁱ
132	120	676	1093	11409	14022	30,4	903,3	1245,3	456,6	666,8	1
138	127	1314	1737	2984	4185	31,8	329,3	475,0	212,0	320,2	2
108	96	1	11	961	1597	22,3	67,7	124,0	41,6	71,9	3
141	110	71	294	168	231	23,0	15,7	18,2	6,3	9,4	4
153	146	2255	2921	1855	2357	38,8	245,8	332,8	164,0	238,8	5
118	110	80	405	2458	3344	25,6	177,0	271,3	98,3	147,2	6
95	98	–	–	267	271	32,1	23,9	29,9	11,7	18,3	7
148	160	16	–	1030	1438	27,2	78,0	124,8	40,0	54,9	8
113	93	33	–	56	86	9,9	4,4	2,4	4,2	1,4	9
129	118	–	–	446	517	21,5	24,0	32,5	17,0	20,8	10
127	123	10	11	255	310	35,5	19,7	33,9	7,2	24,5	11
75	69	22	52	163	342	15,3	5,5	16,7	2,1	6,2	12
97	76	–	1061	34	48	22,9	2,8	3,3	2,2	0,5	13
159	141	464	1774	207	332	24,4	18,7	27,7	13,8	20,5	14
142	123	404	892	5967	6493	32,3	397,0	499,0	146,3	199,4	15
151	131	–	913	2966	2736	39,8	227,4	234,3	67,3	70,9	16
111	95	369	253	221	647	33,5	28,6	46,3	9,9	15,5	17
128	113	–	–	400	355	16,6	11,8	8,0	6,0	3,4	18
127	96	–	–	656	999	21,6	30,7	44,7	13,0	12,9	19
129	112	–	–	1030	758	24,2	45,6	52,2	19,1	21,9	20
177	153	1364	2560	694	998	32,7	52,9	113,5	31,0	74,7	21

Łącznie z danymi resortu obrony narodowej, spraw wewnętrznych i administracji, z wyłączeniem ochrony zdrowia w zakładach
Dotyczy: h – turystycznych obiektów zbiorowego zakwaterowania, i – obiektów posiadających 10 i więcej miejsc noclego-

data of the Ministry of National Defence the Ministry of the Interior and Administration; excluding health care in prisons. e Out-
tourist accommodation establishments, i – establishments possessing 10 and more bed places; see note in the chapter 'Culture.

II. **WYBRANE DANE O PODREGIONACH (NUTS 3) I POWIATACH (dok.)**
 SELECTED DATA BY SUBREGIONS (NUTS 3) AND POWIATS (cont.)

Lp.	WYSZCZEGÓLNIENIE SPECIFICATION	Powierzchnia gruntów leśnych ^a w tys. ha Forest land ^a in thous. ha				Produkcja sprzedana przemysłu ^b (ceny bieżące) Sold production of industry ^b (current prices)				
		ogółem total	las publiczne public forests	las prywatne private forests	w mln zł in mln zł		2010	2017	2010	2017
					2010	2017				
1	WOJEWÓDZTWO VOIVODSHIP	626,2	632,2	428,5	203,6	15291,7	25410,1	12698	21440	
2	Podregion (Subregion) białostocki	173,5	174,8	128,5	46,3	4665,3	6364,2	9174	12430	
	Powiaty: Powiats:									
3	białostocki	118,9	119,8	90,2	29,5	1024,0	2392,9	7210	16332	
4	sokólski	52,7	53,1	36,5	16,6	396,3	620,0	5464	9071	
	Miasto na prawach powiatu: City with powiat status:									
5	Białystok	1,9	1,9	1,7	0,2	3245,0	3351,3	11039	11279	
6	Podregion (Subregion) łomżyński	262,5	266,6	155,7	110,9	5786,0	11691,8	13908	29257	
	Powiaty: Powiats:									
7	bielski	27,7	28,5	11,6	17,0	527,0	1542,1	8904	27663	
8	hajnowski	87,7	88,4	76,5	12,0	492,8	804,5	10395	18322	
9	kolneński	20,8	21,2	9,6	11,6	#	#	#	#	
10	łomżyński	30,5	31,3	13,0	18,2	785,7	1813,4	15048	35387	
11	siemiatycki	49,9	51,1	27,4	23,8	517,6	628,3	10679	13882	
12	wysokomazowiecki	24,0	24,0	5,1	18,9	#	#	#	#	
13	zambrowski	21,9	22,0	12,5	9,5	460,9	780,4	10195	17696	
	Miasto na prawach powiatu: City with powiat status:									
14	Łomża	0,0	0,0	0,0	0,0	373,1	1088,1	5894	17314	
15	Podregion (Subregion) suwalski	190,1	190,8	144,4	46,4	4840,4	7354,1	17301	26885	
	Powiaty: Powiats:									
16	augustowski	78,2	78,5	67,8	10,7	434,4	898,6	7224	15297	
17	grajewski	22,3	22,3	13,4	8,8	3124,7	#	62689	#	
18	moniecki	28,6	28,7	15,3	13,4	257,0	475,5	5960	11576	
19	sejneński	36,7	36,8	31,3	5,5	12,8	#	602	#	
20	suwalski	23,5	23,6	15,7	7,9	112,0	157,2	3095	4386	
	Miasto na prawach powiatu: City with powiat status:									
21	Suwałki	0,9	0,9	0,8	0,1	899,5	1246,8	12985	17898	

a Stan w dniu 31 XII. b Dane dotyczą podmiotów gospodarczych, w których liczba pracujących przekracza 9 osób. c W rejes
 a As of 31 Dec. b Data concern economic entities employing more than 9 persons. c In the REGON register; excluding

Dochody powiatów Revenue of powiat	Wydatki powiatów Expenditure of powiat	Dochody miast na prawach powiatu Revenue of cities with powiat status		Wydatki miast na prawach powiatu Expenditure of cities with powiat status		Nakłady inwestycyjne w przedsiębiorstwach ^b według lokalizacji inwestycji (ceny bieżące) Investment outlays in enterprises ^b according to investment location (current prices)		Wartość brutto środków trwałych w przedsiębiorstwach ^{ab} (bieżące ceny ewidencyjne) Gross value of fixed assets in enterprises ^{ab} (current book-keeping prices)		Podmioty gospodarki narodowej ^{ac} na 10 tys. ludności Entities of the national economy ^{ac} per 10 thous. population		No.	
		2010	2017	2010	2017	2010	2017	2010	2017	2010	2017		
na 1 mieszkańca w zł per capita in zł													
539	1016	543	994	2389	5888	2476	6155	1601	2650	21067	31176	854	1
x	x	x	x	x	x	x	x	1793	2242	24785	34376	1021	2
471	865	482	905	x	x	x	x	1264	1799	11739	17804	882	3
551	1226	529	1209	x	x	x	x	773	1029	9801	14070	581	4
x	x	x	x	2261	6005	2309	6379	2287	2739	34552	47229	1191	5
x	x	x	x	x	x	x	x	1662	3062	17319	28568	722	6
676	1014	695	976	x	x	x	x	1471	3515	20823	42003	701	7
547	996	611	973	x	x	x	x	1256	1892	15919	24246	676	8
425	952	429	915	x	x	x	x	198	624	3936	8367	620	9
370	666	360	613	x	x	x	x	2354	1793	7335	14632	598	10
628	1108	585	1133	x	x	x	x	2358	1715	27339	42122	620	11
604	1249	653	1221	x	x	x	x	1710	8941	15758	25801	704	12
642	1060	586	1001	x	x	x	x	2391	1542	14085	24331	754	13
x	x	x	x	2424	5629	2509	5633	1408	2654	27686	39224	1001	14
x	x	x	x	x	x	x	x	1160	2811	19778	28982	735	15
597	1173	601	1101	x	x	x	x	1940	6445	22881	37557	726	16
527	1015	510	971	x	x	x	x	802	1401	28092	29945	649	17
493	1060	518	1083	x	x	x	x	479	663	6772	11982	598	18
648	979	631	910	x	x	x	x	211	410	5592	8249	641	19
453	999	480	882	x	x	x	x	1140	3360	5547	10910	559	20
x	x	x	x	2900	5621	3154	5669	1463	2399	30616	46494	1000	21

trze REGON; bez osób prowadzących gospodarstwa indywidualne w rolnictwie.

persons tending private farms in agriculture.

DZIAŁ I STAN I OCHRONA ŚRODOWISKA

Uwagi ogólne

1. Dane o **ściekach** dotyczą ścieków odprowadzonych do wód lub do ziemi przez:

- 1) jednostki organizacyjne wnoszące opłaty za pobór z ujęć własnych rocznie 5 dam³ i więcej wody podziemnej albo 20 dam³ i więcej wody powierzchniowej lub odprowadzające rocznie 20 dam³ i więcej ścieków,
- 2) wszystkie jednostki nadzorujące pracę sieci wodociągowej (w tym również spółdzielnie mieszkaniowe, spółki wodne, zakłady usług wodnych, zakłady pracy itp.).

2. Jako **ścieki wymagające oczyszczania** przyjęto ścieki odprowadzane siecią kanałów lub rowów otwartych bezpośrednio do wód, do ziemi lub do sieci kanalizacyjnej z jednostek produkcyjnych (łącznie z zanieczyszczonymi wodami chłodniczymi, jak również łącznie z zanieczyszczonymi wodami z odwadniania zakładów górniczych i obiektów budowlanych), z innych jednostek oraz z gospodarstw domowych.

Dane o **ściekach oczyszczanych** dotyczą ścieków oczyszczanych mechanicznie, chemicznie, biologicznie oraz z podwyższonym usuwaniem biogenów i odprowadzonych do wód lub do ziemi.

Przez **ścieki oczyszczane mechanicznie** rozumie się ścieki poddane procesowi usuwania jedynie zanieczyszczeń nierozpuszczalnych, tj. ciał stałych i tłuszczów ulegających osadzeniu lub flotacji, przy użyciu krat, sit, piaskowników, odtłuszczaczy współpracujących z osadnikami Imhoffa.

Chemiczne oczyszczanie ścieków polega na wytrącaniu niektórych związków rozpuszczalnych, względnie ich neutralizacji metodami chemicznymi, takimi jak koagulacja, sorpcja na węglu aktywnym itp.

Biologiczne oczyszczanie ścieków następuje w procesie mineralizacji przez drobnoustroje w środowisku wodnym w sposób naturalny (np. poprzez rolnicze wykorzystanie ścieków, zraszanie pól, stawy rybne) lub w urządzeniach sztucznych (złoża biologiczne, osad czynny) i polega na usuwaniu ze ścieków zanieczyszczeń organicznych oraz związków biogenych i refrakcyjnych.

Podwyższone usuwanie biogenów w ściekach następuje w oczyszczalniach ścieków o wysokoefektywnych technologiach oczyszczania (głównie biologicznych, a także chemicznych) umożliwiających zwiększoną redukcję azotu i fosforu.

CHAPTER I ENVIRONMENTAL PROTECTION

General notes

1. Data regarding **wastewater** concern wastewater discharged into waters or into the ground by:

- 1) organizational entities making payments for the annual withdrawal of 5 dam³ or more of underground water, or 20 dam³ or more of surface water from their own intakes, or discharging 20 dam³ or more of wastewater annually,
- 2) all entities responsible for the management of the water supply network (including housing cooperatives, water companies, waterworks and workplaces etc.).

2. **Wastewater requiring treatment** is understood as wastewater discharged by means of open channels or ditch systems directly into waters, into the ground or to sewage network from entities engaged in production (including polluted cooling water and polluted water from drainage of mines and constructions), other entities as well as households.

Data regarding **treated wastewater** concern wastewater treated mechanically, chemically, biologically and with increased biogene removal and discharged into waters and into the ground.

Mechanical treatment of wastewater is understood as the process of removing only non-soluble pollutants, i.e. solid bodies and fats subject to settlement or flotation, through the use of grates, filters, grit chambers, grease traps in conjunction with Imhoff tanks.

Chemical treatment of wastewater consists in precipitating certain soluble compounds or their neutralization through chemical methods, such as coagulation, sorption on active carbon etc.

Biological treatment of wastewater occurs through mineralization processes caused by microorganisms in the natural water environment (e.g. through agricultural use of wastewater, field irrigation, fish ponds) or in artificial facilities (biofilters, activated sludge) and consists of the removal of organic pollutants or biogenous and refractive compounds from wastewater.

Increased biogene removal from wastewater occurs in wastewater treatment plants with highly efficient treatment technologies (mostly biological and also chemical) allowing for an increased reduction in nitrogen and phosphorus content.

Dane o **ludności miast i wsi korzystającej z oczyszczalni ścieków** podano w oparciu o szacunek liczby ludności obsługiwanej przez oczyszczalnie pracujące na sieci kanalizacyjnej.

3. Informacje o źródłach i wielkości emisji zanieczyszczeń powietrza z zakładów szczególnie uciążliwych dla czystości powietrza oraz efektach eksploatacji urządzeń do redukcji tych zanieczyszczeń dotyczą jednostek organizacyjnych ustalonych przez Ministra Ochrony Środowiska i Zasobów Naturalnych na podstawie określonej wysokości opłat wniesionych w 1986 r. za roczną emisję substancji zanieczyszczających powietrze według stawek określonych w rozporządzeniu Rady Ministrów z dnia 12 X 2015 r. w sprawie opłat za korzystanie ze środowiska (Dz. U. 2015 poz. 1875).

Dane o **emisji zanieczyszczeń pyłowych** dotyczą: pyłów ze spalania paliw, cementowo-wapienniczych i materiałów ogniotrwałych, krzemowych, nawozów sztucznych, węglowo-grafitowych, sadzy oraz innych rodzajów zanieczyszczeń pyłowych.

Dane o **emisji zanieczyszczeń gazowych** dotyczą: dwutlenku siarki, tlenku węgla, dwutlenku węgla, tlenków azotu, węglowodorów oraz innych rodzajów zanieczyszczeń gazowych.

Dane o emisji zanieczyszczeń pyłowych i gazowych obejmują emisję zorganizowaną (z urządzeń technologicznych i ogrzewczych) oraz niezorganizowaną (z hałd, składowisk, w toku przeładunku substancji sypkich lub lotnych, z hal produkcyjnych, itp.).

Wielkość emisji z poszczególnych źródeł i poszczególnych rodzajów zanieczyszczeń ustalona została albo na drodze pomiarów, albo na podstawie obliczeń z bilansu surowcowo-paliwowego w oparciu o wskaźniki emisji zanieczyszczeń dla charakterystycznych procesów technologicznych.

4. Dane dotyczące powierzchni o szczególnych walorach przyrodniczych prawnie chronionej nie uwzględniają informacji o obszarach sieci Natura 2000; obejmują tylko tę ich część, która mieści się w granicach pozostałych obszarów prawnie chronionych.

5. Park narodowy obejmuje obszar wyróżniający się szczególnymi wartościami przyrodniczymi, naukowymi, społecznymi, kulturowymi i edukacyjnymi, o powierzchni nie mniejszej niż 1000 ha, na którym ochronie podlega cała przyroda oraz walory krajobrazowe.

6. Rezerwat przyrody obejmuje obszary zachowane w stanie naturalnym lub mało zmienionym, ekosystemy, ostoje i siedliska przyrodnicze, a także siedliska roślin, siedliska zwierząt i siedliska grzybów oraz twory i składniki przyrody nieożywionej, wyróżniające się szczególnymi wartościami przyrodniczymi, naukowymi, kulturowymi lub walorami krajobrazowymi.

Data on **urban and rural population connected to wastewater treatment plants** are presented on the basis of estimates of the number of population served by wastewater treatment plants working on sewage network.

3. Information regarding the sources and amounts of **air pollutant emission** from plants of significant nuisance to air quality and the effects of their utilization concerns organizational entities established by the Minister of Environment Protection and Natural Resources on the basis of the defined amount of fees borne in 1986 for the annual emission of substances polluting the air, according to rates defined in the decree of the Council of Ministers, dated 12 Oct 2015, regarding payments for use of the environment (Journal of Laws item 1875).

Data regarding **emission of particulate pollutants** concern: particulates from the combustion of fuels, particulates from cement and lime, fire-resistant materials, silicates, artificial fertilizers, carbon and graphite, soot as well as other types of particulates pollutants.

Data regarding **emission of gaseous pollutants** concern: sulphur dioxide, carbon monoxide, carbon dioxide, nitrogen oxides, hydrocarbons as well as other types of gaseous pollutants.

Data regarding emission of particulate and gaseous pollutants include organized emission (from technological and heating facilities) and non-organized emission (from waste dumps and landfills, in the course of reloading of volatile or loose substances, from production halls etc.).

Emission volumes from various sources and of different pollutant types were estimated through either measurements or on the basis of calculations of the raw material and fuel balance based on pollutant emission indicators for the characteristic technological processes.

4. Data regarding area of special nature value under legal protection do not include information concerning the areas of Nature 2000 Network; include only this part which is located within the other legally protected areas.

5. National park includes protected areas distinguished for particular natural, scientific, social, cultural and educational values, not smaller than 1000 ha, where all nature elements and specific landscape features are protected.

6. Nature reserve includes areas in natural or slightly changed state, ecosystems, refuges and natural habitats. It also protects habitats of plants, animals, fungi as well as formations and elements of inanimate nature, having essential environmental, scientific, cultural values or landscape features.

7. Park krajobrazowy obejmuje obszar chroniony ze względu na wartości przyrodnicze, historyczne i kulturowe oraz walory krajobrazowe w celu zachowania, popularyzacji tych wartości w warunkach zrównoważonego rozwoju.

8. Obszar chronionego krajobrazu obejmuje tereny chronione ze względu na wyróżniający się krajobraz o zróżnicowanych ekosystemach, wartościowe ze względu na możliwość zaspokajania potrzeb związanych z turystyką i wypoczynkiem lub pełnią funkcję korytarzy ekologicznych.

9. Pomnikami przyrody są pojedyncze twory przyrody żywej i nieożywionej lub ich skupiska o szczególnej wartości przyrodniczej, naukowej, kulturowej, historycznej lub krajobrazowej oraz odznaczające się indywidualnymi cechami, wyróżniającymi je wśród innych tworów, okazałych rozmiarów drzewa, krzewy gatunków rodzimych lub obcych, źródła, wodospady, wywierzyska, skałki, jary, głązy narzutowe oraz jaskinie.

10. Informacje o odpadach opracowano w oparciu o ustawę z dnia 14 XII 2012 r. o odpadach (jednolity tekst Dz. U. 2016 poz. 1987 z późniejszymi zmianami), oraz katalog odpadów wprowadzony w życie 9 XII 2014 r. rozporządzeniem Ministra Środowiska (Dz. U. poz. 1923).

Dane dotyczące odpadów odzyskanych i unieszkodliwionych od 2014 r. obejmują odpady zagospodarowane przez wytwórcę we własnym zakresie. Dane za lata poprzednie dotyczą odpadów odzyskanych i unieszkodliwionych zarówno we własnym zakresie, jak i przekazanych innym odbiorcom w celu odzysku lub unieszkodliwienia.

Informacje o **ilości i rodzajach odpadów** dotyczą zakładów, które wytworzyły w ciągu roku powyżej 1 tys. t odpadów lub nagromadziły 1 mln t i więcej odpadów (z wyłączeniem odpadów komunalnych).

Odpady oznaczają każdą substancję lub przedmiot, których posiadacz pozbywa się, zamierza się pozbyć lub do których pozbycia się jest obowiązany.

Przez **odzysk odpadów** rozumie się jakikolwiek proces, którego głównym wynikiem jest to, aby odpady służyły użytecznemu zastosowaniu przez zastąpienie innych materiałów, które w przeciwnym przypadku zostałyby użyte do spełnienia danej funkcji, lub w wyniku którego odpady są przygotowywane do spełnienia takiej funkcji w danym zakładzie lub ogólnie w gospodarce.

Przez **unieszkodliwianie odpadów** rozumie się proces niebędący odzyskiem, nawet jeżeli wrotnym skutkiem takiego procesu jest odzysk substancji lub energii.

Magazynowanie odpadów to czasowe przechowywanie odpadów obejmujące:

- wstępne magazynowanie odpadów przez ich wytwórcę,
- tymczasowe magazynowanie odpadów przez prowadzącego zbieranie odpadów,

7. Landscape park is an area protected because of its natural, historical and cultural values as well as for landscape features. The aim of landscape park creation is preservation and dissemination of these values in conditions of sustainable development.

8. Protected landscape area includes areas protected because of distinguishing landscape characterized by various ecosystem types, valuable because of their functions satisfying the needs of tourism and recreation or functions of ecological corridors.

9. Monuments of nature are single objects of animate and inanimate nature or their clusters of special environmental, scientific, cultural, historical or landscape value and of distinctive individual features, trees of impressive size, native and alien shrubs, springs, waterfalls, karst springs, rocks, ravines, erratic blocks and caves.

10. Information regarding waste was compiled according to both the Act on Waste, dated 14 Dec 2012 (uniform text Journal of Laws 2016 item 1987 with later amendments) and the catalogue of waste introduced on 9 Dec 2014 by the regulation of the Minister of Environment (Journal of Laws item 1923).

Since 2014 data on waste recovered and disposed included waste treated by waste producer on its own. Data on waste recovered and disposed for previous years included waste treated both by waste producer on its own and transferred to other recipient for recovery or disposal.

Information regarding the **quantity and type of waste** concerns plants which generated over 1 thous. t of waste in the course of the year or accumulated 1 mln t of waste and more (excluding municipal waste).

Waste means any substance or object, which the holder discards, intends or is required to discard.

Recovery of waste is understood as any process, the main result of which is waste serving a useful purpose by replacing other materials which would otherwise have been used to fulfil a particular function, or as a result of which waste being prepared to fulfil that function, in the plant or generally in the economy.

Disposal of waste is understood as a process which is not recovery even where the operation has as a secondary consequence the reclamation of substances or energy.

Waste storage is a temporary waste storage including:

- preliminary storage of waste by its producer,
- temporary storage of waste by the one collecting waste,

- magazynowanie odpadów przez prowadzącą przetwarzanie odpadów.

Przez **odpady składowane** należy rozumieć odpady umieszczone na składowiskach i w obiektach unieszkodliwiania odpadów wydobywczych (w tym hałdach, stawach osadowych).

Dane o **odpadach dotychczas składowanych (nagromadzonych)** dotyczą ilości odpadów zdeponowanych na terenach własnych zakładów w wyniku składowania w roku sprawozdawczym i w latach poprzednich.

11. Dane o nakładach na środki trwałe służące ochronie środowiska i gospodarce wodnej prezentuje się zgodnie z Polską Klasyfikacją Statystyczną Dotyczącą Działalności i Urzędzeń Związanych z Ochroną Środowiska, wprowadzoną rozporządzeniem Rady Ministrów z dnia 2 III 1999 r. (Dz. U. Nr 25, poz. 218). Klasyfikacja ta opracowana została na podstawie Międzynarodowej Standardowej Statystycznej Klasyfikacji EKG/ONZ Dotyczącej Działalności i Urzędzeń Związanych z Ochroną Środowiska oraz Europejskiego Systemu Zbierania Informacji Ekonomicznych Dotyczących Ochrony Środowiska (SERIEE) wdrożonego przez Unię Europejską.

12. Podziału nakładów na środki trwałe według podregionów i powiatów dokonano na podstawie faktycznej lokalizacji inwestycji.

13. Fundusze ekologiczne są to fundusze tworzone z opłat za korzystanie ze środowiska i wprowadzanie w nim zmian, w tym za pobór i korzystanie z wód i wprowadzanie ścieków do wód lub do ziemi, opłat eksploatacyjnych i koncesyjnych wynikających z ustawy prawo geologiczne i górnicze, z kar za naruszenie wymagań w zakresie ochrony środowiska, wydobywanie kopalin bez wymaganej koncesji lub z rażącym naruszeniem jej warunków – zgodnie z prawem geologicznym i górniczym oraz z innych wpływów (m.in. za żeglugę i spław oraz wydobywanie kruszywa i piasku z wód, zwrotów środków niewykorzystanych w ustalonym czasie, z prowadzonych operacji finansowych, oprocentowania pożyczek, rachunków bankowych, uzyskanych pożyczek). Środki funduszy przeznaczone są na finansowanie w całości lub części działalności związanej z ochroną środowiska i gospodarką wodną.

- storage of waste by the one processing waste.

Landfilled waste is understood as waste transferred to landfill areas and waste facilities (including heaps, settling ponds).

Data regarding **waste landfilled up to now (accumulated)** concern the quantity of waste deposited on own plant areas as a result of depositing it during the reporting and previous years.

11. Data regarding outlays on fixed assets in environmental protection and water management are presented in accordance with the Polish Statistical Classification of Environmental Protection Activities and Facilities, introduced on the basis of the regulation of the Council of Ministers, dated 2 Mar 1999 (Journal of Laws No. 25, item 218). This classification was compiled on the basis of the ECE/UN Single European Standard Statistical Classification of Environmental Protection Activities and Facilities as well as the European System for the Collection of Economic Information on the Environment (SERIEE) implemented by the European Union.

12. The division of outlays on fixed assets by subregions and powiats is made on the basis of the actual investment location.

13. Ecological funds are funds created from payments for the use of the natural environment and for introducing changes to it, including for the abstraction and use of water and releasing wastewater into waters or into the ground, operational and licence fees resulting from the act on geology and mining law as well as from fines for infringement of requirements on environmental protection, extraction of useful minerals without required licences or with severe breach of the terms and conditions of a license – due to the geology and mining laws and other revenues (i.a. revenues from navigation and rafting as well as extraction of gravels and sands from waters, revenues from financial operations, credit interest, bank accounts, loans). The funds are aimed at financing all or part of the activities related to environmental protection or water management.

TABL. 1. **POBÓR WODY NA POTRZEBY GOSPODARKI NARODOWEJ I LUDNOŚCI W 2017 R.**
 WATER WITHDRAWAL FOR NEEDS OF THE NATIONAL ECONOMY AND POPULATION IN 2017

WYSZCZEGÓLNIENIE SPECIFICATION	Ogółem Grand total	Na cele For purposes of							Na 1 km ² Per 1 km ²
		produkcyjne ^a production ^a			nawodnień w rolnictwie i leśnictwie oraz napełniania i uzupełniania stawów rybnych irrigation in agriculture and forestry as well as filling and completing fish ponds	eksploatacji sieci wodociągowej ^b exploitation of water supply network ^b			
		razem total	wody waters			razem total	wody waters		
			po- wierz- chniowe surface	pod- ziemne under- ground	po- wierz- chniowe surface		pod- ziemne under- ground		
w dam ³ in dam ³									
WOJEWÓDZTWO VOIVODSHIP	96796	12387	769	11618	23251	61158	8287	52871	4,8
Podregion (Subregion) białostocki	33290	2176	-	2176	5684	25430	8287	17143	6,5
Powiaty: Powiats:									
białostocki	28189	368	-	368	5622	22199	8287	13912	9,5
sokólski	3810	516	-	516	62	3232	-	3232	1,9
Miasto na prawach powiatu: City with powiat status:									
Białystok	1292	1292	-	1292	-	-	-	-	12,7
Podregion (Subregion) łomżyński	32099	6868	769	6099	3913	21318	-	21318	3,6
Powiaty: Powiats:									
bielski	3993	833	-	833	445	2715	-	2715	2,9
hajnowski	2289	283	-	283	30	1976	-	1976	1,4
kolneński	2250	489	-	489	186	1575	-	1575	2,4
łomżyński	4176	798	-	798	657	2721	-	2721	3,1
siemiatycki	3064	648	-	648	18	2398	-	2398	2,1
wysokomazowiecki	6568	1857	-	1857	-	4711	-	4711	5,1
zambrowski	5789	435	-	435	2577	2777	-	2777	7,9
Miasto na prawach powiatu: City with powiat status:									
Łomża	3972	1525	769	756	-	2447	-	2447	120,4
Podregion (Subregion) suwalski	31406	3343	-	3343	13654	14409	-	14409	5,0
Powiaty: Powiats:									
augustowski	3546	42	-	42	64	3440	-	3440	2,1
grajewski	4294	1195	-	1195	801	2298	-	2298	4,4
moniecki	15485	380	-	380	12785	2320	-	2320	11,2
sejneński	1330	186	-	186	4	1140	-	1140	1,6
suwalski	2197	46	-	46	-	2151	-	2151	1,7
Miasto na prawach powiatu: City with powiat status:									
Suwalki	4555	1494	-	1494	-	3061	-	3061	69,0

a Poza rolnictwem (z wyłączeniem ferm przemysłowego chowu zwierząt oraz zakładów zajmujących się produkcją roślinną), leśnictwem, łowiectwem i rybactwem – z ujęć własnych. b Pobór wody na ujęciach przed wtłoczeniem do sieci.

a Excluding agriculture (except industrial livestock farming and crop production plants), forestry, hunting and fishing – from their own sources. b Water withdrawal by intakes before entering the water supply network.

TABL. 2. **POWIERZCHNIA I POBÓR WODY DO NAWODNIENI W ROLNICTWIE I LEŚNICTWIE ORAZ NAPEŁNIANIA STAWÓW RYBNYCH W 2017 R.**
 AREA AND WATER WITHDRAWAL FOR IRRIGATION IN AGRICULTURE AND FORESTRY AS WELL AS WATER FOR FILLING FISH PONDS IN 2017

WYSZCZEGÓLNIENIE SPECIFICATION	Powierzchnia w ha Total area in ha		Pobór wody w dam ³ Water withdrawal in dam ³			
	nawadnianych użytków rolnych i gruntów leśnych ^a irrigated agricultural and forest land ^a	napelnianych stawów rybnych ^b filled fish ponds ^b	do nawadniania użytków rolnych i gruntów leśnych ^c for irrigation of agricultural and forest land ^c		do napelniania i uzupełniania stawów rybnych for filling and completing fish ponds	
			ogółem total	na 1 ha per 1 ha	ogółem total	na 1 ha per 1 ha
WOJEWÓDZTWO VOIVODSHIP	13564	1525	1030	0,1	22383	14,7
Podregion (Subregion) białostocki	4125	484	287	0,1	5397	11,2
Powiaty: Powiaty:						
białostocki	3225	484	225	0,1	5397	11,2
sokólski	900	–	62	0,1	–	–
Podregion (Subregion) łomżyński	6750	212	556	0,1	3519	16,6
Powiaty: Powiaty:						
bielski	2227	37	160	0,1	285	7,7
hajnowski	468	–	30	0,1	–	–
kolneński	2605	–	186	0,1	–	–
łomżyński	1200	51	162	0,1	657	12,9
siemiatycki	250	–	18	0,1	–	–
zambrowski	–	124	–	–	2577	20,8
Podregion (Subregion) suwalski	2689	829	187	0,1	13467	16,2
Powiaty: Powiaty:						
augustowski	920	–	64	0,1	–	–
grajewski	880	65	61	0,1	740	11,4
moniecki	827	764	58	0,1	12727	16,7
sejneński	62	–	4	0,1	–	–

a, b Obiekty o powierzchni co najmniej: a – 20 ha, b – 10 ha. c Łącznie z rolniczym wykorzystaniem ścieków.

a, b Facilities with an area of at least: a – 20 ha, b – 10 ha. c Including agricultural use of wastewater.

TABL. 3. **ZUŻYCIЕ WODY NA POTRZEBY GOSPODARKI NARODOWEJ I LUDNOŚCI W 2017 R.**
 WATER CONSUMPTION FOR NEEDS OF THE NATIONAL ECONOMY AND POPULATION IN 2017

WYSZCZEGÓLNIENIE SPECIFICATION	Ogółem Total	Przemysł Industry	Rolnictwo i leśnictwo ^a Agriculture and forestry ^a	Eksplatacja sieci wodociągowej ^b Exploitation of water supply network ^b	Przemysł Industry	Rolnictwo i leśnictwo ^a Agriculture and forestry ^a	Eksplatacja sieci wodociągowej ^b Exploitation of water supply network ^b
			w dam ³ in dam ³	w % ogółem in % of total			
WOJEWÓDZTWO VOIVODSHIP	84618	13554	23251	47813	16,0	27,5	56,5
Podregion (Subregion) białostocki	27914	2287	5684	19943	8,2	20,4	71,4
Powiaty: Powiats:							
białostocki	10817	376	5622	4819	3,5	52,0	44,5
sokólski	3043	513	62	2468	16,9	2,0	81,1
Miasto na prawach powiatu: City with powiat status:							
Białystok	14055	1398	–	12657	9,9	–	90,1
Podregion (Subregion) łomżyński	28988	8045	3913	17030	27,8	13,5	58,7
Powiaty: Powiats:							
bielski	3420	837	445	2138	24,5	13,0	62,5
hajnowski	1791	281	30	1480	15,7	1,7	82,6
kolneński	1828	489	186	1153	26,7	10,2	63,1
łomżyński	3647	1020	657	1970	28,0	18,0	54,0
siemiatycki	2482	646	18	1818	26,0	0,7	73,2
wysokomazowiecki	6982	2810	–	4172	40,2	–	59,8
zambrowski	5150	438	2577	2135	8,5	50,0	41,5
Miasto na prawach powiatu: City with powiat status:							
Łomża	3688	1524	–	2164	41,3	–	58,7
Podregion (Subregion) suwalski	27715	3222	13654	10839	11,6	49,3	39,1
Powiaty: Powiats:							
augustowski	2692	92	64	2536	3,4	2,4	94,2
grajewski	3464	1009	801	1654	29,1	23,1	47,7
moniecki	14944	417	12785	1742	2,8	85,6	11,7
sejneński	1014	186	4	824	18,3	0,4	81,3
suwalski	1657	45	–	1612	2,7	–	97,3
Miasto na prawach powiatu: City with powiat status:							
Suwałki	3944	1473	–	2471	37,4	–	62,6

a Woda zużyta do nawadniania w rolnictwie i leśnictwie oraz napełniania i uzupełniania stawów rybnych. b Bez zużycia wody na cele przemysłowe przez wodociągi stanowiące własność gmin, wojewódzkich zakładów usług wodnych i spółek wodnych.

a Water consumption for irrigation in agriculture and forestry as well as for filling and completing fish ponds. b Excluding consumption of water for industrial purposes by water supply networks owned by gminas, voivodship waterworks and water companies.

TABL. 4. ŚCIEKI PRZEMYSŁOWE I KOMUNALNE^a ORAZ LUDNOŚĆ KORZYSTAJĄCA Z OCZYSZCZALNI ŚCIEKÓW W 2017 R.
INDUSTRIAL AND MUNICIPAL WASTEWATER^a AND POPULATION CONNECTED TO WASTEWATER TREATMENT PLANTS IN 2017

WYSZCZEGÓLNIENIE SPECIFICATION	Ogółem Grand total	Oczyszczone Treated				Ludność korzystająca z oczyszczalni ścieków w % ludności ogółem ^b Population connected to wastewater treatment plants in % of total population ^b
		razem total	mechanicznie mechanically	biologicznie biologically	z podwyż- szonym usuwaniam biogenów with increased biogene removal	
WOJEWÓDZTWO VOIVODSHIP	41083,1	41077,0	0,8	18,4	80,8	67,8
Podregion (Subregion) białostocki	18270,0	18270,0	1,3	13,8	85,0	82,1
Powiaty: Powiats:						
białostocki	3825,0	3825,0	–	35,4	64,6	63,0
sokólski	1553,0	1553,0	–	75,0	25,0	49,5
Miasto na prawach powiatu: City with powiat status:						
Białystok	12892,0	12892,0	1,8	–	98,2	99,0
Podregion (Subregion) łomżyński	14417,1	14411,0	0,6	27,7	71,7	54,6
Powiaty: Powiats:						
bielski	1365,0	1365,0	–	37,1	62,9	59,7
hajnowski	1942,0	1942,0	–	15,3	84,7	74,7
kolneński	774,0	774,0	–	63,7	36,3	35,4
łomżyński	1135,1	1135,0	–	11,1	88,9	21,3
siemiatycki	1255,0	1255,0	4,6	8,0	87,4	42,2
wysokomazowiecki	3357,0	3357,0	–	18,0	82,0	34,5
zambrowski	1358,0	1352,0	–	65,8	34,2	60,1
Miasto na prawach powiatu: City with powiat status:						
Łomża	3231,0	3231,0	0,9	30,1	69,0	98,4
Podregion (Subregion) suwalski	8396,0	8396,0	0,2	12,6	87,2	60,3
Powiaty: Powiats:						
augustowski	1199,0	1199,0	–	3,3	96,7	60,0
grajewski	1871,0	1871,0	0,7	9,4	89,9	56,0
moniecki	948,0	948,0	–	51,6	48,4	47,2
sejneński	382,0	382,0	–	52,4	47,6	30,2
suwalski	341,0	341,0	–	45,5	54,5	28,7
Miasto na prawach powiatu: City with powiat status:						
Suwałki	3655,0	3655,0	–	–	100,0	96,4

a Wymagające oczyszczenia odprowadzone do wód lub do ziemi. b Ludność korzystająca z oczyszczalni ścieków – dane szacunkowe, ludność ogółem – na podstawie bilansu.

a Requiring treatment discharged into waters or into the ground. b Population connected to wastewater treatment plants – estimated data, total population – based on balance.

TABL. 5. OCZYSZCZALNIE ŚCIEKÓW W 2017 R.
 Stan w dniu 31 XII
 WASTEWATER TREATMENT PLANTS IN 2017
 As of 31 Dec

Lp.	WYSZCZEGÓLNIENIE SPECIFICATION	Przemysłowe Industrial					
		ogółem total		w tym of which			
				biologiczne biological		z podwyższonym usuwaniam biogenów with increased biogene removal	
		liczba number	przepusto- wość w m ³ /d capacity in m ³ /24 h	liczba number	przepusto- wość w m ³ /d capacity in m ³ /24 h	liczba number	przepusto- wość w m ³ /d capacity in m ³ /24 h
1	WOJEWÓDZTWO ... VOIVODSHIP	24	64143	17	29471	5	17150
2	Podregion (Subregion) białostocki	3	17808	2	804	-	-
	Powiaty: Powiaty:						
3	białostocki	1	4	1	4	-	-
4	sokólski	1	800	1	800	-	-
	Miasto na prawach powiatu: City with powiat status:						
5	Białystok	1	17004	-	-	-	-
6	Podregion (Subregion) łomżyński	15	39270	11	24452	3	14300
	Powiaty: Powiaty:						
7	bielski	2	1250	2	1250	-	-
8	hajnowski	-	-	-	-	-	-
9	kolneński	1	1200	1	1200	-	-
10	łomżyński	3	3380	2	380	1	3000
11	siemiatycki	2	558	1	40	-	-
12	wysokomazowiecki	4	11182	3	1582	1	9600
13	zambrowski	1	1700	-	-	1	1700
	Miasto na prawach powiatu: City with powiat status:						
14	Łomża	2	20000	2	20000	-	-
15	Podregion (Subregion) suwalski	6	7065	4	4215	2	2850
	Powiaty: Powiaty:						
16	augustowski	-	-	-	-	-	-
17	grajewski	2	5000	1	2300	1	2700
18	moniecki	2	950	1	800	1	150
19	sejneński	1	675	1	675	-	-
20	suwalski	1	440	1	440	-	-
	Miasto na prawach powiatu: City with powiat status:						
21	Suwałki	-	-	-	-	-	-

a Pracujące na sieci kanalizacyjnej.

a Working on sewage system.

Komunalne ^a Municipal ^a						No.
ogółem total		biologiczne biological		z podwyższonym usuwaniam biogenów with increased biogene removal		
liczba number	przepusto- wość w m ³ /d capacity in m ³ /24 h	liczba number	przepusto- wość w m ³ /d capacity in m ³ /24 h	liczba number	przepusto- wość w m ³ /d capacity in m ³ /24 h	
122	238207	93	40663	29	197544	1
30	127611	26	22921	4	104690	2
17	16964	15	14274	2	2690	3
12	10647	11	8647	1	2000	4
1	100000	–	–	1	100000	5
56	56941	45	13252	11	43689	6
9	7052	8	1052	1	6000	7
15	8951	13	1871	2	7080	8
5	2650	4	1000	1	1650	9
6	1268	5	1068	1	200	10
7	7727	4	662	3	7065	11
8	3684	6	1990	2	1694	12
5	5609	5	5609	–	–	13
1	20000	–	–	1	20000	14
36	53655	22	4490	14	49165	15
6	11186	2	300	4	10886	16
9	7529	7	1029	2	6500	17
9	4664	7	1885	2	2779	18
2	2950	1	300	1	2650	19
9	1726	5	976	4	750	20
1	25600	–	–	1	25600	21

TABL. 6. **EMISJA I REDUKCJA ZANIECZYSZCZEŃ POWIETRZA^a W 2017 R.**
EMISSION AND REDUCTION OF AIR POLLUTANTS^a IN 2017

WYSZCZEGÓLNIENIE SPECIFICATION	Emisja zanieczyszczeń w t Emission of pollutants in t				Zanieczyszczenia zatrzymane w urządzeniach do redukcji zanieczyszczeń w % zanieczyszczeń wytworzonych Pollutants retained in pollutant reduction systems in % of pollutants produced	
	pyłowych particulates		gazowych (bez dwutlenku węgla) gases (excluding carbon dioxide)		pyłowe particulates	gazowe (bez dwutlenku węgla) gases (excluding carbon dioxide)
	ogółem total	w tym ze spalania paliw of which from the combustion of fuels	ogółem total	w tym dwutlenek siarki of which sulphur dioxide		
WOJEWÓDZTWO VOIVODSHIP	701	438	9071	3202	99,2	16,5
Podregion (Subregion) białostocki	120	116	3276	1462	99,7	31,9
Powiaty: Powiats:						
białostocki	25	25	1025	33	46,8	–
sokólski	17	14	142	20	84,4	1,4
Miasto na prawach powiatu: City with powiat status:						
Białystok	78	77	2109	1409	99,8	42,1
Podregion (Subregion) łomżyński	234	194	2828	831	92,6	–
Powiaty: Powiats:						
bielski	21	12	257	63	87,3	–
hajnowski	77	73	331	68	61,7	–
kolneński	5	5	117	50	44,4	–
łomżyński	9	9	51	23	90,3	–
siemiatycki	15	15	142	13	–	–
wysokomazowiecki	8	8	234	84	87,7	–
zambrowski	19	17	1123	122	98,0	–
Miasto na prawach powiatu: City with powiat status:						
Łomża	80	55	573	408	95,1	–
Podregion (Subregion) suwalski	347	128	2967	909	99,2	8,0
Powiaty: Powiats:						
augustowski	31	11	253	107	98,2	2,3
grajewski	220	24	1595	327	99,4	13,6
moniecki	9	8	285	41	90,3	–
sejneński	41	41	136	12	–	–
Miasto na prawach powiatu: City with powiat status:						
Suwałki	46	44	698	422	99,2	–

a Z zakładów szczególnie uciążliwych dla czystości powietrza emitujących pyły, gazy lub równocześnie pyły i gazy.
a From plants of significant nuisance to air quality emitting particulates, gases or particulates and gases.

TABL. 7. **OCHRONA PRZYRODY I KRAJOBRAZU W 2017 R.**
Stan w dniu 31 XII
NATURE AND LANDSCAPE PROTECTION IN 2017
As of 31 Dec

WYSZCZEGÓLNIENIE SPECIFICATION	Powierzchnia o szczególnych walorach przyrodniczych prawnie chroniona ^a Area of special nature value under legal protection ^a						Pomniki przyrody Monuments of nature
	ogółem total		w tym of which				
	w ha in ha	w % powierzchni ogólnej in % of total area	parki narodowe national parks	rezerваты przyrody nature reserves	parki krajobrazowe ^b landscape parks ^b	obszary chronionego krajobrazu ^b protected landscape areas ^b	
WOJEWÓDZTWO VOIVODSHIP	638840,76	31,6	92180,09	23674,29	81848,29	438810,14	1977
Podregion (Subregion) białostocki	152492,83	29,7	11444,00	5217,73	66429,00	69196,60	233
Powiaty: Powiats:							
białostocki	101333,86	34,0	6298,00	3445,91	50016,53	41467,12	154
sokółski	51055,04	24,9	5146,00	1667,89	16412,47	27729,48	62
Miasto na prawach powiatu: City with powiat status:							
Białystok	103,93	1,0	–	103,93	–	–	17
Podregion (Subregion) łomżyński	189102,10	21,4	11920,30	13625,61	7092,31	155468,94	1461
Powiaty: Powiats:							
bielski	4209,00	3,0	–	–	–	4200,00	44
hajnowski	93213,65	57,4	10517,30	12305,65	–	69685,52	1228
kolneński	21079,44	22,4	–	197,84	–	20815,30	17
łomżyński	35154,75	26,0	351,00	596,10	7068,75	27054,81	54
siemiatycki	31290,58	21,4	–	249,71	–	30922,00	40
wysokomazowiecki	3175,11	2,5	1052,00	–	–	2115,81	63
zambrowski	280,51	0,4	–	276,31	–	–	3
Miasto na prawach powiatu: City with powiat status:							
Łomża	699,06	21,4	–	–	23,56	675,5	12
Podregion (Subregion) suwalski	297245,83	47,7	68815,79	4830,95	8326,98	214144,60	283
Powiaty: Powiats:							
augustowski	106365,63	64,1	9510,13	3570,04	–	93164,94	61
grajewski	17768,53	18,4	6615,00	195,89	–	10895,64	16
moniecki	43662,12	31,6	39515,00	129,33	2516,24	1501,55	15
sejneński	50501,31	59,1	5194,31	557,07	–	44642,82	73
suwalski	77788,64	59,5	7981,35	374,50	5810,74	62784,37	96
Miasto na prawach powiatu: City with powiat status:							
Suwałki	1159,60	17,7	–	4,12	–	1155,28	22

a Dane nie uwzględniają informacji o obszarach sieci Natura 2000; obejmują tylko tę ich część, która mieści się w granicach pozostałych obszarów prawnie chronionych. b Bez powierzchni rezerwatów przyrody, stanowisk dokumentacyjnych, zespołów przyrodniczo-krajobrazowych i użytków ekologicznych położonych na terenie parków krajobrazowych i obszarów chronionego krajobrazu.

a Data do not include information concerning the areas of Nature 2000 Network; include only this part which is located within the other legally protected areas. b. Excluding nature reserves, documentation sites, landscape-nature complexes and ecological arable lands located within landscape parks and protected landscape areas.

TABL. 8. **ODPADY^a WYTWORZONE I DOTYCZĄSK SKŁADOWANE (NAGROMADZONE) ORAZ TERENY ICH SKŁADOWANIA W 2017 R.**
WASTE^a GENERATED AND LANDFILLED UP TO NOW (ACCUMULATED) AS WELL AS ITS LANDFILL AREA IN 2017

WYSZCZEGÓLNIENIE SPECIFICATION	Odpady w tys. t Waste in thous. t					dotychczas składowane (nagroma- dzone ^b ; stan w końcu roku) w tys. t landfilled up to now (accumulated ^b ; as of the end of the year) in thous. t	Tereny składowania odpadów, niezrekulty- wowane (stan w końcu roku) w ha Waste landfill areas, non- -reclaimed (as of the end of the year) in ha
	wytworzone w ciągu roku generated during the year						
	ogółem total	poddane odzys- kowi ^c	unie- szkod- liwione ^c	prze- ka- zane innym odbior- com trans- ferred to other recipients	magazy- nowane czasowo temporary stored		
WOJEWÓDZTWO VOIVODSHIP	1076,0	325,1	4,9	705,3	40,7	2331,5	28,8
Podregion (Subregion) białostocki	565,0	135,6	-	404,4	25,0	2331,5	28,8
Powiaty: Powiats:							
białostocki	40,4	-	-	40,4	-	-	-
sokólski	140,2	121,2	-	17,5	1,5	-	-
Miasto na prawach powiatu: City with powiat status:							
Białystok	384,4	14,4	-	346,5	23,5	2331,5	28,8
Podregion (Subregion) łomżyński	195,3	32,9	4,8	150,3	7,3	-	-
Powiaty: Powiats:							
bielski	47,1	6,3	-	38,3	2,5	-	-
hajnowski	21,8	2,5	-	18,9	0,4	-	-
kolneński	8,4	0,7	-	7,7	-	-	-
łomżyński	54,1	-	-	54,1	-	-	-
siemiatycki	5,8	-	0,7	4,4	0,7	-	-
wysokomazowiecki	12,5	-	0,1	12,1	0,3	-	-
zambrowski	24,8	23,4	-	1,4	-	-	-
Miasto na prawach powiatu: City with powiat status:							
Łomża	20,8	-	4,0	13,4	3,4	-	-
Podregion (Subregion) suwalski	315,7	156,6	0,1	150,6	8,4	-	-
Powiaty: Powiats:							
augustowski	13,2	-	-	12,8	0,4	-	-
grajewski	37,3	8,5	-	22,0	6,8	-	-
moniecki	147,6	146,7	0,1	0,8	-	-	-
sejneński	1,5	-	-	1,5	-	-	-
suwalski	-	-	-	-	-	-	-
Miasto na prawach powiatu: City with powiat status:							
Suwałki	116,1	1,4	-	113,5	1,2	-	-

a Z wyłączeniem odpadów komunalnych. b Na składowiskach, obiektach unieszkodliwiania odpadów wydobywczych (w tym hałdach, stawach osadowych) własnych. c We własnym zakresie przez wytwórcę; patrz uwagi ogólne, ust. 10 na str. 52.

a Excluding municipal waste. b On landfill areas and waste facilities (including heaps, settling ponds). c By waste producer on its own, see general notes, item 10 on page 52.

TABL. 9. **NAKLADY NA ŚRODKI TRWAŁE SŁUŻĄCE OCHRONIE ŚRODOWISKA I GOSPODARCE WODNEJ WEDŁUG WYBRANYCH KIERUNKÓW INWESTOWANIA W 2017 R. (ceny bieżące)**
OUTLAYS ON FIXED ASSETS IN ENVIRONMENTAL PROTECTION AND WATER MANAGEMENT BY SELECTED DIRECTIONS OF INVESTING IN 2017 (current prices)

WYSZCZEGÓLNIENIE SPECIFICATION	Ochrona środowiska Environmental protection				Gospodarka wodna Water management	
	ogółem total	w tym na of which on			ogółem total	w tym na ujęcia i doprowa- dzenia wody of which on water intakes and systems
		ochronę powietrza atmosfery- cznego i klimatu protection of air and climate	gospodarkę ściekową i ochronę wód wastewater management and protection of waters	gospodarkę odpadami, ochronę i przywrócenie wartości użyt- kowej gleb oraz ochronę wód podziem- nych i powierz- chniowych waste management, protection and recovery of soils as well as protection of underground and surface waters		
w tys. zł in thous. zł						
WOJEWÓDZTWO VOIVODSHIP	163169,6	11580,3	108789,8	9812,8	52099,7	46891,4
Podregion (Subregion) białostocki	116080,5	8950,5	83294,4	3827,3	42679,2	38582,8
Powiaty: Powiaty:						
białostocki	27513,7	5798,7	18705,2	528,0	8772,8	5332,3
sokólski	3737,8	2210,5	1059,5	57,5	734,1	734,1
Miasto na prawach powiatu: City with powiat status:						
Białystok	84829,0	941,3	63529,7	3241,8	33172,3	32516,4
Podregion (Subregion) łomżyński	37495,8	1624,6	21319,8	4516,5	5422,2	4427,4
Powiaty: Powiaty:						
bielski	755,6	166,3	478,0	40,0	278,5	240,4
hajnowski	2072,3	24,0	675,5	1234,8	1150,4	384,1
kolneński	225,0	-	216,0	9,0	150,0	145,0
łomżyński	4341,4	160,9	891,6	2878,9	153,9	142,5
siemiatycki	1610,4	14,4	1535,0	61,0	1414,7	1414,7
wysokomazowiecki	11387,4	25,3	11288,1	74,0	837,8	686,8
zambrowski	2194,8	-	944,8	137,6	542,9	519,9
Miasto na prawach powiatu: City with powiat status:						
Łomża	14908,9	1233,7	5290,8	81,2	894,0	894,0
Podregion (Subregion) suwalski	9593,3	1005,2	4175,6	1469,0	3998,3	3881,2
Powiaty: Powiaty:						
augustowski	3275,3	-	697,2	60,2	302,2	291,2
grajewski	1560,0	-	1560,0	-	1365,7	1362,7
moniecki	1160,3	859,5	239,8	61,0	181,6	172,0
sejneński	425,6	-	-	-	259,0	259,0
suwalski	423,8	-	423,8	-	152,8	114,8
Miasto na prawach powiatu: City with powiat status:						
Suwałki	2748,3	145,7	1254,8	1347,8	1737,0	1681,5

TABL. 10. **NAKLADY NA ŚRODKI TRWAŁE SŁUŻĄCE OCHRONIE ŚRODOWISKA I GOSPODARCE WODNEJ WEDŁUG ŹRÓDEŁ FINANSOWANIA W 2017 R. (ceny bieżące)**

OUTLAYS ON FIXED ASSETS IN ENVIRONMENTAL PROTECTION AND WATER MANAGEMENT BY FINANCING SOURCE IN 2017 (current prices)

A. OCHRONA ŚRODOWISKA
ENVIRONMENTAL PROTECTION

WYSZCZEGÓLNIENIE SPECIFICATION	Ogółem Total	Środki Funds						Fundusze ekologiczne (pożyczki, kredyty i dotacje) Ecological funds (loans, credits and allocations)	Kredyty pożyczki krajowe, w tym bankowe Domestic credits and loans, including bank ones	Inne środki, w tym nakłady niesfinansowane Other funds, including non-financed outlays
		z budżetu		from budget						
		własne ^a own ^a	centralnego central	województwa voivodship	powiatu powiat	gminy (współudział) gmina (cooperation)	z zagranicy ^b foreign ^b			
		w tys. zł		in thous. zł						
WOJEWÓDZTWO VOIVODSHIP	163169,6	24726,4	3337,3	757,0	575,0	783,2	10864,4	4195,6	17765,0	165,7
Podregion (Subregion) białostocki	116080,5	86321,8	1716,6	660,0	-	745,2	9463,9	-	17173,0	-
Powiaty: Powiats:										
białostocki	27513,7	13820,7	1079,9	660,0	-	745,2	9463,9	-	1744,0	-
sokólski	3737,8	3327,5	410,3	-	-	-	-	-	-	-
Miasto na prawach powiatu: City with powiat status:										
Białystok	84829,0	69173,6	226,4	-	-	-	-	-	15429,0	-
Podregion (Subregion) łomżyński	37495,8	30029,2	1620,7	97,0	575,0	-	1066,5	3401,6	592,0	113,8
Powiaty: Powiats:										
bielski	755,6	755,6	-	-	-	-	-	-	-	-
hajnowski	2072,3	2072,3	-	-	-	-	-	-	-	-
kolneński	225,0	225,0	-	-	-	-	-	-	-	-
łomżyński	4341,4	1340,6	-	-	-	-	243,7	2720,3	-	36,8
siemiatycki	1610,4	458,4	-	-	-	-	-	560,0	592,0	-
wysokomazowiecki	11387,4	9987,4	825,0	-	575,0	-	-	-	-	-
zambrowski	2194,8	1372,0	-	-	-	-	822,8	-	-	-
Miasto na prawach powiatu: City with powiat status:										
Łomża	14908,9	13817,9	795,7	97,0	-	-	-	121,3	-	77,0
Podregion (Subregion) suwalski	9593,3	8375,4	-	-	-	38,0	334	794,0	-	51,9
Powiaty: Powiats:										
augustowski	3275,3	3275,3	-	-	-	-	-	-	-	-
grajewski	1560,0	1452,0	-	-	-	38,0	70,0	-	-	-
moniecki	1160,3	362,4	-	-	-	-	-	794,0	-	3,9
sejneński	425,6	278,6	-	-	-	-	147,0	-	-	-
suwalski	423,8	306,8	-	-	-	-	117,0	-	-	-
Miasto na prawach powiatu: City with powiat status:										
Suwałki	2748,3	2700,3	-	-	-	-	-	-	-	48,0

a Łącznie ze środkami z budżetu gmin będących inwestorami. b Kredyty zagraniczne, a także środki bezzwrotne i zwrotne uzyskane w ramach programów międzynarodowych i funduszy pomocowych, w tym Funduszu Spójności (FS) i funduszy strukturalnych, np. z Europejskiego Funduszu Rozwoju Regionalnego (ERDF), pomocy bilateralnej, ekokonwersji itp.

a Including funds from budget of gminas which are investors. b Foreign credits as well as non-returnable and returnable funds received from international programmes and assistance funds, including the Cohesion Fund (CF) and structural funds, e.g. from the European Regional Development Fund (ERDF), bilateral assistance, ecological conversion, etc.

TABL. 10. **NAKLADY NA ŚRODKI TRWAŁE SŁUŻĄCE OCHRONIE ŚRODOWISKA I GOSPODARCE WODNEJ WEDŁUG ŹRÓDEŁ FINANSOWANIA W 2017 R. (dok.)**

OUTLAYS ON FIXED ASSETS IN ENVIRONMENTAL PROTECTION AND WATER MANAGEMENT BY FINANCING SOURCE IN 2017 (cont.)

**B. GOSPODARKA WODNA
WATER MANAGEMENT**

WYSZCZEGÓLNIENIE SPECIFICATION	Ogółem Total	Środki Funds				Fundusze ekologiczne (pożyczki, kredyty i dotacje) Ecological funds (loans, credits and allocations)	Kredyty i pożyczki krajowe, w tym bankowe Domestic credits and loans, including bank ones	Inne środki, w tym nakłady niesfinansowane Other funds, including non-financed outlays
		własne ^a own ^a	z budżetu from budget		z zagranicy ^b foreign ^b			
			województwa voivodship	gminy (współudział) gmina (cooperation)				
		w tys. zł		in thous. zł				
WOJEWÓDZTWO VOIVODSHIP	52099,7	37804,6	2257,6	207,8	2700,6	400,0	8596,4	132,7
Podregion (Subregion) białostocki	42679,2	30230,8	2257,6	67,8	1526,6	-	8596,4	-
Powiaty: Powiats:								
białostocki	8772,8	3599,5	2257,6	67,8	1320,5	-	1527,4	-
sokólski	734,1	505,0	-	-	206,1	-	23,0	-
Miasto na prawach powiatu: City with powiat status:								
Białystok	33172,3	26126,3	-	-	-	-	7046,0	-
Podregion (Subregion) łomżyński	5422,2	4088,5	-	-	801,0	400,0	-	132,7
Powiaty: Powiats:								
bielski	278,5	278,5	-	-	-	-	-	-
hajnowski	1150,4	750,4	-	-	-	400,0	-	-
kolneński	150,0	150,0	-	-	-	-	-	-
łomżyński	153,9	76,2	-	-	-	-	-	77,7
siemiatycki	1414,7	613,7	-	-	801,0	-	-	-
wysokomazowiecki	837,8	837,8	-	-	-	-	-	-
zambrowski	542,9	542,9	-	-	-	-	-	-
Miasto na prawach powiatu: City with powiat status:								
Łomża	894,0	839,0	-	-	-	-	-	55,0
Podregion (Subregion) suwalski	3998,3	3485,3	-	140,0	373,0	-	-	-
Powiaty: Powiats:								
augustowski	302,2	302,2	-	-	-	-	-	-
grajewski	1365,7	852,7	-	140,0	373,0	-	-	-
moniecki	181,6	181,6	-	-	-	-	-	-
sejneński	259,0	259,0	-	-	-	-	-	-
suwalski	152,8	152,8	-	-	-	-	-	-
Miasto na prawach powiatu: City with powiat status:								
Suwałki	1737,0	1737,0	-	-	-	-	-	-

a Łącznie ze środkami z budżetu gmin będących inwestorami. b Kredyty zagraniczne, a także środki bezzwrotne i zwrotne uzyskane w ramach programów międzynarodowych i funduszy pomocowych, w tym Funduszu Spójności (FS) i funduszy strukturalnych, np. z Europejskiego Funduszu Rozwoju Regionalnego (EFRR), pomocy bilateralnej, ekokonwersji itp.

a Including funds from budget of gminas which are investors. b Foreign credits as well as non-returnable and returnable funds received from international programmes and assistance funds, including the Cohesion Fund (CF) and structural funds, e.g. from the European Regional Development Fund (ERDF), bilateral assistance, ecological conversion, etc.

DZIAŁ II PODZIAŁ ADMINISTRACYJNY I SAMORZĄD TERYTORIALNY

Uwagi ogólne

1. Z dniem 1 I 1999 r., na mocy ustawy z dnia 24 VII 1998 r. (Dz. U. Nr 96, poz. 603) wprowadzono zasadniczy trójstopniowy podział terytorialny państwa, którego jednostkami są: gminy, powiaty i województwa.

Gmina jest podstawową jednostką terytorialnego podziału kraju. Jednostkami pomocniczymi w gminach są m.in. sołectwa, których organizację i zakres działania określa właściwa rada gminy odrębnym statutem.

2. Od 1 I 1999 r. wprowadzono następujące zmiany w podziale terytorialnym województwa, mające wpływ na liczbę poszczególnych rodzajów gmin, tj.:

- z dniem 1 I 2009 r. na mocy rozporządzenia Rady Ministrów z dnia 28 VII 2008 r. (Dz. U. Nr 137, poz. 860) nadano status miasta miejscowości Krynki w powiecie sokólskim oraz Michałowo w powiecie białostockim;
- z dniem 1 I 2010 r. na mocy rozporządzenia Rady Ministrów z dnia 28 VII 2009 r. (Dz. U. Nr 120, poz. 1000) nadano status miasta miejscowości Szepietowo w powiecie wysokomazowieckim;
- z dniem 1 I 2011 r. na mocy rozporządzenia Rady Ministrów z dnia 27 VII 2010 r. (jednolity tekst Dz. U. 2013 poz. 929) nadano status miasta miejscowości Czyżew w powiecie wysokomazowieckim.

W związku z powyższym 4 gminy zmieniły status z wiejskich na miejsko-wiejskie.

3. Kadencja rad gmin, rad miast w miastach w prawach powiatu i rad powiatów trwa 4 lata, licząc od dnia wyborów.

4. Charakterystykę radnych w jednostkach samorządu terytorialnego oparto o wyniki sprawozdawczości za 2017 r., aktualizującej dane o radnych zawarte w obwieszczeniach terytorialnych komisji wyborczych z wyborów samorządowych w dniu 16 XI 2014 r.

CHAPTER II ADMINISTRATIVE DIVISION AND LOCAL GOVERNMENT

General notes

1. On 1 Jan 1999, based on the act dated 24 Jul 1998 (Journal of Laws No. 96, item 603) a fundamental three-tier administrative division of the country was introduced, the entities of which are: gminas, powiats and voivodships.

The gmina is the basic unit of the country's territorial structure. Auxiliary entities in gminas are, i.e., village administrator's offices. Their organization and scope of activity is outlined by individual gmina councils by a separate statute.

2. Since 1 Jan 1999 there were introduced following changes in territorial division of voivodship which affected the number of each kind of gminas, i.e.:

- on 1 Jan 2009 on the basis of the Resolution the Council of Ministers dated 28 Jul 2008 (Journal of Laws No. 137, item 860) for Krynki from sokólski powiat as well as Michałowo from białostocki powiat were given city status;
- on 1 Jan 2010 on the basis of the Resolution the Council of Ministers dated 28 Jul 2009 (Journal of Laws No. 120, item 1000) for Szepietowo from wysokomazowiecki powiat was given city status;
- on 1 Jan 2011 on the basis of the Resolution the Council of Ministers dated 27 Jul 2010 (uniform text Journal of Laws 2013 item 929) for Czyżew from wysokomazowiecki powiat was given city status.

As a result, four gminas have changed status from rural to urban-rural.

3. Term of gmina councils, city councils in cities with powiat status and powiat councils lasts 4 years, counting from the day of election.

4. The characteristics of councillors in local self-government entities is based on reporting results for 2017, updating information concerning councillors included in announcements of local election commissions from the 16 Nov 2014 elections.

TABL. 1 (11). JEDNOSTKI PODZIAŁU TERYTORIALNEGO W 2017 R.
 Stan w dniu 31 XII
 TERRITORIAL DIVISION UNITS IN 2017
 As of 31 Dec

WYSZCZEGÓLNIENIE SPECIFICATION	Gminy Gminas				Miasta Townns	Miejscowości wiejskie Rural localities	Sołectwa Village administra- tor's offices
	ogółem total	miejskie urban	wiejskie rural	miejsko- -wiejskie urban-rural			
WOJEWÓDZTWO VOIVODSHIP	118	13	78	27	40	3759	3281
Podregion (Subregion) białostocki	26	1	12	13	14	1001	769
Powiaty: Powiats:							
białostocki	15	–	6	9	9	579	415
sokólski	10	–	6	4	4	422	354
Miasto na prawach powiatu: City with powiat status:							
Białystok	1	1	–	–	1	–	–
Podregion (Subregion) łomżyński	57	8	41	8	16	1681	1558
Powiaty: Powiats:							
bielski	8	2	6	–	2	234	209
hajnowski	9	1	7	1	2	182	154
kolneński	6	1	4	1	2	167	164
łomżyński	9	–	7	2	2	299	272
siemiatycki	9	1	7	1	2	261	230
wysokomazowiecki	10	1	6	3	4	376	372
zambrowski	5	1	4	–	1	162	157
Miasto na prawach powiatu: City with powiat status:							
Łomża	1	1	–	–	1	–	–
Podregion (Subregion) suwalski	35	4	25	6	10	1077	954
Powiaty: Powiats:							
augustowski	7	1	5	1	2	228	176
grajewski	6	1	3	2	3	178	161
moniecki	7	–	4	3	3	167	163
sejneński	5	1	4	–	1	180	146
suwalski	9	–	9	–	–	324	305
Miasto na prawach powiatu: City with powiat status:							
Suwałki	1	1	–	–	1	–	3

TABL. 2 (12). RADNI RAD GMIN^a WEDŁUG PŁCI, WIEKU I POZIOMU WYKSZTAŁCENIA W 2017 R.
 Stan w dniu 31 XII
 COUNCILLORS^a OF GMINA COUNCILS BY SEX, AGE AND EDUCATIONAL LEVEL IN 2017
 As of 31 Dec

Lp.	WYSZCZEGÓLNIENIE SPECIFICATION	Ogółem Total	W tym kobiety Of which women	w wieku / aged		
				18–29 lat	30–39	40–49
1	WOJEWÓDZTWO .. VOIVODSHIP	1762	419	48	309	450
2	PODREGION (SUBREGION) BIAŁOSTOCKI	385	109	9	60	108
3	Powiat białostocki	229	74	5	38	78
	Gminy miejsko-wiejskie: Urban-rural gminas:					
4	Choroszcz	15	3	–	1	6
5	Czarna Białostocka	15	6	–	4	6
6	Łapy	21	6	1	3	6
7	Michałowó	15	9	–	1	1
8	Supraśl	15	4	–	3	6
9	Suraż	15	6	–	2	8
10	Tykocin	15	4	1	2	3
11	Wasilków	15	6	2	3	3
12	Zabłudów	15	4	–	2	5
	Gminy wiejskie: Rural gminas:					
13	Dobrzyniewo Duże	15	7	–	1	5
14	Gródek	15	9	–	2	6
15	Juchnowiec Kościelny ..	15	5	–	3	6
16	Poświętne	14	–	–	4	5
17	Turośń Kościelna	15	3	–	4	6
18	Zawady	14	2	1	3	6
19	Powiat sokólski	156	35	4	22	30
	Gminy miejsko-wiejskie: Urban-rural gminas:					
20	Dąbrowa Białostocka ...	15	5	–	7	3
21	Krynki	15	7	–	1	–
22	Sokółka	21	6	2	3	6
23	Suchowola	15	1	–	–	4
	Gminy wiejskie: Rural gminas:					
24	Janów	15	–	–	2	2
25	Korycin	15	1	–	–	3
26	Kuźnica	15	3	–	–	5
27	Nowy Dwór	15	5	–	3	3
28	Sidra	15	3	2	1	1
29	Szudziałowo	15	4	–	5	3

a Bez radnych rad miast w miastach na prawach powiatu.

a Excluding councillors of city councils in cities with powiat status.

Z ogółem Of total		z wykształceniem with education				No.
50-59	60 lat i więcej and more	wyższym tertiary	policealnym i średnim post-secondary and secondary	zasadniczym zawodowym basic vocational	gimnazjalnym, podstawowym i pozostałym lower secondary, primary and others	
563	392	531	694	406	131	1
128	80	145	148	75	17	2
65	43	102	82	39	6	3
6	2	8	5	2	-	4
4	1	9	6	-	-	5
5	6	14	6	1	-	6
5	8	4	9	2	-	7
3	3	11	3	1	-	8
3	2	3	9	2	1	9
5	4	4	1	8	2	10
5	2	11	4	-	-	11
5	3	5	7	3	-	12
6	3	5	4	5	1	13
4	3	7	7	1	-	14
5	1	8	5	2	-	15
1	4	3	7	4	-	16
4	1	8	5	2	-	17
4	-	2	4	6	2	18
63	37	43	66	36	11	19
3	2	9	6	-	-	20
7	7	3	7	4	1	21
5	5	14	5	2	-	22
6	5	4	5	5	1	23
4	7	3	5	4	3	24
8	4	2	4	7	2	25
7	3	3	8	3	1	26
7	2	1	8	3	3	27
10	1	2	8	5	-	28
6	1	2	10	3	-	29

TABL. 2 (12). **RADNI RAD GMIN^a WEDŁUG PŁCI, WIEKU I POZIOMU WYKSZTAŁCENIA W 2017 R. (cd.)**
 Stan w dniu 31 XII
 COUNCILLORS^a OF GMINA COUNCILS BY SEX, AGE AND EDUCATIONAL LEVEL IN 2017 (cont.)
 As of 31 Dec

Lp.	WYSZCZEGÓLNIENIE SPECIFICATION	Ogółem Total	W tym kobiety Of which women	w wieku / aged		
				18–29 lat	30–39	40–49
1	PODREGION (SUBREGION) ŁOMŻYŃSKI	857	205	24	150	206
2	Powiat bielski	126	32	4	22	27
	Gminy miejskie: Urban gminas:					
3	Bielsk Podlaski	21	4	1	5	3
4	Brańsk	15	4	–	3	2
	Gminy wiejskie: Rural gminas:					
5	Bielsk Podlaski	15	3	–	1	1
6	Boćki	15	6	–	3	5
7	Brańsk	15	3	1	4	2
8	Orla	15	5	2	3	6
9	Rudka	15	3	–	1	3
10	Wyszki	15	4	–	2	5
11	Powiat hajnowski	140	55	3	21	32
	Gmina miejska: Urban gmina:					
12	Hajnówka	20	5	–	3	5
	Gmina miejsko-wiejska: Urban-rural gmina:					
13	Kleszczele	15	4	–	5	4
	Gminy wiejskie: Rural gminas:					
14	Białowieża	15	7	–	3	3
15	Czeremcha	15	7	1	–	1
16	Czyże	15	9	–	2	6
17	Dubicze Cerkiewne	15	3	–	–	3
18	Hajnówka	15	5	2	2	3
19	Narew	15	9	–	4	3
20	Narewka	15	6	–	2	4
21	Powiat kolneński	90	16	1	21	23
	Gmina miejska: Urban gmina:					
22	Kolno	15	2	–	4	2
	Gmina miejsko-wiejska: Urban-rural gmina:					
23	Stawiski	15	2	–	3	3
	Gminy wiejskie: Rural gminas:					
24	Grabowo	15	4	1	2	5
25	Kolno	15	3	–	3	3
26	Mały Płock	15	1	–	3	6
27	Turośl	15	4	–	6	4

a Bez radnych rad miast w miastach na prawach powiatu.

a Excluding councillors of city councils in cities with powiat status.

Z ogółem Of total		z wykształceniem with education				No.
50-59	60 lat i więcej and more	wyższym tertiary	policealnym i średnim post-secondary and secondary	zasadniczym zawodowym basic vocational	gimnazjalnym, podstawowym i pozostałym lower secondary, primary and others	
277	200	251	331	211	64	1
38	35	38	40	34	14	2
7	5	15	6	-	-	3
5	5	4	8	3	-	4
7	6	4	4	6	1	5
4	3	2	7	3	3	6
3	5	4	3	4	4	7
1	3	5	5	5	-	8
5	6	2	3	7	3	9
6	2	2	4	6	3	10
38	46	60	53	21	6	11
7	5	15	4	1	-	12
4	2	9	6	-	-	13
3	6	11	3	1	-	14
4	9	5	7	-	3	15
4	3	3	7	4	1	16
6	6	2	8	3	2	17
4	4	5	5	5	-	18
4	4	5	6	4	-	19
2	7	5	7	3	-	20
30	15	21	32	28	9	21
1	8	9	4	2	-	22
8	1	4	7	2	2	23
6	1	3	6	3	3	24
8	1	2	5	8	-	25
3	3	2	4	6	3	26
4	1	1	6	7	1	27

TABL. 2 (12). **RADNI RAD GMIN^a WEDŁUG PŁCI, WIEKU I POZIOMU WYKSZTAŁCENIA W 2017 R. (cd.)**
 Stan w dniu 31 XII
 COUNCILLORS^a OF GMINA COUNCILS BY SEX, AGE AND EDUCATIONAL LEVEL IN 2017 (cont.)
 As of 31 Dec

Lp.	WYSZCZEGÓLNIENIE SPECIFICATION	Ogółem Total	W tym kobiety Of which women	w wieku / aged		
				18–29 lat	30–39	40–49
1	Powiat łomżyński	135	32	2	29	35
	Gminy miejsko-wiejskie: Urban-rural gminas:					
2	Jedwabne	15	3	–	3	4
3	Nowogród	15	6	–	3	4
	Gminy wiejskie: Rural gminas:					
4	Łomża	15	6	–	4	–
5	Miastkowo	15	7	–	5	7
6	Piątnica	15	3	1	2	6
7	Przytuły	15	1	1	4	4
8	Śniadowo	15	2	–	2	5
9	Wizna	15	2	–	2	2
10	Zbójna	15	2	–	4	3
11	Powiat siemiatycki	135	23	3	19	32
	Gmina miejska: Urban gmina:					
12	Siemiatycze	15	4	–	3	5
	Gmina miejsko-wiejska: Urban-rural gmina:					
13	Drohiczyn	15	2	–	4	2
	Gminy wiejskie: Rural gminas:					
14	Dziadkowice	15	2	–	4	4
15	Grodzisk	15	2	–	1	6
16	Mielnik	15	2	2	2	2
17	Milejczyce	15	3	–	–	3
18	Nurzec-Stacja	15	3	1	1	2
19	Perlejewo	15	3	–	1	5
20	Siemiatycze	15	2	–	3	3
21	Powiat wysokomazowiecki	150	30	8	23	32
	Gmina miejska: Urban gmina:					
22	Wysokie Mazowieckie ..	15	–	1	2	3
	Gminy miejsko-wiejskie: Urban-rural gminas:					
23	Ciechanowiec	15	2	1	2	1
24	Czyżew	15	4	–	–	–
25	Szepietowo	15	4	–	1	4

a Bez radnych rad miast w miastach na prawach powiatu.

a Excluding councillors of city councils in cities with powiat status.

Z ogółem Of total		z wykształceniem with education				No.
50-59	60 lat i więcej <i>and more</i>	wyższym tertiary	policealnym i średnim post-secondary and secondary	zasadniczym zawodowym basic vocational	gimnazjalnym, podstawowym i pozostałym lower secondary, primary and others	
48	21	24	63	42	6	1
5	3	4	10	1	-	2
8	-	2	8	4	1	3
7	4	2	9	4	-	4
2	1	5	7	3	-	5
5	1	5	6	4	-	6
4	2	3	3	5	4	7
5	3	-	7	7	1	8
7	4	1	5	9	-	9
5	3	2	8	5	-	10
48	33	28	55	38	14	11
2	5	9	5	1	-	12
6	3	5	6	2	2	13
3	4	2	5	7	1	14
8	-	3	4	5	3	15
5	4	4	6	4	1	16
8	4	-	8	5	2	17
7	4	-	12	3	-	18
4	5	1	4	5	5	19
5	4	4	5	6	-	20
51	36	53	59	29	9	21
5	4	14	1	-	-	22
5	6	5	6	2	2	23
10	5	2	7	5	1	24
4	6	7	6	2	-	25

TABL. 2 (12). **RADNI RAD GMIN^a WEDŁUG PŁCI, WIEKU I POZIOMU WYKSZTAŁCENIA W 2017 R. (cd.)**
 Stan w dniu 31 XII
 COUNCILLORS^a OF GMINA COUNCILS BY SEX, AGE AND EDUCATIONAL LEVEL IN 2017 (cont.)
 As of 31 Dec

Lp.	WYSZCZEGÓLNIENIE SPECIFICATION	Ogółem Total	W tym kobiety Of which women	w wieku / aged		
				18–29 lat	30–39	40–49
	Powiat wysokomazowiecki (dok.) (cont.)					
	Gminy wiejskie: Rural gminas:					
1	Klukowo	15	1	1	3	5
2	Kobylin-Borzymy	15	4	1	1	5
3	Kulesze Kościelne	15	2	1	2	3
4	Nowe Piekuty	15	5	–	4	4
5	Sokoły	15	5	3	5	3
6	Wysokie Mazowieckie ..	15	3	–	3	4
7	Powiat zambrowski	81	17	3	15	25
	Gmina miejska: Urban gmina:					
8	Zambrów	21	5	–	4	6
	Gminy wiejskie: Rural gminas:					
9	Kołaki Kościelne	15	4	1	5	5
10	Rutki	15	1	1	2	6
11	Szumowo	15	1	1	2	5
12	Zambrów	15	6	–	2	3
13	PODREGION (SUBREGION) SUWALSKI	520	105	15	99	136
14	Powiat augustowski	110	27	2	27	28
	Gmina miejska: Urban gmina:					
15	Augustów	21	5	–	8	7
	Gmina miejsko-wiejska: Urban-rural gmina:					
16	Lipsk	15	1	–	2	3
	Gminy wiejskie: Rural gminas:					
17	Augustów	15	4	1	4	3
18	Bargłów Kościelny	15	1	–	3	3
19	Nowinka	14	6	–	3	5
20	Płaska	15	5	1	3	3
21	Sztabin	15	5	–	4	4
22	Powiat grajewski	96	24	7	19	22
	Gmina miejska: Urban gmina:					
23	Grajewo	21	7	1	5	5
	Gminy miejsko-wiejskie: Urban-rural gminas:					
24	Rajgród	15	5	3	2	1
25	Szczuczyn	15	3	–	2	5

^a Bez radnych rad miast w miastach na prawach powiatu.

^a Excluding councillors of city councils in cities with powiat status.

Z ogółem Of total		z wykształceniem with education				No.
50-59	60 lat i więcej and more	wyższym tertiary	policealnym i średnim post-secondary and secondary	zasadniczym zawodowym basic vocational	gimnazjalnym, podstawowym i pozostałym lower secondary, primary and others	
4	2	5	5	5	-	1
5	3	3	6	3	3	2
5	4	1	7	4	3	3
4	3	4	8	3	-	4
4	-	9	5	1	-	5
5	3	3	8	4	-	6
24	14	27	29	19	6	7
5	6	13	6	2	-	8
2	2	2	7	6	-	9
4	2	3	4	5	3	10
6	1	5	5	3	2	11
7	3	4	7	3	1	12
158	112	135	215	120	50	13
28	25	35	45	24	6	14
3	3	17	4	-	-	15
5	5	4	6	5	-	16
5	2	3	10	2	-	17
4	5	-	7	4	4	18
4	2	2	5	6	1	19
3	5	5	8	1	1	20
4	3	4	5	6	-	21
31	17	31	40	17	8	22
6	4	9	9	3	-	23
7	2	4	10	1	-	24
4	4	7	5	3	-	25

TABL. 2 (12). RADNI RAD GMIN^a WEDŁUG PŁCI, WIEKU I POZIOMU WYKSZTAŁCENIA W 2017 R. (dok.)
 Stan w dniu 31 XII
 COUNCILLORS^a OF GMINA COUNCILS BY SEX, AGE AND EDUCATIONAL LEVEL IN 2017 (cont.)
 As of 31 Dec

Lp.	WYSZCZEGÓLNIENIE SPECIFICATION	Ogółem Total	W tym kobiety Of which women	w wieku / aged		
				18–29 lat	30–39	40–49
	Powiat grajewski (dok.) (cont.)					
	Gminy wiejskie: Rural gminas:					
1	Grajewo	15	5	2	3	3
2	Radziłów	15	2	–	4	4
3	Wąsosz	15	2	1	3	4
4	Powiat moniecki	105	17	–	10	34
	Gminy miejsko-wiejskie: Urban-rural gminas:					
5	Goniądz	15	1	–	–	6
6	Knyszyn	15	4	–	4	5
7	Mońki	15	5	–	3	3
	Gminy wiejskie: Rural gminas:					
8	Jasionówka	15	–	–	–	6
9	Jaświły	15	1	–	–	6
10	Krypno	15	4	–	3	4
11	Trzcianne	15	2	–	–	4
12	Powiat sejneński	75	15	3	20	17
	Gmina miejska: Urban gmina:					
13	Sejny	15	1	–	3	2
	Gminy wiejskie: Rural gminas:					
14	Giby	15	3	–	2	5
15	Krasnopol	15	3	1	2	5
16	Puńsk	15	4	–	8	2
17	Sejny	15	4	2	5	3
18	Powiat suwalski	134	22	3	23	35
	Gminy wiejskie: Rural gminas:					
19	Bakalarzewo	15	2	1	5	3
20	Filipów	14	5	–	4	2
21	Jeleniewo	15	1	1	4	2
22	Przerośl	15	6	–	2	5
23	Raczki	15	1	–	–	4
24	Rutka-Tartak	15	2	–	4	2
25	Suwałki	15	3	–	–	7
26	Szypłiszki	15	1	–	2	7
27	Wiżajny	15	1	1	2	3

a Bez radnych rad miast w miastach na prawach powiatu.

a Excluding councillors of city councils in cities with powiat status.

Z ogółem Of total		z wykształceniem with education				No.
50-59	60 lat i więcej and more	wyższym tertiary	policealnym i średnim post-secondary and secondary	zasadniczym zawodowym basic vocational	gimnazjalnym, podstawowym i pozostałym lower secondary, primary and others	
4	3	4	6	3	2	1
6	1	2	6	4	3	2
4	3	5	4	3	3	3
33	28	22	39	33	11	4
3	6	2	7	3	3	5
4	2	3	6	5	1	6
4	5	8	4	3	-	7
5	4	3	6	6	-	8
4	5	2	6	5	2	9
5	3	2	7	5	1	10
8	3	2	3	6	4	11
23	12	23	36	11	5	12
5	5	6	8	1	-	13
5	3	5	5	2	3	14
6	1	4	8	3	-	15
3	2	4	8	2	1	16
4	1	4	7	3	1	17
43	30	24	55	35	20	18
3	3	2	5	6	2	19
2	6	2	6	5	1	20
6	2	4	10	1	-	21
5	3	2	5	5	3	22
9	2	5	7	2	1	23
5	4	2	5	4	4	24
4	4	5	4	3	3	25
3	3	-	6	6	3	26
6	3	2	7	3	3	27

TABL. 3 (13). **RADNI RAD POWIATÓW I RAD MIAST W MIASTACH NA PRAWACH POWIATU WEDŁUG PŁCI, WIEKU I POZIOMU WYKSZTAŁCENIA W 2017 R.**

Stan w dniu 31 XII

COUNCILLORS OF POWIAT COUNCILS AND CITY COUNCILS IN CITIES WITH POWIAT STATUS BY SEX, AGE AND EDUCATIONAL LEVEL IN 2017

As of 31 Dec

WYSZCZEGÓLNIENIE SPECIFICATION	Ogółem Total	W tym kobiety Of which women	Z ogółem Of total								
			w wieku aged					z wykształceniem with education			
			18-29 lat	30-39	40-49	50-59	60 lat i więcej and more	wyż- szym tertiary	police- alnym i śred- nim post- -second- ary and second- ary	zasad- niczym zawodo- wym basic vocation- al	gimna- zjalnym i pod- stawo- wym lower second- ary and primary
WOJEWÓDZTWO VOIVODSHIP	320	61	3	35	68	108	106	237	73	8	2
Podregion (Subregion) białostocki	74	15	1	13	19	17	24	63	10	1	-
Powiaty: Powiats:											
białostocki	27	7	-	2	6	9	10	20	6	1	-
sokólski	19	3	-	2	4	6	7	16	3	-	-
Miasto na prawach powiatu: City with powiat status:											
Białystok	28	5	1	9	9	2	7	27	1	-	-
Podregion (Subregion) łomżyński	142	31	1	12	22	47	60	97	40	5	-
Powiaty: Powiats:											
bielski	17	2	-	1	2	8	6	14	3	-	-
hajnowski	17	7	-	-	3	3	11	10	6	1	-
kolneński	17	4	1	3	3	5	5	10	5	2	-
łomżyński	17	4	-	1	4	6	6	10	6	1	-
siemiatycki	17	1	-	2	1	6	8	13	4	-	-
wysokomazowiecki	17	3	-	-	4	7	6	12	5	-	-
zambrowski	17	1	-	1	4	5	7	12	4	1	-
Miasto na prawach powiatu: City with powiat status:											
Łomża	23	9	-	4	1	7	11	16	7	-	-
Podregion (Subregion) suwalski	104	15	1	10	27	44	22	77	23	2	2
Powiaty: Powiats:											
augustowski	17	2	1	1	7	7	1	12	4	1	-
grajewski	17	4	-	4	3	7	3	14	3	-	-
moniecki	17	2	-	1	6	5	5	11	6	-	-
sejneński	15	2	-	1	2	8	4	8	5	-	2
suwalski	15	2	-	-	4	7	4	12	2	1	-
Miasto na prawach powiatu: City with powiat status:											
Suwałki	23	3	-	3	5	10	5	20	3	-	-

Uwagi ogólne

1. W dziale prezentuje się dane z zakresu działania Państwowej Straży Pożarnej i Policji.

2. Dane o przestępstwach stwierdzonych podano według klasyfikacji Kodeksu karnego z 1997 r., obowiązującego od 1 IX 1998 r. (ustawa z dnia 6 VI 1997 r., tekst jednolity Dz. U. 2018 poz. 1600, z późniejszymi zmianami), Kodeksu karnego skarbowego obowiązującego od 17 X 1999 r. (ustawa z dnia 10 IX 1999 r., jednolity tekst Dz. U. 2018 poz. 1958) lub innych ustaw szczególnych.

3. **Przestępstwo stwierdzone** jest to zdarzenie, co do którego w zakończonym postępowaniu przygotowawczym potwierdzono, że jest przestępstwem. Przestępstwo – zgodnie z Kodeksem karnym z 1997 r. – jest to zbrodnia lub występki ścigany z oskarżenia publicznego lub z oskarżenia prywatnego, zgodnie z Kodeksem karnym skarbowym – jest to przestępstwo skarbowe.

Dane o przestępstwach stwierdzonych od 2014 r. nie obejmują czynów karalnych popełnionych przez nieletnich. Zgodnie z obowiązującą metodologią, stwierdzenie popełnienia czynów karalnych przez nieletnich dokonywane jest w postępowaniu sądowym po uprzednim przekazaniu przez Policję akt w sprawach nieletnich do sądu rodzinnego.

Informacje o przestępstwach stwierdzonych pobrano z Krajowego Systemu Informacji Policji.

4. **Wskaźnik wykrywalności sprawców przestępstw** jest to stosunek liczby przestępstw wykrytych w danym roku (łącznie z wykrytymi po podjęciu z umorzenia) do liczby przestępstw stwierdzonych w danym roku, powiększonej o liczbę przestępstw stwierdzonych w podjętych postępowaniach, a umorzonych w latach poprzednich z powodu niewykrycia sprawców.

General notes

1. The chapter presents data concerning the activity of the State Fire Service and the Police.

2. Data concerning ascertained crimes are given according to the classification of the Criminal Code of 1997, valid since 1 Sep 1998 (the law dated 6 Jun 1997, uniform text Journal of Laws 2018 item 1600, with later amendments), the Penal Fiscal Code valid since 17 Oct 1999 (the law dated 10 Sep 1999, uniform text Journal of Laws 2018 item 1958) or other specific laws.

3. An **ascertained crime** is an event, which after the completion of preparatory proceedings was confirmed as a crime. In connection with the Criminal Code of 1997, crime is a felony or misdemeanour prosecuted upon by public accusation or private accusation, in connection with the Penal Fiscal Code – is a fiscal offence.

Data regarding ascertained crimes since 2014 do not include punishable acts committed by juveniles. In accordance with the existing methodology, the specification of the number of juveniles committing punishable acts takes place during court proceedings after the Police provides records in juvenile cases to the family court.

Information regarding ascertained crimes were extracted from the National Police Information System (KSIP).

4. The **rate of detectability of delinquents** is the relation of the number of detected crimes in a given year (including those detected after resumption following discontinuance) to the total number of crimes ascertained in a given year, plus the number of crimes recorded in commenced proceeding and discontinued in previous years due to undetected delinquents.

TABL. 1 (14). ZAREJESTROWANA DZIAŁALNOŚĆ PAŃSTWOWEJ STRAŻY POŻARNEJ W 2017 R.
REGISTERED ACTIVITY OF THE STATE FIRE SERVICE IN 2017

WYSZCZEGÓLNIENIE SPECIFICATION	Liczba zdarzeń Number of events			Obiekty mieszkalne dotknięte pożarami Burnt residential buildings	Wypadki z ludźmi ^a Casualties ^a				Ratownicy biorący udział w pożarach Rescue personnel taking part in fires
	pożary fires	miejscowe zagrożenia ^b local threats ^b	wyjazdy do fałszywych alarmów false alarms		ogółem grand total		w tym przy pożarach of which during fires		
					ogółem grand total	w tym ratownicy of which rescue personnel	razem total	w tym ratownicy of which rescue personnel	
WOJEWÓDZTWO .. VOIVODSHIP	2885	7992	768	1250	2235	32	172	18	29725
Podregion (Subregion) białostocki	1176	2181	361	536	744	13	79	9	12729
Powiaty: Powiats:									
białostocki	459	792	92	214	357	6	41	3	5767
sokólski	212	482	18	99	136	1	10	1	2423
Miasto na prawach powiatu: City with powiat status:									
Białystok	505	907	251	223	251	6	28	5	4539
Podregion (Subregion) łomżyński	991	3365	140	394	876	12	65	8	10088
Powiaty: Powiats:									
bielski	137	396	18	60	121	1	4	–	1339
hajnowski	181	418	19	71	82	3	14	3	1803
kolneński	93	411	13	42	85	2	8	1	973
łomżyński	141	416	14	53	129	3	4	2	1557
siemiatycki	133	496	17	54	96	1	4	–	1367
wysokomazowiecki	109	531	13	41	138	1	7	1	1436
zambrowski	90	388	14	38	161	1	17	1	800
Miasto na prawach powiatu: City with powiat status:									
Łomża	107	309	32	35	64	–	7	–	813
Podregion (Subregion) suwalski	718	2446	267	320	615	7	28	1	6908
Powiaty: Powiats:									
augustowski	162	506	73	79	125	1	2	–	1888
grajewski	110	619	33	38	145	2	6	1	998
moniecki	99	254	11	52	71	1	9	–	1144
sejneński	57	247	11	40	40	2	1	–	554
suwalski	116	400	17	68	135	1	4	–	1207
Miasto na prawach powiatu: City with powiat status:									
Suwałki	174	420	122	43	99	–	6	–	1117

a Dane dotyczą liczby osób poszkodowanych podczas zdarzeń. b Katastrofy naturalne, awarie techniczne, wypadki w komunikacji i inne zagrożenia życia i mienia.

Źródło: dane Komendy Wojewódzkiej Państwowej Straży Pożarnej w Białymstoku.

a Data concern number of fatalities, injured and burnt victims in accidents. b Natural catastrophes, technical failures, transportation accidents and other threats to life and property.

Source: data of the Voivodship Headquarters of the State Fire Service in Białystok.

TABL. 2 (15). **PRZESTĘPSTWA STWIERDZONE PRZEZ POLICJĘ W ZAKOŃCZONYCH POSTĘPOWANIACH PRZYGOTOWAWCZYCH^a W 2017 R.**
 ASCERTAINED CRIMES BY THE POLICE IN COMPLETED PREPARATORY PROCEEDINGS^a IN 2017

WYSZCZEGÓLNIENIE SPECIFICATION	Ogółem Grand total	W tym przestępstwa Of which crimes			Z liczby ogółem przestępstwa Of grand total crimes		
		o charakterze kryminalnym criminal	o charakterze gospodarczym economic	drogowe traffic	przeciwko życiu i zdrowiu against life and health	przeciwko mieniu against property	
						razem total	w tym kradzież samochodu i poprzez włamanie of which automobile theft and by burglary
WOJEWÓDZTWO VOIVODSHIP	16460	9722	3624	2369	690	7837	114
Podregion (Subregion) białostocki	7060	4740	1143	872	309	3646	58
Powiaty: Powiats:							
białostocki	1514	951	216	269	74	714	12
sokólski	938	561	134	195	33	378	3
Miasto na prawach powiatu: City with powiat status:							
Białystok	4608	3228	793	408	202	2554	43
Podregion (Subregion) łomżyński	5977	2867	1944	917	207	2716	36
Powiaty: Powiats:							
bielski	755	447	143	131	28	266	2
hajnowski	799	385	289	99	30	242	3
kolneński	375	176	87	93	28	153	2
łomżyński	408	209	47	121	16	126	2
siemiatycki	482	257	74	120	33	138	1
wysokomazowiecki	561	308	59	156	23	163	2
zambrowski	557	330	87	109	17	225	5
Miasto na prawach powiatu: City with powiat status:							
Łomża	2040	755	1158	88	32	1403	19
Podregion (Subregion) suwalski	3423	2115	537	580	174	1475	20
Powiaty: Powiats:							
augustowski	808	483	136	145	34	360	4
grajewski	399	221	67	89	16	161	–
moniecki	358	199	37	88	18	114	–
sejneński	310	204	28	65	10	114	5
suwalski	360	208	41	84	14	127	5
Miasto na prawach powiatu: City with powiat status:							
Suwałki	1188	800	228	109	82	599	6

a Dane nie obejmują czynów karalnych popełnionych przez nieletnich.

Źródło: dane Komendy Głównej Policji.

a Data do not include punishable acts committed by juveniles.

Source: data of the National Police Headquarters.

TABL. 3 (16). WSKAŹNIKI WYKRYWALNOŚCI SPRAWCÓW PRZESTĘPSTW STWIERDZONYCH PRZEZ POLICJĘ^a W 2017 R.RATES OF DETECTABILITY OF DELINQUENTS IN ASCERTAINED CRIMES BY THE POLICE^a IN 2017

WYSZCZEGÓLNIENIE SPECIFICATION	Ogółem Total	W tym przestępstwa Of which crimes		
		o charakterze kryminalnym criminal	o charakterze gospodarczym economic	drogowe traffic
		w %	in %	
WOJEWÓDZTWO VOIVODSHIP	73,5	60,8	87,0	99,1
Podregion (Subregion) białostocki	66,5	56,5	78,2	98,5
Powiaty: Powiats:				
białostocki	70,0	59,1	75,6	99,6
sokólski	75,9	63,2	89,0	99,0
Miasto na prawach powiatu: City with powiat status:				
Białystok	63,4	54,6	77,1	97,5
Podregion (Subregion) łomżyński	81,6	66,5	93,6	99,7
Powiaty: Powiats:				
bielski	76,5	64,8	86,9	99,2
hajnowski	79,1	60,3	96,2	100,0
kolneński	83,4	70,6	90,8	100,0
łomżyński	79,1	64,2	78,7	100,0
siemiatycki	85,1	77,8	81,6	100,0
wysokomazowiecki	80,3	71,1	71,2	99,4
zambrowski	73,7	58,6	89,8	100,0
Miasto na prawach powiatu: City with powiat status:				
Łomża	86,3	68,2	96,8	98,9
Podregion (Subregion) suwalski	73,7	62,7	81,7	99,1
Powiaty: Powiats:				
augustowski	67,7	52,0	81,6	98,6
grajewski	73,8	61,7	71,6	100,0
moniecki	78,2	67,8	64,9	100,0
sejneński	79,2	70,4	93,1	98,5
suwalski	75,8	61,9	88,1	97,6
Miasto na prawach powiatu: City with powiat status:				
Suwałki	74,4	66,3	84,7	100,0

a Dane nie obejmują czynów karalnych popełnionych przez nieletnich.

Ź r ó d ł o: dane Komendy Głównej Policji.

a Data do not include punishable acts committed by juveniles.

S o u r c e: data of the National Police Headquarters.

DZIAŁ IV LUDNOŚĆ

CHAPTER IV POPULATION

Uwagi ogólne

1. Tablice działu opracowano na podstawie:

1) bilansów stanu i struktury ludności na terenie gminy. Bilanse ludności sporządzane są dla okresów międzyspisywowych w oparciu o wyniki ostatniego spisu powszechnego, przy uwzględnieniu:

a) zmian w danym okresie spowodowanych ruchem naturalnym (urodzenia, zgonu) i migracjami ludności (zameldowania i wymeldowania z innych gmin i z zagranicy na pobyt stały oraz czasowy), a także przesunięciami adresowymi ludności z tytułu zmian administracyjnych,

b) różnicy między liczbą osób zameldowanych na pobyt czasowy ponad 3 miesiące na terenie gminy, a liczbą osób czasowo nieobecnych, (zameldowania i wymeldowania na pobyt czasowy z/do innych gmin);

2) rejestrów Ministerstwa Cyfryzacji – o migracjach wewnętrznych i zagranicznych ludności na pobyt stały oraz czasowy (od 2006 r. źródłem tych danych jest rejestr PESEL – Powszechny Elektroniczny System Ewidencji Ludności);

3) sprawozdawczości urzędów stanu cywilnego – o zarejestrowanych małżeństwach, urodzeniach i zgonach;

4) sprawozdawczości sądów okręgowych – o prawomocnie orzeczonych rozwodach i separacjach.

2. Dane o ludności, a także współczynniki demograficzne oraz przeliczenia na 1 mieszkańca (1000 ludności itp.) opracowano przy przyjęciu liczby ludności zbilansowanej w oparciu o wyniki Narodowego Spisu Powszechnego Ludności i Mieszkań 2011.

3. Przez **ludność w wieku produkcyjnym** rozumie się ludność w wieku zdolności do pracy. Dla mężczyzn przyjęto wiek 18–64 lata, dla kobiet – 18–59 lat. Wśród ludności w wieku produkcyjnym wyróżnia się **ludność w wieku mobilnym**, tj. w wieku 18–44 lata i **niemobilnym**, tj. mężczyźni – 45–64 lata, kobiety – 45–59 lat. Przez **ludność w wieku nieprodukcyjnym** rozumie się **ludność w wieku przedprodukcyjnym**, tj. do 17 lat oraz **ludność w wieku poprodukcyjnym**, tj. mężczyźni – 65 lat i więcej, kobiety – 60 lat i więcej.

4. Dane o **ruchu naturalnym ludności** w podziale terytorialnym opracowano w następujący sposób:

General notes

1. Chapter tables were compiled on the basis of:

1) the balances of the size and structure of the population in the gmina. Population balances are compiled for periods between censuses on the basis of the last census, taking into account:

a) changes in a given period connected with vital statistics (births, deaths) and migration of the population (registering and cancelling registration for permanent residence from other gminas and from abroad) as well as address changes of the population due to changes in the administrative division,

b) difference between the number of people registered for temporary residence for a period of more than 3 months in a gmina and the number of people temporarily absent (registering and cancelling registration for temporary stay from/to other gminas);

2) the registers of the Ministry of Digital Affairs – on internal and international migration of population for permanent and temporary residence (since 2006 the source of these data is PESEL register – Common Electronic System of Population Register);

3) documentation of Civil Status Offices regarding registered marriages, births and deaths;

4) documentation of regional courts regarding legally valid decisions in actions for divorce and separation.

2. Data on population as well as demographic rates and indicators per capita (per 1000 population etc.) were prepared assuming the number of population balanced on the basis of results of the National Population and Housing Census 2011.

3. **Working age population** refers to males aged 18–64 and females aged 18–59. In this category the age groups of **mobility** (i.e. 18–44) and **nonmobility** (i.e. 45–64 for males and 45–59 for females) are distinguished. **Non-working age population** is defined as **pre-working age population**, i.e. up to the age of 17 and **post-working age population**, i.e. 65 and more for males and 60 and more for females.

4. Data regarding the **vital statistics** according to territorial division were compiled as follows:

- małżeństwa – według miejsca zameldowania na pobyt stały męża przed ślubem (w przypadku gdy mąż przed ślubem mieszkał za granicą przyjmuje się miejsce zameldowania żony przed ślubem),
- separacje – według miejsca zamieszkania osoby wnoszącej powództwo (w przypadku gdy osoba wnosząca powództwo mieszka za granicą przyjmuje się miejsce zamieszkania współmałżonka; w przypadku zgodnego wniosku stron przyjmuje się miejsce zamieszkania męża),
- rozwody – według miejsca zamieszkania osoby wnoszącej powództwo (w przypadku gdy osoba wnosząca powództwo mieszka za granicą przyjmuje się miejsce zamieszkania współmałżonka),
- urodzenia – według miejsca zameldowania na pobyt stały matki noworodka,
- zgony – według miejsca zameldowania na pobyt stały osoby zmarłej.

Dane o **małżeństwach** uwzględniają związki małżeńskie zawarte w formie przewidzianej prawem w urzędach stanu cywilnego. Na mocy ustawy z dnia 24 VII 1998 r. (Dz. U. Nr 117, poz. 757) w urzędach stanu cywilnego rejestrowane są także małżeństwa podlegające prawu wewnętrznemu kościoła lub związku wyznaniowego zawarte w obecności duchownego. Małżeństwo zawarte w tej formie podlega prawu polskiemu i pociąga za sobą takie same skutki cywilnoprawne, jak małżeństwo zawarte przed kierownikiem urzędu.

Małżeństwa wyznaniowe mogą być zawierane jedynie w dziesięciu kościołach i związku wyznaniowym: Kościół Katolicki, Polski Autokefaliczny Kościół Prawosławny, Kościół Ewangelicko-Augsburski, Kościół Ewangelicko-Reformowany, Kościół Ewangelicko-Metodystyczny, Kościół Chrześcijan Baptystów, Kościół Adwentystów Dnia Siódmego, Kościół Polskokatolicki, Kościół Starokatolicki Mariawitów, Kościół Zielonoświątkowy, Związek Gmin Wyznaniowych Żydowskich.

Przyrost naturalny ludności stanowi różnicę między liczbą urodzeń żywych i zgonów w danym okresie.

Przez **niemowlęta** rozumie się dzieci w wieku poniżej 1 roku.

Informacje o urodzeniach i zgonach (w tym zgonach niemowląt) prezentowane są według kryteriów definicji urodzenia i zgonu noworodka rekomendowanej przez Światową Organizację Zdrowia.

5. Dane o migracjach wewnętrznych ludności opracowano na podstawie informacji ewidencyjnych gmin o zameldowaniach osób na pobyt stały. Informacje te nie uwzględniają zmian adresu w obrębie tej samej gminy (miasta), z wyjątkiem gmin miejsko-wiejskich, dla których został zachowany podział na tereny miejskie i wiejskie.

6. Dane o migracjach zagranicznych ludności opracowano na podstawie informacji ewidencyjnych gmin o zameldowaniu osób przyjeżdżających

- marriages – according to the husband's place of permanent residence before the marriage (in case when the husband lived abroad before the marriage, the wife's place of residence before the marriage is used),
- separations – according to the plaintiff's place of residence (in case when the person filling petition resides abroad, the spouse's place of residence is used; in case of the unanimous petition of both persons, the husband's place of residence is used),
- divorces – according to the plaintiff's place of residence (in case when the person filling petition resides abroad, the spouse's place of residence is used),
- births – according to the mother's place of permanent residence,
- deaths – according to the deceased's place of permanent residence.

The data on **marriages** refers to marriages contracted according to lawful rules at the civil status offices. On the basis of the Law dated 24 Jul 1998 (Journal of Laws, No. 117, item 757) in the local civil status offices in Poland are registered all marriages, including those based on the internal law of the Churches or the Religious Associations. Marriages contracted (on the basis of canon law marriages) subordinate the civil Polish laws include due to the same civil and law consequences as marriages contracted in the local civil status offices.

The religious marriages may be contracted in the Churches and Religious Associations: Kościół Katolicki, Polski Autokefaliczny Kościół Prawosławny, Kościół Ewangelicko-Augsburski, Kościół Ewangelicko-Reformowany, Kościół Ewangelicko-Metodystyczny, Kościół Chrześcijan Baptystów, Kościół Adwentystów Dnia Siódmego, Kościół Polskokatolicki, Kościół Starokatolicki Mariawitów, Kościół Zielonoświątkowy, Związek Gmin Wyznaniowych Żydowskich.

Natural increase of the population accounts for the difference between the number of live births and deaths in a given period.

Infant is a child under the age of 1.

Information on births and deaths (including infant deaths) is presented according to criteria of the definition of infant births and deaths recommended by the World Health Organization (WHO).

5. Data regarding internal migration of the population were compiled on the basis of gmina documentation regarding the registration of people for permanent residence. This information does not include changes of address within the same gmina (town), with the exception of urban-rural gminas for which the division into urban and rural areas has been kept.

6. Data regarding international migration of the population were compiled on the basis of gmina documentation regarding the registration of people arriving to Poland for permanent residence

do Polski na pobyt stały (imigracja) oraz o wymeldowaniach osób wyjeżdżających z Polski za granicę na stałe (emigracja).

7. Napływ ludności obejmuje zameldowania na pobyt stały, odpływ – wymeldowania ze stałego miejsca zamieszkania.

8. Współczynniki dotyczące ruchu naturalnego i migracji ludności w podziale terytorialnym obliczono jako iloraz liczby faktów określonego rodzaju i liczby ludności według stanu w dniu 30 VI.

9. **Prognoza ludności do 2050 r.** została opracowana w 2014 r. na podstawie stanu wyjściowego ludności z dnia 31 XII 2013 r. oraz założeń dotyczących tendencji w dzietności, umieralności i migracjach zagranicznych.

Prognoza dla powiatów i miast na prawach powiatu jest spójna z prognozą dla województwa na lata 2014–2050. Wyniki dla województwa są zbieżne z sumą stanów ludności w poszczególnych powiatach w województwie, a niewielkie różnice wynikają z zaokrąglenia.

Prognoza ludności gmin na lata 2017–2030 została opracowana w oparciu o długoterminowe założenia „Prognozy ludności Polski na lata 2014–2050” oraz „Prognozy dla powiatów i miast na prawach powiatu na lata 2014–2050”. Rozbieżności między rzeczywistymi a prognozowanymi wielkościami obserwowane w ciągu kolejnych lat wymagały dokonania korekty danych wejściowych i aktualizacji założeń na poziomie kraju. W związku z powyższym, wyniki prognozy dla gmin po zagregowaniu nie są w pełni spójne z opublikowanymi wynikami prognoz ludności dla jednostek wyższego poziomu. Prognoza ludności gmin do 2030 r. jako punkt wyjścia przyjmuje stan ludności w dniu 31 XII 2016 r. w obowiązującym wówczas podziale administracyjnym. Ze względu na dużą zmienność współczynników demograficznych w czasie w poszczególnych gminach, skrócono horyzont prognozy. Ostatnim rokiem prognozy ludności gmin jest rok 2030.

(immigration) as well as regarding cancelled registration of people leaving Poland for permanent residence abroad (emigration).

7. The inflow of the population includes registrations of arrival for permanent residence, outflow – registrations of departure from permanent residence.

8. Rates concerning vital statistics and migration of the population according to territorial division were calculated as the ratio of the number of defined events to the number of population as of 30 Jun.

9. **Population projection until 2050** was calculated in 2014 on the basis of population number and structure as of 31 Dec 2013 as well as assumption concerning fertility, mortality and international migration.

Projection for powiats and cities with powiat status is consistent with projection for the voivodship for the years 2014–2050. Results for the voivodship are in line with the sum of population sizes in respective powiats of the voivodship, and slight differences result from mathematical roundings.

Population projection for gminas for the years 2017–2030 was calculated on the basis of long-term assumptions by “Population Projection 2014–2050” as well as “Projection for powiats and cities with powiat status 2014–2050”. Discrepancies between real and forecasted values observed over the next years required adjustments of input data and country-specific update of assumptions. Due to the above, the results of the projection for gminas after aggregation are not fully consistent with the published results of population projections for higher-level units. The population projections for gminas up to 2030 as a starting point assumes the state of the population as of 31 Dec 2016 in the obligatory administrative division. Due to the high variability of demographic factors over time in individual gminas, the horizon of the projection has been shortened. The last year of the population projection for gminas is 2030.

TABL. 1 (17). **POWIERZCHNIA I LUDNOŚĆ W 2017 R.**

Stan w dniu 31 XII
AREA AND POPULATION IN 2017
As of 31 Dec

Lp.	WYSZCZEGÓLNIENIE SPECIFICATION	Powierz- chnia ogólna w km ² Total area in km ²	ogółem grand total	mężczyźni males	kobiety females	przedprodukcyjnym pre-working	
						razem total	w tym kobiety of which females
2	miasta urban areas	925	719151	342168	376983	123445	60314
3	wieś rural areas	19262	465397	235238	230159	82574	39897
4	PODREGION (SUBREGION) BIAŁOSTOCKI	5132	512478	245670	266808	89362	43633
5	Powiat białostocki	2975	147002	72481	74521	26444	12957
	Gminy miejsko-wiejskie: Urban-rural gminas:						
6	Choroszcz	164	14967	7502	7465	2750	1322
7	w tym miasto	17	5834	2908	2926	988	488
	of which city						
8	Czarna Białostocka	206	11490	5589	5901	1920	959
9	w tym miasto	14	9402	4528	4874	1543	776
	of which city						
10	Łapy	128	22072	10766	11306	3465	1688
11	w tym miasto	12	15689	7615	8074	2432	1165
	of which city						
12	Michałowice	409	6704	3340	3364	938	460
13	w tym miasto	2	3073	1497	1576	462	223
	of which city						
14	Supraśl	189	15009	7252	7757	2859	1490
15	w tym miasto	6	4621	2185	2436	781	423
	of which city						
16	Surzów	77	1984	995	989	356	172
17	w tym miasto	34	992	495	497	189	94
	of which city						
18	Tykocin	207	6271	3072	3199	1084	539
19	w tym miasto	29	1980	947	1033	340	168
	of which city						
20	Wasilków	127	16370	7951	8419	3365	1631
21	w tym miasto	28	11074	5329	5745	2222	1086
	of which city						
22	Zabłudów	340	9239	4650	4589	1678	815
23	w tym miasto	14	2476	1205	1271	426	201
	of which city						
	Gminy wiejskie: Rural gminas:						
24	Dobrzyniewo Duże	161	9141	4540	4601	1804	876
25	Gródek	429	5278	2563	2715	779	359
26	Juchnowiec Kościelny	171	16058	7984	8074	3229	1566
27	Poświętne	115	3459	1751	1708	600	292
28	Turoń Kościelna	140	6196	3108	3088	1210	564
29	Zawady	112	2764	1418	1346	407	224

Ludność Population								No.
z ogółem – w wieku of grand total – aged					na 1 km ² per 1 km ²	na 100 mężczyzn przypada kobiet females per 100 males	w wieku nie- produkcyjnym na 100 osób w wieku pro- dukcyjnym in non-work- ing age per 100 persons at working age	
produkcyjnym working			poprodukcyjnym post-working					
razem total	w tym kobiety of which females	z razem w wieku mobilnym of total at mobility age	razem total	w tym kobiety of which females				
736693	342800	458571	241836	164131	59	105	61	1
450964	216014	280723	144742	100655	777	110	59	2
285729	126786	177848	97094	63476	24	98	63	3
318930	151210	200571	104186	71965	100	109	61	4
92222	42471	57346	28336	19093	49	103	59	5
9495	4315	5945	2722	1828	91	100	58	6
3645	1640	2283	1201	798	347	101	60	7
7168	3301	4494	2402	1641	56	106	60	8
5907	2750	3703	1952	1348	658	108	59	9
13734	6323	8438	4873	3295	173	105	61	10
9788	4537	6045	3469	2372	1292	106	60	11
3939	1672	2292	1827	1232	16	101	70	12
1932	879	1202	679	474	1429	105	59	13
9591	4536	5844	2559	1731	80	107	56	14
2861	1348	1714	979	665	812	111	62	15
1193	541	764	435	276	26	99	66	16
611	280	402	192	123	29	100	62	17
3891	1783	2453	1296	877	30	104	61	18
1250	583	796	390	282	68	109	58	19
10385	4996	6742	2620	1792	129	106	58	20
7061	3401	4627	1791	1258	392	108	57	21
5709	2530	3529	1852	1244	27	99	62	22
1636	778	1027	414	292	173	105	51	23
5786	2685	3646	1551	1040	57	101	58	24
3090	1382	1862	1409	974	12	106	71	25
10438	4911	6519	2391	1597	93	101	54	26
2117	935	1316	742	481	30	98	63	27
3906	1805	2400	1080	719	44	99	59	28
1780	756	1102	577	366	25	95	55	29

TABL. 1 (17). **POWIERZCHNIA I LUDNOŚĆ W 2017 R. (cd.)**

Stan w dniu 31 XII

AREA AND POPULATION IN 2017 (cont.)

As of 31 Dec

Lp.	WYSZCZEGÓLNIENIE SPECIFICATION	Powierz- chnia ogólna w km ² Total area in km ²	ogółem grand total	mężczyźni males	kobiety females	przedprodukcyjnym pre-working	
						razem total	w tym kobiety of which females
	Gminy miejsko-wiejskie: Urban-rural gminas:						
2	Dąbrowa Białostocka	264	11659	5754	5905	1755	865
3	w tym miasto	23	5632	2704	2928	768	373
	of which city						
4	Krynki	166	3127	1513	1614	434	221
5	w tym miasto	4	2424	1155	1269	340	173
	of which city						
6	Sokółka	314	25765	12633	13132	4378	2151
7	w tym miasto	19	18331	8857	9474	3028	1486
	of which city						
8	Suchowola	256	6945	3431	3514	1139	567
9	w tym miasto	26	2196	1071	1125	326	164
	of which city						
	Gminy wiejskie: Rural gminas:						
10	Janów	208	4170	2072	2098	691	359
11	Korycin	117	3256	1650	1606	585	272
12	Kuźnica	133	4054	2057	1997	653	306
13	Nowy Dwór	121	2700	1359	1341	431	205
14	Sidra	174	3542	1792	1750	543	242
15	Szudziałowo	302	2970	1477	1493	466	254
	Miasto na prawach powiatu: City with powiat status:						
16	Białystok	102	297288	139451	157837	51843	25234
17	PODREGION (SUBREGION) ŁÓMŻYŃSKI	8818	398830	197174	201656	68075	33068
18	Powiat bielski	1385	55427	27416	28011	8900	4308
	Gminy miejskie: Urban gminas:						
19	Bielsk Podlaski	27	25611	12301	13310	4111	2010
20	Brańsk	32	3785	1901	1884	673	337
	Gminy wiejskie: Rural gminas:						
21	Bielsk Podlaski	431	6732	3400	3332	994	492
22	Bocki	232	4363	2241	2122	670	307
23	Brańsk	227	5837	3024	2813	980	460
24	Orla	160	2770	1331	1439	370	181
25	Rudka	70	1895	969	926	340	160
26	Wyszki	206	4434	2249	2185	762	361
27	Powiat hajnowski	1624	43745	21202	22543	6204	3043
	Gmina miejska: Urban gmina:						
28	Hajnówka	21	20919	9924	10995	3215	1583
	Gmina miejsko-wiejska: Urban-rural gmina:						
29	Kleszczele	143	2561	1272	1289	324	154
30	w tym miasto	47	1297	636	661	174	80
	of which city						

Ludność Population									No.
z ogółem – w wieku of grand total – aged					na 1 km ² per 1 km ²	na 100 mężczyzn przypada kobiet females per 100 males	w wieku nie- produkcyjnym na 100 osób w wieku pro- dukcyjnym in non-work- ing age per 100 persons at working age		
produkcyjnym working			poprodukcyjnym post-working						
razem total	w tym kobiety of which females	z razem w wieku mobilnym of total at mobility age	razem total	w tym kobiety of which females					
42297	18896	25835	14816	10112	33	102	61	1	
7319	3246	4376	2585	1794	44	103	59	2	
3548	1626	2141	1316	929	249	108	59	3	
1895	855	1183	798	538	19	107	65	4	
1499	704	943	585	392	633	110	62	5	
16157	7415	10008	5230	3566	82	104	59	6	
11532	5395	7147	3771	2593	986	107	59	7	
4251	1897	2549	1555	1050	27	102	63	8	
1368	601	808	502	360	85	105	61	9	
2563	1122	1592	916	617	20	101	63	10	
2027	903	1251	644	431	28	97	61	11	
2496	1074	1538	905	617	30	97	62	12	
1657	716	1028	612	420	22	99	63	13	
2182	945	1310	817	563	20	98	62	14	
1750	723	1000	754	516	10	101	70	15	
184411	89843	117390	61034	42760	2911	113	61	16	
245735	111907	151006	85020	56681	45	102	62	17	
32897	14791	19857	13630	8912	40	102	68	18	
16154	7668	9529	5346	3632	948	108	59	19	
2353	1052	1457	759	495	117	99	61	20	
3518	1441	2111	2220	1399	16	98	91	21	
2448	1040	1482	1245	775	19	95	78	22	
3475	1481	2203	1382	872	26	93	68	23	
1298	530	768	1102	728	17	108	113	24	
1118	483	689	437	283	27	96	69	25	
2533	1096	1618	1139	728	22	97	75	26	
25530	11385	14836	12011	8115	27	106	71	27	
12659	5916	7466	5045	3496	983	111	65	28	
1403	583	788	834	552	18	101	83	29	
784	349	440	339	232	28	104	65	30	

TABL. 1 (17). **POWIERZCHNIA I LUDNOŚĆ W 2017 R. (cd.)**
Stan w dniu 31 XII
AREA AND POPULATION IN 2017 (cont.)
As of 31 Dec

Lp.	WYSZCZEGÓLNIENIE SPECIFICATION	Powierz- chnia ogólna w km ² Total area in km ²	ogółem grand total	mężczyźni males	kobiety females	przedprodukcyjnym pre-working	
						razem total	w tym kobiety of which females
Gminy wiejskie: Rural gminas:							
1	Białowieża	203	2253	1118	1135	335	143
2	Czeremcha	97	3223	1539	1684	420	210
3	Czyże	135	2034	994	1040	239	126
4	Dubicze Cerkiewne	151	1567	769	798	169	79
5	Hajnówka	293	3911	1959	1952	564	277
6	Narew	242	3567	1734	1833	461	242
7	Narewka	339	3710	1893	1817	477	229
8	Powiat kolneński	940	38748	19413	19335	7052	3402
Gmina miejska: Urban gmina:							
9	Kolno	25	10372	5073	5299	1632	779
Gmina miejsko-wiejska: Urban-rural gmina:							
10	Stawiski	166	6213	3112	3101	1072	516
11	w tym miasto	13	2229	1094	1135	345	154
of which city							
Gminy wiejskie: Rural gminas:							
12	Grabowo	129	3536	1755	1781	641	317
13	Kolno	281	8634	4331	4303	1757	876
14	Mały Płock	140	4854	2457	2397	830	398
15	Turośl	199	5139	2685	2454	1120	516
16	Powiat łomżyński	1355	51084	25856	25228	9566	4565
Gminy miejsko-wiejskie: Urban-rural gminas:							
17	Jedwabne	159	5355	2702	2653	940	449
18	w tym miasto	4	1624	802	822	307	151
of which city							
19	Nowogród	101	4062	1996	2066	759	385
20	w tym miasto	21	2173	1057	1116	419	212
of which city							
Gminy wiejskie: Rural gminas:							
21	Łomża	207	10938	5551	5387	2111	996
22	Miastkowo	115	4257	2160	2097	899	433
23	Piątnica	220	10689	5462	5227	2024	932
24	Przytuły	71	2148	1077	1071	383	200
25	Śniadowo	163	5364	2721	2643	1019	493
26	Wizna	133	4098	2049	2049	711	347
27	Zbójna	186	4173	2138	2035	720	330

Ludność Population								No.
z ogółem – w wieku of grand total – aged					na 1 km ² per 1 km ²	na 100 mężczyzn przypada kobiet females per 100 males	w wieku nie- produkcyjnym na 100 osób w wieku pro- dukcyjnym in non-work- ing age per 100 persons at working age	
produkcyjnym working			poprodukcyjnym post-working					
razem total	w tym kobiety of which females	z razem w wieku mobilnym of total at mobility age	razem total	w tym kobiety of which females				
1272	562	736	646	430	11	102	77	1
1889	841	1066	914	633	33	109	71	2
1023	413	593	772	501	15	105	99	3
760	317	421	638	402	10	104	106	4
2334	997	1371	1013	678	13	100	68	5
1992	847	1143	1114	744	15	106	79	6
2198	909	1252	1035	679	11	96	69	7
24717	11283	15594	6979	4650	41	100	57	8
6851	3216	4126	1889	1304	414	104	51	9
3930	1803	2517	1211	782	38	100	58	10
1466	693	896	418	288	168	104	52	11
2245	1039	1409	650	425	27	101	58	12
5369	2428	3477	1508	999	31	99	61	13
3113	1407	1937	911	592	35	98	56	14
3209	1390	2128	810	548	26	91	60	15
32303	14538	20374	9215	6125	38	98	58	16
3385	1517	2134	1030	687	34	98	58	17
1065	509	675	252	162	358	102	52	18
2551	1185	1641	752	496	40	104	59	19
1389	659	896	365	245	106	106	56	20
7044	3191	4406	1783	1200	53	97	55	21
2684	1204	1769	674	460	37	97	59	22
6768	3054	4255	1897	1241	49	96	58	23
1377	628	849	388	243	30	99	56	24
3271	1451	2056	1074	699	33	97	64	25
2555	1134	1624	832	568	31	100	60	26
2668	1174	1640	785	531	22	95	56	27

TABL. 1 (17). **POWIERZCHNIA I LUDNOŚĆ W 2017 R. (cd.)**
 Stan w dniu 31 XII
 AREA AND POPULATION IN 2017 (cont.)
 As of 31 Dec

Lp.	WYSZCZEGÓLNIENIE SPECIFICATION	Powierz- chnia ogólna w km ² Total area in km ²					przedprodukcyjnym pre-working	
			ogółem grand total	mężczyźni males	kobiety females	razem total	w tym kobiety of which females	
1	Powiat siemiatycki	1459	45191	22245	22946	6896	3352	
	Gmina miejska: Urban gmina:							
2	Siemiatycze	36	14590	6938	7652	2275	1127	
	Gmina miejsko-wiejska: Urban-rural gmina:							
3	Drohiczyn	208	6377	3168	3209	1006	501	
4	w tym miasto	16	2011	964	1047	254	123	
	of which city							
	Gminy wiejskie: Rural gminas:							
5	Dziadkowice	116	2805	1442	1363	437	199	
6	Grodzisk	203	4285	2210	2075	694	331	
7	Mielnik	196	2408	1158	1250	307	149	
8	Milejczyce	151	1809	848	961	235	122	
9	Nurzec-Stacja	215	3932	1959	1973	510	244	
10	Perlejewo	107	2866	1444	1422	464	208	
11	Siemiatycze	227	6119	3078	3041	968	471	
12	Powiat wysokomazowiecki ...	1289	57516	29074	28442	10441	5062	
	Gmina miejska: Urban gmina:							
13	Wysokie Mazowieckie	15	9390	4485	4905	1777	879	
	Gminy miejsko-wiejskie: Urban-rural gminas:							
14	Ciechanowiec	201	8719	4456	4263	1333	657	
15	w tym miasto	20	4655	2323	2332	723	347	
	of which city							
16	Czyżew	130	6431	3252	3179	1236	588	
17	w tym miasto	5	2640	1302	1338	487	231	
	of which city							
18	Szepietowo	152	7028	3592	3436	1291	600	
19	w tym miasto	2	2209	1140	1069	393	159	
	of which city							
	Gminy wiejskie: Rural gminas:							
20	Klukowo	124	4451	2316	2135	811	362	
21	Kobylin-Borzymy	119	3271	1699	1572	544	270	
22	Kulesze Kościelne	115	3119	1584	1535	598	307	
23	Nowe Piekuty	110	3930	2013	1917	732	362	
24	Sokoły	156	5761	2891	2870	1046	516	
25	Wysokie Mazowieckie	167	5416	2786	2630	1073	521	
26	Powiat zambrowski	733	44027	21838	22189	7996	3869	
	Gmina miejska: Urban gmina:							
27	Zambrów	19	22173	10647	11526	3741	1868	

Ludność Population								
z ogółem – w wieku of grand total – aged					na 1 km ² per 1 km ²	na 100 mężczyzn przypada kobiet females per 100 males	w wieku nie- produkcyjnym na 100 osób w wieku produkcyjnym in non-work- ing age per 100 persons at working age	No.
produkcyjnym working			poprodukcyjnym post-working					
razem total	w tym kobiety of which females	z razem w wieku mobilnym of total at mobility age	razem total	w tym kobiety of which females				
27767	12631	16733	10528	6963	31	103	63	1
9377	4453	5556	2938	2072	402	110	56	2
3852	1750	2343	1519	958	31	101	66	3
1266	590	731	491	334	128	109	59	4
1756	767	1105	612	397	24	95	60	5
2573	1124	1589	1018	620	21	94	67	6
1405	642	800	696	459	12	108	71	7
1005	456	592	569	383	12	113	80	8
2293	980	1357	1129	749	18	101	71	9
1752	810	1072	650	404	27	98	64	10
3754	1649	2319	1397	921	27	99	63	11
35126	15644	22009	11949	7736	45	98	64	12
5815	2767	3649	1798	1259	616	109	61	13
5515	2417	3308	1871	1189	43	96	58	14
2976	1363	1768	956	622	238	100	56	15
3885	1752	2451	1310	839	49	98	66	16
1652	777	1028	501	330	505	103	60	17
4247	1858	2606	1490	978	46	96	65	18
1391	630	835	425	280	1127	94	59	19
2608	1142	1656	1032	631	36	92	71	20
1982	835	1230	745	467	27	93	65	21
1851	816	1188	670	412	27	97	69	22
2338	1032	1522	860	523	36	95	68	23
3554	1580	2232	1161	774	37	99	62	24
3331	1445	2167	1012	664	33	94	63	25
27525	12573	17038	8506	5747	60	102	60	26
14025	6549	8512	4407	3109	1166	108	58	27

TABL. 1 (17). **POWIERZCHNIA I LUDNOŚĆ W 2017 R. (cd.)**

Stan w dniu 31 XII

AREA AND POPULATION IN 2017 (cont.)

As of 31 Dec

Lp.	WYSZCZEGÓLNIENIE SPECIFICATION	Powierz- chnia ogólna w km ² Total area in km ²	ogółem grand total	mężczyźni males	kobiety females	przedprodukcyjnym pre-working	
						razem total	w tym kobiety of which females
Gminy wiejskie: Rural gminas:							
1	Kołaki Kościelne	74	2349	1206	1143	408	180
2	Rutki	200	5636	2884	2752	1036	506
3	Szumowo	141	4900	2523	2377	971	434
4	Zambrow	299	8969	4578	4391	1840	881
Miasto na prawach powiatu: City with powiat status:							
5	Łomża	33	63092	30130	32962	11020	5467
6	PODREGION (SUBREGION) SUWALSKI	6237	273240	134562	138678	48582	23510
7	Powiat augustowski	1659	58669	28728	29941	10163	4899
Gmina miejska: Urban gmina:							
8	Augustów	81	30270	14299	15971	5143	2478
Gmina miejsko-wiejska: Urban-rural gmina:							
9	Lipsk	184	5263	2632	2631	759	356
10	w tym miasto	5	2376	1161	1215	336	164
of which city							
Gminy wiejskie: Rural gminas:							
11	Augustów	267	6830	3500	3330	1351	647
12	Bargłów Kościelny	188	5631	2819	2812	1079	536
13	Nowinka	204	2924	1499	1425	553	275
14	Płaska	372	2603	1326	1277	435	211
15	Sztabin	363	5148	2653	2495	843	396
16	Powiat grajewski	968	47781	23719	24062	8461	4039
Gmina miejska: Urban gmina:							
17	Grajewo	19	22049	10692	11357	3768	1799
Gminy miejsko-wiejskie: Urban-rural gminas:							
18	Rajgród	207	5272	2640	2632	860	417
19	w tym miasto	35	1571	786	785	205	104
of which city							
20	Szczuczyn	116	6134	3069	3065	1129	555
21	w tym miasto	13	3426	1702	1724	584	274
of which city							
Gminy wiejskie: Rural gminas:							
22	Grajewo	308	5851	2970	2881	1172	555
23	Radziłów	200	4790	2451	2339	856	407
24	Wąsosz	118	3685	1897	1788	676	306

Ludność Population								No.
z ogółem – w wieku of grand total – aged					na 1 km ² per 1 km ²	na 100 mężczyzn przypada kobiet females per 100 males	w wieku nie- produkcyjnym na 100 osób w wieku produkcyjnym in non-work- ing age per 100 persons at working age	
produkcyjnym working			poprodukcyjnym post-working					
razem total	w tym kobiety of which females	z razem w wieku mobilnym of total at mobility age	razem total	w tym kobiety of which females				
1458	646	930	483	317	32	95	61	1
3543	1562	2221	1057	684	28	95	59	2
3006	1364	1920	923	579	35	94	63	3
5493	2452	3455	1636	1058	30	96	63	4
39870	19062	24565	12202	8433	1931	109	58	5
172028	79683	106994	52630	35485	44	103	59	6
36611	17043	22605	11895	7999	35	104	60	7
18908	9156	11505	6219	4337	374	112	60	8
3315	1490	2006	1189	785	29	100	59	9
1578	739	897	462	312	477	105	51	10
4308	1932	2777	1171	751	26	95	59	11
3441	1590	2209	1111	686	30	100	64	12
1774	763	1139	597	387	14	95	65	13
1614	702	1013	554	364	7	96	61	14
3251	1410	1956	1054	689	14	94	58	15
30261	13871	18776	9059	6152	49	101	58	16
14121	6630	8782	4160	2928	1164	106	56	17
3354	1512	2089	1058	703	25	100	57	18
1010	436	571	356	245	45	100	56	19
3828	1723	2314	1177	787	53	100	60	20
2211	1014	1340	631	436	259	101	55	21
3705	1692	2326	974	634	19	97	58	22
2967	1307	1854	967	625	24	95	61	23
2286	1007	1411	723	475	31	94	61	24

TABL. 1 (17). **POWIERZCHNIA I LUDNOŚĆ W 2017 R. (dok.)**
Stan w dniu 31 XII
AREA AND POPULATION IN 2017 (cont.)
As of 31 Dec

Lp.	WYSZCZEGÓLNIENIE SPECIFICATION	Powierz- chnia ogólna w km ² Total area in km ²					
			ogółem grand total	mężczyźni males	kobiety females	przedprodukcyjnym pre-working	
						razem total	w tym kobiety of which females
1	Powiat moniecki	1382	41011	20372	20639	6650	3254
	Gminy miejsko-wiejskie: Urban-rural gminas:						
2	Goniądz	377	4954	2415	2539	878	469
3	w tym miasto	4	1827	842	985	335	197
	of which city						
4	Knyszyn	127	4780	2390	2390	746	350
5	w tym miasto	24	2782	1399	1383	429	196
	of which city						
6	Mońki	162	15015	7329	7686	2406	1142
7	w tym miasto	8	10042	4784	5258	1534	734
	of which city						
	Gminy wiejskie: Rural gminas:						
8	Jasionówka	97	2817	1409	1408	431	218
9	Jaświły	175	5035	2593	2442	746	362
10	Krypno	112	4043	2014	2029	711	350
11	Trzcianne	332	4367	2222	2145	732	363
12	Powiat sejneński	855	20270	10128	10142	3405	1658
	Gmina miejska: Urban gmina:						
13	Sejny	4	5472	2582	2890	968	484
	Gminy wiejskie: Rural gminas:						
14	Giby	323	2757	1376	1381	429	222
15	Krasnopol	172	3841	1976	1865	700	329
16	Puńsk	139	4193	2115	2078	674	324
17	Sejny	217	4007	2079	1928	634	299
18	Powiat suwalski	1307	35955	18358	17597	6994	3337
	Gminy wiejskie: Rural gminas:						
19	Bakalarzewo	123	3113	1604	1509	580	276
20	Filipów	151	4387	2244	2143	854	409
21	Jeleniewo	131	3172	1644	1528	619	295
22	Przerośl	124	2982	1517	1465	565	266
23	Raczki	142	5981	3047	2934	1232	571
24	Rutka-Tartak	103	2382	1194	1188	460	219
25	Suwałki	265	7621	3873	3748	1481	724
26	Szypłiszki	156	3925	2014	1911	762	363
27	Wiżajny	112	2392	1221	1171	441	214
	Miasto na prawach powiatu: City with powiat status:						
28	Suwałki	66	69554	33257	36297	12909	6323

Ludność Population								
z ogółem – w wieku of grand total – aged					na 1 km ² per 1 km ²	na 100 mężczyzn przypada kobiet females per 100 males	w wieku nie- produkcyjnym na 100 osób w wieku pro- dukcyjnym in non-work- ing age per 100 persons at working age	No.
produkcyjnym working			poprodukcyjnym post-working					
razem total	w tym kobiety of which females	z razem w wieku mobilnym of total at mobility age	razem total	w tym kobiety of which females				
25826	11696	16106	8535	5689	30	101	59	1
3045	1372	1886	1031	698	13	105	63	2
1123	521	649	369	267	427	117	63	3
3061	1378	1988	973	662	38	100	56	4
1779	797	1153	574	390	117	99	56	5
9550	4477	5873	3059	2067	93	105	57	6
6419	3065	3847	2089	1459	1311	110	56	7
1795	808	1098	591	382	29	100	57	8
3131	1354	1931	1158	726	29	94	61	9
2552	1148	1614	780	531	36	101	58	10
2692	1159	1716	943	623	13	97	62	11
12546	5627	7709	4319	2857	24	100	62	12
3306	1572	1972	1198	834	1219	112	66	13
1703	758	1031	625	401	9	100	62	14
2380	1038	1497	761	498	22	94	61	15
2635	1186	1651	884	568	30	98	59	16
2522	1073	1558	851	556	18	93	59	17
22417	9980	14148	6544	4280	28	96	60	18
1959	857	1238	574	376	25	94	59	19
2691	1172	1721	842	562	29	95	63	20
1996	887	1284	557	346	24	93	59	21
1816	808	1157	601	391	24	97	64	22
3697	1675	2377	1052	688	42	96	62	23
1454	653	925	468	316	23	99	64	24
4909	2205	3036	1231	819	29	97	55	25
2451	1088	1530	712	460	25	95	60	26
1444	635	880	507	322	21	96	66	27
44367	21466	27650	12278	8508	1062	109	57	28

TABL. 2 (18). **LUDNOŚĆ WEDŁUG PŁCI ORAZ BIOLOGICZNYCH I EDUKACYJNYCH GRUP WIEKU W 2017 R.**
Stan w dniu 31 XII
POPULATION BY SEX AND BIOLOGICAL AND EDUCATIONAL AGE GROUPS IN 2017
As of 31 Dec

WYSZCZEGÓLNIENIE SPECIFICATION	Biologiczne grupy wieku Biological groups of age			Edukacyjne grupy wieku Educational groups of age				
	0–14 lat	15–64	65 lat i więcej and more	3–6 lat	7–12	13–15	16–18	19–24 lata
o – ogółem total								
k – w tym kobiety of which females								
WOJEWÓDZTWO ... VOIVODSHIP	171207	813360	199981	43752	71645	32967	35632	86698
miasta urban areas	102756	500290	116105	26526	42512	18498	21525	46999
wieś rural areas	50043	254922	72018	12747	20794	9127	10721	22995
o	68451	313070	83876	17226	29133	14469	14107	39699
k	33143	146758	50258	8294	14104	6981	6738	19322
Podregion (Subregion) białostocki	74926	352208	85344	19454	30839	13515	14790	33249
o	36522	177163	53123	9346	15126	6691	7287	16233
Powiaty: Powiats:								
białostocki o	22178	101442	23382	5640	9522	4270	4395	10773
k	10847	49535	14139	2689	4697	2137	2149	5228
sokólski o	9104	46628	12456	2318	3900	1969	1913	5439
k	4459	22239	7752	1115	1951	986	967	2575
Miasto na prawach powiatu City with powiat status:								
Białystok o	43644	204138	49506	11496	17417	7276	8482	17037
k	21216	105389	31232	5542	8478	3568	4171	8430
Podregion (Subregion) łomżyński	56064	271681	71085	14418	23590	11223	12365	31245
o	27204	131706	42746	6937	11463	5434	6021	15273
Powiaty: Powiats:								
bielski o	7415	36308	11704	1957	3122	1465	1495	3995
k	3544	17481	6986	922	1486	761	734	1931
hajnowski o	5139	28442	10164	1347	2088	1019	1115	2807
k	2540	13735	6268	660	1053	487	518	1428
kolneński o	5819	27064	5865	1454	2485	1264	1220	3630
k	2795	13004	3536	701	1171	619	586	1858
łomżyński o	7880	35459	7745	2051	3332	1599	1703	4658
k	3803	16770	4655	1001	1618	748	780	2284
siemiatycki o	5623	30575	8993	1331	2403	1293	1235	3838
k	2730	14788	5428	643	1170	620	596	1870
wysokomazowiecki o	8677	38709	10130	2257	3634	1666	1785	4793
k	4208	18317	5917	1093	1782	779	869	2227
zambrowski o	6604	30376	7047	1680	2820	1283	1451	3434
k	3232	14669	4288	793	1387	611	681	1663
Miasto na prawach powiatu City with powiat status:								
Łomża o	8907	44748	9437	2341	3706	1634	2361	4090
k	4352	22942	5668	1124	1796	809	1257	2012
Podregion (Subregion) suwalski	40217	189471	43552	9880	17216	8229	8477	22204
o	19460	92811	26407	4758	8309	3983	4151	10811
Powiaty: Powiats:								
augustowski o	8401	40291	9977	2078	3614	1763	1788	4633
k	4072	19788	6081	968	1788	838	846	2317
grajewski o	7133	33223	7425	1757	3042	1488	1339	3901
k	3389	16155	4518	853	1420	721	664	1849
moniecki o	5453	28299	7259	1320	2344	1190	1170	3510
k	2657	13569	4413	654	1119	587	586	1677
sejneński o	2760	13843	3667	720	1184	551	665	1629
k	1360	6577	2205	366	575	272	305	795
suwalski o	5746	24660	5549	1364	2426	1183	1258	3296
k	2735	11577	3285	661	1157	543	602	1619
Miasto na prawach powiatu City with powiat status:								
Suwałki o	10724	49155	9675	2641	4606	2054	2257	5235
k	5247	25145	5905	1256	2250	1022	1148	2554

TABL. 3 (19). **RUCH NATURALNY LUDNOŚCI W 2017 R.**
VITAL STATISTICS IN 2017

WYSZCZEGÓLNIENIE SPECIFICATION	Małżeń- stwa Marria- ges	Urodze- nia żywe Live births	Zgony Deaths		Przyrost natu- ralny Natural increase	Małżeń- stwa Marria- ges	Urodze- nia żywe Live births	Zgony Deaths		Przyrost natu- ralny Natural increase
			ogółem total	w tym nie- mowląt of which infants				ogółem total	w tym nie- mowląt ^a of which infants ^a	
WOJEWÓDZTWO VOIVODSHIP	5912	12054	12526	57	-472	4,99	10,17	10,57	4,73	-0,40
miasta urban areas	3541	7770	6529	32	1241	4,92	10,80	9,07	4,12	1,72
wieś rural areas	2371	4284	5997	25	-1713	5,09	9,20	12,88	5,84	-3,68
PODREGION (SUBREGION) BIAŁOSTOCKI	2519	5560	4995	20	565	4,92	10,86	9,76	3,60	1,10
Powiat białostocki	691	1360	1518	4	-158	4,72	9,28	10,36	2,94	-1,08
Gminy miejsko-wiejskie: Urban-rural gminas:										
Choroszcz	73	152	139	-	13	4,89	10,19	9,32	-	0,87
w tym miasto	30	61	68	-	-7	5,15	10,46	11,66	-	-1,20
of which city										
Czarna Białostocka	45	88	130	#	-42	3,91	7,65	11,30	#	-3,65
w tym miasto	40	73	101	#	-28	4,25	7,76	10,73	#	-2,97
of which city										
Łapy	111	225	240	#	-15	5,02	10,17	10,85	#	-0,68
w tym miasto	78	176	154	-	22	4,96	11,18	9,78	-	1,40
of which city										
Michałow	35	40	105	-	-65	5,18	5,92	15,55	-	-9,63
w tym miasto	14	21	40	-	-19	4,55	6,82	12,99	-	-6,17
of which city										
Supraśl	62	134	124	-	10	4,16	8,99	8,32	-	0,67
w tym miasto	20	33	43	-	-10	4,30	7,10	9,25	-	-2,15
of which city										
Suraż	6	22	31	-	-9	3,03	11,10	15,64	-	-4,54
w tym miasto	2	13	8	-	5	2,03	13,17	8,11	-	5,07
of which city										
Tykocin	37	40	89	-	-49	5,89	6,36	14,16	-	-7,80
w tym miasto	10	11	23	-	-12	5,05	5,55	11,60	-	-6,05
of which city										
Wasilków	81	180	117	-	63	5,02	11,15	7,25	-	3,90
w tym miasto	57	140	73	-	67	5,19	12,74	6,64	-	6,09
of which city										
Zabłudów	41	90	123	#	-33	4,44	9,75	13,32	#	-3,57
w tym miasto	16	30	27	-	3	6,44	12,07	10,86	-	1,21
of which city										
Gminy wiejskie: Rural gminas:										
Dobrzyniewo Duże	33	79	78	-	1	3,64	8,72	8,61	-	0,11
Gródek	34	28	74	-	-46	6,42	5,29	13,98	-	-8,69
Juchnowiec Kościelny	61	177	126	-	51	3,84	11,13	7,93	-	3,21
Poświętne	25	33	54	-	-21	7,22	9,53	15,59	-	-6,06
Turośl Kościelna	30	45	59	-	-14	4,87	7,30	9,57	-	-2,27
Zawady	17	27	29	-	-2	6,12	9,71	10,43	-	-0,72

a Na 1000 urodzeń żywych.

a Per 1000 live births.

TABL. 3 (19). **RUCH NATURALNY LUDNOŚCI W 2017 R. (cd.)**
 VITAL STATISTICS IN 2017 (cont.)

WYSZCZEGÓLNIENIE SPECIFICATION	Małżeń- stwa Marria- ges	Urodze- nia żywe Live births	Zgony Deaths		Przyrost natu- ralny Natural increase	Małżeń- stwa Marria- ges	Urodze- nia żywe Live births	Zgony Deaths		Przyrost natu- ralny Natural increase
			ogółem total	w tym nie- mowląt ^a of which infants				ogółem total	w tym nie- mowląt ^a of which infants ^a	
Powiat sokólski	362	603	900	3	-297	5,30	8,82	13,17	4,98	-4,34
Gminy miejsko-wiejskie: Urban-rural gminas:										
Dąbrowa Białostocka	70	90	152	-	-62	5,97	7,68	12,97	-	-5,29
w tym miasto	33	49	54	-	-5	5,86	8,71	9,60	-	-0,89
of which city										
Krynki	13	21	48	#	-27	4,14	6,69	15,29	#	-8,60
w tym miasto	10	17	28	#	-11	4,12	7,00	11,52	#	-4,53
of which city										
Sokółka	127	270	287	#	-17	4,92	10,47	11,13	#	-0,66
w tym miasto	90	190	191	#	-1	4,91	10,36	10,41	#	-0,05
of which city										
Suchowola	30	50	100	#	-50	4,31	7,18	14,37	#	-7,18
w tym miasto	4	12	23	-	-11	1,82	5,46	10,46	-	-5,00
of which city										
Gminy wiejskie: Rural gminas:										
Janów	20	25	58	-	-33	4,78	5,98	13,87	-	-7,89
Korycin	23	31	41	-	-10	6,99	9,42	12,46	-	-3,04
Kuźnica	31	29	57	-	-28	7,59	7,10	13,95	-	-6,85
Nowy Dwór	15	26	55	-	-29	5,56	9,63	20,37	-	-10,74
Sidra	20	32	47	-	-15	5,67	9,08	13,33	-	-4,25
Szudziałowo	13	29	55	-	-26	4,39	9,79	18,56	-	-8,77
Miasto na prawach powiatu: City with powiat status:										
Białystok	1466	3597	2577	13	1020	4,93	12,11	8,67	3,61	3,43
PODREGION (SUBREGION) ŁOMŻYŃSKI	1959	3745	4739	24	-994	4,90	9,37	11,86	6,41	-2,49
Powiat bielski	259	503	843	4	-340	4,65	9,02	15,12	7,95	-6,10
Gminy miejskie: Urban gminas:										
Bielsk Podlaski	131	241	269	#	-28	5,10	9,38	10,47	#	-1,09
Brańsk	17	45	44	-	1	4,48	11,87	11,60	-	0,26
Gminy wiejskie: Rural gminas:										
Bielsk Podlaski	26	47	166	#	-119	3,82	6,90	24,39	#	-17,48
Boćki	17	44	91	-	-47	3,86	9,99	20,65	-	-10,67
Brańsk	25	47	94	-	-47	4,26	8,01	16,03	-	-8,01
Orla	10	23	73	-	-50	3,56	8,19	26,01	-	-17,81
Rudka	11	18	25	-	-7	5,76	9,43	13,10	-	-3,67
Wyszki	22	38	81	#	-43	4,93	8,51	18,15	#	-9,63

a Na 1000 urodzeń żywych.

a Per 1000 live births.

TABL. 3 (19). **RUCH NATURALNY LUDNOŚCI W 2017 R. (cd.)**
 VITAL STATISTICS IN 2017 (cont.)

WYSZCZEGÓLNIENIE SPECIFICATION	Małżeń- stwa Marria- ges	Urodze- nia żywe Live births	Zgony Deaths		Przyrost natu- ralny Natural increase	Małżeń- stwa Marria- ges	Urodze- nia żywe Live births	Zgony Deaths		Przyrost natu- ralny Natural increase
			ogółem total	w tym nie- mowląt of which infants				ogółem total	w tym nie- mowląt ^a of which infants ^a	
Powiat hajnowski	190	336	752	-	-416	4,33	7,65	17,13	-	-9,47
Gmina miejska: Urban gmina:										
Hajnówka	76	167	250	-	-83	3,61	7,94	11,88	-	-3,95
Gmina miejsko-wiejska: Urban-rural gmina:										
Kleszczele	18	19	69	-	-50	6,91	7,30	26,50	-	-19,20
w tym miasto	10	15	29	-	-14	7,61	11,42	22,07	-	-10,65
of which city										
Gminy wiejskie: Rural gminas:										
Białowieża	5	10	45	-	-35	2,28	4,56	20,53	-	-15,97
Czeremcha	26	23	68	-	-45	7,98	7,06	20,88	-	-13,82
Czyże	8	10	62	-	-52	3,94	4,92	30,50	-	-25,58
Dubicze Cerkiewne	6	16	38	-	-22	3,86	10,30	24,45	-	-14,16
Hajnówka	11	30	79	-	-49	2,80	7,63	20,10	-	-12,47
Narew	14	25	73	-	-48	3,91	6,98	20,37	-	-13,39
Narewka	26	36	68	-	-32	6,99	9,68	18,29	-	-8,61
Powiat kolneński	218	353	399	6	-46	5,62	9,10	10,28	17,00	-1,19
Gmina miejska: Urban gmina:										
Kolno	45	72	91	#	-19	4,33	6,93	8,75	#	-1,83
Gmina miejsko-wiejska: Urban-rural gmina:										
Stawiski	49	51	73	#	-22	7,85	8,17	11,70	#	-3,53
w tym miasto	20	15	27	-	-12	8,87	6,65	11,97	-	-5,32
of which city										
Gminy wiejskie: Rural gminas:										
Grabowo	15	46	32	#	14	4,26	13,06	9,09	#	3,98
Kolno	51	75	100	#	-25	5,88	8,65	11,54	#	-2,88
Mały Płock	38	49	45	-	4	7,83	10,10	9,27	-	0,82
Turośl	20	60	58	-	2	3,91	11,73	11,34	-	0,39
Powiat tomżyński	255	531	592	7	-61	4,98	10,36	11,55	13,18	-1,19
Gminy miejsko-wiejskie: Urban-rural gminas:										
Jedwabne	28	67	62	#	5	5,20	12,45	11,52	#	0,93
w tym miasto	7	21	16	-	5	4,27	12,80	9,76	-	3,05
of which city										
Nowogród	18	40	54	#	-14	4,43	9,85	13,29	#	-3,45
w tym miasto	4	19	24	#	-5	1,85	8,77	11,08	#	-2,31
of which city										

a Na 1000 urodzeń żywych.

a Per 1000 live births.

TABL. 3 (19). **RUCH NATURALNY LUDNOŚCI W 2017 R. (cd.)**
 VITAL STATISTICS IN 2017 (cont.)

WYSZCZEGÓLNIENIE SPECIFICATION	Małżeń- stwa Marria- ges	Urodze- nia żywe Live births	Zgony Deaths		Przyrost natu- ralny Natural increase	Małżeń- stwa Marria- ges	Urodze- nia żywe Live births	Zgony Deaths		Przyrost natu- ralny Natural increase
			ogółem total	w tym nie- mowląt of which infants				ogółem total	w tym nie- mowląt ^a of which infants ^a	
Powiat łomżyński (dok.) (cont.)										
Gminy wiejskie: Rural gminas:										
Łomża	39	104	112	#	-8	3,58	9,54	10,27	#	-0,73
Miastkowo	21	47	52	#	-5	4,90	10,96	12,13	#	-1,17
Piątnica	60	113	97	#	16	5,61	10,56	9,07	#	1,50
Przytuły	8	21	28	-	-7	3,69	9,70	12,93	-	-3,23
Śniadowo	24	66	80	-	-14	4,43	12,18	14,77	-	-2,58
Wizna	22	38	58	#	-20	5,35	9,24	14,10	#	-4,86
Zbójna	35	35	49	#	-14	8,30	8,30	11,62	#	-3,32
Powiat siemiatycki	213	357	575	-	-218	4,71	7,89	12,70	-	-4,82
Gmina miejska: Urban gmina:										
Siemiatycze	68	131	141	-	-10	4,66	8,98	9,67	-	-0,69
Gmina miejsko-wiejska: Urban-rural gmina:										
Drohiczyn	28	54	72	-	-18	4,36	8,41	11,21	-	-2,80
w tym miasto	8	15	10	-	5	3,95	7,41	4,94	-	2,47
of which city										
Gminy wiejskie: Rural gminas:										
Dziadkowice	17	25	42	-	-17	6,06	8,92	14,98	-	-6,06
Grodzisk	22	37	59	-	-22	5,16	8,67	13,83	-	-5,16
Mielnik	4	9	36	-	-27	1,66	3,74	14,95	-	-11,21
Milejczyce	5	11	38	-	-27	2,74	6,02	20,81	-	-14,79
Nurzec-Stacja	13	26	69	-	-43	3,27	6,55	17,38	-	-10,83
Perlejewo	25	21	49	-	-28	8,73	7,33	17,11	-	-9,78
Siemiatycze	31	43	69	-	-26	5,07	7,03	11,28	-	-4,25
Powiat wysokomazowiecki	318	578	677	1	-99	5,51	10,01	11,73	1,73	-1,71
Gmina miejska: Urban gmina:										
Wysokie Mazowieckie	55	99	89	#	10	5,85	10,53	9,46	#	1,06
Gminy miejsko-wiejskie: Urban-rural gminas:										
Ciechanowiec	44	72	97	-	-25	4,98	8,15	10,98	-	-2,83
w tym miasto	18	41	47	-	-6	3,79	8,64	9,91	-	-1,26
of which city										
Czyżew	27	67	77	-	-10	4,20	10,42	11,97	-	-1,55
w tym miasto	9	30	26	-	4	3,41	11,38	9,86	-	1,52
of which city										
Szepietowo	42	70	90	-	-20	5,96	9,93	12,76	-	-2,84
w tym miasto	9	17	25	-	-8	4,05	7,64	11,24	-	-3,60
of which city										

a Na 1000 urodzeń żywych.
 a Per 1000 live births.

TABL. 3 (19). **RUCH NATURALNY LUDNOŚCI W 2017 R. (cd.)**
 VITAL STATISTICS IN 2017 (cont.)

WYSZCZEGÓLNIENIE SPECIFICATION	Małżeń- stwa Marria- ges	Urodze- nia żywe Live births	Zgony Deaths		Przyrost natu- ralny Natural increase	Małżeń- stwa Marria- ges	Urodze- nia żywe Live births	Zgony Deaths		Przyrost natu- ralny Natural increase
			ogółem total	w tym nie- mowląt of which infants				ogółem total	w tym nie- mowląt ^a of which infants ^a	
Powiat wysokomazo- wiecki (dok.) (cont.)										
Gminy wiejskie: Rural gminas:										
Klukowo	21	50	58	-	-8	4,72	11,24	13,04	-	-1,80
Kobylin-Borzymy	15	26	48	-	-22	4,55	7,88	14,55	-	-6,67
Kulesze Kościelne	18	35	36	-	-1	5,75	11,19	11,51	-	-0,32
Nowe Piekuty	22	36	47	-	-11	5,56	9,09	11,87	-	-2,78
Sokoły	36	61	67	-	-6	6,23	10,56	11,60	-	-1,04
Wysokie Mazowieckie	38	62	68	#	-6	7,04	11,49	12,60	#	-1,11
Powiat zambrowski	205	435	412	1	23	4,65	9,86	9,34	2,30	0,52
Gmina miejska: Urban gmina:										
Zambrów	104	218	189	#	29	4,69	9,84	8,53	#	1,31
Gminy wiejskie: Rural gminas:										
Kotaki Kościelne	5	19	34	-	-15	2,13	8,08	14,46	-	-6,38
Rutki	25	52	68	-	-16	4,42	9,20	12,03	-	-2,83
Szumowo	19	58	48	#	10	3,84	11,73	9,71	#	2,02
Zambrów	52	88	73	-	15	5,78	9,78	8,11	-	1,67
Miasto na prawach powiatu: City with powiat status:										
Łomża	301	652	489	5	163	4,79	10,38	7,78	7,67	2,59
PODREGION (SUBREGION) SUWAŁSKI	1434	2749	2792	13	-43	5,24	10,05	10,21	4,73	-0,16
Powiat augustowski	261	546	624	3	-78	4,44	9,30	10,62	5,49	-1,33
Gmina miejska: Urban gmina:										
Augustów	142	290	296	-	-6	4,68	9,56	9,76	-	-0,20
Gmina miejsko-wiejska: Urban-rural gmina:										
Lipsk	24	41	59	#	-18	4,54	7,75	11,16	#	-3,40
w tym miasto of which city	10	23	19	-	4	4,20	9,66	7,98	-	1,68
Gminy wiejskie: Rural gminas:										
Augustów	36	71	78	#	-7	5,29	10,43	11,46	#	-1,03
Bargłów Kościelny	23	52	63	-	-11	4,08	9,22	11,17	-	-1,95
Nowinka	7	35	31	-	4	2,40	11,99	10,62	-	1,37
Plaska	9	13	35	-	-22	3,46	5,00	13,45	-	-8,46
Sztabin	20	44	62	-	-18	3,87	8,52	12,01	-	-3,49

a Na 1000 urodzeń żywych.

a Per 1000 live births.

TABL. 3 (19). **RUCH NATURALNY LUDNOŚCI W 2017 R. (cd.)**
 VITAL STATISTICS IN 2017 (cont.)

WYSZCZEGÓLNIENIE SPECIFICATION	Małżeń- stwa Marria- ges	Urodze- nia żywe Live births	Zgony Deaths		Przyrost natu- ralny Natural increase	Małżeń- stwa Marria- ges	Urodze- nia żywe Live births	Zgony Deaths		Przyrost natu- ralny Natural increase
			ogółem total	w tym nie- mowląt of which infants				ogółem total	w tym nie- mowląt ^a of which infants ^a	
Powiat grajewski	258	486	481	4	5	5,38	10,14	10,04	8,23	0,10
Gmina miejska: Urban gmina:										
Grajewo	124	235	196	#	39	5,61	10,63	8,87	#	1,76
Gminy miejsko-wiejskie: Urban-rural gminas:										
Rajgród	27	50	55	-	-5	5,10	9,45	10,40	-	-0,95
w tym miasto	12	11	19	-	-8	7,54	6,91	11,93	-	-5,03
of which city										
Szczuczyn	34	55	65	-	-10	5,55	8,97	10,60	-	-1,63
w tym miasto	21	32	39	-	-7	6,12	9,33	11,37	-	-2,04
of which city										
Gminy wiejskie: Rural gminas:										
Grajewo	26	70	59	-	11	4,43	11,93	10,06	-	1,88
Radziłów	26	52	59	-	-7	5,41	10,82	12,28	-	-1,46
Wąsosz	21	24	47	#	-23	5,64	6,44	12,61	#	-6,17
Powiat moniecki	235	358	466	1	-108	5,72	8,71	11,34	2,79	-2,63
Gminy miejsko-wiejskie: Urban-rural gminas:										
Goniadz	19	41	71	-	-30	3,81	8,21	14,22	-	-6,01
w tym miasto	4	22	25	-	-3	2,19	12,05	13,70	-	-1,64
of which city										
Knyszyn	30	34	50	#	-16	6,24	7,07	10,40	#	-3,33
w tym miasto	18	24	31	#	-7	6,41	8,54	11,04	#	-2,49
of which city										
Mońki	92	151	144	-	7	6,12	10,05	9,58	-	0,47
w tym miasto	65	90	89	-	1	6,46	8,94	8,84	-	0,10
of which city										
Gminy wiejskie: Rural gminas:										
Jasionówka	17	18	37	-	-19	6,03	6,38	13,12	-	-6,74
Jaświły	25	37	69	#	-32	5,00	7,40	13,80	#	-6,40
Krypno	21	41	39	-	2	5,20	10,15	9,65	-	0,49
Trzcianne	31	36	56	-	-20	7,06	8,20	12,76	-	-4,56
Powiat sejneński	113	169	264	-	-95	5,57	8,32	13,00	-	-4,68
Gmina miejska: Urban gmina:										
Sejny	28	53	66	-	-13	5,09	9,63	11,99	-	-2,36

a Na 1000 urodzeń żywych.

a Per 1000 live births.

TABL. 3 (19). **RUCH NATURALNY LUDNOŚCI W 2017 R. (dok.)**
 VITAL STATISTICS IN 2017 (cont.)

WYSZCZEGÓLNIENIE SPECIFICATION	Małżeń- stwa Marria- ges	Urodze- nia żywe Live births	Zgony Deaths		Przyrost natu- ralny Natural increase	Małżeń- stwa Marria- ges	Urodze- nia żywe Live births	Zgony Deaths		Przyrost natu- ralny Natural increase
			ogółem total	w tym nie- mowląt of which infants				ogółem total	w tym nie- mowląt ^a of which infants ^a	
Powiat sejneński (dok.) (cont.)										
Gminy wiejskie: Rural gminas:										
Giby	11	25	39	-	-14	3,96	8,99	14,03	-	-5,04
Krasnopol	29	41	55	-	-14	7,54	10,65	14,29	-	-3,64
Puńsk	25	20	42	-	-22	6,01	4,81	10,09	-	-5,29
Sejny	20	30	62	-	-32	4,99	7,49	15,47	-	-7,99
Powiat suwalski	202	421	384	3	37	5,64	11,75	10,71	7,13	1,03
Gminy wiejskie: Rural gminas:										
Bakalarzewo	17	30	36	-	-6	5,48	9,66	11,59	-	-1,93
Filipów	26	48	53	-	-5	5,94	10,96	12,10	-	-1,14
Jeleniewo	17	45	36	-	9	5,38	14,25	11,40	-	2,85
Przerośl	17	34	26	#	8	5,73	11,45	8,76	#	2,69
Raczki	36	76	69	-	7	6,00	12,68	11,51	-	1,17
Rutka-Tartak	18	25	29	-	-4	7,62	10,58	12,28	-	-1,69
Suwałki	42	77	60	-	17	5,56	10,20	7,95	-	2,25
Szypłiszki	16	44	50	#	-6	4,07	11,20	12,73	#	-1,53
Wiżajny	13	42	25	#	17	5,42	17,52	10,43	#	7,09
Miasto na prawach powiatu: City with powiat status:										
Suwałki	365	769	573	2	196	5,24	11,04	8,23	2,60	2,81

a Na 1000 urodzeń żywych.

a Per 1000 live births.

TABL. 4 (20). MAŁŻEŃSTWA I ROZWODY W 2017 R.
MARRIAGES AND DIVORCES IN 2017

WYSZCZEGÓLNIENIE SPECIFICATION	Małżeństwa Marriages				Separacje Separations			Rozwody Divorces		
	ogółem total	w tym miasta of which urban areas	z ogółem of total		ogółem total	w tym miasta of which urban areas	na 10 tys. ludności per 10 thous. popula- tion	ogółem total	w tym miasta of which urban areas	na 1000 ludności per 1000 popula- tion
			cywilne civil	wyzna- niowe ^a religious ^a						
WOJEWÓDZTWO VOIVODSHIP	5912	3541	1723	4189	68	53	0,57	1812	1413	1,53
Podregion (Subregion) białostocki	2519	1870	783	1736	26	23	0,51	904	773	1,77
Powiaty: Powiats:										
białostocki	691	267	189	502	6	4	0,41	203	99	1,39
sokólski	362	137	92	270	4	3	0,59	70	43	1,02
Miasto na prawach powiatu: City with powiat status:										
Białystok	1466	1466	502	964	16	16	0,54	631	631	2,12
Podregion (Subregion) łomżyński	1959	882	520	1439	24	16	0,60	532	362	1,33
Powiaty: Powiats:										
bielski	259	148	57	202	5	4	0,90	78	61	1,40
hajnowski	190	86	71	119	1	1	0,23	70	48	1,59
kolneński	218	65	47	171	1	–	0,26	40	25	1,03
łomżyński	255	11	67	188	3	–	0,59	50	6	0,98
siemiatycki	213	76	58	155	1	–	0,22	49	26	1,08
wysokomazowiecki	318	91	58	260	4	2	0,69	55	31	0,95
zambrowski	205	104	66	139	3	3	0,68	70	45	1,59
Miasto na prawach powiatu: City with powiat status:										
Łomża	301	301	96	205	6	6	0,95	120	120	1,91
Podregion (Subregion) suwalski	1434	789	420	1014	18	14	0,66	376	278	1,38
Powiaty: Powiats:										
augustowski	261	152	87	174	2	1	0,34	79	53	1,35
grajewski	258	157	68	190	1	1	0,21	66	55	1,38
moniecki	235	87	62	173	6	4	1,46	46	27	1,12
sejneński	113	28	40	73	1	1	0,49	26	14	1,28
suwalski	202	–	54	148	1	–	0,28	30	–	0,84
Miasto na prawach powiatu: City with powiat status:										
Suwałki	365	365	109	256	7	7	1,00	129	129	1,85

a Ze skutkami cywilnymi.

a With civil law consequences.

TABL. 5 (21). **ZGONY WEDŁUG WYBRANYCH PRZYCZYŃ W 2016 R.**
DEATHS BY SELECTED CAUSES IN 2016

WYSZCZEGÓLNIENIE SPECIFICATION	Ogółem Total	W tym ^a Of which ^a				
		nowotwory neoplasms	choroby układu krążenia diseases of the circulatory system	choroby układu oddechowego diseases of the respiratory system	choroby układu trawienego diseases of the digestive system	zewnętrzne przyczyny zachorowania i zgonu external causes of morbidity and mortality
WOJEWÓDZTWO VOIVODSHIP	10,3	2,5	4,4	0,6	0,5	0,6
miasta urban areas	8,6	2,4	3,4	0,5	0,4	0,5
wieś rural areas	13,0	2,7	6,1	0,8	0,6	0,8
Podregion (Subregion) białostocki	9,6	2,4	3,9	0,7	0,4	0,5
Powiaty: Powiats:						
białostocki	10,8	2,4	4,6	0,7	0,4	0,6
sokólski	13,0	2,7	5,8	1,0	0,7	0,7
Miasto na prawach powiatu: City with powiat status:						
Białystok	8,2	2,4	3,2	0,5	0,4	0,4
Podregion (Subregion) łomżyński	11,5	2,5	5,3	0,7	0,5	0,7
Powiaty: Powiats:						
bielski	13,9	2,9	6,9	0,7	0,7	0,8
hajnowski	16,6	3,6	7,9	0,9	0,6	1,0
kolneński	9,7	2,0	4,0	1,0	0,4	0,7
łomżyński	10,6	2,1	4,6	0,8	0,4	0,7
siemiatycki	13,4	3,1	6,1	1,0	0,6	1,0
wysokomazowiecki	11,4	2,3	5,7	0,7	0,5	0,6
zambrowski	9,9	2,5	5,0	0,5	0,3	0,5
Miasto na prawach powiatu: City with powiat status:						
Łomża	7,6	2,0	2,7	0,4	0,4	0,7
Podregion (Subregion) suwalski	10,0	2,6	4,1	0,5	0,4	0,7
Powiaty: Powiats:						
augustowski	11,1	2,9	4,6	0,6	0,5	0,7
grajewski	9,2	2,4	3,9	0,5	0,2	0,7
moniecki	10,6	2,0	5,1	0,7	0,6	0,7
sejneński	12,4	3,2	5,8	0,4	0,4	0,7
suwalski	11,3	3,0	4,6	0,8	0,4	0,8
Miasto na prawach powiatu: City with powiat status:						
Suwałki	7,8	2,6	2,6	0,4	0,4	0,6

a Zgodnie z Międzynarodową Statystyczną Klasyfikacją Chorób i Problemów Zdrowotnych (X Rewizja).

a In accordance with the International Statistical Classification of Diseases and Related Health Problems (ICD – 10 Revision).

TABL. 6 (22). **MIGRACJE WEWNĘTRZNE LUDNOŚCI NA POBYT STAŁY W 2017 R.**
INTERNAL MIGRATION OF POPULATION FOR PERMANENT RESIDENCE IN 2017

Lp.	WYSZCZEGÓLNIENIE SPECIFICATION o – ogółem total k – w tym kobiety of which females	Napływ ^a Inflow ^a								
		ogółem grand total			do miast to urban areas			na wieś to rural areas		
		razem total	z miast from urban areas	ze wsi from rural areas	razem total	z miast from urban areas	ze wsi from rural areas	razem total	z miast from urban areas	ze wsi from rural areas
1	WOJEWÓDZTWO	11227	6236	4991	6094	2638	3456	5133	3598	1535
2	VOIVODSHIP	6089	3213	2876	3349	1390	1959	2740	1823	917
3	Podregion (Subregion)	5779	3649	2130	3533	1839	1694	2246	1810	436
4	białostocki	3139	1917	1222	1970	986	984	1169	931	238
	Powiaty:									
	Powiaty:									
5	białostocki	2561	2020	541	630	405	225	1931	1615	316
6	1325	1030	295	319	199	120	1006	831	175
7	sokólski	490	260	230	175	65	110	315	195	120
8	266	139	127	103	39	64	163	100	63
	Miasto na prawach powiatu:									
	City with powiat status:									
9	Białystok	2728	1369	1359	2728	1369	1359	x	x	x
10	1548	748	800	1548	748	800	x	x	x
11	Podregion (Subregion)	3322	1595	1727	1504	469	1035	1818	1126	692
12	łomżyński	1770	781	989	799	235	564	971	546	425
	Powiaty:									
	Powiaty:									
13	bielski	472	237	235	228	80	148	244	157	87
14	252	112	140	127	43	84	125	69	56
15	hajnowski	450	301	149	112	55	57	338	246	92
16	232	146	86	58	29	29	174	117	57
17	kolneński	209	77	132	69	16	53	140	61	79
18	104	34	70	33	9	24	71	25	46
19	łomżyński	449	303	146	39	21	18	410	282	128
20	225	142	83	14	6	8	211	136	75
21	siemiatycki	374	161	213	162	41	121	212	120	92
22	216	86	130	87	22	65	129	64	65
23	wysokomazowiecki	467	198	269	178	46	132	289	152	137
24	262	99	163	100	21	79	162	78	84
25	zambrowski	326	141	185	141	33	108	185	108	77
26	175	74	101	76	17	59	99	57	42
	Miasto na prawach powiatu:									
	City with powiat status:									
27	Łomża	575	177	398	575	177	398	x	x	x
28	304	88	216	304	88	216	x	x	x
29	Podregion (Subregion)	2126	992	1134	1057	330	727	1069	662	407
30	suwalski	1180	515	665	580	169	411	600	346	254
	Powiaty:									
	Powiaty:									
31	augustowski	362	177	185	173	63	110	189	114	75
32	202	98	104	97	37	60	105	61	44
33	grajewski	273	117	156	138	50	88	135	67	68
34	152	63	89	73	27	46	79	36	43
35	moniecki	279	153	126	98	41	57	181	112	69
36	162	83	79	54	23	31	108	60	48
37	sejneński	148	84	64	30	11	19	118	73	45
38	83	50	33	16	7	9	67	43	24
39	suwalski	446	296	150	x	x	x	446	296	150
40	241	146	95	x	x	x	241	146	95
	Miasto na prawach powiatu:									
	City with powiat status:									
41	Suwałki	618	165	453	618	165	453	x	x	x
42	340	75	265	340	75	265	x	x	x

a Zameldowania. b Wymeldowania.

a Registrations. b Cancelled registrations.

Odplyw ^b Outflow ^b									Saldo migracji Net migration			No.
ogółem grand total			z miast from urban areas			ze wsi from rural areas			ogółem total	w miastach in urban areas	na wsi in rural areas	
razem total	do miast to urban areas	na wieś to rural areas	razem total	do miast to urban areas	na wieś to rural areas	razem total	do miast to urban areas	na wieś to rural areas				
13093	7809	5284	7542	3883	3659	5551	3926	1625	-1866	-1448	-418	1
7199	4387	2812	4011	2141	1870	3188	2246	942	-1110	-662	-448	2
5194	2772	2422	3708	1681	2027	1486	1091	395	585	-175	760	3
2829	1553	1276	1974	921	1053	855	632	223	310	-4	314	4
1696	1162	534	666	393	273	1030	769	261	865	-36	901	5
942	654	288	355	214	141	587	440	147	383	-36	419	6
821	569	252	365	247	118	456	322	134	-331	-190	-141	7
484	343	141	216	151	65	268	192	76	-218	-113	-105	8
2677	1041	1636	2677	1041	1636	x	x	x	51	51	x	9
1403	556	847	1403	556	847	x	x	x	145	145	x	10
4774	3019	1755	2259	1293	966	2515	1726	789	-1452	-755	-697	11
2644	1716	928	1188	720	468	1456	996	460	-874	-389	-485	12
766	495	271	420	242	178	346	253	93	-294	-192	-102	13
422	284	138	223	143	80	199	141	58	-170	-96	-74	14
499	309	190	277	164	113	222	145	77	-49	-165	116	15
269	173	96	144	93	51	125	80	45	-37	-86	49	16
483	326	157	148	105	43	335	221	114	-274	-79	-195	17
265	179	86	72	51	21	193	128	65	-161	-39	-122	18
599	422	177	52	30	22	547	392	155	-150	-13	-137	19
328	225	103	27	13	14	301	212	89	-103	-13	-90	20
598	413	185	234	157	77	364	256	108	-224	-72	-152	21
365	249	116	142	99	43	223	150	73	-149	-55	-94	22
726	446	280	251	139	112	475	307	168	-259	-73	-186	23
415	270	145	130	78	52	285	192	93	-153	-30	-123	24
473	278	195	247	126	121	226	152	74	-147	-106	-41	25
265	164	101	135	71	64	130	93	37	-90	-59	-31	26
630	330	300	630	330	300	x	x	x	-55	-55	x	27
315	172	143	315	172	143	x	x	x	-11	-11	x	28
3125	2018	1107	1575	909	666	1550	1109	441	-999	-518	-481	29
1726	1118	608	849	500	349	877	618	259	-546	-269	-277	30
573	403	170	285	189	96	288	214	74	-211	-112	-99	31
315	226	89	160	110	50	155	116	39	-113	-63	-50	32
581	411	170	298	213	85	283	198	85	-308	-160	-148	33
313	217	96	149	105	44	164	112	52	-161	-76	-85	34
492	317	175	204	118	86	288	199	89	-213	-106	-107	35
275	174	101	118	69	49	157	105	52	-113	-64	-49	36
233	155	78	69	43	26	164	112	52	-85	-39	-46	37
129	84	45	39	27	12	90	57	33	-46	-23	-23	38
527	386	141	x	x	x	527	386	141	-81	x	-81	39
311	228	83	x	x	x	311	228	83	-70	x	-70	40
719	346	373	719	346	373	x	x	x	-101	-101	x	41
383	189	194	383	189	194	x	x	x	-43	-43	x	42

TABL. 7 (23). **MIGRACJE WEWNĘTRZNE I ZAGRANICZNE LUDNOŚCI NA POBYT STAŁY W 2017 R.**
INTERNAL AND INTERNATIONAL MIGRATION OF POPULATION FOR PERMANENT
RESIDENCE IN 2017

WYSZCZEGÓLNIENIE SPECIFICATION	Napływ ^a Inflow ^a				Odpływ ^b Outflow ^b				Saldo migracji Net migration		Ogólne saldo migracji na 1000 ludności Total net migration per 1000 popula- tion
	ogółem total	z miast from urban areas	ze wsi from rural areas	z zagra- nicy from abroad	ogółem total	do miast to urban areas	na wieś to rural areas	zagra- nicę abroad	ogółem total	w tym zagra- nicznych of which international	
WOJEWÓDZTWO VOIVODSHIP	11817	6236	4991	590	13518	7809	5284	425	-1701	165	-1,44
Podregion (Subregion) białostocki	6105	3649	2130	326	5541	2772	2422	347	564	-21	1,10
Powiaty: Powiats:											
białostocki	2625	2020	541	64	1741	1162	534	45	884	19	6,03
sokólski	526	260	230	36	821	569	252	-	-295	36	-4,32
Miasto na prawach powiatu: City with powiat status:											
Białystok	2954	1369	1359	226	2979	1041	1636	302	-25	-76	-0,08
Podregion (Subregion) łomżyński	3504	1595	1727	182	4808	3019	1755	34	-1304	148	-3,26
Powiaty: Powiats:											
bielski	483	237	235	11	783	495	271	17	-300	-6	-5,38
hajnowski	486	301	149	36	508	309	190	9	-22	27	-0,50
kolneński	220	77	132	11	486	326	157	3	-266	8	-6,86
łomżyński	470	303	146	21	599	422	177	-	-129	21	-2,52
siemiatycki	396	161	213	22	598	413	185	-	-202	22	-4,46
wysokomazowiecki	499	198	269	32	727	446	280	1	-228	31	-3,95
zambrowski	352	141	185	26	475	278	195	2	-123	24	-2,79
Miasto na prawach powiatu: City with powiat status:											
Łomża	598	177	398	23	632	330	300	2	-34	21	-0,54
Podregion (Subregion) suwalski	2208	992	1134	82	3169	2018	1107	44	-961	38	-3,51
Powiaty: Powiats:											
augustowski	374	177	185	12	574	403	170	1	-200	11	-3,40
grajewski	286	117	156	13	582	411	170	1	-296	12	-6,18
moniecki	288	153	126	9	503	317	175	11	-215	-2	-5,23
sejneński	152	84	64	4	241	155	78	8	-89	-4	-4,38
suwalski	452	296	150	6	531	386	141	4	-79	2	-2,20
Miasto na prawach powiatu: City with powiat status:											
Suwałki	656	165	453	38	738	346	373	19	-82	19	-1,18

a Zameldowania. b Wymeldowania.

a Registrations. b Cancelled registrations.

TABL. 8 (24). **PROGNOZA LUDNOŚCI DO 2050 R.**
Stan w dniu 31 XII
POPULATION PROJECTION UNTIL 2050
As of 31 Dec

WYSZCZEGÓLNIENIE SPECIFICATION		2020	2025	2030	2035	2040	2045	2050
o – ogółem total								
k – w tym kobiety of which females								
WOJEWÓDZTWO	o	1168229	1146804	1121839	1092463	1058768	1021686	982320
VOIVODSHIP	k	598452	587162	574281	559244	541744	522022	500595
miasta	o	709455	697377	681882	663130	641604	618010	593222
urban areas	k	371864	365624	357643	347880	336342	323277	309194
wieś	o	458774	449427	439957	429333	417164	403676	389098
rural areas	k	226588	221538	216638	211364	205402	198745	191401
Podregion (Subregion)	o	509829	507281	502420	495352	486747	477191	467000
białostocki	k	265345	263868	261241	257474	252758	247316	241357
Powiaty:								
Powiaty:								
białostocki	o	149579	152351	154461	155860	156691	157106	157183
	k	75924	77349	78468	79243	79697	79865	79784
sokólski	o	66721	64031	61305	58411	55265	51890	48387
	k	33630	32179	30751	29262	27647	25906	24092
Miasto na prawach powiatu:								
City with powiat status:								
Białystok	o	293529	290899	286654	281081	274791	268195	261430
	k	155791	154340	152022	148969	145414	141545	137481
Podregion (Subregion)	o	388973	375678	361911	347054	330718	313067	294566
łomżyński	k	196591	189723	182719	175216	166921	157835	148155
Powiaty:								
Powiaty:								
bielski	o	54204	51870	49589	47273	44849	42301	39644
	k	27382	26122	24894	23665	22391	21057	19653
hajnowski	o	41710	39082	36507	33912	31223	28459	25692
	k	21395	19984	18620	17252	15836	14381	12924
kolneński	o	37709	36403	35042	33548	31880	30047	28094
	k	18762	18097	17420	16697	15893	14999	14031
łomżyński	o	51569	51385	51100	50621	49921	49046	48021
	k	25555	25491	25414	25248	24962	24567	24071
siemiatycki	o	43744	41561	39419	37212	34858	32353	29762
	k	22180	21018	19893	18754	17550	16261	14915
wysokomazowiecki	o	56307	54557	52736	50758	48571	46192	43676
	k	27879	26981	26066	25075	23965	22743	21431
zambrowski	o	42957	41681	40321	38850	37234	35471	33595
	k	21716	21066	20374	19629	18811	17908	16925
Miasto na prawach powiatu:								
City with powiat status:								
Łomża	o	60773	59139	57197	54880	52182	49198	46082
	k	31722	30964	30038	28896	27513	25919	24205
Podregion (Subregion)	o	269448	263856	257529	250071	241316	231444	220781
suwalski	k	136535	133582	130335	126561	122079	116879	111102
Powiaty:								
Powiaty:								
augustowski	o	58261	57249	56094	54722	53103	51268	49260
	k	29690	29128	28510	27791	26940	25955	24852
grajewski	o	47153	45803	44336	42682	40795	38711	36508
	k	23735	23030	22282	21450	20495	19419	18256
moniecki	o	40146	38803	37422	35924	34270	32486	30621
	k	20032	19292	18557	17783	16934	16009	15029
sejneński	o	19921	19225	18503	17725	16865	15928	14925
	k	9952	9579	9198	8792	8343	7842	7289
suwalski	o	35324	34926	34459	33848	33066	32144	31128
	k	17200	16964	16717	16415	16030	15557	15017
Miasto na prawach powiatu:								
City with powiat status:								
Suwałki	o	68643	67850	66715	65170	63217	60907	58339
	k	35926	35589	35071	34330	33337	32097	30659

TABL. 9 (25). **PROGNOZA LUDNOŚCI GMIN DO 2030 R.**
 Stan w dniu 31 XII
 POPULATION PROJECTION FOR GMINAS UNTIL 2030
 As of 31 Dec

WYSZCZEGÓLNIENIE SPECIFICATION	2020		2025		2030	
	ogółem total	w tym kobiety of which females	ogółem total	w tym kobiety of which females	ogółem total	w tym kobiety of which females
PODREGION (SUBREGION)						
BIALOSTOCKI						
Powiat białostocki						
Gminy miejsko-wiejskie:						
Urban-rural gminas:						
Choroszcz	15513	7743	16266	8128	16887	8455
Czarna Białostocka	11430	5851	11203	5702	10917	5552
Łapy	21713	11076	21064	10715	20291	10291
Michałowice	6527	3235	6209	3035	5909	2880
Supraśl	15622	8072	16548	8546	17380	8966
Surz	1986	965	1986	942	1977	917
Tykocin	6251	3180	6168	3123	6059	3076
Wasilków	16961	8696	18047	9260	18983	9741
Zabłudów	9278	4585	9296	4569	9273	4534
Gminy wiejskie:						
Rural gminas:						
Dobrzyniewo Duże	9387	4704	9798	4910	10148	5097
Gródek	5205	2671	5039	2570	4871	2473
Juchnowiec Kościelny	16772	8450	17888	9034	18900	9554
Poświętne	3359	1657	3226	1592	3102	1536
Turośń Kościelna	6412	3208	6749	3386	7067	3542
Zawady	2731	1335	2649	1299	2575	1254
Powiat sokólski						
Gminy miejsko-wiejskie:						
Urban-rural gminas:						
Dąbrowa Białostocka	11318	5685	10767	5378	10240	5101
Krynki	3043	1576	2912	1514	2783	1459
Sokółka	25314	12914	24666	12583	23955	12227
Suchowola	6747	3397	6450	3239	6174	3099
Gminy wiejskie:						
Rural gminas:						
Janów	4053	2065	3899	2001	3749	1931
Korycin	3250	1623	3193	1603	3147	1594
Kuźnica	3991	1986	3870	1936	3750	1888
Nowy Dwór	2618	1312	2505	1258	2405	1207
Sidra	3413	1700	3267	1641	3131	1577
Szudziałowo	2829	1424	2647	1344	2477	1274
Miasto na prawach powiatu						
City with powiat status						
Białystok	297220	158000	296106	157629	293079	156206
PODREGION (SUBREGION)						
ŁOMŻYŃSKI						
Powiat bielski						
Gminy miejskie:						
Urban gminas:						
Bielsk Podlaski	25136	13045	24151	12538	23017	11962
Brańsk	3741	1874	3673	1861	3600	1854
Gminy wiejskie:						
Rural gminas:						
Bielsk Podlaski	6497	3237	6137	3023	5870	2858
Bocki	4204	2044	3946	1924	3717	1835
Brańsk	5671	2733	5394	2590	5136	2467
Orla	2593	1358	2365	1226	2172	1128
Rudka	1849	923	1752	881	1668	837
Wyszki	4263	2112	4005	1986	3769	1897

TABL. 9 (25). **PROGNOZA LUDNOŚCI GMIN DO 2030 R. (cd.)**
 Stan w dniu 31 XII
 POPULATION PROJECTION FOR GMINAS UNTIL 2030 (cont.)
 As of 31 Dec

WYSZCZEGÓLNIENIE SPECIFICATION	2020		2025		2030	
	ogółem total	w tym kobiety of which females	ogółem total	w tym kobiety of which females	ogółem total	w tym kobiety of which females
Powiat hajnowski						
Gmina miejska:						
Urban gmina:						
Hajnówka	20485	10741	19562	10254	18546	9731
Gmina miejsko-wiejska:						
Urban-rural gmina:						
Kleszczele	2485	1247	2322	1168	2178	1088
Gminy wiejskie:						
Rural gminas:						
Białowieża	2170	1083	2132	1064	2102	1042
Czeremcha	3119	1634	2911	1525	2705	1410
Czyże	1909	978	1749	894	1625	814
Dubicze Cerkiewne	1444	740	1300	661	1173	572
Hajnówka	3836	1916	3739	1863	3654	1829
Narew	3413	1766	3195	1650	3011	1546
Narewka	3584	1751	3388	1650	3182	1545
Powiat kolneński						
Gmina miejska:						
Urban gmina:						
Kolno	10172	5169	9779	4954	9306	4713
Gmina miejsko-wiejska:						
Urban-rural gmina:						
Stawiski	6073	3054	5824	2947	5571	2837
Gminy wiejskie:						
Rural gminas:						
Grabowo	3444	1746	3330	1711	3207	1676
Kolno	8589	4279	8442	4204	8293	4140
Mały Płock	4805	2397	4714	2378	4619	2351
Turośl	5061	2414	4958	2371	4859	2348
Powiat łomżyński						
Gminy miejsko-wiejskie:						
Urban-rural gminas:						
Jedwabne	5199	2560	4987	2472	4748	2377
Nowogród	4035	2060	4005	2056	3970	2055
Gminy wiejskie:						
Rural gminas:						
Łomża	10995	5383	11142	5443	11265	5508
Miastkowo	4239	2086	4199	2084	4167	2087
Piątnica	10626	5187	10554	5156	10468	5130
Przytuły	2108	1060	2031	1028	1942	993
Śniadowo	5270	2603	5085	2521	4916	2462
Wizna	4005	2013	3880	1958	3774	1918
Zbójna	4130	2017	3997	1963	3849	1918
Powiat siemiatycki						
Gmina miejska:						
Urban gmina:						
Siemiatycze	14244	7459	13708	7170	13078	6839
Gmina miejsko-wiejska:						
Urban-rural gmina:						
Drohiczyn	6209	3127	5930	2990	5654	2868
Gminy wiejskie:						
Rural gminas:						
Dziadkowice	2712	1321	2572	1255	2429	1187
Grodzisk	4065	2009	3773	1885	3509	1779
Mielnik	2323	1215	2187	1136	2047	1065
Milejczyce	1707	923	1542	824	1404	742
Nurzec-Stacja	3785	1909	3500	1770	3243	1639
Perlejewo	2804	1405	2701	1365	2597	1333
Siemiatycze	6002	2976	5825	2881	5658	2807

TABL. 9 (25). **PROGNOZA LUDNOŚCI GMIN DO 2030 R. (cd.)**
 Stan w dniu 31 XII
 POPULATION PROJECTION FOR GMINAS UNTIL 2030 (cont.)
 As of 31 Dec

WYSZCZEGÓLNIENIE SPECIFICATION	2020		2025		2030	
	ogółem total	w tym kobiety of which females	ogółem total	w tym kobiety of which females	ogółem total	w tym kobiety of which females
Powiat wysokomazowiecki						
Gmina miejska: Urban gmina:						
Wysokie Mazowieckie	9267	4796	9026	4633	8738	4470
Gminy miejsko-wiejskie: Urban-rural gminas:						
Ciechanowiec	8684	4252	8457	4123	8192	3988
Czyżew	6369	3148	6252	3084	6128	3019
Szepietowo	6860	3335	6568	3188	6268	3043
Gminy wiejskie: Rural gminas:						
Klukowo	4300	2084	4097	1993	3900	1933
Kobylin-Borzmy	3182	1550	3036	1491	2918	1438
Kulesze Kościelne	3015	1497	2884	1453	2763	1405
Nowe Piekuty	3895	1919	3797	1883	3716	1856
Sokoły	5682	2799	5549	2722	5421	2654
Wysokie Mazowieckie	5328	2585	5250	2524	5181	2478
Powiat zambrowski						
Gmina miejska: Urban gmina:						
Zambrów	21602	11218	20691	10704	19668	10112
Gminy wiejskie: Rural gminas:						
Kołaki Kościelne	2309	1126	2236	1099	2156	1062
Rutki	5510	2687	5315	2598	5112	2526
Szumowo	4908	2413	4864	2419	4819	2404
Zambrów	9022	4432	9099	4465	9190	4525
Miasto na prawach powiatu City with powiat status						
Łomża	62395	32716	61612	32494	60466	32051
PODREGION (SUBREGION) SUWAŃSKI						
Powiat augustowski						
Gmina miejska: Urban gmina:						
Augustów	30178	15890	29755	15631	29218	15318
Gmina miejsko-wiejska: Urban-rural gmina:						
Lipsk	5093	2558	4823	2425	4539	2290
Gminy wiejskie: Rural gminas:						
Augustów	6753	3304	6637	3267	6523	3235
Bargłów Kościelny	5520	2764	5348	2689	5178	2627
Nowinka	2914	1439	2905	1458	2894	1464
Płaska	2607	1273	2591	1272	2574	1278
Sztabin	5002	2440	4797	2341	4589	2250

TABL. 9 (25). **PROGNOZA LUDNOŚCI GMIN DO 2030 R. (dok.)**
 Stan w dniu 31 XII
 POPULATION PROJECTION FOR GMINAS UNTIL 2030 (cont.)
 As of 31 Dec

WYSZCZEGÓLNIENIE SPECIFICATION	2020		2025		2030	
	ogółem total	w tym kobiety of which females	ogółem total	w tym kobiety of which females	ogółem total	w tym kobiety of which females
Powiat grajewski						
Gmina miejska: Urban gmina:						
Grajewo	21647	11138	20919	10747	20071	10297
Gminy miejsko-wiejskie: Urban-rural gminas:						
Rajgród	5167	2579	4954	2472	4734	2357
Szczuczyn	5969	2981	5730	2863	5494	2727
Gminy wiejskie: Rural gminas:						
Grajewo	5749	2833	5589	2745	5437	2664
Radziłów	4611	2271	4369	2158	4132	2065
Wąsosz	3639	1789	3495	1728	3355	1687
Powiat moniecki						
Gminy miejsko-wiejskie: Urban-rural gminas:						
Goniądz	4883	2503	4751	2454	4639	2408
Knyszyn	4751	2405	4654	2377	4536	2331
Mońki	14670	7514	14182	7244	13647	6966
Gminy wiejskie: Rural gminas:						
Jasionówka	2751	1388	2674	1362	2601	1341
Jaświly	4815	2367	4553	2254	4321	2174
Krypno	3985	2010	3924	1988	3885	1973
Trzcianne	4257	2096	4100	2048	3953	2000
Powiat sejneński						
Gmina miejska: Urban gmina:						
Sejny	5336	2833	5045	2684	4744	2522
Gminy wiejskie: Rural gminas:						
Giby	2707	1374	2614	1351	2516	1303
Krasnopol	3754	1839	3649	1813	3536	1764
Puńsk	4072	2029	3931	1972	3760	1875
Sejny	3974	1938	3887	1924	3798	1893
Powiat suwalski						
Gminy wiejskie: Rural gminas:						
Bakalarzewo	3097	1519	3056	1514	3001	1496
Filipów	4335	2127	4236	2079	4119	2022
Jeleniewo	3172	1526	3176	1534	3173	1542
Przerośl	2945	1455	2908	1444	2850	1426
Raczki	5944	2942	5847	2901	5709	2835
Rutka-Tartak	2323	1154	2248	1120	2161	1091
Suwałki	7750	3838	7979	3978	8158	4085
Szypliszki	3918	1913	3861	1902	3794	1883
Wiżajny	2319	1133	2220	1098	2113	1043
Miasto na prawach powiatu City with powiat status						
Suwałki	69765	36502	69485	36423	68801	36136

DZIAŁ V RYNEK PRACY. WYNAGRODZENIA

Uwagi ogólne

Rynek pracy

1. Dane o **pracujących** dotyczą osób wykonujących pracę przynoszącą im zarobek lub dochód. Prezentowane dane nie obejmują pracujących w jednostkach budżetowych prowadzących działalność w zakresie obrony narodowej i bezpieczeństwa publicznego oraz w organizacjach społecznych, politycznych, związkach zawodowych i innych, a także duchownych.

Do pracujących zalicza się:

- 1) osoby zatrudnione na podstawie stosunku pracy (umowa o pracę, powołanie, mianowanie, wybór lub stosunek służbowy);
- 2) pracodawców i pracujących na własny rachunek, a mianowicie:
 - a) właścicieli, współwłaścicieli i dzierżawców gospodarstw indywidualnych w rolnictwie (łącznie z pomagającymi członkami ich rodzin),
 - b) właścicieli i współwłaścicieli (łącznie z pomagającymi członkami ich rodzin; z wyłączeniem wspólników spółek, którzy nie pracują w spółce) podmiotów prowadzących działalność gospodarczą poza gospodarstwami indywidualnymi w rolnictwie,
 - c) inne osoby pracujące na własny rachunek, np. osoby wykonujące wolne zawody;
- 3) osoby wykonujące pracę nakładczą;
- 4) agentów (łącznie z pomagającymi członkami ich rodzin oraz osobami zatrudnionymi przez agentów);
- 5) członków spółdzielni produkcji rolnej (rolniczych spółdzielni produkcyjnych i innych spółdzielni zajmujących się produkcją rolną oraz spółdzielni kółek rolniczych);
- 6) duchownych pełniących obowiązki duszpasterskie.

2. **Pełnozatrudnieni** są to osoby zatrudnione w pełnym wymiarze czasu pracy obowiązującym w danym zakładzie pracy lub na danym stanowisku pracy, w tym również osoby, które zgodnie z obowiązującymi przepisami pracują w skróconym czasie pracy, np. z tytułu warunków szkodliwych dla zdrowia lub w przedłużonym czasie pracy, np. dozorczy mienia.

CHAPTER V LABOUR MARKET. WAGES AND SALARIES

General notes

Labour market

1. Data regarding **employed persons** concern persons performing work providing earnings or income. Presented data do not include persons employed in budgetary entities conducting activity within the scope of national defence and public safety as well as in social and political organizations, trade unions and others, and clergy.

Employed persons are:

- 1) employees hired on the basis of an employment contract (labour contract, call, appointment, election or service relation);
- 2) employers and own-account workers, i.e.:
 - a) owners, co-owners and leaseholders of private farms in agriculture (including contributing family workers),
 - b) owners and co-owners (including contributing family workers; excluding partners in companies who do not work in them) of entities conducting economic activity excluding private farms in agriculture,
 - c) other self-employed persons, e.g. persons doing freelance work;
- 3) outworkers;
- 4) agents (including contributing family workers and persons employed by agents);
- 5) members of agricultural production cooperatives (agricultural producers' cooperatives and other cooperatives engaged in agricultural production as well as agricultural farmers' cooperatives);
- 6) clergy fulfilling priestly obligations.

2. **Full-time paid employees** are persons employed on a full-time basis, as defined by a given company or for a given position as well as persons who, in accordance with regulations, work a shortened work-time period, e.g. due to hazardous conditions or a longer work-time period, e.g. property caretakers.

Niepełnozatrudnieni są to osoby, które zgodnie z umową o pracę pracują stale w niepełnym wymiarze czasu pracy. Niepełnozatrudnieni w głównym miejscu pracy są to osoby, które oświadczyły, że dany zakład jest ich głównym miejscem pracy.

3. Dane dotyczące pracujących według stanu w dniu 31 XII podano bez przeliczenia niepełnozatrudnionych na pełnozatrudnionych, przy przyjęciu zasady jednorazowego ujmowania tych osób w **głównym miejscu pracy**.

4. Dane dotyczące przeciętnego zatrudnienia ujmują wyłącznie zatrudnionych na podstawie stosunku pracy. Informacje dotyczą pracowników pełnozatrudnionych oraz niepełnozatrudnionych w przeliczeniu na pełnozatrudnionych.

5. Dane o liczbie bezrobotnych zarejestrowanych, zgodnie z ustawą z dnia 20 IV 2004 r. o promocji zatrudnienia i instytucjach rynku pracy obowiązującą od 1 VI 2004 r. (jednolity tekst Dz. U. 2017 poz. 1065, z późniejszymi zmianami) obejmują osoby niezatrudnione i niewykonujące innej pracy zarobkowej, zdolne i gotowe do podjęcia zatrudnienia w pełnym wymiarze czasu pracy (bądź jeśli są to osoby niepełnosprawne – zdolne i gotowe do podjęcia zatrudnienia co najmniej w połowie tego wymiaru czasu pracy), nieuczące się w szkole, z wyjątkiem szkół dla dorosłych (lub przystępujące do egzaminu eksternistycznego z zakresu tej szkoły) lub szkół wyższych w systemie studiów niestacjonarnych (do 2006 r. wieczorowych, zaocznych lub eksternistycznych), zarejestrowane we właściwym dla miejsca zameldowania (stałego lub czasowego) powiatowym urzędzie pracy oraz poszukujące zatrudnienia lub innej pracy zarobkowej, jeżeli m.in.:

- ukończyły 18 lat i nie osiągnęły wieku emerytalnego
- nie nabyły prawa do emerytury lub renty z tytułu niezdolności do pracy, renty szkoleniowej, renty socjalnej, renty rodzinnej, nie pobierają świadczenia lub zasiłku przedemerytalnego, świadczenia rehabilitacyjnego, zasiłku chorobowego lub macierzyńskiego,
- nie są właścicielami lub posiadaczami (samodzielnymi lub zależnymi) nieruchomości rolnej o powierzchni użytków rolnych powyżej 2 ha przeliczeniowych, nie podlegają ubezpieczeniu emerytalnemu i rentowemu z tytułu stałej pracy jako współmałżonek lub domownik w gospodarstwie rolnym o powierzchni użytków rolnych przekraczającej 2 ha przeliczeniowe,
- nie posiadają wpisu do ewidencji działalności gospodarczej lub nie podlegają – na podstawie odrębnych przepisów – obowiązkowi ubezpieczenia społecznego, z wyjątkiem ubezpieczenia społecznego rolników,
- nie są tymczasowo aresztowane lub nie odbywają kary pozbawienia wolności,
- nie uzyskują miesięcznie przychodu w wysoko-

Part-time paid employees are persons who, in accordance with labour contracts, regularly work on a part-time basis. Part-time paid employees in the main workplace are persons who declared that the given workplace is their main workplace.

3. Data concerning employed persons as of 31 Dec are presented without converting part-time paid employees into full-time paid employees, each person being listed once according to the **main workplace**.

4. Data concerning average paid employment include exclusively employees hired on the basis of an employment contract. Information concerns full- and part-time paid employees in terms of full-time paid employees.

5. Data regarding registered unemployed persons, in accordance with the Law on Promotion of Employment and Labour Market Institutions dated 20 Apr 2004, in force since 1 Jun 2004 (uniform text Journal of Laws 2017 item 1065, with later amendments) include persons who are not employed and not performing any other kind of paid work, able and ready to take full-time employment obligatory for a given job or service (or in case of disabled persons – able and ready to take work comprising not less than a half of working time), are not attending school with the exception of schools for adults (or taking an extramural exam with the scope of this school programme) or tertiary schools in part-time programme (until 2006 in the evening, weekend or extramural education system) and registered in the powiat labour office corresponding to the person's permanent or temporary place of residence, and seeking employment or other kind of paid work if they, among others:

- are aged 18 or more and have not reached the retirement age,
- did not acquire the right to retirement pay or pension resulting from an inability to work, pension due to training, social pension, family pension, are not receiving: a pre-retirement benefit or allowance, a rehabilitation benefit, a sick or maternity benefit,
- are not owners or holders (sole or dependent) of agricultural real estate with an area of agricultural land exceeding 2 convertible ha; are not subject to retirement and pension insurance from full-time work due to being a spouse or a member of an agricultural household with an area of agricultural land exceeding 2 convertible ha,
- are not entered in the register rolls of economic activity or are not subject, on the basis of separate regulations, to compulsory social security or a retirement provision, excluding social insurance of farmers,
- are not temporarily under arrest or not serving a prison sentence,
- do not receive monthly income of the amount

ści przekraczającej połowę minimalnego wynagrodzenia za pracę, z wyłączeniem przychodów od środków pieniężnych zgromadzonych na rachunkach bankowych,

- nie pobierają, na podstawie przepisów o pomocy społecznej, zasiłku stałego,
- nie pobierają, na podstawie przepisów o świadczeniach rodzinnych, świadczenia pielęgnacyjnego lub dodatku do zasiłku rodzinnego z tytułu samotnego wychowywania dziecka,
- nie pobierają po ustaniu zatrudnienia świadczenia szkoleniowego.

6. Stopę bezrobocia rejestrowanego obliczono jako stosunek liczby bezrobotnych zarejestrowanych do liczby cywilnej ludności aktywnej zawodowo, tj. bez osób odbywających czynną służbę wojskową oraz pracowników jednostek budżetowych prowadzących działalność w zakresie obrony narodowej i bezpieczeństwa publicznego.

Dane o bezrobotnych oraz pracujących wykorzystywane do obliczenia stopy bezrobocia pochodzą ze źródeł różniących się metodą zbierania, co może powodować pewne nieścisłości, zwłaszcza w przypadku stopy bezrobocia ustalonej dla powiatów. Dla bezrobotnych miejscem lokalizacji jest ich miejsce zamieszkania lub pobytu, zaś dla pracujących – lokalizacja miejsca pracy.

7. Informacje o wypadkach przy pracy obejmują wszystkie wypadki przy pracy, jak również wypadki traktowane na równi z wypadkami przy pracy, niezależnie od tego, czy wykazana została niezdolność do pracy. Informacje o wypadkach przy pracy w jednostkach budżetowych prowadzących działalność w zakresie obrony narodowej i bezpieczeństwa publicznego dotyczą tylko pracowników cywilnych.

Dane o wypadkach przy pracy uzyskiwane są ze statystycznej karty wypadku przy pracy. **Za jeden wypadek przy pracy liczy się wypadek każdej pracującej osoby poszkodowanej w wypadku indywidualnym, jak również w wypadku zbiorowym.**

8. Za wypadek przy pracy uważa się nagłe zdarzenie wywołane przyczyną zewnętrzną, powodujące uraz lub śmierć, które nastąpiło w związku z pracą:

- 1) podczas lub w związku z wykonywaniem przez pracownika zwykłych czynności lub poleceń przełożonych oraz czynności na rzecz pracodawcy, nawet bez polecenia;
- 2) w czasie pozostawiania pracownika w dyspozycji pracodawcy w drodze między siedzibą pracodawcy a miejscem wykonywania obowiązku wynikającego ze stosunku pracy.

Na równi z wypadkiem przy pracy, w zakresie uprawnień do świadczeń określonych w ustawie o ubezpieczeniu społecznym z tytułu wypadków przy pracy i chorób zawodowych, traktuje się wypadek, któremu pracownik uległ:

- 1) w czasie podróży służbowej;

exceeding half of minimal remuneration for work, excluding income generated from money gathered on bank accounts,

- do not receive, on the basis of the regulation concerning social welfare, a permanent social benefit,
- do not receive, on the basis of the regulation concerning family allowances, a nursing allowance or an allowance supplementary to a family benefit due to single parenthood,
- do not receive a training allowance after termination of employment.

6. Registered unemployment rate was calculated as the ratio of the number of registered unemployed persons to the economically active civilian population, i.e. excluding persons in active military service as well as employees of budgetary entities conducting activity within the scope of national defence and public safety.

The data on the unemployed are collected according to their place of residence or stay, while the data on the employed – according to address of their place of work. Therefore the unemployment rates are not exactly precise, especially in a case of unemployment rates by powiats.

7. Information regarding accidents at work includes all accidents at work, as well as accidents treated equally to accidents at work, regardless of whether incapacity for work was indicated. Information regarding accidents at work in budgetary entities conducting activity within the scope of national defence and public safety concerns only civilian employees.

Data regarding accidents at work are obtained from statistical report on accidents at work. **Each accident, regardless whether the victim was injured during a single or multiple casualty incident, is counted as one accident at work.**

8. Accident at work is understood as a sudden event, caused by external reason which leads to injury or death, which happened in connection with work:

- 1) during or in connection with performance of ordinary activities or instructions by the employee and activities for the employers, even without instructions;
- 2) when the employee remains at the disposal of the employer on the way between the seat of the employer and the place of performing the duty, which is a result of work relations.

Every accident is treated equally to accident at work, as regards entitlement to benefits defined in the law on social insurance by virtue of accidents at work and occupational diseases if the employee had such an accident:

- 1) during a business trip;

- 2) podczas szkolenia w zakresie powszechnej samoobrony;
- 3) przy wykonywaniu zadań zleconych przez działające u pracodawcy organizacje związkowe.

Za **wypadek przy pracy uważa się również** nagłe zdarzenie, powodujące uraz lub śmierć, które nastąpiło w okresie ubezpieczenia wypadkowego podczas:

- 1) uprawiania sportu w trakcie zawodów i treningów przez osobę pobierającą stypendium sportowe;
- 2) wykonywania odpłatnie pracy w czasie odbywania kary pozbawienia wolności lub tymczasowego aresztowania;
- 3) pełnienia mandatu posła lub senatora, pobierającego uposażenie;
- 4) sprawowania mandatu posła do Parlamentu Europejskiego wybranego w Rzeczypospolitej Polskiej;
- 5) odbywania – na podstawie skierowania wydanego przez powiatowy urząd pracy lub inny podmiot kierujący – szkolenia lub stażu związanego z pobieraniem przez absolwenta stypendium;
- 6) wykonywania przez członka rolniczej spółdzielni produkcyjnej, spółdzielni kółek rolniczych oraz przez inną osobę traktowaną na równi z członkiem spółdzielni pracy na rzecz tych spółdzielni;
- 7) wykonywania lub współpracy przy wykonywaniu pracy na podstawie umowy agencyjnej, umowy-zlecenia lub umowy o świadczenie usług;
- 8) wykonywania zwykłych czynności związanych z prowadzeniem lub współpracą przy prowadzeniu działalności pozarolniczej;
- 9) wykonywania przez osobę duchowną czynności religijnych lub czynności związanych z powierzonymi funkcjami duszpasterskimi lub zakonnymi;
- 10) odbywania zastępczych form służby wojskowej;
- 11) nauki w Krajowej Szkole Administracji Publicznej przez słuchaczy pobierających stypendium.

9. Za ciężki wypadek przy pracy uważa się wypadek, w wyniku którego nastąpiło ciężkie uszkodzenie ciała, a mianowicie: utrata wzroku, słuchu, mowy, zdolności płodzenia lub inne uszkodzenie ciała albo rozstrój zdrowia, naruszające podstawowe funkcje organizmu, a także choroba nieuleczalna lub zagrażająca życiu, trwała choroba psychiczna, trwała, całkowita lub znaczna niezdolność do pracy w zawodzie albo trwałе poważne zeszpecenie lub zniekształcenie ciała.

10. Za śmiertelny wypadek przy pracy uważa się wypadek, w wyniku którego nastąpiła śmierć osoby poszkodowanej na miejscu wypadku lub w okresie 6 miesięcy od chwili wypadku.

- 2) during a training within the scope of common self-defence;
- 3) at performing tasks ordered by trade union organizations, functioning at the employer.

Accident at work is also understood as a sudden incident, causing injury or death, which happened within the term of accident insurance during:

- 1) practising sports during competitions and trainings by a person receiving sport scholarship;
- 2) performance of paid work in the time of serving imprisonment sentences or temporary detentions;
- 3) carrying out a mandate by members of parliament or senate, who receive salaries;
- 4) serving the mandate of the European Parliament member elected in the Republic of Poland;
- 5) stay – on the basis of appointment issued by a powiat labour office or other supervising entity – at a training or internship connected with a scholarship received by school-leavers;
- 6) performance of work, by members of agricultural producers' cooperatives, agricultural farmers' cooperatives and by other persons treated equally to members of cooperatives, for the benefit of these cooperatives;
- 7) performance or cooperation at performance of work on the basis of agency agreements, contracts of mandate or contracts of services;
- 8) performance of ordinary activities connected with conducting non-agricultural economic activities or cooperation at conducting them;
- 9) performance of religious activities or activities connected with entrusted pastoral or monastic functions by clergymen;
- 10) serving supplementary forms of military service;
- 11) education at the National School of Public Administration by students, who receive scholarships.

9. A serious accident at work is an accident which results in serious bodily harm, i.e., loss of sight, hearing, speech, fertility, or which results in other bodily harm or in health-related problems, disrupting primary bodily functions, as well as which results in incurable and life-threatening diseases, permanent mental illness, a permanent, total or significant inability to work in the profession or in a permanent significant disfigurement or distortion of the body.

10. A fatal accident at work is an accident during which the person injured dies at the site of the accident or within a period of 6 months from the date of the accident.

11. Informacje o zatrudnionych w warunkach zagrożenia czynnikami szkodliwymi dla zdrowia opracowano na podstawie sprawozdawczości; dane:

- 1) obejmują zatrudnionych w podmiotach zaliczanych do sekcji: „Rolnictwo, leśnictwo, łowiectwo i rybactwo” (bez: gospodarstw indywidualnych; łowiectwa i pozyskiwania zwierząt łownych, włączając działalność usługową oraz rybołówstwa w wodach morskich); „Górnictwo i wydobywanie”; „Przetwórstwo przemysłowe”; „Wytwarzanie i zaopatrywanie w energię elektryczną, gaz, parę wodną, gorącą wodę i powietrze do układów klimatyzacyjnych”; „Dostawa wody; gospodarowanie ściekami i odpadami oraz działalność związana z rekultywacją”; „Budownictwo” (bez realizacji projektów budowlanych związanych ze wznoszeniem budynków); „Handel hurtowy i detaliczny; naprawa pojazdów samochodowych, włączając motocykle”; „Transport i gospodarka magazynowa”; „Informacja i komunikacja” (bez działalności związanej z produkcją filmów, nagrań wideo, programów telewizyjnych, nagrań dźwiękowych i muzycznych oraz pozostałej działalności usługowej w zakresie informacji); „Działalność profesjonalna, naukowa i techniczna” (w zakresie badań naukowych i prac rozwojowych oraz działalności weterynaryjnej); „Działalność w zakresie usług administrowania i działalność wspierająca” (w zakresie wynajmu i dzierżawy; działalności organizatorów turystyki, pośredników i agentów turystycznych oraz pozostałej działalności usługowej w zakresie rezerwacji i działalności z nią związanych; pozostałego sprzętania); „Edukacja” (w zakresie szkół wyższych); „Opieka zdrowotna i pomoc społeczna” (w zakresie opieki zdrowotnej); „Pozostała działalność usługowa” (w zakresie naprawy i konserwacji komputerów i artykułów użytku osobistego i domowego);
- 2) dotyczą osób narażonych na działanie czynników związanych: ze środowiskiem pracy (substancje chemiczne, przemysłowe pyły zwłókniające, hałas, wibracja, gorący lub zimny mikroklimat itp.), z uciążliwością pracy (wymuszona pozycja ciała, nadmierne obciążenie fizyczne itp.) oraz z czynnikami mechanicznymi związanymi z maszynami szczególnie niebezpiecznymi.
- 3) do obliczenia wskaźnika na 1000 zatrudnionych przyjęto liczbę zatrudnionych na podstawie stosunku pracy według stanu w dniu 31 XII z roku badanego.

12. Ocena ryzyka zawodowego to kompleksowe oszacowanie kombinacji prawdopodobieństwa wystąpienia urazu ciała lub pogorszenia stanu zdrowia i ich stopnia ciężkości, w sytuacji zagrożenia, dokonywane w celu wyboru właściwych środków bezpieczeństwa.

11. Information regarding persons working in hazardous conditions caused by factors harmful to health is compiled on the basis of reports, wherein:

- 1) employed by entities included in the sections: “Agriculture, forestry and fishing” (excluding: private farms in agriculture; hunting, trapping and related service activities as well as marine fishing); “Mining and quarrying”; “Manufacturing”; “Electricity, gas, steam and air conditioning supply”; “Water supply; sewerage, waste management and remediation activities”; “Construction” (excluding development of building projects); “Wholesale and retail trade; repair of motor vehicles and motorcycles”; “Transportation and storage”; “Information and communication” (excluding motion picture, video and television programme production, sound recording and music publishing activities as well as other information service activities); “Professional, scientific and technical activities” (in the scope of scientific research and development as well as veterinary activities); “Administrative and support service activities” (in the scope of rental and leasing activities; travel agency, tour operator as well as reservation service and related activities and other cleaning activities); “Education” (only tertiary education); “Human health and social work activities” (in the scope of human health activities); “Other service activities” (in the scope of repair of computers and personal and household goods),
- 2) exposed to factors connected with the work environment (chemical substances, fibrosis-inducing industrial dusts, noise, vibrations, hot or cold microclimates etc.), strenuous work conditions (forced body positioning, excessive physical exertion etc.) as well as mechanical factors connected with particularly dangerous machinery.
- 3) the number of employees hired on the basis of an employment contract as of 31 XII from the surveyed year was assumed to calculate the ratio per 1000 paid employees.

12. Occupational risk assessment is a comprehensive estimation of the combination of probability of bodily injury or deterioration of health and their severity, occurring in an emergency situation. It is made in order to choose appropriate safety measures.

Wynagrodzenia

1. Przeciętne miesięczne wynagrodzenia (nominalne) przypadające na 1 zatrudnionego obliczono przyjmując:

- wynagrodzenia osobowe, bez wynagrodzeń osób wykonujących pracę nakładczą oraz uczniów, a także osób zatrudnionych za granicą,
- wypłaty z tytułu udziału w zysku i w nadwyżce bilansowej w spółdzielniach,
- dodatkowe wynagrodzenia roczne dla pracowników jednostek sfery budżetowej,
- honoraria wypłacone niektórym grupom pracowników za prace wynikające z umowy o pracę, np. dziennikarzom, realizatorom filmów, programów radiowych i telewizyjnych.

2. Dane o przeciętnych miesięcznych wynagrodzeniach brutto przypadających na 1 zatrudnionego obejmują zaliczki na poczet podatku dochodowego od osób fizycznych oraz składki na obowiązkowe ubezpieczenia społeczne (emerytalne, rentowe i chorobowe) płacone przez ubezpieczonego pracownika, wprowadzone z dniem 1 I 1999 r. zgodnie z ustawą z dnia 13 X 1998 r. o systemie ubezpieczeń społecznych (jednolity tekst Dz. U. 2013 poz. 1442, z późniejszymi zmianami).

Wages and salaries

1. Average monthly (nominal) wages and salaries per paid employee were calculated assuming:

- personal wages and salaries, excluding wages and salaries of outworkers as well as apprentices and persons employed abroad,
- payments from profit and balance surplus in cooperatives,
- annual extra wages and salaries for employees of budgetary sphere entities,
- fees paid to selected groups of employees for performing work in accordance with a labour contract, e.g. to journalists, film producers, radio and television programme producers.

2. Data regarding the average monthly gross wages and salaries per paid employee include the deductions for personal income taxes and contributions to compulsory social security (retirement, pension and illness) paid by insured employee, introduced on 1 Jan 1999, in accordance with the Law on the Social Security System, dated 13 Oct 1998 (uniform text Journal of Laws 2013 item 1442, with later amendments).

Rynek pracy

Labour market

TABL. 1 (26). **PRACUJĄCY^a W 2017 R.**
 Stan w dniu 31 XII
 EMPLOYED PERSONS^a IN 2017
 As of 31 Dec

WYSZCZEGÓLNIENIE SPECIFICATION	Ogółem Total		Rolnictwo, leśnictwo, łowiectwo i rybactwo Agriculture, forestry and fishing	Przemysł i budownictwo Industry and construction	Handel; na- prawa pojaz- dów samo- chodowych ^A ; transport i gospodarka magazynowa; zakwatero- wanie i gas- tronomia ^A ; informacja i komunikacja Trade; repair of motor vehicles ^A ; transportation and storage; accommoda- tion and catering ^A ; information and commu- nication	Działalność finansowa i ubezpie- czeniowa; obsługa rynku nierucho- mości oraz pozostałe usługi ^B Financial and insurance activities; real estate activities and other services ^B
	ogółem total	w tym kobiety of which women				
WOJEWÓDZTWO VOIVODSHIP	227422	117901	3012	72782	53957	97671
PODREGION (SUBREGION)						
BIAŁOSTOCKI	115898	61651	992	30543	31002	53361
Powiat białostocki	20717	8942	645	9167	4607	6298
Gminy miejsko-wiejskie: Urban-rural gminas:						
Choroszcz	4147	1705	#	1318	#	1586
w tym miasto	2537	1284	#	750	#	1356
of which city						
Czarna Białostocka	1268	508	#	745	#	358
w tym miasto	1140	440	#	736	#	284
of which city						
Łapy	2558	1367	16	856	585	1101
w tym miasto	2282	1215	#	772	#	942
of which city						
Michałowó	686	362	137	169	122	258
w tym miasto	424	268	40	133	49	202
of which city						
Supraśl	3176	1230	88	1759	892	437
w tym miasto	790	467	#	303	#	308
of which city						
Suraż	116	79	#	#	#	60
w tym miasto	112	78	#	#	#	60
of which city						
Tykocin	470	290	18	#	#	280
w tym miasto	358	243	#	#	#	259
of which city						
Wasilków	1631	790	13	708	457	453
w tym miasto	1411	710	-	659	348	404
of which city						
Zabłudów	736	371	56	264	153	263
w tym miasto	272	193	#	#	65	173
of which city						

a Według faktycznego miejsca pracy i rodzaju działalności; bez podmiotów gospodarczych o liczbie pracujących do 9 osób oraz gospodarstw indywidualnych w rolnictwie. b Patrz uwagi ogólne do publikacji, ust. 5, pkt 1) na str. 12.

a By actual workplace and kind of activity; excluding economic entities employing up to 9 persons as well as private farms in agriculture. b See general notes to the publication, item 5, point 1) on page 12.

TABL. 1 (26). **PRACUJĄCY^a W 2017 R. (cd.)**
Stan w dniu 31 XII
EMPLOYED PERSONS^a IN 2017 (cont.)
As of 31 Dec

WYSZCZEGÓLNIENIE SPECIFICATION	Ogółem Total		Rolnictwo, leśnictwo, łowiectwo i rybactwo Agriculture, forestry and fishing	Przemysł i budownictwo Industry and construction	Handel; na- prawa pojaz- dów samo- chodowych ^A ; transport i gospodarka magazynowa; zakwatero- wanie i gas- tronomia ^A ; informacja i komunikacja Trade; repair of motor vehicles ^A ; transportation and storage; accommoda- tion and catering ^A ; information and commu- nication	Działalność finansowa i ubezpie- czeniowa; obsługa rynku nieruchomo- ści oraz pozostałe usługi ^B Financial and insurance activities; real estate activities and other services ^B
	ogółem total	w tym kobiety of which women				
Powiat białostocki (dok.) (cont.)						
Gminy wiejskie: Rural gminas:						
Dobrzyniewo Duże	625	265	13	189	186	237
Gródek	745	303	140	183	100	322
Juchnowiec Kościelny	3992	1349	#	2737	#	607
Poświętne	101	71	#	-	#	76
Turośń Kościelna	359	172	#	#	60	184
Zawady	107	80	9	#	#	76
Powiat sokólski	8690	4328	220	2759	1802	3909
Gminy miejsko-wiejskie: Urban-rural gminas:						
Dąbrowa Białostocka	1086	627	7	174	249	656
w tym miasto	826	507	#	#	213	484
of which city						
Krynki	184	114	#	#	#	112
w tym miasto	184	114	#	#	#	112
of which city						
Sokółka	5311	2509	31	2190	1086	2004
w tym miasto	5031	2390	#	2065	#	1891
of which city						
Suchowola	444	288	#	#	#	207
w tym miasto	399	255	#	#	#	178
of which city						
Gminy wiejskie: Rural gminas:						
Janów	304	159	#	42	#	199
Korycin	295	113	#	161	#	87
Kuźnica	619	295	#	#	199	398
Nowy Dwór	91	57	8	#	#	81
Sidra	165	79	38	#	#	83
Szudziałowo	191	87	#	#	-	82
Miasto na prawach powiatu: City with powiat status:						
Białystok	86491	48381	127	18617	24593	43154

a Według faktycznego miejsca pracy i rodzaju działalności; bez podmiotów gospodarczych o liczbie pracujących do 9 osób oraz gospodarstw indywidualnych w rolnictwie. b Patrz uwagi ogólne do publikacji, ust. 5, pkt 1) na str. 12.

a By actual workplace and kind of activity; excluding economic entities employing up to 9 persons as well as private farms in agriculture. b See general notes to the publication, item 5, point 1) on page 12.

TABL. 1 (26). **PRACUJĄCY^a W 2017 R. (cd.)**
Stan w dniu 31 XII
EMPLOYED PERSONS^a IN 2017 (cont.)
As of 31 Dec

WYSZCZEGÓLNIENIE SPECIFICATION	Ogółem Total		Rolnictwo, leśnictwo, łowiectwo i rybactwo Agriculture, forestry and fishing	Przemysł i budownictwo Industry and construction	Handel; na- prawa pojaz- dów samo- chodowych ^A ; transport i gospodarka magazynowa; zakwatero- wanie i gas- tronomia ^A ; informacja i komunikacja Trade; repair of motor vehicles ^A ; transportation and storage; accommoda- tion and catering ^A ; information and commu- nication	Działalność finansowa i ubezpie- czeniowa; obsługa rynku nieruchomo- ści oraz pozostałe usługi ^B Financial and insurance activities; real estate activities and other services ^B
	ogółem total	w tym kobiety of which women				
PODREGION (SUBREGION)						
ŁÓMZYŃSKI	65691	32931	1213	25450	13753	25275
Powiat bielski	11279	4930	231	5907	1831	3310
Gminy miejskie: Urban gminas:						
Bielsk Podlaski	8572	3605	62	4791	1430	2289
Brańsk	988	474	5	469	196	318
Gminy wiejskie: Rural gminas:						
Bielsk Podlaski	278	157	40	69	55	114
Boćki	159	124	15	#	#	114
Brańsk	213	137	#	65	#	118
Orla	531	169	#	#	66	116
Rudka	235	131	#	#	38	108
Wyszki	303	133	20	#	#	133
Powiat hajnowski	8910	4041	232	3807	1575	3296
Gmina miejska: Urban gmina:						
Hajnówka	4919	2693	#	1715	#	2159
Gmina miejsko-wiejska: Urban-rural gmina:						
Kleszczele	164	91	#	#	45	71
w tym miasto	157	91	#	#	45	71
of which city						
Gminy wiejskie: Rural gminas:						
Białowieża	616	368	#	#	177	377
Czeremcha	449	187	#	#	175	179
Czyże	69	54	#	#	#	62
Dubicze Cerkiewne	87	44	#	#	-	59
Hajnówka	245	109	#	122	#	83
Narew	#	#	#	#	57	131
Narewka	#	#	#	#	91	175

a Według faktycznego miejsca pracy i rodzaju działalności; bez podmiotów gospodarczych o liczbie pracujących do 9 osób oraz gospodarstw indywidualnych w rolnictwie. b Patrz uwagi ogólne do publikacji, ust. 5, pkt 1) na str. 12.

a By actual workplace and kind of activity; excluding economic entities employing up to 9 persons as well as private farms in agriculture. b See general notes to the publication, item 5, point 1) on page 12.

TABL. 1 (26). **PRACUJĄCY^a W 2017 R. (cd.)**
Stan w dniu 31 XII
EMPLOYED PERSONS^a IN 2017 (cont.)
As of 31 Dec

WYSZCZEGÓLNIENIE SPECIFICATION	Ogółem Total		Rolnictwo, leśnictwo, łowiectwo i rybactwo Agriculture, forestry and fishing	Przemysł i budownictwo Industry and construction	Handel; na- prawa pojaz- dów samo- chodowych ^A ; transport i gospodarka magazynowa; zakwatero- wanie i gas- tronomia ^A ; informacja i komunikacja Trade; repair of motor vehicles ^A ; transportation and storage; accommoda- tion and catering ^A ; information and commu- nication	Działalność finansowa i ubezpie- czeniowa; obsługa rynku nieruchomo- ści oraz pozostałe usługi ^B Financial and insurance activities; real estate activities and other services ^B
	ogółem total	w tym kobiety of which women				
Powiat kolneński	3621	2042	96	953	678	1894
Gmina miejska: Urban gmina:						
Kolno	2189	1240	#	676	#	1084
Gmina miejsko-wiejska: Urban-rural gmina:						
Stawiski	536	252	19	214	116	187
w tym miasto	473	221	#	#	101	169
of which city						
Gminy wiejskie: Rural gminas:						
Grabowo	139	88	7	#	#	116
Kolno	317	167	#	47	#	202
Mały Płock	240	154	#	#	81	140
Turośl	200	141	11	-	24	165
Powiat łomżyński	5171	2385	176	2220	1148	1627
Gminy miejsko-wiejskie: Urban-rural gminas:						
Jedwabne	721	280	7	490	66	158
w tym miasto	651	251	#	#	#	147
of which city						
Nowogród	185	129	4	-	45	136
w tym miasto	180	125	#	-	#	135
of which city						
Gminy wiejskie: Rural gminas:						
Łomża	1426	597	17	411	749	249
Miastkowo	459	172	8	281	27	143
Piątnica	1490	669	43	823	167	457
Przytuły	106	68	#	-	#	75
Śniadowo	367	212	33	#	#	160
Wizna	221	121	16	#	#	114
Zbójna	196	137	#	-	#	135

a Według faktycznego miejsca pracy i rodzaju działalności; bez podmiotów gospodarczych o liczbie pracujących do 9 osób oraz gospodarstw indywidualnych w rolnictwie. b Patrz uwagi ogólne do publikacji, ust. 5, pkt 1) na str. 12.

a By actual workplace and kind of activity; excluding economic entities employing up to 9 persons as well as private farms in agriculture. b See general notes to the publication, item 5, point 1) on page 12.

TABL. 1 (26). **PRACUJĄCY^a W 2017 R. (cd.)**
Stan w dniu 31 XII
EMPLOYED PERSONS^a IN 2017 (cont.)
As of 31 Dec

WYSZCZEGÓLNIENIE SPECIFICATION	Ogółem Total		Rolnictwo, leśnictwo, łowiectwo i rybactwo Agriculture, forestry and fishing	Przemysł i budownictwo Industry and construction	Handel; na- prawa pojaz- dów samo- chodowych ^A ; transport i gospodarka magazynowa; zakwatero- wanie i gas- tronomia ^A ; informacja i komunikacja Trade; repair of motor vehicles ^A ; transportation and storage; accommoda- tion and catering ^A ; information and commu- nication	Działalność finansowa i ubezpie- czeniowa; obsługa rynku nieruchomo- ści oraz pozostałe usługi ^B Financial and insurance activities; real estate activities and other services ^B
	ogółem total	w tym kobiety of which women				
Powiat siemiatycki	5619	3117	189	1818	1259	2353
Gmina miejska: Urban gmina:						
Siemiatycze	3819	2077	#	1534	#	1394
Gmina miejsko-wiejska: Urban-rural gmina:						
Drohiczyn	357	230	25	#	#	209
w tym miasto	227	166	-	#	#	141
of which city						
Gminy wiejskie: Rural gminas:						
Dziadkowice	94	68	#	#	11	67
Grodzisk	317	206	#	#	91	160
Mielnik	268	105	#	#	#	123
Milejczyce	107	69	#	#	#	77
Nurzec-Stacja	193	123	50	#	#	101
Perlejewo	86	64	5	#	#	71
Siemiatycze	378	175	13	155	59	151
Powiat wysokomazowiecki	8628	4634	174	3688	1639	3127
Gmina miejska: Urban gmina:						
Wysokie Mazowieckie	3940	2148	-	#	#	1339
Gminy miejsko-wiejskie: Urban-rural gminas:						
Ciechanowiec	811	530	12	144	176	479
w tym miasto	678	435	-	117	173	388
of which city						
Czyżew	1514	698	10	1066	211	227
w tym miasto	752	340	#	361	#	189
of which city						
Szepietowo	865	390	35	264	242	324
w tym miasto	657	298	#	241	#	298
of which city						

a Według faktycznego miejsca pracy i rodzaju działalności; bez podmiotów gospodarczych o liczbie pracujących do 9 osób oraz gospodarstw indywidualnych w rolnictwie. b Patrz uwagi ogólne do publikacji, ust. 5, pkt 1) na str. 12.

a By actual workplace and kind of activity; excluding economic entities employing up to 9 persons as well as private farms in agriculture. b See general notes to the publication, item 5, point 1) on page 12.

TABL. 1 (26). **PRACUJĄCY^a W 2017 R. (cd.)**
Stan w dniu 31 XII
EMPLOYED PERSONS^a IN 2017 (cont.)
As of 31 Dec

WYSZCZEGÓLNIENIE SPECIFICATION	Ogółem Total		Rolnictwo, leśnictwo, łowiectwo i rybactwo Agriculture, forestry and fishing	Przemysł i budownictwo Industry and construction	Handel; na- prawa pojaz- dów samo- chodowych ^A ; transport i gospodarka magazynowa; zakwatero- wanie i gas- tronomia ^A ; informacja i komunikacja Trade; repair of motor vehicles ^A ; transportation and storage; accommoda- tion and catering ^A ; information and commu- nication	Działalność finansowa i ubezpie- czeniowa; obsługa rynku nieruchomo- ści oraz pozostałe usługi ^B Financial and insurance activities; real estate activities and other services ^B
	ogółem total	w tym kobiety of which women				
Powiat wysokomazowiecki (dok.) (cont.)						
Gminy wiejskie: Rural gminas:						
Klukowo	348	150	12	#	#	112
Kobylin-Borzymy	145	104	8	-	21	116
Kulesze Kościelne	115	86	20	#	#	81
Nowe Piekuty	244	163	11	-	78	155
Sokoły	452	272	42	49	155	206
Wysokie Mazowieckie	194	93	24	82	-	88
Powiat zambrowski	7974	3754	71	3415	1904	2584
Gmina miejska: Urban gmina:						
Zambrów	4361	2325	13	1584	1147	1617
Gminy wiejskie: Rural gminas:						
Kołaki Kościelne	91	68	#	-	#	71
Rutki	494	213	4	213	58	219
Szumowo	1066	347	#	#	536	169
Zambrów	1962	801	#	#	#	508
Miasto na prawach powiatu: City with powiat status:						
Łomża	14489	8028	44	3642	3719	7084
PODREGION (SUBREGION) SUWALSKI	45833	23319	807	16789	9202	19035
Powiat augustowski	9447	4589	263	3904	1832	3448
Gmina miejska: Urban gmina:						
Augustów	7945	3761	#	3596	#	2679

a Według faktycznego miejsca pracy i rodzaju działalności; bez podmiotów gospodarczych o liczbie pracujących do 9 osób oraz gospodarstw indywidualnych w rolnictwie. b Patrz uwagi ogólne do publikacji, ust. 5, pkt 1) na str. 12.

a By actual workplace and kind of activity; excluding economic entities employing up to 9 persons as well as private farms in agriculture. b See general notes to the publication, item 5, point 1) on page 12.

TABL. 1 (26). **PRACUJĄCY^a W 2017 R. (cd.)**
Stan w dniu 31 XII
EMPLOYED PERSONS^a IN 2017 (cont.)
As of 31 Dec

WYSZCZEGÓLNIENIE SPECIFICATION	Ogółem Total		Rolnictwo, leśnictwo, łowiectwo i rybactwo Agriculture, forestry and fishing	Przemysł i budownictwo Industry and construction	Handel; na- prawa pojaz- dów samo- chodowych ^A ; transport i gospodarka magazynowa; zakwaterno- wanie i gas- tronomia ^A ; informacja i komunikacja Trade; repair of motor vehicles ^A ; transportation and storage; accommoda- tion and catering ^A ; information and commu- nication	Działalność finansowa i ubezpie- czeniowa; obsługa rynku nieruchomo- ści oraz pozostałe usługi ^B Financial and insurance activities; real estate activities and other services ^B
	ogółem total	w tym kobiety of which women				
Powiat augustowski (dok.) (cont.)						
Gmina miejsko-wiejska: Urban-rural gmina:						
Lipsk	262	159	4	60	53	145
w tym miasto	236	145	–	56	53	127
of which city						
Gminy wiejskie: Rural gminas:						
Augustów	406	183	#	184	#	161
Bargłów Kościelny	258	162	#	#	54	178
Nowinka	166	103	#	#	#	76
Plaska	216	107	91	#	#	95
Sztabin	194	114	#	#	35	114
Powiat grajewski	6899	3324	126	2592	1513	2668
Gmina miejska: Urban gmina:						
Grajewo	5147	2256	#	2291	#	1774
Gminy miejsko-wiejskie: Urban-rural gminas:						
Rajgród	394	232	#	#	145	177
w tym miasto	262	169	#	#	110	119
of which city						
Szczuczyn	516	299	#	#	124	274
w tym miasto	422	251	#	#	98	234
of which city						
Gminy wiejskie: Rural gminas:						
Grajewo	513	316	#	136	#	185
Radziłów	190	138	16	#	#	135
Wąsosz	139	83	#	#	–	123

a Według faktycznego miejsca pracy i rodzaju działalności; bez podmiotów gospodarczych o liczbie pracujących do 9 osób oraz gospodarstw indywidualnych w rolnictwie. b Patrz uwagi ogólne do publikacji, ust. 5, pkt 1) na str. 12.

a By actual workplace and kind of activity; excluding economic entities employing up to 9 persons as well as private farms in agriculture. b See general notes to the publication, item 5, point 1) on page 12.

TABL. 1 (26). **PRACUJĄCY^a W 2017 R. (cd.)**
Stan w dniu 31 XII
EMPLOYED PERSONS^a IN 2017 (cont.)
As of 31 Dec

WYSZCZEGÓLNIENIE SPECIFICATION	Ogółem Total		Rolnictwo, leśnictwo, łowiectwo i rybactwo Agriculture, forestry and fishing	Przemysł i budownictwo Industry and construction	Handel; na- prawa pojaz- dów samo- chodowych ^A ; transport i gospodarka magazynowa; zakwatero- wanie i gas- tronomia ^A ; informacja i komunikacja Trade; repair of motor vehicles ^A ; transportation and storage; accommoda- tion and catering ^A ; information and commu- nication	Działalność finansowa i ubezpie- czeniowa; obsługa rynku nieruchomo- ści oraz pozostałe usługi ^B Financial and insurance activities; real estate activities and other services ^B
	ogółem total	w tym kobiety of which women				
Powiat moniecki	3800	2293	96	967	505	2232
Gminy miejsko-wiejskie: Urban-rural gminas:						
Goniądz	401	231	9	#	#	322
w tym miasto	281	182	#	#	#	210
of which city						
Knyszyn	378	241	#	#	#	222
w tym miasto	319	208	#	#	#	197
of which city						
Mońki	2339	1373	#	786	#	1181
w tym miasto	2260	1336	#	740	#	1165
of which city						
Gminy wiejskie: Rural gminas:						
Jasionówka	129	78	#	#	46	78
Jaświly	287	176	14	#	#	183
Krypno	137	103	10	#	#	125
Trzcianne	129	91	#	#	-	121
Powiat sejneński	1974	1231	151	250	386	1187
Gmina miejska: Urban gmina:						
Sejny	1224	794	#	#	262	761
Gminy wiejskie: Rural gminas:						
Giby	233	119	98	-	36	99
Krasnopol	141	92	#	-	#	107
Puńsk	300	178	16	#	#	176
Sejny	76	48	#	#	-	44

a Według faktycznego miejsca pracy i rodzaju działalności; bez podmiotów gospodarczych o liczbie pracujących do 9 osób oraz gospodarstw indywidualnych w rolnictwie. b Patrz uwagi ogólne do publikacji, ust. 5, pkt 1) na str. 12.

a By actual workplace and kind of activity; excluding economic entities employing up to 9 persons as well as private farms in agriculture. b See general notes to the publication, item 5, point 1) on page 12.

TABL. 1 (26). **PRACUJĄCY^a W 2017 R. (dok.)**
Stan w dniu 31 XII
EMPLOYED PERSONS^a IN 2017 (cont.)
As of 31 Dec

WYSZCZEGÓLNIENIE SPECIFICATION	Ogółem Total		Rolnictwo, leśnictwo, łowiectwo i rybactwo Agriculture, forestry and fishing	Przemysł i budownictwo Industry and construction	Handel; na- prawa pojaz- dów samo- chodowych ^A ; transport i gospodarka magazynowa; zakwatero- wanie i gas- tronomia ^A ; informacja i komunikacja Trade; repair of motor vehicles ^A ; transportation and storage; accommoda- tion and catering ^A ; information and commu- nication	Działalność finansowa i ubezpie- czeniowa; obsługa rynku nieruchomo- ści oraz pozostałe usługi ^B Financial and insurance activities; real estate activities and other services ^B
	ogółem total	w tym kobiety of which women				
Powiat suwalski	3816	1721	66	1631	885	1234
Gminy wiejskie: Rural gminas:						
Bakalarzewo	198	120	#	#	78	79
Filipów	218	139	#	74	#	118
Jeleniewo	182	91	#	#	54	88
Przerośl	109	83	#	#	#	99
Raczki	617	195	#	#	83	201
Rutka-Tartak	98	64	7	-	32	59
Suwałki	1916	799	12	1013	569	322
Szypliszki	379	167	16	126	45	192
Wiżajny	99	63	5	#	#	76
Miasto na prawach powiatu: City with powiat status:						
Suwałki	19897	10161	105	7445	4081	8266

a Według faktycznego miejsca pracy i rodzaju działalności; bez podmiotów gospodarczych o liczbie pracujących do 9 osób oraz gospodarstw indywidualnych w rolnictwie. b Patrz uwagi ogólne do publikacji, ust. 5, pkt 1) na str. 12.

a By actual workplace and kind of activity; excluding economic entities employing up to 9 persons as well as private farms in agriculture. b See general notes to the publication, item 5, point 1) on page 12.

TABL. 2 (27). **PRZECIĘTNE ZATRUDNIENIE^a W 2017 R.**
AVERAGE PAID EMPLOYMENT^a IN 2017

WYSZCZEGÓLNIENIE SPECIFICATION	Ogółem Total	Rolnictwo, leśnictwo, łowiectwo i rybactwo Agriculture, forestry and fishing	Przemysł i budownictwo Industry and construction	Handel; naprawa pojazdów sa- mochodowych ^A ; transport i gospodarka magazynowa; zakwaterowanie i gastronomia ^A ; informacja i komunikacja Trade; repair of motor vehicles ^A ; transportation and storage; accommodation and catering ^A ; information and communication	Działalność finansowa i ubezpieczenio- wa; obsługa rynku nieruchomości oraz pozostałe usługi ^b Financial and insurance activities; real estate activities and other services ^b
WOJEWÓDZTWO VOIVODSHIP	186948	1922	62963	35144	86919
Podregion (Subregion) białostocki	96054	701	26063	20163	49128
Powiaty: Powiats:					
białostocki	18419	452	8094	3710	6162
sokólski	6326	145	2236	773	3172
Miasto na prawach powiatu: City with powiat status:					
Białystok	71309	103	15732	15679	39794
Podregion (Subregion) łomżyński	54904	698	22695	9136	22375
Powiaty: Powiats:					
bielski	10330	167	5347	1855	2962
hajnowski	6658	178	3090	561	2829
kolneński	2863	35	823	394	1612
łomżyński	4165	#	2195	#	1386
siemiatycki	4307	138	1548	663	1957
wysokomazowiecki	8483	32	4317	1151	2983
zambrowski	5386	#	2078	#	2098
Miasto na prawach powiatu: City with powiat status:					
Łomża	12712	#	3298	#	6547
Podregion (Subregion) suwalski	35991	524	14205	5845	15416
Powiaty: Powiats:					
augustowski	7487	232	3549	1062	2644
grajewski	7035	#	3771	#	2267
moniecki	3230	#	960	#	2012
sejneński	1629	115	137	286	1091
suwalski	2737	#	1178	#	1039
Miasto na prawach powiatu: City with powiat status:					
Suwałki	13873	#	4610	#	6363

a Bez podmiotów gospodarczych o liczbie pracujących do 9 osób oraz gospodarstw indywidualnych w rolnictwie; bez zatrudnionych za granicą. b Patrz uwagi ogólne do publikacji, ust. 5, pkt 1) na str. 12.

a Excluding economic entities employing up to 9 persons and private farms in agriculture; excluding persons employed abroad. b See general notes to the publication, item 5, point 1) on page 12.

TABL. 3 (28). **BEZROBOTNI ZAREJESTROWANI I STOPA BEZROBOCIA W 2017 R.**
Stan w dniu 31 XII
REGISTERED UNEMPLOYED PERSONS AND UNEMPLOYMENT RATE IN 2017
As of 31 Dec

WYSZCZEGÓLNIENIE SPECIFICATION	Bezrobotni zarejestrowani Registered unemployed persons						Stopa bezrobocia rejestr- owanego w % Registered unemploy- ment rate in %
	ogółem total	z ogółem of total					
		zamieszkali na wsi living in rural areas	dotychczas niepracujący previously not employed	absolwencja ^a school- leavers ^a	zwolnieni z przyczyn dotyczących zakładu pracy terminated for company reasons	posiadający prawo do zasłki possessing benefit rights	
WOJEWÓDZTWO VOIVODSHIP	39997	15041	6995	1530	1211	4932	8,5
Podregion (Subregion) białostocki	16932	4483	2826	554	522	2031	8,3
Powiaty: Powiaty:							
białostocki	5010	2842	873	164	208	767	10,1
sokólski	3045	1641	750	121	113	267	11,2
Miasto na prawach powiatu: City with powiat status:							
Białystok	8877	–	1203	269	201	997	7,0
Podregion (Subregion) łomżyński	13849	6694	2695	630	484	1578	8,5
Powiaty: Powiaty:							
bielski	1497	581	213	76	115	234	6,1
hajnowski	1300	711	182	44	40	135	7,9
kolneński	2477	1591	643	133	71	266	15,4
łomżyński	1663	1475	345	100	15	206	8,2
siemiatycki	1374	827	327	35	93	131	8,2
wysokomazowiecki ...	1608	911	424	90	64	132	5,9
zambrowski	1612	598	239	58	48	170	9,0
Miasto na prawach powiatu: City with powiat status:							
Łomża	2318	–	322	94	38	304	9,7
Podregion (Subregion) suwalski	9216	3864	1474	346	205	1323	8,8
Powiaty: Powiaty:							
augustowski	2138	906	314	81	46	308	10,1
grajewski	2560	898	482	80	49	413	14,7
moniecki	1084	611	269	67	31	96	7,2
sejneński	1151	805	192	49	8	146	13,4
suwalski	644	644	89	37	20	84	4,6
Miasto na prawach powiatu: City with powiat status:							
Suwałki	1639	–	128	32	51	276	5,8

a Za bezrobotnego absolwenta uważa się osobę w okresie do upływu 12 miesięcy od dnia ukończenia nauki potwierdzonej świadectwem, dyplomem lub innym dokumentem ukończenia szkoły (dotyczy absolwentów z wykształceniem zasadniczym zawodowym, średnim, policealnym lub wyższym), kursów zawodowych trwających co najmniej 24 miesiące lub nabycia uprawnień do wykonywania zawodu przez osoby niepełnosprawne.

Źródło: dane Ministerstwa Rodziny, Pracy i Polityki Społecznej.

a An unemployed school-leaver is a person who has, within the last 12 months, graduated any school confirmed by a certificate, diploma or other document completion of education (concerns school-leavers with basic vocational, secondary, post-secondary or tertiary education), completed a minimum of 24 months of vocational training courses or disabled persons who acquired qualifications to work in a given occupation.

Source: data of the Ministry of Family, Labour and Social Policy.

TABL. 4 (29). **BEZROBOTNI NOWO ZAREJESTROWANI I WYREJESTROWANI ORAZ OFERTY PRACY W 2017 R.**
 NEWLY REGISTERED UNEMPLOYED PERSONS AND PERSONS REMOVED
 FROM UNEMPLOYMENT ROLLS AS WELL AS JOB OFFERS IN 2017

WYSZCZEGÓLNIENIE SPECIFICATION	Bezrobotni nowo zarejestrowani ^a Newly registered unemployed persons ^a			Bezrobotni wyrejestrowani ^a Persons removed from unemployment rolls ^a			Oferty pracy Job offers	
	ogółem total	z liczby ogółem of total number		ogółem total	z liczby ogółem of total number		w ciągu roku during the year	stan w dniu 31 XII as of 31 Dec
		kobiety women	po raz kolejny another time		kobiety women	z tytułu podjęcia pracy received jobs		
WOJEWÓDZTWO VOIVODSHIP	61440	28451	50172	69804	31647	35758	35083	1260
Podregion (Subregion) białostocki	24424	10998	19630	28319	12430	14686	12690	424
Powiaty: Powiaty:								
białostocki	6731	3061	5417	7670	3385	3929	2513	31
sokólski	4490	2063	3841	5002	2279	2712	1949	14
Miasto na prawach powiatu: City with powiat status:								
Białystok	13203	5874	10372	15647	6766	8045	8228	379
Podregion (Subregion) łomżyński	20446	9788	16564	22799	10716	11736	14261	357
Powiaty: Powiaty:								
bielski	2457	1198	1916	2627	1250	1385	1768	12
hajnowski	2162	1052	1831	2520	1215	1115	1862	70
kolneński	2894	1536	2450	3106	1603	1691	1342	-
łomżyński	2463	1255	1947	2851	1414	1439	895	11
siemiatycki	1956	885	1575	2135	928	1096	1043	17
wysokomazowiecki ..	2141	932	1571	2380	1033	1396	1964	87
zambrowski	2695	1196	2257	2942	1320	1404	2780	107
Miasto na prawach powiatu: City with powiat status:								
Łomża	3678	1734	3017	4238	1953	2210	2607	53
Podregion (Subregion) suwalski	16570	7665	13978	18686	8501	9336	8132	479
Powiaty: Powiaty:								
augustowski	3963	1934	3426	4364	2063	2167	2319	273
grajewski	3352	1516	2803	3874	1721	2128	1739	82
moniecki	1933	853	1553	2264	980	1041	807	13
sejneński	2174	974	1944	2399	1085	1236	1038	10
suwalski	1461	694	1164	1661	770	767	443	2
Miasto na prawach powiatu: City with powiat status:								
Suwałki	3687	1694	3088	4124	1882	1997	1786	99

a W ciągu roku.

Źródło: dane Ministerstwa Rodziny, Pracy i Polityki Społecznej.

a During the year.

Source: data of the Ministry of Family, Labour and Social Policy.

TABL. 5 (30). **BEZROBOTNI ZAREJESTROWANI WEDŁUG PŁCI W 2017 R.**

Stan w dniu 31 XII

REGISTERED UNEMPLOYED PERSONS BY SEX IN 2017

As of 31 Dec

WYSZCZEGÓLNIENIE SPECIFICATION	Ogółem Total	Mężczyźni Men	Kobiety Women
WOJEWÓDZTWO	39997	21136	18861
VOIVODSHIP			
PODREGION (SUBREGION)			
BIALOSTOCKI	16932	9203	7729
Powiat białostocki	5010	2722	2288
Gminy miejsko-wiejskie:			
Urban-rural gminas:			
Choroszcz	358	178	180
Czarna Białostocka	368	168	200
Łapy	1177	674	503
Michałowó	260	146	114
Supraśl	458	281	177
Suraż	63	33	30
Tykocin	150	81	69
Wasilków	507	238	269
Zabłudów	303	168	135
Gminy wiejskie:			
Rural gminas:			
Dobrzyniewo Duże	256	139	117
Gródek	260	149	111
Juchnowiec Kościelny	475	264	211
Poświętne	137	62	75
Turośń Kościelna	191	115	76
Zawady	47	26	21
Powiat sokólski	3045	1792	1253
Gminy miejsko-wiejskie:			
Urban-rural gminas:			
Dąbrowa Białostocka	519	312	207
Krynki	230	110	120
Sokółka	1123	631	492
Suchowola	288	206	82
Gminy wiejskie:			
Rural gminas:			
Janów	115	68	47
Korycin	96	62	34
Kuźnica	220	139	81
Nowy Dwór	136	85	51
Sidra	144	86	58
Szudziałowo	174	93	81
Miasto na prawach powiatu:			
City with powiat status:			
Białystok	8877	4689	4188
PODREGION (SUBREGION)			
ŁOMZYŃSKI	13849	7186	6663
Powiat bielski	1497	743	754
Gminy miejskie:			
Urban gminas:			
Bielsk Podlaski	825	412	413
Brańsk	91	45	46
Gminy wiejskie:			
Rural gminas:			
Bielsk Podlaski	165	87	78
Boćki	74	36	38
Brańsk	82	37	45
Orla	95	44	51
Rudka	66	28	38
Wyszki	99	54	45

TABL. 5 (30). **BEZROBOTNI ZAREJESTROWANI WEDŁUG PŁCI W 2017 R. (cd.)**
 Stan w dniu 31 XII
 REGISTERED UNEMPLOYED PERSONS BY SEX IN 2017 (cont.)
 As of 31 Dec

WYSZCZEGÓLNIENIE SPECIFICATION	Ogółem Total	Mężczyźni Men	Kobiety Women
Powiat hajnowski	1300	746	554
Gmina miejska: Urban gmina:			
Hajnówka	539	305	234
Gmina miejsko-wiejska: Urban-rural gmina:			
Kleszczele	91	54	37
Gminy wiejskie: Rural gminas:			
Białowieża	95	62	33
Czeremcha	129	66	63
Czyże	36	22	14
Dubicze Cerkiewne	45	24	21
Hajnówka	93	55	38
Narew	148	91	57
Narewka	124	67	57
Powiat kolneński	2477	1345	1132
Gmina miejska: Urban gmina:			
Kolno	713	394	319
Gmina miejsko-wiejska: Urban-rural gmina:			
Stawiski	339	172	167
Gminy wiejskie: Rural gminas:			
Grabowo	169	100	69
Kolno	548	289	259
Mały Płock	315	179	136
Turośl	393	211	182
Powiat łomżyński	1663	794	869
Gminy miejsko-wiejskie: Urban-rural gminas:			
Jedwabne	157	80	77
Nowogród	148	63	85
Gminy wiejskie: Rural gminas:			
Łomża	372	186	186
Miastkowo	189	98	91
Piątnica	302	131	171
Przytuły	41	18	23
Śniadowo	143	71	72
Wizna	123	65	58
Zbójna	188	82	106
Powiat siemiatycki	1374	757	617
Gmina miejska: Urban gmina:			
Siemiatycze	473	260	213
Gmina miejsko-wiejska: Urban-rural gmina:			
Drohiczyn	160	87	73

TABL. 5 (30). **BEZROBOTNI ZAREJESTROWANI WEDŁUG PŁCI W 2017 R. (cd.)**
Stan w dniu 31 XII
REGISTERED UNEMPLOYED PERSONS BY SEX IN 2017 (cont.)
As of 31 Dec

WYSZCZEGÓLNIENIE SPECIFICATION	Ogółem Total	Mężczyźni Men	Kobiety Women
Powiat siemiatycki (dok.) (cont.)			
Gminy wiejskie: Rural gminas:			
Działkowice	69	37	32
Grodzisk	81	45	36
Mielnik	72	35	37
Milejczyce	78	47	31
Nurzec-Stacja	236	135	101
Perlejewo	52	27	25
Siemiatycze	153	84	69
Powiat wysokomazowiecki	1608	946	662
Gmina miejska: Urban gmina:			
Wysokie Mazowieckie	297	182	115
Gminy miejsko-wiejskie: Urban-rural gminas:			
Ciechanowiec	287	181	106
Czyżew	170	101	69
Szepietowo	254	136	118
Gminy wiejskie: Rural gminas:			
Klukowo	132	82	50
Kobylin-Borzymy	32	18	14
Kulesze Kościelne	67	35	32
Nowe Piekuty	81	45	36
Sokoły	175	103	72
Wysokie Mazowieckie	113	63	50
Powiat zambrowski	1612	750	862
Gmina miejska: Urban gmina:			
Zambrów	1014	480	534
Gminy wiejskie: Rural gminas:			
Kołaki Kościelne	40	20	20
Rutki	212	108	104
Szumowo	103	42	61
Zambrów	243	100	143
Miasto na prawach powiatu: City with powiat status:			
Łomża	2318	1105	1213
PODREGION (SUBREGION) SUWALSKI	9216	4747	4469
Powiat augustowski	2138	1166	972
Gmina miejska: Urban gmina:			
Augustów	1103	581	522
Gmina miejsko-wiejska: Urban-rural gmina:			
Lipsk	245	145	100
Gminy wiejskie: Rural gminas:			
Augustów	202	117	85
Bargłów Kościelny	188	98	90
Nowinka	89	51	38
Płaska	142	85	57
Sztabin	169	89	80

TABL. 5 (30). **BEZROBOTNI ZAREJESTROWANI WEDŁUG PŁCI W 2017 R. (dok.)**
 Stan w dniu 31 XII
 REGISTERED UNEMPLOYED PERSONS BY SEX IN 2017 (cont.)
 As of 31 Dec

WYSZCZEGÓLNIENIE SPECIFICATION	Ogółem Total	Mężczyźni Men	Kobiety Women
Powiat grajewski	2560	1275	1285
Gmina miejska: Urban gmina:			
Grajewo	1325	630	695
Gminy miejsko-wiejskie: Urban-rural gminas:			
Rajgród	292	145	147
Szczuczyn	346	195	151
Gminy wiejskie: Rural gminas:			
Grajewo	262	123	139
Radziłów	159	78	81
Wąsosz	176	104	72
Powiat moniecki	1084	587	497
Gminy miejsko-wiejskie: Urban-rural gminas:			
Goniądz	148	79	69
Knyszyn	175	93	82
Mońki	399	213	186
Gminy wiejskie: Rural gminas:			
Jasionówka	71	43	28
Jaświly	80	44	36
Krypno	101	53	48
Trzcianne	110	62	48
Powiat sejneński	1151	684	467
Gmina miejska: Urban gmina:			
Sejny	346	219	127
Gminy wiejskie: Rural gminas:			
Giby	198	103	95
Krasnopol	214	117	97
Puńsk	173	111	62
Sejny	220	134	86
Powiat suwalski	644	293	351
Gminy wiejskie: Rural gminas:			
Bakalarzewo	43	22	21
Filipów	106	51	55
Jeleniewo	50	29	21
Przerośl	66	30	36
Raczki	82	34	48
Rutka-Tartak	31	15	16
Suwałki	152	66	86
Szypliszki	72	28	44
Wiżajny	42	18	24
Miasto na prawach powiatu: City with powiat status:			
Suwałki	1639	742	897

Źródło: dane Ministerstwa Rodziny, Pracy i Polityki Społecznej.

Source: data of the Ministry of Family, Labour and Social Policy.

TABL. 6 (31). **BEZROBOTNI ZAREJESTROWANI WEDŁUG WIEKU I POZIOMU WYKSZTAŁCENIA W 2017 R.**
Stan w dniu 31 XII
REGISTERED UNEMPLOYED PERSONS BY AGE AND EDUCATIONAL LEVEL IN 2017
As of 31 Dec

WYSZCZEGÓLNIENIE SPECIFICATION	Ogółem Total	Z ogółem Of total									
		w wieku aged					z wykształceniem with education				
		24 lata i mniej and less	25–34	35–44	45–54	55 lat i więcej and more	wyższym tertiary	średnim secondary		zasadniczym zawodowym basic vocational	gimnazjalnym, podstawowym i niepełnym podstawowym lower secondary, primary and incomplete primary
WOJEWÓDZTWO VOIVODSHIP	39997	5398	11663	8399	6962	7575	6015	9051	4703	9268	10960
Podregion (Subregion) białostocki	16932	1780	4980	3829	2972	3371	3148	4054	2024	3608	4098
Powiaty: Powiaty:											
białostocki	5010	633	1534	1049	832	962	742	1272	575	1168	1253
sokólski	3045	474	864	623	547	537	244	706	412	789	894
Miasto na prawach powiatu: City with powiat status:											
Białystok	8877	673	2582	2157	1593	1872	2162	2076	1037	1651	1951
Podregion (Subregion) łomżyński	13849	2276	4006	2798	2335	2434	1768	2966	1599	3421	4095
Powiaty: Powiaty:											
bielski	1497	224	427	286	234	326	230	361	195	316	395
hajnowski	1300	132	306	313	253	296	165	289	150	303	393
kolneński	2477	578	747	459	403	290	250	463	321	685	758
łomżyński	1663	348	507	333	262	213	212	377	173	408	493
siemiatycki	1374	180	384	244	247	319	143	271	115	321	524
wysokomazowiecki	1608	326	462	301	272	247	159	391	175	438	445
zambrowski	1612	213	429	386	302	282	155	248	197	474	538
Miasto na prawach powiatu: City with powiat status:											
Łomża	2318	275	744	476	362	461	454	566	273	476	549
Podregion (Subregion) suwalski ...	9216	1342	2677	1772	1655	1770	1099	2031	1080	2239	2767
Powiaty: Powiaty:											
augustowski	2138	304	565	402	415	452	258	479	241	590	570
grajewski	2560	355	778	532	479	416	232	562	292	686	788
moniecki	1084	225	323	180	144	212	97	223	141	236	387
sejneński	1151	186	346	236	205	178	115	278	156	245	357
suwalski	644	117	194	120	97	116	100	127	63	142	212
Miasto na prawach powiatu: City with powiat status:											
Suwałki	1639	155	471	302	315	396	297	362	187	340	453

a Łącznie z policealnym.

Źródło: dane Ministerstwa Rodziny, Pracy i Polityki Społecznej.

a Including post-secondary education.

Source: data of the Ministry of Family, Labour and Social Policy.

TABL. 7 (32). **BEZROBOTNI ZAREJESTROWANI WEDŁUG CZASU POZOSTAWANIA BEZ PRACY W 2017 R.**
Stan w dniu 31 XII
REGISTERED UNEMPLOYED PERSONS BY DURATION OF UNEMPLOYMENT IN 2017
As of 31 Dec

WYSZCZEGÓLNIENIE SPECIFICATION	Ogółem Total	Według czasu pozostawania bez pracy ^a By duration of unemployment ^a					
		1 miesiąc i mniej 1 month and less	1–3	3–6	6–12	12–24	powyżej 24 miesięcy more than 24 months
WOJEWÓDZTWO ... VOIVODSHIP	39997	3598	6959	5601	5678	6403	11758
Podregion (Subregion) białostocki	16932	1403	2868	2308	2408	2635	5310
Powiaty: Powiats:							
białostocki	5010	412	894	697	750	751	1506
sokólski	3045	217	441	367	394	466	1160
Miasto na prawach powiatu: City with powiat status:							
Białystok	8877	774	1633	1244	1264	1418	2644
Podregion (Subregion) łomżyński	13849	1232	2413	1943	1893	2304	4064
Powiaty: Powiats:							
bielski	1497	130	316	223	183	215	430
hajnowski	1300	156	254	183	166	178	363
kolneński	2477	144	328	288	361	501	855
łomżyński	1663	182	299	258	195	264	465
siemiatycki	1374	105	246	166	175	231	451
wysokomazowiecki	1608	119	261	228	248	265	487
zambrowski	1612	126	296	235	209	258	488
Miasto na prawach powiatu: City with powiat status:							
Łomża	2318	270	413	362	356	392	525
Podregion (Subregion) suwalski	9216	963	1678	1350	1377	1464	2384
Powiaty: Powiats:							
augustowski	2138	243	372	287	366	307	563
grajewski	2560	224	377	354	364	442	799
moniecki	1084	108	208	172	174	178	244
sejneński	1151	104	198	166	157	190	336
suwalski	644	82	170	81	93	97	121
Miasto na prawach powiatu: City with powiat status:							
Suwalki	1639	202	353	290	223	250	321

^a Od momentu rejestracji w urzędzie pracy; przedziały zostały domknięte prawostronnie, np. w przedziale 3–6 uwzględniono osoby, które pozostawały bez pracy 3 miesiące i 1 dzień do 6 miesięcy.

Źródło: dane Ministerstwa Rodziny, Pracy i Polityki Społecznej.

^a From the date of registering in a labour office; intervals were shifted upward, e.g. in the interval 3–6, persons remaining unemployed from 3 months and 1 day to 6 months were included.

Source: data of the Ministry of Family, Labour and Social Policy.

TABL. 8 (33). **BEZROBOTNI ZAREJESTROWANI WEDŁUG STAŻU PRACY W 2017 R.**
Stan w dniu 31 XII
REGISTERED UNEMPLOYED PERSONS BY WORK SENIORITY IN 2017
As of 31 Dec

WYSZCZEGÓLNIENIE SPECIFICATION	Ogółem Total	Bez stażu pracy No work seniority	Ze stażem ^a With work seniority ^a					powyżej 30 lat more than 30 years
			1 rok i mniej 1 year and less	1–5	5–10	10–20	20–30	
WOJEWÓDZTWO VOIVODSHIP	39997	6995	8363	9276	5363	5394	3323	1283
Podregion (Subregion) białostocki	16932	2826	3612	3560	2325	2360	1568	681
Powiaty: Powiats:								
białostocki	5010	873	1039	1055	709	689	442	203
sokólski	3045	750	603	690	378	387	179	58
Miasto na prawach powiatu: City with powiat status:								
Białystok	8877	1203	1970	1815	1238	1284	947	420
Podregion (Subregion) łomżyński	13849	2695	2682	3473	1772	1777	1056	394
Powiaty: Powiats:								
bielski	1497	213	296	345	168	227	153	95
hajnowski	1300	182	233	319	182	206	126	52
kolneński	2477	643	496	675	281	235	118	29
łomżyński	1663	345	342	418	228	222	89	19
siemiatycki	1374	327	227	328	170	174	102	46
wysokomazowiecki	1608	424	319	383	178	188	90	26
zambrowski	1612	239	283	427	261	219	139	44
Miasto na prawach powiatu: City with powiat status:								
Łomża	2318	322	486	578	304	306	239	83
Podregion (Subregion) suwalski	9216	1474	2069	2243	1266	1257	699	208
Powiaty: Powiats:								
augustowski	2138	314	459	515	304	318	178	50
grajewski	2560	482	486	663	359	376	153	41
moniecki	1084	269	261	224	104	121	72	33
sejneński	1151	192	332	280	159	126	50	12
suwalski	644	89	168	183	85	67	43	9
Miasto na prawach powiatu: City with powiat status:								
Suwałki	1639	128	363	378	255	249	203	63

^a Przedziały zostały domknięte prawostronnie, np. w przedziale 1–5 uwzględniono osoby ze stażem pracy 1 rok i 1 dzień do 5 lat.

Źródło: dane Ministerstwa Rodziny, Pracy i Polityki Społecznej.

a Intervals were shifted upward, e.g. in the interval 1–5, persons who worked 1 year and 1 day to 5 years were included.

Source: data of the Ministry of Family, Labour and Social Policy.

TABL. 9 (34). **BEZROBOTNI ZAREJESTROWANI BĘDĄCY W SZCZEGÓLNEJ SYTUACJI NA RYNKU PRACY^a W 2017 R.**
 Stan w dniu 31 XII
 REGISTERED UNEMPLOYED PERSONS WITH A SPECIFIC SITUATION ON THE LABOUR MARKET^a
 IN 2017
 As of 31 Dec

WYSZCZEGÓLNIENIE SPECIFICATION	W wieku / Aged			Długotrwałe bezrobotni ^b Long-term unemployed ^b	Osoby korzystające ze świadczeń pomocy społecznej Unemployed persons benefiting from social assistance	Osoby posiadające co najmniej jedno dziecko Unemployed persons with at least one child		Niepełnosprawni Disabled
	do 30 roku życia below 30 years of age		powyżej 50 roku życia over 50 years of age			do 6 roku życia under 6 years of age	niepełnosprawne do 18 roku życia disabled child under 18 years of age	
	razem total	w tym do 25 roku życia of which below 25 years of age						
WOJEWÓDZTWO ... VOIVODSHIP	11443	5398	11211	23784	654	6841	63	2572
Podregion (Subregion) białostocki	4265	1780	4911	10285	525	2811	31	1394
Powiaty: Powiats:								
białostocki	1403	633	1406	2910	114	886	10	357
sokólski	938	474	812	2078	395	506	5	163
Miasto na prawach powiatu: City with powiat status:								
Białystok	1924	673	2693	5297	16	1419	16	874
Podregion (Subregion) łomżyński	4446	2276	3702	8219	31	2376	14	681
Powiaty: Powiats:								
bielski	452	224	456	817	–	295	2	123
hajnowski	297	132	424	763	–	175	4	97
kolneński	988	578	484	1662	9	414	3	43
łomżyński	634	348	357	918	9	333	–	70
siemiatycki	382	180	461	884	–	208	3	70
wysokomazowiecki	597	326	401	947	–	264	–	34
zambrowski	431	213	461	988	2	237	2	85
Miasto na prawach powiatu: City with powiat status:								
Łomża	665	275	658	1240	11	450	–	159
Podregion (Subregion) suwalski	2732	1342	2598	5280	98	1654	18	497
Powiaty: Powiats:								
augustowski	599	304	676	1276	–	348	2	64
grajewski	764	355	627	1599	31	491	4	81
moniecki	425	225	279	618	64	225	3	39
sejneński	363	186	268	720	3	161	2	20
suwalski	208	117	168	282	–	132	1	55
Miasto na prawach powiatu: City with powiat status:								
Suwałki	373	155	580	785	–	297	6	238

a W podziale na kategorie bezrobotnych 1 osoba może być wykazana więcej niż jeden raz. b Pozostający w rejestrze powiatowego urzędu pracy łącznie przez okres ponad 12 miesięcy w okresie ostatnich 2 lat, z wyłączeniem okresów odbywania stażu i przygotowania zawodowego dorosłych w miejscu pracy.

Źródło: dane Ministerstwa Rodziny, Pracy i Polityki Społecznej.

a The division by categories may indicate one person more than once. b Remaining in the register rolls of the powiat labour office for the overall period of over 12 months during the last two years, excluding the periods of undergoing a traineeship and on a job occupational training of adults at the workplace.

Source: data of the Ministry of Family, Labour and Social Policy.

TABL. 10 (35). **POSZKODOWANI W WYPADKACH PRZY PRACY^a ORAZ LICZBA DNI NIEZDOLNOŚCI DO PRACY SPOWODOWANEJ WYPADKAMI W 2017 R.**
PERSONS INJURED IN ACCIDENTS AT WORK^a AND DAYS LOST DUE TO ACCIDENTS IN 2017

WYSZCZEGÓLNIENIE SPECIFICATION	Poszkodowani Persons injured					Dni niezdolności do pracy Days lost	
	ogółem total	w tym kobiety of which women	z ogółem – w wypadkach of total – in accidents			ogółem total	na jednego poszkodowanego ^b per one person injured ^b
			śmiertelnych fatal	ciężkich serious	innych other		
WOJEWÓDZTWO VOIVODSHIP	2294	820	9	26	2259	104709	46
Podregion (Subregion) białostocki	1109	408	3	12	1094	45810	41
Powiaty: Powiats:							
białostocki	241	63	1	2	238	11530	48
sokólski	84	28	–	2	82	3838	46
Miasto na prawach powiatu: City with powiat status:							
Białystok	784	317	2	8	774	30442	39
Podregion (Subregion) łomżyński	679	232	6	10	663	33911	50
Powiaty: Powiats:							
bielski	106	20	3	2	101	5642	53
hajnowski	139	38	1	1	137	5996	43
kolneński	27	12	–	1	26	1160	43
łomżyński	71	21	–	1	70	3945	56
siemiatycki	51	15	–	1	50	1756	34
wysokomazowiecki	34	15	–	–	34	2297	68
zambrowski	72	15	2	2	68	3966	55
Miasto na prawach powiatu: City with powiat status:							
Łomża	179	96	–	2	177	9149	51
Podregion (Subregion) suwalski	506	180	–	4	502	24988	49
Powiaty: Powiats:							
augustowski	62	24	–	–	62	3710	60
grajewski	93	37	–	–	93	4913	53
moniecki	38	19	–	–	38	1888	50
sejneński	9	5	–	1	8	590	66
suwalski	35	9	–	1	34	1841	53
Miasto na prawach powiatu: City with powiat status:							
Suwałki	269	86	–	2	267	12046	45

a Zgłoszone w danym roku; bez wypadków w gospodarstwach indywidualnych w rolnictwie. b Bez osób poszkodowanych w wypadkach śmiertelnych oraz bez liczby dni niezdolności do pracy dla tych osób.

a Registered in a given year; excluding accidents on private farms in agriculture. b Excluding persons injured in fatal accidents and the number of days of their incapacity for work.

TABL. 11 (36). **ZATRUDNIENI W WARUNKACH ZAGROŻENIA^a W 2017 R.**
PERSONS WORKING IN HAZARDOUS CONDITIONS^a IN 2017

WYSZCZEGÓLNIENIE SPECIFICATION	Ogółem Grand total		Zagrożenie Hazard					
			związane connected with				czynnikami mechanicznymi związanymi z maszynami szczególnie niebezpiecznymi connected with mechanical factors related to particularly dangerous machinery	
			ze środowiskiem pracy work environment		z uciążliwością pracy strenuous work			
	ogółem grand total	w tym przez jedną grupę czynników of which one group of factors	razem total	w tym przez jedną grupę czynników of which one group of factors	razem total	w tym przez jedną grupę czynników of which one group of factors	razem total	w tym przez jedną grupę czynników of which one group of factors
WOJEWÓDZTWO VOIVODSHIP	6143	4841	2315	1452	2769	2494	1059	895
Podregion (Subregion) białostocki	3174	2685	785	450	1945	1820	444	415
Powiaty: Powiats:								
białostocki	476	270	321	135	7	4	148	131
sokólski	83	72	58	47	14	14	11	11
Miasto na prawach powiatu: City with powiat status:								
Białystok	2615	2343	406	268	1924	1802	285	273
Podregion (Subregion) łomżyński	762	586	527	427	65	33	170	126
Powiaty: Powiats:								
bielski	57	42	32	29	4	4	21	9
hajnowski	354	227	207	118	32	–	115	109
kolneński	11	–	–	–	–	–	11	–
łomżyński	14	14	–	–	14	14	–	–
siemiatycki	161	138	146	138	–	–	15	–
wysokomazowiecki	63	63	54	54	4	4	5	5
zambrowski	45	45	45	45	–	–	–	–
Miasto na prawach powiatu: City with powiat status:								
Łomża	57	57	43	43	11	11	3	3
Podregion (Subregion) suwalski	2207	1570	1003	575	759	641	445	354
Powiaty: Powiats:								
augustowski	1188	692	356	56	734	623	98	13
grajewski	453	445	424	423	5	–	24	22
moniecki	3	3	–	–	–	–	3	3
sejneński	36	–	34	–	–	–	2	–
suwalski	129	129	19	19	3	3	107	107
Miasto na prawach powiatu: City with powiat status:								
Suwalki	398	301	170	77	17	15	211	209

a Liczeni tylko jeden raz w grupie czynnika przeważającego, tzn. mającego największe szkodliwe znaczenie na danym stanowisku pracy; dane dotyczą podmiotów, w których liczba pracujących przekracza 9 osób; patrz uwagi ogólne, ust. 11 na str. 120.

a Listed only once by predominant factor, i.e. the factor having the most hazardous effect at a given workstation; data concern entities employing more than 9 persons, see general notes, item 11 on page 120.

TABL. 12 (37). **ZATRUDNIENI W WARUNKACH ZAGROŻENIA^a CZYNNIKAMI SZKODLIWYMI I NIEBEZPIECZNYMI DLA ZDROWIA W 2017 R.**
PERSONS WORKING IN HAZARDOUS CONDITIONS^a WITH FACTORS HARMFUL AND HAZARDOUS TO HEALTH IN 2017

WYSZCZEGÓLNIENIE SPECIFICATION	Zagrożenie Hazard									
	związane connected with								z uciążliwością pracy strenuous work	czynni- kami me- chanicz- nymi związ- nymi z maszy- nami szczegól- nie nie- bezpie- cznymi mechan- ical factors related to parti- cularly danger- ous ma- chinery
	ze środowiskiem pracy work environment						w tym of which			
	razem total	sub- stancje chemi- czne chemical substanc- es	pyły przemys- łowe industrial dusts	hałas noise	wibracje vibrations	mikro- klimat gorący hot micro- climate	mikro- klimat zimny cold micro- climate	razem total		
WOJEWÓDZTWO VOIVODSHIP	2652	56	158	1384	108	25	104	3172	27	
Podregion (Subregion) białostocki	1000	36	45	450	64	18	86	2014	27	460
Powiaty: Powiats:										
białostocki	360	–	11	113	22	8	82	49	–	152
sokólski	67	5	–	48	14	–	–	14	–	11
Miasto na prawach powiatu: City with powiat status:										
Białystok	573	31	34	289	28	10	4	1951	27	297
Podregion (Subregion) łomżyński	592	19	29	424	19	7	12	99	–	171
Powiaty: Powiats:										
bielski	38	–	3	9	9	5	10	11	–	21
hajnowski	237	4	–	186	–	–	–	59	–	115
kolneński	16	–	–	11	–	–	–	–	–	11
łomżyński	–	–	–	–	–	–	–	14	–	–
siemiatycki	159	–	13	139	7	–	–	–	–	16
wysokomazowiecki	54	–	11	36	3	2	2	4	–	5
zambrowski	45	–	2	43	–	–	–	–	–	–
Miasto na prawach powiatu: City with powiat status:										
Łomża	43	15	–	–	–	–	–	11	–	3
Podregion (Subregion) suwalski	1060	1	84	510	25	–	6	1059	–	447
Powiaty: Powiats:										
augustowski	358	–	44	308	6	–	–	1034	–	98
grajewski	424	1	–	17	14	–	–	5	–	24
moniecki	–	–	–	–	–	–	–	–	–	3
sejneński	40	–	2	2	2	–	–	–	–	2
suwalski	19	–	–	11	–	–	–	3	–	107
Miasto na prawach powiatu: City with powiat status:										
Suwałki	219	–	38	172	3	–	6	17	–	213

a Liczeni tyle razy, na ile czynników szkodliwych są narażeni; dane dotyczą podmiotów, w których liczba pracujących przekracza 9 osób; patrz uwagi ogólne, ust. 11 na str. 120.

a Counted as many times as many hazards they are exposed to; data concern entities employing more than 9 persons; see general notes, item 11 on page 120.

TABL. 13 (38). **ZATRUDNIENI NA STANOWISKACH PRACY, DLA KTÓRYCH DOKONANO OCENY RYZYKA ZAWODOWEGO^a W 2017 R.**PERSONS WORKING AT WORKSTATIONS ASSESSED FOR OCCUPATIONAL RISK^a IN 2017

WYSZCZEGÓLNIENIE SPECIFICATION	Przeprowadzenie oceny ryzyka zawodowego Assessment of occupational risk	Wyeliminowanie lub ograniczenie ryzyka zawodowego Elimination or limitation of occupational risk	Środki zastosowane do wyeliminowania lub ograniczenia ryzyka zawodowego Measures taken to eliminate or reduce the occupational risk		
			techniczne technical	organizacyjne organisational	ochrony indywidualnej personal protection
na 1000 zatrudnionych badanej zbiorowości per 1000 paid employees of the surveyed population					
WOJEWÓDZTWO ... VOIVODSHIP	212,9	105,4	57,1	56,0	70,9
Podregion (Subregion) białostocki	168,0	74,1	39,4	41,1	53,8
Powiaty: Powiats:					
białostocki	192,6	74,2	23,7	26,2	41,8
sokólski	215,1	49,2	15,9	22,1	28,9
Miasto na prawach powiatu: City with powiat status:					
Białystok	156,7	76,3	46,1	47,2	59,5
Podregion (Subregion) łomżyński	204,4	94,3	59,9	40,5	60,6
Powiaty: Powiats:					
bielski	286,5	29,0	8,4	8,7	20,8
hajnowski	154,1	104,1	99,4	104,1	97,6
kolneński	147,3	126,6	52,4	52,4	126,6
łomżyński	131,2	354,5	313,2	31,2	112,4
siemiatycki	402,7	247,1	111,1	104,4	112,7
wysokomazowiecki	221,6	68,4	43,9	40,5	60,1
zambrowski	89,6	36,7	5,6	8,5	29,0
Miasto na prawach powiatu: City with powiat status:					
Łomża	173,3	59,0	21,2	23,7	41,6
Podregion (Subregion) suwalski	341,3	203,3	97,3	119,3	131,2
Powiaty: Powiats:					
augustowski	518,6	248,0	50,3	206,3	67,4
grajewski	193,6	77,2	28,9	27,3	49,1
moniecki	204,1	50,4	3,1	14,1	36,9
sejneński	610,8	255,7	94,5	25,2	185,1
suwalski	421,1	97,1	60,1	50,4	63,7
Miasto na prawach powiatu: City with powiat status:					
Suwałki	291,5	259,9	164,7	140,7	212,3

a Dane dotyczą podmiotów, w których liczba pracujących przekracza 9 osób; patrz uwagi ogólne, ust. 12 na str. 120.

a Data concern entities employing more than 9 persons, see general notes, item 12 on page 120.

Wynagrodzenia

Wages and salaries

TABL. 14 (39). PRZECIĘTNE MIESIĘCZNE WYNAGRODZENIA BRUTTO^a W 2017 R.
AVERAGE MONTHLY GROSS WAGES AND SALARIES^a IN 2017

WYSZCZEGÓLNIENIE SPECIFICATION	Ogółem Total	Rolnictwo, leśnictwo, łowiectwo i rybactwo Agriculture, forestry and fishing	Przemysł i budownictwo Industry and construction	Handel; naprawa pojazdów samochodo- wych ^A ; transport i gospodarka magazynowa; zakwaterowanie i gastronomia ^B ; informacja i komunikacja Trade; repair of motor vehi- cles ^A ; trans- portation and storage; accommodation and catering ^A ; information and communication	Działalność finansowa i ubez- pieczeniowa; obsługa rynku nieruchomości ^A oraz pozostałe usługi ^B Financial and insurance activities; real estate activities and other services ^B
WOJEWÓDZTWO VOIVODSHIP	4005,94	6276,93	3974,75	3275,61	4273,60
Podregion (Subregion) białostocki	4026,05	5773,81	3597,06	3517,63	4437,36
Powiaty: Powiats:					
białostocki	3614,69	6222,32	3527,77	3397,71	3668,15
sokólski	3662,06	4462,52	3440,04	2831,95	3984,30
Miasto na prawach powiatu: City with powiat status:					
Białystok	4164,59	5653,60	3655,02	3579,82	4592,58
Podregion (Subregion) łomżyński	4048,63	6239,83	4422,14	3007,42	4026,62
Powiaty: Powiats:					
bielski	4659,62	6595,50	5468,00	3049,40	4099,82
hajnowski	4149,69	7226,96	4406,59	3375,45	3829,42
kolneński	3683,54	4110,07	3449,16	2497,65	4083,80
łomżyński	4066,19	#	4334,24	#	4028,93
siemiatycki	3581,00	5564,58	3425,54	2560,45	3909,53
wysokomazowiecki	4225,48	2948,60	4757,97	2640,52	4080,16
zambrowski	3933,11	#	3960,88	#	4255,22
Miasto na prawach powiatu: City with powiat status:					
Łomża	3665,03	#	3360,99	#	4001,52
Podregion (Subregion) suwalski	3887,15	6999,08	3952,93	2859,96	4110,22
Powiaty: Powiats:					
augustowski	4024,64	7288,02	3988,87	3080,97	4165,74
grajewski	4329,42	#	4836,44	#	4043,61
moniecki	3651,65	#	3194,45	#	3902,58
sejneński	3825,14	6195,34	2898,91	2573,57	4020,50
suwalski	3556,25	#	3477,56	#	3987,23
Miasto na prawach powiatu: City with powiat status:					
Suwałki	3716,08	#	3513,36	#	4212,01

a Bez podmiotów gospodarczych o liczbie pracujących do 9 osób. b Patrz uwagi ogólne do publikacji, ust. 5, pkt 1) na str. 12.

a Excluding economic entities employing up to 9 persons. b See general notes to the publication, item 5, point 1) on page 12.

DZIAŁ VI INFRASTRUKTURA KOMUNALNA. MIESZKANIA

Uwagi ogólne

Infrastruktura komunalna

1. Dane o urządzeniach komunalnych dotyczą urządzeń czynnych i prezentowane są według lokalizacji obiektów.

2. Informacje o sieci wodociągowej, kanalizacyjnej i gazowej obejmują sieć obsługującą gospodarstwa domowe i innych użytkowników.

Informacje o **długości sieci wodociągowej i gazowej** dotyczą przewodów ulicznych, bez przyłączy prowadzących do budynków mieszkalnych i innych obiektów. Informacje o sieci gazowej uwzględniają dane o sieci przesyłowej i sieci rozdzielczej.

Dane o **długości sieci kanalizacyjnej**, oprócz przewodów ulicznych, uwzględniają kolektory, tj. przewody odbierające ścieki z sieci ulicznej; nie uwzględniają natomiast kanałów przeznaczonych wyłącznie do odprowadzania wód opadowych.

Przez **przyłącza wodociągowe i kanalizacyjne** prowadzące do budynków mieszkalnych (łącznie z budynkami zbiorowego zamieszkania, jak np. hotele pracownicze, domy studenckie i internaty, domy opieki społecznej) oraz **przyłącza gazowe** prowadzące do budynków (łącznie z budynkami niemieszkalnymi) rozumie się odgałęzienia łączące poszczególne budynki z siecią rozdzielczą lub w przypadku kanalizacji – z siecią ogólnospławną.

3. **Zużycie energii elektrycznej i gazu z sieci** w gospodarstwach domowych ustala się na podstawie zaliczkowego systemu opłat.

Mieszkania

1. Informacje o **zasobach mieszkaniowych i mieszkaniach oddanych do użytkowania** dotyczą mieszkań, a także izb i powierzchni użytkowej w tych mieszkaniach, znajdujących się w budynkach mieszkalnych i niemieszkalnych. Dane nie obejmują lokali zbiorowego zamieszkania (hotelu pracowniczych, domów studenckich, internatów, domów opieki społecznej i innych) i pomieszczeń nieprzeznaczonych na cele mieszkalne, a z różnych względów zamieszkanym (pomieszczeń inwentarskich, barakowozów, statków, wagonów i innych).

CHAPTER VI MUNICIPAL INFRASTRUCTURE. DWELLINGS

General notes

Municipal infrastructure

1. Data regarding municipal installations concern operative installations; data are presented by location of constructions.

2. Information regarding water supply, sewage and gas supply networks includes system serving households and others.

Information regarding the **length of water supply and gas supply networks** concerns street conduits excluding connections leading to residential buildings and other constructions. Information on the gas supply system includes data on the transmission network and the distribution network.

Data regarding the **length of the sewage network**, apart from street conduits, include collectors, i.e. conduits receiving sewerage from the street network; while they do not include sewers designed exclusively for draining run-off.

Water supply and sewage connections leading to residential buildings (including collective accommodation facilities, e.g. employee boarding houses, student dormitories and boarding schools, social welfare homes) and **gas supply connections** leading to buildings (including non-residential buildings) are understood as branches linking individual buildings with the distribution network or, in case of the sewage system – with the main drainage system.

3. **Consumption of electricity and gas from the gas supply system** in households is established on the basis of an estimated system of payments.

Dwellings

1. Information regarding **dwelling stocks and completed dwellings** concerns dwellings as well as rooms and the usable floor space in these dwellings, located in residential and non-residential buildings. Data do not include collective accommodation facilities (employee hostels, student dormitories and boarding schools, social welfare homes and others) and spaces not designed for residential purposes, but which for various reasons are inhabited (animal accommodations, caravans, ships, wagons and others).

Mieszkanie jest to lokal składający się z jednej lub kilku izb łącznie z pomieszczeniami pomocniczymi, wybudowany lub przebudowany dla celów mieszkalnych dla jednej rodziny, konstrukcyjnie wydzielony (trwałymi ścianami) w obrębie budynku, do którego to lokalu prowadzi niezależne wejście z klatki schodowej, ogólnego korytarza, wspólnej sieni bądź bezpośrednio z ulicy, podwórza lub ogrodu.

Izba jest to pomieszczenie w mieszkaniu oddzielone od innych pomieszczeń stałymi ścianami, o powierzchni co najmniej 4 m², z bezpośrednim oświetleniem dziennym, tj. oknem lub oszklonymi drzwiami w ścianie zewnętrznej budynku. Za izbę uważa się zarówno pokój, jak i kuchnię, jeśli odpowiada warunkom określonym w definicji.

Dane o **liczbie izb w mieszkaniach** uwzględniają także izby użytkowane stale i wyłącznie do prowadzenia działalności gospodarczej, jeżeli izby te znajdowały się w obrębie mieszkania konstrukcyjnego i nie miały dodatkowego oddzielnego wejścia z ulicy, podwórza lub z ogólnie dostępnej części budynku.

Powierzchnia użytkowa mieszkania jest to łączna powierzchnia pokoi, kuchni, przedpokoi, łazienek i wszystkich innych pomieszczeń wchodzących w skład mieszkania.

2. Do przeliczeń na 1 osobę (1000 ludności itp.) liczby mieszkań, izb lub powierzchni użytkowej mieszkań (na podstawie bilansów zasobów mieszkaniowych) od 2002 r. przyjęto ogólną liczbę ludności według stanu w dniu 31 XII.

3. Informacje o **budynkach oddanych do użytkowania** (przez wszystkich inwestorów):

- w zakresie liczby budynków obejmują tylko budynki nowo wybudowane,
- w zakresie kubatury budynków obejmują budynki nowo wybudowane i rozbudowane (tylko w części dotyczącej rozbudowy).

4. Informacje o **mieszkaniach oddanych do użytkowania** dotyczą mieszkań w budynkach nowo wybudowanych i rozbudowanych (w części stanowiącej rozbudowę) oraz uzyskanych w wyniku przebudowy pomieszczeń niemieszkalnych.

Podziału na mieszkania w budynkach indywidualnych oraz realizowanych z przeznaczeniem na sprzedaż lub wynajem dokonano na podstawie sposobu finansowania budowy lub przeznaczenia mieszkań.

Informacje o **efektach budownictwa indywidualnego** dotyczą mieszkań oddanych do użytkowania przez osoby fizyczne (prowadzące działalność gospodarczą) i nieprowadzące działalności gospodarczej), kościoły i związki wyznaniowe, z przeznaczeniem na użytek własny inwestora lub na sprzedaż i wynajem.

Dwelling is a premise comprising one or several rooms including auxiliary spaces, built or remodelled for residential purposes for a single family, structurally separated (by permanent walls) within a building, into which a separate access leads from a staircase, passage, common hall or directly from the street, courtyard or garden.

Room is a space in a dwelling separated from other spaces by permanent walls, with an area of at least 4 m², with direct day lighting, i.e. with a window or door containing a glass element in an external wall of the building. A kitchen area is treated as a room if it meets the conditions described in the definition.

Data concerning the **number of rooms in dwellings** include also rooms used regularly and exclusively to conduct economic activity if these rooms are located within a construction of dwelling and do not have additional separate access from street, courtyard or from common space in the building.

Usable floor space of dwelling is the total usable floor space of rooms, kitchen, foyers, bathrooms, and all other spaces comprising the dwelling.

2. Since 2002 total number of population as of 31 Dec has been used in calculations per capita (1000 population etc.) regarding number of dwellings, number of rooms or dwelling usable floor space (based on balances of dwelling stocks).

3. Information regarding **buildings completed** (by all investors):

- within the scope of the number of buildings includes only newly built buildings,
- within the scope of the cubic volume of buildings includes newly built and expanded buildings (only concerning the expanded portion).

4. Information regarding **dwellings completed** concerns dwellings in newly built and expanded buildings (the expanded portion) as well as dwellings obtained as a result of adapting non-residential spaces.

The division of dwellings into buildings of private buildings as well as dwellings realized for sale or rent was made by the method of financing the construction or the purpose of dwelling.

Information regarding the **results of private construction** concerns dwellings completed by natural persons (conducting or not conducting economic activity), churches and religious associations, designed for the own use of investor or for sale and rent.

Infrastruktura komunalna

Municipal infrastructure

TABL. 1 (40). **WODOCIĄGI I KANALIZACJA W 2017 R.**
WATER SUPPLY AND SEWAGE SYSTEMS IN 2017

WYSZCZEGÓLNIENIE SPECIFICATION	Sieć rozdzielcza w km Distribution network in km		Przyłącza prowadzące do budynków mieszkalnych ^a w szt. Connections leading to residential buildings ^a in pcs		Zużycie wody z wodociągów w gospodarstwach domowych Consumption of water from water supply system in households		Ścieki komunalne odprowadzone siecią kanalizacyjną w dam ³ Municipal wastewater discharged by sewage system in dam ³
	wodociągowa water supply	kanalizacyjna ^b sewage ^b	wodociągowe water supply system	kanalizacyjne sewage system	w dam ³ in dam ³	na 1 mieszkańca w m ³ per capita in m ³	
	stan w dniu 31 XII as of 31 Dec						
WOJEWÓDZTWO VOIVODSHIP	13544,0	3553,3	197128	93960	39423,8	33,3	33587
PODREGION (SUBREGION) BIAŁOSTOCKI	3660,7	1485,7	68962	44510	15843,8	30,9	17985
Powiat białostocki	1656,8	819,9	33629	19541	4213,5	28,8	3824
Gminy miejsko-wiejskie: Urban-rural gminas:							
Choroszcz	166,5	52,3	3134	1353	398,0	26,7	260
w tym miasto	35,0	26,7	874	705	162,6	27,9	207
of which city							
Czarna Białostocka	97,5	53,7	1787	1246	261,3	22,7	241
w tym miasto	40,4	40,8	1163	1019	213,2	22,6	216
of which city							
Łapy	116,5	121,2	4332	3387	569,2	25,7	564
w tym miasto	50,3	59,8	2325	2227	379,1	24,1	459
of which city							
Michałowó	199,5	39,8	2396	877	198,6	29,4	112
w tym miasto	29,2	18,6	668	666	124,4	40,4	99
of which city							
Supraśl	96,3	97,6	3822	3428	340,9	22,9	867
w tym miasto	30,0	24,1	1093	1030	109,0	23,4	304
of which city							
Suraż	38,9	16,0	712	240	83,4	42,1	27
w tym miasto	12,2	16,0	336	240	31,1	31,5	27
of which city							
Tykocin	103,7	10,9	1400	276	370,9	59,0	129
w tym miasto	9,9	9,9	468	268	106,0	53,5	126
of which city							
Wasilków	68,9	74,1	3188	3002	463,5	28,7	504
w tym miasto	28,7	34,1	1907	1709	336,9	30,6	408
of which city							
Zabłudów	160,2	19,6	1913	546	250,5	27,1	97
w tym miasto	18,1	15,1	526	489	96,6	38,9	85
of which city							
Gminy wiejskie: Rural gminas:							
Dobrzyniewo Duże	134,0	68,3	2656	1218	243,7	26,9	228
Gródek	56,9	26,9	1230	677	86,1	16,3	92
Juchnowiec Kościelny	188,5	118,5	3920	2336	566,2	35,6	604
Poświętne	77,1	66,3	834	451	139,2	40,2	43
Turośń Kościelna	121,0	54,7	1920	504	202,3	32,8	56
Zawady	31,3	-	385	-	39,7	14,3	-

a Łącznie z przyłączami prowadzącymi do budynków zbiorowego zamieszkania. b Łącznie z kolektorami.

a With connections leading to collective residential buildings. b Including collectors.

TABL. 1 (40). **WODOCIĄGI I KANALIZACJA W 2017 R. (cd.)**
 WATER SUPPLY AND SEWAGE SYSTEMS IN 2017 (cont.)

WYSZCZEGÓLNIENIE SPECIFICATION	Sieć rozdzielcza w km Distribution network in km		Przyłącza prowadzące do budynków mieszkalnych ^a w szt. Connections leading to residential buildings ^a in pcs		Zużycie wody z wodociągów w gospodarstwach domowych Consumption of water from water supply system in households		Ścieki komunalne odprowadzone siecią kanalizacyjną w dam ³ Municipal wastewater discharged by sewage system in dam ³
	wodociągowa water supply	kanalizacyjna ^b sewage ^b	wodociągowe water supply system	kanalizacyjne sewage system	w dam ³ in dam ³	na 1 mieszkańca w m ³ per capita in m ³	
	stan w dniu 31 XII as of 31 Dec						
Powiat sokólski	1447,4	191,6	14158	5030	1926,3	28,2	1500
Gminy miejsko-wiejskie: Urban-rural gminas:							
Dąbrowa Białostocka	254,8	24,6	2185	730	329,9	28,1	399
w tym miasto	24,1	22,8	746	705	138,8	24,7	388
of which city							
Krynki	67,6	20,7	1026	453	72,0	22,9	68
w tym miasto	33,4	20,7	578	453	58,0	23,9	68
of which city							
Sokółka	199,8	58,6	3907	2107	569,9	22,1	833
w tym miasto	64,3	56,7	2506	2065	481,1	26,2	830
of which city							
Suchowola	240,2	31,7	1963	617	313,5	45,0	59
w tym miasto	39,0	27,0	705	552	104,0	47,3	56
of which city							
Gminy wiejskie: Rural gminas:							
Janów	110,5	8,2	931	209	166,0	39,7	27
Korycin	117,4	7,7	817	138	151,2	45,9	15
Kuźnica	128,1	14,8	977	335	82,7	20,2	58
Nowy Dwór	109,7	11,0	727	156	103,0	38,1	17
Sidra	132,9	9,9	897	172	75,9	21,5	13
Szudziałowo	86,4	4,4	728	113	62,2	21,0	11
Miasto na prawach powiatu: City with powiat status:							
Białystok	556,5	474,2	21175	19939	9704,0	32,7	12661
PODREGION (SUBREGION)							
ŁOMŻYŃSKI	5570,7	1109,7	84851	29890	14399,6	36,0	8699
Powiat bielski	775,9	205,0	14933	5566	1925,4	34,5	1075
Gminy miejskie Urban gminas							
Bielsk Podlaski	93,6	88,5	4103	2946	666,4	25,9	827
Brańsk	19,2	20,1	890	850	113,9	30,0	113
Gminy wiejskie Rural gminas							
Bielsk Podlaski	192,3	29,6	3308	512	214,0	31,4	39
Boćki	134,8	10,3	1441	369	216,3	49,1	30
Brańsk	136,0	2,2	1797	43	341,0	58,1	2
Orla	42,1	10,2	1556	297	72,7	25,9	17
Rudka	30,0	33,9	484	438	48,4	25,4	33
Wyszki	127,9	10,2	1354	111	252,7	56,6	14
Powiat hajnowski	739,8	295,8	14726	7756	1068,8	24,3	1942
Gmina miejska Urban gmina							
Hajnówka	88,3	80,6	4174	3595	538,4	25,6	1500

a Łącznie z przyłączami prowadzącymi do budynków zbiorowego zamieszkania. b Łącznie z kolektorami.

a With connections leading to collective residential buildings. b Including collectors.

TABL. 1 (40). **WODOCIĄGI I KANALIZACJA W 2017 R. (cd.)**
 WATER SUPPLY AND SEWAGE SYSTEMS IN 2017 (cont.)

WYSZCZEGÓLNIENIE SPECIFICATION	Sieć rozdzielcza w km Distribution network in km		Przyłącza prowadzące do budynków mieszkalnych ^a w szt. Connections leading to residential buildings ^a in pcs		Zużycie wody z wodociągów w gospodarstwach domowych Consumption of water from water supply system in households		Ścieki komunalne odprowadzone siecią kanalizacyjną w dam ³ Municipal wastewater discharged by sewage system in dam ³
	wodociągowa water supply	kanalizacyjna ^b sewage ^b	wodociągowe water supply system	kanalizacyjne sewage system	w dam ³ in dam ³	na 1 mieszkańca w m ³ per capita in m ³	
	stan w dniu 31 XII as of 31 Dec						
Powiat hajnowski (dok.) (cont.)							
Gmina miejsko-wiejska: Urban-rural gmina:							
Kleszczele	59,7	16,5	1268	280	47,3	18,2	23
w tym miasto	13,8	12,3	502	239	21,4	16,3	22
of which city							
Gminy wiejskie: Rural gminas:							
Białowieża	31,5	39,2	970	730	63,9	29,2	109
Czeremcha	73,5	31,7	1313	689	56,3	17,3	44
Czyże	69,3	9,1	942	123	53,9	26,5	7
Dubicze Cerkiewne	71,8	15,4	931	200	42,3	27,2	7
Hajnówka	104,5	21,7	1528	668	92,0	23,4	94
Narew	120,1	19,8	1621	424	101,6	28,3	82
Narewka	121,1	61,8	1979	1047	73,1	19,7	76
Powiat kolneński	589,0	60,2	6176	1710	1059,9	27,3	377
Gmina miejska: Urban gmina:							
Kolno	27,4	37,1	1211	1038	223,0	21,5	281
Gmina miejsko-wiejska: Urban-rural gmina:							
Stawiski	95,9	10,0	1138	388	289,3	46,4	40
w tym miasto	11,5	10,0	388	388	59,7	26,5	40
of which city							
Gminy wiejskie: Rural gminas:							
Grabowo	82,4	5,3	674	85	128,1	36,4	27
Kolno	207,6	–	1757	–	245,1	28,3	–
Mały Płock	103,2	1,2	942	28	99,3	20,5	6
Turośl	72,5	6,6	454	171	75,1	14,7	23
Powiat łomżyński	915,7	86,9	12341	2403	1617,2	31,6	328
Gminy miejsko-wiejskie: Urban-rural gminas:							
Jedwabne	80,2	8,1	786	340	68,8	12,8	37
w tym miasto	15,1	8,1	383	340	24,3	14,8	37
of which city							
Nowogród	56,3	6,5	1120	142	162,2	39,9	27
w tym miasto	14,2	6,5	531	142	66,1	30,5	27
of which city							
Gminy wiejskie: Rural gminas:							
Łomża	152,9	24,5	3313	677	361,4	33,2	97
Miastkowo	89,3	–	1018	–	130,0	30,3	–
Piątnica	161,9	27,3	2644	684	312,6	29,2	114
Przytuły	60,9	–	463	–	68,9	31,8	–
Śniadowo	128,3	6,0	1356	269	265,9	49,1	24
Wizna	72,3	14,5	814	291	169,2	41,1	29
Zbójna	113,6	–	827	–	78,2	18,5	–

a Łącznie z przyłączami prowadzącymi do budynków zbiorowego zamieszkania. b Łącznie z kolektorami.

a With connections leading to collective residential buildings. b Including collectors.

TABL. 1 (40). **WODOCIĄGI I KANALIZACJA W 2017 R. (cd.)**
 WATER SUPPLY AND SEWAGE SYSTEMS IN 2017 (cont.)

WYSZCZEGÓLNIENIE SPECIFICATION	Sieć rozdzielcza w km Distribution network in km		Przyłącza prowadzące do budynków mieszkalnych ^a w szt. Connections leading to residential buildings ^a in pcs		Zużycie wody z wodociągów w gospodarstwach domowych Consumption of water from water supply system in households		Ścieki komunalne odprowadzone siecią kanalizacyjną w dam ³ Municipal wastewater discharged by sewage system in dam ³
	wodociągowa water supply	kanalizacyjna ^b sewage ^b	wodociągowe water supply system	kanalizacyjne sewage system	w dam ³ in dam ³	na 1 mieszkańca w m ³ per capita in m ³	
	stan w dniu 31 XII as of 31 Dec						
Powiat siemiatycki	856,6	133,8	11461	3093	1656,6	36,6	1197
Gmina miejska: Urban gmina:							
Siemiatycze	52,1	60,1	1983	1664	446,1	30,6	1038
Gmina miejsko-wiejska: Urban-rural gmina:							
Drohiczyn	139,9	19,4	1871	428	333,9	52,0	47
w tym miasto	24,4	18,6	648	418	67,0	33,1	44
of which city							
Gminy wiejskie: Rural gminas:							
Dziadkowice	80,2	10,1	705	146	132,6	47,3	11
Grodzisk	113,3	8,2	1175	213	211,4	49,5	15
Mielnik	75,0	17,7	1149	312	59,6	24,8	42
Milejczyce	83,9	–	813	–	56,0	30,7	–
Nurzec-Stacja	95,8	10,2	1250	246	67,5	17,0	28
Perlejewo	92,9	–	835	–	175,3	61,2	–
Siemiatycze	123,5	8,1	1680	84	174,2	28,5	16
Powiat wysokomazowiecki	1034,8	114,6	13686	3573	3449,6	59,8	661
Gmina miejska: Urban gmina:							
Wysokie Mazowieckie	31,5	29,5	1290	1079	258,6	27,5	309
Gminy miejsko-wiejskie: Urban-rural gminas:							
Ciechanowiec	134,1	18,9	2510	875	368,5	41,7	124
w tym miasto	28,6	18,9	1264	875	126,6	26,7	124
of which city							
Czyżew	141,5	24,4	1734	675	372,2	57,9	111
w tym miasto	23,1	20,0	722	622	65,3	24,8	106
of which city							
Szepietowo	118,2	13,7	1620	474	492,7	69,9	67
w tym miasto	13,7	10,6	502	446	65,1	29,3	59
of which city							
Gminy wiejskie: Rural gminas:							
Klukowo	93,0	2,8	1098	57	321,2	72,2	5
Kobylin-Borzymy	80,8	–	810	–	261,7	79,3	–
Kulesze Kościelne	70,8	–	738	–	327,3	104,6	–
Nowe Piekuty	67,6	–	885	–	289,0	73,0	–
Sokoły	117,9	25,3	1648	413	353,8	61,3	45
Wysokie Mazowieckie	179,4	–	1353	–	404,6	75,0	–
Powiat zambrowski	533,6	98,9	6774	2034	1945,3	44,1	890
Gmina miejska: Urban gmina:							
Zambrow	54,1	56,6	1406	1276	631,9	28,5	702

a Łącznie z przyłączami prowadzącymi do budynków zbiorowego zamieszkania. b Łącznie z kolektorami.

a With connections leading to collective residential buildings. b Including collectors.

TABL. 1 (40). **WODOCIĄGI I KANALIZACJA W 2017 R. (cd.)**
 WATER SUPPLY AND SEWAGE SYSTEMS IN 2017 (cont.)

WYSZCZEGÓLNIENIE SPECIFICATION	Sieć rozdzielcza w km Distribution network in km		Przyłącza prowadzące do budynków mieszkalnych ^a w szt. Connections leading to residential buildings ^a in pcs		Zużycie wody z wodociągów w gospodarstwach domowych Consumption of water from water supply system in households		Ścieki komunalne odprowadzone siecią kanalizacyjną w dam ³ Municipal wastewater discharged by sewage system in dam ³
	wodociągowa water supply	kanalizacyjna ^b sewage ^b	wodociągowe water supply system	kanalizacyjne sewage system	w dam ³ in dam ³	na 1 mieszkańca w m ³ per capita in m ³	
	stan w dniu 31 XII as of 31 Dec						
Powiat zambrowski (dok.) (cont.)							
Gminy wiejskie: Rural gminas:							
Kołaki Kościelne	55,0	–	642	–	153,5	65,3	–
Rutki	124,2	18,8	1127	385	202,3	35,8	66
Szumowo	102,1	–	1336	–	369,0	74,7	–
Zambrow	198,2	23,5	2263	373	588,6	65,4	122
Miasto na prawach powiatu: City with powiat status:							
Łomża	125,3	114,5	4754	3755	1676,8	26,7	2229
PODREGION (SUBREGION) SUWAŁSKI	4312,6	957,9	43315	19560	9180,4	33,6	6903
Powiat augustowski	1054,5	260,1	10673	5289	2116,7	36,0	1199
Gmina miejska: Urban gmina:							
Augustów	82,6	90,1	3915	3851	741,8	24,5	1040
Gmina miejsko-wiejska: Urban-rural gmina:							
Lipsk	143,5	9,8	908	269	125,2	23,7	57
w tym miasto	15,6	9,8	404	269	52,3	22,0	57
of which city							
Gminy wiejskie: Rural gminas:							
Augustów	225,9	43,2	1684	215	457,8	67,2	22
Bargłów Kościelny	224,1	9,4	1209	148	411,0	72,9	23
Nowinka	113,0	99,7	903	557	71,1	24,4	33
Plaska	73,9	–	989	–	53,5	20,6	–
Sztabin	191,5	7,9	1065	249	256,3	49,6	24
Powiat grajewski	637,5	113,9	7074	3083	1446,8	30,2	851
Gmina miejska: Urban gmina:							
Grajewo	50,4	47,5	2003	1655	520,2	23,5	624
Gminy miejsko-wiejskie: Urban-rural gminas:							
Rajgród	134,1	12,6	921	416	162,0	30,6	99
w tym miasto	31,1	12,0	392	390	52,0	32,7	90
of which city							
Szczuczyn	84,4	11,3	992	192	220,6	36,0	57
w tym miasto	13,3	10,6	393	187	76,5	22,3	52
of which city							
Gminy wiejskie: Rural gminas:							
Grajewo	203,9	1,0	1247	1	257,7	43,9	4
Radziłów	102,4	25,1	1109	438	196,5	40,9	42
Wąsosz	62,3	16,4	802	381	89,8	24,1	25

a Łącznie z przyłączami prowadzącymi do budynków zbiorowego zamieszkania. b Łącznie z kolektorami.

a With connections leading to collective residential buildings. b Including collectors.

TABL. 1 (40). **WODOCIĄGI I KANALIZACJA W 2017 R. (dok.)**
 WATER SUPPLY AND SEWAGE SYSTEMS IN 2017 (cont.)

WYSZCZEGÓLNIENIE SPECIFICATION	Sieć rozdzielcza w km Distribution network in km		Przyłącza prowadzące do budynków mieszkalnych ^a w szt. Connections leading to residential buildings ^a in pcs		Zużycie wody z wodociągów w gospodarstwach domowych Consumption of water from water supply system in households		Ścieki komunalne odprowadzone siecią kanalizacyjną w dam ³ Municipal wastewater discharged by sewage system in dam ³
	wodociągowa water supply	kanalizacyjna ^b sewage ^b	wodociągowe water supply system	kanalizacyjne sewage system	w dam ³ in dam ³	na 1 mieszkańca w m ³ per capita in m ³	
	stan w dniu 31 XII as of 31 Dec						
Powiat moniecki	734,6	185,7	8017	3474	1486,2	36,2	650
Gminy miejsko-wiejskie: Urban-rural gminas:							
Goniądz	70,3	18,2	1146	423	213,9	42,8	19
w tym miasto of which city	12,0	15,8	490	419	90,2	49,4	17
Knyszyn	74,2	20,9	1277	792	144,0	29,9	65
w tym miasto of which city	15,5	20,1	811	762	86,0	30,6	63
Mońki	176,6	41,7	1831	726	462,3	30,8	426
w tym miasto of which city	35,4	41,7	936	726	248,8	24,7	426
Gminy wiejskie: Rural gminas:							
Jasionówka	89,4	4,9	639	190	80,1	28,4	12
Jaświły	144,4	32,0	1223	448	221,1	44,2	37
Krypno	101,1	44,8	1020	604	220,8	54,6	56
Trzcianne	78,6	23,2	881	291	144,0	32,8	35
Powiat sejneński	483,2	27,6	3819	834	766,7	37,8	240
Gmina miejska: Urban gmina:							
Sejny	14,0	11,4	779	500	126,3	22,9	182
Gminy wiejskie: Rural gminas:							
Giby	68,3	–	558	–	134,0	48,2	–
Krasnopol	55,9	–	533	–	58,0	15,1	–
Puńsk	170,5	16,2	1051	334	298,4	71,7	58
Sejny	174,5	–	898	–	150,0	37,4	–
Powiat suwalski	1261,3	249,5	8849	2666	1472,0	41,1	308
Gminy wiejskie: Rural gminas:							
Bakalarzewo	124,3	57,6	1141	504	131,0	42,2	29
Filipów	144,4	18,6	955	297	169,2	38,6	48
Jeleniewo	150,6	30,8	835	170	140,6	44,5	21
Przerośl	115,7	8,0	813	122	124,0	41,8	3
Raczki	160,0	18,2	1095	478	248,0	41,4	65
Rutka-Tartak	81,1	10,8	556	142	108,8	46,1	12
Suwałki	239,4	83,9	1973	702	207,6	27,5	97
Szypłiszki	102,9	10,3	945	136	230,8	58,7	18
Wiżajny	142,9	11,3	536	115	112,0	46,7	15
Miasto na prawach powiatu: City with powiat status:							
Suwałki	141,5	121,1	4883	4214	1892,0	27,2	3655

a Łącznie z przyłączami prowadzącymi do budynków zbiorowego zamieszkania. b Łącznie z kolektorami.

a With connections leading to collective residential buildings. b Including collectors.

TABL. 2 (41). **SIEĆ GAZOWA ORAZ ODBIORCY I ZUŻYCIE GAZU Z SIECI W GOSPODARSTWACH DOMOWYCH W 2017 R.**

GAS SUPPLY SYSTEM AS WELL AS CONSUMERS AND CONSUMPTION OF GAS FROM GAS SUPPLY SYSTEM IN HOUSEHOLDS IN 2017

WYSZCZEGÓLNIENIE SPECIFICATION	Sieć gazowa ^a w km Gas supply system ^a in km	Przyłącza prowadzące do budynków ^{ab} w szt. Connections leading to buildings ^{ab} in psc	Odbiorcy gazu z sieci ^{ac} Consumers of gas from gas supply system ^{ac}	Zużycie gazu z sieci Consumption of gas from gas supply system	
				w GWh in GWh	na 1 mieszkańca w kWh per capita in kWh
WOJEWÓDZTWO VOIVODSHIP	1676,3	31021	118818	602,0	507,9
Podregion (Subregion) białostocki	1176,3	23905	105304	498,3	973,1
Powiat: Powiat:					
białostocki	597,5	7148	9125	133,2	908,8
sokólski	0,0	0	1	0,0	0,2
Miasto na prawach powiatu: City with powiat status:					
Białystok	578,8	16757	96178	365,1	1228,7
Podregion (Subregion) łomżyński	432,6	6231	8776	97,8	244,7
Powiaty: Powiats:					
bielski	11,1	21	41	0,1	1,7
hajnowski	3,9	10	7	0,0	0,6
łomżyński	29,7	307	278	5,6	109,5
siemiatycki	107,6	1944	2506	26,7	590,6
wysokomazowiecki	119,7	950	917	15,8	273,9
zambrowski	88,6	690	481	10,0	226,6
Miasto na prawach powiatu: City with powiat status:					
Łomża	72,1	2309	4546	39,5	629,1
Podregion (Subregion) suwalski	67,4	885	4738	5,9	21,7
Powiaty: Powiats:					
augustowski	11,3	27	12	0,2	2,8
moniecki	0,0	0	3	0,0	0,4
suwalski	8,4	7	0	0,0	0,0
Miasto na prawach powiatu City with powiat status:					
Suwałki	47,7	851	4723	5,7	82,5

a Stan w dniu 31 XII. b Łącznie z przyłączami prowadzącymi do budynków niemieszkalnych. c Łącznie z odbiorcami korzystającymi z gazomierzy zbiorczych.

a As of 31 Dec. b Including connections leading to non-residential buildings. c Including gas consumers using collective gas-meters.

TABL. 3 (42). **ODBIORCY ORAZ ZUŻYCIE ENERGII ELEKTRYCZNEJ W GOSPODARSTWACH DOMOWYCH W 2017 R.**

CONSUMERS AND CONSUMPTION OF ELECTRICITY IN HOUSEHOLDS IN 2017

WYSZCZEGÓLNIENIE SPECIFICATION	Odbiorcy energii elektrycznej ^a Consumers of electricity ^a	Zużycie energii elektrycznej Consumption of electricity		
		w GWh in GWh	na 1 mieszkańca per capita	na 1 odbiorcę ^b per consumer ^b
			w kWh in kWh	
WOJEWÓDZTWO VOIVODSHIP	476905	906,7	765,1	1901,3
Podregion (Subregion) białostocki	216721	353,8	691,0	1632,5
Powiaty: Powiats:				
białostocki	60531	128,3	876,0	2120,3
sokólski	28623	47,9	700,2	1672,1
Miasto na prawach powiatu: City with powiat status:				
Białystok	127567	177,6	597,7	1392,1
Podregion (Subregion) łomżyński	156566	332,6	832,4	2124,7
Powiaty: Powiats:				
bielski	24725	44,4	796,9	1796,7
hajnowski	21894	30,6	697,6	1398,9
kolneński	11914	34,8	897,1	2921,1
łomżyński	18296	49,6	968,1	2711,6
siemiatycki	18635	34,3	758,2	1841,5
wysokomazowiecki	21989	60,5	1047,4	2749,9
zambrowski	15436	41,7	946,2	2703,1
Miasto na prawach powiatu: City with powiat status:				
Łomża	23677	36,7	583,6	1549,0
Podregion (Subregion) suwalski	103618	220,3	805,4	2126,2
Powiaty: Powiats:				
augustowski	23049	50,1	853,0	2174,0
grajewski	16839	37,1	773,5	2201,3
moniecki	16328	32,9	802,0	2017,8
sejneński	8373	20,0	986,1	2390,9
suwalski	13548	36,5	1019,4	2696,9
Miasto na prawach powiatu: City with powiat status:				
Suwałki	25481	43,6	626,3	1712,2

a Stan w dniu 31 XII. b Do przeliczeń przyjęto liczbę odbiorców według stanu w dniu 31 XII.

Źródło: dane Ministerstwa Gospodarki.

a As of 31 Dec. b The number of consumers as of 31 Dec was used in calculations.

Source: data of the Ministry of Economy.

TABL. 4 (43). **ODPADY KOMUNALNE ZMIESZANE, NIECZYSTOŚCI CIEKŁE I SKŁADOWISKA W 2017 R.**
MIXED MUNICIPAL WASTE, LIQUID WASTE AND LANDFILL SITES IN 2017

WYSZCZEGÓLNIENIE SPECIFICATION	Zebrane odpady komunalne zmieszane ^{ab} Mixed municipal waste collected ^{ab}			Nieczystości ciekłe wywiezione ^{ac} Liquid waste removed ^{ac}		Czynne składowiska kontrolowane (stan w dniu 31 XII) Controlled landfill sites in operation (as of 31 Dec)	
	ogółem total	w tym z gospodarstw domowych of which from households	na 1 miesz- kańca w kg per capita in kg	ogółem total	w tym z gospodarstw domowych of which from house- holds		
	w tys. t in thous. t			w dm ³ in dm ³		liczba number	powierzchnia w ha area in ha
WOJEWÓDZTWO ... VOIVODSHIP	208,1	171,0	144,3	378,7	234,9	13	59,1
Podregion (Subregion) białostocki	84,3	71,6	139,9	138,9	98,1	3	27,9
Powiaty: Powiats:							
białostocki	25,3	22,3	152,3	70,1	59,1	3	27,9
sokólski	10,9	8,5	124,5	26,0	25,6	–	–
Miasto na prawach powiatu: City with powiat status:							
Białystok	48,1	40,8	137,3	42,7	13,5	–	–
Podregion (Subregion) łomżyński	71,5	57,6	144,2	144,0	80,1	8	23,7
Powiaty: Powiats:							
bielski	8,9	7,0	125,7	15,9	9,4	1	1,3
hajnowski	8,1	6,0	137,0	11,8	8,1	2	3,6
kolneński	6,4	5,6	145,1	16,5	12,5	–	–
łomżyński	8,8	7,7	150,8	25,7	19,9	3	14,0
siemiatycki	4,3	3,2	69,8	13,3	12,2	1	2,8
wysokomazowiecki	8,0	6,5	113,0	21,0	12,6	–	–
zambrowski	9,1	8,2	186,6	38,2	4,5	1	2,0
Miasto na prawach powiatu: City with powiat status:							
Łomża	17,9	13,3	212,0	1,6	1,1	–	–
Podregion (Subregion) suwalski	52,3	41,8	152,7	95,8	56,7	2	7,5
Powiaty: Powiats:							
augustowski	11,4	8,8	149,2	16,7	4,5	–	–
grajewski	8,6	6,7	140,8	25,5	21,2	1	4,7
moniecki	6,3	5,5	133,4	14,0	10,5	–	–
sejneński	2,5	2,1	104,6	26,2	15,9	–	–
suwalski	3,5	2,8	77,8	7,8	3,6	–	–
Miasto na prawach powiatu: City with powiat status:							
Suwałki	20,0	15,9	227,9	5,6	1,1	1	2,8

a Dane szacunkowe. b Dane nie obejmują odpadów komunalnych zebranych selektywnie. c Ścieki gromadzone przejściowo w zbiornikach bezodpływowych.

a Estimated data. b Data do not include municipal waste collected separately. c Sewage stored temporarily in septic tanks.

Mieszkania

Dwellings

TABL. 5 (44). **ZASOBY MIESZKANIOWE^a W 2017 R.**
Stan w dniu 31 XII
DWELLING STOCKS^a IN 2017
As of 31 Dec

WYSZCZEGÓLNIENIE SPECIFICATION	Mieszkania Dwellings	Izby Rooms	Powierzchnia użytkowa mieszkań w m ² Useful floor area of dwellings in m ²	Przeciętna Average				
				liczba izb w mieszkaniu number of rooms in a dwelling	liczba osób ^b na number of persons ^b		powierzchnia użytkowa w m ² useful floor area in m ²	
					1 mieszkanie per dwelling	1 izbę per room	1 mieszkanie per dwelling	na 1 osobę ^b per person ^b
WOJEWÓDZTWO VOIVODSHIP	449981	1809726	34486775	4,02	2,63	0,65	76,6	29,1
PODREGION (SUBREGION) BIAŁOSTOCKI	210618	811513	14907497	3,85	2,43	0,63	70,8	29,1
Powiat białostocki	54938	238345	4885336	4,34	2,68	0,62	88,9	33,2
Gminy miejsko-wiejskie: Urban-rural gminas:								
Choroszcz	5349	24888	530805	4,65	2,80	0,60	99,2	35,5
w tym miasto	1948	8398	159199	4,31	2,99	0,69	81,7	27,3
of which city								
Czarna Białostocka	4130	15770	278452	3,82	2,78	0,73	67,4	24,2
w tym miasto	3347	12539	213407	3,75	2,81	0,75	63,8	22,7
of which city								
Łapy	7504	32288	587740	4,30	2,94	0,68	78,3	26,6
w tym miasto	5529	23129	400414	4,18	2,84	0,68	72,4	25,5
of which city								
Michałow	3328	12328	225780	3,70	2,01	0,54	67,8	33,7
w tym miasto	1163	4571	80330	3,93	2,64	0,67	69,1	26,1
of which city								
Supraśl	5504	27671	620886	5,03	2,73	0,54	112,8	41,4
w tym miasto	1559	7151	142562	4,59	2,96	0,65	91,4	30,9
of which city								
Suraż	762	3117	62161	4,09	2,60	0,64	81,6	31,3
w tym miasto	352	1541	30257	4,38	2,82	0,64	86,0	30,5
of which city								
Tykocin	1942	8456	193858	4,35	3,23	0,74	99,8	30,9
w tym miasto	628	2667	58838	4,25	3,15	0,74	93,7	29,7
of which city								
Wasilków	6165	26703	554750	4,33	2,66	0,61	90,0	33,9
w tym miasto	4210	16941	320316	4,02	2,63	0,65	76,1	28,9
of which city								
Zabłudów	4090	16245	332649	3,97	2,26	0,57	81,3	36,0
w tym miasto	897	3759	71943	4,19	2,76	0,66	80,2	29,1
of which city								
Gminy wiejskie: Rural gminas:								
Dobrzyniewo Duże	3046	14591	320270	4,79	3,00	0,63	105,1	35,0
Gródek	3026	11401	206506	3,77	1,74	0,46	68,2	39,1
Juchnowiec Kościelny	6106	26549	560384	4,35	2,63	0,60	91,8	34,9
Poświętne	889	4093	89614	4,60	3,89	0,85	100,8	25,9
Turośń Kościelna	2311	10604	239293	4,59	2,68	0,58	103,5	38,6
Zawady	786	3641	82188	4,63	3,52	0,76	104,6	29,7

a Na podstawie bilansu. b Patrz uwagi ogólne, ust. 2 na str. 148.

a Based on balance. b See general notes, item 2 on page 148.

TABL. 5 (44). **ZASOBY MIESZKANIOWE^a W 2017 R. (cd.)**
Stan w dniu 31 XII
DWELLING STOCKS^a IN 2017 (cont.)
As of 31 Dec

WYSZCZEGÓLNIENIE SPECIFICATION	Mieszkania Dwellings	Izby Rooms	Powierzchnia użytkowa mieszkań w m ² Useful floor area of dwellings in m ²	Przeciętna Average				
				liczba izb w miesz- kaniu number of rooms in a dwelling	liczba osób ^b na number of persons ^b		powierzchnia użytkowa w m ² useful floor area in m ²	
					1 miesz- kanie per dwelling	1 izbę per room	1 miesz- kanie per dwelling	na 1 osobę ^b per person ^b
Powiat sokólski	25588	105377	2062126	4,12	2,66	0,65	80,6	30,2
Gminy miejsko-wiejskie: Urban-rural gminas:								
Dąbrowa Białostocka	4029	16462	314031	4,09	2,89	0,71	77,9	26,9
w tym miasto	2029	8429	146737	4,15	2,78	0,67	72,3	26,1
of which city								
Krynki	1610	6134	112605	3,81	1,94	0,51	69,9	36,0
w tym miasto	964	3834	68870	3,98	2,51	0,63	71,4	28,4
of which city								
Sokółka	9353	38555	721934	4,12	2,75	0,67	77,2	28,0
w tym miasto	6743	27739	495589	4,11	2,72	0,66	73,5	27,0
of which city								
Suchowola	2248	10261	220131	4,56	3,09	0,68	97,9	31,7
w tym miasto	792	3725	73941	4,70	2,77	0,59	93,4	33,7
of which city								
Gminy wiejskie: Rural gminas:								
Janów	1443	6641	145580	4,60	2,89	0,63	100,9	34,9
Korycin	999	4676	100782	4,68	3,26	0,70	100,9	31,0
Kuźnica	1737	6757	134713	3,89	2,33	0,60	77,6	33,2
Nowy Dwór	1033	3926	74063	3,80	2,61	0,69	71,7	27,4
Sidra	1450	5566	111013	3,84	2,44	0,64	76,6	31,3
Szudziałowo	1686	6399	127274	3,80	1,76	0,46	75,5	42,9
Miasto na prawach powiatu: City with powiat status:								
Białystok	130092	467791	7960035	3,60	2,29	0,64	61,2	26,8
PODREGION (SUBREGION) ŁÓMŻYŃSKI	145856	611642	12078177	4,19	2,73	0,65	82,8	30,3
Powiat bielski	23727	98420	1853011	4,15	2,34	0,56	78,1	33,4
Gminy miejskie: Urban gminas:								
Bielsk Podlaski	10125	44018	750455	4,35	2,53	0,58	74,1	29,3
Brańsk	1246	5831	112416	4,68	3,04	0,65	90,2	29,7
Gminy wiejskie: Rural gminas:								
Bielsk Podlaski	4023	15066	303148	3,74	1,67	0,45	75,4	45,0
Boćki	1875	7836	157286	4,18	2,33	0,56	83,9	36,0
Brańsk	2074	8784	183976	4,24	2,81	0,66	88,7	31,5
Orla	1840	6672	135592	3,63	1,51	0,42	73,7	49,0
Rudka	708	2860	56904	4,04	2,68	0,66	80,4	30,0
Wyszki	1836	7353	153234	4,00	2,42	0,60	83,5	34,6
Powiat hajnowski	22009	85346	1579124	3,88	1,99	0,51	71,7	36,1
Gmina miejska: Urban gmina:								
Hajnówka	8924	35290	597545	3,95	2,34	0,59	67,0	28,6

a Na podstawie bilansu. b Patrz uwagi ogólne, ust. 2 na str. 148.

a Based on balance. b See general notes, item 2 on page 148.

TABL. 5 (44). ZASOBY MIESZKANIOWE^a W 2017 R. (cd.)
Stan w dniu 31 XII
DWELLING STOCKS^a IN 2017 (cont.)
As of 31 Dec

WYSZCZEGÓLNIENIE SPECIFICATION	Mieszkania Dwellings	Izby Rooms	Powierzchnia użytkowa mieszkań w m ² Useful floor area of dwellings in m ²	Przeciętna Average				
				liczba izb w miesz- kaniu number of rooms in a dwelling	liczba osób ^b na number of persons ^b		powierzchnia użytkowa w m ² useful floor area in m ²	
					1 miesz- kanie per dwelling	1 izbę per room	1 miesz- kanie per dwelling	na 1 osobę ^b per person ^b
Powiat hajnowski (dok.) (cont.)								
Gmina miejsko-wiejska: Urban-rural gmina:								
Kleszczele	1381	5287	96604	3,83	1,85	0,48	70,0	37,7
w tym miasto	610	2550	44047	4,18	2,13	0,51	72,2	34,0
of which city								
Gminy wiejskie: Rural gminas:								
Białowieża	1196	4837	95376	4,04	1,88	0,47	79,7	42,3
Czeremcha	1611	6047	110201	3,75	2,00	0,53	68,4	34,2
Czyże	1241	4576	96406	3,69	1,64	0,44	77,7	47,4
Dubicze Cerkiewne	1052	3864	80712	3,67	1,49	0,41	76,7	51,5
Hajnówka	2075	8325	171729	4,01	1,88	0,47	82,8	43,9
Narew	2236	8270	163280	3,70	1,60	0,43	73,0	45,8
Narewka	2293	8850	167271	3,86	1,62	0,42	72,9	45,1
Powiat kolneński	10805	45775	953153	4,24	3,59	0,85	88,2	24,6
Gmina miejska: Urban gmina:								
Kolno	3337	13593	241995	4,07	3,11	0,76	72,5	23,3
Gmina miejsko-wiejska: Urban-rural gmina:								
Stawiski	1730	7398	155500	4,28	3,59	0,84	89,9	25,0
w tym miasto	776	3155	58105	4,07	2,87	0,71	74,9	26,1
of which city								
Gminy wiejskie: Rural gminas:								
Grabowo	932	4072	93220	4,37	3,79	0,87	100,0	26,4
Kolno	2133	9176	203004	4,30	4,05	0,94	95,2	23,5
Mały Płock	1293	5638	126098	4,36	3,75	0,86	97,5	26,0
Turośl	1380	5898	133336	4,27	3,72	0,87	96,6	25,9
Powiat łomżyński	15092	69191	1550124	4,58	3,38	0,74	102,7	30,3
Gminy miejsko-wiejskie: Urban-rural gminas:								
Jedwabne	1602	6700	149196	4,18	3,34	0,80	93,1	27,9
w tym miasto	576	2525	52717	4,38	2,82	0,64	91,5	32,5
of which city								
Nowogród	1346	5823	118194	4,33	3,02	0,70	87,8	29,1
w tym miasto	752	3292	63170	4,38	2,89	0,66	84,0	29,1
of which city								
Gminy wiejskie: Rural gminas:								
Łomża	3308	16755	393097	5,06	3,31	0,65	118,8	35,9
Miastkowo	1149	4978	108647	4,33	3,70	0,86	94,6	25,5
Piątnica	2955	13899	306823	4,70	3,62	0,77	103,8	28,7
Przytuły	554	2445	61959	4,41	3,88	0,88	111,8	28,8
Śniadowo	1593	7475	166891	4,69	3,37	0,72	104,8	31,1
Wizna	1288	5705	127052	4,43	3,18	0,72	98,6	31,0
Zbójna	1297	5411	118265	4,17	3,22	0,77	91,2	28,3

a Na podstawie bilansu. b Patrz uwagi ogólne, ust. 2 na str. 148.

a Based on balance. b See general notes, item 2 on page 148.

TABL. 5 (44). **ZASOBY MIESZKANIOWE^a W 2017 R. (cd.)**
Stan w dniu 31 XII
DWELLING STOCKS^a IN 2017 (cont.)
As of 31 Dec

WYSZCZEGÓLNIENIE SPECIFICATION	Mieszkania Dwellings	Izby Rooms	Powierzchnia użytkowa mieszkań w m ² Useful floor area of dwellings in m ²	Przeciętna Average				
				liczba izb w miesz- kaniu number of rooms in a dwelling	liczba osób ^b na number of persons ^b		powierzchnia użytkowa w m ² useful floor area in m ²	
					1 miesz- kanie per dwelling	1 izbę per room	1 miesz- kanie per dwelling	na 1 osobę ^b per person ^b
Powiat siemiatycki	18149	77579	1553168	4,27	2,49	0,58	85,6	34,4
Gmina miejska: Urban gmina:								
Siemiatycze	5479	23946	452530	4,37	2,66	0,61	82,6	31,0
Gmina miejsko-wiejska: Urban-rural gmina:								
Drohiczyn	2466	10775	219848	4,37	2,59	0,59	89,2	34,5
w tym miasto	826	3885	72658	4,70	2,43	0,52	88,0	36,1
of which city								
Gminy wiejskie: Rural gminas:								
Dziadkowice	921	4270	91931	4,64	3,05	0,66	99,8	32,8
Grodzisk	1596	6795	153178	4,26	2,68	0,63	96,0	35,7
Mielnik	1363	5758	106306	4,22	1,77	0,42	78,0	44,1
Milejczyce	1064	4148	80515	3,90	1,70	0,44	75,7	44,5
Nurzec-Stacja	1900	7252	130928	3,82	2,07	0,54	68,9	33,3
Perlejewo	1034	4561	104161	4,41	2,77	0,63	100,7	36,3
Siemiatycze	2326	10074	213771	4,33	2,63	0,61	91,9	34,9
Powiat wysokomazowiecki	17976	83702	1832886	4,66	3,20	0,69	102,0	31,9
Gmina miejska: Urban gmina:								
Wysokie Mazowieckie	3255	14181	264237	4,36	2,88	0,66	81,2	28,1
Gminy miejsko-wiejskie: Urban-rural gminas:								
Ciechanowiec	3204	13471	285078	4,20	2,72	0,65	89,0	32,7
w tym miasto	1752	7657	152076	4,37	2,66	0,61	86,8	32,7
of which city								
Czyżew	1939	9624	195000	4,96	3,32	0,67	100,6	30,3
w tym miasto	849	4340	82073	5,11	3,11	0,61	96,7	31,1
of which city								
Szepietowo	2089	10159	229274	4,86	3,36	0,69	109,8	32,6
w tym miasto	686	3339	69964	4,87	3,22	0,66	102,0	31,7
of which city								
Gminy wiejskie: Rural gminas:								
Klukowo	1228	5862	141345	4,77	3,62	0,76	115,1	31,8
Kobylin-Borzymy	988	4862	120049	4,92	3,31	0,67	121,5	36,7
Kulesze Kościelne	846	4258	106867	5,03	3,69	0,73	126,3	34,3
Nowe Piekuty	1036	5388	124826	5,20	3,79	0,73	120,5	31,8
Sokoły	1765	8127	175192	4,60	3,26	0,71	99,3	30,4
Wysokie Mazowieckie	1626	7770	191018	4,78	3,33	0,70	117,5	35,3
Powiat zambrowski	14449	60274	1195181	4,17	3,05	0,73	82,7	27,1
Gmina miejska: Urban gmina:								
Zambrów	8092	29863	499591	3,69	2,74	0,74	61,7	22,5

a Na podstawie bilansu. b Patrz uwagi ogólne, ust. 2 na str. 148.

a Based on balance. b See general notes, item 2 on page 148.

TABL. 5 (44). ZASOBY MIESZKANIOWE^a W 2017 R. (cd.)

Stan w dniu 31 XII

DWELLING STOCKS^a IN 2017 (cont.)

As of 31 Dec

WYSZCZEGÓLNIENIE SPECIFICATION	Mieszkania Dwellings	Izby Rooms	Powierzchnia użytkowa mieszkań w m ² Useful floor area of dwellings in m ²	Przeciętna Average				
				liczba izb w miesz- kaniu number of rooms in a dwelling	liczba osób ^b na number of persons ^b		powierzchnia użytkowa w m ² useful floor area in m ²	
					1 miesz- kanie per dwelling	1 izbę per room	1 miesz- kanie per dwelling	na 1 osobę ^b per person ^b
Powiat zambrowski (dok.) (cont.)								
Gminy wiejskie: Rural gminas:								
Kołaki Kościelne	645	3251	76073	5,04	3,64	0,72	117,9	32,4
Rutki	1674	7458	164346	4,46	3,37	0,76	98,2	29,2
Szumowo	1370	6682	152746	4,88	3,58	0,73	111,5	31,2
Zambrów	2668	13020	302425	4,88	3,36	0,69	113,4	33,7
Miasto na prawach powiatu: City with powiat status:								
Łomża	23649	91355	1561530	3,86	2,67	0,69	66,0	24,8
PODREGION (SUBREGION) SUWALSKI	93507	386571	7501101	4,13	2,92	0,71	80,2	27,5
Powiat augustowski	20015	85334	1619158	4,26	2,93	0,69	80,9	27,6
Gmina miejska: Urban gmina:								
Augustów	11047	45243	791118	4,10	2,74	0,67	71,6	26,1
Gmina miejsko-wiejska: Urban-rural gmina:								
Lipsk	1866	7657	150316	4,10	2,82	0,69	80,6	28,6
w tym miasto	854	3674	69128	4,30	2,78	0,65	80,9	29,1
of which city								
Gminy wiejskie: Rural gminas:								
Augustów	1828	8436	190965	4,61	3,74	0,81	104,5	28,0
Bargłów Kościelny	1407	6517	134881	4,63	4,00	0,86	95,9	24,0
Nowinka	1022	4722	102271	4,62	2,86	0,62	100,1	35,0
Plaska	1200	5344	104784	4,45	2,17	0,49	87,3	40,3
Sztabin	1645	7415	144823	4,51	3,13	0,69	88,0	28,1
Powiat grajewski	15471	62642	1206323	4,05	3,09	0,76	78,0	25,2
Gmina miejska: Urban gmina:								
Grajewo	7756	30168	519237	3,89	2,84	0,73	66,9	23,5
Gminy miejsko-wiejskie: Urban-rural gminas:								
Rajgród	1703	7568	157327	4,44	3,10	0,70	92,4	29,8
w tym miasto	628	2816	56649	4,48	2,50	0,56	90,2	36,1
of which city								
Szczuczyn	1903	7649	151307	4,02	3,22	0,80	79,5	24,7
w tym miasto	1190	4593	83671	3,86	2,88	0,75	70,3	24,4
of which city								
Gminy wiejskie: Rural gminas:								
Grajewo	1638	6967	152908	4,25	3,57	0,84	93,4	26,1
Radziłów	1476	6038	129710	4,09	3,25	0,79	87,9	27,1
Wąsosz	995	4252	95834	4,27	3,70	0,87	96,3	26,0

a Na podstawie bilansu. b Patrz uwagi ogólne, ust. 2 na str. 148.

a Based on balance. b See general notes, item 2 on page 148.

TABL. 5 (44). **ZASOBY MIESZKANIOWE^a W 2017 R. (dok.)**
Stan w dniu 31 XII
DWELLING STOCKS^a IN 2017 (cont.)
As of 31 Dec

WYSZCZEGÓLNIENIE SPECIFICATION	Mieszkania Dwellings	Izby Rooms	Powierzchnia użytkowa miesz- kań w m ² Useful floor area of dwellings in m ²	Przeciętna Average				
				liczba izb w miesz- kaniu number of rooms in a dwelling	liczba osób ^b na number of persons ^b		powierzchnia użytkowa w m ² useful floor area in m ²	
					1 miesz- kanie per dwelling	1 izbę per room	1 miesz- kanie per dwelling	na 1 osobę ^b per person ^b
Powiat moniecki	13643	59359	1234187	4,35	3,01	0,69	90,5	30,1
Gminy miejsko-wiejskie: Urban-rural gminas:								
Goniądz	1826	7713	160674	4,22	2,71	0,64	88,0	32,4
w tym miasto	712	3041	57580	4,27	2,57	0,60	80,9	31,5
of which city								
Knyszyn	1633	7178	146843	4,40	2,93	0,67	89,9	30,7
w tym miasto	964	4504	92059	4,67	2,89	0,62	95,5	33,1
of which city								
Mońki	4865	21649	423617	4,45	3,09	0,69	87,1	28,2
w tym miasto	3384	14835	269369	4,38	2,97	0,68	79,6	26,8
of which city								
Gminy wiejskie: Rural gminas:								
Jasionówka	935	3993	84672	4,27	3,01	0,71	90,6	30,1
Jaświły	1625	7072	159058	4,35	3,10	0,71	97,9	31,6
Krypno	1260	5367	115925	4,26	3,21	0,75	92,0	28,7
Trzcianne	1499	6387	143398	4,26	2,91	0,68	95,7	32,8
Powiat sejneński	7124	31548	656506	4,43	2,85	0,64	92,2	32,4
Gmina miejska: Urban gmina:								
Sejny	2013	8193	144742	4,07	2,72	0,67	71,9	26,5
Gminy wiejskie: Rural gminas:								
Giby	1073	4861	105544	4,53	2,57	0,57	98,4	38,3
Krasnopol	1457	6170	135759	4,23	2,64	0,62	93,2	35,3
Puńsk	1213	6132	131929	5,06	3,46	0,68	108,8	31,5
Sejny	1368	6192	138532	4,53	2,93	0,65	101,3	34,6
Powiat suwalski	11282	50752	1118596	4,50	3,19	0,71	99,1	31,1
Gminy wiejskie: Rural gminas:								
Bakałarzewo	923	4012	89031	4,35	3,37	0,78	96,5	28,6
Filipów	1498	6288	126219	4,20	2,93	0,70	84,3	28,8
Jeleniewo	929	4642	107607	5,00	3,41	0,68	115,8	33,9
Przerośl	957	4108	90872	4,29	3,12	0,73	95,0	30,5
Raczki	1729	7609	162788	4,40	3,46	0,79	94,2	27,2
Rutka-Tartak	709	3166	69135	4,47	3,36	0,75	97,5	29,0
Suwałki	2669	12605	297631	4,72	2,86	0,60	111,5	39,1
Szypłiszki	1226	5383	113309	4,39	3,20	0,73	92,4	28,9
Wiżajny	642	2939	62004	4,58	3,73	0,81	96,6	25,9
Miasto na prawach powiatu: City with powiat status:								
Suwałki	25972	96936	1666331	3,73	2,68	0,72	64,2	24,0

a Na podstawie bilansu. b Patrz uwagi ogólne, ust. 2 na str. 148.

a Based on balance. b See general notes, item 2 on page 148.

TABL. 6 (45). **MIESZKANIA W ZASOBACH MIESZKANIOWYCH^a WEDŁUG WYPOSAŻENIA W INSTALACJE W 2017 R.**

Stan w dniu 31 XII

DWELLINGS IN DWELLING STOCK^a BY FITTING WITH INSTALLATIONS IN 2017

As of 31 Dec

WYSZCZEGÓLNIENIE SPECIFICATION	Ogółem Total	Z ogółem – wyposażone w Of total – fitted with				
		wodociąg water supply system	ustęp lavatory	łazienkę bathroom	gaz z sieci gas from gas supply system	centralne ogrzewanie central heating
WOJEWÓDZTWO VOIVODSHIP	449981	419314	399328	390249	141409	354644
Podregion (Subregion) białostocki	210618	199972	193839	190642	127439	178258
Powiaty: Powiats:						
białostocki	54938	49419	46270	44785	9007	38551
sokólski	25588	20882	19090	18468	4	14939
Miasto na prawach powiatu: City with powiat status:						
Białystok	130092	129671	128479	127389	118428	124768
Podregion (Subregion) łomżyński	145856	132633	121678	117525	8602	103731
Powiaty: Powiats:						
bielski	23727	20936	18409	17494	46	14649
hajnowski	22009	19558	17144	16306	32	12701
kolneński	10805	9515	9069	8776	6	7680
łomżyński	15092	13155	11934	11547	173	10119
siemiatycki	18149	15650	13710	13105	2325	10898
wysokomazowiecki	17976	16365	14801	14248	827	12862
zambrowski	14449	13896	13218	12966	292	12055
Miasto na prawach powiatu: City with powiat status:						
Łomża	23649	23558	23393	23083	4901	22767
Podregion (Subregion) suwalski	93507	86709	83811	82082	5368	72655
Powiaty: Powiats:						
augustowski	20015	18391	17922	17505	11	14877
grajewski	15471	14168	13539	13195	7	12142
moniecki	13643	11747	10746	10386	4	8764
sejneński	7124	6346	6134	6003	–	4900
suwalski	11282	10317	9784	9486	1	7796
Miasto na prawach powiatu: City with powiat status:						
Suwałki	25972	25740	25686	25507	5345	24176

a Na podstawie bilansu.

a Based on balance.

TABL. 7 (46). **BUDYNKI ODDANE DO UŻYTKOWANIA W 2017 R.**
BUILDINGS COMPLETED IN 2017

WYSZCZEGÓLNIENIE SPECIFICATION	Budynki ^a Buildings ^a				Kubatura ^b w m ³ Cubic volume ^b in m ³			
	ogółem grand total		w tym budynki indywidualne of which private buildings		ogółem grand total		w tym budynków indywidualnych of which private buildings	
	ogółem grand total	w tym miesz- kalne of which residential	razem total	w tym miesz- kalne of which residential	ogółem grand total	w tym budynków miesz- kalnych of which residential buildings	razem total	w tym miesz- kalnych of which residential
WOJEWÓDZTWO VOIVODSHIP	3427	2498	2980	2196	6383284	2682967	3595705	1706358
Podregion (Subregion) białostocki	1596	1343	1296	1087	3314569	1584400	1534910	852957
Powiaty: Powiats:								
białostocki	916	822	842	761	1304573	669532	864024	602974
sokólski	217	103	205	102	493570	97407	455795	82771
Miasto na prawach powiatu: City with powiat status:								
Białystok	463	418	249	224	1516426	817461	215091	167212
Podregion (Subregion) łomżyński	1107	700	1054	681	1784117	621298	1406091	532380
Powiaty: Powiats:								
bielski	138	95	135	95	215454	73728	172646	73728
hajnowski	120	98	112	96	92988	65056	78315	63869
kolneński	137	72	137	72	295890	54787	295890	54787
łomżyński	228	149	219	142	299747	120302	293512	115924
siemiatycki	88	70	86	70	103125	56936	99125	56936
wysokomazowiecki	213	111	198	107	456802	87192	267549	85084
zambrowski	121	64	113	63	166238	54391	133178	52781
Miasto na prawach powiatu: City with powiat status:								
Łomża	62	41	54	36	153873	108906	65876	29271
Podregion (Subregion) suwalski	724	455	630	428	1284598	477269	654704	321021
Powiaty: Powiats:								
augustowski	194	124	157	122	160759	97132	146055	87345
grajewski	112	63	106	63	167524	44579	134899	44579
moniecki	95	60	95	60	128917	50573	128917	50573
sejneński	75	37	74	37	74773	25449	74530	25449
suwalski	160	115	156	115	131187	85172	130455	85172
Miasto na prawach powiatu: City with powiat status:								
Suwałki	88	56	42	31	621438	174364	39848	27903

a Nowo wybudowane. b Budynków nowo wybudowanych i rozbudowanych (tylko w części dotyczącej rozbudowy).

a Newly built. b Of newly and expanded buildings (only concerning the expanded portion).

TABL. 8 (47). **MIESZKANIA ODDANE DO UŻYTKOWANIA W 2017 R.**
DWELLINGS COMPLETED IN 2017

WYSZCZEGÓLNIENIE SPECIFICATION	Ogółem Total				W tym w budynkach indywidualnych Of which in private buildings			
	mieszkania dwellings	izby rooms	powierzchnia użytkowa w m ² usable floor area in m ²		mieszkania dwellings	izby rooms	powierzchnia użytkowa w m ² usable floor area in m ²	
			mieszkań of dwell- ings	przeciętna 1 miesz- kania average per dwelling			mieszkań of dwell- ings	przeciętna 1 miesz- kania average per dwelling
WOJEWÓDZTWO VOIVODSHIP	5023	21393	516235	102,8	2268	13104	349708	154,2
PODREGION (SUBRE- GION) BIAŁOSTOCKI	3103	12448	290770	93,7	1099	6383	167432	152,3
Powiat białostocki	927	5076	123858	133,6	767	4520	112628	146,8
Gminy miejsko-wiejskie: Urban-rural gminas:								
Choroszcz	133	760	18178	136,7	127	724	17680	139,2
w tym miasto	24	140	3432	143,0	24	140	3432	143,0
of which city								
Czarna Białostocka	12	77	1923	160,3	12	77	1923	160,3
w tym miasto	5	32	838	167,6	5	32	838	167,6
of which city								
Łapy	22	123	2877	130,8	21	119	2817	134,1
w tym miasto	15	86	2000	133,3	14	82	1940	138,6
of which city								
Michałowo	21	110	2393	114,0	21	110	2393	114,0
w tym miasto	3	17	398	132,7	3	17	398	132,7
of which city								
Supraśl	147	867	21626	147,1	115	711	18242	158,6
w tym miasto	7	39	1001	143,0	7	39	1001	143,0
of which city								
Suraż	6	35	889	148,2	6	35	889	148,2
w tym miasto	2	11	279	139,5	2	11	279	139,5
of which city								
Tykocin	11	59	1332	121,1	11	59	1332	121,1
w tym miasto	-	-	-	x	-	-	-	x
of which city								
Wasilków	257	1115	26910	104,7	136	755	19622	144,3
w tym miasto	133	446	9415	70,8	20	126	3026	151,3
of which city								
Zabłudów	60	354	8837	147,3	60	354	8837	147,3
w tym miasto	6	35	942	157,0	6	35	942	157,0
of which city								
Gminy wiejskie: Rural gminas:								
Dobrzyniewo Duże	76	451	10591	139,4	76	451	10591	139,4
Gródek	20	110	2761	138,1	20	110	2761	138,1
Juchnowiec Kościelny	118	746	18925	160,4	118	746	18925	160,4
Poświętne	3	20	488	162,7	3	20	488	162,7
Turośl Kościelna	38	230	5672	149,3	38	230	5672	149,3
Zawady	3	19	456	152,0	3	19	456	152,0

TABL. 8 (47). **MIESZKANIA ODDANE DO UŻYTKOWANIA W 2017 R. (cd.)**
 DWELLINGS COMPLETED IN 2017 (cont.)

WYSZCZEGÓLNIENIE SPECIFICATION	Ogółem Total				W tym w budynkach indywidualnych Of which in private buildings			
	mieszkania dwellings	izby rooms	powierzchnia użytkowa w m ² usable floor area in m ²		mieszkania dwellings	izby rooms	powierzchnia użytkowa w m ² usable floor area in m ²	
			mieszkań of dwell- ings	przeciętna 1 miesz- kania average per dwelling			mieszkań of dwell- ings	przeciętna 1 miesz- kania average per dwelling
Powiat sokólski	143	701	19916	139,3	103	572	17425	169,2
Gminy miejsko-wiejskie: Urban-rural gminas:								
Dąbrowa Białostocka w tym miasto	7 3	41 17	1056 416	150,9 138,7	7 3	41 17	1056 416	150,9 138,7
Krynki	9	41	1041	115,7	9	41	1041	115,7
w tym miasto	4	19	524	131,0	4	19	524	131,0
Sokółka	91	417	11451	125,8	51	288	8960	175,7
w tym miasto	65	267	6675	102,7	25	138	4184	167,4
Suchowola	5	29	1595	319,0	5	29	1595	319,0
w tym miasto	1	6	179	179,0	1	6	179	179,0
Gminy wiejskie: Rural gminas:								
Janów	4	26	801	200,3	4	26	801	200,3
Korycin	5	28	771	154,2	5	28	771	154,2
Kuźnica	7	35	884	126,3	7	35	884	126,3
Sidra	9	52	1616	179,6	9	52	1616	179,6
Szudziałowo	6	32	701	116,8	6	32	701	116,8
Miasto na prawach powiatu: City with powiat status:								
Białystok	2033	6671	146996	72,3	229	1291	37379	163,2
PODREGION (SUBRE- GION) ŁOMŻYŃSKI ..	988	5126	133425	135,0	743	4345	118374	159,3
Powiat bielski	96	538	15431	160,7	96	538	15431	160,7
Gminy miejskie: Urban gminas:								
Bielsk Podlaski	54	313	9422	174,5	54	313	9422	174,5
Brańsk	6	34	1155	192,5	6	34	1155	192,5
Gminy wiejskie: Rural gminas:								
Bielsk Podlaski	23	112	2949	128,2	23	112	2949	128,2
Boćki	3	17	419	139,7	3	17	419	139,7
Orla	4	26	685	171,3	4	26	685	171,3
Rudka	2	16	332	166,0	2	16	332	166,0
Wyszki	4	20	469	117,3	4	20	469	117,3

TABL. 8 (47). **MIESZKANIA ODDANE DO UŻYTKOWANIA W 2017 R. (cd.)**
 DWELLINGS COMPLETED IN 2017 (cont.)

WYSZCZEGÓLNIENIE SPECIFICATION	Ogółem Total				W tym w budynkach indywidualnych Of which in private buildings			
	mieszkania dwellings	izby rooms	powierzchnia użytkowa w m ² usable floor area in m ²		mieszkania dwellings	izby rooms	powierzchnia użytkowa w m ² usable floor area in m ²	
			mieszkań of dwell- ings	przeciętna 1 miesz- kania average per dwelling			mieszkań of dwell- ings	przeciętna 1 miesz- kania average per dwelling
Powiat hajnowski	98	525	13853	141,4	96	518	13590	141,6
Gmina miejska: Urban gmina:								
Hajnówka	22	120	3354	152,5	22	120	3354	152,5
Gmina miejsko-wiejska: Urban-rural gmina:								
Kleszczele	5	28	692	138,4	5	28	692	138,4
w tym miasto	1	5	112	112,0	1	5	112	112,0
of which city								
Gminy wiejskie: Rural gminas:								
Białowieża	6	27	761	126,8	5	22	564	112,8
Czeremcha	5	27	683	136,6	5	27	683	136,6
Czyże	5	19	469	93,8	5	19	469	93,8
Dubicze Cerkiewne	9	59	1318	146,4	9	59	1318	146,4
Hajnówka	18	107	3257	180,9	18	107	3257	180,9
Narew	12	59	1629	135,8	12	59	1629	135,8
Narewka	16	79	1690	105,6	15	77	1624	108,3
Powiat kolneński	74	458	11214	151,5	74	458	11214	151,5
Gmina miejska: Urban gmina:								
Kolno	13	84	2208	169,8	13	84	2208	169,8
Gmina miejsko-wiejska: Urban-rural gmina:								
Stawiski	9	55	1274	141,6	9	55	1274	141,6
w tym miasto	1	7	136	136,0	1	7	136	136,0
of which city								
Gminy wiejskie: Rural gminas:								
Grabowo	3	19	442	147,3	3	19	442	147,3
Kolno	26	162	4186	161,0	26	162	4186	161,0
Mały Płock	7	45	1036	148,0	7	45	1036	148,0
Turośl	16	93	2068	129,3	16	93	2068	129,3
Powiat tomżyński	148	916	23945	161,8	141	877	23190	164,5
Gminy miejsko-wiejskie: Urban-rural gminas:								
Jedwabne	5	30	808	161,6	5	30	808	161,6
w tym miasto	-	-	-	x	-	-	-	x
of which city								
Nowogród	11	70	2006	182,4	11	70	2006	182,4
w tym miasto	8	55	1624	203,0	8	55	1624	203,0
of which city								
Gminy wiejskie: Rural gminas:								
Łomża	74	457	11928	161,2	67	418	11173	166,8
Miastkowo	9	57	1423	158,1	9	57	1423	158,1
Piątnica	22	139	3565	162,0	22	139	3565	162,0
Przytuły	2	14	450	225,0	2	14	450	225,0
Śniadowo	10	62	1678	167,8	10	62	1678	167,8
Wizna	6	31	729	121,5	6	31	729	121,5
Zbójna	9	56	1358	150,9	9	56	1358	150,9

TABL. 8 (47). **MIESZKANIA ODDANE DO UŻYTKOWANIA W 2017 R. (cd.)**
 DWELLINGS COMPLETED IN 2017 (cont.)

WYSZCZEGÓLNIENIE SPECIFICATION	Ogółem Total				W tym w budynkach indywidualnych Of which in private buildings			
	mieszkania dwellings	izby rooms	powierzchnia użytkowa w m ² usable floor area in m ²		mieszkania dwellings	izby rooms	powierzchnia użytkowa w m ² usable floor area in m ²	
			mieszkań of dwell- ings	przeciętna 1 miesz- kania average per dwelling			mieszkań of dwell- ings	przeciętna 1 miesz- kania average per dwelling
Powiat siemiatycki	91	430	12516	137,5	91	430	12516	137,5
Gmina miejska: Urban gmina:								
Siemiatycze	42	175	4919	117,1	42	175	4919	117,1
Gmina miejsko-wiejska: Urban-rural gmina:								
Drohiczyn	7	36	918	131,1	7	36	918	131,1
w tym miasto	3	14	341	113,7	3	14	341	113,7
of which city								
Gminy wiejskie: Rural gminas:								
Dziadkowie	4	18	530	132,5	4	18	530	132,5
Grodzisk	7	36	1002	143,1	7	36	1002	143,1
Mielnik	6	27	753	125,5	6	27	753	125,5
Milejczyce	1	6	178	178,0	1	6	178	178,0
Nurzec-Stacja	2	14	991	495,5	2	14	991	495,5
Perlejewo	4	24	774	193,5	4	24	774	193,5
Siemiatycze	18	94	2451	136,2	18	94	2451	136,2
Powiat wysokomazowiecki	142	922	24966	175,8	138	898	24318	176,2
Gmina miejska: Urban gmina:								
Wysokie Mazowieckie	30	215	6170	205,7	26	191	5522	212,4
Gminy miejsko-wiejskie: Urban-rural gminas:								
Ciechanowiec	32	189	4288	134,0	32	189	4288	134,0
w tym miasto	22	126	2754	125,2	22	126	2754	125,2
of which city								
Czyżew	19	122	3520	185,3	19	122	3520	185,3
w tym miasto	4	26	995	248,8	4	26	995	248,8
of which city								
Szepietowo	13	89	2392	184,0	13	89	2392	184,0
w tym miasto	–	–	–	x	–	–	–	x
of which city								
Gminy wiejskie: Rural gminas:								
Klukowo	6	32	1063	177,2	6	32	1063	177,2
Kobylin-Borzymy	1	2	31	31,0	1	2	31	31,0
Kulesze Kościelne	2	15	393	196,5	2	15	393	196,5
Nowe Piekuty	9	62	1777	197,4	9	62	1777	197,4
Sokoły	5	31	779	155,8	5	31	779	155,8
Wysokie Mazowieckie	25	165	4553	182,1	25	165	4553	182,1

TABL. 8 (47). **MIESZKANIA ODDANE DO UŻYTKOWANIA W 2017 R. (cd.)**
 DWELLINGS COMPLETED IN 2017 (cont.)

WYSZCZEGÓLNIENIE SPECIFICATION	Ogółem Total				W tym w budynkach indywidualnych Of which in private buildings			
	mieszkania dwellings	izby rooms	powierzchnia użytkowa w m ² usable floor area in m ²		mieszkania dwellings	izby rooms	powierzchnia użytkowa w m ² usable floor area in m ²	
			mieszkań of dwell- ings	przeciętna 1 miesz- kania average per dwelling			mieszkań of dwell- ings	przeciętna 1 miesz- kania average per dwelling
Powiat zambrowski	69	394	11740	170,1	63	382	11432	181,5
Gmina miejska: Urban gmina:								
Zambrów	18	86	2601	144,5	12	74	2293	191,1
Gminy wiejskie: Rural gminas:								
Kołaki Kościelne	4	23	627	156,8	4	23	627	156,8
Rutki	1	7	208	208,0	1	7	208	208,0
Szumowo	14	83	2297	164,1	14	83	2297	164,1
Zambrów	32	195	6007	187,7	32	195	6007	187,7
Miasto na prawach powiatu: City with powiat status:								
Łomża	270	943	19760	73,2	44	244	6683	151,9
PODREGION (SUBRE- GION) SUWALSKI	932	3819	92040	98,8	426	2376	63902	150,0
Powiat augustowski	156	806	18959	121,5	114	678	16937	148,6
Gmina miejska: Urban gmina:								
Augustów	77	341	7665	99,5	35	213	5643	161,2
Gmina miejsko-wiejska: Urban-rural gmina:								
Lipsk	1	6	165	165,0	1	6	165	165,0
w tym miasto of which city	-	-	-	x	-	-	-	x
Gminy wiejskie: Rural gminas:								
Augustów	19	108	2836	149,3	19	108	2836	149,3
Bargłów Kościelny	14	87	1936	138,3	14	87	1936	138,3
Nowinka	13	81	2205	169,6	13	81	2205	169,6
Płaska	28	161	3612	129,0	28	161	3612	129,0
Sztubin	4	22	540	135,0	4	22	540	135,0
Powiat grajewski	59	328	9330	158,1	55	314	9046	164,5
Gmina miejska: Urban gmina:								
Grajewo	21	108	2868	136,6	17	94	2584	152,0
Gminy miejsko-wiejskie: Urban-rural gmina:								
Rajgród	8	45	1291	161,4	8	45	1291	161,4
w tym miasto of which city	3	14	386	128,7	3	14	386	128,7
Szczuczyn	5	30	683	136,6	5	30	683	136,6
w tym miasto of which city	3	19	436	145,3	3	19	436	145,3
Gminy wiejskie: Rural gminas:								
Grajewo	17	96	3198	188,1	17	96	3198	188,1
Radziłów	6	38	985	164,2	6	38	985	164,2
Wąsosz	2	11	305	152,5	2	11	305	152,5

TABL. 8 (47). **MIESZKANIA ODDANE DO UŻYTKOWANIA W 2017 R. (dok.)**
 DWELLINGS COMPLETED IN 2017 (cont.)

WYSZCZEGÓLNIENIE SPECIFICATION	Ogółem Total				W tym w budynkach indywidualnych Of which in private buildings			
	mieszkania dwellings	izby rooms	powierzchnia użytkowa w m ² usable floor area in m ²		mieszkania dwellings	izby rooms	powierzchnia użytkowa w m ² usable floor area in m ²	
			mieszkań of dwell- ings	przeciętna 1 miesz- kania average per dwelling			mieszkań of dwell- ings	przeciętna 1 miesz- kania average per dwelling
Powiat moniecki	77	374	10222	132,8	77	374	10222	132,8
Gminy miejsko-wiejskie: Urban-rural gminas:								
Goniądz	5	27	721	144,2	5	27	721	144,2
w tym miasto	1	5	142	142,0	1	5	142	142,0
of which city								
Knyszyn	4	23	865	216,3	4	23	865	216,3
w tym miasto	3	17	722	240,7	3	17	722	240,7
of which city								
Mońki	37	168	4557	123,2	37	168	4557	123,2
w tym miasto	29	114	3222	111,1	29	114	3222	111,1
of which city								
Gminy wiejskie: Rural gminas:								
Jasionówka	4	25	876	219,0	4	25	876	219,0
Jaświly	7	35	779	111,3	7	35	779	111,3
Krypno	15	68	1697	113,1	15	68	1697	113,1
Trzcianne	5	28	727	145,4	5	28	727	145,4
Powiat sejneński	41	229	5262	128,3	41	229	5262	128,3
Gmina miejska: Urban gmina:								
Sejny	1	5	81	81,0	1	5	81	81,0
Gminy wiejskie: Rural gminas:								
Giby	11	60	1478	134,4	11	60	1478	134,4
Krasnopol	20	113	2379	119,0	20	113	2379	119,0
Puńsk	4	23	628	157,0	4	23	628	157,0
Sejny	5	28	696	139,2	5	28	696	139,2
Powiat suwalski	109	609	16993	155,9	108	602	16727	154,9
Gminy wiejskie: Rural gminas:								
Bakalarzewo	8	40	1107	138,4	8	40	1107	138,4
Filipów	10	56	1437	143,7	10	56	1437	143,7
Jeleniewo	13	82	2266	174,3	13	82	2266	174,3
Przerośl	7	35	1166	166,6	6	28	900	150,0
Raczki	8	42	1132	141,5	8	42	1132	141,5
Rutka-Tartak	6	37	1093	182,2	6	37	1093	182,2
Suwałki	43	245	6540	152,1	43	245	6540	152,1
Szypłiszki	13	68	2005	154,2	13	68	2005	154,2
Wiżajny	1	4	247	247,0	1	4	247	247,0
Miasto na prawach powiatu: City with powiat status:								
Suwałki	490	1473	31274	63,8	31	179	5708	184,1

TABL. 9 (48). **WYBRANE WSKAŹNIKI W ZAKRESIE MIESZKAŃ ODDANYCH DO UŻYTKOWANIA W 2017 R.**
 SELECTED INDICES OF DWELLINGS COMPLETED IN 2017

WYSZCZEGÓLNIENIE SPECIFICATION	Mieszkania Dwellings		Izby na 1000 ludności Rooms per 1000 population	Przeciętna powierzchnia użytkowa 1 mieszkania w m ² Average usefuf floor area per dwelling in m ²	
	na 1000 ludności per 1000 population	na 1000 zawartych mażeństw per 1000 marriages contracted		ogółem total	w budynkach indywidualnych in private buildings
WOJEWÓDZTWO VOIVODSHIP	4,2	850	18,1	102,8	154,2
Podregion (Subregion) białostocki	6,1	1232	24,3	93,7	152,3
Powiaty: Powiats:					
białostocki	6,3	1342	34,6	133,6	146,8
sokólski	2,1	395	10,3	139,3	169,2
Miasto na prawach powiatu: City with powiat status:					
Białystok	6,8	1387	22,5	72,3	163,2
Podregion (Subregion) łomżyński	2,5	504	12,8	135,0	159,3
Powiaty: Powiats:					
bielski	1,7	371	9,7	160,7	160,7
hajnowski	2,2	516	12,0	141,4	141,6
kolneński	1,9	339	11,8	151,5	151,5
łomżyński	2,9	580	17,9	161,8	164,5
siemiatycki	2,0	427	9,5	137,5	137,5
wysokomazowiecki	2,5	447	16,0	175,8	176,2
zambrowski	1,6	337	8,9	170,1	181,5
Miasto na prawach powiatu: City with powiat status:					
Łomża	4,3	897	15,0	73,2	151,9
Podregion (Subregion) suwalski	3,4	650	14,0	98,8	150,0
Powiaty: Powiats:					
augustowski	2,7	598	13,7	121,5	148,6
grajewski	1,2	229	6,8	158,1	164,5
moniecki	1,9	328	9,1	132,8	132,8
sejneński	2,0	363	11,3	128,3	128,3
suwalski	3,0	540	17,0	155,9	154,9
Miasto na prawach powiatu: City with powiat status:					
Suwałki	7,0	1342	21,2	63,8	184,1

TABL. 10 (49). **MIESZKANIA ODDANE DO UŻYTKOWANIA WEDŁUG WYPOSAŻENIA W INSTALACJE W 2017 R.**
 DWELLINGS COMPLETED BY FITTING WITH INSTALLATIONS IN 2017

WYSZCZEGÓLNIENIE SPECIFICATION	Ogółem Grand total	Z ogółem – wyposażone w				Of grand total – fitted with			
		wodociąg water supply system		ustęp lavatory		łazienkę bathroom	gaz z sieci gas from gas supply system	centralne ogrzewanie central heating	ciepłą wodę ^a hot water ^a
		razem total	w tym z sieci of which from network	razem total	w tym z odpro- wadze- niem do sieci of which with outflow to network				
WOJEWÓDZTWO VOIVODSHIP	5023	5023	4606	5023	3770	5023	2077	5023	2245
Podregion (Subregion) białostocki	3103	3103	2792	3103	2563	3103	2032	3103	1558
Powiaty: Powiaty:									
białostocki	927	927	658	927	475	927	299	927	–
sokólski	143	143	127	143	81	143	–	143	–
Miasto na prawach powiatu: City with powiat status:									
Białystok	2033	2033	2007	2033	2007	2033	1733	2033	1558
Podregion (Subregion) łomżyński	988	988	933	988	506	988	45	988	238
Powiaty: Powiaty:									
bielski	96	96	84	96	42	96	–	96	–
hajnowski	98	98	91	98	47	98	–	98	–
kolneński	74	74	55	74	12	74	–	74	–
łomżyński	148	148	140	148	17	148	1	148	–
siemiatycki	91	91	83	91	47	91	9	91	–
wysokomazowiecki	142	142	142	142	49	142	12	142	–
zambrowski	69	69	69	69	23	69	6	69	6
Miasto na prawach powiatu: City with powiat status:									
Łomża	270	270	269	270	269	270	17	270	232
Podregion (Subregion) suwalski	932	932	881	932	701	932	–	932	449
Powiaty: Powiaty:									
augustowski	156	156	156	156	111	156	–	156	32
grajewski	59	59	47	59	26	59	–	59	–
moniecki	77	77	72	77	50	77	–	77	18
sejneński	41	41	20	41	2	41	–	41	–
suwalski	109	109	96	109	25	109	–	109	–
Miasto na prawach powiatu: City with powiat status:									
Suwałki	490	490	490	490	487	490	–	490	399

^a Dostarczaną centralnie.
^a Central supplied.

TABL. 11 (50). **MIESZKANIA ODDANE DO UŻYTKOWANIA WEDŁUG FORM BUDOWNICTWA W 2017 R.**
 DWELLINGS COMPLETED BY FORMS OF CONSTRUCTION IN 2017

WYSZCZEGÓLNIENIE SPECIFICATION	Mieszkania Dwellings			Powierzchnia użytkowa mieszkań w m ² Useful floor area of dwellings in m ²		
	ogółem total	w tym budownictwo of which construction		ogółem total	w tym budownictwo of which construction	
		przeznaczone na sprzedaż lub wynajem for sale or rent	indywidualne private		przeznaczone na sprzedaż lub wynajem for sale or rent	indywidualne private
WOJEWÓDZTWO VOIVODSHIP	5023	2659	2268	516235	161613	349708
Podregion (Subregion) białostocki	3103	1972	1099	290770	121887	167432
Powiaty: Powiaty:						
białostocki	927	160	767	123858	11230	112628
sokólski	143	40	103	19916	2491	17425
Miasto na prawach powiatu: City with powiat status:						
Białystok	2033	1772	229	146996	108166	37379
Podregion (Subregion) łomżyński	988	181	743	133425	11588	118374
Powiaty: Powiaty:						
bielski	96	–	96	15431	–	15431
hajnowski	98	–	96	13853	–	13590
kolneński	74	–	74	11214	–	11214
łomżyński	148	7	141	23945	755	23190
siemiatycki	91	–	91	12516	–	12516
wysokomazowiecki	142	4	138	24966	648	24318
zambrowski	69	–	63	11740	–	11432
Miasto na prawach powiatu: City with powiat status:						
Łomża	270	170	44	19760	10185	6683
Podregion (Subregion) suwalski	932	506	426	92040	28138	63902
Powiaty: Powiaty:						
augustowski	156	42	114	18959	2022	16937
grajewski	59	4	55	9330	284	9046
moniecki	77	–	77	10222	–	10222
sejneński	41	–	41	5262	–	5262
suwalski	109	1	108	16993	266	16727
Miasto na prawach powiatu: City with powiat status:						
Suwałki	490	459	31	31274	25566	5708

Uwagi ogólne

1. System edukacji w Polsce funkcjonuje zgodnie z ustawą z dnia 14 XII 2016 r. prawo oświatowe (tekst jednolity Dz. U. 2017 poz. 59), ustawą o systemie oświaty z dnia 7 IX 1991 r. (tekst jednolity Dz. U. 2018 poz. 1457) oraz ustawą z dnia 27 VII 2005 r. – Prawo o szkolnictwie wyższym (tekst jednolity Dz. U. 2017 poz. 2183, z późniejszymi zmianami).

Od 1 IX 2017 r. rozpoczęto reformę systemu edukacji, która docelowo wprowadza 8-letnią szkołę podstawową, 4-letnie liceum ogólnokształcące, 5-letnie technikum, 3-letnią branżową szkołę I stopnia, 2-letnią branżową szkołę II stopnia oraz likwiduje gimnazja.

W wyniku wdrażania nowego systemu edukacji w roku szkolnym 2017/18:

- 1) w szkołach podstawowych kształcił się pierwszy rocznik uczniów realizujących program klasy siódmej, co skutkuje brakiem absolwentów z roku szkolnego 2016/17 (przejście z 6- na 8-letnią szkołę podstawową);
- 2) nie odbył się nabór do klasy pierwszej gimnazjów, które ulegają stopniowej likwidacji;
- 3) rozpoczął się nabór do klasy pierwszej szkół branżowych I stopnia, które powstały z przekształcenia dotychczasowych zasadniczych szkół zawodowych (istniejących do roku szkolnego 2016/17). W szkołach branżowych I stopnia w roku szkolnym 2017/18 pozostali jeszcze uczniowie oddziałów zasadniczych szkół zawodowych.

2. Prezentowane dane obejmują:

- 1) placówki wychowania przedszkolnego;
- 2) szkoły dla dzieci i młodzieży oraz dla dorosłych:
 - a) podstawowe,
 - b) gimnazja,
 - c) ponadgimnazjalne,
- 3) szkoły policealne.

3. Dane obejmują szkoły i placówki prowadzone przez jednostki administracji centralnej (rządowej), jednostki samorządu terytorialnego (gminy, powiaty i województwo) oraz inne osoby prawne i fizyczne.

General notes

1. The educational system in Poland functions according to the Law on School Education of 14 XII 2016 (uniform text Journal of Laws 2017 item 59), the Education System Law of 7 IX 1991 (uniform text Journal of Laws 2018 item 1457) and the Higher Education Law of 27 VII 2005 (uniform text Journal of Laws 2017 item 2183, with later amendments).

The reform of the education system began on 1 IX 2017, eventually implementing 8-year primary school, 4-year general secondary school, 5-year technical secondary school, 3-year stage I sectoral vocational school, 2-year stage II sectoral vocational school. Lower secondary schools are being phased out.

As a result of the reform of the education system introduced in the 2017/18 school year:

- 1) the first year of pupils following the seventh grade curriculum attended primary schools, which results in the lack of the 2016/17 school year graduates (transition from the 6- to 8-year primary school);
- 2) there was no recruitment to the first grade of lower secondary schools which are being phased out;
- 3) stage I sectoral vocational schools transformed from basic vocational schools (operating until the 2016/17 school year), began recruitment to grade 1. The remaining students enrolled in basic vocational school sections pursued their education in stage I sectoral vocational schools in the 2017/18 school year.

2. The presented data include:

- 1) pre-primary education establishments;
- 2) schools for children, youth and adults:
 - a) primary schools,
 - b) lower secondary schools,
 - c) upper secondary schools,
- 3) post-secondary schools.

3. Data comprise schools and establishments managed by central (government) administration units and local government units (gminas, powiats and voivodship), as well as by other legal and natural persons.

4. Szkoły i placówki mogą być publiczne, niepubliczne oraz niepubliczne o uprawnieniach szkół publicznych. Szkoła niepubliczna może uzyskać uprawnienia szkoły publicznej, jeżeli realizuje minimum programowe oraz stosuje zasady klasyfikowania i promowania uczniów ustalone przez Ministra Edukacji Narodowej, umożliwiające uzyskanie świadectw lub dyplomów państwowych. Jednostki administracji centralnej (rządowej) i jednostki samorządu terytorialnego mogą prowadzić tylko szkoły publiczne. Szkoły podstawowe i gimnazja mogą być tylko publiczne lub niepubliczne o uprawnieniach szkół publicznych.

5. Szkoły dla dzieci i młodzieży (łącznie ze specjalnymi) obejmują:

- 1) szkoły podstawowe, w tym szkoły sportowe i mistrzostwa sportowego (bez szkół specjalnych), szkoły filialne (bez szkół specjalnych), szkoły artystyczne niebędące uprawnieniami zawodowych (bez szkół specjalnych), realizujące jednocześnie program szkoły podstawowej;
- 2) gimnazja (bez szkół specjalnych);
- 3) 3-letnie szkoły specjalne przysposabiające do pracy;
- 4) 3-letnie branżowe szkoły I stopnia (do roku szkolnego 2016/17 2-, 3-letnie zasadnicze szkoły zawodowe);
- 5) 3-letnie licea ogólnokształcące, w tym szkoły sportowe i mistrzostwa sportowego (bez szkół specjalnych);
- 6) 4-letnie technika;
- 7) ogólnokształcące szkoły artystyczne dające uprawnienia zawodowe (bez szkół specjalnych), które prezentuje się z wyłączeniem szkół realizujących wyłącznie kształcenie artystyczne;
- 8) funkcjonujące do roku szkolnego 2013/14 3-letnie licea profilowane oraz 2-letnie uzupełniające licea ogólnokształcące i 3-letnie technika uzupełniające dla absolwentów zasadniczych szkół zawodowych.

6. Szkoły policealne – kształcące w formie dziennej, wieczorowej, zaocznej i stacjonarnej – obejmują:

- 1) szkoły policealne (1-, 1,5- lub 2-letnie), łącznie ze szkołami specjalnymi;
- 2) kolegia pracowników służb społecznych (3-letnie);
- 3) funkcjonujące do roku szkolnego 2015/16 nauuczycielskie kolegia języków obcych (3-letnie) i kolegia nauczycielskie (3-letnie), w których absolwentom nie nadawano tytułu licencjata.

7. Szkoły dla dorosłych kształcące w formie stacjonarnej i zaocznej – obejmują:

- 1) szkoły podstawowe dla dorosłych;
- 2) gimnazja dla dorosłych;
- 3) 3-letnie licea ogólnokształcące dla dorosłych;

4. Schools and establishments can be public, non-public and non-public with the competence of a public school. A non-public school can obtain the competence of a public school, if it implements the minimum curriculum and applies the principles of classifying and promoting pupils and students as established by the Minister of National Education, allowing students to obtain state certificates or diplomas. Central (government) administration units and local government units can administer public schools only. Primary schools and lower secondary schools can be public schools or non-public schools with the competence of public schools only.

5. Schools for children and youth (including special schools) comprise:

- 1) primary schools, including sports schools and athletic schools (excluding special schools), branch schools (excluding special schools), art schools not leading to professional certification (excluding special schools) simultaneously conducting a primary school curriculum;
- 2) lower secondary schools (excluding special schools);
- 3) 3-year special job-training schools;
- 4) 3-year stage I sectoral vocational schools (until the 2016/17 school year 2-, 3-year basic vocational schools);
- 5) 3-year general secondary schools, including sports schools and athletic schools (excluding special schools);
- 6) 4-year technical secondary schools;
- 7) general art schools leading to professional certification (excluding special schools), with the exception of schools providing art education only;
- 8) operating until the 2013/14 school years – 3-year specialised secondary schools as well as 2-year supplementary general secondary schools and 3-year supplementary technical secondary schools for graduates of basic vocational schools.

6. Post-secondary schools – educating in day, evening, part-time and full-time mode – comprise:

- 1) post-secondary schools (1-, 1,5- or 2-year), including special schools;
- 2) colleges of social work (3-year);
- 3) foreign language teacher training colleges (3-year) and teacher training colleges (3-year) operating until the 2015/16 school year, in which graduates did not obtain the title of Bachelor.

7. Schools for adults – educating in full-time and part-time mode – comprise:

- 1) primary schools for adults;
- 2) lower secondary schools for adults;
- 3) 3-year general secondary schools for adults;

4) funkcjonujące do roku szkolnego:

- 2013/14 – 2-letnie uzupełniające licea ogólnokształcące dla dorosłych dla absolwentów zasadniczych szkół zawodowych,
- 2014/15 – 2-3-letnie zasadnicze szkoły zawodowe dla dorosłych oraz 3-letnie licea profilowane dla dorosłych,
- 2015/16 – 3-letnie technika uzupełniające dla dorosłych na podbudowie programowej zasadniczej szkoły zawodowej oraz 4-letnie technika dla dorosłych.

8. Szkoły specjalne organizowane są dla dzieci i młodzieży ze specjalnymi potrzebami edukacyjnymi, w tym dla młodzieży niepełnosprawnej. Kształcenie może być realizowane w systemie szkolnym lub w formie indywidualnej. Kształcenie specjalne odbywa się w szkołach ogólnodostępnych (w których tworzone są oddziały specjalne lub klasy integracyjne i ogólnodostępne), w funkcjonujących samodzielnie szkołach specjalnych oraz w specjalnych ośrodkach szkolno-wychowawczych, innych placówkach oświatowo-wychowawczych lub w placówkach wykonujących działalność leczniczą (łącznie z zakładami lecznictwa uzdrowskiego).

9. Placówki wychowania przedszkolnego, tj. przedszkola (łącznie ze specjalnymi), oddziały przedszkolne w szkołach podstawowych, zespoły wychowania przedszkolnego i punkty przedszkolne; od roku szkolnego 2004/05 dzieci 6-letnie są objęte obowiązkiem odbycia rocznego przygotowania przedszkolnego w placówkach wychowania przedszkolnego. z wyjątkiem lat szkolnych 2011/12-2015/16, w których dotyczyło to dzieci 5-letnich.

10. Dane dotyczące wychowania przedszkolnego i szkół podano według stanu na początku roku szkolnego; dane o absolwentach – na koniec roku szkolnego.

11. Prezentowane informacje opracowano na podstawie systemu informacji oświatowej administrowanego przez Ministerstwo Edukacji Narodowej.

4) operating until the school years:

- 2013/14 – 2-year supplementary secondary schools for adults for graduates of basic vocational schools,
- 2014/15 – 2-3-year basic vocational schools for adults and 3-year specialized secondary schools for adults,
- 2015/16 – 3-year supplementary technical secondary schools for adults following basic vocational schools as well as 4-year technical secondary schools for adults.

8. Special schools are organised for children and youth with special educational needs, including youth with disabilities. Education may be conducted within the school system or individually. Education is provided in mainstream schools (in which special or integrated and mainstream sections are established), in special schools operating independently, as well as in special educational care centres, other educational institutions or in the units performing health care activities (including health resort treatment).

9. Pre-primary education establishments, i.e. nursery schools (including special nursery schools), pre-primary sections of primary schools, pre-primary education groups and pre-primary points; since the 2004/05 school year 6-year-old children have been covered by compulsory 1 year introductory pre-primary education in pre-primary education establishments, with the exception of the 2011/12-2015/16 school years when it concerned children aged 5.

10. Data regarding pre-primary education and schools are provided as of the beginning of the school year; data concerning graduates – as of the end of the school year.

11. The presented information has been compiled on the basis of the Educational Information System administered by the Ministry of National Education.

TABL. 1 (51). SZKOŁY PODSTAWOWE DLA DZIECI I MŁODZIEŻY W ROKU SZKOLNYM 2017/18
PRIMARY SCHOOLS FOR CHILDREN AND YOUTH IN THE 2017/18 SCHOOL YEAR

WYSZCZEGÓLNIENIE SPECIFICATION	Szkoły Schools	Oddziały Sections	Uczniowie Pupils		
			ogółem total	z liczby ogółem of total number	
				kobiety females	klasa I grade 1
WOJEWÓDZTWO VOIVODSHIP	435	4470	77148	37452	10583
PODREGION (SUBREGION) BIAŁOSTOCKI	156	1868	33937	16594	4803
Powiat białostocki	48	489	8341	4058	1138
Gminy miejsko-wiejskie: Urban-rural gminas:					
Choroszcz	3	36	653	318	86
w tym miasto	1	26	590	289	79
of which city					
Czarna Białostocka	3	31	590	283	89
w tym miasto	2	23	468	227	77
of which city					
Łapy	7	75	1270	625	169
w tym miasto	4	55	1023	488	140
of which city					
Michałowó	1	23	332	151	38
w tym miasto	1	23	332	151	38
of which city					
Supraśl	3	40	726	362	105
w tym miasto	1	16	289	153	35
of which city					
Suraż	1	8	122	48	18
w tym miasto	1	8	122	48	18
of which city					
Tykocin	2	22	374	196	41
w tym miasto	1	15	285	147	30
of which city					
Wasilków	7	55	1047	512	135
w tym miasto	4	45	927	456	115
of which city					
Zabłudów	4	35	479	233	63
w tym miasto	1	16	299	148	43
of which city					
Gminy wiejskie: Rural gminas:					
Dobrzyniewo Duże	5	40	614	296	93
Gródek	2	20	317	144	39
Juchnowiec Kościelny	3	50	1071	520	180
Poświętne	1	11	188	92	17
Turośń Kościelna	4	29	391	183	46
Zawady	2	14	167	95	19

TABL. 1 (51). **SZKOŁY PODSTAWOWE DLA DZIECI I MŁODZIEŻY W ROKU SZKOLNYM 2017/18 (cd.)**
 PRIMARY SCHOOLS FOR CHILDREN AND YOUTH IN THE 2017/18 SCHOOL YEAR (cont.)

WYSZCZEGÓLNIENIE SPECIFICATION	Szkoły Schools	Oddziały Sections	Uczniowie Pupils		
			ogółem total	z liczby ogółem of total number	
				kobiety females	klasa I grade 1
Powiat sokólski	34	277	3933	1943	522
Gminy miejsko-wiejskie: Urban-rural gminas:					
Dąbrowa Białostocka	10	58	632	299	83
w tym miasto	1	21	383	182	53
of which city					
Krynki	1	9	150	77	21
w tym miasto	1	9	150	77	21
of which city					
Sokółka	10	98	1555	774	229
w tym miasto	4	64	1232	612	182
of which city					
Suchowola	3	29	412	204	45
w tym miasto	1	15	285	144	28
of which city					
Gminy wiejskie: Rural gminas:					
Janów	2	17	258	135	25
Korycin	1	13	229	116	36
Kuźnica	1	12	239	121	31
Nowy Dwór	1	8	138	67	13
Sidra	3	20	178	82	25
Szudziałowo	2	13	142	68	14
Miasto na prawach powiatu: City with powiat status:					
Białystok	74	1102	21663	10593	3143
PODREGION (SUBREGION) ŁOMŻYŃSKI	168	1513	25069	12132	3468
Powiat bielski	21	201	3266	1559	444
Gminy miejskie: Urban gminas:					
Bielsk Podlaski	6	93	1717	831	256
Brańsk	1	14	257	118	37
Gminy wiejskie: Rural gminas:					
Bielsk Podlaski	2	18	288	143	32
Boćki	2	17	214	101	28
Brańsk	5	22	274	130	30
Orla	1	8	129	64	17
Rudka	1	8	118	52	7
Wyszki	3	21	269	120	37

TABL. 1 (51). **SZKOŁY PODSTAWOWE DLA DZIECI I MŁODZIEŻY W ROKU SZKOLNYM 2017/18 (cd.)**
 PRIMARY SCHOOLS FOR CHILDREN AND YOUTH IN THE 2017/18 SCHOOL YEAR (cont.)

WYSZCZEGÓLNIENIE SPECIFICATION	Szkoły Schools	Oddziały Sections	Uczniowie Pupils		
			ogółem total	z liczby ogółem of total number	
				kobiety females	klasa I grade 1
Powiat hajnowski	15	138	2235	1111	301
Gmina miejska: Urban gmina:					
Hajnówka	5	67	1293	641	183
Gmina miejsko-wiejska: Urban-rural gmina:					
Kleszczele	1	7	98	46	12
w tym miasto	1	7	98	46	12
of which city					
Gminy wiejskie: Rural gminas:					
Białowieża	1	7	93	47	11
Czeremcha	1	7	129	63	11
Czyże	1	7	75	37	10
Dubicze Cerkiewne	1	9	61	31	3
Hajnówka	3	16	150	80	15
Narew	1	10	181	98	28
Narewka	1	8	155	68	28
Powiat kolneński	26	171	2602	1223	321
Gmina miejska: Urban gmina:					
Kolno	3	32	688	331	106
Gmina miejsko-wiejska: Urban-rural gmina:					
Stawiski	4	28	369	177	42
w tym miasto	1	18	310	143	27
of which city					
Gminy wiejskie: Rural gminas:					
Grabowo	3	17	248	117	35
Kolno	7	33	562	264	62
Mały Płock	4	20	303	141	26
Turośl	5	41	432	193	50
Powiat tomżyński	31	234	3227	1576	448
Gminy miejsko-wiejskie: Urban-rural gminas:					
Jedwabne	2	22	326	163	40
w tym miasto	1	15	291	146	36
of which city					
Nowogród	1	15	274	136	38
w tym miasto	1	15	274	136	38
of which city					

TABL. 1 (51). SZKOŁY PODSTAWOWE DLA DZIECI I MŁODZIEŻY W ROKU SZKOLNYM 2017/18 (cd.)
PRIMARY SCHOOLS FOR CHILDREN AND YOUTH IN THE 2017/18 SCHOOL YEAR (cont.)

WYSZCZEGÓLNIENIE SPECIFICATION	Szkoły Schools	Oddziały Sections	Uczniowie Pupils		
			ogółem total	z liczby ogółem of total number	
				kobiety females	klasa I grade 1
Powiat łomżyński (dok.) (cont.)					
Gminy wiejskie: Rural gminas:					
Łomża	9	55	596	279	80
Miastkowo	2	20	340	161	46
Piątnica	7	44	703	349	99
Przytuły	2	11	140	81	17
Śniadowo	2	23	352	167	57
Wizna	3	22	237	124	39
Zbójna	3	22	259	116	32
Powiat siemiatycki	18	162	2629	1250	348
Gmina miejska: Urban gmina:					
Siemiatycze	3	44	891	447	136
Gmina miejsko-wiejska: Urban-rural gmina:					
Drohiczyn	5	42	631	290	86
w tym miasto	2	27	538	249	76
of which city					
Gminy wiejskie: Rural gminas:					
Dziadkowice	1	9	141	67	11
Grodzisk	1	13	206	106	28
Mielnik	1	7	97	38	9
Milejczyce	1	7	95	53	11
Nurzec-Stacja	1	8	185	81	25
Perlejewo	1	9	132	57	11
Siemiatycze	4	23	251	111	31
Powiat wysokomazowiecki	26	220	3779	1832	502
Gmina miejska: Urban gmina:					
Wysokie Mazowieckie	2	37	873	416	125
Gminy miejsko-wiejskie: Urban-rural gminas:					
Ciechanowiec	3	26	423	209	48
w tym miasto	1	20	375	186	48
of which city					
Czyżew	3	27	514	253	67
w tym miasto	1	15	361	179	49
of which city					
Szepietowo	3	28	454	210	62
w tym miasto	1	15	326	151	42
of which city					
Gminy wiejskie: Rural gminas:					
Klukowo	4	20	287	129	37
Kobylin-Borzymy	3	17	205	96	22
Kulesze Kościelne	1	12	194	107	29
Nowe Piekuty	2	18	314	164	46
Sokoły	3	23	376	191	45
Wysokie Mazowieckie	2	12	139	57	21

TABL. 1 (51). SZKOŁY PODSTAWOWE DLA DZIECI I MŁODZIEŻY W ROKU SZKOLNYM 2017/18 (cd.)
 PRIMARY SCHOOLS FOR CHILDREN AND YOUTH IN THE 2017/18 SCHOOL YEAR (cont.)

WYSZCZEGÓLNIENIE SPECIFICATION	Szkoły Schools	Oddziały Sections	Uczniowie Pupils		
			ogółem total	z liczby ogółem of total number	
				kobiety females	klasa I grade 1
Powiat zambrowski	20	177	3003	1474	432
Gmina miejska: Urban gmina:					
Zambrów	4	73	1662	842	251
Gminy wiejskie: Rural gminas:					
Kołaki Kościelne	2	14	129	60	18
Rutki	3	25	414	197	46
Szumowo	4	25	319	153	48
Zambrów	7	40	479	222	69
Miasto na prawach powiatu: City with powiat status:					
Łomża	11	210	4328	2107	672
PODREGION (SUBREGION) SUWALSKI	111	1089	18142	8726	2312
Powiat augustowski	31	253	3770	1842	457
Gmina miejska: Urban gmina:					
Augustów	9	104	2040	994	265
Gmina miejsko-wiejska: Urban-rural gmina:					
Lipsk	3	21	263	118	32
w tym miasto	1	13	211	100	26
of which city					
Gminy wiejskie: Rural gminas:					
Augustów	7	48	468	223	51
Bargłów Kościelny	4	32	357	180	47
Nowinka	3	15	202	100	17
Płaska	1	9	153	78	12
Sztabin	4	24	287	149	33
Powiat grajewski	22	199	3228	1519	414
Gmina miejska: Urban gmina:					
Grajewo	4	80	1674	797	217
Gminy miejsko-wiejskie: Urban-rural gminas:					
Rajgród	5	32	280	125	28
w tym miasto	1	11	169	77	16
of which city					
Szczuczyn	2	22	406	203	57
w tym miasto	1	16	350	172	51
of which city					
Gminy wiejskie: Rural gminas:					
Grajewo	3	21	319	138	37
Radziłów	4	25	301	137	40
Wąsosz	4	19	248	119	35

TABL. 1 (51). **SZKOŁY PODSTAWOWE DLA DZIECI I MŁODZIEŻY W ROKU SZKOLNYM 2017/18 (dok.)**
 PRIMARY SCHOOLS FOR CHILDREN AND YOUTH IN THE 2017/18 SCHOOL YEAR (cont.)

WYSZCZEGÓLNIENIE SPECIFICATION	Szkoły Schools	Oddziały Sections	Uczniowie Pupils		
			ogółem total	z liczby ogółem of total number	
				kobiety females	klasa I grade 1
Powiat moniecki	17	144	2321	1117	320
Gminy miejsko-wiejskie: Urban-rural gminas:					
Goniądz	3	18	313	162	37
w tym miasto	2	15	287	149	29
of which city					
Knyszyn	2	19	286	129	33
w tym miasto	1	12	210	91	24
of which city					
Mońki	4	44	824	401	138
w tym miasto	2	38	795	388	138
of which city					
Gminy wiejskie: Rural gminas:					
Jasionówka	1	8	156	77	20
Jaświly	2	16	264	116	33
Krypno	2	16	220	112	25
Trzcianne	3	23	258	120	34
Powiat sejneński	9	84	1185	581	137
Gmina miejska: Urban gmina:					
Sejny	2	26	477	242	57
Gminy wiejskie: Rural gminas:					
Giby	2	14	129	62	14
Krasnopol	1	11	193	87	27
Puńsk	2	20	232	113	24
Sejny	2	13	154	77	15
Powiat suwalski	19	141	2316	1085	313
Gminy wiejskie: Rural gminas:					
Bakałarzewo	1	10	206	104	34
Filipów	1	14	302	135	43
Jeleniewo	2	13	200	93	31
Przerośl	2	15	188	92	25
Raczki	3	26	435	198	72
Rutka-Tartak	1	8	173	84	17
Suwałki	5	29	387	182	51
Szypliszki	3	18	270	122	24
Wiżajny	1	8	155	75	16
Miasto na prawach powiatu: City with powiat status:					
Suwałki	13	268	5322	2582	671

Źródło: dane Ministerstwa Edukacji Narodowej.

Source: data of the Ministry of National Education.

TABL. 2 (52). **GIMNAZJA DLA DZIECI I MŁODZIEŻY W ROKU SZKOLNYM 2017/18**
 LOWER SECONDARY SCHOOLS FOR CHILDREN AND YOUTH IN THE 2017/18 SCHOOL YEAR

WYSZCZEGÓLNIENIE SPECIFICATION	Szkoły Schools	Oddziały Sections	Uczniowie Pupils		Absolwenci ^a Graduates ^a	
			ogółem total	w tym kobiety of which females	ogółem total	w tym kobiety of which females
WOJEWÓDZTWO VOIVODSHIP	79	1017	21287	10405	10914	5362
PODREGION (SUBREGION) BIAŁOSTOCKI	21	410	8828	4331	4601	2269
Powiat białostocki	6	104	2174	1099	1092	556
Gminy miejsko-wiejskie: Urban-rural gminas:						
Choroszcz	–	8	179	89	102	51
w tym miasto	–	8	179	89	102	51
of which city						
Czarna Białostocka	–	8	175	84	105	57
w tym miasto	–	6	145	68	80	47
of which city						
Łapy	2	17	344	181	179	94
w tym miasto	2	15	298	159	154	86
of which city						
Michałow	1	5	77	35	28	15
w tym miasto	1	5	77	35	28	15
of which city						
Supraśl	–	6	118	61	75	34
w tym miasto	–	4	67	37	41	17
of which city						
Suraz	–	2	31	19	15	8
w tym miasto	–	2	31	19	15	8
of which city						
Tykocin	1	6	110	54	43	20
w tym miasto	1	4	83	44	31	14
of which city						
Wasilków	–	13	273	134	131	61
w tym miasto	–	13	273	134	131	61
of which city						
Zabludów	1	6	130	68	53	30
w tym miasto	1	6	130	68	53	30
of which city						
Gminy wiejskie: Rural gminas:						
Dobrzyniewo Duże	–	5	133	67	62	29
Gródek	–	4	66	37	34	19
Juchnowiec Kościelny	1	14	328	164	143	73
Poświętne	–	4	68	37	37	19
Turośń Kościelna	–	4	98	42	61	32
Zawady	–	2	44	27	24	14

a Z roku szkolnego 2016/17.

a For the 2016/17 school year.

TABL. 2 (52). **GIMNAZJA DLA DZIECI I MŁODZIEŻY W ROKU SZKOLNYM 2017/18 (cd.)**
 LOWER SECONDARY SCHOOLS FOR CHILDREN AND YOUTH
 IN THE 2017/18 SCHOOL YEAR (cont.)

WYSZCZEGÓLNIENIE SPECIFICATION	Szkoły Schools	Oddziały Sections	Uczniowie Pupils		Absolwenci ^a Graduates ^a	
			ogółem total	w tym kobiety of which females	ogółem total	w tym kobiety of which females
Powiat sokólski	5	64	1296	624	624	317
Gminy miejsko-wiejskie: Urban-rural gminas:						
Dąbrowa Białostocka	1	16	275	101	141	50
w tym miasto	–	10	184	92	87	38
of which city						
Krynki	1	2	41	20	25	12
w tym miasto	1	2	41	20	25	12
of which city						
Sokółka	1	20	463	242	182	106
w tym miasto	1	20	463	242	182	106
of which city						
Suchowola	1	7	144	71	73	44
w tym miasto	1	7	144	71	73	44
of which city						
Gminy wiejskie: Rural gminas:						
Janów	1	4	89	45	49	33
Korycin	–	4	72	37	36	16
Kuźnica	–	4	73	40	37	17
Nowy Dwór	–	2	35	12	21	11
Sidra	–	3	55	26	33	15
Szudziałowo	–	2	49	30	27	13
Miasto na prawach powiatu: City with powiat status:						
Białystok	10	242	5358	2608	2885	1396
PODREGION (SUBREGION) ŁOMZYŃSKI	35	346	7178	3497	3669	1804
Powiat bielski	5	44	928	497	397	210
Gminy miejskie: Urban gminas:						
Bielsk Podlaski	2	20	453	244	167	92
Brańsk	1	4	79	38	38	23
Gminy wiejskie: Rural gminas:						
Bielsk Podlaski	–	5	94	52	39	23
Boćki	–	3	62	34	43	23
Brańsk	2	4	80	45	38	14
Orla	–	2	30	15	21	12
Rudka	–	2	41	25	22	8
Wyszki	–	4	89	44	29	15

a Z roku szkolnego 2016/17.

a For the 2016/17 school year.

TABL. 2 (52). **GIMNAZJA DLA DZIECI I MŁODZIEŻY W ROKU SZKOLNYM 2017/18 (cd.)**
 LOWER SECONDARY SCHOOLS FOR CHILDREN AND YOUTH
 IN THE 2017/18 SCHOOL YEAR (cont.)

WYSZCZEGÓLNIENIE SPECIFICATION	Szkoły Schools	Oddziały Sections	Uczniowie Pupils		Absolwenci ^a Graduates ^a	
			ogółem total	w tym kobiety of which females	ogółem total	w tym kobiety of which females
Powiat hajnowski	5	41	636	308	352	174
Gmina miejska: Urban gmina:						
Hajnówka	3	22	368	186	197	92
Gmina miejsko-wiejska: Urban-rural gmina:						
Kleszczele	–	2	27	14	15	5
w tym miasto	–	2	27	14	15	5
of which city						
Gminy wiejskie: Rural gminas:						
Białowieża	–	2	25	13	15	11
Czeremcha	1	3	52	23	22	11
Czyże	–	2	21	10	15	8
Dubicze Cerkiewne	–	4	24	9	12	6
Hajnówka	–	2	27	10	21	13
Narew	1	2	48	20	34	14
Narewka	–	2	44	23	21	14
Powiat kolneński	4	37	824	405	417	211
Gmina miejska: Urban gmina:						
Kolno	1	10	211	106	129	54
Gmina miejsko-wiejska: Urban-rural gmina:						
Stawiski	–	6	127	59	69	39
w tym miasto	–	6	127	59	69	39
of which city						
Gminy wiejskie: Rural gminas:						
Grabowo	–	4	88	40	32	12
Kolno	1	7	175	90	79	48
Mały Płock	1	4	90	41	51	31
Turośl	1	6	133	69	57	27
Powiat tomżyński	5	40	813	365	410	187
Gminy miejsko-wiejskie: Urban-rural gminas:						
Jedwabne	1	5	88	39	69	33
w tym miasto	1	5	88	39	69	33
of which city						
Nowogród	1	3	78	38	38	13
w tym miasto	1	3	78	38	38	13
of which city						

a Z roku szkolnego 2016/17.

a For the 2016/17 school year.

TABL. 2 (52). **GIMNAZJA DLA DZIECI I MŁODZIEŻY W ROKU SZKOLNYM 2017/18 (cd.)**
 LOWER SECONDARY SCHOOLS FOR CHILDREN AND YOUTH
 IN THE 2017/18 SCHOOL YEAR (cont.)

WYSZCZEGÓLNIENIE SPECIFICATION	Szkoły Schools	Oddziały Sections	Uczniowie Pupils		Absolwenci ^a Graduates ^a	
			ogółem total	w tym kobiety of which females	ogółem total	w tym kobiety of which females
Powiat tomżyński (dok.) (cont.)						
Gminy wiejskie: Rural gminas:						
Miastkowo	1	6	100	49	54	29
Piątnica	–	9	226	102	91	40
Przytuły	–	3	50	23	24	12
Śniadowo	1	6	118	50	50	25
Wizna	–	4	71	31	32	12
Zbójna	1	4	82	33	52	23
Powiat siemiatycki	9	41	821	410	436	211
Gmina miejska: Urban gmina:						
Siemiatycze	3	17	332	158	179	88
Gmina miejsko-wiejska: Urban-rural gmina:						
Drohiczyn	2	8	175	85	103	43
w tym miasto	2	8	175	85	103	43
of which city						
Gminy wiejskie: Rural gminas:						
Dziadkowice	–	2	39	22	21	9
Grodzisk	1	4	90	48	39	21
Mielnik	1	3	47	30	13	7
Milejczyce	–	2	33	16	16	8
Nurzec-Stacja	1	2	44	19	38	22
Perlejewo	1	3	61	32	27	13
Powiat wysokomazowiecki	–	48	1034	489	564	278
Gmina miejska: Urban gmina:						
Wysokie Mazowieckie	–	10	251	128	117	45
Gminy miejsko-wiejskie: Urban-rural gminas:						
Ciechanowiec	–	5	100	50	54	25
w tym miasto	–	5	100	50	54	25
of which city						
Czyżew	–	6	144	57	67	34
w tym miasto	–	4	104	39	43	22
of which city						
Szepietowo	–	6	112	52	67	37
w tym miasto	–	6	112	52	67	37
of which city						
Gminy wiejskie: Rural gminas:						
Klukowo	–	3	85	37	46	24
Kobylin-Borzymy	–	3	67	30	48	26
Kulesze Kościelne	–	2	53	24	37	13
Nowe Piekuty	–	7	99	47	54	28
Sokoły	–	4	80	41	55	33
Wysokie Mazowieckie	–	2	43	23	19	13

a Z roku szkolnego 2016/17.

a For the 2016/17 school year.

TABL. 2 (52). **GIMNAZJA DLA DZIECI I MŁODZIEŻY W ROKU SZKOLNYM 2017/18 (cd.)**
 LOWER SECONDARY SCHOOLS FOR CHILDREN AND YOUTH
 IN THE 2017/18 SCHOOL YEAR (cont.)

WYSZCZEGÓLNIENIE SPECIFICATION	Szkoły Schools	Oddziały Sections	Uczniowie Pupils		Absolwenci ^a Graduates ^a	
			ogółem total	w tym kobiety of which females	ogółem total	w tym kobiety of which females
Powiat zambrowski	4	41	838	399	426	197
Gmina miejska: Urban gmina:						
Zambrów	2	24	569	286	300	146
Gminy wiejskie: Rural gminas:						
Kołaki Kościelne	–	2	33	13	17	7
Rutki	1	6	116	54	57	23
Szumowo	–	5	95	36	39	18
Zambrów	1	4	25	10	13	3
Miasto na prawach powiatu: City with powiat status:						
Łomża	3	54	1284	624	667	336
PODREGION (SUBREGION) SUWAŃSKI	23	261	5281	2577	2644	1289
Powiat augustowski	3	59	1163	568	571	284
Gmina miejska: Urban gmina:						
Augustów	2	29	602	308	308	152
Gmina miejsko-wiejska: Urban-rural gmina:						
Lipsk	–	5	102	54	46	20
w tym miasto of which city	–	5	102	54	46	20
Gminy wiejskie: Rural gminas:						
Augustów	–	7	133	58	64	35
Bargłów Kościelny	–	6	120	55	61	36
Nowinka	–	2	54	28	21	12
Płaska	1	4	53	24	26	10
Sztabin	–	6	99	41	45	19
Powiat grajewski	3	44	951	462	456	233
Gmina miejska: Urban gmina:						
Grajewo	1	21	453	223	235	107
Gminy miejsko-wiejskie: Urban-rural gminas:						
Rajgród	–	4	84	37	36	22
w tym miasto of which city	–	4	84	37	36	22
Szczuczyn	1	6	128	67	59	36
w tym miasto of which city	1	6	128	67	59	36
Gminy wiejskie: Rural gminas:						
Grajewo	1	5	118	52	44	23
Radziłów	–	4	91	45	42	25
Wąsosz	–	4	77	38	40	20

a Z roku szkolnego 2016/17.

a For the 2016/17 school year.

TABL. 2 (52). **GIMNAZJA DLA DZIECI I MŁODZIEŻY W ROKU SZKOLNYM 2017/18 (dok.)**
 LOWER SECONDARY SCHOOLS FOR CHILDREN AND YOUTH
 IN THE 2017/18 SCHOOL YEAR (cont.)

WYSZCZEGÓLNIENIE SPECIFICATION	Szkoły Schools	Oddziały Sections	Uczniowie Pupils		Absolwenci ^a Graduates ^a	
			ogółem total	w tym kobiety of which females	ogółem total	w tym kobiety of which females
Powiat moniecki	6	34	721	365	352	173
Gminy miejsko-wiejskie: Urban-rural gminas:						
Goniądz	2	6	101	64	49	30
w tym miasto	2	6	101	64	49	30
of which city						
Knyszyn	–	5	88	34	42	27
w tym miasto	–	3	62	25	31	17
of which city						
Mońki	1	10	244	124	113	52
w tym miasto	1	10	244	124	113	52
of which city						
Gminy wiejskie: Rural gminas:						
Jasionówka	1	2	50	30	27	12
Jaświty	1	4	87	36	42	22
Krypno	1	4	74	34	46	16
Trzcianne	–	3	77	43	33	14
Powiat sejneński	1	20	317	171	188	89
Gmina miejska: Urban gmina:						
Sejny	1	10	158	87	102	43
Gminy wiejskie: Rural gminas:						
Giby	–	2	41	24	27	16
Krasnopol	–	2	54	28	20	13
Puńsk	–	6	64	32	39	17
Powiat suwalski	2	33	660	316	328	163
Gminy wiejskie: Rural gminas:						
Bakalarzewo	–	2	52	26	34	15
Filipów	–	4	76	39	38	19
Jeleniewo	–	3	76	36	33	9
Przerośl	–	2	48	19	27	19
Raczki	1	7	132	62	52	28
Rutka-Tartak	–	2	54	24	28	15
Suwałki	–	6	83	36	40	22
Szypliszki	–	5	96	54	51	24
Wiżajny	1	2	43	20	25	12
Miasto na prawach powiatu: City with powiat status:						
Suwałki	8	71	1469	695	749	347

a Z roku szkolnego 2016/17.

Źródło: dane Ministerstwa Edukacji Narodowej.

a For the 2016/17 school year.

Source: data of the Ministry of National Education.

TABL. 3 (53). **BRANŻOWE SZKOŁY I STOPNIA¹ DLA MŁODZIEŻY ORAZ SZKOŁY SPECJALNE PRZYSPOSABIAJĄCE DO PRACY W ROKU SZKOLNYM 2017/18**
STAGE I SECTORAL VOCATIONAL SCHOOLS¹ FOR YOUTH AND SPECIAL JOB-TRAINING SCHOOLS IN THE 2017/18 SCHOOL YEAR

WYSZCZEGÓLNIENIE SPECIFICATION	Szkoły Schools	Oddziały Sections	Uczniowie Students			Absolwenci ² Graduates ²		
			ogółem total	z liczby ogółem of total number		ogółem total	w tym kobiety of which females	
				kobiety females	klasa I grade 1			
WOJEWÓDZTWO VOIVODSHIP	a	41	244	3370	926	1177	1135	321
	b	15	56	326	126	95	48	21
Podregion (Subregion) białostocki	a	14	78	1292	356	462	395	97
	b	4	18	100	36	27	21	10
Powiaty: Powiats:								
białostocki	a	1	13	43	12	14	29	7
sokólski	a	3	10	127	24	40	27	5
	b	1	2	16	5	3	4	–
Miasto na prawach powiatu: City with powiat status:								
Białystok	a	10	55	1122	320	408	339	85
	b	3	16	84	31	24	17	10
Podregion (Subregion) łomżyński	a	17	118	1168	312	395	411	134
	b	7	22	129	43	43	18	7
Powiaty: Powiats:								
bielski	a	1	6	133	20	34	38	11
	b	1	3	20	5	4	8	4
hajnowski	a	1	3	41	13	20	13	4
	b	1	3	16	7	8	3	2
kolneński	a	2	8	168	51	54	57	18
łomżyński	a	1	1	22	10	8	7	4
siemiatycki	a	2	43	107	38	28	35	13
	b	1	2	15	4	5	–	–
wysokomazowiecki	a	2	6	142	39	53	77	18
	b	2	4	13	5	6	–	–
zambrowski	a	3	10	157	30	47	59	24
	b	1	5	32	7	11	4	1
Miasto na prawach powiatu: City with powiat status:								
Łomża	a	5	41	398	111	151	125	42
	b	1	5	33	15	9	3	–
Podregion (Subregion) suwalski	a	10	48	910	258	320	329	90
	b	4	16	97	47	25	9	4
Powiaty: Powiats:								
augustowski	a	2	12	309	79	114	93	27
	b	1	3	18	14	4	4	2
grajewski	a	2	6	98	41	30	48	22
	b	1	7	38	17	11	–	–
moniecki	a	1	4	91	14	22	39	1
	b	1	1	7	3	1	2	1
Miasto na prawach powiatu: City with powiat status:								
Suwałki	a	5	26	412	124	154	149	40
	b	1	5	34	13	9	3	1

¹ Łącznie z oddziałami zasadniczych szkół zawodowych. ² Absolwenci zasadniczych szkół zawodowych z roku szkolnego 2016/17.

Źródło: dane Ministerstwa Edukacji Narodowej.

¹ Including basic vocational school sections. ² Graduates of basic vocational schools from the 2016/17 school year.

Source: data of the Ministry of National Education.

TABL. 4 (54). **LICEA OGÓLNOKSZTAŁCĄCE DLA MŁODZIEŻY W ROKU SZKOLNYM 2017/18**
GENERAL SECONDARY SCHOOLS FOR YOUTH IN THE 2017/18 SCHOOL YEAR

WYSZCZEGÓLNIENIE SPECIFICATION	Szkoły Schools	Oddziały Sections	Uczniowie Students			Absolwenci ^a Graduates ^a	
			ogółem total	z liczby ogółem of total number		ogółem total	w tym kobiety of which females
				kobiety females	klasa I grade 1		
WOJEWÓDZTWO VOIVODSHIP	71	632	16331	10339	5410	5834	3672
Podregion (Subregion) białostocki	31	313	8446	5323	2851	2884	1822
Powiaty: Powiats:							
białostocki	3	12	267	176	57	130	88
sokólski	3	22	510	318	164	188	96
Miasto na prawach powiatu: City with powiat status:							
Białystok	25	279	7669	4829	2630	2566	1638
Podregion (Subregion) łomżyński	25	187	4767	3041	1505	1894	1193
Powiaty: Powiats:							
bielski	3	20	494	325	150	195	115
hajnowski	3	15	327	185	109	114	69
kolneński	2	12	316	204	105	124	85
siemiatycki	3	20	432	262	120	212	125
wysokomazowiecki	3	20	539	331	184	238	143
zambrowski	3	20	554	343	182	199	117
Miasto na prawach powiatu: City with powiat status:							
Łomża	8	80	2105	1391	655	812	539
Podregion (Subregion) suwalski	15	132	3118	1975	1054	1056	657
Powiaty: Powiats:							
augustowski	2	20	562	390	176	195	134
grajewski	2	17	389	247	123	146	77
moniecki	2	11	250	149	78	87	56
sejneński	2	9	209	126	63	93	50
Miasto na prawach powiatu: City with powiat status:							
Suwałki	7	75	1708	1063	614	535	340

a Z roku szkolnego 2016/17.

Źródło: dane Ministerstwa Edukacji Narodowej.

a For the 2016/17 school year.

Source: data of the Ministry of National Education.

TABL. 5 (55). **TECHNIKA ORAZ OGÓLNOKSZTAŁCĄCE SZKOŁY ARTYSTYCZNE¹ DLA MŁODZIEŻY W ROKU SZKOLNYM 2017/18**
TECHNICAL SECONDARY SCHOOLS AS WELL AS GENERAL ART SCHOOLS¹ FOR YOUTH IN THE 2017/18 SCHOOL YEAR

WYSZCZEGÓLNIENIE SPECIFICATION		Szkoły Schools	Oddziały Sections	Uczniowie Students			Absolwenci ² Graduates ²	
				ogółem total	z liczby ogółem of total number		ogółem total	w tym kobiety of which females
					kobiety females	klasa I grade 1		
WOJEWÓDZTWO VOIVODSHIP	a	63	732	16139	5963	4385	3812	1365
	b	5	41	481	353	106	78	57
Podregion (Subregion) białostocki	a	22	290	6929	2446	1971	1640	565
	b	2	14	252	199	68	39	30
Powiaty: Powiats:								
białostocki	a	4	23	470	191	115	83	26
	b	1	8	149	130	44	27	25
sokólski	a	4	35	780	316	205	201	85
Miasto na prawach powiatu: City with powiat status:								
Białystok	a	14	232	5679	1939	1651	1356	454
	b	1	6	103	69	24	12	5
Podregion (Subregion) łomżyński	a	24	271	5560	2062	1419	1265	457
	b	3	27	229	154	38	39	27
Powiaty: Powiats:								
bielski	a	4	36	721	252	174	198	76
	b	1	4	8	5	1	1	-
hajnowski	a	2	29	542	200	168	138	49
kolneński	a	1	8	183	40	50	36	7
łomżyński	a	1	10	211	2	54	50	-
siemiatycki	a	2	19	367	135	96	86	31
wysokomazowiecki	a	6	47	1128	437	228	283	124
	b	1	5	102	48	-	16	10
zambrowski	a	2	17	413	140	110	91	28
Miasto na prawach powiatu: City with powiat status:								
Łomża	a	6	105	1995	856	539	383	142
	b	1	18	119	101	37	22	17
Podregion (Subregion) suwalski	a	17	171	3650	1455	995	907	343
Powiaty: Powiats:								
augustowski	a	2	29	702	254	193	175	72
grajewski	a	4	29	644	261	156	178	62
moniecki	a	2	12	224	117	63	51	26
sejneński	a	2	13	249	67	78	72	17
suwalski	a	1	10	133	54	27	32	11
Miasto na prawach powiatu: City with powiat status:								
Suwałki	a	6	78	1698	702	478	399	155

1 Dające uprawnienia zawodowe. 2 Z roku szkolnego 2016/17.

Źródło: dane Ministerstwa Edukacji Narodowej.

1 Leading professional certification. 2 For the 2016/17 school year.

Source: data of the Ministry of National Education.

TABL. 6 (56). **SZKOŁY POLICEALNE W ROKU SZKOLNYM 2017/18**
POST-SECONDARY SCHOOLS IN THE 2017/18 SCHOOL YEAR

WYSZCZEGÓLNIENIE SPECIFICATION	Szkoły Schools	Oddziały Sections	Uczniowie Students		Absolwenci ^a Graduates ^a	
			ogółem total	w tym kobiety of which females	ogółem total	w tym kobiety of which females
WOJEWÓDZTWO VOIVODSHIP	67	397	8203	5634	2675	1843
Podregion (Subregion) białostocki	34	272	5663	3845	1523	994
Powiaty: Powiats:						
białostocki	1	1	9	4	13	7
sokólski	1	2	23	13	–	–
Miasto na prawach powiatu: City with powiat status:						
Białystok	32	269	5631	3828	1510	987
Podregion (Subregion) łomżyński	18	60	1268	915	544	403
Powiaty: Powiats:						
bielski	1	4	50	45	23	23
hajnowski	2	6	127	108	42	33
siemiatycki	1	1	16	15	–	–
wysokomazowiecki	2	5	128	65	73	36
zambrowski	1	3	46	33	12	8
Miasto na prawach powiatu: City with powiat status:						
Łomża	11	41	901	649	394	303
Podregion (Subregion) suwalski	15	65	1272	874	608	446
Powiaty: Powiats:						
augustowski	2	7	170	98	107	61
moniecki	1	2	23	9	–	–
sejneński	1	2	33	17	4	4
suwalski	1	2	37	10	6	4
Miasto na prawach powiatu: City with powiat status:						
Suwałki	10	52	1009	740	491	377

a Z roku szkolnego 2016/17.

Źródło: dane Ministerstwa Edukacji Narodowej.

a For the 2016/17 school year.

Source: data of the Ministry of National Education.

TABL. 7 (57). **UCZĄCY SIĘ JĘZYKÓW OBCYCH W SZKOŁACH PODSTAWOWYCH I GIMNAZJACH DLA DZIECI I MŁODZIEŻY W ROKU SZKOLNYM 2017/18**
 PUPILS AND STUDENTS LEARNING FOREIGN LANGUAGES IN PRIMARY SCHOOLS AND LOWER SECONDARY SCHOOLS FOR CHILDREN AND YOUTH IN THE 2017/18 SCHOOL YEAR

WYSZCZEGÓLNIENIE SPECIFICATION	Szkoły podstawowe Primary schools			Gimnazja Lower secondary schools			
	nauczanie obowiązkowe języka				obligatory education of		
	angielskiego English	niemieckiego German	rosyjskiego Russian	angielskiego English	niemieckiego German	francuskiego French	rosyjskiego Russian
	OGÓŁEM			TOTAL			
WOJEWÓDZTWO VOIVODSHIP	76104	5534	4257	20884	9978	910	6112
Podregion (Subregion) białostocki	33470	2113	1775	8727	3454	423	2361
Powiaty: Powiats:							
białostocki	8259	701	602	2139	1201	70	692
sokólski	3894	33	377	1282	175	–	729
Miasto na prawach powiatu: City with powiat status:							
Białystok	21317	1379	796	5306	2078	353	940
Podregion (Subregion) łomżyński	24683	1862	1551	6968	3732	261	2226
Powiaty: Powiats:							
bielski	3206	188	846	913	305	21	584
hajnowski	2128	112	197	605	107	24	376
kolneński	2597	331	–	812	799	–	–
łomżyński	3176	576	–	810	707	–	88
siemiatycki	2599	71	164	810	120	148	366
wysokomazowiecki	3704	114	115	1030	279	68	595
zambrowski	2972	138	200	826	345	–	212
Miasto na prawach powiatu: City with powiat status:							
Łomża	4301	332	29	1162	1070	–	5
Podregion (Subregion) suwalski	17951	1559	931	5189	2792	226	1525
Powiaty: Powiats:							
augustowski	3743	166	443	1139	419	27	561
grajewski	3169	251	152	926	505	–	190
moniecki	2288	30	159	717	262	80	227
sejneński	1183	94	75	303	147	8	162
suwalski	2313	170	66	658	332	–	307
Miasto na prawach powiatu: City with powiat status:							
Suwałki	5255	848	36	1446	1127	111	78

TABL. 7 (57). **UCZĄCY SIĘ JEZYKÓW OBCYCH W SZKOŁACH PODSTAWOWYCH I GIMNAZJACH DLA DZIECI I MŁODZIEŻY W ROKU SZKOLNYM 2017/18 (dok.)**
PUPILS STUDYING FOREIGN LANGUAGES IN PRIMARY SCHOOLS AND LOWER SECONDARY SCHOOLS FOR CHILDREN AND YOUTH IN THE 2017/18 SCHOOL YEAR (cont.)

WYSZCZEGÓLNIENIE SPECIFICATION	Szkoły podstawowe Primary schools			Gimnazja Lower secondary schools			
	nauczanie obowiązkowe języka				obligatory education of		
	angielskiego English	niemieckiego German	rosyjskiego Russian	angielskiego English	niemieckiego German	francuskiego French	rosyjskiego Russian
WOJEWÓDZTWO VOIVODSHIP	98,6	7,2	5,5	98,1	46,9	4,3	28,7
Podregion (Subregion) białostocki	98,6	6,2	5,2	98,9	39,1	4,8	26,7
Powiaty: Powiats:							
białostocki	99,0	8,4	7,2	98,4	55,2	3,2	31,8
sokólski	99,0	0,8	9,6	98,9	13,5	–	56,3
Miasto na prawach powiatu: City with powiat status:							
Białystok	98,4	6,4	3,7	99,0	38,8	6,6	17,5
Podregion (Subregion) łomżyński	98,5	7,4	6,2	97,1	52,0	3,6	31,0
Powiaty: Powiats:							
bielski	98,2	5,8	25,9	98,4	32,9	2,3	62,9
hajnowski	95,2	5,0	8,8	95,1	16,8	3,8	59,1
kolneński	99,8	12,7	–	98,5	97,0	–	–
łomżyński	98,4	17,8	–	99,6	87,0	–	10,8
siemiatycki	98,9	2,7	6,2	98,7	14,6	18,0	44,6
wysokomazowiecki	98,0	3,0	3,0	99,6	27,0	6,6	57,5
zambrowski	99,0	4,6	6,7	98,6	41,2	–	25,3
Miasto na prawach powiatu: City with powiat status:							
Łomża	99,4	7,7	0,7	90,5	83,3	–	0,4
Podregion (Subregion) suwalski	98,9	8,6	5,1	98,3	52,9	4,3	28,9
Powiaty: Powiats:							
augustowski	99,3	4,4	11,8	97,9	36,0	2,3	48,2
grajewski	98,2	7,8	4,7	97,4	53,1	–	20,0
moniecki	98,6	1,3	6,9	99,4	36,3	11,1	31,5
sejneński	99,8	7,9	6,3	95,6	46,4	2,5	51,1
suwalski	99,9	7,3	2,8	99,7	50,3	–	46,5
Miasto na prawach powiatu: City with powiat status:							
Suwałki	98,7	15,9	0,7	98,4	76,7	7,6	5,3

Źródło: dane Ministerstwa Edukacji Narodowej.
 Source: data of the Ministry of National Education.

TABL. 8 (58). **UCZĄCY SIĘ JĘZYKÓW OBCYCH W SZKOŁACH PONADGIMNAZJALNYCH I PONADPODSTAWOWYCH^a DLA DZIECI I MŁODZIEŻY ORAZ POLICEALNYCH^b W ROKU SZKOLNYM 2017/18**

STUDENTS LEARNING FOREIGN LANGUAGES IN UPPER SECONDARY SCHOOLS, POST-PRIMARY SCHOOLS^a FOR YOUTH AND IN POST-SECONDARY SCHOOLS^b IN THE 2017/18 SCHOOL YEAR

WYSZCZEGÓLNIENIE SPECIFICATION	Nauczanie obowiązkowe języka Obligatory education of				
	angielskiego English	niemieckiego German	francuskiego French	rosyjskiego Russian	innego other
	OGÓŁEM		TOTAL		
WOJEWÓDZTWO VOIVODSHIP	40895	16868	2017	8828	1395
Podregion (Subregion) białostocki	20500	8189	1101	4606	752
Powiaty: Powiats:					
białostocki	780	531	120	57	–
sokólski	1402	175	–	1150	–
Miasto na prawach powiatu: City with powiat status:					
Białystok	18318	7483	981	3399	752
Podregion (Subregion) łomżyński	11887	5312	260	2786	216
Powiaty: Powiats:					
bielski	1342	378	54	785	–
hajnowski	930	178	29	469	–
kolneński	661	499	–	–	–
łomżyński	233	209	–	–	–
siemiatycki	922	221	103	327	–
wysokomazowiecki	1774	424	–	412	–
zambrowski	1170	314	74	561	18
Miasto na prawach powiatu: City with powiat status:					
Łomża	4855	3089	–	232	198
Podregion (Subregion) suwalski	8508	3367	656	1436	427
Powiaty: Powiats:					
augustowski	1719	480	198	584	–
grajewski	1087	442	–	297	–
moniecki	565	210	61	199	–
sejneński	481	314	27	120	–
suwalski	133	133	–	–	–
Miasto na prawach powiatu: City with powiat status:					
Suwałki	4523	1788	370	236	427

a Branżowe szkoły I stopnia (bez specjalnych przysposabiających do pracy), licea ogólnokształcące, technika, ogólnokształcące szkoły artystyczne dające uprawnienia zawodowe. b Bez kolegów pracowników służb społecznych.

a Stage I sectoral vocational schools (excluding special job-training schools), general secondary schools, supplementary technical secondary schools, general art schools leading to professional certification. b Excluding colleges of social work.

TABL. 8 (58). **UCZĄCY SIĘ JĘZYKÓW OBCYCH W SZKOŁACH PONADGIMNAZJALNYCH I PONADPODSTAWOWYCH^a DLA DZIECI I MŁODZIEŻY ORAZ POLICEALNYCH^b W ROKU SZKOLNYM 2017/18 (dok.)**

STUDENTS LEARNING FOREIGN LANGUAGES IN UPPER SECONDARY SCHOOLS, POST-PRIMARY SCHOOLS^a FOR YOUTH AND IN POST-SECONDARY SCHOOLS^b IN THE 2017/18 SCHOOL YEAR (cont.)

WYSZCZEGÓLNIENIE SPECIFICATION	Nauczanie obowiązkowe języka Obligatory education of				
	angielskiego English	niemieckiego German	francuskiego French	rosyjskiego Russian	innego other
WOJEWÓDZTWO VOIVODSHIP	92,9	38,3	4,6	20,0	3,2
Podregion (Subregion) białostocki	91,8	36,7	4,9	20,6	3,4
Powiaty: Powiats:					
białostocki	98,9	67,3	15,2	7,2	–
sokólski	97,4	12,2	–	79,9	–
Miasto na prawach powiatu: City with powiat status:					
Białystok	91,1	37,2	4,9	16,9	3,7
Podregion (Subregion) łomżyński	93,1	41,6	2,0	21,8	1,7
Powiaty: Powiats:					
bielski	96,0	27,0	3,9	56,2	–
hajnowski	89,7	17,2	2,8	45,2	–
kolneński	99,1	74,8	–	–	–
łomżyński	100,0	89,7	–	–	–
siemiatycki	100,0	24,0	11,2	35,5	–
wysokomazowiecki	91,6	21,9	–	21,3	–
zambrowski	100,0	26,8	6,3	47,9	1,5
Miasto na prawach powiatu: City with powiat status:					
Łomża	89,9	57,2	–	4,3	3,7
Podregion (Subregion) suwalski	95,1	37,6	7,3	16,0	4,8
Powiaty: Powiats:					
augustowski	98,6	27,5	11,4	33,5	–
grajewski	96,1	39,1	–	26,3	–
moniecki	96,1	35,7	10,4	33,8	–
sejneński	98,0	64,0	5,5	24,4	–
suwalski	78,2	78,2	–	–	–
Miasto na prawach powiatu: City with powiat status:					
Suwałki	93,7	37,0	7,7	4,9	8,8

a Branżowe szkoły I stopnia (bez specjalnych przysposabiających do pracy), licea ogólnokształcące, technika, ogólnokształcące szkoły artystyczne dające uprawnienia zawodowe. b Bez kolegów pracowników służb społecznych.

Źródło: dane Ministerstwa Edukacji Narodowej.

a Stage I sectoral vocational schools (excluding special job-training schools), general secondary schools, supplementary technical secondary schools, general art schools leading to professional certification. b Excluding colleges of social work.

Source: data of the Ministry of National Education.

TABL. 9 (59). SZKOŁY DLA DOROSŁYCH W ROKU SZKOLNYM 2017/18
SCHOOLS FOR ADULTS IN THE 2017/18 SCHOOL YEAR

WYSZCZEGÓLNIENIE SPECIFICATION	Szkoły Schools	Oddziały Sections	Uczniowie Students			Absolwenci ¹ Graduates ¹		
			ogółem total	z liczby ogółem of total number		ogółem total	w tym kobiety of which females	
				kobiety females	klasa I grade 1			
WOJEWÓDZTWO	a	2	2	9	4	x	–	–
VOIVODSHIP	b	4	10	81	34	9	31	10
	c	42	150	3679	1550	937	1054	499
Podregion (Subregion)								
białostocki	a	1	1	6	4	x	–	–
	b	2	4	34	14	9	7	3
	c	18	81	1924	757	513	479	180
Powiaty:								
Powiaty:								
białostocki	c	2	3	61	36	20	–	–
sokólski	c	2	4	72	35	15	14	3
Miasto na prawach powiatu:								
City with powiat status:								
Białystok	a	1	1	6	4	x	–	–
	b	2	4	34	14	9	7	3
	c	14	74	1791	686	478	465	177
Podregion (Subregion)								
łomżyński	a	–	–	–	–	–	–	–
	b	1	4	27	15	–	7	4
	c	14	36	903	418	197	254	137
Powiaty:								
Powiaty:								
bielski	c	–	–	–	–	–	13	6
hajnowski	c	2	4	103	56	41	16	9
kolneński	c	2	4	79	32	–	15	6
siemiatycki	c	1	3	49	21	17	10	6
wysokomazowiecki	c	3	6	147	53	31	36	18
zambrowski	c	1	3	72	36	11	32	26
Miasto na prawach powiatu:								
City with powiat status:								
Łomża	b	1	4	27	15	–	7	4
	c	5	16	453	220	97	132	66
Podregion (Subregion)								
suwalski	a	1	1	3	–	x	–	–
	b	1	2	20	5	–	17	3
	c	10	33	852	375	227	321	182
Powiaty:								
Powiaty:								
augustowski	b	1	1	11	3	–	–	–
	c	1	5	150	54	20	78	31
grajewski	c	2	4	70	39	17	43	30
moniecki	c	2	4	76	20	22	24	7
Miasto na prawach powiatu:								
City with powiat status:								
Suwałki	a	1	1	3	–	x	–	–
	b	–	1	9	2	–	17	3
	c	5	20	556	262	168	176	114

1 Z roku szkolnego 2016/17.

Źródło: dane Ministerstwa Edukacji Narodowej.

1 For the 2016/17 school year.

Source: data of the Ministry of National Education.

TABL. 10 (60). **WYCHOWANIE PRZEDSZKOLNE^a W ROKU SZKOLNYM 2017/18**
 PRE-PRIMARY EDUCATION^a IN THE 2017/18 SCHOOL YEAR

WYSZCZEGÓLNIENIE SPECIFICATION	Placówki Establishments		Miejsca w przed- szkolach Places in nursery schools	Oddziały Sections		Dzieci Children	
	ogółem total	w tym przedszkola of which nursery schools		ogółem total	w tym w przed- szkolach of which in nursery schools	ogółem total	w tym w przed- szkolach of which in nursery schools
WOJEWÓDZTWO VOIVODSHIP	672	276	28611	1973	1328	38444	27390
PODREGION (SUBREGION) BIAŁOSTOCKI	271	158	16051	948	765	18402	15276
Powiat białostocki	70	28	2864	207	134	4161	2747
Gminy miejsko-wiejskie: Urban-rural gminas:							
Choroszcz	4	1	291	17	14	335	274
w tym miasto	2	1	291	16	14	319	274
of which city							
Czarna Białostocka	5	2	230	14	10	302	207
w tym miasto	4	2	230	12	10	252	207
of which city							
Łapy	9	2	401	32	17	683	396
w tym miasto	6	2	401	26	17	577	396
of which city							
Michałowó	2	1	100	6	4	139	95
w tym miasto	2	1	100	6	4	139	95
of which city							
Supraśl	5	4	304	19	16	365	309
w tym miasto	1	1	136	7	7	147	147
of which city							
Suraż	1	1	75	3	3	55	55
w tym miasto	1	1	75	3	3	55	55
of which city							
Tykocin	3	1	70	8	3	166	60
w tym miasto	2	1	70	7	3	147	60
of which city							
Wasilków	13	6	527	37	26	659	443
w tym miasto	7	6	527	31	26	568	443
of which city							
Zabłudów	5	1	50	9	4	180	94
w tym miasto	2	1	50	6	4	143	94
of which city							
Gminy wiejskie: Rural gminas:							
Dobrzyniewo Duże	5	3	250	13	10	306	242
Gródek	3	1	120	7	5	134	120
Juchnowiec Kościelny	6	3	301	21	15	468	320
Poświętne	1	–	–	3	–	69	–
Turośń Kościelna	5	2	145	14	7	226	132
Zawady	3	–	–	4	–	74	–

^a Przedszkola, oddziały przedszkolne w szkołach podstawowych, zespoły wychowania przedszkolnego i punkty przedszkolne.

^a Nursery schools, pre-primary sections of primary schools, pre-primary education groups and pre-primary points.

TABL. 10 (60). **WYCHOWANIE PRZEDSZKOLNE^a W ROKU SZKOLNYM 2017/18 (cd.)**
 PRE-PRIMARY EDUCATION^a IN THE 2017/18 SCHOOL YEAR (cont.)

WYSZCZEGÓLNIENIE SPECIFICATION	Placówki Establishments		Miejsca w przed- szkolach Places in nursery schools	Oddziały Sections		Dzieci Children	
	ogółem total	w tym przedszkola of which nursery schools		ogółem total	w tym w przed- szkolach of which in nursery schools	ogółem total	w tym w przed- szkolach of which in nursery schools
Powiat sokólski	45	13	1122	91	51	1701	1119
Gminy miejsko-wiejskie: Urban-rural gminas:							
Dąbrowa Białostocka	9	2	163	18	7	299	161
w tym miasto	2	1	133	8	5	195	133
of which city							
Krynki	1	1	75	3	3	60	60
w tym miasto	1	1	75	3	3	60	60
of which city							
Sokółka	19	6	632	40	28	814	623
w tym miasto	8	6	632	31	28	688	623
of which city							
Suchowola	4	1	25	7	3	122	55
w tym miasto	2	1	25	5	3	98	55
of which city							
Gminy wiejskie: Rural gminas:							
Janów	2	1	77	5	4	90	79
Korycin	3	1	75	5	3	94	66
Kuźnica	1	1	75	3	3	75	75
Nowy Dwór	1	–	–	2	–	31	–
Sidra	3	–	–	4	–	61	–
Szudziałowo	2	–	–	4	–	55	–
Miasto na prawach powiatu: City with powiat status:							
Białystok	156	117	12065	650	580	12540	11410
PODREGION (SUBREGION) ŁOMŻYŃSKI	227	61	7292	591	314	11991	7171
Powiat bielski	29	9	1028	80	43	1666	990
Gminy miejskie: Urban gminas:							
Bielsk Podlaski	9	8	928	43	39	980	880
Brańsk	1	1	100	4	4	110	110
Gminy wiejskie: Rural gminas:							
Bielsk Podlaski	3	–	–	8	–	145	–
Boćki	3	–	–	6	–	117	–
Brańsk	8	–	–	8	–	120	–
Orla	1	–	–	3	–	47	–
Rudka	1	–	–	2	–	38	–
Wyszki	3	–	–	6	–	109	–

^a Przedszkola, oddziały przedszkolne w szkołach podstawowych, zespoły wychowania przedszkolnego i punkty przedszkolne.

^a Nursery schools, pre-primary sections of primary schools, pre-primary education groups and pre-primary points.

TABL. 10 (60). **WYCHOWANIE PRZEDSZKOLNE^a W ROKU SZKOLNYM 2017/18 (cd.)**
 PRE-PRIMARY EDUCATION^a IN THE 2017/18 SCHOOL YEAR (cont.)

WYSZCZEGÓLNIENIE SPECIFICATION	Placówki Establishments		Miejsca w przed- szkolach Places in nursery schools	Oddziały Sections		Dzieci Children	
	ogółem total	w tym przedszkola of which nursery schools		ogółem total	w tym w przed- szkolach of which in nursery schools	ogółem total	w tym w przed- szkolach of which in nursery schools
Powiat hajnowski	19	12	1079	61	49	1152	961
Gmina miejska: Urban gmina:							
Hajnówka	8	8	754	36	36	723	723
Gmina miejsko-wiejska: Urban-rural gmina:							
Kleszczele	1	1	75	3	3	57	57
w tym miasto	1	1	75	3	3	57	57
of which city							
Gminy wiejskie: Rural gminas:							
Białowieża	1	1	50	2	2	40	40
Czeremcha	1	1	75	3	3	61	61
Czyże	1	-	-	2	-	29	-
Dubicze Cerkiewne	1	-	-	1	-	17	-
Hajnówka	3	-	-	5	-	68	-
Narew	1	1	125	5	5	80	80
Narewka	2	-	-	4	-	77	-
Powiat kolneński	31	2	259	56	11	979	247
Gmina miejska: Urban gmina:							
Kolno	5	1	150	18	6	384	138
Gmina miejsko-wiejska: Urban-rural gmina:							
Stawiski	4	1	109	8	5	131	109
w tym miasto	1	1	109	5	5	109	109
of which city							
Gminy wiejskie: Rural gminas:							
Grabowo	3	-	-	5	-	87	-
Kolno	10	-	-	9	-	150	-
Mały Płock	4	-	-	8	-	96	-
Turośl	5	-	-	8	-	131	-
Powiat łomżyński	41	3	278	74	17	1376	364
Gminy miejsko-wiejskie: Urban-rural gminas:							
Jedwabne	3	-	-	6	-	130	-
w tym miasto	2	-	-	5	-	119	-
of which city							
Nowogród	2	1	100	5	4	115	98
w tym miasto	2	1	100	5	4	115	98
of which city							

^a Przedszkola, oddziały przedszkolne w szkołach podstawowych, zespoły wychowania przedszkolnego i punkty przedszkolne.

^a Nursery schools, pre-primary sections of primary schools, pre-primary education groups and pre-primary points.

TABL. 10 (60). **WYCHOWANIE PRZEDSZKOLNE^a W ROKU SZKOLNYM 2017/18 (cd.)**
 PRE-PRIMARY EDUCATION^a IN THE 2017/18 SCHOOL YEAR (cont.)

WYSZCZEGÓLNIENIE SPECIFICATION	Placówki Establishments		Miejsca w przed- szkolach Places in nursery schools	Oddziały Sections		Dzieci Children	
	ogółem total	w tym przedszkola of which nursery schools		ogółem total	w tym w przed- szkolach of which in nursery schools	ogółem total	w tym w przed- szkolach of which in nursery schools
Powiat łomżyński (dok.) (cont.)							
Gminy wiejskie: Rural gminas:							
Łomża	12	–	–	18	–	253	–
Miastkowo	2	–	–	6	–	127	–
Piątnica	7	1	100	16	10	328	198
Przytuły	3	–	–	3	–	66	–
Śniadowo	5	1	78	9	3	155	68
Wizna	4	–	–	5	–	100	–
Zbójna	3	–	–	6	–	102	–
Powiat siemiatycki	20	6	705	53	29	1070	685
Gmina miejska: Urban gmina:							
Siemiatycze	4	3	525	23	21	518	514
Gmina miejsko-wiejska: Urban-rural gmina:							
Drohiczyn	4	–	–	7	–	127	–
w tym miasto	1	–	–	4	–	83	–
of which city							
Gminy wiejskie: Rural gminas:							
Działkowice	1	–	–	3	–	59	–
Grodzisk	2	1	50	3	2	70	46
Mielnik	1	1	55	3	3	55	55
Milejczyce	2	–	–	2	–	25	–
Nurzec-Stacja	1	1	75	3	3	70	70
Perlejewo	2	–	–	3	–	52	–
Siemiatycze	3	–	–	6	–	94	–
Powiat wysokomazowiecki	37	5	864	87	33	1862	863
Gmina miejska: Urban gmina:							
Wysokie Mazowieckie	2	2	544	19	19	544	544
Gminy miejsko-wiejskie: Urban-rural gminas:							
Ciechanowiec	4	1	100	9	4	195	100
w tym miasto	2	1	100	6	4	146	100
of which city							
Czyżew	4	1	150	9	6	218	151
w tym miasto	1	1	150	6	6	151	151
of which city							
Szepietowo	4	1	70	12	4	205	68
w tym miasto	2	1	70	8	4	151	68
of which city							
Gminy wiejskie: Rural gminas:							
Klukowo	6	–	–	7	–	128	–
Kobylin-Borzymy	4	–	–	5	–	81	–
Kulesze Kościelne	2	–	–	4	–	85	–
Nowe Piekuty	4	–	–	8	–	136	–
Sokoły	4	–	–	9	–	190	–
Wysokie Mazowieckie	3	–	–	5	–	80	–

^a Przedszkola, oddziały przedszkolne w szkołach podstawowych, zespoły wychowania przedszkolnego i punkty przedszkolne.

^a Nursery schools, pre-primary sections of primary schools, pre-primary education groups and pre-primary points.

TABL. 10 (60). **WYCHOWANIE PRZEDSZKOLNE^a W ROKU SZKOLNYM 2017/18 (cd.)**
 PRE-PRIMARY EDUCATION^a IN THE 2017/18 SCHOOL YEAR (cont.)

WYSZCZEGÓLNIENIE SPECIFICATION	Placówki Establishments		Miejsca w przed- szkolach Places in nursery schools	Oddziały Sections		Dzieci Children	
	ogółem total	w tym przedszkola of which nursery schools		ogółem total	w tym w przed- szkolach of which in nursery schools	ogółem total	w tym w przed- szkolach of which in nursery schools
Powiat zambrowski	27	7	835	72	43	1399	972
Gmina miejska: Urban gmina:							
Zambrow	5	5	745	39	39	894	894
Gminy wiejskie: Rural gminas:							
Kołaki Kościelne	3	1	15	4	1	61	10
Rutki	4	–	–	7	–	122	–
Szumowo	7	1	75	11	3	158	68
Zambrow	8	–	–	11	–	164	–
Miasto na prawach powiatu: City with powiat status:							
Łomża	23	17	2244	108	89	2487	2089
PODREGION (SUBREGION) SUWAŁSKI	174	57	5268	434	249	8051	4943
Powiat augustowski	43	12	1300	98	57	1790	1210
Gmina miejska: Urban gmina:							
Augustów	15	11	1200	60	53	1188	1118
Gmina miejsko-wiejska: Urban-rural gmina:							
Lipsk	3	1	100	6	4	102	92
w tym miasto	1	1	100	4	4	92	92
of which city							
Gminy wiejskie: Rural gminas:							
Augustów	12	–	–	12	–	173	–
Bargłów Kościelny	6	–	–	9	–	144	–
Nowinka	4	–	–	4	–	54	–
Płaska	1	–	–	3	–	52	–
Sztabin	2	–	–	4	–	77	–
Powiat grajewski	39	10	697	82	35	1443	672
Gmina miejska: Urban gmina:							
Grajewo	10	5	462	40	21	807	455
Gminy miejsko-wiejskie: Urban-rural gminas:							
Rajgród	6	3	75	9	7	116	89
w tym miasto	1	1	42	4	4	57	57
of which city							
Szczuczyn	3	1	100	7	4	159	85
w tym miasto	2	1	100	6	4	138	85
of which city							
Gminy wiejskie: Rural gminas:							
Grajewo	5	1	60	8	3	128	43
Radziłów	8	–	–	9	–	131	–
Wąsosz	7	–	–	9	–	102	–

^a Przedszkola, oddziały przedszkolne w szkołach podstawowych, zespoły wychowania przedszkolnego i punkty przedszkolne.

^a Nursery schools, pre-primary sections of primary schools, pre-primary education groups and pre-primary points.

TABL. 10 (60). **WYCHOWANIE PRZEDSZKOLNE^a W ROKU SZKOLNYM 2017/18 (dok.)**
 PRE-PRIMARY EDUCATION^a IN THE 2017/18 SCHOOL YEAR (cont.)

WYSZCZEGÓLNIENIE SPECIFICATION	Placówki Establishments		Miejsca w przed- szkolach Places in nursery schools	Oddziały Sections		Dzieci Children	
	ogółem total	w tym przedszkola of which nursery schools		ogółem total	w tym w przed- szkolach of which in nursery schools	ogółem total	w tym w przed- szkolach of which in nursery schools
Powiat moniecki	20	9	869	52	39	991	770
Gminy miejsko-wiejskie: Urban-rural gminas:							
Goniądz	3	1	85	6	4	103	76
w tym miasto	2	1	85	5	4	87	76
of which city							
Knyszyn	2	2	156	7	7	137	137
w tym miasto	1	1	125	5	5	106	106
of which city							
Mońki	4	2	447	20	18	413	401
w tym miasto	2	2	447	18	18	401	401
of which city							
Gminy wiejskie: Rural gminas:							
Jasionówka	1	1	70	3	3	46	46
Jaświły	5	–	–	6	–	117	–
Krypno	2	1	81	5	4	99	81
Trzcianne	3	2	30	5	3	76	29
Powiat sejneński	10	4	311	28	17	513	306
Gmina miejska: Urban gmina:							
Sejny	3	3	218	12	12	203	203
Gminy wiejskie: Rural gminas:							
Giby	2	–	–	4	–	56	–
Krasnopol	1	–	–	4	–	82	–
Puńsk	2	1	93	5	5	116	103
Sejny	2	–	–	3	–	56	–
Powiat suwalski	31	1	19	50	1	908	19
Gminy wiejskie: Rural gminas:							
Bakalarzewo	2	–	–	3	–	79	–
Filipów	2	–	–	4	–	87	–
Jeleniewo	3	1	19	5	1	78	19
Przerośl	3	–	–	6	–	96	–
Raczki	4	–	–	8	–	141	–
Rutka-Tartak	1	–	–	3	–	54	–
Suwałki	8	–	–	8	–	149	–
Szypłiszki	6	–	–	10	–	166	–
Wiżajny	2	–	–	3	–	58	–
Miasto na prawach powiatu: City with powiat status:							
Suwałki	31	21	2072	124	100	2406	1966

a Przedszkola, oddziały przedszkolne w szkołach podstawowych, zespoły wychowania przedszkolnego i punkty przedszkolne.

Źródło: dane Ministerstwa Edukacji Narodowej.

a Nursery schools, pre-primary sections of primary schools, pre-primary education groups and pre-primary points.

Source: data of the Ministry of National Education.

DZIAŁ VIII OCHRONA ZDROWIA I POMOC SPOŁECZNA

Uwagi ogólne

1. Dane o ochronie zdrowia – jeśli nie zaznaczono inaczej – podaje się łącznie z danymi o placówkach podległych resortom obrony narodowej, spraw wewnętrznych i administracji, z wyłączeniem ochrony zdrowia w zakładach karnych.

2. Ustawa z dnia 15 IV 2011 r. o działalności leczniczej (jednolity tekst Dz. U. 2018 poz. 160), która zastąpiła ustawę o zakładach opieki zdrowotnej – określa m.in. zasady wykonywania działalności leczniczej oraz zasady funkcjonowania placówek leczniczych.

Prezentowane w dziale dane dotyczą placówek wykonujących działalność leczniczą w zakresie:

- a) ambulatoryjnej opieki zdrowotnej (przychodnie łącznie z ośrodkami zdrowia, poradniami, ambulatoriami i izbami chorych oraz zakładami badań diagnostycznych i medycznymi laboratoriami diagnostycznymi),
- b) stacjonarnej opieki zdrowotnej (szpitale ogólne).

Na mocy wymienionej ustawy działalność lecznicza może być też wykonywana przez praktyki zawodowe (indywidualne lub grupowe) – lekarzy, lekarzy dentyistów oraz pielęgniarek lub położnych.

Porady udzielone przez lekarzy i lekarzy dentyistów w zakresie ambulatoryjnej opieki zdrowotnej podano łącznie z badaniami profilaktycznymi i orzeczeniami wojskowych komisji lekarskich.

Dane o praktykach lekarskich obejmują te podmioty, które realizują świadczenia zdrowotne **wyłącznie w ramach środków publicznych**.

3. Dane o **łóżkach w szpitalach ogólnych** dotyczą łóżek znajdujących się stale w salach dla pacjentów, zajętych przez chorych lub przygotowanych na ich przyjęcie.

4. Działalność **aptek ogólnodostępnych i punktów aptecznych** unormowana jest ustawą z dnia 6 IX 2001 r. Prawo farmaceutyczne (jednolity tekst Dz. U. 2017 poz. 2211, z późniejszymi zmianami).

Dane o **aptekach ogólnodostępnych** nie obejmują aptek działających w strukturze i na potrzeby szpitali.

Punkty apteczne są to ogólnodostępne punkty sprzedaży leków gotowych, których asortyment jest ściśle określony. Powinny być one usytuowane na terenach wiejskich.

CHAPTER VIII HEALTH CARE AND SOCIAL WELFARE

General notes

1. The data concerning health care – unless otherwise stated – are given including health care units subordinated to the Ministry of National Defence, the Ministry of Interior and Administration, excluding health care in prisons.

2. The Law on Health Care Activities, dated 15 Apr 2011 (uniform text Journal of Laws 2018 item 160), replacing the Law on Care Health Facilities – specifies, among others, the rules of performing health care activities and of the functioning of health care units.

Presented in the section data performing medical activities in the following areas:

- a) out-patient health care (out-patients departments including health centres, clinics, ambulatory departments and infirmaries, diagnostic facilities and medical diagnostic laboratories),
- b) in-patient health care (hospitals general).

Under that law, medical activity can be carried out also by professional practices (individual or group) – doctors, dentists and nurses or midwives.

Consultations provided by doctors and dentists are presented together with preventive examinations and with the opinions of military medical commissions.

Data concerning medical practices include exclusively those entities that render health care services **within the framework of public funds**.

3. Data regarding **beds in general hospitals** and concern permanent beds in patient wards, either occupied or prepared to receive patients.

4. The activity of **generally available pharmacies and pharmaceutical outlets** is normalized by Pharmaceutical Law, dated 6 Sep 2001 (uniform text Journal of Laws 2017 item 2211, with later amendments).

Generally available pharmacies do not include pharmacies, which operate in the structure and for needs of hospitals.

Pharmaceutical outlets are sales outlets for selling prepared medicines, the range of which is precisely defined. They should be located in rural areas.

5. Zgodnie z ustawą z dnia 4 II 2011 r. o opiece nad dziećmi w wieku do lat 3 (jednolity tekst Dz. U. 2018 poz. 603, z późniejszymi zmianami), opieka może być organizowana w formie żłobka, klubu dziecięcego, sprawowana przez dziennego opiekuna oraz nianię.

6. Dane dotyczące rodzinnej i instytucjonalnej pieczy zastępczej prezentowane są zgodnie z ustawą z dnia 9 VI 2011 r. o wspieraniu rodziny i systemie pieczy zastępczej (jednolity tekst Dz. U. 2017 poz. 697).

7. **Rodzinna piecza zastępcza** jest sprawowana w przypadku niemożności zapewnienia dziecku opieki i wychowania przez rodziców. Zapewnia pracę z rodziną umożliwiającą powrót dziecka do rodziny lub gdy jest to niemożliwe – dążenie do przysposobienia dziecka, przygotowanie dziecka do samodzielnego i odpowiedzialnego życia, zaspokojenie potrzeb emocjonalnych dzieci ze szczególnym uwzględnieniem potrzeb bytowych, zdrowotnych, edukacyjnych i kulturalno-rekreacyjnych, religijnych.

Formami rodzinnej pieczy zastępczej są:

1) **rodzina zastępcza:**

- a) spokrewniona,
- b) niezawodowa, umieszcza się w niej w tym samym czasie nie więcej niż 3 dzieci (z wyjątkiem licznego rodzeństwa),
- c) zawodowa – umieszcza się w niej w tym samym czasie nie więcej niż 3 dzieci (z wyjątkiem licznego rodzeństwa); w tym:
 - zawodowa pełniąca funkcję pogotowia rodzinnego – przyjmuje dziecko na podstawie orzeczenia sądu w przypadku, gdy dziecko zostało doprowadzone przez Policję lub Straż Graniczną, na wniosek rodziców, dziecka lub innej osoby w przypadku, o którym mowa w art. 12a ustawy z dnia 29 VII 2005 r. o przeciwdziałaniu przemocy w rodzinie (tekst jednolity Dz. U. 2015 poz. 1390),
 - zawodowa specjalistyczna – umieszcza się w niej w szczególności: dzieci legitymujące się orzeczeniem o niepełnosprawności lub orzeczeniem o znacznym lub umiarkowanym stopniu niepełnosprawności, dzieci na podstawie ustawy z dnia 26 X 1982 r. o postępowaniu w sprawach nieletnich (jednolity tekst Dz. U. 2018 poz. 969), małoletnie matki z dziećmi;

2) **rodzinny dom dziecka** – w tym samym czasie może w nim przebywać łącznie nie więcej niż 8 dzieci (z wyjątkiem licznego rodzeństwa).

8. **Instyтуcjonalna piecza zastępcza** sprawowana jest w formie:

1) **placówki opiekuńczo-wychowawczej**, która jest prowadzona jako placówka typu:

- a) **interwencyjnego** – zapewnia doraźną opiekę nad dzieckiem w czasie trwania sytuacji kryzysowej, w szczególności placówka jest obowiązana przyjmując dziecko w przypadkach wymagających natychmiastowego zapewnienia mu opieki,

5. According to the Law on Childcare for children younger than 3 years, dated 4 Feb 2011 (uniform text Journal of Laws 2018 item 603, with later amendments), care can be organized in nurseries, children's clubs, provided by day career and nanny.

6. Data concerning family and institutional foster care are presented according to the Law of Family Support and Foster Care System, dated 9 Jun 2011 (uniform text Journal of Laws 2017 item 697).

7. **Family foster care** shall be exercised in case when it is impossible for the parents to provide care and education for a child. It guarantees a work with a family to make possibility for a child to return to its family, or when it is impossible – efforts aimed at child's adoption; preparation of a child to live an independent and responsible life; satisfaction of children's emotional needs, in particular the needs related to welfare, healthcare, education, culture and recreation, religious.

The forms of family foster care are the following:

1) **foster family:**

- a) related,
- b) non-professional – placed in it may be not more than 3 children (except for numerous siblings),
- c) professional – placed in it may be not more than 3 children (except for numerous siblings) including:
 - professional that performs the function of a family emergency house shall receive a child on the basis of a court ruling, case when a child was escorted by Police or Border Guard, upon consent of parents, child or another person in the case referred to in Article 12a of the Law on Counteracting Domestic Violence, dated 29 Jul 2005 (uniform text Journal of Laws 2015 item 1390),
 - professional specialist shall receive in particular: children with a disability certificate or a certificate of high or moderate level of disability, children on the basis of the Law on Proceedings Involving Juveniles, dated 26 Oct 1982 (uniform text Journal of Laws 2018 item 969), underage mothers with children;

2) **foster home** – placed in it may be not more than 8 children (except for numerous siblings).

8. **Institutional foster care** shall be exercised in the form of:

1) **care and education centre**, shall be exercised in the form of:

- a) an **intervention** – provides immediate care for a child in the crisis situation, especially if it is required for the centre to place the child under immediate care,

- b) **rodzinnego** – wychowuje dzieci w różnym wieku, w tym dorastające i usamodzielniające się; umożliwia wspólne wychowanie i opiekę licznemu rodzeństwu; współpracuje z koordynatorem rodzinnej pieczy zastępczej i asystentem rodziny,
- c) **socializacyjnego** – zapewnia dziecku całodobową opiekę i wychowanie oraz zaspokaja jego niezbędne potrzeby, w szczególności emocjonalne, rozwojowe, zdrowotne, bytowe, społeczne i religijne; realizuje przygotowany we współpracy z asystentem rodziny plan pomocy dziecku; umożliwia kontakt dziecka z rodzicami i innymi osobami bliskimi; podejmuje działania w celu powrotu dziecka do rodziny; zapewnia dziecku dostęp do kształcenia dostosowanego do jego wieku i możliwości rozwojowych; obejmuje dziecko działaniami terapeutycznymi, zapewnia korzystanie z przysługujących świadczeń zdrowotnych,
- d) **specjalistyczno-terapeutycznego** – sprawuje opiekę nad dzieckiem o indywidualnych potrzebach, w szczególności: legitymującym się orzeczeniem o niepełnosprawności albo orzeczeniem o umiarkowanym lub znacznym stopniu niepełnosprawności, wymagającym stosowania specjalnych metod wychowawczych i specjalistycznej terapii; wymagającym wyrównywania opóźnień rozwojowych i edukacyjnych; placówka zapewnia zajęcia wychowawcze, socjoterapeutyczne, korekcyjne, kompensacyjne, logopedyczne, terapeutyczne, rekompensujące braki w wychowaniu w rodzinie i przygotowujące do życia społecznego, a dzieciom niepełnosprawnym także odpowiednią rehabilitację i zajęcia rewalidacyjne;
- 2) **regionalnej placówki opiekuńczo-terapeutycznej** – umieszczane są w niej dzieci, które ze względu na stan zdrowia wymagają stosowania specjalistycznej opieki i rehabilitacji i nie mogą zostać umieszczone w rodzinnej pieczy zastępczej lub w placówce opiekuńczo-wychowawczej. W tym samym czasie można w niej umieścić nie więcej niż 30 dzieci;
- 3) **interwencyjnego ośrodka preadopcyjnego** – umieszcza się w nim dzieci do ukończenia pierwszego roku życia, które wymagają specjalistycznej opieki i w okresie oczekiwania na przysposobienie nie mogą zostać umieszczone w rodzinnej pieczy zastępczej. W ośrodku, w tym samym czasie, można umieścić nie więcej niż 20 dzieci.
- 2) **regional care and therapy centre** – a centre where children shall be placed, due to their health condition requiring specialist care and rehabilitation and cannot be placed in family foster care or a care and education centre. The total number of 30 children at most may be placed in a regional care and therapy centre at the same time;
- 3) **pre-adoptive intervention centre** – a centre where shall be placed children up to the 1 year old, requiring special care who, waiting for adoption, cannot be covered by family foster. The total number of 20 children at most may be placed in a pre-adoptive intervention centre at the same time.

9. Dane o **domach i zakładach pomocy społecznej** dotyczą placówek, dla których organami prowadzącymi są: jednostki samorządu terytorialnego, stowarzyszenia, organizacje społeczne, kościoły i związki wyznaniowe, fundacje, osoby fizyczne i prawne.

9. Data concerning **social welfare homes and facilities** are related to the institutions for which the founding bodies are: local government entities, associations, social organizations, churches and religious associations, foundations, natural and legal persons.

TABL. 1 (61). **ŁÓŻKA W SZPITALACH OGÓLNYCH, APTEKI OGÓLNODOSTĘPNE I PUNKTY APTECZNE W 2017 R.**
 Stan w dniu 31 XII
 BEDS IN GENERAL HOSPITALS, GENERALLY AVAILABLE PHARMACIES AND PHARMACEUTICAL OUTLETS IN 2017
 As of 31 Dec

WYSZCZEGÓLNIENIE SPECIFICATION	Łóżka w szpitalach ogólnych Beds in general hospitals	Apteki ^a Pharmacies ^a	Punkty apteczne ^a Pharmaceutical outlets ^a
WOJEWÓDZTWO VOIVODSHIP	5964	413	60
Podregion (subregion) białostocki	2786	191	15
Powiaty: Powiats:			
białostocki	90	41	6
sokólski	210	19	9
Miasto na prawach powiatu: City with powiat status:			
Białystok	2486	131	–
Podregion (subregion) łomżyński	1773	133	30
Powiaty: Powiats:			
bielski	253	23	1
hajnowski	346	13	6
kolneński	139	10	4
łomżyński	–	7	4
siemiatycki	142	12	7
wysokomazowiecki	166	20	7
zambrowski	116	13	1
Miasto na prawach powiatu: City with powiat status:			
Łomża	611	35	–
Podregion (subregion) suwalski	1405	89	15
Powiaty: Powiats:			
augustowski	326	22	1
grajewski	262	16	5
moniecki	216	11	3
sejneński	88	5	1
suwalski	–	4	5
Miasto na prawach powiatu: City with powiat status:			
Suwałki	513	31	–

a Patrz uwagi ogólne, ust. 4 na str. 205.

Ź r ó ł o: w zakresie szpitali ogólnych – dane Ministerstwa Zdrowia oraz Ministerstwa Spraw Wewnętrznych i Administracji.

a See general notes, item 4 on page 205.

S o u r c e: in regard to general hospitals – data of the Ministry of Health as well as the Ministry of Interior and Administration.

TABL. 2 (62). **AMBULATORYJNA OPIEKA ZDROWOTNA W 2017 R.**
Stan w dniu 31 XII
OUT-PATIENT HEALTH CARE IN 2017
As of 31 Dec

WYSZCZEGÓLNIENIE SPECIFICATION	Przychodnie Out-patients departments	Praktyki lekarskie ^a Medical practices ^a	Porady udzielone ^b Consultations provided ^b			
			ogółem total		lekarskie medical	stomatolo- giczne dental
			w tys. in thous.	na 1 mies- kańca per capita	w tys.	in thous.
WOJEWÓDZTWO VOIVODSHIP	764	191	10033,6	8,5	8891,5	1142,1
Podregion (subregion) białostocki	420	47	5353,7	10,5	4706,1	647,6
Powiaty: Powiats:						
białostocki	68	15	669,6	4,6	578,0	91,6
sokólski	39	8	438,1	6,4	388,0	50,0
Miasto na prawach powiatu: City with powiat status:						
Białystok	313	24	4246,0	14,3	3740,1	505,9
Podregion (subregion) łomżyński	222	81	2837,3	7,1	2514,2	323,1
Powiaty: Powiats:						
bielski	36	11	455,2	8,2	401,4	53,8
hajnowski	22	12	375,2	8,5	318,6	56,7
kolneński	14	12	230,2	5,9	203,6	26,6
łomżyński	17	5	118,2	2,3	100,5	17,7
siemiatycki	20	3	265,1	5,9	240,4	24,8
wysokomazowiecki	43	8	371,2	6,4	317,3	53,9
zambrowski	27	9	279,6	6,3	248,0	31,6
Miasto na prawach powiatu: City with powiat status:						
Łomża	43	21	742,6	11,8	684,4	58,2
Podregion (subregion) suwalski	122	63	1842,7	6,7	1671,3	171,4
Powiaty: Powiats:						
augustowski	25	14	403,3	6,9	371,1	32,2
grajewski	28	4	322,5	6,7	287,3	35,3
moniecki	21	5	224,6	5,5	196,6	28,1
sejneński	10	3	117,5	5,8	107,5	10,1
suwalski	9	4	103,5	2,9	94,3	9,2
Miasto na prawach powiatu: City with powiat status:						
Suwałki	29	33	671,2	9,6	614,7	56,6

a Dane obejmują praktyki, które podpisały kontrakty z Narodowym Funduszem Zdrowia lub z przychodniami. b W ciągu roku; łącznie z poradami opłacanymi przez pacjentów (środki niepubliczne); bez porad udzielonych w izbach przyjęć szpitali ogólnych – 167,6 tys. porad.

Źródło: dane Ministerstwa Zdrowia, Ministerstwa Spraw Wewnętrznych i Administracji oraz Głównego Urzędu Statystycznego.

a Data concern medical practices that have signed contract with National Health Fund or without-patients departments. b During the year; including consultations paid by patients (non-public funds); excluding consultation provided by doctors in admission rooms in general hospitals – 167,6 thous. of consultations.

Source: data of the Ministry of Health, the Ministry of the Interior and Administration as well as Statistics Poland.

TABL. 3 (63). **ŻŁOBKI I KLUBY DZIECIĘCE W 2017 R.**
Stan w dniu 31 XII
NURSERIES AND CHILDREN'S CLUBS IN 2017
As of 31 Dec

WYSZCZEGÓLNIENIE SPECIFICATION	Żłobki Nurseries	Oddziały żłobkowe Nursery wards	Kluby dziecięce Children's clubs	Miejsca w żłobkach ^a i klubach dziecięcych Places in nurseries ^a and children's clubs	Dzieci przebywające w żłobkach ^a i klubach dziecięcych w ciągu roku Children staying in nurseries ^a and children's clubs during the year
WOJEWÓDZTWO VOIVODSHIP	58	2	15	2948	4230
Podregion (subregion) białostocki	34	–	11	1885	2887
Powiaty: Powiats:					
białostocki	7	–	5	324	451
sokólski	3	–	–	85	88
Miasto na prawach powiatu: City with powiat status:					
Białystok	24	–	6	1476	2348
Podregion (subregion) łomżyński	12	2	3	537	651
Powiaty: Powiats:					
bielski	1	–	1	72	54
hajnowski	1	1	1	100	137
kolneński	1	–	–	45	48
siemiatycki	3	–	–	99	127
wysokomazowiecki	1	–	1	42	46
zambrowski	–	1	–	25	28
Miasto na prawach powiatu: City with powiat status:					
Łomża	5	–	–	154	211
Podregion (subregion) suwalski	12	–	1	526	692
Powiaty: Powiats:					
augustowski	2	–	1	121	114
grajewski	1	–	–	48	48
moniecki	1	–	–	15	23
suwalski	1	–	–	15	19
Miasto na prawach powiatu: City with powiat status:					
Suwałki	7	–	–	327	488

a łącznie z oddziałami żłobkowymi.

a Including nursery wards.

TABL. 4 (64). **RODZINNA PIECZA ZASTĘPCZA W 2017 R.**
Stan w dniu 31 XII
FAMILY FOSTER CARE IN 2017
As of 31 Dec

WYSZCZEGÓLNIENIE SPECIFICATION	Rodziny zastępcze spokrewnione Related foster families		Rodziny zastępcze niezawodowe Non-professional foster families		Rodziny zastępcze zawodowe Professional foster families		Rodzinne domy dziecka Foster homes	
	liczba rodzin zastęp- czych number of foster families	dzieci ^a children ^a	liczba rodzin zastęp- czych number of foster families	dzieci ^a children ^a	liczba rodzin zastęp- czych number of foster families	dzieci ^a children ^a	liczba rodzin- nych domów dziecka number of foster homes	dzieci ^a children ^a
WOJEWÓDZTWO VOIVODSHIP	575	760	266	361	57	171	8	56
Podregion (subregion) białostocki	230	283	112	142	15	43	2	14
Powiaty: Powiats:								
białostocki	68	89	41	53	1	1	–	–
sokólski	36	44	15	20	–	–	1	7
Miasto na prawach powiatu: City with powiat status:								
Białystok	126	150	56	69	14	42	1	7
Podregion (subregion) łomżyński	147	197	66	102	19	56	2	9
Powiaty: Powiats:								
bielski	29	33	9	10	1	2	–	–
hajnowski	24	38	11	14	3	8	2	9
kolneński	8	9	6	10	–	–	–	–
łomżyński	17	20	12	22	5	18	–	–
siemiatycki	22	24	8	10	–	–	–	–
wysokomazowiecki	17	29	7	12	2	8	–	–
zambrowski	9	16	4	9	1	1	–	–
Miasto na prawach powiatu: City with powiat status:								
Łomża	21	28	9	15	7	19	–	–
Podregion (subregion) suwalski	198	280	88	117	23	72	4	33
Powiaty: Powiats:								
augustowski	43	57	25	33	3	10	2	18
grajewski	12	18	5	7	1	3	–	–
moniecki	22	29	7	9	–	–	1	10
sejneński	16	22	9	12	4	12	–	–
suwalski	31	48	20	28	6	21	–	–
Miasto na prawach powiatu: City with powiat status:								
Suwałki	74	106	22	28	9	26	1	5

a W wieku do 25 lat.

a Up to the age of 25.

TABL. 5 (65). **INSTYTUCJONALNA PIECZA ZASTĘPCZA W 2017 R.**
Stan w dniu 31 XII
INSTITUTIONAL FOSTER CARE IN 2017
As of 31 Dec

WYSZCZEGÓLNIENIE SPECIFICATION		Placówki opiekuńczo-wychowawcze Care and education centres					łączące zadania placówek ¹ combining tasks of the centres ¹
		ogółem total	interwencyjne intervention	rodzinne family	socializacyjne socialization	specjali- styczno-tera- peutyczne specialist therapy	
a – placówki centres							
b – miejsca places							
c – wychowankowie residents							
WOJEWÓDZTWO	a	26	1	5	4	–	16
VOIVODSHIP	b	472	14	37	105	–	316
	c	365	12	28	70	–	255
Podregion (subregion)	a	16	1	3	2	–	10
białostocki	b	287	14	22	45	–	206
	c	218	12	18	39	–	149
Powiat:							
Powiat:							
białostocki	a	5	1	1	1	–	2
	b	97	14	8	31	–	44
	c	77	12	6	29	–	30
Miasto na prawach powiatu:							
City with powiat status:							
Białystok	a	11	–	2	1	–	8
	b	190	–	14	14	–	162
	c	141	–	12	10	–	119
Podregion (subregion)	a	7	–	1	1	–	5
łomżyński	b	118	–	8	30	–	80
	c	100	–	4	15	–	81
Powiaty:							
Powiaty:							
bielski	a	1	–	1	–	–	–
	b	8	–	8	–	–	–
	c	4	–	4	–	–	–
hajnowski	a	1	–	–	1	–	–
	b	30	–	–	30	–	–
	c	15	–	–	15	–	–
zambrowski	a	4	–	–	–	–	4
	b	56	–	–	–	–	56
	c	57	–	–	–	–	57
Miasto na prawach powiatu:							
City with powiat status:							
Łomża	a	1	–	–	–	–	1
	b	24	–	–	–	–	24
	c	24	–	–	–	–	24
Podregion (subregion)	a	3	–	1	1	–	1
suwalski	b	67	–	7	30	–	30
	c	47	–	6	16	–	25
Powiaty:							
Powiaty:							
augustowski	a	1	–	1	–	–	–
	b	7	–	7	–	–	–
	c	6	–	6	–	–	–
suwalski	a	1	–	–	1	–	–
	b	30	–	–	30	–	–
	c	16	–	–	16	–	–
Miasto na prawach powiatu:							
City with powiat status:							
Suwałki	a	1	–	–	–	–	1
	b	30	–	–	–	–	30
	c	25	–	–	–	–	25

1 Interwencyjnych, socjalizacyjnych i specjalistyczno-terapeutycznych.

1 The intervention, socialization and specialist therapy centres.

TABL. 6 (66). **POMOC SPOŁECZNA STACJONARNA^a W 2017 R.**
 Stan w dniu 31 XII
 STATIONARY SOCIAL WELFARE^a IN 2017
 As of 31 Dec

WYSZCZEGÓLNIENIE SPECIFICATION	Domy i zakłady (bez filii) Homes and facilities (excluding branches)	Miejsca (łącznie z filiami) Places (including branches)	Mieszkańcy (łącznie z filiami) Residents (including branches)
WOJEWÓDZTWO VOIVODSHIP	49	3296	3025
Podregion (subregion) białostocki	19	1852	1762
Powiaty: Powiats:			
białostocki	9	1095	1026
sokólski	2	60	59
Miasto na prawach powiatu: City with powiat status:			
Białystok	8	697	677
Podregion (subregion) łomżyński	19	808	732
Powiaty: Powiats:			
bielski	3	177	164
hajnowski	4	176	166
kolneński	1	10	–
łomżyński	1	8	4
siemiatycki	2	86	86
wysokomazowiecki	2	144	121
zambrowski	2	32	24
Miasto na prawach powiatu: City with powiat status:			
Łomża	4	175	167
Podregion (subregion) suwalski	11	636	531
Powiaty: Powiats:			
augustowski	2	130	121
grajewski	1	39	39
moniecki	2	79	79
sejneński	1	25	25
suwalski	3	148	61
Miasto na prawach powiatu: City with powiat status:			
Suwałki	2	215	206

a łącznie ze środowiskowymi domami samopomocy.

a Including community self-help homes.

DZIAŁ IX KULTURA. TURYSTYKA. SPORT

Uwagi ogólne

Kultura

1. Do **księgozbioru** bibliotek publicznych zaliczono książki i broszury oraz gazety i czasopisma.

Czytelnik (użytkownik aktywnie wypożyczający) – to użytkownik zarejestrowany, który wypożyczył na zewnątrz co najmniej jedną pozycję w ciągu roku.

2. W muzeach jako **muzealia** wykazano rzeczy ruchome i nieruchomości wpisane do inwentarza muzealiów.

3. Informacje o **kinach** dotyczą działalności kin ogólnie dostępnych, tj. powołanych do publicznego udostępniania filmów w formie projekcji na seansach filmowych, bez względu na rodzaj stosowanego nośnika filmu (taśma światłoczuła, taśma magnetyczna eksploatowana w technice wideo, nośnik cyfrowy). Wśród kin stałych wyróżnia się minipleksy posiadające od 3 do 7 sal projekcyjnych i multipleksy – posiadające 8 sal projekcyjnych i więcej.

Turystyka

1. Termin **turystyka** – zgodnie z Rozporządzeniem Parlamentu Europejskiego i Rady (UE) Nr 692/2011 obowiązującym od 2012 r., oznacza czynności odwiedzających, którzy podejmują podróż do głównego miejsca docelowego położonego poza ich zwykłym otoczeniem, na okres krótszy niż rok, w dowolnym głównym celu, w tym w celu służbowym, wypoczynkowym lub innym celu osobistym, innym niż zatrudnienie przez podmiot miejscowy dla odwiedzanego miejsca.

Wszystkie kategorie podróżnych, które mieszczą się w zakresie pojęcia „turystyka” są określane mianem odwiedzających. W grupie tej wyróżnia się:

- turystów, tj. osoby, które spędziły co najmniej jedną noc poza miejscem stałego zamieszkania,
- odwiedzających jednodniowych, tj. osoby, które nie nocują w miejscu odwiedzanym.

2. **Baza noclegowa turystyki** dotyczy turystycznych obiektów noclegowych posiadających 10 i więcej miejsc noclegowych; obejmuje obiekty hotelowe i pozostałe obiekty łącznie z pokojami gościnnymi i kwaterami agroturystycznymi.

3. W informacjach o **obiektach i miejscach noclegowych turystyki** nie uwzględnia się obiektów i miejsc w obiektach przejściowo nieczynnych z powodu przebudowy, remontu itp.

Sport

1. Poczawszy od 2002 r. informacje o organizacjach kultury fizycznej i klubach sportowych opracowywane są na podstawie badania cyklicznego przeprowadzanego co dwa lata.

2. Ćwiczący oraz trenerzy i instruktorzy w układzie podregionów i powiatów liczeni są tylko jeden raz pomimo, że trenują lub pracują w więcej niż jednej sekcji sportowej.

CHAPTER IX CULTURE. TOURISM. SPORT

General notes

Culture

1. Books and pamphlets as well as newspapers and magazines constitute the **collection** of public libraries.

Reader/borrower (user actively borrowing books) – a person registered in the library, who borrowed at least one volume in reported year.

2. Movable subjects and real estate registered in exhibit inventory are presented as **exhibits** in museums.

3. Information regarding **cinemas** concerns the activity of public cinemas, i.e. established for the purpose of public film screenings, regardless of the film carrier used (light sensitive or magnetic tape or digital carrier). Among fixed cinemas one can distinguish miniplexes – equipped with 3 to 7 screens and multiplexes – equipped with 8 screens and more.

Tourism

1. **Tourism**, in accordance with the Regulation (EU) No. 692/2011 of the European Parliament and of the Council in force since 2012, means the activity of visitors taking a trip to a main destination outside their usual environment, for less than a year, for any main purpose, including business, leisure or other personal purpose, other than to be employed by a resident entity in the place visited.

All categories of travellers which fall within the term "tourism" are defined as visitors. This group comprises:

- tourists, i.e., persons who spent at least one night away from their place of permanent residence,
- one-day visitors, i.e., persons who do not spend the night at the place visited.

2. **Tourist accommodation establishments** concern tourist accommodation facilities possessing 10 and more bed places; it includes hotels and other facilities together with rooms for rent as well as agrotourism lodgings.

3. In data regarding **facilities and number of beds for tourists**, facilities and places in temporarily inactive facilities due to expansion, renovation etc. are not included.

Sport

1. Since 2002 information on physical education organizations and sports clubs has been compiled on the basis of periodic surveys conducted every two years.

2. Persons practicing sports as well as coaches and sports instructors in subregions and powiats are counted only once although they train at or work for one sports section.

Kultura

Culture

TABL. 1 (67). **BIBLIOTEKI PUBLICZNE (z filiami) W 2017 R.**
PUBLIC LIBRARIES (with branches) IN 2017

WYSZCZEGÓLNIENIE SPECIFICATION	Biblioteki ^a Libraries ^a	Księgozbiór ^a w tys. wol. Collection ^a in thous. vol.	Czytelnicy ^b Borrowers ^b	Wypożyczenia ^b Loans ^b		Liczba ludności na 1 placówkę biblioteczną ^{ab} Number of population per library establishment ^{ab}
				w tys. wol. in thous. vol.	na 1 czytelnika w wol. per borrower in vol.	
WOJEWÓDZTWO VOIVODSHIP	237	4821,5	142392	2775,2	19,5	4420
PODREGION (SUBREGION) BIAŁOSTOCKI	71	2009,8	64995	1262,9	19,4	7020
Powiat białostocki	31	559,6	14109	303,5	21,5	4594
Gminy miejsko-wiejskie: Urban-rural gminas:						
Choroszcz	3	34,6	1170	28,7	24,6	4989
Czarna Białostocka	2	46,9	1219	30,3	24,9	5745
Łapy	4	127,9	3032	65,3	21,5	5518
Michałowó	3	50,7	748	28,1	37,5	1676
Supraśl	3	38,5	1221	15,0	12,3	5003
Suraż	1	11,5	207	4,4	21,1	1984
Tykocin	1	26,2	629	35,3	56,0	6271
Wasilków	2	51,7	1607	28,6	17,8	8185
Zabłudów	3	46,4	862	16,2	18,7	3080
Gminy wiejskie: Rural gminas:						
Dobrzyniewo Duże	1	11,1	305	5,1	16,8	9141
Gródek	2	23,9	477	10,8	22,6	2639
Juchnowiec Kościelny	2	39,2	1535	18,0	11,7	8029
Poświętne	1	15,6	433	9,4	21,6	3459
Turośń Kościelna	2	23,7	360	5,9	16,5	3098
Zawady	1	11,7	304	2,5	8,3	2764
Powiat sokólski	23	333,5	7537	176,2	23,4	2841
Gminy miejsko-wiejskie: Urban-rural gminas:						
Dąbrowa Białostocka	7	86,0	1475	29,0	19,7	1666
Krynki	1	14,7	210	6,6	31,4	3127
Sokółka	6	103,0	3250	83,7	25,8	4294
Suchowola	1	20,9	535	7,1	13,3	6945
Gminy wiejskie: Rural gminas:						
Janów	1	18,8	472	10,3	21,9	4170
Korycin	1	15,5	227	6,1	26,7	1628
Kuźnica	1	19,2	475	9,3	19,5	4054
Nowy Dwór	1	11,8	219	7,5	34,3	2700
Sidra	1	16,5	175	5,1	29,2	3542
Szudziałowo	3	27,0	499	11,5	23,1	990
Miasto na prawach powiatu: City with powiat status:						
Białystok	17	1116,7	43349	783,1	18,1	17488

a Stan w dniu 31 XII. b Łącznie z punktami bibliotecznymi.

a As of 31 Dec. b Including library service point.

TABL. 1 (67). **BIBLIOTEKI PUBLICZNE (z filiami) W 2017 R. (cd.)**
PUBLIC LIBRARIES (with branches) IN 2017 (cont.)

WYSZCZEGÓLNIENIE SPECIFICATION	Biblioteki ^a Libraries ^a	Księgozbiór ^a w tys. wol. Collection ^a in thous. vol.	Czytelnicy ^b Borrowers ^b	Wypożyczenia ^b Loans ^b		Liczba ludności na 1 placówkę biblioteczną ^{ab} Number of population per library establishment ^{ab}
				w tys. wol. in thous. vol.	na 1 czytelnika w wol. per borrower in vol.	
PODREGION (SUBREGION) ŁÓMZYŃSKI	98	1689,9	43855	884,2	20,2	3243
Powiat bielski	11	202,3	5446	107,7	19,1	25611
Gminy miejskie: Urban gminas:						
Bielsk Podlaski	1	84,3	2903	55,6	19,1	25611
Brańsk	1	14,2	551	14,9	27,1	3785
Gminy wiejskie: Rural gminas:						
Bielsk Podlaski	3	35,0	675	10,9	16,1	2244
Boćki	1	13,9	408	7,7	18,8	2182
Brańsk	1	13,1	150	2,5	16,4	5837
Orla	1	13,2	204	3,4	16,8	2770
Rudka	1	9,8	253	7,5	29,5	1895
Wyszki	2	18,8	302	5,3	17,5	2217
Powiat hajnowski	13	221,7	7039	139,9	19,9	2916
Gmina miejska: Urban gmina:						
Hajnówka	1	85,8	4473	79,8	17,8	20919
Gmina miejsko-wiejska: Urban-rural gmina:						
Kleszczele	1	12,1	481	10,1	21,0	1281
Gminy wiejskie: Rural gminas:						
Białowieża	1	18,2	285	4,8	16,7	2253
Czeremcha	1	21,5	453	10,8	23,8	3223
Czyże	1	13,3	167	2,4	14,7	1017
Dubicze Cerkiewne	1	10,4	213	3,1	14,3	1567
Hajnówka	1	8,6	222	7,3	32,8	3911
Narew	3	26,6	419	14,0	33,5	1189
Narewka	3	25,2	326	7,7	23,5	1237
Powiat kolneński	12	159,1	3619	58,1	16,1	2583
Gmina miejska: Urban gmina:						
Kolno	1	39,2	1298	19,5	15,0	10372
Gmina miejsko-wiejska: Urban-rural gmina:						
Stawiski	2	17,5	310	4,8	15,5	3107
Gminy wiejskie: Rural gminas:						
Grabowo	1	10,8	285	6,1	21,4	3536
Kolno	1	33,5	627	9,3	14,8	2159
Mały Płock	4	33,3	414	6,9	16,6	1214
Turośl	3	24,7	685	11,6	16,9	1713

a Stan w dniu 31 XII. b Łącznie z punktami bibliotecznymi.

a As of 31 Dec. b Including library service point.

TABL. 1 (67). **BIBLIOTEKI PUBLICZNE (z filiami) W 2017 R. (cd.)**
 PUBLIC LIBRARIES (with branches) IN 2017 (cont.)

WYSZCZEGÓLNIENIE SPECIFICATION	Biblioteki ^a Libraries ^a	Księgozbiór ^a w tys. wol. Collection ^a in thous. vol.	Czytelnicy ^b Borrowers ^b	Wypożyczenia ^b Loans ^b		Liczba ludności na 1 placówkę biblioteczną ^{ab} Number of population per library establishment ^{ab}
				w tys. wol. in thous. vol.	na 1 czytelnika w wol. per borrower in vol.	
Powiat łomżyński	21	303,5	6048	142,1	23,5	1762
Gminy miejsko-wiejskie: Urban-rural gminas:						
Jedwabne	1	19,9	600	5,4	9,0	5355
Nowogród	2	18,6	447	9,9	22,2	2031
Gminy wiejskie: Rural gminas:						
Łomża	5	115,5	1717	42,2	24,6	2188
Miastkowo	2	21,0	390	11,3	29,0	2129
Piątnica	3	31,1	908	27,5	30,3	3563
Przytuły	1	12,4	149	4,6	31,2	2148
Śniadowo	2	26,4	833	26,1	31,3	536
Wizna	2	27,1	282	5,6	19,9	2049
Zbójna	3	31,6	722	9,5	13,2	1391
Powiat siemiatycki	14	258,1	5559	114,6	20,6	2824
Gmina miejska: Urban gmina:						
Siemiatycze	3	90,1	3059	50,3	16,4	4863
Gmina miejsko-wiejska: Urban-rural gmina:						
Drohiczyn	1	45,2	558	15,7	28,1	6377
Gminy wiejskie: Rural gminas:						
Działkowice	1	12,8	236	6,7	28,3	2805
Grodzisk	1	10,7	184	2,7	14,8	4285
Mielnik	1	23,1	453	12,8	28,3	803
Milejczyce	1	13,6	200	4,9	24,3	1809
Nurzec-Stacja	3	27,3	333	6,4	19,2	1311
Perlejewo	1	12,2	200	5,6	28,2	2866
Siemiatycze	2	23,2	336	9,6	28,5	3060
Powiat wysokomazowiecki	16	211,0	3960	66,1	16,7	3027
Gmina miejska: Urban gmina:						
Wysokie Mazowieckie	1	49,1	1045	15,1	14,4	9390
Gminy miejsko-wiejskie: Urban-rural gminas:						
Ciechanowiec	3	29,5	795	9,5	11,9	2906
Czyżew	3	29,9	664	12,8	19,2	2144
Szepietowo	1	20,5	229	4,5	19,6	7028
Gminy wiejskie: Rural gminas:						
Klukowo	3	30,0	328	4,7	14,2	890
Kobylin-Borzymy	1	14,2	262	4,5	17,2	3271
Kulesze Kościelne	1	13,8	139	6,5	47,0	3119
Nowe Piekuty	1	4,8	108	0,9	8,2	1965
Sokoły	2	19,4	390	7,7	19,9	2881

a Stan w dniu 31 XII. b Łącznie z punktami bibliotecznymi.

a As of 31 Dec. b Including library service point.

TABL. 1 (67). **BIBLIOTEKI PUBLICZNE (z filiami) W 2017 R. (cd.)**
 PUBLIC LIBRARIES (with branches) IN 2017 (cont.)

WYSZCZEGÓLNIENIE SPECIFICATION	Biblioteki ^a Libraries ^a	Księgozbiór ^a w tys. wol. Collection ^a in thous. vol.	Czytelnicy ^b Borrowers ^b	Wypożyczenia ^b Loans ^b		Liczba ludności na 1 placówkę biblioteczną ^{ab} Number of population per library establishment ^{ab}
				w tys. wol. in thous. vol.	na 1 czytelnika w wol. per borrower in vol.	
Powiat zambrowski	6	125,2	3354	72,5	21,6	7338
Gmina miejska: Urban gmina:						
Zambrów	2	65,9	2590	54,8	21,2	11087
Gminy wiejskie: Rural gminas:						
Kołaki Kościelne	1	12,6	135	2,2	16,2	2349
Rutki	1	18,0	272	8,9	32,5	5636
Szumowo	1	20,0	207	4,4	21,1	4900
Zambrów	1	8,7	150	2,3	15,3	8969
Miasto na prawach powiatu: City with powiat status:						
Łomża	5	208,9	8830	183,2	20,7	5736
PODREGION (SUBREGION) SUWAŃSKI	68	1121,9	33542	628,1	18,7	3795
Powiat augustowski	19	289,0	7682	132,9	17,3	2933
Gmina miejska: Urban gmina:						
Augustów	3	122,1	4750	70,1	14,8	10090
Gmina miejsko-wiejska: Urban-rural gmina:						
Lipsk	1	20,1	273	5,5	20,2	5263
Gminy wiejskie: Rural gminas:						
Augustów	6	44,1	947	21,6	22,8	1138
Bargłów Kościelny	1	26,5	595	11,8	19,7	5631
Nowinka	3	24,1	449	8,7	19,4	975
Płaska	2	18,4	160	2,9	18,3	1302
Sztabin	3	33,9	508	12,2	24,1	1287
Powiat grajewski	9	151,0	4557	89,5	19,6	5309
Gmina miejska: Urban gmina:						
Grajewo	1	51,9	2443	46,2	18,9	22049
Gminy miejsko-wiejskie: Urban-rural gminas:						
Rajgród	3	20,0	575	14,9	25,9	1757
Szczuczyn	2	29,7	686	11,8	17,2	3067
Gminy wiejskie: Rural gminas:						
Grajewo	1	16,5	308	7,7	24,9	5851
Radziłów	1	20,3	232	3,6	15,7	4790
Wąsosz	1	12,5	313	5,3	17,1	3685

a Stan w dniu 31 XII. b łącznie z punktami bibliotecznymi.

a As of 31 Dec. b Including library service point.

TABL. 1 (67). **BIBLIOTEKI PUBLICZNE (z filiami) W 2017 R. (dok.)**
PUBLIC LIBRARIES (with branches) IN 2017 (cont.)

WYSZCZEGÓLNIENIE SPECIFICATION	Biblioteki ^a Libraries ^a	Księgozbiór ^a w tys. wol. Collection ^a in thous. vol.	Czytelnicy ^b Borrowers ^b	Wypożyczenia ^b Loans ^b		Liczba ludności na 1 placówkę biblioteczną ^{ab} Number of population per library establishment ^{ab}
				w tys. wol. in thous. vol.	na 1 czytelnika w wol. per borrower in vol.	
Powiat moniecki	12	170,0	4652	84,7	18,2	3155
Gminy miejsko-wiejskie: Urban-rural gminas:						
Goniądz	1	15,7	159	2,6	16,2	4954
Knyszyn	1	20,2	553	9,7	17,5	4780
Mońki	3	51,3	2134	38,1	17,8	5005
Gminy wiejskie: Rural gminas:						
Jasionówka	1	14,0	254	4,5	17,6	1409
Jaświly	3	24,6	272	9,9	36,4	1678
Krypno	2	27,6	689	13,5	19,6	2022
Trzcianne	1	16,5	591	6,5	11,0	4367
Powiat sejneński	8	132,8	1951	30,3	15,5	2534
Gmina miejska: Urban gmina:						
Sejny	1	51,0	1064	17,1	16,0	5472
Gminy wiejskie: Rural gminas:						
Giby	2	21,3	119	1,4	12,1	1379
Krasnopol	1	16,3	353	4,5	12,6	3841
Puńsk	2	28,1	263	4,3	16,2	2097
Sejny	2	16,0	152	3,1	20,1	2004
Powiat suwalski	16	183,6	4019	80,1	19,9	2115
Gminy wiejskie: Rural gminas:						
Bakalarzewo	2	16,2	382	6,4	16,8	1557
Filipów	1	19,9	322	8,7	27,1	4387
Jeleniewo	1	12,8	248	17,1	69,1	3172
Przerośl	2	22,4	441	8,8	199	1491
Raczki	1	26,8	610	11,5	18,9	5981
Rutka-Tartak	1	10,9	215	0,9	4,4	2382
Suwałki	4	31,7	654	11,0	16,8	1524
Szypliszki	3	30,0	682	9,2	13,5	1308
Wiżajny	1	12,8	465	6,4	13,8	2392
Miasto na prawach powiatu: City with powiat status:						
Suwałki	4	195,5	10681	210,6	19,7	13911

a Stan w dniu 31 XII. b Łącznie z punktami bibliotecznymi.

a As of 31 Dec. b Including library service point.

TABL. 2 (68). **MUZEA W 2017 R.**
MUSEUMS IN 2017

WYSZCZEGÓLNIENIE SPECIFICATION	Muzea i oddziały muzealne ^a Museums and branches ^a	Muzealia ^a Museum exhibits ^a	Wystawy czasowe Temporary exhibitions		Zwiedzający Visitors	
			własne ^b own ^b	obce ^c exterior ^c	ogółem total	w tym młodzież szkolna ^d of which primary and secondary school students ^d
WOJEWÓDZTWO ... VOIVODSHIP	30	246386	113	35	418986	104274
Podregion (Subregion) białostocki	14	156567	53	7	265135	65367
Powiaty: Powiats:						
białostocki	5	560	12	3	154742	36059
sokólski	1	1668	3	1	4281	743
Miasto na prawach powiatu: City with powiat status:						
Białystok	8	154339	38	3	106112	28565
Podregion (Subregion) łomżyński	10	64606	38	11	117693	28891
Powiaty: Powiats:						
bielski	2	–	5	1	6226	1136
hajnowski	2	1693	13	2	16880	5570
łomżyński	2	4560	–	–	29856	9149
siemiatycki	2	1063	–	–	9421	2179
wysokomazowiecki	1	31377	9	6	32644	5180
Miasto na prawach powiatu: City with powiat status:						
Łomża	1	25913	11	2	22666	5677
Podregion (Subregion) suwalski	6	25213	22	17	36158	10016
Powiaty: Powiats:						
augustowski	1	1935	3	–	4510	955
sejneński	2	10286	11	11	7765	1640
Miasto na prawach powiatu: City with powiat status:						
Suwałki	3	12992	8	6	23883	7421

a Stan w dniu 31 XII. b W kraju. c Krajowe i z zagranicy. d Zwiedzająca muzea w zorganizowanych grupach.

a As of 31 Dec. b In Poland. c Domestic and foreign. d Visiting museums in organized groups.

TABL. 3 (69). **KINA STAŁE W 2017 R.**
FIXED CINEMAS IN 2017

WYSZCZEGÓLNIENIE SPECIFICATION	Kina ^a Cinemas ^a	Miejsca na widowni ^a Seats ^a	Ludność na 1 miej- sce ^a People per seat ^a	Seanse Screenings	Widzowie Audience		
					ogółem total	na 1000 ludności per 1000 population	na 1 seans per screening
WOJEWÓDZTWO VOIVODSHIP	13^b	6768	175	54157	1295409	1093	24
Podregion (Subregion) białostocki	6	4600	111	42823	889545	1737	21
Powiat: Powiat:							
białostocki	1	110	1336	31	1578	11	51
sokólski	1	171	399	600	20077	294	33
Miasto na prawach powiatu: City with powiat status:							
Białystok	4	4319	69	42192	867890	2921	21
Podregion (Subregion) łomżyński	4	1104	361	4045	161815	405	40
Powiaty: Powiats:							
siemiatycki	1	120	377	11	510	11	46
wysokomazowiecki	1	301	191	20	3011	52	151
zambrowski	1	343	128	910	46781	1061	51
Miasto na prawach powiatu: City with powiat status:							
Łomża	1	340	186	3104	111513	1774	36
Podregion (Subregion) suwalski	3	1064	257	7289	244049	892	33
Powiaty: Powiats:							
augustowski	1	168	349	1520	53606	913	35
grajewski	1	295	162	283	12114	253	43
Miasto na prawach powiatu: City with powiat status:							
Suwałki	1	601	116	5486	178329	2560	33

a Stan w dniu 31 XII. b W tym 3 miniplexy i 1 multiplex.

a As of 31 Dec. b Of which 3 miniplexes and 1 multiplex.

Turystyka

Tourism

TABL. 4 (70). **BAZA NOCLEGOWA TURYSTYKI^a W 2017 R.**
TOURIST ACCOMMODATION ESTABLISHMENTS^a IN 2017

WYSZCZEGÓLNIENIE SPECIFICATION	Obiekty ^b Facilities ^b	Miejsca noclegowe ^b Bed places ^b		Korzystający z noclegów Tourists accommodated		Udzielone noclegi Nights spent (overnight stays)	
		ogółem total	w tym całoroczne of which open all year	ogółem total	w tym turyści zagranic- niczni of which foreign tourists	ogółem total	w tym turytom zagranic- nym of which foreign tourists
WOJEWÓDZTWO VOIVODSHIP	259	14022	10504	666760	162872	1245273	220602
Podregion (Subregion) białostocki	68	4185	4103	320154	98117	474992	124629
Powiaty: Powiats:							
białostocki	33	1597	1529	71902	10475	123977	12808
sokólski	10	231	217	9440	1578	18176	1951
Miasto na prawach powiatu: City with powiat status:							
Białystok	25	2357	2357	238812	86064	332839	109870
Podregion (Subregion) łomżyński	83	3344	2752	147178	26047	271265	39688
Powiaty: Powiats:							
bielski	5	271	246	18337	3135	29874	4740
hajnowski	37	1438	1217	54944	6676	124814	15530
kolneński	3	86	76	1365	22	2384	42
łomżyński	11	517	336	20768	5622	32508	6228
siemiatycki	11	310	257	24536	1579	33916	1978
wysokomazowiecki	8	342	270	6230	374	16677	1698
zambrowski	3	48	48	478	50	3349	56
Miasto na prawach powiatu: City with powiat status:							
Łomża	5	332	302	20520	8589	27743	9416
Podregion (Subregion) suwalski	108	6493	3649	199428	38708	499016	56285
Powiaty: Powiats:							
augustowski	36	2736	1264	70912	12267	234290	22913
grajewski	11	647	359	15529	653	46275	1138
moniecki	10	355	61	3447	126	7968	318
sejneński	18	999	452	12939	317	44740	418
suwalski	22	758	559	21929	3175	52216	3981
Miasto na prawach powiatu: City with powiat status:							
Suwałki	11	998	954	74672	22170	113527	27517

a Dane dotyczą obiektów posiadających 10 i więcej miejsc noclegowych. b Stan w dniu 31 VII.

U w a g a. Dane opracowano z uwzględnieniem imputacji dla jednostek, które odmówiły udziału w badaniu.

a Data concern establishments possessing 10 and more bed places. b As of 31 Jul.

N o t e. Data were compiled with consideration imputation for units, which refused to participate in the survey.

Sport Sport

TABL. 5 (71). **KLUBY SPORTOWE^a W 2016 R.**
Stan w dniu 31 XII
SPORTS CLUBS^a IN 2016
As of 31 Dec

WYSZCZEGÓLNIENIE SPECIFICATION	Kluby Clubs	Sekcje sportowe Sports sections	Człon- kowie Mem- bers	Ćwiczący Persons practicing sports				Trenerzy Coaches	Instruk- torzy spor- towi Sports instruc- tors
				ogółem grand total	z ogółem of total				
					kobiety females	w wieku do 18 lat aged up to 18			
						razem total	w tym dziew- częta of which girls		
WOJEWÓDZTWO VOIVODSHIP	442	813	30353	29094	8453	19947	6726	740	682
Podregion (Subregion) białostocki	202	352	14520	14044	4157	9289	3064	440	337
Powiaty: Powiaty:									
białostocki	57	94	2788	2768	763	2049	623	74	73
sokólski	35	57	1590	1581	502	1108	421	37	45
Miasto na prawach powiatu: City with powiat status:									
Białystok	110	201	10142	9695	2892	6132	2020	329	219
Podregion (Subregion) łomżyński	142	263	9380	9002	2318	6146	2034	175	215
Powiaty: Powiaty:									
bielski	13	24	590	625	158	470	143	13	17
hajnowski	12	16	434	406	50	283	50	12	9
kolneński	13	30	616	756	285	601	237	11	13
łomżyński	15	26	2121	2063	225	412	163	13	50
siemiatycki	20	31	922	847	262	732	252	26	22
wysokomazowiecki	23	55	1168	1061	319	833	290	18	28
zambrowski	14	36	1249	879	339	833	338	19	23
Miasto na prawach powiatu: City with powiat status:									
Łomża	32	45	2280	2365	680	1982	561	63	53
Podregion (Subregion) suwalski	98	198	6453	6048	1978	4512	1628	125	130
Powiaty: Powiaty:									
augustowski	23	34	1202	1114	265	732	175	23	24
grajewski	22	64	1411	1304	503	1117	434	23	27
moniecki	11	19	701	728	165	552	149	26	12
sejneński	4	7	321	293	143	245	140	5	3
suwalski	15	38	906	911	366	720	334	14	18
Miasto na prawach powiatu: City with powiat status:									
Suwałki	23	36	1912	1698	536	1146	396	34	46

a Łącznie z uczniowskimi klubami sportowymi i wyznaniowymi klubami sportowymi.

a Including Students Sports Clubs and Religious Sports Clubs.

DZIAŁ X LEŚNICTWO

Uwagi ogólne

1. Informacje w zakresie leśnictwa dotyczą:
 - 1) **lasów publicznych** stanowiących własność:
 - a) Skarbu Państwa – zarządzanych oraz użytkowanych czasowo lub w wieczyste przez:
 - Państwowe Gospodarstwo Leśne Lasy Państwowe (w skrócie „Lasy Państwowe”) nadzorowane przez Ministra Środowiska,
 - jednostki ochrony przyrody (parki narodowe),
 - jednostki organizacyjne innych ministrów, wojewodów, gmin lub związków komunalnych oraz Agencję Nieruchomości Rolnych,
 - b) gmin (w tym gmin mających również status miasta na prawach powiatu),
 - c) innych jednostek publicznych, np. szkół wyższych, instytucji naukowych itp.;
 - 2) **lasów prywatnych** stanowiących własność:
 - a) osób fizycznych,
 - b) wspólnot gruntowych będących własnością wszystkich lub części mieszkańców wsi,
 - c) spółdzielni produkcji rolniczej,
 - d) innych osób prawnych.
2. **Powierzchnia gruntów leśnych** obejmuje powierzchnię lasów oraz gruntów związanych z gospodarką leśną.

Do **powierzchni lasów** zalicza się grunty o zwartej powierzchni co najmniej 0,10 ha:

 - pokryte roślinnością leśną (powierzchnia zalesiona),
 - przejściowo pozbawione roślinności leśnej (powierzchnia niezalesiona).

Są to grunty przeznaczone do produkcji leśnej lub wchodzące w skład rezerwatów przyrody i parków narodowych albo wpisane do rejestru zabytków.

Do **gruntów związanych z gospodarką leśną** zalicza się grunty zajęte pod wykorzystywane dla potrzeb gospodarki leśnej: budynki i budowle, linie podziału przestrzennego lasu, drogi leśne, szkółki leśne, miejsca składowania drewna itp.

Zalesienia polegają na zakładaniu upraw leśnych na gruntach pozostających poprzednio poza uprawą leśną (tj. gruntach nieleśnych).

- 3. **Lesistość (wskaźnik lesistości)** obliczono jako stosunek procentowy powierzchni lasów do ogólnej powierzchni województwa/podregionu/powiatu/gminy.

CHAPTER X FORESTRY

General notes

1. Information within the scope of forestry concerns:
 - 1) **public forests** owned by:
 - a) the State Treasury – managed and utilized temporarily or perpetually by:
 - the State Forests National Forest Holding (abbreviated as "State Forests") supervised by the Minister of Environment,
 - nature protection units (national parks),
 - organizational units supervised by other ministers, voivodes, gminas or municipal associations as well as the Agricultural Property Agency,
 - b) gminas (of which gminas which are also cities with powiat status),
 - c) other public units, e.g. higher education institutions, science institutions etc.;
 - 2) **private forests** owned by:
 - a) natural persons,
 - b) land held in common by all or part of the residents of a village,
 - c) agricultural production cooperatives,
 - d) other legal persons.
2. **Forest land** includes forests area as well as land connected with silviculture.

Forest area includes land with a homogeneous area of at least 0,10 ha:

 - covered by forest vegetation (wooded area),
 - temporarily devoid of forest vegetation (non-wooded area).

These areas are designated for silviculture production, comprising portions of nature reserves and national parks or are registered as nature monuments.

Land connected with silviculture includes land used for purposes of forest management: buildings and structures, spatial division lines in forests, forest roads, forest nurseries, wood stockpiling areas etc.

Afforestation consists in establishing woodland crops on land previously outside silviculture (i.e. non-forest land).

- 3. **Forest cover (forest cover indicator)** was calculated as the percentage ratio of forest area to the total area of the voivodship/subregion/powiat/gmina.

TABL. 1 (72). POWIERZCHNIA GRUNTÓW LEŚNYCH W 2017 R.

Stan w dniu 31 XII
FOREST LAND IN 2017
As of 31 Dec

WYSZCZEGÓLNIENIE SPECIFICATION	Ogółem Grand total	W tym lasy Of which forests	Z ogółem – grunty Of grand total – land					Lesistość w % Forest cover in %		
			publiczne public			razem total	w tym własność of which owned by		prywatne private	
			Skarbu Państwa the State Treasury		gmin gmina					
			razem total	w tym w zarządzie Lasów Państwowych of which managed by the State Forests						
			w ha in ha							
WOJEWÓDZTWO ... VOIVODSHIP	632181	622169	428540	426824	390597	1461	203641	30,8		
PODREGION (SUBREGION) BIAŁOSTOCKI	174754	171751	128454	127841	126007	553	46300	33,5		
Powiat białostocki	119764	117589	90242	89985	88827	238	29522	39,5		
Gminy miejsko-wiejskie: Urban-rural gminas:										
Choroszcz	2723	2711	859	854	785	5	1864	16,5		
w tym miasto	281	281	10	8	–	2	271	16,7		
of which city										
Czarna Białostocka	15804	15323	15361	15345	15342	16	443	74,3		
w tym miasto	789	739	754	740	739	14	35	51,8		
of which city										
Łapy	1713	1713	38	37	28	2	1675	13,4		
w tym miasto	54	54	1	0	–	1	53	4,4		
of which city										
Michałow	16698	16390	14197	14124	13701	72	2501	40,0		
w tym miasto	0	0	0	–	–	0	–	0,1		
of which city										
Supraśl	13072	12719	11982	11944	11915	19	1090	67,5		
w tym miasto	26	26	19	15	15	3	7	4,5		
of which city										
Suraz	1063	1058	375	370	312	4	688	13,8		
w tym miasto	494	490	182	178	157	4	312	14,5		
of which city										
Tykocin	5542	5471	2732	2720	2684	12	2810	26,4		
w tym miasto	465	465	5	5	5	–	460	16,1		
of which city										
Wasilków	6102	5976	5270	5257	5230	13	832	47,0		
w tym miasto	799	789	635	627	626	8	164	27,9		
of which city										
Zabłudów	11160	11051	7028	7001	6897	27	4132	32,5		
w tym miasto	249	247	121	111	102	10	128	17,3		
of which city										
Gminy wiejskie: Rural gminas:										
Dobrzyniewo Duże	5889	5773	4283	4276	4254	7	1606	35,8		
Gródek	27227	26701	24028	23999	23770	29	3199	62,1		
Juchnowiec Kościelny ..	2724	2719	477	465	396	12	2247	15,8		
Poświętne	3318	3278	2008	2005	2002	3	1310	28,6		
Turośń Kościelna	3291	3278	1096	1088	1010	8	2195	23,4		
Zawady	3440	3429	510	501	500	9	2930	30,6		

TABL. 1 (72). POWIERZCHNIA GRUNTÓW LEŚNYCH W 2017 R. (cd.)

Stan w dniu 31 XII

FOREST LAND IN 2017 (cont.)

As of 31 Dec

WYSZCZEGÓLNIENIE SPECIFICATION	Ogółem Grand total	W tym lasy Of which forests	Z ogółem – grunty Of grand total – land					Lesistość w % Forest cover in %
			publiczne public				prywatne private	
			razem total	w tym własność of which owned by				
				Skarbu Państwa the State Treasury		gmin gmina		
			razem total	w tym w zarządzie Lasów Państwowych of which managed by the State Forests				
w ha in ha								
Powiat sokólski	53100	52318	36522	36401	35726	80	16578	25,5
Gminy miejsko-wiejskie: Urban-rural gminas:								
Dąbrowa Białostocka	4116	4070	2500	2442	1939	18	1615	15,4
w tym miasto	64	64	12	–	–	12	52	2,8
of which city								
Krynki	8306	8166	7110	7092	7077	17	1196	49,2
w tym miasto	9	9	3	3	3	–	6	2,4
of which city								
Sokółka	6616	6554	3326	3322	3251	4	3290	20,9
w tym miasto	70	70	9	8	8	1	61	3,8
of which city								
Suchowola	2725	2711	626	624	617	1	2099	10,6
w tym miasto	470	470	25	24	24	0	445	18,1
of which city								
Gminy wiejskie: Rural gminas:								
Janów	6937	6790	6125	6120	6120	5	812	32,7
Korycin	882	882	18	16	15	2	864	7,5
Kuźnica	3326	3314	1206	1198	1189	8	2120	24,9
Nowy Dwór	1775	1770	613	610	606	4	1162	14,6
Sidra	3309	3300	1446	1437	1426	9	1863	19,0
Szudziałowo	15107	14762	13552	13541	13485	11	1556	48,9
Miasto na prawach powiatu:								
City with powiat status:								
Białystok	1891	1844	1691	1456	1454	235	200	18,1
PODREGION (SUBREGION) ŁOMŻYŃSKI	266580	263163	155654	155087	143852	566	110926	29,8
Powiat bielski	28519	28293	11553	11472	11304	81	16966	20,4
Gminy miejskie: Urban gminas:								
Bielsk Podlaski	45	44	1	1	1	0	43	1,6
Brańsk	921	919	145	145	144	1	776	28,3
Gminy wiejskie: Rural gminas:								
Bielsk Podlaski	9252	9172	4603	4556	4523	47	4650	21,3
Bocki	5053	5022	1457	1455	1366	2	3596	21,7
Brańsk	3466	3457	657	655	655	2	2809	15,2
Orla	2357	2347	1251	1247	1214	4	1106	14,7
Rudka	2777	2706	2095	2093	2093	3	682	38,5
Wyszki	4649	4627	1343	1321	1310	22	3306	22,4
Powiat hajnowski	88441	86819	76477	76272	65965	205	11964	53,5
Gmina miejska: Urban gmina:								
Hajnówka	104	85	81	67	67	14	23	4,0

TABL. 1 (72). **POWIERZCHNIA GRUNTÓW LEŚNYCH W 2017 R. (cd.)**
Stan w dniu 31 XII
FOREST LAND IN 2017 (cont.)
As of 31 Dec

WYSZCZEGÓLNIENIE SPECIFICATION	Ogółem Grand total	W tym lasy Of which forests	Z ogółem – grunty Of grand total – land					Lesistość w % Forest cover in %	
			publiczne public			w tym własność of which owned by			prywatne private
			razem total	Skarbu Państwa the State Treasury		gmin gmina			
				razem total	w tym w zarządzie Lasów Państwowych of which managed by the State Forests				
			w ha		in ha				
Powiat hajnowski (dok.) (cont.)									
Gmina miejsko-wiejska: Urban-rural gmina:									
Kleszcze	6507	6463	4205	4188	4131	16	2302	45,2	
w tym miasto	2172	2154	1706	1703	1675	3	466	46,1	
of which city									
Gminy wiejskie: Rural gminas:									
Białowieża	18113	17780	18077	18077	12305	–	36	87,5	
Czeremcha	5345	5279	3921	3890	3863	31	1424	54,5	
Czyże	1383	1379	348	343	317	5	1034	10,3	
Dubicze Cerkiewne	8223	8122	5927	5909	5890	18	2296	53,6	
Hajnówka	16960	16567	16546	16544	16533	3	413	56,6	
Narew	8686	8593	6025	5977	5901	48	2661	35,6	
Narewka	23121	22552	21347	21276	16959	70	1774	66,5	
Powiat kolneński	21154	20952	9604	9571	9554	32	11550	22,3	
Gmina miejska: Urban gmina:									
Kolno	124	124	3	–	–	3	121	4,9	
Gmina miejsko-wiejska: Urban-rural gmina:									
Stawiski	3404	3386	921	918	918	3	2483	20,5	
w tym miasto	75	75	7	7	7	–	68	5,7	
of which city									
Gminy wiejskie: Rural gminas:									
Grabowo	2780	2777	225	221	221	4	2555	21,6	
Kolno	6359	6293	2963	2954	2943	9	3396	22,3	
Mały Płock	2987	2964	1217	1215	1209	2	1770	21,2	
Turośl	5500	5409	4275	4263	4263	13	1225	27,2	
Powiat łomżyński	31282	31023	13044	12990	12969	54	18238	22,9	
Gminy miejsko-wiejskie: Urban-rural gminas:									
Jedwabne	2844	2844	153	153	153	–	2691	17,9	
w tym miasto	8	8	–	–	–	–	8	1,7	
of which city									
Nowogród	2409	2398	656	638	632	19	1752	23,7	
w tym miasto	209	209	18	12	12	6	191	10,2	
of which city									
Gminy wiejskie: Rural gminas:									
Łomża	3642	3626	1185	1159	1157	26	2457	17,5	
Miastkowo	3639	3603	2010	2009	2007	0	1630	31,4	
Piątnica	4354	4337	1434	1434	1430	–	2920	19,8	
Przytuły	1152	1151	105	104	103	1	1047	16,2	
Śniadowo	2835	2834	47	47	46	–	2788	17,4	
Wizna	1369	1369	99	98	98	1	1270	10,3	
Zbójna	9037	8862	7354	7348	7343	6	1683	47,7	

TABL. 1 (72). POWIERZCHNIA GRUNTÓW LEŚNYCH W 2017 R. (cd.)

Stan w dniu 31 XII

FOREST LAND IN 2017 (cont.)

As of 31 Dec

WYSZCZEGÓLNIENIE SPECIFICATION	Ogółem Grand total	W tym lasy Of which forests	Z ogółem – grunty Of grand total – land					Lesistość w % Forest cover in %		
			publiczne public			razem total	w tym własność of which owned by		prywatne private	
			Skarbu Państwa the State Treasury		gmin gmina					
			razem total	w tym w zarządzie Lasów Państwowych of which managed by the State Forests						
w ha in ha										
Powiat siemiatycki	51137	50528	27358	27224	26516	134	23779	34,6		
Gmina miejska: Urban gmina:										
Siemiatycze	961	957	32	20	15	12	929	26,4		
Gmina miejsko-wiejska: Urban-rural gmina:										
Drohiczyn	2503	2498	359	359	351	–	2144	12,0		
w tym miasto	88	88	–	–	–	–	88	5,6		
of which city										
Gminy wiejskie: Rural gminas:										
Dziadkowice	4082	4055	1615	1608	1608	7	2467	34,9		
Grodzisk	6255	6127	3931	3931	3928	–	2324	30,2		
Mielnik	13024	12821	9558	9479	9296	79	3466	65,3		
Milejczyce	6435	6408	2605	2590	2513	15	3830	42,3		
Nurzec-Stacja	9883	9701	7453	7444	7069	9	2430	45,1		
Perlejewo	2133	2130	248	248	246	–	1885	20,0		
Siemiatycze	5861	5832	1557	1545	1492	12	4304	25,7		
Powiat wysokomazowiecki	24008	23911	5084	5055	5046	28	18924	18,6		
Gmina miejska: Urban gmina:										
Wysokie Mazowieckie ..	253	253	13	13	13	–	240	16,6		
Gminy miejsko-wiejskie: Urban-rural gminas:										
Ciechanowiec	5235	5207	1572	1562	1559	10	3663	25,9		
w tym miasto	344	343	9	5	5	4	335	17,6		
of which city										
Czyżew	960	960	102	95	95	7	858	7,4		
w tym miasto	18	18	5	–	–	5	13	3,4		
of which city										
Szepietowo	2660	2622	1486	1485	1482	–	1174	17,3		
w tym miasto	13	13	–	–	–	–	13	6,6		
of which city										
Gminy wiejskie: Rural gminas:										
Klukowo	1154	1154	25	24	23	1	1129	9,3		
Kobylin-Borzymy	2144	2144	0	0	–	–	2144	18,0		
Kulesze Kościelne	3071	3071	56	51	51	5	3015	26,6		
Nowe Piekuty	1731	1730	188	187	187	1	1543	15,8		
Sokoły	3045	3043	170	166	165	4	2875	19,6		
Wysokie Mazowieckie ..	3755	3726	1472	1472	1472	–	2283	22,4		
Powiat zambrowski	22006	21603	12524	12503	12497	21	9483	29,5		
Gmina miejska: Urban gmina:										
Zambrow	20	19	4	3	3	1	15	1,0		

TABL. 1 (72). **POWIERZCHNIA GRUNTÓW LEŚNYCH W 2017 R. (cd.)**

Stan w dniu 31 XII

FOREST LAND IN 2017 (cont.)

As of 31 Dec

WYSZCZEGÓLNIENIE SPECIFICATION	Ogółem Grand total	W tym lasy Of which forests	Z ogółem – grunty Of grand total – land				Lesistość w % Forest cover in %	
			publiczne public			prywatne private		
			razem total	w tym własność of which owned by				
				Skarbu Państwa the State Treasury				
			razem total	w tym w zarządzie Lasów Państwowych of which managed by the State Forests	gmin gmina			
w ha in ha								
Powiat zambrowski (dok.) (cont.)								
Gminy wiejskie: Rural gminas:								
Kołaki Kościelne	1838	1837	123	123	123	–	1715	24,9
Rutki	3585	3574	882	872	867	10	2703	17,9
Szumowo	3325	3305	1073	1069	1069	4	2252	23,4
Zambrów	13239	12867	10442	10436	10435	6	2797	43,0
Miasto na prawach powiatu: City with powiat status:								
Łomża	33	33	11	–	–	11	22	1,0
PODREGION (SUBREGION) SUWALSKI	190846	187255	144431	143896	120738	342	46415	30,0
Powiat augustowski	78521	76559	67825	67592	66658	147	10696	46,1
Gmina miejska: Urban gmina:								
Augustów	2966	2865	2722	2643	2631	79	244	35,4
Gmina miejsko-wiejska: Urban-rural gmina:								
Lipsk	4241	4222	1137	1060	1039	23	3104	22,9
w tym miasto	4	4	1	–	–	–	3	0,7
of which city								
Gminy wiejskie: Rural gminas:								
Augustów	8619	8409	7730	7729	7712	1	889	31,5
Bargłów Kościelny	2552	2535	1003	1001	1001	2	1549	13,5
Nowinka	12943	12579	12323	12320	11640	3	620	61,6
Plaska	31758	30825	30974	30971	30877	3	784	82,7
Sztablin	15442	15125	11936	11868	11759	36	3506	41,7
Powiat grajewski	22277	22012	13431	13321	11371	60	8846	22,7
Gmina miejska: Urban gmina:								
Grajewo	80	80	51	33	33	18	29	4,2
Gminy miejsko-wiejskie: Urban-rural gminas:								
Rajgród	5943	5857	4258	4243	3203	14	1685	28,3
w tym miasto	425	419	196	184	184	12	229	11,9
of which city								
Szczuczyn	1856	1840	689	687	687	2	1166	15,9
w tym miasto	38	38	2	2	2	–	36	2,9
of which city								
Gminy wiejskie: Rural gminas:								
Grajewo	9868	9751	6350	6310	5740	12	3518	31,6
Radziłów	1908	1905	519	483	143	14	1388	9,5
Wąsosz	2623	2579	1564	1564	1564	–	1059	21,8

TABL. 1 (72). **POWIERZCHNIA GRUNTÓW LEŚNYCH W 2017 R. (dok.)**

Stan w dniu 31 XII

FOREST LAND IN 2017 (cont.)

As of 31 Dec

WYSZCZEGÓLNIENIE SPECIFICATION	Ogółem Grand total	W tym lasy Of which forests	Z ogółem – grunty Of grand total – land					Lesistość w % Forest cover in %		
			publiczne public			razem total	w tym własność of which owned by		prywatne private	
			Skarbu Państwa the State Treasury		gmin gmina					
			razem total	w tym w zarządzie Lasów Państwowych of which managed by the State Forests						
			w ha in ha							
Powiat moniecki	28748	28609	15324	15207	3405	76	13424	20,7		
Gminy miejsko-wiejskie: Urban-rural gminas:										
Goniądz	11987	11912	8719	8661	588	31	3268	31,6		
w tym miasto	8	8	–	–	–	–	8	1,9		
of which city										
Knyszyn	4315	4256	2222	2215	2174	7	2093	33,5		
w tym miasto	505	505	48	41	41	7	457	21,3		
of which city										
Mońki	1999	1998	127	102	102	25	1872	12,4		
w tym miasto	97	97	13	1	1	12	84	12,7		
of which city										
Gminy wiejskie: Rural gminas:										
Jasionówka	1283	1282	113	109	109	4	1170	13,2		
Jaświły	1268	1266	116	111	108	1	1152	7,2		
Krypno	993	990	198	196	196	2	795	8,8		
Trzcianne	6904	6903	3830	3812	128	7	3074	20,8		
Powiat sejneński	36777	35930	31322	31311	27045	7	5455	42,0		
Gmina miejska: Urban gmina:										
Sejny	6	6	0	0	0	–	6	1,4		
Gminy wiejskie: Rural gminas:										
Giby	25236	24546	24250	24247	20681	3	986	75,9		
Krasnopol	3903	3855	2488	2484	1799	4	1415	22,5		
Puńsk	1565	1554	582	582	578	–	983	11,2		
Sejny	6067	5969	4002	3998	3987	–	2065	27,5		
Powiat suwalski	23602	23261	15706	15652	11445	41	7897	17,8		
Gminy wiejskie: Rural gminas:										
Bakalarzewo	1737	1720	846	845	843	1	891	14,0		
Filipów	1393	1391	237	233	213	4	1156	9,2		
Jeleniewo	1436	1431	411	409	403	2	1025	10,9		
Przerośl	1823	1806	874	874	858	–	949	14,6		
Raczki	2794	2733	2303	2290	2289	–	491	19,2		
Rutka-Tartak	2682	2644	1877	1869	1869	8	805	25,6		
Suwałki	7906	7740	6862	6849	2709	12	1044	29,3		
Szypłiszki	2139	2116	1310	1297	1295	14	829	13,5		
Wiżajny	1691	1680	986	986	967	–	706	15,0		
Miasto na prawach powiatu: City with powiat status: Suwałki	920	884	823	812	812	11	97	13,5		

TABL. 2 (73). **POWIERZCHNIA LASÓW W 2017 R.**
 Stan w dniu 31 XII
 FOREST AREA IN 2017
 As of 31 Dec

WYSZCZEGÓLNIENIE SPECIFICATION	Ogółem Grand total	Lasy publiczne Public forests				Lasy prywatne Private forests
		razem total	w tym własność of which owned by		gmin gmina	
			Skarbu Państwa the State Treasury			
			razem total	w tym w zarządzie Lasów Państwowych of which managed by the State Forests		
w ha		in ha				
WOJEWÓDZTWO ... VOIVODSHIP	622169	418544	416834	381000	1455	203625
PODREGION (SUBREGION) BIAŁOSTOCKI	171751	125454	124842	123011	551	46297
Powiat białostocki	117589	88067	87809	86653	238	29522
Gminy miejsko-wiejskie: Urban-rural gminas:						
Choroszcz	2711	847	841	772	5	1864
w tym miasto	281	10	8	-	2	271
of which city						
Czarna Białostocka	15323	14880	14864	14861	16	443
w tym miasto	739	704	690	690	14	35
of which city						
Łapy	1713	38	36	27	2	1675
w tym miasto	54	1	0	-	1	53
of which city						
Michałow	16390	13889	13817	13394	72	2501
w tym miasto	0	0	-	-	0	-
of which city						
Supraśl	12719	11629	11590	11562	19	1090
w tym miasto	26	19	15	15	3	7
of which city						
Suraż	1058	370	365	307	4	688
w tym miasto	490	178	174	154	4	312
of which city						
Tykocin	5471	2661	2649	2613	12	2810
w tym miasto	465	5	5	5	-	460
of which city						
Wasilków	5976	5144	5131	5104	13	832
w tym miasto	789	625	618	616	8	164
of which city						
Zabłudów	11051	6919	6892	6789	27	4132
w tym miasto	247	119	109	101	10	128
of which city						
Gminy wiejskie: Rural gminas:						
Dobrzyniewo Duże	5773	4167	4160	4138	7	1606
Gródek	26701	23502	23473	23246	29	3199
Juchnowiec Kościelny ..	2719	472	461	392	12	2247
Poświętne	3278	1968	1965	1962	3	1310
Turośń Kościelna	3278	1083	1075	997	8	2195
Zawady	3429	499	490	489	9	2930

TABL. 2 (73). **POWIERZCHNIA LASÓW W 2017 R. (cd.)**
Stan w dniu 31 XII
FOREST AREA IN 2017 (cont.)
As of 31 Dec

WYSZCZEGÓLNIENIE SPECIFICATION	Ogółem Grand total	Lasy publiczne Public forests				Lasy prywatne Private forests
		razem total	w tym własność of which owned by		gmin gmina	
			Skarbu Państwa the State Treasury			
			razem total	w tym w zarządzie Lasów Państwowych of which managed by the State Forests		
w ha		in ha				
Powiat sokólski	52318	35740	35619	34945	80	16578
Gminy miejsko-wiejskie: Urban-rural gminas:						
Dąbrowa Białostocka	4070	2454	2396	1893	18	1615
w tym miasto	64	12	–	–	12	52
of which city						
Krynki	8166	6969	6952	6937	17	1196
w tym miasto	9	3	3	3	–	6
of which city						
Sokółka	6554	3264	3260	3189	4	3290
w tym miasto	70	9	8	8	1	61
of which city						
Suchowola	2711	612	611	604	1	2099
w tym miasto	470	25	24	24	0	445
of which city						
Gminy wiejskie: Rural gminas:						
Janów	6790	5978	5973	5973	5	812
Korycin	882	18	16	15	2	864
Kuźnica	3314	1194	1186	1178	8	2120
Nowy Dwór	1770	608	605	601	4	1162
Sidra	3300	1437	1427	1417	9	1863
Szudziałowo	14762	13206	13195	13139	11	1556
Miasto na prawach powiatu:						
City with powiat status:						
Białystok	1844	1647	1414	1412	234	197
PODREGION (SUBREGION)						
ŁOMŻYŃSKI	263163	152250	151687	140642	562	110913
Powiat bielski	28293	11340	11260	11092	81	16953
Gminy miejskie: Urban gminas:						
Bielsk Podlaski	44	0	–	–	0	43
Brańsk	919	143	143	142	1	776
Gminy wiejskie: Rural gminas:						
Bielsk Podlaski	9172	4525	4479	4445	47	4646
Bocki	5022	1430	1428	1339	2	3592
Brańsk	3457	651	649	648	2	2806
Orla	2347	1243	1239	1206	4	1104
Rudka	2706	2024	2022	2022	3	682
Wyszki	4627	1323	1301	1290	22	3304
Powiat hajnowski	86819	74855	74651	64534	205	11964
Gmina miejska: Urban gmina:						
Hajnówka	85	62	48	48	14	23

TABL. 2 (73). **POWIERZCHNIA LASÓW W 2017 R. (cd.)**

Stan w dniu 31 XII

FOREST AREA IN 2017 (cont.)

As of 31 Dec

WYSZCZEGÓLNIENIE SPECIFICATION	Ogółem Grand total	Lasy publiczne Public forests				Lasy prywatne Private forests
		razem total	w tym własność of which owned by		gmin gmina	
			Skarbu Państwa the State Treasury			
			razem total	w tym w zarządzie Lasów Państwowych of which managed by the State Forests		
w ha		in ha				
Powiat hajnowski (dok.) (cont.)						
Gmina miejsko-wiejska: Urban-rural gmina:						
Kleszczele	6463	4161	4145	4087	16	2302
w tym miasto	2154	1688	1685	1657	3	466
of which city						
Gminy wiejskie: Rural gminas:						
Białowieża	17780	17743	17743	12046	–	36
Czeremcha	5279	3855	3824	3797	31	1424
Czyże	1379	345	340	314	5	1034
Dubicze Cerkiewne	8122	5826	5808	5789	18	2296
Hajnówka	16567	16154	16151	16140	3	413
Narew	8593	5933	5885	5809	48	2661
Narewka	22552	20777	20707	16506	70	1774
Powiat kolneński	20952	9402	9370	9353	32	11550
Gmina miejska: Urban gmina:						
Kolno	124	3	–	–	3	121
Gmina miejsko-wiejska: Urban-rural gmina:						
Stawiski	3386	903	900	900	3	2483
w tym miasto	75	7	7	7	–	68
of which city						
Gminy wiejskie: Rural gminas:						
Grabowo	2777	222	219	219	4	2555
Kolno	6293	2897	2888	2877	9	3396
Mały Płock	2964	1194	1192	1186	2	1770
Turośl	5409	4184	4171	4171	13	1225
Powiat łomżyński	31023	12785	12732	12711	54	18238
Gminy miejsko-wiejskie: Urban-rural gminas:						
Jedwabne	2844	153	153	153	–	2691
w tym miasto	8	–	–	–	–	8
of which city						
Nowogród	2398	646	627	622	19	1752
w tym miasto	209	18	12	11	6	191
of which city						
Gminy wiejskie: Rural gminas:						
Łomża	3626	1169	1143	1140	26	2457
Miastkowo	3603	1973	1973	1970	0	1630
Piątnica	4337	1417	1417	1412	–	2920
Przytuły	1151	104	103	102	1	1048
Śniadowo	2834	46	46	46	–	2788
Wizna	1369	99	98	98	1	1270
Zbójna	8862	7179	7173	7168	6	1683

TABL. 2 (73). **POWIERZCHNIA LASÓW W 2017 R. (cd.)**
 Stan w dniu 31 XII
 FOREST AREA IN 2017 (cont.)
 As of 31 Dec

WYSZCZEGÓLNIENIE SPECIFICATION	Ogółem Grand total	Lasy publiczne Public forests				Lasy prywatne Private forests
		razem total	w tym własność of which owned by		gmin gmina	
			Skarbu Państwa the State Treasury			
			razem total	w tym w zarządzie Lasów Państwowych of which managed by the State Forests		
w ha		in ha				
Powiat siemiatycki	50528	26749	26619	25911	130	23779
Gmina miejska: Urban gmina:						
Siemiatycze	957	28	20	15	8	929
Gmina miejsko-wiejska: Urban-rural gmina:						
Drohiczyn	2498	354	354	346	–	2144
w tym miasto	88	–	–	–	–	88
of which city						
Gminy wiejskie: Rural gminas:						
Dziadkowice	4055	1588	1580	1580	7	2467
Grodzisk	6127	3803	3803	3801	–	2324
Mielnik	12821	9355	9276	9093	79	3466
Milejczyce	6408	2578	2563	2485	15	3830
Nurzec-Stacja	9701	7271	7262	6886	9	2430
Perlejewo	2130	245	245	243	–	1885
Siemiatycze	5832	1528	1515	1462	12	4304
Powiat wysokomazowiecki	23911	4987	4957	4949	28	18924
Gmina miejska: Urban gmina:						
Wysokie Mazowieckie ..	253	13	13	13	–	240
Gminy miejsko-wiejskie: Urban-rural gminas:						
Ciechanowiec	5207	1544	1534	1531	10	3663
w tym miasto	343	8	4	4	4	335
of which city						
Czyżew	960	102	94	94	7	858
w tym miasto	18	5	–	–	5	13
of which city						
Szepietowo	2622	1448	1447	1444	–	1174
w tym miasto	13	–	–	–	–	13
of which city						
Gminy wiejskie: Rural gminas:						
Klukowo	1154	25	24	23	1	1129
Kobylin-Borzymy	2144	0	0	–	–	2144
Kulesze Kościelne	3071	56	51	51	5	3015
Nowe Piekuty	1730	187	186	186	1	1543
Sokoły	3043	168	164	163	4	2875
Wysokie Mazowieckie ..	3726	1443	1443	1443	–	2283
Powiat zambrowski	21603	12120	12099	12094	21	9483
Gmina miejska: Urban gmina:						
Zambrów	19	4	3	3	1	15

TABL. 2 (73). **POWIERZCHNIA LASÓW W 2017 R. (cd.)**
 Stan w dniu 31 XII
 FOREST AREA IN 2017 (cont.)
 As of 31 Dec

WYSZCZEGÓLNIENIE SPECIFICATION	Ogółem Grand total	Lasy publiczne Public forests				Lasy prywatne Private forests
		razem total	w tym własność of which owned by		gmin gmina	
			Skarbu Państwa the State Treasury			
			razem total	w tym w zarządzie Lasów Państwowych of which managed by the State Forests		
w ha		in ha				
Powiat zambrowski (dok.) (cont.)						
Gminy wiejskie: Rural gminas:						
Kołaki Kościelne	1837	122	122	122	–	1715
Rutki	3574	871	861	856	10	2703
Szumowo	3305	1053	1049	1049	4	2252
Zambrów	12867	10070	10064	10063	6	2797
Miasto na prawach powiatu:						
City with powiat status:						
Łomża	33	11	–	–	11	22
PODREGION (SUBREGION) SUWALSKI	187255	140840	140304	117347	342	46415
Powiat augustowski	76559	65863	65630	64711	147	10696
Gmina miejska: Urban gmina:						
Augustów	2865	2621	2542	2530	79	244
Gmina miejsko-wiejska: Urban-rural gmina:						
Lipsk	4222	1118	1040	1019	23	3104
w tym miasto	4	1	–	–	–	3
of which city						
Gminy wiejskie: Rural gminas:						
Augustów	8409	7520	7519	7502	1	889
Bargłów Kościelny	2535	986	984	984	2	1549
Nowinka	12579	11959	11956	11289	3	620
Płaska	30825	30041	30038	29945	3	784
Sztabin	15125	11619	11551	11442	36	3506
Powiat grajewski	22012	13166	13055	11106	60	8846
Gmina miejska: Urban gmina:						
Grajewo	80	51	33	33	18	29
Gminy miejsko-wiejskie: Urban-rural gminas:						
Rajgród	5857	4172	4158	3118	14	1685
w tym miasto	419	190	178	178	12	229
of which city						
Szczuczyn	1840	674	672	672	2	1166
w tym miasto	38	2	2	2	–	36
of which city						
Gminy wiejskie: Rural gminas:						
Grajewo	9751	6233	6192	5623	12	3518
Radziłów	1905	516	480	140	14	1388
Wąsosz	2579	1520	1520	1520	–	1059

TABL. 2 (73). **POWIERZCHNIA LASÓW W 2017 R. (dok.)**
 Stan w dniu 31 XII
 FOREST AREA IN 2017 (cont.)
 As of 31 Dec

WYSZCZEGÓLNIENIE SPECIFICATION	Ogółem Grand total	Lasy publiczne Public forests				Lasy prywatne Private forests
		razem total	w tym własność of which owned by		gmin gmina	
			Skarbu Państwa the State Treasury			
			razem total	w tym w zarządzie Lasów Państwowych of which managed by the State Forests		
w ha		in ha				
Powiat moniecki	28609	15185	15068	3266	76	13424
Gminy miejsko-wiejskie: Urban-rural gminas:						
Goniadz	11912	8644	8587	513	31	3268
w tym miasto	8	-	-	-	-	8
of which city						
Knyszyn	4256	2163	2157	2116	7	2093
w tym miasto	505	48	41	41	7	457
of which city						
Mońki	1998	126	102	102	25	1872
w tym miasto	97	13	1	1	12	84
of which city						
Gminy wiejskie: Rural gminas:						
Jasionówka	1282	112	108	108	4	1170
Jaświły	1266	114	109	106	1	1152
Krypno	990	195	193	193	2	795
Trzcianne	6903	3829	3812	128	7	3074
Powiat sejneński	35930	30475	30464	26295	7	5455
Gmina miejska: Urban gmina:						
Sejny	6	0	0	-	-	6
Gminy wiejskie: Rural gminas:						
Giby	24546	23560	23557	20076	3	986
Krasnopol	3855	2440	2436	1762	4	1415
Puńsk	1554	571	571	567	-	983
Sejny	5969	3904	3900	3890	-	2065
Powiat suwalski	23261	15364	15310	11193	41	7897
Gminy wiejskie: Rural gminas:						
Bakalarzewo	1720	829	828	825	1	891
Filipów	1391	235	231	210	4	1156
Jeleniewo	1431	406	405	399	2	1025
Przerośl	1806	856	856	841	-	949
Raczki	2733	2242	2228	2227	-	491
Rutka-Tartak	2644	1840	1832	1831	8	805
Suwałki	7740	6696	6683	2632	12	1044
Szypłiszki	2116	1287	1273	1271	14	829
Wiżajny	1680	974	974	955	-	706
Miasto na prawach powiatu:						
City with powiat status:						
Suwałki	884	787	776	776	11	97

TABL. 3 (74). **GRUNTY NIELEŚNE ZALESIONE I PRZEZNACZONE DO ZALESIENIA W 2017 R.**
NON-FOREST LAND AFFORESTED AND DESIGNATED FOR AFFORESTATION IN 2017

WYSZCZEGÓLNIENIE SPECIFICATION	Zalesienia gruntów nieleśnych ^a Afforestation of non-forest land ^a				Powierzchnia gruntów nieleśnych przeznaczonych do zalesienia (stan w dniu 31 XII) Non-forest land designated for afforestation (as of 31 Dec)	
	ogółem grand total	publiczne public		prywatne private	ogółem total	w tym w zarządzie Lasów Państwowych of which managed by the State Forests
		razem total	w tym w zarządzie Lasów Państwowych of which managed by the State Forests			
w ha in ha						
WOJEWÓDZTWO	150	24	2	125	13	13
VOIVODSHIP						
PODREGION (SUBREGION)						
BIALOSTOCKI	10	2	-	8	10	10
Powiat białostocki	10	2	-	8	-	-
Gminy wiejskie: Rural gminas:						
Gródek	8	-	-	8	-	-
Poświętne	2	2	-	-	-	-
Powiat sokólski	-	-	-	-	10	10
Gminy miejsko-wiejskie: Urban-rural gminas:						
Krynki	-	-	-	-	10	10
PODREGION (SUBREGION)						
ŁÓMŻYNSKI	137	20	-	117	-	-
Powiat bielski	10	-	-	10	-	-
Gminy wiejskie: Rural gminas:						
Bielsk Podlaski	8	-	-	8	-	-
Brańsk	1	-	-	1	-	-
Wyszki	1	-	-	1	-	-
Powiat hajnowski	57	20	-	37	-	-
Gmina miejsko-wiejska: Urban-rural gmina:						
Kleszczele	25	20	-	4	-	-
Gminy wiejskie: Rural gminas:						
Czeremcha	24	-	-	24	-	-
Czyże	1	-	-	1	-	-
Dubicze Cerkiewne	6	-	-	6	-	-
Narew	2	-	-	2	-	-
Powiat kolneński	4	-	-	4	-	-
Gmina wiejska: Rural gminas:						
Kolno	4	-	-	4	-	-

a Użytków rolnych i nieużytków przeznaczonych do zalesienia w planie zagospodarowania przestrzennego.
a Agricultural land and wasteland designated for afforestation in land development plan.

TABL. 3 (74). **GRUNTY NIELEŚNE ZALESIONE I PRZEZNACZONE DO ZALESIENIA W 2017 R. (dok.)**
 NON-FOREST LAND AFFORESTED AND DESIGNATED FOR AFFORESTATION IN 2017 (cont.)

WYSZCZEGÓLNIENIE SPECIFICATION	Zalesienia gruntów nieleśnych ^a Afforestation of non-forest land ^a				Powierzchnia gruntów nieleśnych przeznaczonych do zalesienia (stan w dniu 31 XII) Non-forest land designated for afforestation (as of 31 Dec)	
	ogółem grand total	publiczne public		prywatne private	ogółem total	w tym w zarządzie Lasów Państwowych of which managed by the State Forests
		razem total	w tym w zarządzie Lasów Państwowych of which managed by the State Forests			
w ha in ha						
Powiat łomżyński	6	-	-	6	-	-
Gminy wiejskie: Rural gminas:						
Miastkowo	2	-	-	2	-	-
Wizna	3	-	-	3	-	-
Powiat siemiatycki	56	-	-	56	-	-
Gminy wiejskie: Rural gminas:						
Mielnik	29	-	-	29	-	-
Milejczyce	5	-	-	5	-	-
Nurzec-Stacja	20	-	-	20	-	-
Siemiatycze	3	-	-	3	-	-
Powiat wysokomazowiecki	4	-	-	4	-	-
Gmina miejsko-wiejska: Urban-rural gmina:						
Ciechanowiec	2	-	-	2	-	-
Czyżew	1	-	-	1	-	-
Gminy wiejskie: Rural gminas:						
Nowe Piekuty	1	-	-	1	-	-
Sokoły	1	-	-	1	-	-
PODREGION (SUBREGION) SUWAŁSKI	2	2	2	-	3	3
Powiat augustowski	2	2	2	-	3	3
Gmina miejsko-wiejska: Urban-rural gmina:						
Lipsk	1	1	1	-	-	-
Gmina wiejska: Rural gmina:						
Sztabin	1	1	1	-	-	-
Nowinka	-	-	-	-	3	3
Powiat sejneński	0	0	0	-	-	-
Gmina wiejska: Rural gmina:						
Giby	0	0	0	-	-	-

^a Użytków rolnych i nieużytków przeznaczonych do zalesienia w planie zagospodarowania przestrzennego.
^a Agricultural land and wasteland designated for afforestation in land development plan.

TABL. 4 (75). **LASY PRYWATNE I GMINNE W 2017 R.**
PRIVATE AND GMINAS FORESTS IN 2017

WYSZCZEGÓLNIENIE SPECIFICATION	Powierzchnia gruntów leśnych ^a Forest land ^a				Lasy ochronne w % po- wierzchni gruntów leśnych ^a Protective forests in % of forest land ^a	Odnowienia i zalesienia Renewals and afforestations		Pozyskanie drewna (grubizny) w dam ³ Removals (timber) in dam ³
	ogółem grand total	w tym własność of which property of				ogółem total	w tym za- lesienia ^b of which afforesta- tions ^b	
		osób fizycznych natural persons	wspólnot gruntowych land coopera- tives	gmin gmina				
	w ha	in ha				w ha	in ha	
WOJEWÓDZTWO ... VOIVODSHIP	205102	197494	3145	1461	5,2	181	127	130,7
Podregion (Subregion) białostocki	46853	44489	1181	553	17,5	59	10	48,0
Powiaty: Powiats:								
białostocki	29760	28076	982	238	27,6	26	10	33,2
sokólski	16658	16237	198	80	–	22	–	14,6
Miasto na prawach powiatu: City with powiat status:								
Białystok	435	176	1	235	–	–	–	0,2
Podregion (Subregion) łomżyński	111492	107303	1617	567	0,9	217	117	55,5
Powiaty: Powiats:								
bielski	17047	16558	297	81	–	26	10	11,6
hajnowski	12169	11580	264	205	–	7	37	12,5
kolneński	11582	11168	373	32	–	8	4	5,0
łomżyński	18292	17959	265	54	–	–	6	2,9
siemiatycki	23913	21961	230	134	4,3	17	56	18,2
wysokomazowiecki	18952	18659	181	28	–	39	4	4,5
zambrowski	9504	9396	7	21	–	3	–	0,7
Miasto na prawach powiatu: City with powiat status:								
Łomża	33	22	–	11	–	–	–	–
Podregion (Subregion) suwalski	46757	45702	348	342	3,0	33	–	27,2
Powiaty: Powiats:								
augustowski	10843	10507	148	147	11,3	17	–	10,4
grajewski	8906	8666	128	60	1,8	0	–	2,3
moniecki	13500	13283	13	76	–	14	–	7,9
sejneński	5462	5426	13	7	–	1	–	3,9
suwalski	7937	7741	46	41	0,0	0	–	2,7
Miasto na prawach powiatu: City with powiat status:								
Suwałki	108	79	–	11	–	–	–	0,0

a Stan w dniu 31 XII. b Użytków rolnych i nieużytków przeznaczonych do zalesienia w planie zagospodarowania przestrzennego.

a As of 31 Dec. b Agricultural land and wasteland designated for afforestation in land development plan.

DZIAŁ XI TRANSPORT

Uwagi ogólne

1. Drogi publiczne, ze względu na funkcje w sieci drogowej, dzielą się według przepisów ustawy z dnia 21 III 1985 r. o drogach publicznych (jednolity tekst Dz. U. 2015 poz. 460, z późniejszymi zmianami) na następujące kategorie: drogi krajowe, wojewódzkie, powiatowe i gminne.

Do **dróg powiatowych** zalicza się drogi (poza krajowymi i wojewódzkimi) stanowiące połączenia miast będących siedzibami powiatów z siedzibami gmin i siedzib gmin między sobą.

Do **dróg gminnych** zalicza się drogi o znaczeniu lokalnym, stanowiące uzupełniającą sieć dróg (poza krajowymi, wojewódzkimi i powiatowymi) służących miejscowym potrzebom, z wyłączeniem dróg wewnętrznych.

2. Informacje o **pojazdach samochodowych i ciągnikach** zarejestrowanych prezentowane są według centralnej ewidencji pojazdów prowadzonej przez Ministerstwo Cyfryzacji (do 16 XI 2015 r. – Ministerstwo Spraw Wewnętrznych).

3. Dane o **wypadkach drogowych** obejmują zdarzenia mające związek z ruchem pojazdów na drogach publicznych, w wyniku których nastąpiła śmierć lub uszkodzenie ciała osób.

Za **śmiertelną ofiarę wypadku drogowego** uznano osobę zmarłą (w wyniku doznanych obrażeń) na miejscu wypadku lub w ciągu 30 dni.

Za **ranną ofiarę wypadku drogowego** uznano osobę, która doznała obrażeń ciała i otrzymała pomoc lekarską.

CHAPTER XI TRANSPORT

General notes

1. Public roads, by functions in road network, are divided according to the Law on Public Roads dated 21 Mar 1985 (uniform text Journal of Laws 2015 item 460 with later amendments), into following categories: national, voivodship, powiat and gmina roads.

Powiat roads include roads (excluding national and voivodship roads), which link powiat capital cities with gmina capital cities and gmina capital cities with each other.

Gmina roads include roads with local significance, which supplement the network of roads (excluding domestic, voivodship and powiat roads) servicing local needs, excluding internal roads

2. Information on registered **vehicles and tractors** has been presented according to central vehicle register maintained by the Ministry of Digital Affairs (until 16 Nov 2015 – the Ministry of Interior).

3. Data regarding **road accidents** cover events connected with the movement of vehicles on public roads as a result of which death or injury occurred.

A **road accident fatality** is understood as a person who died (as a result of injuries incurred) at the scene of the accident or within the course of 30 days.

A **road accident injury** is understood as a person who incurred injuries and received medical attention.

TABL. 1 (76). **DROGI PUBLICZNE W 2017 R.**
Stan w dniu 31 XII
PUBLIC ROADS IN 2017
As of 31 Dec

WYSZCZEGÓLNIENIE SPECIFICATION	Drogi powiatowe District roads				Drogi gminne Communal roads			
	o nawierzchni twardej on hard surface			gruntowe unsur- faced	o nawierzchni twardej on hard surface			gruntowe unsur- faced
	ogółem total	na 100 km ² per 100 km ²	z ogółem o nawierz- chni ulepszonej of which of total improved		ogółem total	na 100 km ² per 100 km ²	z ogółem o nawierz- chni ulepszonej of which of total improved	
	w km				in km			
WOJEWÓDZTWO VOIVODSHIP	6665,1	33,0	5970,5	1003,9	4364,0	21,6	4035,2	12573,6
Podregion (Subregion) białostocki	1737,9	33,9	1473,8	337,3	997,4	19,4	839,0	2526,0
Powiaty: Powiats:								
białostocki	911,5	30,6	768,5	190,6	516,2	17,3	383,0	1551,7
sokólski	736,0	35,8	615,5	146,1	231,5	11,3	207,5	932,8
Miasto na prawach powiatu: City with powiat status:								
Białystok	90,4	88,5	89,8	0,6	249,7	244,5	248,5	41,5
Podregion (Subregion) łomżyński	3094,9	35,1	2763,1	358,4	2141,9	24,3	2048,5	5996,6
Powiaty: Powiats:								
bielski	541,1	39,1	415,7	89,9	243,7	17,6	221,3	963,4
hajnowski	420,6	25,9	418,6	77,0	217,5	13,4	215,7	820,7
kolneński	298,6	31,8	246,0	38,5	252,8	26,9	246,8	447,6
łomżyński	474,5	35,0	431,4	55,3	267,2	19,7	254,4	1020,7
siemiatycki	487,5	33,4	394,1	61,8	333,5	22,9	307,1	780,0
wysokomazowiecki	576,4	44,7	561,3	17,7	533,3	41,4	510,2	1846,0
zambrowski	273,0	37,2	272,8	18,2	222,8	30,4	222,8	105,6
Miasto na prawach powiatu: City with powiat status:								
Łomża	23,2	71,0	23,2	–	71,1	217,6	70,2	12,6
Podregion (Subregion) suwalski	1832,3	29,4	1733,6	308,2	1224,7	19,6	1147,7	4051,0
Powiaty: Powiats:								
augustowski	412,8	24,9	403,8	50,5	285,7	17,2	284,9	980,1
grajewski	329,4	34,0	308,2	6,7	286,8	29,6	222,9	376,7
moniecki	368,8	26,7	353,1	91,6	157,8	11,4	148,9	962,6
sejneński	206,8	24,2	194,6	65,7	216,6	25,3	216,6	958,8
suwalski	478,2	36,6	437,6	93,2	192,8	14,8	189,4	747,1
Miasto na prawach powiatu: City with powiat status:								
Suwałki	36,3	55,4	36,3	0,5	85,0	129,8	85,0	25,7

Źródło: dane Generalnej Dyrekcji Dróg Krajowych i Autostrad.

Source: data of the General Directorate of Domestic Roads and Motorways.

TABL. 2 (77). **POJAZDY SAMOCHODOWE I CIĄGNIKI ZAREJESTROWANE^a W 2017 R.**
 Stan w dniu 31 XII
 REGISTERED ROAD VEHICLES AND TRACTORS^a IN 2017
 As of 31 Dec

WYSZCZEGÓLNIENIE SPECIFICATION	Ogółem Total	W tym Of which				
		samochody osobowe passenger cars	autobusy buses	samochody ciężarowe i ciągniki siodłowe ^b lorries and truck tractors ^b	ciągniki balastowe i rolnicze balast and agricultural tractors	motocykle motorcycles
WOJEWÓDZTWO VOIVODSHIP	865543	596413	2547	95169	124203	42456
Podregion (Subregion) białostocki	329047	240272	1121	42637	28075	14959
Powiaty: Powiats:						
białostocki	107890	75753	173	13352	12651	5409
sokólski	58355	36550	58	4867	13163	3468
Miasto na prawach powiatu: City with powiat status:						
Białystok	162802	127969	890	24418	2261	6082
Podregion (Subregion) łomżyński	330043	217855	875	32804	61894	14862
Powiaty: Powiats:						
bielski	49959	33244	129	4950	9078	2312
hajnowski	34112	23893	60	2583	5327	2071
kolneński	32334	19895	70	2492	8429	1303
łomżyński	47201	29854	71	4271	10656	2145
siemiatycki	40606	26055	130	3854	8384	1994
wysokomazowiecki	55813	34367	72	5625	13181	2270
zambrowski	33730	21993	128	3854	6125	1406
Miasto na prawach powiatu: City with powiat status:						
Łomża	36288	28554	215	5175	714	1361
Podregion (Subregion) suwalski	206453	138286	551	19728	34234	12635
Powiaty: Powiats:						
augustowski	43837	29296	126	3885	7437	2880
grajewski	33853	22132	66	3338	6747	1424
moniecki	32232	19614	47	2648	8396	1410
sejneński	20887	12514	35	1479	4285	2455
suwalski	34420	22364	56	2839	6589	2414
Miasto na prawach powiatu: City with powiat status:						
Suwałki	41224	32366	221	5539	780	2052

a Patrz uwagi ogólne, ust. 2 na str. 240. b Łącznie z samochodami ciężarowo-osobowymi.

a See general notes, item 2 on page 240. b Including vans.

TABL. 3 (78). **WYPADKI DROGOWE^a I ICH OFIARY W 2017 R.**
ROAD ACCIDENTS^a AND THEIR CASUALTIES IN 2017

WYSZCZEGÓLNIENIE SPECIFICATION	Wypadki Accidents	Ofiary wypadków Road accidents casualties	
		śmiertelne fatalities	ranni injured
WOJEWÓDZTWO VOIVODSHIP	693	114	802
Podregion (Subregion) białostocki	301	27	365
Powiaty: Powiats:			
białostocki	101	17	137
sokólski	37	7	51
Miasto na prawach powiatu: City with powiat status:			
Białystok	163	3	177
Podregion (Subregion) łomżyński	221	53	246
Powiaty: Powiats:			
bielski	40	10	48
hajnowski	15	1	14
kolneński	21	4	28
łomżyński	36	9	43
siemiatycki	28	7	38
wysokomazowiecki	39	10	36
zambrowski	23	12	17
Miasto na prawach powiatu: City with powiat status:			
Łomża	19	–	22
Podregion (Subregion) suwalski	171	34	191
Powiaty: Powiats:			
augustowski	29	5	33
grajewski	33	8	32
moniecki	33	9	36
sejneński	14	2	17
suwalski	29	9	34
Miasto na prawach powiatu: City with powiat status:			
Suwałki	33	1	39

a Zarejestrowane przez Policję.

Źródło: dane Komendy Głównej Policji.

a Registered by the Police.

Source: data of the National Police Headquarters.

DZIAŁ XII HANDEL

Uwagi ogólne

Targowiska są to wyodrębnione tereny i budowle (place, ulice, hale targowe) ze stałymi lub sezonowymi punktami sprzedaży drobnodetalicznej lub urządzeniami przeznaczonymi do prowadzenia handlu w wyznaczone dni tygodnia lub codziennie (bazaary).

Za **targowiska sezonowe** uznano te place i ulice, gdzie uruchamiane są na okres do 6 miesięcy punkty handlowe, w związku ze wzmożonym ruchem nabywców (np. nadmorski ruch urlopowy) i działalność ta jest ponawiana w kolejnych sezonach.

CHAPTER XII TRADE

General notes

Marketplaces are specific areas and structures (squares, streets, covered markets) with permanent or seasonal small-retail sales outlets or with facilities designated for conducting trade on specific days of the week or daily (bazaars).

Seasonal marketplaces are those squares and streets where due to the increased demand from buyers (e.g. holiday seaside demand) trade outlets conduct activity for a period up to 6 months and this activity is repeated in successive seasons.

TABL. 1 (79). **TARGOWISKA W 2017 R.**
Stan w dniu 31 XII
MARKETPLACES IN 2017
As of 31 Dec

WYSZCZEGÓLNIENIE SPECIFICATION	Targowiska stałe Permanent marketplaces						Targowiska sezonowe ^a (w ciągu roku) Seasonal market- places ^a (during the year)	Roczne wpływy z opłaty targowej w tys. zł Annual receipts from market- place fees in thous. zł
	liczba number		powierzchnia w m ² area in m ²		stałe punkty sprzedaży drobnodetalicznej permanent small-retail sales outlets			
	ogółem total	w tym z przewagą sprzedaży drobno- detalicznej of which with pre- dominance of small- -retail sales	ogółem total	w tym sprzeda- żowa of which sales area	ogółem total	w tym na targowi- skach czynnych codziennie of which at market- places open daily		
WOJEWÓDZTWO VOIVODSHIP	81	79	811312	472187	4401	3056	106	2904,5
Podregion (Subregion) białostocki	25	24	300998	139338	3358	2412	56	564,2
Powiaty: Powiats:								
białostocki	11	11	100126	46171	40	9	2	172,0
sokólski	9	9	54093	46947	98	90	3	155,9
Miasto na prawach powiatu: City with powiat status:								
Białystok	5	4	146779	46220	3220	2313	51	236,3
Podregion (Subregion) łomżyński	39	39	315362	209997	430	322	9	1525,5
Powiaty: Powiats:								
bielski	4	4	57432	33330	85	45	–	275,9
hajnowski	7	7	21871	17935	87	58	1	40,7
kolneński	2	2	20692	20692	–	–	4	140,5
łomżyński	4	4	50998	18524	14	1	–	248,6
siemiatycki	8	8	31639	25639	26	–	–	72,6
wysokomazowiecki	6	6	90432	73436	4	4	1	326,7
zambrowski	4	4	27560	17360	2	2	1	124,3
Miasto na prawach powiatu: City with powiat status:								
Łomża	4	4	14738	3081	212	212	2	296,2
Podregion (Subregion) suwalski	17	16	194952	122852	613	322	41	814,8
Powiaty: Powiats:								
augustowski	3	2	23365	12415	157	10	33	192,5
grajewski	3	3	38877	9060	8	7	3	82,4
moniecki	4	4	50984	32239	67	2	3	70,3
sejneński	1	1	15033	7800	17	–	1	66,9
suwalski	4	4	1900	1650	–	–	1	20,8
Miasto na prawach powiatu: City with powiat status:								
Suwałki	2	2	64793	59688	364	303	–	381,9

a Liczba targowisk lub miejsc wyznaczonych na ulicach i placach uruchamianych okresowo.

a Number of marketplaces or places located on streets and squares open periodically.

Uwagi ogólne

1. Ogólne zasady finansów publicznych, gospodarki finansowej jednostek samorządu terytorialnego, sprawozdawczości budżetowej oraz klasyfikacji dochodów i wydatków budżetowych regulują m.in. następujące akty prawne:

- od 2010 r. – ustawa z dnia 27 VIII 2009 r. o finansach publicznych (jednolity tekst Dz. U. 2017 poz. 2077, z późniejszymi zmianami),
- ustawa z dnia 8 III 1990 r. o samorządzie gminnym (jednolity tekst Dz. U. 2017 poz. 1875, z późniejszymi zmianami),
- ustawa z dnia 5 VI 1998 r. o samorządzie powiatowym (jednolity tekst Dz. U. 2017 poz. 1868, z późniejszymi zmianami),
- ustawa z dnia 5 VI 1998 r. o samorządzie województwa (jednolity tekst Dz. U. 2017 poz. 2096, z późniejszymi zmianami),
- ustawa z dnia 13 XI 2003 r. o dochodach jednostek samorządu terytorialnego (jednolity tekst Dz. U. 2017 poz. 1453, z późniejszymi zmianami),
- rozporządzenie Ministra Finansów w sprawie sprawozdawczości budżetowej z dnia 16 I 2014 r. (Dz. U. 2017 poz. 1015, z późniejszymi zmianami).

Dochody i wydatki budżetów jednostek samorządu terytorialnego grupuje się na podstawie klasyfikacji dochodów i wydatków budżetowych, obowiązującej na mocy rozporządzenia Ministra Finansów z dnia 2 III 2010 r. (jednolity tekst Dz. U. 2014 poz. 1053, z późniejszymi zmianami).

2. Na dochody jednostek samorządu terytorialnego składają się:

1) dochody własne, tj.:

- a) dochody z tytułu udziałów we wpływach z podatku dochodowego od osób prawnych i osób fizycznych,
- b) wpływy z podatków ustalanych i pobieranych na podstawie odrębnych ustaw, tj. podatek od nieruchomości, podatek rolny, podatek od środków transportowych, wpływy z karty podatkowej, podatek od spadków i darowizn, podatek leśny, podatek od czynności cywilnoprawnych,
- c) wpływy z opłat ustalanych i pobieranych na podstawie odrębnych ustaw, np. skarbowej, eksploatacyjnej, targowej,
- d) dochody z majątku jednostek samorządu terytorialnego, np. dochody z wynajmu i dzierżawy,
- e) środki na dofinansowanie własnych zadań ze źródeł pozabudżetowych;

General notes

1. The general principles of public finance, management of local government units, budgetary reporting and classification of budget revenue and expenditure are regulated by the following legal acts:

- from 2010 – the Law on Public Finance, dated 27 Aug 2009 (uniform text Journal of Laws 2017 item 2077, with later amendments),
- the Law on Gmina Local government, dated 8 Mar 1990 (uniform text Journal of Laws 2017 item 1875, with later amendments),
- the Law on Powiat Local government, dated 5 Jun 1998 (uniform text Journal of Laws 2017 item 1868, with later amendments),
- the Law on Voivodship Local government, dated 5 Jun 1998 (uniform text Journal of Laws 2017 item 2096, with later amendments),
- the Law on Revenue of Local Government Units, dated 13 Nov 2003 (uniform text Journal of Laws 2017 item 1453, with later amendments),
- the regulation of the Minister of Finance on budgetary reporting, dated 16 Jan 2014 (Journal of Laws 2017 item 1015, with later amendments).

Revenue and expenditure local government units are grouped on the basis of the classification of budget revenue and expenditure, obligatory on the basis of the regulation of the Minister of Finance, dated 2 Mar 2010 (uniform text Journal of Laws 2014 item 1053, with later amendments).

2. Revenue of local government units comprises:

1) own revenue, i.e.:

- a) revenue from the shares in receipts from corporate and personal income taxes,
- b) receipts from taxes established and collected on the basis of separate acts, i.e. the tax on real estate, the agricultural tax, the tax on means of transport, receipts from lump sum taxation, taxes on inheritance and gifts, the forest tax, tax on civil law transactions,
- c) receipts from fees established and collected on the basis of separate acts, e.g. the Financial Statute, the Service Law and the Marketplace Law,
- d) revenue from property of local government units, e.g. income from renting and leasing,
- e) funds for additional financing own tasks from non-budgetary sources;

- 2) dotacje celowe:
 - a) z budżetu państwa na zadania z zakresu administracji rządowej, własne, realizowane na podstawie porozumień z organami administracji rządowej,
 - b) otrzymane z funduszy celowych,
 - c) na zadania realizowane na podstawie porozumień między jednostkami samorządu terytorialnego;
 - d) z tytułu pomocy finansowej udzielanej między jednostkami samorządu terytorialnego na dofinansowanie własnych zadań;
- 3) dotacje lub płatności przekazane w ramach budżetu środków europejskich (paragrafy 200 i 620) na finansowanie i współfinansowanie projektów i programów realizowanych z udziałem środków europejskich oraz innych środków zagranicznych niepodlegających zwrotowi;
- 4) dotacje lub płatności przekazane w ramach budżetu środków europejskich (paragrafy 205 i 625) na finansowanie i współfinansowanie projektów i programów realizowanych z udziałem środków europejskich oraz innych środków zagranicznych niepodlegających zwrotowi, realizowanych przez jednostki samorządu terytorialnego występujące w charakterze beneficjenta tylko w zakresie programów realizowanych w ramach perspektywy finansowej 2014–2020;
- 5) subwencja ogólna z budżetu państwa, która składa się z części: wyrównawczej, oświatowej, rekompensującej, równoważącej, regionalnej i uzupełnienia subwencji ogólnej.

3. Na wydatki jednostek samorządu terytorialnego składają się m.in.:

- 1) wydatki bieżące:
 - a) dotacje, w tym dotacje dla jednostek organizacyjnoprawnych działających w budżetach jednostek samorządu terytorialnego, tj. zakładów budżetowych, gospodarstw pomocniczych, środków specjalnych i funduszy celowych,
 - b) świadczenia na rzecz osób fizycznych,
 - c) wydatki bieżące jednostek budżetowych, w tym: wynagrodzenia, pochodne do wynagrodzeń,
 - d) wydatki bieżące na obsługę długu publicznego, w tym z tytułu udzielenia poręczeń i gwarancji,
 - e) pozostałe wydatki bieżące, w tym zakup materiałów i usług;
- 2) wydatki majątkowe, w tym inwestycyjne.

- 2) targeted grants:
 - a) from the state budget of which for government administration tasks, own tasks, tasks realized on the basis of agreements with government administration bodies,
 - b) grants received from appropriated funds,
 - c) other grants, of which for tasks realized on the basis of local government units;
 - d) for financial assistance between local government units for additional financing of own tasks;
- 3) grants or payments transferred under the budget of European funds (paragraph 200 and 620) for financing and co-financing projects and programmes realized with the participation of European and other foreign non-refundable funds;
- 4) grants or payments transferred under the budget of European funds (paragraph 205 and 625) for financing and co-financing projects and programmes realized with the participation of European and other foreign non-refundable funds, implemented by local government units being the beneficiaries only within the programmes realized under the financial perspective 2014–2020;
- 5) general subvention from the state budget, consisting of the following parts: equalisation, educational, compensatory, balancing, regional and its supplement.

3. Expenditure of local government units includes among others:

- 1) current expenditure:
 - a) grants, of which grants for the organizational-legal entities operating in the budgets of local government units, i.e. budgetary establishments, auxiliary units, special funds and appropriated funds,
 - b) benefits for natural persons,
 - c) current expenditure of budgetary units, of which: wages and salaries, derivatives of wages and salaries,
 - d) current expenditure for public debt servicing, of which for providing guarantees,
 - e) other current expenditure, of which purchase of materials and services;
- 2) property expenditure, of which investment expenditure.

Uwaga do tablic 1–4

W danych o dochodach i wydatkach gmin nie uwzględniono gmin mających również status miasta na prawach powiatu.

Note to tables 1 to 4

The gminas which are also cities with powiat status were not included in the data regarding revenue and expenditure of

TABL. 1 (80). DOCHODY GMIN WEDŁUG RODZAJÓW W 2017 R.
REVENUE OF GMINAS BY TYPE IN 2017

Lp.	WYSZCZEGÓLNIENIE SPECIFICATION	Ogółem Grand total	dochody własne own revenue					
			razem total	w tym				
				udziały w podatkach stanowiących dochód budżetu państwa share in income from taxes comprising state budget revenue			podatek od nieru- chomości tax on real estate	podatek rolny agricultu- ral tax
				razem total	w podatku dochodowym od in			
			osób prawnych corporate income tax	osób fizycznych personal income tax				
w tys. zł								
1	WOJEWÓDZTWO VOIVODSHIP PODREGION (SUBREGION) BIAŁOSTOCKI	3096175,0	1146639,0	416081,2	14660,6	401420,7	355623,6	55873,9
	Powiat białostocki							
	Gminy miejsko-wiejskie:							
	Urban-rural gminas:							
2	Choroszcz	51431,5	27717,4	14541,2	378,4	14162,8	7810,1	558,3
3	Czarna Białostocka	41808,5	14831,3	5218,3	117,0	5101,3	4498,8	89,5
4	Łapy	86180,4	27979,8	12559,2	231,8	12327,4	8517,3	508,1
5	Michałowó	32512,5	17503,1	3743,3	401,7	3341,6	9657,9	810,2
6	Supraśl	56881,7	30460,0	16202,7	151,8	16050,9	8153,4	160,8
7	Suraz	8832,4	3798,9	551,1	1,9	549,1	2523,0	276,6
8	Tykocin	26772,0	6497,6	1902,6	35,0	1867,5	1727,1	730,0
9	Wasilków	57461,0	28951,8	13950,5	220,2	13730,3	8413,7	127,4
10	Zabłudów	36786,7	16269,7	5536,2	70,1	5466,1	5494,8	1060,2
	Gminy wiejskie:							
	Rural gminas:							
11	Dobrzyniewo Duże	36326,1	13757,6	5450,9	52,5	5398,4	2936,0	440,4
12	Gródek	21935,9	8864,1	2669,2	27,8	2641,4	3361,9	284,6
13	Juchnowiec Kościelny	66996,5	34363,0	15123,3	1222,7	13900,6	10076,4	576,9
14	Poświętne	14451,0	4479,6	1270,7	1,1	1269,6	2002,1	491,9
15	Turośń Kościelna	27725,0	11146,5	5197,5	50,0	5147,5	3258,8	429,6
16	Zawady	11063,5	2519,0	484,4	0,2	484,2	520,2	248,2
	Powiat sokólski							
	Gminy miejsko-wiejskie:							
	Urban-rural gminas:							
17	Dąbrowa Białostocka	41430,5	12355,0	4681,2	60,2	4621,0	3445,4	1079,4
18	Krynki	12118,1	4361,2	1317,5	7,0	1310,5	875,7	386,4
19	Sokółka	94485,9	42479,1	15988,6	987,3	15001,4	15541,2	936,4
20	Suchowola	28479,0	5640,7	1661,1	6,7	1654,4	1868,8	730,5
	Gminy wiejskie:							
	Rural gminas:							
21	Janów	18328,6	3448,5	1135,8	8,7	1127,2	811,4	674,6
22	Korycin	15352,7	3673,3	1084,9	9,8	1075,1	1142,4	469,6
23	Kuznica	15154,4	4955,0	2049,1	53,9	1995,1	1184,8	322,1
24	Nowy Dwór	10037,9	1973,7	533,3	0,6	532,7	264,0	444,9
25	Sidra	13543,0	3906,0	930,3	33,5	896,7	1014,9	605,9
26	Szudziałowo	13385,6	6037,8	2668,5	6,7	2661,9	831,9	714,6

gminas.

W tym Of which				dotacje celowe z budżetu państwa targeted grants from the state budget			subwencja ogólna z budżetu państwa general subvention from the state budget		No.
of which				razem total	w tym of which		razem total	w tym część oświatowa which educational part	
podatek od środków transportowych tax on means of transport	podatek od czynności cywilno- prawnych tax on civil law transaction	opłata skarbową stamp duty	dochody z majątku revenue from property		na zadania z zakresu administra- cji rządo- wej for govern- ment admin- istration tasks	na zadania własne for own tasks			
18251,7	22444,0	4233,8	51261,3	1054646,3	876563,4	147718,2	840006,4	525884,4	1
366,0	1012,1	38,2	1077,0	17006,9	15128,8	1313,6	6707,2	5631,9	2
86,4	367,1	33,8	1293,1	14345,9	11594,8	2521,8	12535,7	6326,2	3
480,2	571,2	66,9	1130,4	29843,8	21381,8	8346,5	22120,3	13970,8	4
75,3	175,3	28,0	537,9	7576,2	6445,6	1094,0	6051,4	4338,4	5
953,8	1208,4	58,2	304,1	15125,9	12986,0	1897,1	9088,6	7616,2	6
9,4	43,6	7,8	112,1	3160,4	2741,6	349,9	1864,8	1381,9	7
76,7	215,9	28,2	495,4	10135,5	8591,6	927,5	10138,9	5061,4	8
261,5	962,2	74,8	877,4	18665,0	16266,9	2213,5	9558,9	9554,1	9
59,4	410,4	35,8	354,1	10906,8	9600,2	1105,2	7697,2	5679,7	10
197,7	419,4	37,5	590,1	11566,2	9982,0	917,1	10851,8	6804,4	11
125,0	136,3	24,9	287,3	6798,5	5563,0	1094,4	6230,6	4776,5	12
457,6	1019,1	43,9	763,9	18565,8	16224,8	2003,3	13697,3	12600,5	13
52,5	80,5	15,9	82,3	5196,7	4649,0	517,1	4297,9	2494,0	14
188,9	257,1	26,6	210,1	8655,4	6912,9	1654,9	5897,9	4834,0	15
15,5	42,0	11,5	411,1	4184,5	3739,7	408,7	4360,0	1992,2	16
193,3	190,7	47,8	717,0	15134,7	13123,5	1782,4	13894,3	6651,0	17
142,4	48,2	13,7	167,1	4182,2	3215,1	938,2	3524,8	1748,2	18
475,6	685,0	268,3	345,7	32159,3	25712,9	6107,7	19200,4	16077,3	19
37,2	91,5	32,8	270,9	11540,7	9760,1	1543,7	11265,6	5383,9	20
63,3	82,4	16,3	121,7	7944,0	5823,1	1597,9	6936,1	3668,3	21
63,0	70,6	15,9	507,0	6409,5	4572,6	1252,6	5210,2	2890,0	22
12,6	65,8	33,4	148,9	4828,1	3936,5	840,9	5320,4	2798,4	23
1,6	25,4	7,5	105,8	3955,4	3465,8	467,5	4108,7	1614,0	24
12,8	58,7	14,6	137,2	4642,3	3987,4	642,9	4994,8	2372,8	25
26,5	45,7	13,9	125,2	4237,6	3621,7	557,8	3110,2	2315,7	26

in thous. zł

TABL. 1 (80). **DOCHODY GMIN WEDŁUG RODZAJÓW W 2017 R. (cd.)**
 REVENUE OF GMINAS BY TYPE IN 2017 (cont.)

Lp.	WYSZCZEGÓLNIENIE SPECIFICATION	Ogółem Grand total	dochody własne own revenue						
			razem total	w tym					
				udziały w podatkach stanowiących dochód budżetu państwa share in income from taxes comprising state budget revenue				podatek od nieruchomości tax on real estate	podatek rolny agricultural tax
				razem total	w podatku dochodowym od in				
	osób prawnych corporate income tax	osób fizycznych personal income tax							
w tys. zł									
PODREGION (SUBREGION) ŁOMŻYŃSKI									
Powiat bielski									
Gminy miejskie: Urban gminas:									
1	Bielsk Podlaski	89684,6	47417,3	24445,6	2624,6	21821,1	13827,1	210,5	
2	Brańsk	16885,5	8169,8	2935,1	112,3	2822,9	1867,6	175,4	
Gminy wiejskie: Rural gminas:									
3	Bielsk Podlaski	25551,0	11105,8	3422,0	38,1	3383,9	2882,8	2023,3	
4	Boćki	17381,5	4632,4	1190,2	9,2	1181,0	1041,7	946,9	
5	Brańsk	22673,0	5949,2	1308,0	1,9	1306,2	938,1	1242,6	
6	Orla	15252,8	9965,5	1270,2	58,1	1212,1	5487,0	850,9	
7	Rudka	8019,1	2257,4	676,5	7,5	669,0	288,3	225,8	
8	Wyszki	18904,9	5072,2	1443,4	12,3	1431,1	716,8	761,1	
Powiat hajnowski									
Gmina miejska: Urban gmina:									
9	Hajnówka	79279,2	34984,8	16973,8	698,1	16275,7	11115,8	73,3	
Gmina miejsko-wiejska: Urban-rural gmina:									
10	Kleszczele	8513,2	2860,1	1028,3	-0,2	1028,5	861,0	226,4	
Gminy wiejskie: Rural gminas:									
11	Białowieża	10684,9	5999,7	1629,9	16,1	1613,8	2044,6	75,3	
12	Czeremcha	12603,8	5117,0	2017,6	46,8	1970,8	1454,8	111,9	
13	Czyże	7614,6	2469,4	701,0	0,1	700,9	451,5	898,1	
14	Dubicze Cerkiewne	7408,9	3486,5	660,5	0,0	660,6	534,4	189,1	
15	Hajnówka	16469,2	7698,5	2022,8	4,9	2017,8	2343,5	690,5	
16	Narew	16729,8	7747,8	1957,5	13,6	1943,9	3293,2	470,1	
17	Narewka	20040,2	11428,5	1856,5	45,4	1811,1	3757,9	174,7	

W tym Of which									
of which				dotacje celowe z budżetu państwa targeted grants from the state budget			subwencja ogólna z budżetu państwa general subvention from the state budget		
podatek od środków trans- portowych tax on means of transport	podatek od czynno- ści cywilno- prawnych tax on civil law transaction	opłata skarbową stamp duty	dochody z majątku revenue from property	razem total	w tym of which		razem total	w tym część oświatowa which educatio- nal part	No.
					na zadania z zakresu administra- cji rządo- wej for govern- ment ad- ministra- tion tasks	na zadania własne for own tasks			
772,9	935,1	299,2	1144,5	25954,4	22342,6	3438,6	15905,3	15818,0	1
399,2	98,0	18,9	398,7	4896,5	4403,6	472,0	3744,7	3535,6	2
103,5	176,5	23,3	179,5	7887,3	6997,9	846,0	6555,3	4049,3	3
16,8	80,6	17,6	102,4	6441,4	5261,4	1129,6	6109,5	2693,6	4
172,0	101,3	14,9	29,0	8238,2	7566,3	617,8	8342,9	3475,3	5
72,3	47,7	13,2	115,2	3106,9	2785,2	293,1	2163,4	2109,6	6
56,2	27,4	7,5	70,2	2753,3	2260,3	483,0	3008,4	1617,4	7
50,3	72,4	15,8	319,9	6874,5	6127,4	700,8	6958,1	3497,4	8
259,8	589,8	153,4	1499,2	27964,5	19294,5	6755,8	15032,5	12069,5	9
3,9	31,8	13,7	165,2	2694,0	2253,3	426,5	2952,5	1561,8	10
6,0	117,2	7,5	224,8	2494,7	1443,9	875,0	2080,8	1521,8	11
17,7	42,9	9,9	110,3	3630,8	2819,1	787,0	3702,1	2342,2	12
1,8	23,2	8,2	56,2	2400,2	2120,3	206,3	2743,8	1791,2	13
1,6	40,1	7,6	1002,4	1708,7	1442,2	246,3	2207,1	1497,6	14
53,7	92,9	10,8	172,3	4927,0	3678,1	1049,5	3843,7	2894,7	15
198,8	94,0	13,1	58,4	5183,2	4051,3	1116,9	3798,7	2932,7	16
17,6	110,1	17,3	1993,6	4708,8	3018,6	1317,4	3870,7	2932,7	17

in thous. zł

TABL. 1 (80). DOCHODY GMIN WEDŁUG RODZAJÓW W 2017 R. (cd.)
REVENUE OF GMINAS BY TYPE IN 2017 (cont.)

Lp.	WYSZCZEGÓLNIENIE SPECIFICATION	Ogółem Grand total	dochody własne own revenue					
			razem total	w tym				
				udziały w podatkach stanowiących dochód budżetu państwa share in income from taxes comprising state budget revenue			podatek od nieruchomości tax on real estate	podatek rolny agricultural tax
				razem total	w podatku dochodowym od in			
	osób prawnych corporate income tax	osób fizycznych personal income tax						
w tys. zł								
Powiat kolneński								
Gmina miejska: Urban gmina:								
1	Kolno	38075,7	17185,6	6922,8	254,8	6668,0	4507,1	89,4
Gmina miejsko-wiejska: Urban-rural gmina:								
2	Stawiski	26481,5	7103,0	1893,1	19,6	1873,5	3382,4	363,9
Gminy wiejskie: Rural gminas:								
3	Grabowo	18290,5	4171,8	1025,9	3,1	1022,8	894,0	300,4
4	Kolno	38090,7	7013,6	2253,7	0,8	2253,0	1081,6	674,0
5	Mały Płock	19542,9	3249,3	1075,0	2,6	1072,4	822,9	336,9
6	Turośl	27212,8	3596,8	1199,5	4,3	1195,3	577,8	64,1
Powiat łomżyński								
Gminy miejsko-wiejskie: Urban-rural gminas:								
7	Jedwabne	22146,5	4357,1	1606,6	5,7	1600,9	890,7	444,0
8	Nowogród	17730,7	4814,9	2013,1	4,2	2008,9	973,9	269,2
Gminy wiejskie: Rural gminas:								
9	Łomża	41470,4	15269,2	7013,4	111,4	6902,0	4425,7	616,8
10	Miastkowo	20140,7	5726,6	1350,6	2,3	1348,3	1879,0	180,6
11	Piątnica	41482,7	12011,0	4206,2	185,8	4020,3	4611,2	812,8
12	Przytuły	10226,8	1309,5	378,3	1,4	376,9	124,5	210,0
13	Śniadowo	23100,7	6033,1	1520,5	51,3	1469,2	1756,3	465,3
14	Wizna	15489,9	2646,8	982,1	11,3	970,8	436,9	464,9
15	Zbójna	19993,5	3716,3	1129,1	5,1	1124,0	734,3	38,1
Powiat siemiatycki								
Gmina miejska: Urban gmina:								
16	Siemiatycze	52156,9	24731,3	10318,1	285,9	10032,2	9343,2	128,2
Gmina miejsko-wiejska: Urban-rural gmina:								
17	Drohiczyn	29852,0	7719,5	1958,0	16,9	1941,1	2793,0	1439,7

W tym Of which									No.
of which				dotacje celowe z budżetu państwa targeted grants from the state budget			subwencja ogólna z budżetu państwa general subvention from the state budget		
podatek od środków transportowych tax on means of transport	podatek od czynno- ści cywilno- prawnych tax on civil law transaction	opłata skarbowa stamp duty	dochody z majątku revenue from property	razem total	w tym of which		razem total	w tym część oświatowa which educational part	
					na zadania z zakresu administra- cji rządo- wej for govern- ment ad- ministra- tion tasks	na zadania własne for own tasks			
in thous. zł									
522,6	238,3	124,4	1645,8	11688,0	10388,8	1222,8	9202,0	6503,5	1
120,9	92,8	26,8	59,8	9627,4	8592,3	1000,8	9680,9	4934,0	2
53,4	48,5	13,0	140,9	8289,0	6299,4	1672,4	5829,7	3319,1	3
343,7	137,8	21,7	92,6	14942,9	13747,3	991,8	14615,5	7094,3	4
41,7	68,7	15,6	145,4	7576,1	6704,2	854,3	8002,8	3905,2	5
29,7	95,4	19,6	418,9	11537,9	9104,7	2125,9	11449,3	5860,1	6
139,8	133,1	18,7	94,5	9498,5	8295,0	1185,6	8290,9	4339,4	7
45,8	99,9	13,8	219,0	6131,3	5337,5	777,5	6232,4	3438,2	8
261,7	508,1	44,1	229,5	14513,9	12986,9	1408,2	10771,4	6599,3	9
171,8	60,9	13,5	144,9	8057,1	7407,7	601,9	6357,1	4171,8	10
183,8	228,1	39,1	139,0	14628,9	12967,6	1337,8	14842,9	8903,1	11
29,8	29,7	6,1	30,0	3721,7	3386,4	299,5	4063,7	1917,8	12
105,0	114,3	26,9	534,8	8083,7	7576,2	439,9	8911,8	4662,2	13
37,3	58,4	18,5	95,4	5845,0	5368,0	402,7	6465,8	3147,2	14
7,2	52,1	15,9	187,5	7892,8	6872,4	993,0	8360,9	3767,5	15
688,7	490,4	191,8	836,3	17221,6	12692,5	3557,6	9679,4	9588,5	16
87,7	125,0	24,3	504,3	12248,7	7841,4	3540,9	9170,5	6361,9	17

TABL. 1 (80). **DOCHODY GMIN WEDŁUG RODZAJÓW W 2017 R. (cd.)**
 REVENUE OF GMINAS BY TYPE IN 2017 (cont.)

Lp.	WYSZCZEGÓLNIENIE SPECIFICATION	Ogółem Grand total	dochody własne own revenue					
			razem total	w tym				
				udziały w podatkach stanowiących dochód budżetu państwa share in income from taxes comprising state budget revenue			podatek od nieruchomości tax on real estate	podatek rolny agricultural tax
				razem total	w podatku dochodowym od in			
	osób prawnych corporate income tax	osób fizycznych personal income tax						
w tys. zł								
Powiat siemiatycki (dok.) (cont.):								
Gminy wiejskie: Rural gminas:								
1	Dziadkowice	9958,6	2039,9	667,0	6,2	660,8	287,3	485,7
2	Grodzisk	14538,5	3475,4	1140,3	10,7	1129,6	386,4	1034,5
3	Mielnik	21020,2	16605,4	1716,1	372,8	1343,3	11551,7	82,0
4	Milejczyce	7134,7	2204,2	607,7	2,2	605,4	451,2	250,1
5	Nurzec-Stacja	14342,2	3615,4	1443,1	5,6	1437,5	844,4	263,2
6	Perlejewo	10181,2	2213,5	638,1	7,2	630,9	403,5	553,5
7	Siemiatyże	21951,0	6737,3	1905,7	0,8	1904,9	2502,3	732,5
Powiat wysokomazowiecki								
Gmina miejska: Urban gmina:								
8	Wysokie Mazowieckie	46685,4	25375,6	10868,6	687,3	10181,2	6345,0	60,3
Gminy miejsko-wiejskie: Urban-rural gminas:								
9	Ciechanowiec	30278,2	8705,9	3703,7	119,6	3584,1	2141,3	726,1
10	Czyżew	32288,1	11086,0	4201,2	432,2	3769,0	2279,7	1005,5
11	Szepietowo	27302,1	9483,0	3719,1	53,4	3665,7	2277,5	1031,6
Gminy wiejskie: Rural gminas:								
12	Klukowo	19293,0	5659,7	2543,3	6,9	2536,4	966,6	886,6
13	Kobylin-Borzymy	16575,2	3264,7	694,3	0,4	694,0	620,7	606,4
14	Kulesze Kościelne	15001,3	4634,4	1533,9	0,5	1533,4	1129,1	315,2
15	Nowe Piekuty	19023,4	4860,0	1442,3	6,9	1435,4	652,0	573,5
16	Sokoły	22584,0	7225,8	2058,6	16,0	2042,6	2805,5	814,9
17	Wysokie Mazowieckie	19685,2	7837,0	2073,1	0,3	2072,8	3656,0	899,1
Powiat zambrowski								
Gmina miejska: Urban gmina:								
18	Zambrow	83288,0	34043,5	15048,7	343,6	14705,1	7839,8	147,6

W tym Of which									
of which				dotacje celowe z budżetu państwa targeted grants from the state budget			subwencja ogólna z budżetu państwa general subvention from the state budget		
podatek od środków trans- portowych tax on means of transport	podatek od czynno- ści cywilno- prawnych tax on civil law transaction	opłata skarbową stamp duty	dochody z majątku revenue from property	razem total	w tym of which		razem total	w tym część oświatowa which educatio- nal part	No.
					na zadania z zakresu administra- cji rządo- wej for govern- ment ad- ministra- tion tasks	na zadania własne for own tasks			
in thous. zł									
41,9	47,8	11,9	75,8	3895,1	3392,0	486,7	4023,6	1679,8	1
45,7	70,2	16,0	87,4	5728,3	5101,7	575,0	5334,8	2870,9	2
24,2	71,3	7,2	147,3	2343,1	1896,8	413,1	1719,7	1499,7	3
22,3	25,8	6,9	139,6	2536,9	2142,8	376,0	2393,6	1201,5	4
15,1	82,9	13,0	126,7	5124,2	4329,1	781,7	5540,4	2339,3	5
31,7	48,7	12,5	119,2	3731,6	3429,8	225,2	4236,1	1933,9	6
163,8	122,3	16,1	90,0	8623,4	6218,8	1874,5	6238,3	3174,8	7
555,4	539,0	207,4	3428,1	11985,6	8128,2	2782,8	9106,5	9106,5	8
230,7	162,5	40,7	86,9	10865,0	9458,8	1345,2	10707,3	5303,2	9
303,7	154,4	20,2	392,1	12612,8	8219,7	2787,2	8292,9	6257,6	10
671,0	170,5	26,1	110,0	10174,4	9109,7	857,5	7570,5	5431,0	11
176,8	85,1	18,5	137,2	7678,1	6523,5	1144,8	5955,2	3603,6	12
63,9	68,7	10,9	42,5	7223,2	4822,2	1689,9	6087,3	3146,9	13
69,1	47,3	10,9	157,7	5271,4	4843,6	303,5	4227,7	2360,5	14
137,5	57,0	14,1	495,8	7067,2	5265,2	1790,3	7048,8	4013,5	15
194,2	101,2	23,0	326,8	7727,7	7085,8	622,0	7630,5	4694,5	16
138,4	126,3	21,3	176,0	8748,9	7469,1	1004,7	2857,8	1771,5	17
410,8	822,7	213,9	2754,7	27614,6	21744,3	5029,8	21370,8	13687,3	18

TABL. 1 (80). DOCHODY GMIN WEDŁUG RODZAJÓW W 2017 R. (cd.)
REVENUE OF GMINAS BY TYPE IN 2017 (cont.)

Lp.	WYSZCZEGÓLNIENIE SPECIFICATION	Ogółem Grand total	dochody własne own revenue						
			razem total	w tym					
				udziały w podatkach stanowiących dochód budżetu państwa share in income from taxes comprising state budget revenue				podatek od nieruchomości tax on real estate	podatek rolny agricultural tax
				razem total	w podatku dochodowym od in		osób prawnych corporate income tax		
w tys. zł									
Powiat zambrowski (dok.) (cont.)									
Gminy wiejskie: Rural gminas:									
1	Kołaki Kościelne	9712,1	2841,1	730,0	0,3	729,8	346,5	188,5	
2	Rutki	22736,7	6177,9	1767,2	41,9	1725,3	1775,4	814,0	
3	Szumowo	23140,2	10720,0	5511,8	58,3	5453,4	2812,9	617,5	
4	Zambrów	35759,6	15122,2	4702,9	378,4	4324,5	6791,5	947,3	
PODREGION (SUBREGION) SUWALSKI									
Powiat augustowski									
Gmina miejska: Urban gmina:									
5	Augustów	124284,6	61621,3	24063,7	1236,9	22826,7	16156,6	171,1	
Gmina miejsko-wiejska: Urban-rural gmina:									
6	Lipsk	20804,6	5388,1	1534,7	10,9	1523,8	1453,2	480,2	
Gminy wiejskie: Rural gminas:									
7	Augustów	27888,8	5843,2	2006,4	53,9	1952,5	1320,0	999,5	
8	Bargłów Kościelny	26189,2	5687,3	1532,9	17,0	1515,9	914,6	933,0	
9	Nowinka	12128,5	3743,5	1309,8	5,9	1303,9	874,6	196,6	
10	Plaska	11545,2	4706,8	1225,1	8,4	1216,7	1185,4	31,2	
11	Sztabin	23373,6	4548,1	1316,6	1,6	1315,0	1263,4	430,8	
Powiat grajewski									
Gmina miejska: Urban gmina:									
12	Grajewo	85366,3	42497,2	17136,4	973,7	16162,6	15135,8	33,4	
Gminy miejsko-wiejskie: Urban-rural gminas:									
13	Rajgród	30467,4	10162,9	2042,4	-6,0	2048,4	5420,4	486,1	
14	Szczuczyn	26670,3	6909,4	2381,0	20,7	2360,3	1723,9	281,6	
Gminy wiejskie: Rural gminas:									
15	Grajewo	27439,8	7137,9	2058,3	-2,5	2060,8	1849,9	391,2	
16	Radziłów	23822,8	3954,2	929,3	4,4	924,9	708,4	425,5	
17	Wąsosz	17249,9	3750,4	734,2	1,7	732,6	1244,2	304,4	

W tym Of which										No.
of which				dotacje celowe z budżetu państwa targeted grants from the state budget			subwencja ogólna z budżetu państwa general subvention from the state budget			
podatek od środków trans- portowych tax on means of transport	podatek od czynno- ści cywilno- prawnych tax on civil law transaction	opłata skarbowa stamp duty	dochody z majątku revenue from property	razem total	w tym of which		razem total	w tym część oświatowa which educational part		
					na zadania z zakresu administra- cji rządo- wej for govern- ment ad- ministra- tion tasks	na zadania własne for own tasks				
in thous. zł										
11,4	50,2	10,4	194,9	3524,4	3186,4	317,8	3346,6	1756,0	1	
100,8	132,9	21,4	73,7	9369,5	8225,3	1112,2	6811,8	4799,5	2	
221,5	94,9	19,0	24,2	7213,4	6763,9	396,9	4946,6	3987,6	3	
371,1	294,7	21,3	91,7	14872,8	11689,9	2356,2	5763,3	3916,4	4	
491,6	1282,3	287,9	6185,1	35640,5	27947,9	5945,4	21102,5	17547,7	5	
29,8	78,5	22,5	663,0	7266,7	6360,0	876,9	8017,1	3786,3	6	
105,8	126,9	17,3	124,9	10127,4	9428,2	646,6	11918,1	5950,5	7	
86,8	116,9	23,2	121,3	9558,6	7886,9	1215,5	9048,5	4493,9	8	
126,9	94,4	10,5	147,3	4254,3	3836,4	400,8	4130,6	2329,5	9	
85,8	129,6	9,3	129,8	3624,9	3058,7	558,9	3213,5	2088,9	10	
43,5	111,5	18,2	160,9	8456,6	6875,6	512,3	8576,0	3805,0	11	
877,2	766,8	229,7	1372,7	27210,4	24058,8	2853,3	14733,1	14088,8	12	
83,3	206,7	24,4	269,1	10406,5	7559,8	2299,3	5780,7	3660,5	13	
291,2	101,3	19,5	825,2	9590,4	8542,6	1013,9	9391,6	5207,3	14	
130,4	117,6	16,8	75,4	10875,3	9722,8	1070,5	9210,4	4186,2	15	
24,6	61,6	22,0	181,9	8896,2	7845,4	958,9	9289,7	3939,4	16	
12,2	51,2	17,8	41,9	7274,1	5915,3	1067,9	6218,3	3106,2	17	

TABL. 1 (80). **DOCHODY GMIN WEDŁUG RODZAJÓW W 2017 R. (dok.)**
REVENUE OF GMINAS BY TYPE IN 2017 (cont.)

Lp.	WYSZCZEGÓLNIENIE SPECIFICATION	Ogółem Grand total	dochody własne own revenue						
			razem total	w tym					
				udziały w podatkach stanowiących dochód budżetu państwa share in income from taxes comprising state budget revenue				podatek od nieruchomości tax on real estate	podatek rolny agricultural tax
				razem total	w podatku dochodowym od in				
	osób prawnych corporate income tax	osób fizycznych personal income tax							
w tys. zł									
Powiat moniecki									
Gminy miejsko-wiejskie: Urban-rural gminas:									
1	Goniądz	22396,7	6734,7	1509,8	6,7	1503,2	1828,2	353,7	
2	Knyszyn	19709,9	5159,1	1555,2	13,2	1542,0	970,7	264,7	
3	Mońki	52017,8	18275,0	7616,0	544,0	7072,0	4941,6	590,2	
Gminy wiejskie: Rural gminas:									
4	Jasionówka	10776,7	2635,7	1077,2	13,9	1063,3	509,7	285,4	
5	Jaświły	19932,7	4224,0	1213,8	5,4	1208,4	962,9	852,7	
6	Krypno	17844,2	3636,7	981,5	1,8	979,8	645,2	396,8	
7	Trzcianne	18311,5	3602,5	887,7	5,6	882,1	610,5	413,9	
Powiat sejneński									
Gmina miejska: Urban gmina:									
8	Sejny	22658,1	10131,6	3436,3	82,7	3353,5	2061,1	17,6	
Gminy wiejskie: Rural gminas:									
9	Giby	12283,1	4841,3	1519,3	9,2	1510,1	898,1	154,9	
10	Krasnopol	15581,4	3938,2	1261,2	1,7	1259,5	1050,8	421,4	
11	Puńsk	21669,8	7461,1	1507,6	5,9	1501,8	2529,7	526,2	
12	Sejny	15805,9	5375,7	1523,5	0,1	1523,4	1696,8	622,4	
Powiat suwalski									
Gminy wiejskie: Rural gminas:									
13	Bakalarzewo	14022,9	5276,3	1071,0	20,7	1050,3	3025,3	338,3	
14	Filipów	19070,4	5815,5	1433,3	8,0	1425,3	2308,4	390,6	
15	Jeleniewo	14470,2	5705,3	1654,0	0,4	1653,6	2940,0	272,0	
16	Przerośl	14843,5	6061,8	943,4	2,5	940,9	4144,4	292,4	
17	Raczki	23601,5	5749,2	2241,1	110,3	2130,8	1443,9	630,8	
18	Rutka-Tartak	12593,7	2089,5	764,0	2,4	761,7	492,9	232,0	
19	Suwałki	43869,6	25947,7	6024,5	144,4	5880,1	12520,6	376,2	
20	Szypłiszki	19038,8	6362,6	1341,8	9,2	1332,5	3104,3	532,3	
21	Wiżajny	11305,8	2750,3	695,0	2,2	692,8	750,0	307,7	

W tym Of which										No.
of which				dotacje celowe z budżetu państwa targeted grants from the state budget			subwencja ogólna z budżetu państwa general subvention from the state budget			
podatek od środków transportowych tax on means of transport	podatek od czynno- ści cywilno- prawnych tax on civil law transaction	opłata skarbową stamp duty	dochody z majątku revenue from property	razem total	w tym of which		razem total	w tym część oświatowa which educational part		
					na zadania z zakresu administra- cji rządowej for govern- ment ad- ministra- tion tasks	na zadania własne for own tasks				
in thous. zł										
118,4	76,6	15,3	645,5	7659,0	6430,1	1113,5	7051,9	3780,8	1	
63,4	89,0	19,7	566,4	7081,9	5748,6	883,0	7447,5	3686,8	2	
491,2	426,4	131,2	975,8	17840,0	16011,7	1750,8	15872,0	8809,8	3	
42,3	44,4	10,4	131,2	4282,5	3621,4	598,8	3840,0	1972,3	4	
93,8	84,9	17,9	242,3	7348,2	6405,1	906,9	7636,6	3322,8	5	
11,4	75,2	13,8	57,4	5974,1	5428,9	484,1	7112,3	2887,6	6	
1,5	76,0	17,4	112,1	6674,5	6221,5	422,7	7610,8	3391,0	7	
105,6	117,7	76,9	1247,7	5648,3	4805,0	830,8	6753,2	4883,9	8	
126,0	36,9	10,8	90,1	4264,6	3698,3	541,0	3177,2	1676,2	9	
13,8	123,7	14,5	145,5	6285,5	5445,2	783,7	4904,2	2336,4	10	
202,6	49,6	11,0	76,9	5822,7	5139,0	666,5	6554,0	3915,7	11	
84,0	76,4	6,5	59,4	6192,0	5606,1	564,4	4164,9	1713,3	12	
35,4	97,4	13,9	117,9	5043,1	4268,8	441,2	3703,4	2208,1	13	
105,6	96,0	16,2	136,8	7742,5	7063,2	552,4	5483,5	3371,1	14	
105,5	97,0	15,7	58,1	5440,5	4845,6	578,6	3324,4	2390,2	15	
46,7	49,9	9,8	99,5	5047,4	4590,8	445,2	3715,5	2309,1	16	
127,3	119,2	20,6	112,8	9088,2	7545,4	1218,1	8764,1	5190,0	17	
43,7	33,5	9,0	54,1	4415,0	4027,3	310,9	4065,0	1990,8	18	
481,3	380,8	17,1	2030,3	13480,6	9637,5	790,1	4420,8	4420,8	19	
23,9	96,2	12,9	287,9	7007,0	6110,2	478,9	5457,6	3573,2	20	
28,9	28,3	9,5	103,8	5059,2	3367,0	393,1	3496,4	1893,6	21	

TABL. 2 (81). **WYDATKI GMIN WEDŁUG RODZAJÓW W 2017 R.**
EXPENDITURE OF GMINAS BY TYPE IN 2017

WYSZCZEGÓLNIENIE SPECIFICATION	Wydatki bieżące Current expenditure							Wydatki majątkowe Property expenditure
	Ogółem Grand total	w tym of which						
		razem total	dotacje grants	świadczenia na rzecz osób fizycznych benefits for natural persons	wydatki bieżące jednostek budżetowych current expenditure of budgetary units			
					razem total	w tym of which		
				wynagrodzenia wages and salaries		zakup materiałów i usług purchase of materials and services		
		w tys. zł		in thous. zł				
WOJEWÓDZTWO ... VOIVODSHIP	3130804,4	2656054,4	132894,1	912869,6	1590155,3	848958,8	435106,8	474750,1
PODREGION (SUBRE- GION) BIAŁOSTOCKI								
Powiat białostocki								
Gminy miejsko-wiejskie: Urban-rural gminas:								
Choroszcz	53006,6	41810,2	1210,6	15604,1	24838,3	12540,2	8603,4	11196,4
Czarna Białostocka	43763,4	33303,4	1143,4	12655,8	19351,7	11013,4	5282,8	10460,0
Łapy	86657,1	69965,7	4357,1	25997,7	38436,8	23348,9	8359,1	16691,3
Michałowice	31021,6	26124,4	1916,8	6996,8	16993,8	7617,1	6665,1	4897,2
Supraśl	64619,7	41477,6	2606,5	14492,3	24259,0	11913,6	8826,2	23142,1
Suraz	8778,4	7934,4	286,9	2809,0	4792,3	2653,2	1164,1	844,0
Tykocin	29281,4	23068,1	1205,5	8459,8	13314,5	7570,0	2848,3	6213,2
Wasilków	58956,2	52454,9	4534,5	17358,6	30366,2	16112,6	9746,6	6501,3
Zabiudów	35099,2	32639,0	1345,5	10106,6	20850,3	9707,0	7157,1	2460,1
Gminy wiejskie: Rural gminas:								
Dobrzyniewo Duże	36429,0	31575,8	804,2	10495,4	20085,5	9100,8	7888,1	4853,2
Gródek	22630,9	20279,2	1823,2	6366,0	11851,4	6335,6	3179,4	2351,7
Juchnowiec Kościelny ..	66464,1	50624,3	1317,1	17850,8	31347,0	16183,5	10089,5	15839,9
Poświętne	14725,4	12175,4	204,4	4674,3	7287,0	4176,4	1622,2	2550,0
Turośń Kościelna	27883,5	21462,2	1969,7	7515,2	11886,0	6319,3	3010,7	6421,2
Zawady	12085,4	10154,5	360,0	3839,9	5772,3	2836,6	1657,4	1930,8
Powiat sokólski								
Gminy miejsko-wiejskie: Urban-rural gminas:								
Dąbrowa Białostocka	45355,8	39890,2	3136,3	13916,8	22436,5	12295,8	5683,0	5465,6
Krynki	14061,2	11505,5	316,9	3838,6	7306,7	4142,5	1587,0	2555,7
Sokółka	102886,8	84046,8	3801,1	29539,9	50435,3	30327,4	11703,6	18840,0
Suchowola	30196,8	25602,9	823,5	10097,1	14521,8	6862,4	3994,0	4593,9
Gminy wiejskie: Rural gminas:								
Janów	20846,2	16331,7	348,7	5766,2	10058,2	5713,1	1960,3	4514,4
Korycin	18876,3	13033,9	469,4	4725,5	7596,3	4085,1	1759,1	5842,3
Kuźnica	16086,7	13524,9	765,8	4318,0	8391,7	4474,0	2371,0	2561,8
Nowy Dwór	9653,5	9597,4	318,9	3574,8	5563,5	3120,6	1259,9	56,1
Sidra	12682,4	12476,0	166,2	3999,6	8282,0	4434,1	1897,7	206,3
Szudziałowo	12698,2	12432,6	402,6	3462,8	8390,2	3901,7	2341,7	265,7

TABL. 2 (81). **WYDATKI GMIN WEDŁUG RODZAJÓW W 2017 R. (cd.)**
EXPENDITURE OF GMINAS BY TYPE IN 2017 (cont.)

WYSZCZEGÓLNIENIE SPECIFICATION	Ogółem Grand total	Wydatki bieżące Current expenditure						Wydatki majątkowe Property expenditure
		razem total	dotacje grants	świadczenia na rzecz osób fizycznych benefits for natural persons	w tym of which			
					wydatki bieżące jednostek budżetowych current expenditure of budgetary units			
					razem total	w tym of which		
wynagrodzenia wages and salaries	zakup materiałów i usług purchase of materials and services							
		w tys. zł		in thous. zł				
PODREGION (SUBREGION) ŁOMŻYŃSKI								
Powiat bielski								
Gminy miejskie: Urban gminas:								
Bielsk Podlaski	86553,7	80853,6	6565,0	24329,0	49496,5	29857,5	11716,6	5700,1
Brańsk	15370,2	14873,7	380,0	4798,9	9635,4	5667,1	2069,5	496,5
Gminy wiejskie: Rural gminas:								
Bielsk Podlaski	24482,4	22481,9	239,7	6513,0	15565,0	7803,6	4330,8	2000,4
Boćki	16658,6	16546,8	591,3	4984,5	10821,1	4965,7	3269,1	111,8
Brańsk	24437,5	20469,3	508,4	6952,4	12928,9	6451,1	3401,0	3968,2
Orla	14404,4	11090,1	359,7	2700,5	7411,4	4085,6	1657,9	3314,3
Rudka	7763,8	7494,2	51,5	2349,0	4939,7	2707,8	1213,8	269,6
Wyszki	18895,6	16383,2	604,0	5846,1	9728,5	5095,0	2270,9	2512,4
Powiat hajnowski								
Gmina miejska: Urban gmina:								
Hajnówka	79019,7	68442,4	6083,9	23665,7	38172,4	23614,7	8265,0	10577,3
Gmina miejsko-wiejska: Urban-rural gmina:								
Kleszczele	8350,6	7810,5	457,6	2301,0	5035,3	2543,4	1354,1	540,1
Gminy wiejskie: Rural gminas:								
Białowieża	11329,1	8498,8	348,0	1975,6	6063,0	3258,2	1541,9	2830,3
Czeremcha	11686,3	11309,1	405,0	3531,2	7253,1	4290,3	1563,4	377,2
Czyże	7361,2	7170,7	250,2	1712,0	5170,8	2605,0	1225,4	190,4
Dubicze Cerkiewne	6241,7	5585,8	286,0	1699,7	3580,6	2203,7	708,6	655,9
Hajnówka	17279,6	13574,0	922,8	4009,5	8586,8	4182,1	2037,5	3705,6
Narew	17098,8	15226,8	695,1	4449,7	10011,8	4894,8	2682,2	1871,9
Narewka	18813,9	14267,7	1115,6	3582,1	9329,9	4802,9	2885,5	4546,2
Powiat kolneński								
Gmina miejska: Urban gmina:								
Kolno	38251,7	34493,3	2947,3	10685,8	20632,2	11765,4	5492,0	3758,4
Gmina miejsko-wiejska: Urban-rural gmina:								
Stawiski	25656,5	24470,7	1010,8	8890,5	14361,1	7236,2	3307,4	1185,8
Gminy wiejskie: Rural gminas:								
Grabowo	19401,6	15973,6	243,5	6170,1	9462,3	5279,1	1837,1	3428,0
Kolno	38892,7	34525,6	961,8	13520,0	19829,5	10690,2	4851,6	4367,1
Mały Płock	19611,3	18017,4	454,6	6910,3	10519,0	6041,3	2134,2	1594,0
Turośl	28086,1	24249,7	838,0	9560,4	13702,6	7598,2	3106,3	3836,4

TABL. 2 (81). **WYDATKI GMIN WEDŁUG RODZAJÓW W 2017 R. (cd.)**
EXPENDITURE OF GMINAS BY TYPE IN 2017 (cont.)

WYSZCZEGÓLNIENIE SPECIFICATION	Wydatki bieżące Current expenditure							Wydatki majątkowe Property expenditure
	Ogółem Grand total	w tym of which						
		razem total	dotacje grants	świadczenia na rzecz osób fizycznych benefits for natural persons	wydatki bieżące jednostek budżetowych current expenditure of budgetary units			
					razem total	w tym wynagrodzenia wages and salaries	w tym zakup materiałów i usług purchase of materials and services	
w tys. zł in thous. zł								
Powiat łomżyński								
Gminy miejsko-wiejskie: Urban-rural gminas:								
Jedwabne	22533,5	21686,7	1030,8	8586,2	11978,6	5832,9	3766,9	846,8
Nowogród	18033,0	14506,0	398,1	5436,7	8531,4	4627,4	2228,0	3526,9
Gminy wiejskie: Rural gminas:								
Łomża	42954,9	35465,8	1696,7	13515,3	20190,6	11170,1	5326,4	7489,0
Miastkowo	20530,5	18922,7	642,4	8003,4	10264,9	6063,2	2510,5	1607,8
Piątnica	42022,2	37642,8	724,8	13172,4	23664,6	13099,1	6310,1	4379,3
Przytuły	10401,0	8578,7	126,2	3254,9	5172,8	2789,1	1222,7	1822,3
Śniadowo	24030,0	20464,1	556,1	7188,1	12600,7	6838,7	3229,7	3565,9
Wizna	15825,3	13371,0	638,4	5031,6	7692,2	4083,3	1816,0	2454,3
Zbójna	18838,4	18043,2	689,2	7335,7	9733,2	5652,8	1872,0	795,1
Powiat siemiatycki								
Gmina miejska: Urban gmina:								
Siemiatyże	51626,8	48946,3	2425,9	14329,4	31934,7	19163,7	7565,6	2680,5
Gmina miejsko-wiejska: Urban-rural gmina:								
Drohiczyń	30591,7	23329,0	3877,2	7345,5	11844,4	5242,9	3661,1	7262,7
Gminy wiejskie: Rural gminas:								
Dziadkowice	10550,1	8797,0	111,2	3342,0	5282,4	2768,8	1346,7	1753,1
Grodzisk	13968,7	13433,5	59,6	4834,1	8428,2	4487,4	2008,3	535,2
Mielnik	18849,3	16338,1	1933,4	2314,6	9528,0	4291,5	3909,9	2511,2
Milejczyce	7050,2	6849,8	179,6	2225,0	4427,6	2375,2	1163,3	200,4
Nurzec-Stacja	14241,5	13253,3	368,6	4650,6	8112,6	4476,2	1938,1	988,2
Perlejewo	9749,1	8829,6	90,7	3052,3	5660,2	3055,4	1147,3	919,5
Siemiatyże	21508,3	17800,5	320,9	6129,8	11259,2	5760,6	3336,4	3707,7
Powiat wysokomazowiecki								
Gmina miejska: Urban gmina:								
Wysokie Mazowieckie ..	41113,3	33985,6	2257,9	8417,7	23304,8	13148,0	6259,1	7127,7
Gminy miejsko-wiejskie: Urban-rural gminas:								
Ciechanowiec	29108,1	27537,9	1510,5	10269,6	15438,9	8628,6	4571,1	1570,2
Czyżew	33613,3	22597,9	641,4	8014,2	13921,6	6985,4	4132,1	11015,4
Szepietowo	26512,4	23646,9	1351,8	8403,6	13784,0	7257,4	3752,1	2865,5

TABL. 2 (81). **WYDATKI GMIN WEDŁUG RODZAJÓW W 2017 R. (cd.)**
EXPENDITURE OF GMINAS BY TYPE IN 2017 (cont.)

WYSZCZEGÓLNIENIE SPECIFICATION	Wydatki bieżące Current expenditure							Wydatki majątkowe Property expenditure
	Ogółem Grand total	w tym of which						
		razem total	dotacje grants	świadczenia na rzecz osób fizycznych benefits for natural persons	wydatki bieżące jednostek budżetowych current expenditure of budgetary units			
					razem total	w tym wynagrodzenia wages and salaries	zakup materiałów i usług purchase of materials and services	
w tys. zł in thous. zł								
Powiat wysokomazowiecki (dok.) (cont.)								
Gminy wiejskie: Rural gminas:								
Klukowo	18802,6	15691,9	236,3	6209,7	9212,2	4689,3	2299,0	3110,7
Kobylin-Borzymy	17175,4	12662,3	814,0	4550,1	7283,1	3263,5	2314,8	4513,2
Kulesze Kościelne	13798,8	12144,6	65,5	4570,4	7482,0	3594,3	2272,7	1654,2
Nowe Piekuty	20883,3	15752,1	336,1	5259,9	10076,2	5641,1	2310,1	5131,2
Sokoły	21169,8	19750,4	866,9	6935,7	11898,2	6142,8	3499,3	1419,4
Wysokie Mazowieckie ..	19984,5	16503,9	686,2	7158,5	8625,2	3791,6	3053,7	3480,7
Powiat zambrowski								
Gmina miejska: Urban gmina:								
Zambrów	85283,8	76397,1	4862,8	24381,8	47095,9	24926,9	15931,4	8886,7
Gminy wiejskie: Rural gminas:								
Kołaki Kościelne	9593,9	9392,3	514,4	3084,4	5725,6	2915,8	1622,4	201,6
Rutki	23263,2	20812,6	177,0	8267,8	12343,5	6357,9	3262,1	2450,7
Szumowo	24422,9	19616,9	1087,5	6505,9	11961,0	6000,7	3805,1	4806,0
Zambrów	37707,0	27128,5	1113,6	11621,7	14341,8	6080,2	5196,8	10578,6
PODREGION (SUBREGION) SUWALSKI								
Powiat augustowski								
Gmina miejska: Urban gmina:								
Augustów	129731,6	101088,6	7731,1	29586,8	62848,2	31645,7	21650,4	28643,0
Gmina miejsko-wiejska: Urban-rural gmina:								
Lipsk	21611,2	19742,6	1192,1	6254,6	12140,3	6307,3	3263,1	1868,6
Gminy wiejskie: Rural gminas:								
Augustów	28161,5	24432,4	969,2	8901,7	14483,4	7897,7	3432,5	3729,1
Bargłów Kościelny	26039,0	21379,6	240,1	8295,9	12819,0	6414,8	3599,3	4659,4
Nowinka	11702,8	11159,1	304,1	3876,2	6716,3	3557,3	1888,0	543,7
Płaska	11049,4	10513,6	566,0	3583,6	6059,0	3197,0	1813,5	535,8
Sztabin	26163,8	18700,3	846,9	6534,2	11180,9	5834,2	2435,3	7463,5
Powiat grajewski								
Gmina miejska: Urban gmina:								
Grajewo	89279,4	79566,4	4488,7	25465,2	48972,4	29050,1	11492,6	9713,0

TABL. 2 (81). **WYDATKI GMIN WEDŁUG RODZAJÓW W 2017 R. (dok.)**
EXPENDITURE OF GMINAS BY TYPE IN 2017 (cont.)

WYSZCZEGÓLNIENIE SPECIFICATION	Ogółem Grand total	Wydatki bieżące Current expenditure						Wydatki majątkowe Property expenditure
		razem total	dotacje grants	świadczenia na rzecz osób fizycznych benefits for natural persons	w tym of which			
					wydatki bieżące jednostek budżetowych current expenditure of budgetary units			
					razem total	w tym of which		
wynagrodzenia wages and salaries	zakup materiałów i usług purchase of materials and services							
		w tys. zł		in thous. zł				
Powiat grajewski (dok.) (cont.)								
Gminy miejsko-wiejskie: Urban-rural gminas:								
Rajgród	30636,9	20227,6	1435,0	8133,0	10559,1	5094,2	3294,8	10409,2
Szczuczyn	27560,0	22177,7	798,0	8895,5	12266,9	6535,7	3304,6	5382,3
Gminy wiejskie: Rural gminas:								
Grajewo	29835,2	26029,7	231,8	9627,0	15959,0	7978,4	4513,1	3805,5
Radziłów	22356,2	18707,5	1042,6	7730,9	9839,6	4818,0	2440,1	3648,6
Wąsosz	17145,8	14040,2	683,1	6467,2	6850,8	4141,4	1639,6	3105,6
Powiat moniecki								
Gminy miejsko-wiejskie: Urban-rural gminas:								
Goniadz	21713,0	20572,7	912,9	6802,5	12676,8	5999,1	4032,6	1140,4
Knyszyn	20644,4	17468,6	402,4	6133,4	10845,5	6408,0	2282,4	3175,9
Mońki	49872,4	47985,7	2650,9	15968,3	28989,8	16180,3	7740,4	1886,7
Gminy wiejskie: Rural gminas:								
Jasionówka	11172,4	9764,6	375,4	4166,9	5101,7	3234,8	937,1	1407,9
Jaświly	22916,1	18026,5	493,0	6212,6	11228,1	5725,7	2652,5	4889,6
Krypno	17907,1	14628,7	986,5	5189,9	8362,1	4045,5	2590,7	3278,4
Trzciannie	17798,3	16172,7	993,6	5935,6	9150,6	4680,5	2587,3	1625,6
Powiat sejneński								
Gmina miejska: Urban gmina:								
Sejny	20832,8	20782,2	2505,1	5315,3	12659,4	6305,0	3668,9	50,6
Gminy wiejskie: Rural gminas:								
Giby	11605,3	11185,9	208,9	3948,9	6778,2	3784,1	1625,2	419,4
Krasnopol	15447,7	13666,6	555,3	5348,2	7725,8	3819,2	2341,8	1781,1
Puńsk	25331,3	18635,7	705,7	5242,1	12488,2	6646,5	3238,8	6695,6
Sejny	16035,4	14401,9	84,8	5410,8	8885,9	3884,7	2538,4	1633,6
Powiat suwalski								
Gminy wiejskie: Rural gminas:								
Bakalarzewo	12609,8	10872,3	263,9	4018,6	6538,2	3133,9	2069,8	1737,5
Filipów	17118,2	16667,2	384,3	6965,7	9243,7	4746,3	2397,9	451,0
Jeleniewo	14218,7	12440,4	701,4	4866,4	6816,4	3471,3	1872,7	1778,4
Przerośl	12312,7	12240,9	293,0	4650,0	7217,5	3812,9	1730,1	71,8
Raczki	23259,5	20701,7	1124,0	7486,4	11962,5	6475,4	3265,3	2557,9
Rutka-Tartak	12224,4	9238,2	182,1	3874,3	5167,9	2851,6	1175,4	2986,2
Suwałki	39679,9	29982,3	3045,2	9245,1	17548,2	8428,9	5220,3	9697,6
Szpyliszki	19402,1	16326,1	968,1	5979,4	9268,2	4307,6	2774,2	3076,0
Wizajny	11300,4	9348,9	182,7	3760,1	5354,6	2920,1	1378,2	1951,5

TABL. 3 (82). **WYDATKI GMIN WEDŁUG DZIAŁÓW W 2017 R.**
EXPENDITURE OF GMINAS BY DIVISION IN 2017

WYSZCZEGÓLNIENIE SPECIFICATION	Ogółem Total	W tym Of which									
		rolnictwo i łowiectwo agriculture and hunting	transport i łączność transport and communication	gospodarka mieszkaniowa dwelling economy	administracja publiczna public administration	oświata i wychowanie education	ochrona zdrowia health care	pomoc społeczna i pozostałe zadania w zakresie polityki społecznej social assistance and other tasks in sphere of social policy	gospodarka komunalna i ochrona środowiska municipal economy and environmental protection	kultura i ochrona dziedzictwa narodowego culture and protection of national heritage	kultura fizyczna physical education
w tys. zł in thous. zł											
WOJEWÓDZTWO VOIVODSHIP	3130804,4	92098,4	375442,3	43530,8	283297,0	906872,5	15543,3	185415,6	185297,9	85951,1	48130,2
PODREGION (SUBREGION) BIAŁOSTOCKI											
Powiat białostocki											
Gminy miejsko-wiejskie: Urban-rural gminas:											
Choroszcz	53006,6	380,8	11220,3	1679,6	4496,8	12450,1	210,3	1877,5	2259,8	1352,9	415,3
Czarna Białostocka	43763,4	124,7	6225,9	908,2	2959,4	11194,8	169,6	2395,4	6009,6	1004,8	310,3
Łapy	86657,1	300,7	10856,1	1024,7	4597,0	24316,3	335,6	10991,0	7583,8	2111,8	983,1
Michałow	31021,6	2040,4	2493,2	498,6	2805,2	8507,9	121,8	2883,6	1385,9	1478,1	2034,9
Supraśl	64619,7	357,5	18489,7	1448,5	3975,2	16027,9	394,6	2571,9	5311,7	1399,3	284,3
Suraż	8778,4	296,5	882,9	102,2	1278,6	2404,7	18,9	368,2	382,4	269,1	35,4
Tykocin	29281,4	829,6	6181,5	171,0	2374,7	7598,3	91,9	1485,0	1035,9	872,2	74,0
Wasilków	58956,2	146,2	5858,2	504,8	4244,3	20704,0	209,3	3501,8	3572,8	1237,5	774,6
Zabłudów	35099,2	855,6	2612,1	453,5	3205,5	9984,5	226,7	2120,3	4176,0	1060,5	253,2
Gminy wiejskie: Rural gminas:											
Dobrzyniewo Duże	36429,0	420,3	4937,2	521,2	2281,9	11271,2	69,8	1395,0	3212,3	844,8	178,0
Gródek	22630,9	691,3	1023,6	300,9	1845,5	6708,3	126,5	2139,0	1390,2	986,8	229,1
Juchnowiec Kościelny	66464,1	977,7	13993,1	608,2	4458,8	21902,4	202,2	2623,2	2977,7	1322,2	542,4
Poświętne	14725,4	504,2	423,0	778,6	1816,4	3470,5	41,1	877,3	562,7	1670,3	52,1
Turośń Kościelna	27883,5	1139,4	3296,0	511,1	2498,9	7574,0	93,2	1193,7	847,8	570,8	55,7
Zawady	12085,4	456,5	838,5	89,4	2787,4	2749,3	34,2	649,0	321,6	282,0	-
Powiat sokólski											
Gminy miejsko-wiejskie: Urban-rural gminas:											
Dąbrowa Białostocka	45355,8	1421,8	4028,5	660,4	3330,9	13708,8	188,4	2927,5	1857,8	1111,6	327,1
Krynki	14061,2	356,3	2445,9	38,4	1688,5	3095,9	32,3	1174,6	1473,4	292,7	133,2
Sokółka	102886,8	1080,0	15839,5	1615,3	5864,8	31835,0	682,3	8626,0	4965,6	1799,2	3889,9
Suchowola	30196,8	1099,8	4428,9	713,8	2639,2	7998,8	77,4	1795,5	1178,5	955,1	25,8
Gminy wiejskie: Rural gminas:											
Janów	20846,2	791,5	4669,2	465,5	2201,9	5256,1	62,1	938,0	491,7	348,0	40,7
Korycin	18876,3	588,0	5848,6	108,6	1829,1	4323,2	49,9	789,4	403,5	394,0	115,0
Kuźnica	16086,7	322,2	2265,3	166,5	1850,3	4403,2	93,0	947,7	1060,2	345,7	67,0
Nowy Dwór	9653,5	654,0	262,0	94,9	1752,5	2237,6	16,2	557,7	443,9	315,9	-
Sidra	12682,4	768,8	476,5	90,3	1580,3	3959,2	79,5	732,7	1144,7	154,9	1,4
Szudziałowo	12698,2	729,6	217,2	104,1	1464,4	3669,2	27,7	739,1	1771,7	348,6	167,8

TABL. 3 (82). **WYDATKI GMIN WEDŁUG DZIAŁÓW W 2017 R. (cd.)**
EXPENDITURE OF GMINAS BY DIVISION IN 2017 (cont.)

WYSZCZEGÓLNIENIE SPECIFICATION	Ogółem Total	W tym Of which									
		rolnictwo i łowiectwo agriculture and hunting	transport i łączność transport and communication	gospodarka mieszkaniowa dwelling economy	administracja publiczna public administration	oświata i wycho- -wanie education	ochro- na zdrowia health care	pomoc społeczna i pozostałe zadania w zakresie polityki społecznej social assistance and other tasks in sphere of social policy	gospodarka komunalna i ochrona środowiska municipal economy and environmental protection	kultura i ochrona dziedzictwa narodowego culture and protection of national heritage	kultura fizyczna physical education
w tys. zł in thous. zł											
PODREGION (SUBREGION) ŁÓDZYSKI											
Powiat bielski											
Gminy miejskie: Urban gminas:											
Bielsk Podlaski	86553,7	101,5	4230,1	522,2	7720,2	32795,3	922,7	6796,5	5308,9	2059,1	2982,6
Brańsk	15370,2	91,5	404,7	969,1	1380,9	4916,0	72,1	828,4	1270,8	380,0	0,8
Gminy wiejskie: Rural gminas:											
Bielsk Podlaski	24482,4	1502,3	1842,4	43,0	3660,9	6503,2	36,3	1610,6	1167,5	786,1	54,0
Boćki	16658,6	1308,4	1391,1	85,5	1629,6	5046,0	46,2	1103,0	509,1	503,6	57,1
Brańsk	24437,5	1765,4	4108,5	177,9	2139,4	5877,5	92,7	772,7	1717,0	699,4	32,8
Orla	14404,4	1633,6	1101,9	24,0	2618,4	3107,7	29,4	541,3	642,7	1516,6	52,8
Rudka	7763,8	451,5	306,9	320,4	1136,2	2286,9	24,7	612,5	214,5	121,8	9,4
Wyszki	18895,6	867,3	2072,0	132,4	1883,5	4906,9	54,5	1059,6	712,5	983,4	13,6
Powiat hajnowski											
Gmina miejska: Urban gmina:											
Hajnówka	79019,7	14,8	10826,5	298,4	4602,2	24923,9	457,9	8003,3	5282,8	2276,9	2317,6
Gmina miejsko-wiejska: Urban-rural gmina:											
Kleszczele	8350,6	263,8	554,2	420,8	1025,1	2110,7	29,4	647,4	486,1	435,2	42,4
Gminy wiejskie: Rural gminas:											
Białowieża	11329,1	133,3	2527,9	9,9	1652,9	2615,1	146,9	935,7	1152,7	354,4	5,0
Czeremcha	11686,3	643,5	310,4	179,3	1631,3	3343,8	62,9	1000,2	1091,7	362,7	86,4
Czyże	7361,2	691,7	349,3	10,7	1276,2	2287,4	13,0	404,9	401,1	265,0	15,5
Dubicze Cerkiewne	6241,7	263,5	610,4	15,9	1149,2	1782,6	53,1	404,2	412,3	292,9	2,0
Hajnówka	17279,6	700,4	4449,0	29,0	2049,0	3944,1	38,4	1009,2	1033,7	493,0	0,7
Narew	17098,8	653,0	1667,1	245,0	1889,1	4878,9	81,3	1188,6	1994,7	764,3	29,9
Narewka	18813,9	868,4	2895,6	744,1	2110,1	4025,3	81,4	1231,1	1649,8	1149,4	87,7
Powiat kolneński											
Gmina miejska: Urban gmina:											
Kolno	38251,7	105,8	1372,9	2487,6	3919,1	11098,1	203,7	2149,5	2654,5	1545,7	1357,0

TABL. 3 (82). WYDATKI GMIN WEDŁUG DZIAŁÓW W 2017 R. (cd.)
EXPENDITURE OF GMINAS BY DIVISION IN 2017 (cont.)

WYSZCZEGÓLNIENIE SPECIFICATION	Ogółem Total	W tym Of which									
		rolnictwo i łowiectwo agriculture and hunting	transport i łączność transport and communication	gospodarka mieszkaniowa dwelling economy	administracja publiczna public administration	oświata i wycho- wanie educa- tion	ochro- na zdrowia health care	pomoc społeczna i pozostałe zadania w zakresie polityki społecznej social assistance and other tasks in sphere of social policy	gospodarka komunalna i ochrona środowiska municipal economy and environmental protection	kultura i ochrona dziedzictwa narodowego culture and protection of national heritage	kultura fizyczna physical education
w tys. zł in thous. zł											
Powiat kolneński (dok.) (cont.)											
Gmina miejsko-wiejska: Urban-rural gmina:											
Stawiski	25656,5	807,6	1384,8	342,3	3527,9	7549,7	70,6	1271,4	1173,6	635,4	97,9
Gminy wiejskie: Rural gminas:											
Grabowo	19401,6	1112,9	2993,4	299,0	2029,6	4744,8	10,8	893,2	622,0	655,0	12,5
Kolno	38892,7	2240,9	4243,0	180,1	3313,7	11733,1	89,4	1866,0	1088,2	885,9	20,3
Mały Płock	19611,3	691,3	1664,5	5,7	1846,2	7084,1	83,3	932,4	500,3	502,0	56,2
Turośl	28086,1	1304,3	3469,3	-	1801,0	8287,8	68,8	1394,6	1372,6	771,2	463,7
Powiat tomżyński											
Gminy miejsko-wiejskie: Urban-rural gminas:											
Jedwabne	22533,5	792,7	1159,1	276,8	2353,1	6296,6	71,4	1408,4	1872,0	515,3	13,8
Nowogród	18033,0	484,4	3101,6	27,4	1866,9	4759,0	52,2	925,6	847,5	466,3	13,2
Gminy wiejskie: Rural gminas:											
Łomża	42954,9	1042,9	6753,6	152,4	3410,5	13841,5	93,2	1338,4	1917,8	913,7	496,8
Miastkowo	20530,5	412,8	1509,9	9,0	1854,8	5829,8	55,4	971,1	1466,2	547,4	14,0
Piątnica	42022,2	956,0	3620,3	204,7	3994,4	15779,7	122,3	1694,1	1180,9	668,6	115,2
Przytuły	10401,0	523,8	1968,1	7,1	1109,8	2889,6	16,0	402,6	300,8	70,7	-
Śniadowo	24030,0	992,2	3158,6	20,2	2677,1	7011,9	58,2	606,4	919,8	478,4	101,8
Wizna	15825,3	879,2	2207,5	12,9	1398,9	4720,1	61,6	547,9	569,2	135,3	7,1
Zbójna	18838,4	461,2	347,8	114,5	2017,3	5744,3	51,4	1362,0	835,1	693,5	23,2
Powiat siemiatycki											
Gmina miejska: Urban gmina:											
Siemiatycze	51626,8	35,7	2120,2	216,7	4838,3	17802,6	421,8	4625,0	2548,2	2326,5	1949,4
Gmina miejsko-wiejska: Urban-rural gmina:											
Drohiczyn	30591,7	1658,3	5813,3	1886,8	1864,0	7981,3	91,0	2390,2	848,6	963,8	6,8
Gminy wiejskie: Rural gminas:											
Dziadkowice	10550,1	1744,4	644,1	40,4	1068,7	2716,5	32,5	651,1	371,5	123,0	0,7
Grodzisk	13968,7	803,0	537,7	55,3	1429,2	4940,3	76,7	719,0	535,6	160,5	29,1
Mielnik	18849,3	196,3	2308,9	529,0	2571,1	3340,9	142,0	938,1	1478,7	2459,0	131,2
Milejczyce	7050,2	399,2	193,1	37,6	1306,9	1976,4	23,6	539,5	335,3	200,1	-
Nurzec-Stacja	14241,5	497,4	1086,3	62,0	1741,7	4167,6	57,8	1252,0	615,8	474,6	30,4
Perlejewo	9749,1	617,7	835,2	142,5	1229,2	3128,1	115,9	261,5	315,7	90,7	5,5
Siemiatycze	21508,3	931,3	2383,1	81,9	1985,1	7198,5	56,1	1334,1	1163,8	532,1	1,0

TABL. 3 (82). **WYDATKI GMIN WEDŁUG DZIAŁÓW W 2017 R. (cd.)**
EXPENDITURE OF GMINAS BY DIVISION IN 2017 (cont.)

WYSZCZEGÓLNIENIE SPECIFICATION	Ogółem Total	W tym Of which									
		rolnictwo i łowiectwo agriculture and hunting	transport i łączność transport and communication	gospodarka mieszkaniowa dwelling economy	administracja publiczna public administration	oświata i wycho- wanie education	ochrona zdrowia health care	pomoc społeczna i pozostałe zadania w zakresie polityki społecznej social assistance and other tasks in sphere of social policy	gospodarka komunalna i ochrona środowiska municipal economy and environmental protection	kultura i ochrona dziedzictwa narodowego culture and protection of national heritage	kultura fizyczna physical education
w tys. zł in thous. zł											
Powiat wysokomazowiecki											
Gmina miejska: Urban gmina:											
Wysokie Mazowieckie	41113,3	30,8	5754,6	750,3	2327,5	16895,5	301,1	1368,1	2859,4	1092,8	1067,0
Gminy miejsko-wiejskie: Urban-rural gminas:											
Ciechanowiec	29108,1	822,5	1346,3	180,2	3075,3	9383,1	158,5	2265,7	1567,1	1238,3	33,7
Czyżew	33613,3	1710,0	10336,0	296,5	2432,7	7167,7	79,4	547,7	2192,4	666,2	131,9
Szepietowo	26512,4	1043,4	1826,6	490,0	2450,0	8082,3	184,3	1543,8	1117,5	851,3	522,2
Gminy wiejskie: Rural gminas:											
Klukowo	18802,6	891,7	2553,3	17,5	1532,6	6247,2	64,9	739,8	487,3	234,9	23,2
Kobylin-Borzymy	17175,4	906,6	5059,2	—	1170,2	4249,8	20,5	495,2	722,1	83,2	2,3
Kulesze Kościelne ..	13798,8	533,7	1924,9	97,1	1562,8	3793,8	16,3	372,4	316,1	65,5	0,9
Nowe Piekuty	20883,3	1217,0	2946,4	324,1	2454,7	7333,3	79,2	557,4	457,2	239,5	184,6
Sokoły	21169,8	1947,3	742,2	351,4	2755,6	6744,8	70,4	792,3	626,8	509,7	35,0
Wysokie Mazowieckie	19984,5	771,9	2363,7	107,6	4072,8	3801,9	37,8	966,8	619,8	210,9	76,5
Powiat zambrowski											
Gmina miejska: Urban gmina:											
Zambrów	85283,8	44,8	5061,7	315,4	6037,7	29735,8	694,0	5820,1	5200,2	2854,0	6962,1
Gminy wiejskie: Rural gminas:											
Kołaki Kościelne	9593,9	358,1	234,3	22,4	1492,8	2600,8	21,3	468,0	473,8	91,0	—
Rutki	23263,2	1277,7	1080,1	1,2	2403,1	7171,6	66,8	1280,0	1710,4	228,3	1,6
Szumowo	24422,9	2170,1	1949,0	441,9	2721,1	7351,3	136,1	521,2	1269,4	835,6	102,4
Zambrów	37707,0	1029,4	8668,3	1134,0	3210,3	7252,6	172,0	1546,0	1407,7	1770,5	71,1
PODREGION (SUBREGION) SUWALSKI											
Powiat augustowski											
Gmina miejska: Urban gmina:											
Augustów	129731,6	71,1	14423,7	5994,9	8373,7	35924,4	2297,6	7540,6	15188,6	2635,9	5668,4

TABL. 3 (82). WYDATKI GMIN WEDŁUG DZIAŁÓW W 2017 R. (cd.)
EXPENDITURE OF GMINAS BY DIVISION IN 2017 (cont.)

WYSZCZEGÓLNIENIE SPECIFICATION	Ogółem Total	W tym Of which									
		rolnictwo i łowiectwo agriculture and hunting	transport i łączność transport and communication	gospodarka mieszkaniowa dwelling economy	administracja publiczna public administration	oświata i wycho- wanie educa- tion	ochro- na zdrowia health care	pomoc społeczna i pozostałe zadania w zakresie polityki społecznej social assistance and other tasks in sphere of social policy	gospodarka komunalna i ochrona środowiska municipal economy and environmental protection	kultura i ochrona dziedzictwa narodowego culture and protection of national heritage	kultura fizyczna physical education
w tys. zł in thous. zł											
Powiat augustowski (dok.) (cont.)											
Gmina miejsko-wiejska: Urban-rural gmina:											
Lipsk	21611,2	593,1	2454,8	111,6	2210,4	6192,7	97,9	2180,3	1074,3	709,4	28,9
Gminy wiejskie: Rural gminas:											
Augustów	28161,5	1080,1	3467,2	75,3	1898,6	9993,9	66,1	909,8	844,1	899,7	156,7
Bargłów Kościelny	26039,0	1022,6	4034,2	269,9	1994,7	6814,3	95,1	1693,7	946,9	164,0	892,2
Nowinka	11702,8	231,6	797,3	–	1877,7	3283,6	65,5	503,6	545,3	304,5	13,2
Plaska	11049,4	70,9	545,8	31,3	1354,5	3242,3	70,0	798,5	577,1	585,0	–
Sztabin	26163,8	1272,6	6374,2	225,4	2094,0	6131,6	68,5	986,4	657,7	685,5	77,4
Powiat grajewski											
Gmina miejska: Urban gmina:											
Grajewo	89279,4	23,6	3199,7	1120,3	5838,1	28483,9	474,3	6585,2	5993,9	3482,8	8086,8
Gminy miejsko-wiejskie: Urban-rural gminas:											
Rajgród	30636,9	7563,5	2840,6	26,3	2535,0	5710,5	96,2	2137,9	1430,0	407,1	43,3
Szczuczyn	27560,0	612,7	3711,0	210,1	2610,2	6534,7	199,1	1268,8	2482,6	919,2	283,6
Gminy wiejskie: Rural gminas:											
Grajewo	29835,2	1038,0	4566,5	125,2	2941,1	6775,5	48,4	1568,0	2006,3	732,8	–
Radziłów	22356,2	1547,3	3568,9	245,5	1493,2	5089,3	75,2	1180,9	599,9	170,1	2,7
Wąsosz	17145,8	581,3	3328,2	20,6	2238,2	3601,1	38,2	648,3	582,6	274,2	4,3
Powiat moniecki											
Gminy miejsko-wiejskie: Urban-rural gminas:											
Goniądz	21713,0	696,9	1011,8	33,4	2178,7	5886,7	69,9	1531,0	2512,5	563,7	65,0
Knyszyn	20644,4	402,9	2876,8	212,9	2564,2	5616,7	88,9	1011,8	1762,8	411,8	55,8
Mońki	49872,4	734,3	2451,1	782,3	3642,4	17444,2	277,3	3441,8	2773,3	1691,5	462,8
Gminy wiejskie: Rural gminas:											
Jasionówka	11172,4	569,3	1070,7	195,4	1209,4	3211,4	32,9	693,8	311,9	355,4	–
Jaświły	22916,1	1015,7	4884,6	385,3	2039,1	5834,8	89,8	1343,0	516,2	484,5	13,5
Krypno	17907,1	562,9	3216,8	198,9	1342,4	3901,8	56,4	683,0	1841,5	532,3	336,1
Trzciannie	17798,3	695,9	1709,9	182,8	1969,0	4316,6	40,0	985,8	1634,0	340,1	2,9

TABL. 3 (82). **WYDATKI GMIN WEDŁUG DZIAŁÓW W 2017 R. (dok.)**
EXPENDITURE OF GMINAS BY DIVISION IN 2017 (cont.)

WYSZCZEGÓLNIENIE SPECIFICATION	Ogółem Total	W tym Of which									
		rolnictwo i łowiectwo agriculture and hunting	transport i łączność transport and communication	gospodarka mieszkaniowa dwelling economy	administracja publiczna public administration	oświata i wycho- wanie education	ochrona zdrowia health care	pomoc społeczna i pozostałe zadania w zakresie polityki społecznej social assistance and other tasks in sphere of social policy	gospodarka komunalna i ochrona środowiska municipal economy and environmental protection	kultura i ochrona dziedzictwa narodowego culture and protection of national heritage	kultura fizyczna physical education
w tys. zł in thous. zł											
Powiat sejneński											
Gmina miejska: Urban gmina:											
Sejny	20832,8	2,7	31,0	589,9	2342,6	9059,0	236,7	1300,0	1233,1	536,7	88,9
Gminy wiejskie: Rural gminas:											
Giby	11605,3	498,2	39,0	38,0	2117,4	2849,1	52,2	762,4	688,0	201,7	485,6
Krasnopol	15447,7	514,1	816,9	29,9	1543,7	3875,2	31,7	863,9	811,3	520,8	2,9
Puńsk	25331,3	879,1	5488,3	266,8	1979,4	5949,8	195,2	722,3	2875,0	792,5	9,5
Sejny	16035,4	735,6	1487,6	51,2	1400,8	4074,6	27,9	1226,7	1244,0	91,3	–
Powiat suwalski											
Gminy wiejskie: Rural gminas:											
Bakalarzewo	12609,8	497,8	1922,2	–	1479,8	2992,5	63,9	582,4	699,4	255,5	12,4
Filipów	17118,2	623,7	550,8	0,9	2065,3	4485,4	78,4	1083,3	823,6	420,3	25,0
Jeleniewo	14218,7	634,1	1019,9	59,2	1797,0	4302,4	22,7	730,3	668,8	291,6	2,4
Przerośl	12312,7	431,8	193,1	279,8	1427,4	3942,7	30,6	701,3	459,2	291,5	138,3
Raczki	23259,5	585,4	2219,3	382,1	1997,2	7504,5	67,9	1029,8	1024,8	548,3	167,4
Rutka-Tartak	12224,4	643,0	3069,3	42,5	1282,3	2528,8	39,3	442,0	273,7	182,6	8,1
Suwałki	39679,9	704,5	6659,7	1196,4	4003,9	11912,6	100,3	2775,7	1736,0	1135,7	41,9
Szpyliszki	19402,1	778,7	3231,3	468,7	1896,4	5611,0	74,4	833,7	486,8	374,5	12,3
Wiżajny	11300,4	450,2	1996,0	70,5	1323,8	2658,9	49,5	461,4	562,8	199,6	–

TABL. 4 (83). **DOCHODY I WYDATKI GMIN NA 1 MIESZKAŃCA W 2017 R.**
REVENUE AND EXPENDITURE OF GMINAS PER CAPITA IN 2017

WYSZCZEGÓLNIENIE SPECIFICATION	Dochody Revenue		Wydatki Expenditure		
	ogółem total	w tym własne of which own revenue	ogółem total	w tym of which	
				bieżące current expenditure	inwestycyjne ^a investment expenditure ^a
w zł in zł					
WOJEWÓDZTWO ... VOIVODSHIP	4097,97	1517,64	4143,80	3515,44	624,03
PODREGION (SUBREGION) BIAŁOSTOCKI					
Powiat białostocki					
Gminy miejsko-wiejskie: Urban-rural gminas:					
Choroszcz	3448,08	1858,23	3553,67	2803,04	750,63
Czarna Białostocka	3633,00	1288,79	3802,87	2893,93	908,94
Łapy	3896,04	1264,91	3917,59	3163,01	754,58
Michałowice	4814,52	2591,89	4593,75	3868,56	725,19
Supraśl	3817,05	2044,02	4336,31	2783,36	1552,95
Suraż	4456,32	1916,69	4429,07	4003,25	425,82
Tykocin	4258,98	1033,65	4658,19	3669,76	988,42
Wasilków	3558,62	1793,01	3651,22	3248,58	402,63
Zabłudów	3983,83	1761,93	3801,08	3534,66	266,42
Gminy wiejskie: Rural gminas:					
Dobrzyniewo Duże	4007,74	1517,83	4019,08	3483,65	535,43
Gródek	4142,76	1674,05	4274,01	3829,87	444,14
Juchnowiec Kościelny ..	4214,14	2161,47	4180,66	3184,32	996,34
Poświętne	4171,78	1293,19	4250,98	3514,84	736,14
Turośń Kościelna	4496,42	1807,74	4522,13	3480,74	1041,39
Zawady	3979,66	906,10	4347,26	3652,71	694,54
Powiat sokólski					
Gminy miejsko-wiejskie: Urban-rural gminas:					
Dąbrowa Białostocka	3535,02	1054,18	3869,95	3403,60	466,35
Krynki	3860,50	1389,35	4479,52	3665,35	814,17
Sokółka	3663,67	1647,12	3989,41	3258,89	730,52
Suchowola	4091,23	810,33	4337,99	3678,05	659,94
Gminy wiejskie: Rural gminas:					
Janów	4382,74	824,61	4984,74	3905,25	1063,95
Korycin	4665,06	1116,18	5735,72	3960,47	1771,76
Kuźnica	3709,76	1212,97	3937,99	3310,87	627,12
Nowy Dwór	3717,73	731,02	3575,36	3554,59	20,77
Sidra	3840,91	1107,77	3596,81	3538,29	58,52
Szudziałowo	4517,59	2037,73	4285,59	4195,93	89,66
PODREGION (SUBREGION) ŁÓMŻYŃSKI					
Powiat bielski					
Gminy miejskie: Urban gminas:					
Bielsk Podlaski	3490,08	1845,25	3368,24	3146,42	221,82
Brańsk	4452,91	2154,49	4053,33	3922,39	130,94

a Łącznie z dotacjami na finansowanie zadań inwestycyjnych samorządowych zakładów budżetowych.
a Including grants for financing investment tasks of local government budgetary establishments.

TABL. 4 (83). **DOCHODY I WYDATKI GMIN NA 1 MIESZKAŃCA W 2017 R. (cd.)**
 REVENUE AND EXPENDITURE OF GMINAS PER CAPITA IN 2017 (cont.)

WYSZCZEGÓLNIENIE SPECIFICATION	Dochody Revenue		Wydatki Expenditure		
	ogółem total	w tym własne of which own revenue	ogółem total	w tym of which	
				bieżące current expenditure	inwestycyjne ^a investment expenditure ^a
w zł in zł					
Powiat bielski (dok.) (cont.)					
Gminy wiejskie: Rural gminas:					
Bielsk Podlaski	3753,64	1631,52	3596,64	3302,76	293,88
Boćki	3944,95	1051,38	3780,90	3755,52	25,38
Brańsk	3865,82	1014,36	4166,67	3490,08	676,59
Orla	5433,84	3550,22	5131,62	3950,88	1180,74
Rudka	4200,69	1182,51	4066,96	3925,71	141,24
Wyszki	4234,97	1136,25	4232,89	3670,08	562,81
Powiat hajnowski					
Gmina miejska: Urban gmina:					
Hajnówka	3768,74	1663,09	3756,40	3253,58	502,82
Gmina miejsko-wiejska: Urban-rural gmina:					
Kleszczele	3269,26	1098,35	3206,85	2999,43	207,43
Gminy wiejskie: Rural gminas:					
Białowieża	4874,50	2737,08	5168,40	3877,19	1291,21
Czeremcha	3869,75	1571,07	3588,06	3472,25	115,81
Czyże	3745,52	1214,66	3620,84	3527,17	93,67
Dubicze Cerkiewne	4767,66	2243,59	4016,54	3594,48	422,06
Hajnówka	4190,63	1958,90	4396,85	3453,95	942,90
Narew	4667,91	2161,78	4770,87	4248,56	522,31
Narewka	5390,05	3073,82	5060,22	3837,48	1222,75
Powiat kolneński					
Gmina miejska: Urban gmina:					
Kolno	3662,53	1653,10	3679,46	3317,94	337,48
Gmina miejsko-wiejska: Urban-rural gmina:					
Stawiski	4243,15	1138,12	4110,95	3920,95	190,00
Gminy wiejskie: Rural gminas:					
Grabowo	5194,68	1184,82	5510,26	4536,67	973,59
Kolno	4394,41	809,14	4486,93	3983,11	503,82
Mały Płock	4026,98	669,54	4041,07	3712,63	328,45
Turośl	5319,16	703,06	5489,85	4739,98	749,87
Powiat łomżyński					
Gminy miejsko-wiejskie: Urban-rural gminas:					
Jedwabne	4115,68	809,72	4187,60	4030,24	60,02
Nowogród	4365,01	1185,35	4439,43	3571,16	868,28

a Łącznie z dotacjami na finansowanie zadań inwestycyjnych samorządowych zakładów budżetowych.

a Including grants for financing investment tasks of local government budgetary establishments.

TABL. 4 (83). **DOCHODY I WYDATKI GMIN NA 1 MIESZKAŃCA W 2017 R. (cd.)**
 REVENUE AND EXPENDITURE OF GMINAS PER CAPITA IN 2017 (cont.)

WYSZCZEGÓLNIENIE SPECIFICATION	Dochody Revenue		Wydatki Expenditure		
	ogółem total	w tym własne of which own revenue	ogółem total	w tym of which	
				bieżące current expenditure	inwestycyjne ^a investment expenditure ^a
		w zł	in zł		
Powiat tomżyński (dok.) (cont.)					
Gminy wiejskie: Rural gminas:					
Łomża	3804,28	1400,71	3940,45	3253,45	687,01
Miastkowo	4698,10	1335,80	4789,02	4413,97	375,05
Piątnica	3876,89	1122,52	3927,30	3518,02	409,28
Przytuły	4721,49	604,59	4801,95	3960,61	841,34
Śniadowo	4264,49	1113,73	4436,04	3777,75	658,29
Wizna	3766,08	643,53	3847,63	3250,92	596,71
Zbójna	4741,17	881,26	4467,25	4278,69	188,56
Powiat siemiatycki					
Gmina miejska: Urban gmina:					
Siemiatycze	3576,07	1695,67	3539,72	3355,93	183,79
Gmina miejsko-wiejska: Urban-rural gmina:					
Drohiczyn	4648,40	1202,04	4763,58	3632,66	1130,91
Gminy wiejskie: Rural gminas:					
Dziadkowice	3551,55	727,48	3762,50	3137,30	625,21
Grodzisk	3407,21	814,48	3273,65	3148,23	125,42
Mielnik	8729,31	6895,93	7827,78	6784,93	1042,85
Milejczyce	3907,26	1207,12	3861,03	3751,29	109,74
Nurzec-Stacja	3611,75	910,44	3586,37	3337,51	248,86
Perlejewo	3554,88	772,87	3404,00	3082,96	321,04
Siemiatycze	3589,11	1101,58	3516,72	2910,49	606,23
Powiat wysokomazowiecki					
Gmina miejska: Urban gmina:					
Wysokie Mazowieckie ..	4963,89	2698,10	4371,43	3613,57	757,87
Gminy miejsko-wiejskie: Urban-rural gminas:					
Ciechanowiec	3427,85	985,61	3295,38	3117,62	177,76
Czyżew	5019,92	1723,58	5225,96	3513,36	1712,59
Szepietowo	3872,09	1344,92	3760,09	3353,70	406,40
Gminy wiejskie: Rural gminas:					
Klukowo	4336,47	1272,13	4226,25	3527,07	699,18
Kobylin-Borzymy	5024,32	989,62	5206,26	3838,22	1368,04
Kulesze Kościelne	4795,83	1481,60	4411,38	3882,54	528,83
Nowe Piekuty	4803,88	1227,28	5273,56	3977,80	1295,76
Sokoły	3909,97	1251,00	3665,14	3419,39	245,74
Wysokie Mazowieckie ..	3648,78	1452,64	3704,27	3059,10	645,17

a Łącznie z dotacjami na finansowanie zadań inwestycyjnych samorządowych zakładów budżetowych.

a Including grants for financing investment tasks of local government budgetary establishments.

TABL. 4 (83). **DOCHODY I WYDATKI GMIN NA 1 MIESZKAŃCA W 2017 R. (cd.)**
 REVENUE AND EXPENDITURE OF GMINAS PER CAPITA IN 2017 (cont.)

WYSZCZEGÓLNIENIE SPECIFICATION	Dochody Revenue		Wydatki Expenditure		
	ogółem total	w tym własne of which own revenue	ogółem total	w tym of which	
				bieżące current expenditure	inwestycyjne ^a investment expenditure ^a
w zł in zł					
Powiat zambrowski					
Gmina miejska: Urban gmina:					
Zambrow 3759,33	1536,60	3849,41	3448,30	401,11	
Gminy wiejskie: Rural gminas:					
Kolaki Kościelne 4129,27	1207,96	4079,05	3993,31	85,73	
Rutki 4022,06	1092,85	4115,20	3681,69	433,52	
Szumowo 4681,41	2168,71	4940,91	3968,62	915,64	
Zambrow 3975,05	1681,00	4191,53	3015,61	1175,92	
PODREGION (SUBREGION) SUWALSKI					
Powiat augustowski					
Gmina miejska: Urban gmina:					
Augustów 4098,96	2032,30	4278,61	3333,95	875,70	
Gmina miejsko-wiejska: Urban-rural gmina:					
Lipsk 3934,30	1018,93	4086,84	3733,47	353,37	
Gminy wiejskie: Rural gminas:					
Augustów 4096,47	858,29	4136,53	3588,78	547,75	
Bargłów Kościelny 4642,65	1008,21	4616,03	3790,04	825,98	
Nowinka 4156,43	1282,91	4010,57	3824,23	186,34	
Plaska 4437,06	1808,92	4246,50	4040,57	205,93	
Sztabin 4527,14	880,90	5067,55	3621,97	1445,58	
Powiat grajewski					
Gmina miejska: Urban gmina:					
Grajewo 3862,03	1922,60	4039,06	3599,64	439,42	
Gminy miejsko-wiejskie: Urban-rural gminas:					
Rajgród 5759,43	1921,16	5791,47	3823,75	1967,72	
Szczuczyn 4350,78	1127,15	4495,93	3617,90	878,03	
Gminy wiejskie: Rural gminas:					
Grajewo 4677,76	1216,83	5086,13	4437,39	648,73	
Radziłów 4958,94	823,10	4653,65	3894,16	759,49	
Wąsosz 4629,59	1006,56	4601,66	3768,18	833,48	
Powiat moniecki					
Gminy miejsko-wiejskie: Urban-rural gminas:					
Goniadz 4485,62	1348,83	4348,69	4120,30	228,39	
Knyszyn 4097,70	1072,57	4291,98	3631,72	649,87	
Mońki 3462,09	1216,30	3319,29	3193,72	125,57	

a Łącznie z dotacjami na finansowanie zadań inwestycyjnych samorządowych zakładów budżetowych.
 a Including grants for financing investment tasks of local government budgetary establishments.

TABL. 4 (83). **DOCHODY I WYDATKI GMIN NA 1 MIESZKAŃCA W 2017 R. (dok.)**
 REVENUE AND EXPENDITURE OF GMINAS PER CAPITA IN 2017 (cont.)

WYSZCZEGÓLNIENIE SPECIFICATION	Dochody Revenue		Wydatki Expenditure		
	ogółem total	w tym własne of which own revenue	ogółem total	w tym of which	
				bieżące current expenditure	inwestycyjne ^a investment expenditure ^a
w zł in zł					
Powiat moniecki (dok.) (cont.)					
Gminy wiejskie: Rural gminas:					
Jasionówka	3821,53	934,63	3961,86	3462,62	499,24
Jaświly	3985,75	844,64	4582,30	3604,58	977,72
Krypno	4415,78	899,94	4431,36	3620,07	811,28
Trzcianne	4172,13	820,79	4055,21	3684,82	370,39
Powiat sejneński					
Gmina miejska: Urban gmina:					
Sejny	4115,91	1840,43	3784,34	3775,15	9,19
Gminy wiejskie: Rural gminas:					
Giby	4418,38	1741,46	4174,56	4023,70	150,86
Krasnopol	4049,21	1023,45	4014,48	3551,61	462,87
Puńsk	5207,84	1793,11	6087,80	4478,66	1609,14
Sejny	3944,56	1341,59	4001,85	3594,18	407,68
Powiat suwalski					
Gminy wiejskie: Rural gminas:					
Bakalarzewo	4516,22	1699,30	4061,14	3501,54	559,59
Filipów	4354,96	1328,05	3909,15	3806,16	102,99
Jeleniewo	4583,52	1807,19	4503,88	3940,56	563,31
Przerośl	4999,51	2041,71	4147,08	4122,90	24,19
Raczki	3936,21	958,83	3879,17	3452,58	426,59
Rutka-Tartak	5331,79	884,63	5175,44	3911,19	1264,25
Suwałki	5812,08	3437,69	5257,01	3972,22	1284,79
Szypliszki	4845,70	1619,39	4938,19	4155,28	782,91
Wiżajny	4716,66	1147,37	4714,40	3900,24	814,16

a Łącznie z dotacjami na finansowanie zadań inwestycyjnych samorządowych zakładów budżetowych.

a Including grants for financing investment tasks of local government budgetary establishments.

TABL. 5 (84). DOCHODY POWIATÓW I MIAST NA PRAWACH POWIATU WEDŁUG RODZAJÓW W 2017 R.
REVENUE OF POWIATS AND CITIES WITH POWIAT STATUS BY TYPE IN 2017

WYSZCZEGÓLNIENIE SPECIFICATION	Ogółem Grand total	W tym Of which								
		dochody własne own revenue				dotacje celowe z budżetu państwa targeted grants from the state budget			subwencja ogólna z budżetu państwa general subvention from the state budget	
		razem total	w tym of which			razem total	w tym of which		razem total	w tym część oświa- towa of which educa- tional part
			udział w poda- tku do- chodo- wym od osób praw- nych share in corporate income tax	udział w poda- tku do- chodo- wym od osób fi- zycz- nych share in personal income tax	dochody z mająt- ku revenue from property		na zada- nia z za- kresu admini- stracji for go- vernment admini- stration tasks	na zada- nia własne for own tasks		
w tys. zł in thous. zł										
OGÓŁEM TOTAL										
powiaty	767571,0	223964,5	3072,1	108592,3	9294,4	207246,0	98149,7	46108,3	298294,5	168955,4
miasta na prawach powiatu	2529705,6	208473,6	22991,1	490722,3	147723,5	514672,6	420823,4	78122,6	607399,0	557721,6
Podregion (Subregion) białostocki										
Powiaty:										
Powiaty:										
białostocki	126719,1	60995,2	618,0	27441,1	799,0	38420,4	14718,6	8251,4	25885,0	9533,1
sokólski	83786,6	14124,0	244,1	8352,6	519,8	22240,2	9567,6	4488,0	37895,3	20718,1
Miasto na prawach powiatu:										
City with powiat status:										
Białystok	1784419,7	868005,4	17617,6	359248,0	109457,6	328889,4	269492,9	50266,8	400556,2	382034,3
Podregion (Subregion) łomżyński										
Powiaty:										
Powiaty:										
bielski	56507,7	17917,3	597,6	9150,9	501,1	13553,9	5931,2	3858,8	23021,0	15194,7
hajnowski	43720,3	15325,7	172,2	7580,8	171,8	10671,8	8055,6	563,0	15411,0	9537,9
kolneński	36922,0	7278,1	59,5	3810,3	1187,3	12266,4	7331,2	2421,7	13578,3	5658,6
łomżyński	34148,3	9792,2	78,2	5362,1	271,1	11872,9	5120,3	2236,4	10037,0	831,8
siemiatycki	50164,6	13551,9	147,8	5325,4	371,1	13329,7	5638,9	4261,8	18996,4	10513,5
wysokomazowiecki	72086,3	16809,0	275,7	8525,3	221,0	21330,8	6084,8	7693,8	32929,6	21469,2
zambrowski	46756,1	12324,2	183,7	7287,3	144,5	8346,4	6133,5	67,2	24633,9	19406,9
Miasto na prawach powiatu:										
City with powiat status:										
Łomża	353738,2	156519,0	2843,5	65115,3	12374,9	86432,8	69775,8	14679,2	103226,3	85643,3
Podregion (Subregion) suwalski										
Powiaty:										
Powiaty:										
augustowski	68927,3	15446,5	278,4	8563,2	683,9	18479,1	7508,3	5631,1	32312,5	21398,7
grajewski	48629,4	11800,5	209,3	6570,8	147,4	9723,0	6777,2	1500,3	24683,3	16278,7
moniecki	43532,2	9947,8	123,2	3855,1	62,4	10979,5	5235,1	3047,5	19885,8	11840,8
sejneński	19865,6	5071,6	20,8	2474,8	155,5	6106,2	5447,3	585,4	7636,7	3192,4
suwalski	35805,8	13580,5	63,5	4292,6	4058,3	9925,7	4600,3	1501,9	11388,5	3381,0
Miasto na prawach powiatu:										
City with powiat status:										
Suwałki	391547,6	183949,1	2530,0	66359,0	25891,0	99350,4	81554,7	13176,6	103616,4	90044,0

TABL. 6 (85). **DOCHODY POWIATÓW I MIAST NA PRAWACH POWIATU WEDŁUG DZIAŁÓW W 2017 R.**
REVENUE OF POWIATS AND CITIES WITH POWIAT STATUS BY DIVISION IN 2017

WYSZCZEGÓLNIENIE SPECIFICATION	Ogółem Total	W tym Of which							
		transport i łączność transport and communication	gospodarka mieszkaniowa dwelling economy	administracja publiczna public administration	oświata i wycho- wanie education	ochrona zdrowia health care	pomoc społeczna social assistance	pozostałe zadania w zakresie polityki społecznej other tasks in sphere of social policy	edukacyjna opieka wychowawcza educational care
w tys. zł in thous zł									
OGÓŁEM TOTAL									
powiaty	767571,0	87029,7	10915,4	18543,5	17875,6	36913,3	51564,1	30539,1	4415,7
miasta na prawach powiatu	2529705,6	281827,3	149741,0	23629,8	60623,6	954,6	72115,3	5506,4	5733,6
Podregion (Subregion) białostocki									
Powiaty: Powiats:									
białostocki	126719,1	14368,8	1730,0	3762,5	1011,1	10783,4	24310,3	8080,3	78,5
sokółski	83786,6	12581,3	647,5	1824,2	3703,6	2560,8	6,4	5998,6	1572,7
Miasto na prawach powiatu: City with powiat status:									
Białystok	1784419,7	258783,2	107542,2	13479,8	36924,0	786,4	46545,1	2787,8	1710,7
Podregion (Subregion) łomżyński									
Powiaty: Powiats:									
bielski	56507,7	6039,4	371,4	751,0	339,4	1001,1	4655,0	1836,7	16,5
hajnowski	43720,3	3769,2	404,2	1061,1	363,1	990,7	3597,2	1084,4	2,4
kolneński	36922,0	5719,8	844,8	1295,2	1438,8	2337,4	1404,4	1415,3	43,3
łomżyński	34148,3	4875,3	182,4	1897,0	–	3000,0	1611,1	3615,5	0,5
siemiatycki	50164,6	7344,1	514,6	68,2	3987,1	1017,3	2294,8	762,7	45,5
wysokomazowiecki ..	72086,3	11320,8	437,1	1779,9	829,3	3739,9	4348,5	859,9	84,1
zambrowski	46756,1	884,4	402,2	1206,1	1407,8	1196,0	367,9	915,8	145,8
Miasto na prawach powiatu: City with powiat status:									
Łomża	353738,2	12473,4	17142,8	8983,2	10951,3	14,8	12528,6	1967,2	2589,9
Podregion (Subregion) suwalski									
Powiaty: Powiats:									
augustowski	68927,3	7580,9	469,9	1766,5	1012,1	4958,4	2452,3	1841,8	871,4
grajewski	48629,4	1949,0	346,2	1318,5	1993,3	1939,6	1631,9	848,7	1314,4
moniecki	43532,2	5608,2	161,9	994,1	371,4	908,6	2905,1	806,4	89,8
sejneński	19865,6	1188,4	249,4	176,3	818,0	776,1	192,6	388,6	41,4
suwalski	35805,8	3800,2	4153,8	642,6	600,4	1703,8	1786,7	2084,5	109,3
Miasto na prawach powiatu: City with powiat status:									
Suwałki	391547,6	10570,6	25056,0	1166,7	12748,3	153,3	13041,7	751,4	1433,0

TABL. 7 (86). **WYDATKI POWIATÓW I MIAST NA PRAWACH POWIATU WEDŁUG RODZAJÓW W 2017 R.**
EXPENDITURE OF POWIATS AND CITIES WITH POWIAT STATUS BY TYPE IN 2017

WYSZCZEGÓLNIENIE SPECIFICATION	Wydatki bieżące Current expenditure						Wydatki majątkowe Property expenditure	
	Ogółem Grand total	w tym of which				razem total	w tym inwesty- cyjne ^a of which investment expendi- ture ^a	
		razem total	dotacje grants	świadcze- nia na rzecz osób fizycznych benefits for natural persons	wynagro- dzenia wages and salaries			zakup materiałów i usług purchase of mate- rials and services
w tys. zł in thous zł								
OGÓŁEM TOTAL								
powiaty	750988,4	574298,2	32750,4	28622,2	302247,5	109094,3	176690,2	176674,6
powiaty								
miasta na prawach powiatu	2644364,8	2117161,8	240943,4	433306,5	764621,0	455196,8	527203,0	518388,0
cities with powiat status								
Podregion (Subregion) białostocki								
Powiaty: Powiats:								
białostocki	132561,6	94991,0	2898,0	3609,2	44894,6	20239,2	37570,6	37555,0
sokółski	82665,4	54341,7	6530,5	3030,5	27764,9	8484,6	28323,7	28323,7
Miasto na prawach powiatu: City with powiat status:								
Białystok	1895419,4	1466754,6	168193,8	286893,4	525949,6	335872,6	428664,9	422838,4
Podregion (Subregion) łomżyński								
Powiaty: Powiats:								
bielski	54431,9	42494,9	1174,0	1664,8	26293,2	6622,0	11937,0	11937,0
hajnowski	42731,0	36861,1	933,5	2288,4	22135,3	5314,4	5869,8	5869,8
kolneński	35512,8	24145,6	815,4	1135,2	13294,9	4425,7	11367,2	11367,2
łomżyński	31409,8	27407,5	4262,3	1740,2	9306,8	6788,8	4002,3	4002,3
siemiatycki	51289,9	38918,0	1538,5	1590,3	20104,2	10445,5	12371,9	12371,9
wysokomazowiecki	70486,1	46853,1	3662,0	1957,0	24079,2	9830,9	23633,0	23633,0
zambrowski	44139,6	38238,4	958,5	1474,7	23410,1	6015,0	5901,2	5901,2
Miasto na prawach powiatu: City with powiat status:								
Łomża	354015,1	300492,7	37141,8	65358,0	113639,5	50141,0	53522,4	52336,4
Podregion (Subregion) suwalski								
Powiaty: Powiats:								
augustowski	64658,6	49990,8	6296,7	3137,7	25967,5	7349,4	14667,8	14667,8
grajewski	46531,7	41749,7	272,7	1709,4	24478,3	7449,7	4782,0	4782,0
moniecki	44474,1	35795,5	732,5	1545,3	18940,9	9341,5	8678,6	8678,6
sejneński	18476,2	17148,7	455,1	1452,9	10046,0	2521,3	1327,6	1327,6
suwalski	31619,6	25362,2	2220,5	2286,6	11531,6	4266,3	6257,5	6257,5
Miasto na prawach powiatu: City with powiat status:								
Suwałki	394930,3	349914,6	35607,8	81055,2	125031,9	69183,3	45015,7	43213,2

a Łącznie z dotacjami na finansowanie zadań inwestycyjnych samorządowych zakładów budżetowych.

a Including grants for financing investment tasks of local government budgetary establishments.

TABL. 8 (87). **WYDATKI POWIATÓW I MIAST NA PRAWACH POWIATU WEDŁUG DZIAŁÓW W 2017 R.**
EXPENDITURE OF POWIATS AND CITIES WITH POWIAT STATUS BY DIVISION IN 2017

WYSZCZEGÓLNIENIE SPECIFICATION	Ogółem Total	W tym Of which								
		transport i łącz- ność transport and com- munica- tion	gospo- darka miesz- kaniowa dwelling economy	admini- stracja publi- czna public adminis- tration	oświata i wycho- wanie educa- tion	ochrona zdrowia health care	pomoc społe- czna i pozost- ałe zadania w zakre- sie poli- tyki spo- łecznej social assistan- ce and other tasks in sphere of social policy	eduka- cyjna opieka wychow- awcza educa- tional care	gospo- darka komu- nalna i ochro- na śro- dowiska municipal economy and en- viron- mental protec- tion	kultura i ochrona dziedzic- twa narodow- ego culture and protec- tion of na- tional heritage
w tys. zł in thous. zł										
WOJEWÓDZTWO VOIVODSHIP										
powiaty	750988,4	189695,7	4963,7	77974,5	164735,0	44581,1	104946,2	44616,6	629,5	3147,5
miasta na prawach powiatu	2644364,8	471591,1	133579,2	125950,0	871516,7	19552,6	178937,0	71179,8	119135,4	56121,4
Podregion (Subregion) białostocki										
Powiaty:										
białostocki	132561,6	39434,3	1072,2	12470,0	10154,8	16605,5	37437,8	3152,3	187,5	133,7
sokólski	82665,4	24842,7	406,3	8739,8	21157,0	2669,0	4241,2	9467,7	35,1	46,8
Miasto na prawach powiatu:										
City with powiat status: Białystok	1895419,4	394036,7	106165,9	88508,1	610459,8	15301,8	121250,2	49643,6	79576,4	32412,8
Podregion (Subregion) łomżyński										
Powiaty:										
białski	54431,9	13549,2	133,1	7241,0	15038,1	1248,5	8375,5	1245,1	86,8	27,4
hajnowski	42731,0	5952,3	544,8	3965,2	10098,2	998,6	6373,9	3555,6	20,9	62,0
kolneński	35512,8	9385,2	185,9	3992,5	7199,7	2770,3	5031,5	951,9	-	54,2
łomżyński	31409,8	10709,9	212,0	4175,5	-	3005,0	7062,4	713,0	11,4	1467,6
siemiatycki	51289,9	13010,9	401,9	5683,2	14984,8	1128,5	4654,2	1841,9	2,0	40,2
wysokomazowiecki zambrowski	70486,1 44139,6	24375,1 6412,3	350,2 283,1	4504,5 4581,1	18879,8 16584,7	3889,9 1209,6	6121,8 2755,4	4246,2 3936,6	- 61,0	775,4 49,8
Miasto na prawach powiatu:										
City with powiat status: Łomża	354015,1	42007,5	11523,2	19071,5	126978,8	1411,4	27820,5	13164,6	16286,8	9478,0
Podregion (Subregion) suwalski										
Powiaty:										
augustowski	64658,6	14278,2	371,3	6145,6	17855,7	5078,7	6355,0	5440,6	145,2	19,2
grajewski	46531,7	5995,3	334,8	4451,4	18147,6	2576,8	4806,8	2688,6	2,3	42,4
moniecki	44474,1	11887,9	157,5	3980,4	6921,9	908,6	4538,0	5669,1	13,9	62,0
sejneński	18476,2	2081,1	180,0	2586,7	4151,0	788,5	1957,0	570,5	18,2	40,3
suwalski	31619,6	7781,4	330,7	5457,6	3561,6	1703,8	5235,7	1137,5	45,2	326,6
Miasto na prawach powiatu:										
City with powiat status: Suwałki	394930,3	35547,0	15890,1	18370,5	134078,1	2839,4	29866,2	8371,5	23272,2	14230,6

TABL. 9 (88). **DOCHODY I WYDATKI POWIATÓW I MIAST NA PRAWACH POWIATU NA 1 MIESZKAŃCA W 2017 R.**
REVENUE AND EXPENDITURE OF POWIATS AND CITIES WITH POWIAT STATUS PER CAPITA IN 2017

WYSZCZEGÓLNIENIE SPECIFICATION	Dochody Revenue		Wydatki Expenditure		
	ogółem total	w tym własne of which own revenue	ogółem total	w tym of which	
				bieżące current expenditure	inwestycyjne ^a investment expenditure ^a
w zł in zł					
WOJEWÓDZTWO VOIVODSHIP					
powiaty powiats	1015,93	296,43	993,98	760,12	233,84
miasta na prawach powiatu cities with powiat status	5888,03	2812,79	6154,91	4927,82	1206,58
Podregion (Subregion) białostocki					
Powiaty: Powiats:					
białostocki	864,89	416,31	904,76	648,34	256,32
sokólski	1225,72	206,62	1209,32	794,97	414,35
Miasto na prawach powiatu: City with powiat status:					
Białystok	6005,48	2921,28	6379,05	4936,37	1423,07
Podregion (Subregion) łomżyński					
Powiaty: Powiats:					
bielski	1013,65	321,40	976,41	762,28	214,13
hajnowski	995,73	349,04	973,19	839,51	133,68
kolneński	951,72	187,60	915,40	622,39	293,01
łomżyński	666,39	191,09	612,95	534,84	78,10
siemiatycki	1108,29	299,40	1133,15	859,82	273,33
wysokomazowiecki	1248,72	291,18	1221,00	811,62	409,39
zambrowski	1060,25	279,47	1000,92	867,10	133,82
Miasto na prawach powiatu: City with powiat status:					
Łomża	5628,92	2490,64	5633,33	4781,64	832,81
Podregion (Subregion) suwalski					
Powiaty: Powiats:					
augustowski	1173,41	262,96	1100,74	851,04	249,70
grajewski	1014,80	246,25	971,03	871,24	99,79
moniecki	1059,72	242,16	1082,65	871,38	211,27
sejneński	978,55	249,82	910,11	844,72	65,39
suwalski	998,99	378,90	882,20	707,61	174,58
Miasto na prawach powiatu: City with powiat status:					
Suwałki	5620,84	2640,67	5669,40	5023,18	620,34

a Łącznie z dotacjami na finansowanie zadań inwestycyjnych samorządowych zakładów budżetowych.
a Including grants for financing investment tasks of local government budgetary establishments.

Uwagi ogólne

General notes

Investycje

Investments

1. Nakłady inwestycyjne są to nakłady finansowe lub rzeczowe, których celem jest stworzenie nowych środków trwałych lub ulepszenie (przebudowa, rozbudowa, rekonstrukcja lub modernizacja) istniejących obiektów majątku trwałego, a także nakłady na tzw. pierwsze wyposażenie inwestycji.

Nakłady inwestycyjne dzielą się na nakłady na środki trwałe oraz pozostałe nakłady.

Nakłady na środki trwałe są to nakłady na:

- budynki i budowle (obejmują budynki i lokale oraz obiekty inżynierii lądowej i wodnej), w tym m.in. roboty budowlano-montażowe, dokumentacje projektowo-kosztorysowe,
- maszyny, urządzenia techniczne i narzędzia (łącznie z przyrządami, ruchomościami i wyposażeniem),
- środki transportu,
- inne, tj. melioracje szczegółowe, udoskonalenia gruntów, inwentarz żywy (stado podstawowe) i zasadzenia wieloletnie, a ponadto odsetki od kredytów i pożyczek inwestycyjnych za okres realizacji inwestycji, z wyjątkiem odsetek nieuwzględnionych w wartości nakładów na środki trwałe przez podmioty stosujące Międzynarodowe Standardy Rachunkowości (MSR), wprowadzone od 1 I 2005 r.

Pozostałe nakłady są to nakłady na tzw. pierwsze wyposażenie inwestycji oraz inne koszty związane z realizacją inwestycji. Nakłady te nie zwiększają wartości środków trwałych.

2. Nakłady inwestycyjne zaliczono do odpowiednich sekcji Polskiej Klasyfikacji Działalności – PKD 2007 zgodnie z zaklasyfikowaniem działalności inwestora (podmiotu gospodarki narodowej), z wyjątkiem nakładów na obiekty niezwiązane z jego podstawową działalnością, które zaliczono do odpowiednich sekcji według kryterium przeznaczenia obiektu (dotyczy np. budynków i lokali mieszkalnych, obiektów przeznaczonych dla potrzeb edukacji, ochrony zdrowia, sportu i rekreacji).

3. Podziału nakładów inwestycyjnych według podregionów i powiatów dokonano na podstawie faktycznej lokalizacji inwestycji.

1. Investment outlays are financial or tangible outlays, the purpose of which is the creation of new fixed assets or the improvement (rebuilding, enlargement, reconstruction or modernization) of existing capital asset items as well as outlays on so-called initial investments.

Investment outlays are divided into outlays on fixed assets and other outlays.

Outlays on fixed assets include outlays on:

- buildings and structures (include buildings and premises as well as land and water engineering constructions), of which construction and assembly works, design and cost estimate documentations among others,
- machinery, technical equipment and tools (including instruments, movables and other equipment),
- transport equipment,
- others, i.e. irrigation and drainage, improvements to land, livestock (basic herd), long-term plantings, interests on investment credits and investment loans for the period of investment realization, except for interests not included in outlays on fixed assets by units that apply International Accounting Standards (IAS) implemented since 1 Jan 2005.

Other outlays are outlays on so-called initial investments as well as other costs connected with investment realization. These outlays do not increase the value of fixed assets.

2. Investment outlays are included into the appropriate sections of the NACE Rev. 2 in accordance with the classification of the investor's activity (entity of the national economy), with the exception of outlays on structures not connected with its basic activity, which were included into the appropriate sections according to the criteria of structure destination (concerning, e.g. residential buildings and premises, buildings for education, health care, sport and recreational purposes).

3. The division of investment outlays by subregions and powiats was made on the basis of the actual investment location.

Środki trwałe

1. Do **środków trwałych** zalicza się kompletne i nadające się do użytku składniki majątkowe o przewidywanym okresie używania dłuższym niż rok, w tym również drogi publiczne, ulice i place łącznie z poboczeniami i podbudową, uzbrojenie terenu, zasadzenia wieloletnie, melioracje, budowle wodne, grunty, inwentarz żywy (stado podstawowe) oraz od 1 I 2002 r. spółdzielcze własnościowe prawo do lokalu mieszkalnego i spółdzielcze prawo do lokalu niemieszkalnego (użytkowego).

Dane o środkach trwałych nie obejmują wartości gruntów uznanych od 1 I 1991 r. za środki trwałe zgodnie z rozporządzeniem Rady Ministrów z dnia 12 XII 1990 r. (Dz. U. Nr 90, poz. 529) oraz prawa użytkowania wieczystego gruntu uznanego od 1 I 2002 r. za środki trwałe zgodnie z ustawą o rachunkowości z dnia 29 IX 1994 r. (jednolity tekst Dz. U. 2016 poz. 1047, z późniejszymi zmianami).

2. **Wartość brutto środków trwałych** jest to wartość równa nakładom poniesionym na ich zakup lub wytworzenie, bez potrącenia wartości zużycia (umorzona).

Przez **wartość brutto** środków trwałych w **bieżących cenach ewidencyjnych**, według stanu w dniu 31 XII, należy rozumieć:

- a) w zakresie środków trwałych przekazanych do eksploatacji:
 - przed 1 I 1995 r. – wartość w cenach odtworzenia z września 1994 r.,
 - po 1 I 1995 r. – wartość w cenach bieżących nabycia lub wytworzenia,
- b) w podmiotach stosujących Międzynarodowe Standardy Rachunkowości (MSR), wprowadzone od 1 I 2005 r. – również wycenę według wartości godziwej.

3. Podziału środków trwałych według sekcji Polskiej Klasyfikacji Działalności – PKD 2007 w układzie podregionów i powiatów dokonano zgodnie z siedzibą jednostki lokalnej rodzaju działalności.

Fixed assets

1. **Fixed assets** include asset components and other objects completed and ready for usage, with an expected period of utility exceeding 1 year, of which also public roads, streets and squares, together with shoulders and foundations, development of tracts of land, long-term plantings, irrigation and drainage, water structures, land, livestock (basic herd) as well as since 1 Jan 2002 cooperative ownership right to residential premise and cooperative right to non-residential (of utility character) premises.

Data regarding fixed assets do not include the value of land recognized as fixed assets since 1 Jan 1991, in accordance with the regulation of the Council of Ministers, dated 12 Dec 1990 (Journal of Laws No. 90, item 529) as well as right of perpetual usufruct of land recognized as fixed assets since 1 Jan 2002, in accordance with the Law on Accounting, dated 29 Sep 1994 (uniform text Journal of Laws 2016 item 1047, with later amendments).

2. **Gross value of fixed assets** is the value equal to the outlays incurred on purchasing or manufacturing them, without deducting consumption value (depreciation).

As the **gross value** of fixed assets at **current book-keeping prices** is understood, as of 31 Dec:

- a) within the scope of fixed assets designated for exploitation:
 - before 1 Jan 1995 – the value at replacement prices of Sep 1994,
 - after 1 Jan 1995 – the purchasing or manufacturing value at current prices,
- b) in units that use International Accounting Standards (IAS) implemented since 1 Jan 2005 – also revaluation – according to fair value.

3. The division of fixed assets by NACE Rev. 2 sections by subregions and powiats was made according to the seat of local kind-of-activity unit.

Inwestycje

Investments

TABLE 1 (89). **NAKŁADY INWESTYCYJNE W PRZEDSIĘBIORSTWACH^a W 2017 R. (ceny bieżące)**
 INVESTMENT OUTLAYS IN ENTERPRISES^a IN 2017 (current prices)

WYSZCZEGÓLNIENIE SPECIFICATION	Ogółem Grand total	W tym Of which						
		przemysł industry		budownic- two construc- tion	handel; naprawa pojazdów samocho- dowych ^A trade; repair of motor vehicles ^A	transport i gospo- darka ma- gazynowa transporta- tion and storage	informacja i komu- niacja information and communi- cation	działalność finansowa i ubezpie- czeniowa financial and insu- rance activities
		razem total	w tym przetwó- rstwo prze- mysłowe of which manufac- turing					
w tys. zł		in thous. zł						
WOJEWÓDZTWO ... VOIVODSHIP	3140279	1829394	1390343	114634	307747	456837	46863	23981
Podregion (Subregion) białostocki	1147748	594714	349417	19339	216576	99134	31719	15492
Powiaty: Powiats:								
białostocki	263564	204181	181384	935	30354	6720	1795	849
sokólski	70333	47127	44548	2276	17200	823	532	42
Miasto na prawach powiatu: City with powiat status:								
Białystok	813851	343406	123485	16128	169022	91591	29392	14601
Podregion (Subregion) łomżyński	1223693	635747	505012	67863	65994	327932	10787	3884
Powiaty: Powiats:								
bielski	195927	128160	95216	43126	11584	5993	589	1038
hajnowski	83091	39420	34184	139	1882	10989	254	191
kolneński	24226	11852	8237	6730	570	3177	163	228
łomżyński	91873	74344	72410	2955	9880	1574	293	908
siemiatycki	77611	61216	35273	3537	2363	5070	351	344
wysokomazowiecki	516151	176082	173951	1303	14850	294910	3970	517
zambrowski	68022	52529	28968	541	6994	6183	298	97
Miasto na prawach powiatu: City with powiat status:								
Łomża	166792	92144	56773	9532	17871	36	4869	561
Podregion (Subregion) suwalski	768838	598933	535914	27432	25177	29771	4357	4605
Powiaty: Powiats:								
augustowski	378603	340755	338101	193	3714	4914	457	2452
grajewski	67115	49877	48194	2877	3008	5079	1169	276
moniecki	27237	18552	16810	5	3661	123	256	113
sejneński	8318	2858	137	-	332	1853	120	80
suwalski	120435	75593	64561	23299	756	8545	441	97
Miasto na prawach powiatu: City with powiat status:								
Suwałki	167130	111298	68111	1058	13706	9257	1914	1587

a Dane dotyczą podmiotów gospodarczych, w których liczba pracujących przekracza 9 osób; według lokalizacji inwestycji.
 a Data concern economic entities employing more than 9 persons; by investment location.

Środki trwałe

Fixed assets

TABL. 2 (90). **WARTOŚĆ BRUTTO ŚRODKÓW TRWAŁYCH W PRZEDSIĘBIORSTWACH^a W 2017 R.**
(bieżące ceny ewidencyjne)

Stan w dniu 31 XII

GROSS VALUE OF FIXED ASSETS IN ENTERPRISES^a IN 2017 (current book-keeping prices)
As of 31 Dec

WYSZCZEGÓLNIENIE SPECIFICATION	Ogółem Grand total	W tym Of which						
		przemysł industry		budownictwo construction	handel; naprawa pojazdów samochodowych ^A trade; repair of motor vehicles ^A	transport i gospodarka magazynowa transportation and storage	informacja i komunikacja information and communication	obsługa rynku nieruchomości ^A real estate activities
		razem total	w tym przetwórstwo przemysłowe of which manufacturing					
		w tys. zł		in thous. zł				
WOJEWÓDZTWO ... VOIVODSHIP	36930041	21050846	13326170	916702	3087636	2278204	1307480	3326233
Podregion (Subregion) białostocki	17617166	8454825	3647352	368290	1971344	570290	1252087	1968694
Powiaty: Powiats:								
białostocki	2617280	1489120	1158933	71845	390681	217557	18872	143151
sokólski	959415	510173	395386	18021	202181	16863	13136	72432
Miasto na prawach powiatu: City with powiat status:								
Białystok	14040471	6455532	2093033	278424	1378482	335870	1220079	1753111
Podregion (Subregion) łomżyński	11393890	7080881	5313143	332601	724262	1399604	36019	753675
Powiaty: Powiats:								
bielski	2328127	1833555	1302743	70850	80914	22217	11904	174621
hajnowski	1060631	636357	553145	6159	71735	18687	-	61797
kolneński	324205	199511	149052	15949	24832	22503	-	23254
łomżyński	747470	621003	614364	14118	69234	5089	-	-
siemiatycki	1903520	513930	425331	18572	65071	1186824	-	48425
wysokomazowiecki	1483970	1155083	1099419	22123	90570	40533	9229	20894
zambrowski	1071237	749569	454301	30113	101017	82155	505	53455
Miasto na prawach powiatu: City with powiat status:								
Łomża	2474730	1371873	714788	154717	220889	21596	14381	371229
Podregion (Subregion) suwalski	7918985	5515140	4365675	215811	392030	308310	19374	603864
Powiaty: Powiats:								
augustowski	2203422	1773327	1647579	16813	47580	43924	3216	122987
grajewski	1430824	1090671	1022792	50291	105123	39873	15254	48620
moniecki	491400	328564	263407	859	20224	4278	-	40901
sejneński	167211	44375	21638	-	6820	15421	-	267
suwalski	392281	141333	125584	89186	24433	68175	-	-
Miasto na prawach powiatu: City with powiat status:								
Suwałki	3233847	2136870	1284675	58662	187850	136639	904	391089

^a Dane dotyczą podmiotów gospodarczych, w których liczba pracujących przekracza 9 osób; podziału środków trwałych według sekcji PKD 2007 dokonano zgodnie z siedzibą jednostki lokalnej rodzaju działalności.

^a Data concern economic entities employing more than 9 persons; the division of fixed assets by NACE Rev. 2 sections was made according to the abode of local kind-of-activity unit.

Uwagi ogólne

1. **Rachunki regionalne** opracowano zgodnie z zasadami „Europejskiego Systemu Rachunków (ESA 2010)”, wprowadzonego rozporządzeniem Parlamentu Europejskiego i Rady (UE) nr 549/2013 z dnia 21 V 2013 r. w sprawie europejskiego systemu rachunków narodowych i regionalnych w Unii Europejskiej (Dz. Urz. UE L 174 z 26 VI 2013 r. z późniejszymi zmianami).

W systemie rachunków regionalnych dla każdego województwa zestawiane są: rachunek produkcji i rachunek tworzenia dochodów według sektorów instytucjonalnych i rodzajów działalności oraz rachunek podziału pierwotnego dochodów i rachunek podziału wtórnego dochodów w sektorze gospodarstw domowych. Dla podregionów obliczane są: produkt krajowy brutto (PKB) i wartość dodana brutto (WDB) według grup rodzajów działalności.

2. Grupowanie danych z rachunków regionalnych według województw i podregionów w podziale na rodzaje działalności według Polskiej Klasyfikacji Działalności (PKD 2007) zostało dokonane **metodą jednostek lokalnych rodzaju działalności**, tj. według siedziby i podstawowego rodzaju działalności jednostki lokalnej przedsiębiorstwa.

3. W rachunkach regionalnych uwzględnia się szacunek **szarej gospodarki oraz działalności nielegalnej**. Szara gospodarka obejmuje legalną produkcję ukrytą szacowaną dla zarejestrowanych podmiotów gospodarczych sektora prywatnego z liczbą pracujących do 9 osób (niezależnie od formy prawnej), z liczbą pracujących od 10 do 49 osób (bez spółdzielni) oraz osób fizycznych z tytułu wykonywania pracy nierejestrowanej, głównie w działalności usługowej (w tym osób świadczących usługi prostytutki).

W ramach działalności nielegalnej ujęto szacunki dotyczące działalności osób czerpiących korzyści majątkowe z tytułu świadczenia usług prostytutki przez inne osoby, produkcji i handlu narkotykami oraz przemytu papierosów.

4. Dane z rachunków regionalnych za 2015 r. zostały zmienione w stosunku do wcześniej opublikowanych w ślad za rewizją w rocznych rachunkach narodowych, dokonaną stosownie do standardowej procedury dotyczącej nadmiernego deficytu (tzw. notyfikacja fiskalna). Zmiany dotyczyły przeklasyfikowania kolejnych jednostek publicznych do sektora instytucji rządowych i samorządowych.

General notes

1. **Regional accounts** were compiled according to the principles of the European System of Accounts (the ESA 2010), introduced by Regulation No. 549/2013 of the European Parliament and of the Council (EU) of 21 May 2013 on the European system of national and regional accounts in the European Union (Official Journal of the EU L 174, 26 Jun 2013 with later amendments).

The following accounts are compiled in the regional accounts system for each voivodship: the production account and the generation of income account by institutional sectors and kind of activity as well as the allocation of primary income account and the secondary distribution of income account in the households sector. The following categories are calculated for subregions: gross domestic product (GDP) and gross value added (GVA) by kind-of-activity groups.

2. Grouping regional accounts data by voivodships and subregions according to kind of activity of the Polish Classification of Activities (PKD 2007) was accomplished applying the **local kind-of-activity unit method**, i.e. by the place of residence and main kind of activity of the local unit of the enterprise.

3. The estimation of the **hidden economy** and **illegal activities** is included in the regional accounts. Hidden economy covers the legal concealed production estimated for registered economic entities of private sector employing up to 9 persons (irrespective of the legal form), employing from 10 to 49 persons (excluding cooperatives) as well as natural persons engaged in non-registered work, primarily within the service activity (including persons providing prostitution services).

Within illegal activities there were included estimations concerning activity of people deriving profits from exploiting prostitution, production and trafficking of narcotics and smuggling of cigarettes.

4. Data from regional accounts for the year 2015 were changed in relation to those previously published as a consequence of revision in the annual national accounts, made due to the standard excessive deficit procedure (the so-called fiscal notification). The changes concerned reclassification of further public entities into the general government sector.

5. Szczegółowy opis zmian wprowadzonych do rachunków narodowych znajduje się w notatce informacyjnej GUS „Informacja Głównego Urzędu Statystycznego w sprawie skorygowanego szacunku produktu krajowego brutto za 2017 rok” z dnia 3 X 2018 r., dostępnej na stronie:

<http://stat.gov.pl/obszary-tematyczne/rachunki-narodowe/roczne-rachunki-narodowe/informacja-glownego-urzedu-statystycznego-w-sprawie-skorygowanego-szacunku-produktu-krajowego-brutto-za-2017-rok,9.4.html>

6. Informacje dotyczące rachunków regionalnych zamieszczono w publikacji „Kompendium wiedzy o rachunkach regionalnych”.

5. Detailed description of the changes introduced in the national accounts can be found in the Statistics' Poland news release "Revised estimate of gross domestic product for the year 2017" of 3 Oct 2018, available at website:

<http://stat.gov.pl/en/topics/national-accounts/annual-national-accounts/revised-estimate-of-gross-domestic-product-for-the-year-2017,7.4.html>

6. Information concerning regional accounts are placed in the publication „Kompendium wiedzy o rachunkach regionalnych”.

Uwaga do tablic 1 i 2

Niektóre dane za 2015 r. zostały zmienione w stosunku do opublikowanych w poprzedniej edycji publikacji; patrz uwagi ogólne, ust. 4 na str. 285.

Note to tables 1 and 2

Some data for the 2015 year were changed in relations to the data published in the previous edition of the publication; see general notes, item 4 on page 285.

TABL. 1 (91). PRODUKT KRAJOWY BRUTTO (ceny bieżące)
GROSS DOMESTIC PRODUCT (current prices)

WYSZCZEGÓLNIENIE SPECIFICATION	Ogółem Total			Na 1 mieszkańca Per capita			
	w mln zł in mln zł	Polska = 100 Poland = 100	województwo = = 100 voivodship = = 100	w zł in zł	Polska = 100 Poland = 100	województwo = = 100 voivodship = = 100	
WOJEWÓDZTWO VOIVODSHIP	2010 2015 2016	32975 39605 40733	2,3 2,2 2,2	100,0 100,0 100,0	27381 33275 34299	73,0 71,1 70,8	100,0 100,0 100,0
Podregiony: Subregions:							
białostocki	2010 2015 2016	16255 19710 20328	1,1 1,1 1,1	49,3 49,8 49,9	31965 38584 39767	85,2 82,4 82,1	116,7 116,0 115,9
łomżyński	2010 2015 2016	10023 11991 12285	0,7 0,7 0,7	30,4 30,3 30,2	24093 29678 30575	64,2 63,4 63,1	88,0 89,2 89,1
suwalski	2010 2015 2016	6698 7904 8120	0,5 0,4 0,4	20,3 20,0 19,9	23940 28703 29569	63,8 61,3 61,1	87,4 86,3 86,2

TABL. 2 (92). WARTOŚĆ DODANA BRUTTO WEDŁUG RODZAJÓW DZIAŁALNOŚCI (ceny bieżące)
GROSS VALUE ADDED BY KINDS OF ACTIVITIES (current prices)

WYSZCZEGÓLNIENIE SPECIFICATION	Ogółem Total	Rolnictwo, leśnictwo, łowiectwo i rybactwo Agriculture, forestry and fishing	Przemysł Industry	Budownic- two Construc- tion	Handel; na- prawa pojaz- dów samocho- dowych ^a ; transport i gospodarka magazynowa; zakwaterowa- nie i gastrono- mia ^a ; informacja i komunikacja Trade; repair of motor vehi- cles ^a ; trans- portation and storage; accommoda- tion and cater- ing ^a ; infor- mation and communication	Działalność finansowa i ubezpie- czeniowa; obsługa ryнку nierucho- mości ^b Financial and insur- ance activities; real estate activitis	Pozostałe usługi ^a Other services ^a	
								w mln zł in mln zł
WOJEWÓDZTWO VOIVODSHIP	2010 2015 2016	29012 35137 35979	2211 2096 2354	5703 8008 8222	2373 2797 2595	8134 9831 10100	2824 2991 3042	7766 9414 9667
Podregiony: Subregions:								
białostocki	2010 2015 2016	14301 17487 17957	534 506 569	2578 3454 3492	1233 1470 1348	4499 5573 5843	1352 1456 1495	4104 5027 5210
łomżyński	2010 2015 2016	8818 10638 10851	1035 982 1103	1833 2721 2794	730 865 814	2184 2610 2622	886 909 916	2149 2551 2601
suwalski	2010 2015 2016	5893 7012 7172	642 608 683	1292 1833 1936	410 461 432	1451 1647 1635	585 626 631	1513 1836 1855

a Patrz uwagi ogólne do publikacji, ust. 5, pkt 1) na str. 12.

a See general notes to the publication, item 5, point 1) on page 12.

DZIAŁ XVI POMIOTY GOSPODARKI NARODOWEJ

CHAPTER XVI ENTITIES OF THE NATIONAL ECONOMY

Uwagi ogólne

Prezentowane dane dotyczą podmiotów gospodarki narodowej wpisanych do rejestru REGON i obejmują osoby prawne, jednostki organizacyjne niemające osobowości prawnej oraz osoby fizyczne prowadzące działalność gospodarczą, zaklasyfikowane do poszczególnych sekcji PKD 2007 według przeważającego rodzaju działalności.

Krajowy rejestr urzędowy podmiotów gospodarki narodowej, zwany dalej rejestrem REGON, jest rejestrem administracyjnym prowadzonym przez Prezesa GUS. Zasady prowadzenia rejestru określają przepisy ustawy z dnia 29 VI 1995 r. o statystyce publicznej (jednolity tekst Dz. U. 2018 poz. 997, z późniejszymi zmianami) oraz przepisy rozporządzenia Rady Ministrów z dnia 30 XI 2015 r. (Dz. U. poz. 2009) z późniejszymi zmianami w sprawie sposobu i metodologii prowadzenia i aktualizacji krajowego rejestru urzędowego podmiotów gospodarki narodowej, wzorów wniosków, ankiet i zaświadczeń.

Podstawową funkcją rejestru REGON jest identyfikowanie podmiotów gospodarki narodowej, co jest realizowane poprzez nadawanie im unikatowych numerów identyfikacyjnych.

Rejestr REGON jest na bieżąco aktualizowany na podstawie danych o podmiotach gospodarki narodowej, przekazywanych drogą elektroniczną z Centralnej Ewidencji i Informacji o Działalności Gospodarczej, Krajowego Rejestru Sądowego, Systemu Informacji Oświatowej oraz Centralnego Rejestru Podmiotów Krajowej Ewidencji Podatników, a także – w przypadku pozostałych podmiotów – na podstawie wniosków zgłaszanych do właściwych urzędów statystycznych. Kompletność i aktualność rejestru uzależniona jest od terminowej realizacji ww. obowiązku. Ponadto od 2011 r. do aktualizacji rejestru wykorzystywane są informacje z Powszechnego Elektronicznego Systemu Ewidencji Ludności (PESEL) dotyczące zgonów osób fizycznych, które były wpisane do rejestru REGON.

General notes

Presented data concern entities of the national economy recorded in the REGON register and include legal persons, organizational entities without legal personality and natural persons conducting economic activity, classified into particular NACE Rev. 2 sections according to the predominant kind of activity.

The National Office Business Register, hereinafter referred to as REGON, is an administrative register held by the President of the CSO. The rules for running the register are defined by the regulation of the Council of Ministers dated 29 Jun 1995 on Public Statistics (uniform text Journal of Laws 2018 item 997, with later amendments) and the provisions of the regulation of the Council of Ministers dated 30 Nov 2015 (Journal of Laws item 2009) with later amendments on the mode and methodology of running and updating the National Official Business Register, application, questionnaire, certificate specimens and detailed condition.

The basic function of the REGON register is identification of entities of the national economy, which is accomplished by assigning to them unique identification numbers.

The REGON register is updated on a current basis with the use of data on entities of the national economy transferred through the electronic system from the Central Registration and Information on Business, the National Court Register, the Educational Information System as well as the Central Business Entity Register of the National Taxpayer Register, and – for the remaining entities – on the basis of applications submitted to the relevant statistical offices. The completeness and correctness of the register is contingent on the timely compliance with the above-mentioned obligation. In addition, since 2011 the register has been updated with information from the Common Electronic System of Population (PESEL) on the deaths of natural persons, who were registered in the REGON.

TABL. 1 (93). **PODMIOTY GOSPODARKI NARODOWEJ^a W REJESTRZE REGON W 2017 R.**
Stan w dniu 31 XII
ENTITIES OF THE NATIONAL ECONOMY^a IN THE REGON REGISTER IN 2017
As of 31 Dec

WYSZCZEGÓLNIENIE SPECIFICATION	Z ogółem Of grand total									
	Ogółem ^b Grand total ^b	Sektor publiczny Public sector	Sektor prywatny Private sector	osoby prawne i jednostki organizacyjne niemające osobowości prawnej legal persons and organizational entities without legal personality						osoby fizyczne prowadzące działalność gospodarczą natural persons conducting economic activity
				razem total	w tym of which				fundacje, stowarzyszenia i organizacje społeczne foundations, associations and social organizations	
					spółki handlowe commercial companies	spółki cywilne civil law partnerships	spółdzielnie cooperatives	w tym z udziałem kapitału zagranicznego of which with foreign capital participation		
razem total	razem total	w tym z udziałem kapitału zagranicznego of which with foreign capital participation	spółki cywilne civil law partnerships	spółdzielnie cooperatives	fundacje, stowarzyszenia i organizacje społeczne foundations, associations and social organizations	razem total				
WOJEWÓDZTWO .. VOIVODSHIP	101202	2809	97699	24469	7687	989	5168	492	4211	76733
PODREGION (SUBREGION)										
BIAŁOSTOCKI	52336	911	50962	13225	5267	673	2707	171	2029	39111
Powiat białostocki	12963	230	12683	2494	818	80	493	56	444	10469
Gminy miejsko-wiejskie: Urban-rural gminas:										
Choroszcz	1400	13	1374	269	117	11	52	5	46	1131
w tym miasto	495	11	482	106	39	6	13	4	20	389
of which city										
Czarna Białostocka	818	20	794	172	41	5	21	3	29	646
w tym miasto	676	19	654	146	40	5	18	3	19	530
of which city										
Łapy	1702	34	1662	293	67	3	52	9	56	1409
w tym miasto	1335	30	1299	244	56	2	41	9	43	1091
of which city										
Michałow	404	18	384	128	20	–	14	5	28	276
w tym miasto	240	16	223	70	14	–	6	3	12	170
of which city										
Supraśl	1765	22	1735	358	152	18	84	2	47	1407
w tym miasto	448	15	431	116	34	6	19	–	24	332
of which city										
Suraż	150	8	142	48	9	–	3	1	14	102
w tym miasto	85	8	77	27	6	–	2	1	6	58
of which city										
Tykocin	321	15	306	77	17	2	12	1	20	244
w tym miasto	153	11	142	42	8	1	8	–	8	111
of which city										
Wasilków	1730	16	1709	283	100	13	87	4	44	1447
w tym miasto	1107	11	1094	198	72	11	63	4	19	909
of which city										
Zabiłudów	724	16	704	163	60	2	23	5	32	561
w tym miasto	192	11	180	49	13	–	6	4	9	143
of which city										

a Bez osób prowadzących gospodarstwa indywidualne w rolnictwie. b W podziale według sektorów własności – bez podmiotów, dla których informacja o formie własności nie występuje w rejestrze REGON.

a Excluding persons tending private farms in agriculture. b In the division by ownership sectors excluding entities that in the REGON register do not have information concerning form of ownership.

TABL. 1 (93). **PODMIOTY GOSPODARKI NARODOWEJ^a W REJESTRZE REGON W 2017 R. (cd.)**
Stan w dniu 31 XII
ENTITIES OF THE NATIONAL ECONOMY^a IN THE REGON REGISTER IN 2017 (cont.)
As of 31 Dec

WYSZCZEGÓLNIENIE SPECIFICATION	Ogółem ^b Grand total ^b	Sektor publiczny Public sector	Sektor prywatny Private sector	Z ogółem Of grand total							osoby fizyczne prowadzące działalność gospodarczą natural persons conducting economic activity
				osoby prawne i jednostki organizacyjne niemające osobowości prawnej legal persons and organizational entites without legal personality							
				razem total	w tym of which						
					spółki handlowe comercial companies		spółki cywilne civil law partnerships	spółdzielnie cooperatives	fundacje, stowarzyszenia i organizacje społeczne foundations, associations and social organizations		
razem total	w tym z udziałem kapitału zagranicznego of which with foreign capital participation										
Powiat białostocki (dok.) (cont.)											
Gminy wiejskie: Rural gminas:											
Dobrzyniewo Duże	897	17	880	131	37	7	26	3	19	766	
Gródek	364	12	350	96	23	4	17	6	22	268	
Juchnowiec Kościelny	1810	16	1792	335	142	14	79	10	51	1475	
Poświętne	166	5	161	23	3	1	3	1	6	143	
Turośń Kościelna	587	9	575	88	26	–	14	1	23	499	
Zawady	125	9	115	30	4	–	6	–	7	95	
Powiat sokólski	3964	181	3769	966	184	24	113	25	230	2998	
Gminy miejsko-wiejskie: Urban-rural gminas:											
Dąbrowa Białostocka ... w tym miasto	645 426	28 21	616 405	149 91	23 19	1 1	15 11	4 3	36 17	496 335	
Krynki	185	13	171	62	7	–	3	2	14	123	
w tym miasto	147	12	134	53	6	–	3	2	11	94	
of which city											
Sokółka	1924	68	1849	420	105	16	65	8	87	1504	
w tym miasto	1606	57	1542	366	101	16	58	7	65	1240	
of which city											
Suchowola	321	15	305	67	10	2	7	3	23	254	
w tym miasto	179	13	165	42	8	1	5	2	9	137	
of which city											
Gminy wiejskie: Rural gminas:											
Janów	188	14	172	58	5	–	4	2	15	130	
Korycin	154	9	145	47	14	–	8	1	11	107	
Kuźnica	210	9	199	46	13	4	5	1	11	164	
Nowy Dwór	75	6	69	30	1	1	–	2	9	45	
Sidra	119	10	109	41	2	–	2	2	13	78	
Szudziałowo	143	9	134	46	4	–	4	–	11	97	
Miasto na prawach powiatu: City with powiat status: Białystok	35409	500	34510	9765	4265	569	2101	90	1355	25644	

a Bez osób prowadzących gospodarstwa indywidualne w rolnictwie. b W podziale według sektorów własności – bez podmiotów, dla których informacja o formie własności nie występuje w rejestrze REGON.

a Excluding persons tending private farms in agriculture. b In the division by ownership sectors excluding entities that in the REGON register do not have information concerning form of ownership.

TABL. 1 (93). **PODMIOTY GOSPODARKI NARODOWEJ^a W REJESTRZE REGON W 2017 R. (cd.)**
Stan w dniu 31 XII
ENTITIES OF THE NATIONAL ECONOMY^a IN THE REGON REGISTER IN 2017 (cont.)
As of 31 Dec

WYSZCZEGÓLNIENIE SPECIFICATION	Ogółem ^b Grand total ^b	Sektor publiczny Public sector	Sektor prywatny Private sector	Z ogółem Of grand total							osoby fizyczne prowadzące działalność gospodarczą natural persons conducting economic activity
				osoby prawne i jednostki organizacyjne niemające osobowości prawnej legal persons and organizational entities without legal personality							
				razem total	w tym of which						
					spółki handlowe comercial companies		spółki cywilne civil law partnerships	spółdzielnie cooperatives	fundacje, stowarzyszenia i organizacje społeczne foundations, associations and social organizations		
razem total	w tym z udziałem kapitału zagranicznego of which with foreign capital participation										
PODREGION (SUBREGION)											
ŁOMŻYNSKI	28784	1103	27598	6373	1277	146	1346	203	1273	22411	
Powiat bielski	3886	150	3724	878	207	34	149	39	164	3008	
Gminy miejskie: Urban gminas:											
Bielsk Podlaski	2301	83	2210	501	150	25	104	16	62	1800	
Brańsk	342	16	326	71	15	6	14	4	8	271	
Gminy wiejskie: Rural gminas:											
Bielsk Podlaski	355	3	351	78	17	2	8	8	27	277	
Boćki	218	8	210	49	5	–	4	3	14	169	
Brańsk	237	14	222	45	6	1	5	1	16	192	
Orla	143	7	135	61	10	–	7	5	14	82	
Rudka	106	11	95	29	1	–	3	1	6	77	
Wyszki	184	8	175	44	3	–	4	1	17	140	
Powiat hajnowski	2955	167	2775	785	116	28	100	25	173	2170	
Gmina miejska: Urban gmina:											
Hajnówka	1595	96	1495	372	58	10	68	8	66	1223	
Gmina miejsko-wiejska: Urban-rural gmina:											
Kleszczele	140	8	131	50	6	2	7	1	15	90	
w tym miasto	90	8	82	34	6	2	5	1	6	56	
of which city											
Gminy wiejskie: Rural gminas:											
Białowieża	227	16	209	63	11	3	4	1	23	164	
Czeremcha	135	9	126	42	3	1	1	–	6	93	
Czyże	98	5	93	29	3	1	3	2	7	69	
Dubicze Cerkiewne	125	7	118	42	3	2	–	1	9	83	
Hajnówka	280	4	273	63	9	1	5	2	16	217	
Narew	177	9	166	60	12	3	4	7	15	117	
Narewka	178	13	164	64	11	5	8	3	16	114	

a Bez osób prowadzących gospodarstwa indywidualne w rolnictwie. b W podziale według sektorów własności – bez podmiotów, dla których informacja o formie własności nie występuje w rejestrze REGON.

a Excluding persons tending private farms in agriculture. b In the division by ownership sectors excluding entities that in the REGON register do not have information concerning form of ownership.

TABL. 1 (93). **PODMIOTY GOSPODARKI NARODOWEJ^a W REJESTRZE REGON W 2017 R. (cd.)**
Stan w dniu 31 XII
ENTITIES OF THE NATIONAL ECONOMY^a IN THE REGON REGISTER IN 2017 (cont.)
As of 31 Dec

WYSZCZEGÓLNIENIE SPECIFICATION	Ogółem ^b Grand total ^b	Sektor publiczny Public sector	Sektor prywatny Private sector	Z ogółem Of grand total							osoby fizyczne prowadzące działalność gospodarczą natural persons conducting economic activity
				osoby prawne i jednostki organizacyjne niemające osobowości prawnej legal persons and organizational entites without legal personality							
				razem total	w tym of which						
					spółki handlowe comercial companies		spółki cywilne civil law partnerships	spółdzielnie cooperatives	fundacje, stowarzyszenia i organizacje społeczne foundations, associations and social organizations		
razem total	w tym z udziałem kapitału zagranicznego of which with foreign capital participation	razem total	razem total	razem total	razem total						
Powiat kolneński	2401	105	2291	457	57	4	103	15	106	1944	
Gmina miejska: Urban gmina:											
Kolno	981	44	932	219	34	4	58	9	32	762	
Gmina miejsko-wiejska: Urban-rural gmina:											
Stawiski	343	13	330	70	5	–	22	2	21	273	
w tym miasto	193	12	181	46	3	–	15	2	9	147	
of which city											
Gminy wiejskie: Rural gminas:											
Grabowo	163	8	155	35	6	–	5	1	10	128	
Kolno	447	14	433	57	6	–	9	1	20	390	
Mały Płock	208	12	196	41	4	–	8	1	11	167	
Turośl	259	14	245	35	2	–	1	1	12	224	
Powiat łomżyński	3057	110	2943	607	87	8	121	27	171	2450	
Gminy miejsko-wiejskie: Urban-rural gminas:											
Jedwabne	238	15	223	61	6	–	10	2	19	177	
w tym miasto	152	14	138	47	5	–	10	2	8	105	
of which city											
Nowogród	283	11	271	71	17	2	12	5	19	212	
w tym miasto	188	11	177	48	15	2	9	2	7	140	
of which city											
Gminy wiejskie: Rural gminas:											
Łomża	852	13	839	97	13	4	32	3	26	755	
Miastkowo	209	8	201	46	4	–	10	2	19	163	
Piątnica	689	24	664	139	27	1	30	5	38	550	
Przytuły	71	8	63	15	1	–	–	–	5	56	
Śniadowo	308	13	295	93	10	–	14	7	20	215	
Wizna	188	8	179	48	3	–	7	2	18	140	
Zbójna	219	10	208	37	6	1	6	1	7	182	

a Bez osób prowadzących gospodarstwa indywidualne w rolnictwie. b W podziale według sektorów własności – bez podmiotów, dla których informacja o formie własności nie występuje w rejestrze REGON.

a Excluding persons tending private farms in agriculture. b In the division by ownership sectors excluding entities that in the REGON register do not have information concerning form of ownership.

TABL. 1 (93). **PODMIOTY GOSPODARKI NARODOWEJ^a W REJESTRZE REGON W 2017 R. (cd.)**
Stan w dniu 31 XII
ENTITIES OF THE NATIONAL ECONOMY^a IN THE REGON REGISTER IN 2017 (cont.)
As of 31 Dec

WYSZCZEGÓLNIENIE SPECIFICATION	Ogółem ^b Grand total ^b	Sektor publiczny Public sector	Sektor prywatny Private sector	Z ogółem Of grand total							osoby fizyczne prowadzące działalność gospodarczą natural persons conducting economic activity
				osoby prawne i jednostki organizacyjne niemające osobowości prawnej legal persons and organizational entities without legal personality						fundacje, stowarzyszenia i organizacje społeczne foundations, associations and social organizations	
				razem total	w tym of which						
					spółki handlowe commercial companies		spółki cywilne civil law partnerships	spółdzielnie cooperatives	razem total		
razem total	w tym z udziałem kapitału zagranicznego of which with foreign capital participation										
Powiat siemiatycki	2803	133	2662	685	94	10	88	25	154	2118	
Gmina miejska: Urban gmina:											
Siemiatycze	1306	48	1253	263	47	6	60	9	43	1043	
Gmina miejsko-wiejska: Urban-rural gmina:											
Drohiczyn	366	23	342	112	8	–	9	3	33	254	
w tym miasto	171	11	160	59	5	–	9	2	15	112	
of which city											
Gminy wiejskie: Rural gminas:											
Działkowice	118	8	110	32	4	–	3	2	11	86	
Grodzisk	167	9	157	37	9	–	1	1	9	130	
Mielnik	135	10	124	50	1	–	6	2	14	85	
Milejczyce	75	7	68	27	3	1	1	–	5	48	
Nurzec-Stacja	166	10	156	65	8	1	3	5	8	101	
Perlejewo	157	7	150	36	2	–	2	3	12	121	
Siemiatycze	313	11	302	63	12	2	3	–	19	250	
Powiat wysokomazowiecki	4049	157	3876	798	137	5	180	25	187	3251	
Gmina miejska: Urban gmina:											
Wysokie Mazowieckie	1052	51	998	217	46	2	62	8	29	835	
Gminy miejsko-wiejskie: Urban-rural gminas:											
Ciechanowiec	691	26	661	147	22	3	34	3	41	544	
w tym miasto	515	20	491	111	15	3	32	3	26	404	
of which city											
Czyżew	459	17	442	88	15	–	27	4	18	371	
w tym miasto	275	14	261	60	12	–	21	2	6	215	
of which city											
Szepietowo	521	10	507	93	27	–	20	3	24	428	
w tym miasto	254	7	244	56	22	–	10	3	9	198	
of which city											

a Bez osób prowadzących gospodarstwa indywidualne w rolnictwie. b W podziale według sektorów własności – bez podmiotów, dla których informacja o formie własności nie występuje w rejestrze REGON.

a Excluding persons tending private farms in agriculture. b In the division by ownership sectors excluding entities that in the REGON register do not have information concerning form of ownership.

TABL. 1 (93). **PDMIOITY GOSPODARKI NARODOWEJ^a W REJESTRZE REGON W 2017 R. (cd.)**
Stan w dniu 31 XII
ENTITIES OF THE NATIONAL ECONOMY^a IN THE REGON REGISTER IN 2017 (cont.)
As of 31 Dec

WYSZCZEGÓLNIENIE SPECIFICATION	Ogółem ^b Grand total ^b	Sektor publiczny Public sector	Sektor prywatny Private sector	Z ogółem Of grand total							osoby fizyczne prowadzące działalność gospodarczą natural persons conducting economic activity
				osoby prawne i jednostki organizacyjne niemające osobowości prawnej legal persons and organizational entites without legal personality							
				razem total	w tym of which						
					spółki handlowe comercial companies		spółki cywilne civil law partnerships	spółdzielnie cooperatives	fundacje, stowarzyszenia i organizacje społeczne foundations, associations and social organizations		
razem total	w tym z udziałem kapitału zagranicznego of which with foreign capital participation										
Powiat wysokomazowiecki (dok.) (cont.)											
Gminy wiejskie: Rural gminas:											
Klukowo	198	12	184	45	7	–	5	–	16	153	
Kobylin-Borzymy	122	7	115	29	–	–	–	1	11	93	
Kulesze Kościelne	140	8	132	22	2	–	1	1	5	118	
Nowe Piekuty	233	9	223	43	4	–	7	–	14	190	
Sokoly	310	14	295	68	11	–	14	5	12	242	
Wysokie Mazowieckie	323	3	319	46	3	–	10	–	17	277	
Powiat zambrowski	3318	126	3187	669	148	14	180	20	98	2649	
Gmina miejska: Urban gmina:											
Zambrów	1963	82	1878	396	90	9	126	8	42	1567	
Gminy wiejskie: Rural gminas:											
Kołaki Kościelne	133	5	127	28	2	–	5	1	8	105	
Rutki	302	12	290	88	18	1	17	3	15	214	
Szumowo	289	12	277	65	15	2	14	5	14	224	
Zambrów	631	15	615	92	23	2	18	3	19	539	
Miasto na prawach powiatu: City with powiat status:											
Łomża	6315	155	6140	1494	431	43	425	27	220	4821	
PODREGION (SUBREGION)											
SUWAŃSKI	20082	795	19139	4871	1143	170	1115	118	909	15211	
Powiat augustowski	4259	165	4075	958	184	26	226	19	189	3301	
Gmina miejska: Urban gmina:											
Augustów	2783	100	2667	675	147	23	183	10	105	2108	
Gmina miejsko-wiejska: Urban-rural gmina:											
Lipsk	235	11	224	56	8	1	9	2	14	179	
w tym miasto	169	9	160	42	7	1	8	2	8	127	
of which city											

a Bez osób prowadzących gospodarstwa indywidualne w rolnictwie. b W podziale według sektorów własności – bez podmiotów, dla których informacja o formie własności nie występuje w rejestrze REGON.

a Excluding persons tending private farms in agriculture. b In the division by ownership sectors excluding entities that in the REGON register do not have information concerning form of ownership.

TABL. 1 (93). **PODMIOTY GOSPODARKI NARODOWEJ^a W REJESTRZE REGON W 2017 R. (cd.)**
Stan w dniu 31 XII
ENTITIES OF THE NATIONAL ECONOMY^a IN THE REGON REGISTER IN 2017 (cont.)
As of 31 Dec

WYSZCZEGÓLNIENIE SPECIFICATION	Ogółem ^b Grand total ^b	Sektor publiczny Public sector	Sektor prywatny Private sector	Z ogółem Of grand total							osoby fizyczne prowadzące działalność gospodarczą natural persons conducting economic activity
				osoby prawne i jednostki organizacyjne niemające osobowości prawnej legal persons and organizational entites without legal personality							
				razem total	w tym of which						
					spółki handlowe comercial companies		spółki cywilne civil law partnerships	spółdzielnie cooperatives	fundacje, stowarzyszenia i organizacje społeczne foundations, associations and social organizations		
razem total	w tym z udziałem kapitału zagranicznego of which with foreign capital participation										
Powiat augustowski (dok.) (cont.)											
Gminy wiejskie: Rural gminas:											
Augustów	329	13	316	58	7	2	8	1	21	271	
Bargłów Kościelny	234	12	222	43	6	–	6	3	11	191	
Nowinka	191	11	179	38	4	–	5	1	11	153	
Plaska	232	9	223	33	4	–	4	–	11	199	
Sztabin	255	9	244	55	8	–	11	2	16	200	
Powiat grajewski	3103	141	2923	745	119	3	193	24	150	2358	
Gmina miejska: Urban gmina:											
Grajewo	1892	72	1794	457	91	2	141	11	72	1435	
Gminy miejsko-wiejskie: Urban-rural gminas:											
Rajgród	330	12	310	79	7	–	15	6	23	251	
w tym miasto	137	10	124	40	4	–	8	4	10	97	
of which city											
Szczuczyn	343	22	319	73	9	–	12	3	14	270	
w tym miasto	250	15	235	53	8	–	8	3	8	197	
of which city											
Gminy wiejskie: Rural gminas:											
Grajewo	253	13	239	55	9	1	8	2	20	198	
Radziłów	162	10	150	48	2	–	11	2	13	114	
Wąsosz	123	12	111	33	1	–	6	–	8	90	
Powiat moniecki	2454	124	2306	555	87	6	92	21	118	1899	
Gminy miejsko-wiejskie: Urban-rural gminas:											
Goniądz	268	24	237	87	11	–	11	2	23	181	
w tym miasto	159	21	133	62	10	–	6	2	13	97	
of which city											
Knyszyn	321	14	305	64	8	1	12	1	13	257	
w tym miasto	245	11	234	49	8	1	10	1	7	196	
of which city											
Mońki	1130	43	1080	230	44	4	50	13	38	900	
w tym miasto	908	41	861	208	39	3	48	9	33	700	
of which city											

a Bez osób prowadzących gospodarstwa indywidualne w rolnictwie. b W podziale według sektorów własności – bez podmiotów, dla których informacja o formie własności nie występuje w rejestrze REGON.

a Excluding persons tending private farms in agriculture. b In the division by ownership sectors excluding entities that in the REGON register do not have information concerning form of ownership.

TABL. 1 (93). **PODMIOTY GOSPODARKI NARODOWEJ^a W REJESTRZE REGON W 2017 R. (dok.)**
Stan w dniu 31 XII
ENTITIES OF THE NATIONAL ECONOMY^a IN THE REGON REGISTER IN 2017 (cont.)
As of 31 Dec

WYSZCZEGÓLNIENIE SPECIFICATION	Ogółem ^b Grand total ^b	Sektor publiczny Public sector	Sektor prywatny Private sector	Z ogółem Of grand total							osoby fizyczne prowadzące działalność gospodarczą natural persons conducting economic activity
				osoby prawne i jednostki organizacyjne niemające osobowości prawnej legal persons and organizational entites without legal personality							
				razem total	w tym of which						
					spółki handlowe comercial companies		spółki cywilne civil law partnerships	spółdzielnie cooperatives	fundacje, stowarzyszenia i organizacje społeczne foundations, associations and social organizations		
razem total	w tym z udziałem kapitału zagranicznego of which with foreign capital participation										
Powiat moniecki (dok.) (cont.)											
Gminy wiejskie: Rural gminas:											
Jasionówka	135	9	125	34	6	–	3	–	9	101	
Jaświly	202	18	179	54	5	–	9	2	13	148	
Krypno	237	10	227	47	9	1	4	–	9	190	
Trzcianne	161	6	153	39	4	–	3	3	13	122	
Powiat sejneński	1300	70	1222	314	51	17	51	9	86	986	
Gmina miejska: Urban gmina:											
Sejny	475	38	436	136	17	4	19	5	32	339	
Gminy wiejskie: Rural gminas:											
Giby	161	9	150	34	3	–	3	1	13	127	
Krasnopol	197	5	191	26	2	–	7	–	11	171	
Puńsk	248	13	233	74	27	13	13	3	15	174	
Sejny	219	5	212	44	2	–	9	–	15	175	
Powiat suwalski	2011	88	1915	429	75	13	67	15	114	1582	
Gminy wiejskie: Rural gminas:											
Bakałarzewo	147	6	141	36	8	1	2	1	12	111	
Filipów	178	7	171	36	3	–	5	2	13	142	
Jeleniewo	167	7	160	32	2	–	5	1	9	135	
Przerośl	133	9	124	37	4	–	8	1	11	96	
Raczki	303	16	286	51	6	–	3	3	11	252	
Rutka-Tartak	95	7	88	24	2	–	3	1	5	71	
Suwałki	671	13	651	132	40	10	32	3	34	539	
Szypłiszki	190	14	176	50	8	1	5	2	12	140	
Wiżajny	127	9	118	31	2	1	4	1	7	96	
Miasto na prawach powiatu: City with powiat status:											
Suwałki	6955	207	6698	1870	627	105	486	30	252	5085	

a Bez osób prowadzących gospodarstwa indywidualne w rolnictwie. b W podziale według sektorów własności – bez podmiotów, dla których informacja o formie własności nie występuje w rejestrze REGON.

a Excluding persons tending private farms in agriculture. b In the division by ownership sectors excluding entities that in the REGON register do not have information concerning form of ownership.

TABL. 2 (94). **PODMIOTY GOSPODARKI NARODOWEJ^a W REJESTRZE REGON WEDŁUG WYBRANYCH SEKCJI W 2017 R.**

Stan w dniu 31 XII

ENTITIES OF THE NATIONAL ECONOMY^a IN THE REGON REGISTER BY SELECTED SECTIONS IN 2017

As of 31 Dec

WYSZCZEGÓLNIENIE SPECIFICATION	Ogółem Grand total	W tym Of which									
		rolnictwo, leśnictwo, łowiectwo i rybactwo agriculture, forestry and fishing	przemysł industry		budownictwo con- struction	handel; naprawa pojazdów samochodowych ^A trade; repair of motor vehicles ^A	transport i gospodarka magazynowa transportation and storage	zakwaterowanie i gastronomia ^A accommodation and catering ^A	informacja i komunikacja information and communication	obsługa rynku nieruchomości ^A real estate activities	działalność profesjonalna, naukowa i techniczna professional, scientific and technical activities
			razem total	w tym przetwórstwo przemysłowe of which manufacturing							
WOJEWÓDZTWO VOIVODSHIP	101202	2768	8989	8204	13292	24547	7268	2464	2779	3310	8810
PODREGION (SUBRE- GION) BIAŁOSTOCKI	52336	741	4338	3962	6189	12832	3726	1126	1921	1927	5506
Powiat białostocki	12963	345	1432	1309	1987	3215	945	289	323	309	1051
Gminy miejsko-wiejskie: Urban-rural gminas:											
Choroszcz	1400	21	164	144	210	353	96	18	34	31	150
w tym miasto	495	5	48	41	80	131	28	5	8	11	48
of which city											
Czarna Białostocka	818	20	148	141	104	197	47	19	15	34	45
w tym miasto	676	14	122	115	88	171	39	17	11	33	39
of which city											
Łapy	1702	22	145	135	292	442	135	33	64	56	104
w tym miasto	1335	11	112	104	226	346	94	24	48	52	88
of which city											
Michałow	404	54	42	33	35	93	17	10	3	22	23
w tym miasto	240	29	27	20	21	56	8	3	3	15	17
of which city											
Supraśl	1765	22	185	177	233	425	141	62	58	43	174
w tym miasto	448	10	36	35	56	89	25	34	14	11	33
of which city											
Suraż	150	4	16	14	29	24	9	8	2	-	6
w tym miasto	85	3	9	7	17	14	3	7	1	-	4
of which city											
Tykocin	321	22	27	25	51	82	20	15	2	5	22
w tym miasto	153	6	14	13	15	37	7	11	2	3	15
of which city											
Wasilków	1730	36	184	158	235	480	106	23	44	35	172
w tym miasto	1107	9	119	107	146	342	67	15	33	13	98
of which city											
Zabłudów	724	15	110	100	144	139	43	17	16	14	45
w tym miasto	192	4	33	30	42	41	11	2	6	6	6
of which city											
Gminy wiejskie: Rural gminas:											
Dobrzyniewo Duże	897	16	93	88	198	207	85	21	14	7	62
Gródek	364	36	46	42	48	67	17	20	6	13	20
Juchnowiec Kościelny	1810	28	180	167	244	502	157	33	57	34	169
Poświętne	166	25	10	10	36	40	10	1	1	2	8
Turośń Kościelna	587	16	69	63	103	133	54	7	6	13	43
Zawady	125	8	13	12	25	31	8	2	1	-	8

a Bez osób prowadzących gospodarstwa indywidualne w rolnictwie.

a Excluding persons tending private farms in agriculture.

TABL. 2 (94). **PODMIOTY GOSPODARKI NARODOWEJ^a W REJESTRZE REGON WEDŁUG WYBRANYCH SEKCJI W 2017 R. (cd.)**
 Stan w dniu 31 XII
 ENTITIES OF THE NATIONAL ECONOMY^a IN THE REGON REGISTER BY SELECTED SECTIONS IN 2017 (cont.)
 As of 31 Dec

WYSZCZEGÓLNIENIE SPECIFICATION	Ogółem Grand total	W tym Of which									
		rolnictwo, leśnictwo, łowiectwo i rybactwo agriculture, forestry and fishing	przemysł industry		budownictwo con- struction	handel; naprawa pojazdów samochodowych ^A trade; repair of motor vehicles ^A	transport i gospodarka magazynowa transportation and storage	zakwaterowanie i gastronomia ^A accommodation and catering ^A	informacja i komunikacja information and communication	obsługa rynku nieruchomości ^A real estate activities	działalność profesjonalna, naukowa i techniczna professional, scientific and technical activities
			razem total	w tym przetwórstwo przemysłowe of which manufacturing							
Powiat sokólski	3964	191	410	386	513	945	279	89	69	118	243
Gminy miejsko-wiejskie: Urban-rural gminas:											
Dąbrowa Białostocka w tym miasto	645 426	25 8	63 36	59 33	86 52	161 124	34 22	15 9	15 12	23 16	37 29
Krynki	185	12	14	12	16	28	24	12	2	14	9
w tym miasto	147	5	12	11	12	27	19	6	2	13	8
Sokółka	1924	45	221	214	213	496	144	41	35	55	136
w tym miasto	1606	22	181	175	165	421	119	32	33	55	121
Suchowola	321	40	28	25	69	62	9	8	4	–	14
w tym miasto	179	5	19	17	38	45	5	4	1	–	11
Gminy wiejskie: Rural gminas:											
Janów	188	16	13	12	32	42	4	4	2	2	8
Korycin	154	9	27	25	15	45	10	2	3	1	8
Kuźnica	210	7	19	17	33	50	33	5	2	5	12
Nowy Dwór	75	6	2	2	21	9	4	–	–	4	3
Sidra	119	8	11	9	16	29	5	1	1	4	8
Szudziałowo	143	23	12	11	12	23	12	1	5	10	8
Miasto na prawach powiatu: City with powiat status:											
Białystok	35409	205	2496	2267	3689	8672	2502	748	1529	1500	4212
PODREGION (SUBREGION) ŁOMŻYŃSKI	28784	1194	2835	2650	4597	6929	1826	697	482	720	1886
Powiat bielski	3886	212	410	391	587	944	203	78	69	120	264
Gminy miejskie: Urban gminas:											
Bielsk Podlaski	2301	42	219	205	302	608	126	51	53	94	192
Brańsk	342	7	58	58	48	104	19	4	7	10	18
Gminy wiejskie: Rural gminas:											
Bielsk Podlaski	355	33	39	39	72	66	13	8	5	3	23
Boćki	218	29	17	15	45	39	8	5	2	2	11
Brańsk	237	47	33	32	37	44	13	3	2	2	6
Orla	143	14	20	20	13	26	14	3	–	2	6
Rudka	106	17	7	7	24	21	3	1	–	3	2
Wyszki	184	23	17	15	46	36	7	3	–	4	6

a Bez osób prowadzących gospodarstwa indywidualne w rolnictwie.

a Excluding persons tending private farms in agriculture.

TABL. 2 (94). **PODMIOTY GOSPODARKI NARODOWEJ^a W REJESTRZE REGON WEDŁUG WYBRANYCH SEKCJI W 2017 R. (cd.)**

Stan w dniu 31 XII

ENTITIES OF THE NATIONAL ECONOMY^a IN THE REGON REGISTER BY SELECTED SECTIONS IN 2017 (cont.)

As of 31 Dec

WYSZCZEGÓLNIENIE SPECIFICATION	Ogółem Grand total	W tym Of which									
		rolnictwo, leśnictwo, łowiectwo i rybactwo agriculture, forestry and fishing	przemysł industry		budownictwo con- struction	handel; naprawa pojazdów samochodowych ^a trade; repair of motor vehicles ^a	transport i gospodarka magazynowa transportation and storage	zakwaterowanie i gastronomia ^a accommodation and catering ^a	informacja i komunikacja information and communication	obsługa rynku nieruchomości ^a real estate activities	działalność profesjonalna, naukowa i techniczna professional, scientific and technical activities
			razem total	w tym przetwórstwo przemysłowe of which manufacturing							
Powiat hajnowski	2955	124	432	420	306	558	83	159	44	120	172
Gmina miejska: Urban gmina:											
Hajnówka	1595	16	214	209	160	359	47	53	31	83	111
Gmina miejsko-wiejska: Urban-rural gmina:											
Kleszczelce	140	10	24	24	15	21	6	4	1	7	7
w tym miasto	90	7	11	11	10	16	6	1	1	7	4
of which city											
Gminy wiejskie: Rural gminas:											
Białowieża	227	16	15	14	9	18	4	62	6	2	15
Czeremcha	135	8	9	9	23	33	4	3	–	10	3
Czyże	98	12	9	8	19	12	5	2	2	–	3
Dubicze Cerkiewne	125	7	48	48	7	10	1	9	–	–	2
Hajnówka	280	20	60	59	33	38	6	11	1	4	15
Narew	177	19	36	32	16	29	5	3	2	2	9
Narewka	178	16	17	17	24	38	5	12	1	12	7
Powiat kolneński	2401	184	175	167	447	646	137	45	25	53	124
Gmina miejska: Urban gmina:											
Kolno	981	8	66	63	145	295	54	18	16	40	82
Gmina miejsko-wiejska: Urban-rural gmina:											
Stawiski	343	31	33	31	56	101	18	7	3	5	14
w tym miasto	193	4	14	13	28	66	10	6	2	5	13
of which city											
Gminy wiejskie: Rural gminas:											
Grabowo	163	17	12	11	17	44	17	4	3	5	3
Kolno	447	68	27	27	92	104	34	9	1	2	10
Mały Płock	208	14	21	19	67	43	10	3	–	1	5
Turośl	259	46	16	16	70	59	4	4	2	–	10
Powiat łomżyński	3057	160	311	286	634	778	154	88	31	29	129
Gminy miejsko-wiejskie: Urban-rural gminas:											
Jedwabne	238	13	26	22	41	66	9	3	–	6	5
w tym miasto	152	4	19	16	24	42	4	2	–	6	3
of which city											
Nowogród	283	12	25	19	74	58	14	14	3	3	13
w tym miasto	188	3	18	12	46	40	9	12	3	3	9
of which city											

a Bez osób prowadzących gospodarstwa indywidualne w rolnictwie.

a Excluding persons tending private farms in agriculture.

TABL. 2 (94). **PDMIOTY GOSPODARKI NARODOWEJ^a W REJESTRZE REGON WEDŁUG WYBRANYCH SEKCJI W 2017 R. (cd.)**
 Stan w dniu 31 XII
 ENTITIES OF THE NATIONAL ECONOMY^a IN THE REGON REGISTER BY SELECTED SECTIONS IN 2017 (cont.)
 As of 31 Dec

WYSZCZEGÓLNIENIE SPECIFICATION	Ogółem Grand total	W tym Of which									
		rolnictwo, leśnictwo, łowiectwo i rybactwo agriculture, forestry and fishing	przemysł industry		budownictwo con- struction	handel; naprawa pojazdów samochodowych ^A trade; repair of motor vehicles ^A	transport i gospodarka magazynowa transportation and storage	zakwaterowanie i gastronomia ^A accommodation and catering ^A	informacja i komunikacja information and communication	obsługa rynku nieruchomości ^A real estate activities	działalność profesjonalna, naukowa i techniczna professional, scientific and technical activities
			razem total	w tym przetwórstwo przemysłowe of which manufacturing							
Powiat łomżyński (dok.) (cont.)											
Gminy wiejskie: Rural gminas:											
Łomża	852	31	101	97	174	199	48	20	12	4	52
Miastkowo	209	8	21	19	57	50	16	8	-	2	4
Piątnica	689	21	84	82	127	211	33	27	8	7	29
Przytuły	71	9	7	7	8	18	1	-	-	-	1
Śniadowo	308	26	24	19	56	69	15	8	2	4	9
Wizna	188	15	13	11	37	44	14	4	4	1	9
Zbójna	219	25	10	10	60	63	4	4	2	2	7
Powiat siemiatycki	2803	150	309	280	518	534	155	53	55	72	135
Gmina miejska: Urban gmina:											
Siemiatycze	1306	12	131	123	209	297	86	22	28	36	74
Gmina miejsko-wiejska: Urban-rural gmina:											
Drohiczyn	366	34	31	27	87	56	10	7	7	7	15
w tym miasto of which city	171	10	19	15	37	29	2	2	5	1	10
Gminy wiejskie: Rural gminas:											
Działkowice	118	12	10	8	25	24	8	2	1	-	8
Grodzisk	167	31	18	16	24	41	7	3	4	-	7
Mielnik	135	5	21	20	17	9	10	7	3	6	9
Milejczyce	75	8	5	4	17	10	5	2	-	4	3
Nurzec-Stacja	166	23	13	12	32	20	6	-	2	6	2
Perlejewo	157	17	11	10	38	25	10	4	-	4	8
Siemiatycze	313	8	69	60	69	52	13	6	10	9	9
Powiat wysokomazowiecki	4049	206	333	301	725	1025	329	59	54	46	261
Gmina miejska: Urban gmina:											
Wysokie Mazowieckie	1052	10	73	72	154	308	73	18	32	13	90
Gminy miejsko-wiejskie: Urban-rural gminas:											
Ciechanowiec	691	17	69	64	127	172	33	13	6	16	38
w tym miasto of which city	515	1	54	49	82	140	24	11	6	14	34
Czyżew	459	21	34	33	82	120	46	5	2	5	41
w tym miasto of which city	275	3	24	24	41	88	20	2	2	5	25
Szepietowo	521	45	49	37	100	102	75	6	6	3	33
w tym miasto of which city	254	7	25	17	55	60	24	3	4	2	18

a Bez osób prowadzących gospodarstwa indywidualne w rolnictwie.

a Excluding persons tending private farms in agriculture.

TABL. 2 (94). **PODMIOTY GOSPODARKI NARODOWEJ^a W REJESTRZE REGON WEDŁUG WYBRANYCH SEKCJI W 2017 R. (cd.)**

Stan w dniu 31 XII

ENTITIES OF THE NATIONAL ECONOMY^a IN THE REGON REGISTER BY SELECTED SECTIONS IN 2017 (cont.)

As of 31 Dec

WYSZCZEGÓLNIENIE SPECIFICATION	Ogółem Grand total	W tym Of which									
		rolnictwo, leśnictwo, łowiectwo i rybactwo agriculture, forestry and fishing	przemysł industry		budownictwo con- struction	handel; naprawa pojazdów samochodowych ^a trade; repair of motor vehicles ^a	transport i gospodarka magazynowa transportation and storage	zakwaterowanie i gastronomia ^a accommodation and catering ^a	informacja i komunikacja information and communication	obsługa rynku nieruchomości ^a real estate activities	działalność profesjonalna, naukowa i techniczna professional, scientific and technical activities
			razem total	w tym przetwórstwo przemysłowe of which manufacturing							
Powiat wysokomazowiecki (dok.) (cont.)											
Gminy wiejskie: Rural gminas:											
Klukowo	198	15	18	17	42	45	14	3	2	2	4
Kobylin-Borzymy	122	12	7	7	20	24	13	1	-	-	7
Kulesze Kościelne ..	140	24	8	7	21	33	9	1	1	2	5
Nowe Piekuty	233	20	24	17	39	62	23	1	1	1	10
Sokoły	310	22	22	18	71	75	14	5	-	2	18
Wysokie Mazowieckie	323	20	29	29	69	84	29	6	4	2	15
Powiat zambrowski ...	3318	109	334	310	571	842	257	62	54	104	193
Gmina miejska: Urban gmina:											
Zambrów	1963	17	182	174	305	514	133	29	39	74	141
Gminy wiejskie: Rural gminas:											
Kołaki Kościelne	133	17	17	15	24	25	7	2	2	-	8
Rutki	302	13	44	39	47	81	17	13	4	20	11
Szumowo	289	18	35	26	55	67	26	5	5	4	10
Zambrów	631	44	56	56	140	155	74	13	4	6	23
Miasto na prawach powiatu:											
City with powiat status:											
Łomża	6315	49	531	495	809	1602	508	153	150	176	608
PODREGION (SUBREGION) SUWALSKI ..	20082	833	1816	1592	2506	4786	1716	641	376	663	1418
Powiat augustowski ..	4259	284	384	330	446	913	379	193	68	175	272
Gmina miejska: Urban gmina:											
Augustów	2783	40	250	210	256	615	259	144	48	163	209
Gmina miejsko-wiejska: Urban-rural gmina:											
Lipsk	235	19	17	15	25	73	14	4	4	7	9
w tym miasto of which city	169	6	12	11	16	55	10	4	4	6	8
Gminy wiejskie: Rural gminas:											
Augustów	329	29	24	24	66	82	29	8	2	-	15
Bargłów Kościelny ..	234	24	18	15	33	46	29	2	7	1	5
Nowinka	191	47	21	19	18	27	13	16	3	1	7
Plaska	232	80	22	19	18	26	18	15	2	1	12
Sztabin	255	45	32	28	30	44	17	4	2	2	15

a Bez osób prowadzących gospodarstwa indywidualne w rolnictwie.

a Excluding persons tending private farms in agriculture.

TABL. 2 (94). **PODMIOTY GOSPODARKI NARODOWEJ^a W REJESTRZE REGON WEDŁUG WYBRANYCH SEKCJI W 2017 R. (cd.)**
 Stan w dniu 31 XII
 ENTITIES OF THE NATIONAL ECONOMY^a IN THE REGON REGISTER BY SELECTED SECTIONS IN 2017 (cont.)
 As of 31 Dec

WYSZCZEGÓLNIENIE SPECIFICATION	Ogółem Grand total	W tym Of which									
		rolnictwo, leśnictwo, łowiectwo i rybactwo agriculture, forestry and fishing	przemysł industry		budownictwo con- struction	handel; naprawa pojazdów samochodowych ^a trade; repair of motor vehicles ^a	transport i gospodarka magazynowa transportation and storage	zakwaterowanie i gastronomia ^a accommodation and catering ^a	informacja i komunikacja information and communication	obsługa rynku nieruchomości ^a real estate activities	działalność profesjonalna, naukowa i techniczna professional, scientific and technical activities
			razem total	w tym przetwórstwo przemysłowe of which manufacturing							
Powiat grajewski	3103	130	296	276	398	863	268	75	54	100	167
Gmina miejska: Urban gmina:											
Grajewo	1892	20	177	164	199	575	171	49	43	76	121
Gminy miejsko-wiejskie: Urban-rural gminas:											
Rajgród	330	34	28	26	49	75	23	15	3	9	17
w tym miasto	137	7	17	15	17	32	7	7	1	5	10
of which city											
Szczuczyn	343	20	34	32	47	92	35	3	5	12	16
w tym miasto	250	5	27	26	32	79	27	1	1	11	14
of which city											
Gminy wiejskie: Rural gminas:											
Grajewo	253	25	30	28	45	50	30	6	2	2	4
Radziłów	162	22	12	11	34	37	6	2	–	–	6
Wąsosz	123	9	15	15	24	34	3	–	1	1	3
Powiat moniecki	2454	125	216	196	478	542	159	58	35	44	151
Gminy miejsko-wiejskie: Urban-rural gminas:											
Goniądz	268	14	22	18	46	47	17	19	3	12	11
w tym miasto	159	3	14	10	29	29	4	13	3	9	6
of which city											
Knyszyn	321	17	28	28	73	77	15	2	5	6	20
w tym miasto	245	6	24	24	53	63	9	2	5	3	17
of which city											
Mońki	1130	41	95	90	172	284	91	25	20	20	87
w tym miasto	908	16	71	66	131	228	65	23	20	20	77
of which city											
Gminy wiejskie: Rural gminas:											
Jasionówka	135	7	17	16	34	24	7	3	2	–	6
Jaświły	202	16	13	10	54	36	8	5	4	2	3
Krypno	237	19	21	18	56	49	15	2	–	4	12
Trzcianne	161	11	20	16	43	25	6	2	1	–	12
Powiat sejneński	1300	104	88	76	161	285	102	60	19	25	70
Gmina miejska: Urban gmina:											
Sejny	475	12	25	21	44	106	37	15	5	12	26

a Bez osób prowadzących gospodarstwa indywidualne w rolnictwie.

a Excluding persons tending private farms in agriculture.

TABL. 2 (94). **PODMIOTY GOSPODARKI NARODOWEJ^a W REJESTRZE REGON WEDŁUG WYBRANYCH SEKCJI W 2017 R. (dok.)**

Stan w dniu 31 XII

ENTITIES OF THE NATIONAL ECONOMY^a IN THE REGON REGISTER BY SELECTED SECTIONS IN 2017 (cont.)

As of 31 Dec

WYSZCZEGÓLNIENIE SPECIFICATION	Ogółem Grand total	W tym Of which									
		rolnictwo, leśnictwo, łowiectwo i rybactwo agriculture, forestry and fishing	przemysł industry		budownictwo con- struction	handel; naprawa pojazdów samochodowych ^A trade; repair of motor vehicles ^A	transport i gospodarka magazynowa transportation and storage	zakwaterowanie i gastronomia ^A accommodation and catering ^A	informacja i komunikacja information and communication	obsługa rynku nieruchomości ^A real estate activities	działalność profesjonalna, naukowa i techniczna professional, scientific and technical activities
			razem total	w tym przetwórstwo przemysłowe of which manufacturing							
Powiat sejneński (dok.) (cont.)											
Gminy wiejskie: Rural gminas:											
Giby	161	41	13	12	13	17	17	14	2	–	6
Krasnopol	197	11	18	16	46	41	8	7	4	2	8
Puńsk	248	16	20	17	35	77	22	10	2	–	20
Sejny	219	24	12	10	23	44	18	14	6	11	10
Powiat suwalski	2011	119	229	192	287	422	146	75	37	39	122
Gminy wiejskie: Rural gminas:											
Bakalarzewo	147	5	16	12	21	33	10	2	3	5	11
Filipów	178	8	19	18	34	39	13	2	3	2	9
Jeleniewo	167	8	17	15	28	33	12	10	5	3	9
Przerośl	133	7	13	9	19	31	8	2	4	3	10
Raczki	303	36	37	31	50	57	20	9	3	8	11
Rutka-Tartak	95	10	11	8	9	21	6	–	1	1	5
Suwałki	671	23	90	77	80	142	61	31	13	5	49
Szypłiszki	190	11	16	13	31	37	13	8	2	6	8
Wiżajny	127	11	10	9	15	29	3	11	3	6	10
Miasto na prawach powiatu: City with powiat status:											
Suwałki	6955	71	603	522	736	1761	662	180	163	280	636

a Bez osób prowadzących gospodarstwa indywidualne w rolnictwie.

a Excluding persons tending private farms in agriculture.

TABL. 3 (95). **SPÓŁKI HANDLOWE WEDŁUG FORM PRAWNYCH W 2017 R.**
 Stan w dniu 31 XII
 COMMERCIAL COMPANIES BY LEGAL STATUS IN 2017
 As of 31 Dec

WYSZCZEGÓLNIENIE SPECIFICATION	Ogółem Grand total	Spółki kapitałowe Companies			Spółki osobowe Partnerships		
		razem total	akcyjne joint stock	z ograniczoną odpowiedzialnością with limited liability	razem total	w tym of which	
						jawne unlimited	komandytowe limited
WOJEWÓDZTWO VOIVODSHIP	7687	5943	130	5813	1744^a	1206	403
Podregion (Subregion) białostocki	5267	4070	84	3986	1197	762	327
Powiaty: Powiats:							
białostocki	818	563	7	556	255	194	54
sokólski	184	145	4	141	39	30	5
Miasto na prawach powiatu: City with powiat status:							
Białystok	4265	3362	73	3289	903	538	268
Podregion (Subregion) łomżyński	1277	974	24	950	303	253	37
Powiaty: Powiats:							
bielski	207	169	9	160	38	29	5
hajnowski	116	99	1	98	17	14	2
kolneński	57	36	1	35	21	21	–
łomżyński	87	67	–	67	20	19	1
siemiatycki	94	68	–	68	26	24	2
wysokomazowiecki	137	85	3	82	52	46	5
zambrowski	148	102	2	100	46	36	9
Miasto na prawach powiatu: City with powiat status:							
Łomża	431	348	8	340	83	64	13
Podregion (Subregion) suwalski	1143	899	22	877	244	191	39
Powiaty: Powiats:							
augustowski	184	128	3	125	56	50	5
grajewski	119	93	2	91	26	22	4
moniecki	87	67	1	66	20	18	2
sejneński	51	44	–	44	7	5	–
suwalski	75	62	–	62	13	11	1
Miasto na prawach powiatu: City with powiat status:							
Suwałki	627	505	16	489	122	85	27

a W tym 99 spółek partnerskich i 36 spółek komandytowo-akcyjnych.

a Of which 99 professional partnerships and 36 limited joint-stock partnerships.

WOJEWÓDZTWO PODLASKIE W 2018 R.
Stan w dniu 1 I

PODLASKIE VOIVODSHIP IN 2018
 As of 1 Jan

Podział administracyjny
 Administrative division



BIAŁYSTOK

Stolica województwa
 Capital city of voivodship

ŁOMŻA

Miasta na prawach powiatu
 Cities with powiat status

bielski

Powiaty
 Powiats

Nowogród

Gminy
 Gminas

— Granica województwa
 Voivodship border

— Granice powiatów
 Powiats borders

— Granice gmin
 Gminas borders



Podział według Klasyfikacji Jednostek Terytorialnych
 do Celów Statystycznych (NUTS)

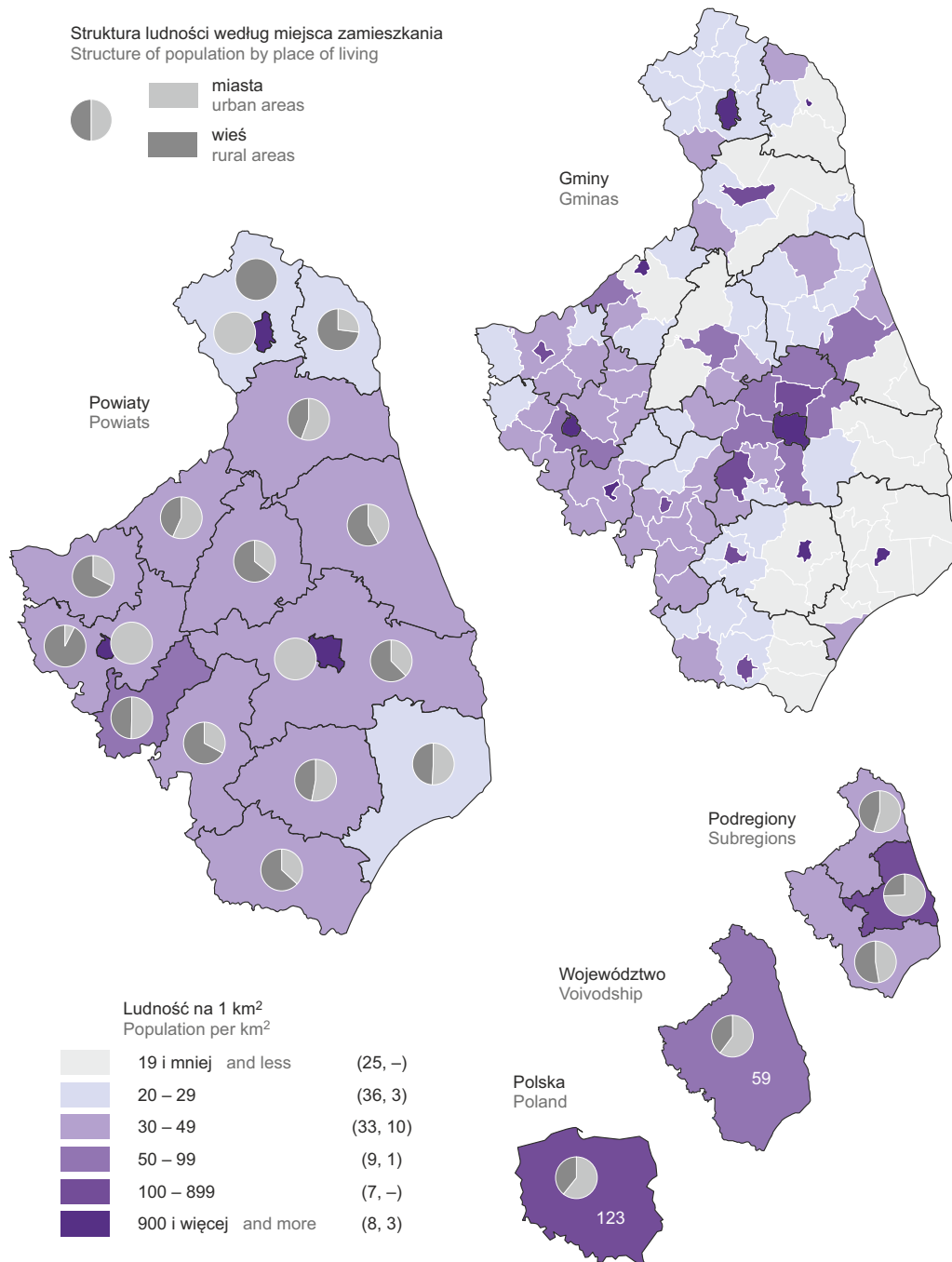
Division by the Nomenclature of Territorial Units
 for Statistis (NUTS)

Podregiony (NUTS 3):
 Subregions (NUTS 3):

- białostocki
- łomżyński
- suwalski

ŁUDNOŚĆ W 2017 R.
Stan w dniu 31 XII
POPULATION IN 2017
As of 31 Dec

Struktura ludności według miejsca zamieszkania
 Structure of population by place of living

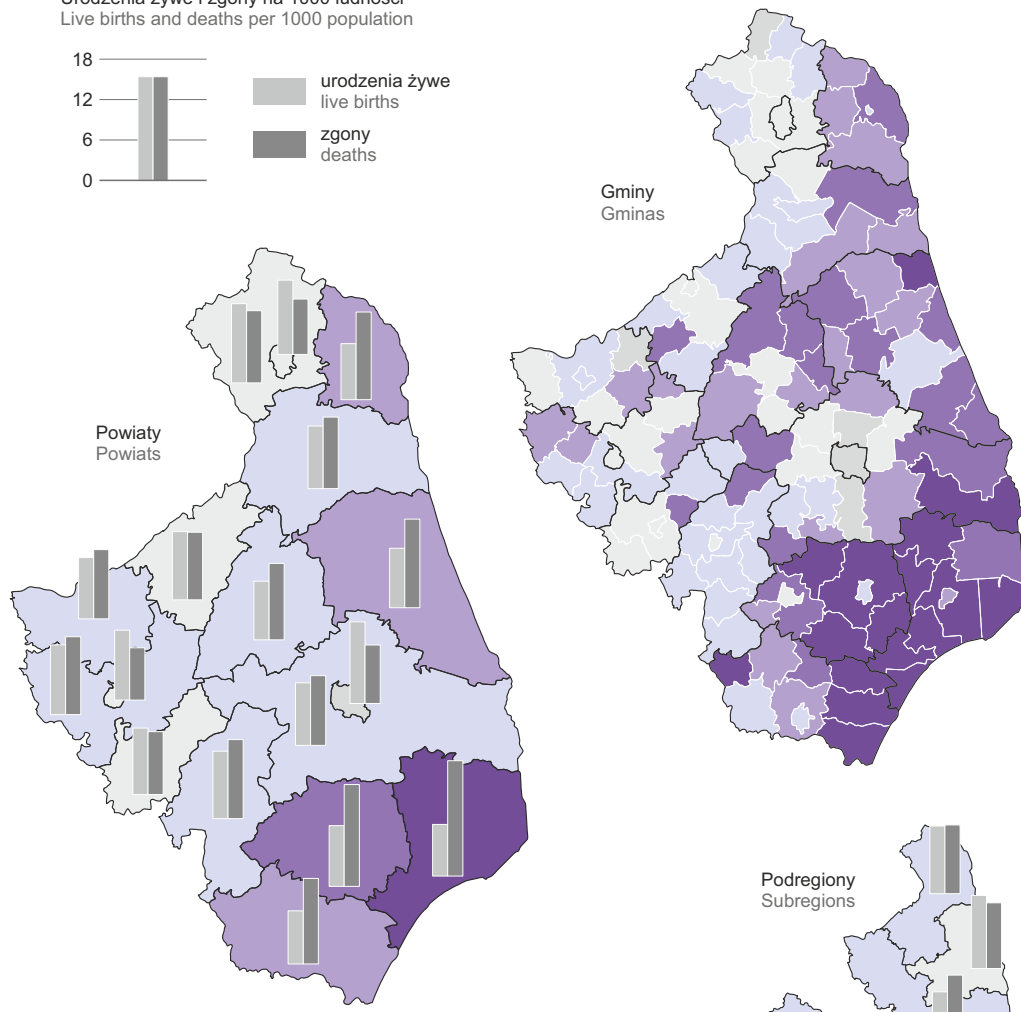
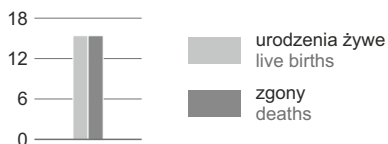


W nawiasach podano liczbę gmin i powiatów.
 Numbers in brackets represent the number of gminas and powiats.

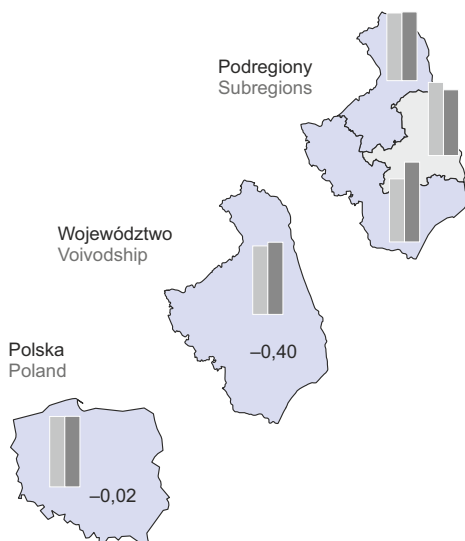
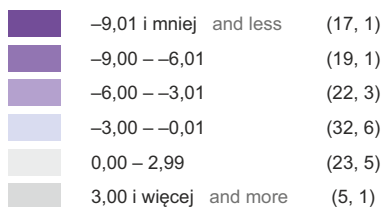
RUCH NATURALNY LUDNOŚCI W 2017 R.

VITAL STATISTICS IN 2017

Urodzenia żywe i zgony na 1000 ludności
Live births and deaths per 1000 population

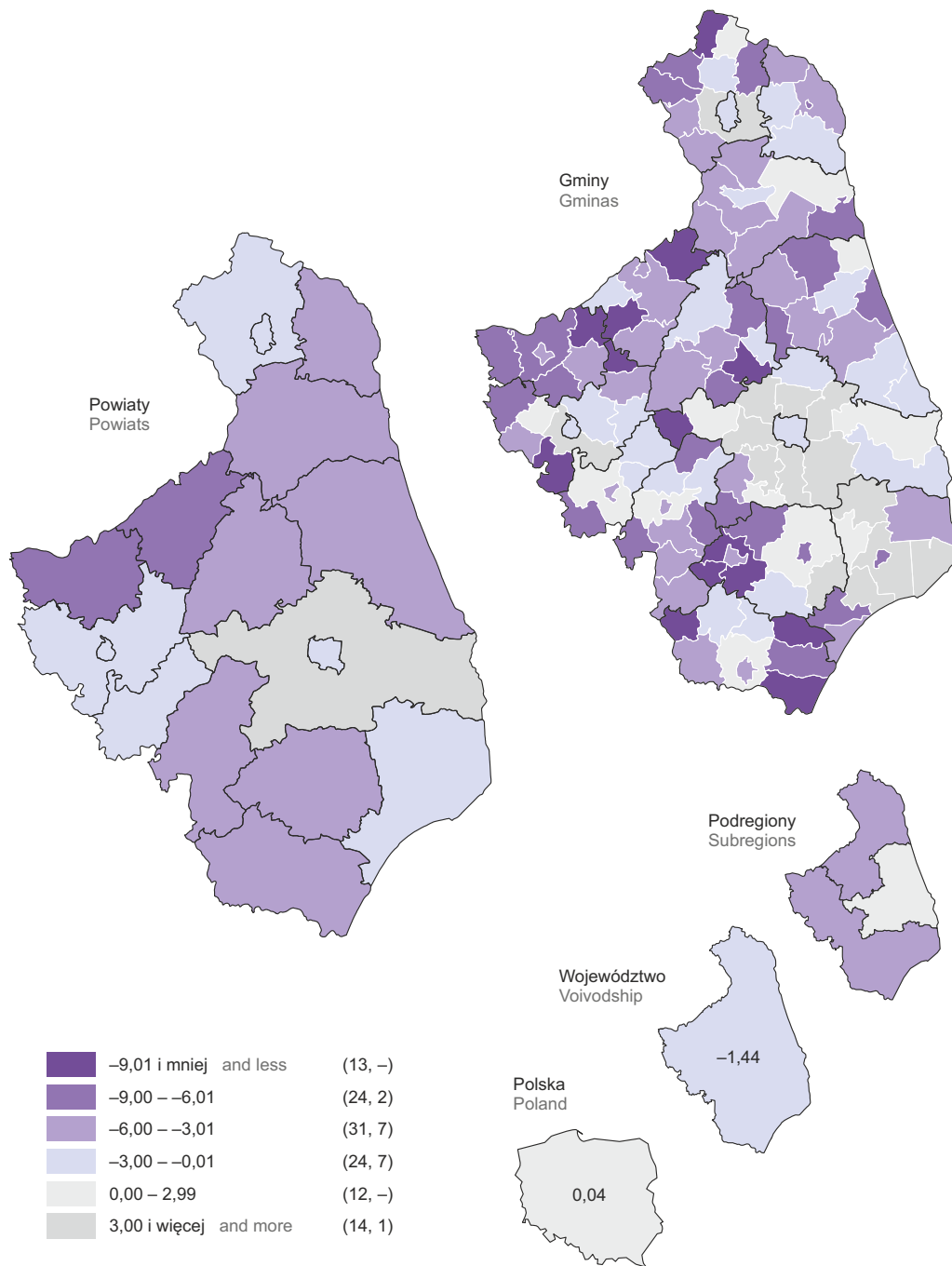


Przyrost naturalny na 1000 ludności
Natural increase per 1000 population



W nawiasach podano liczbę gmin i powiatów.
Numbers in brackets represent the number of gminas and powiats.

**SALDO MIGRACJI WEWNĘTRZNYCH I ZAGRANICZNYCH
NA POBYT STAŁY NA 1000 LUDNOŚCI W 2017 R.**
NET INTERNAL AND INTERNATIONAL MIGRATION
FOR PERMANENT RESIDENCE PER 1000 POPULATION IN 2017

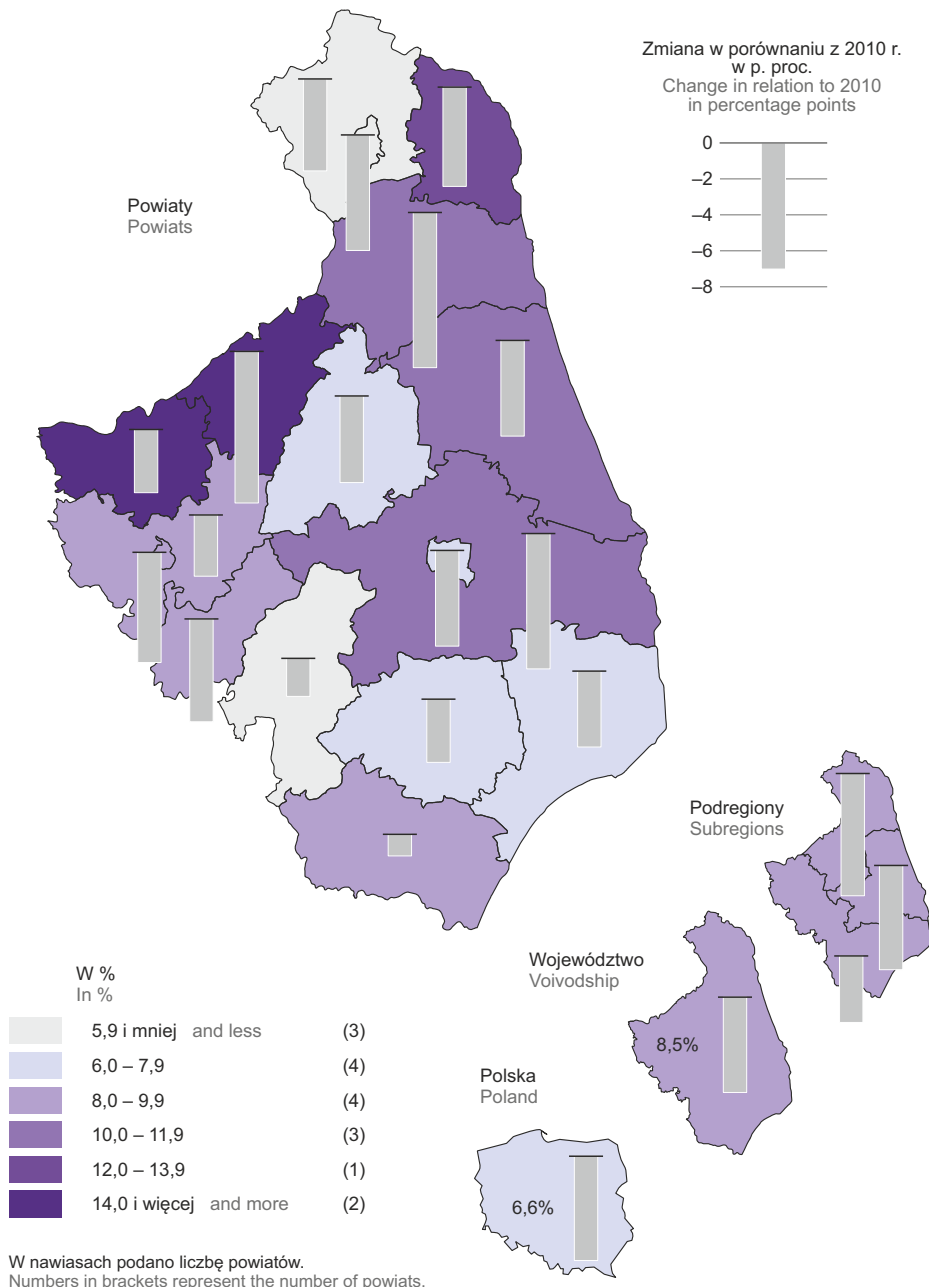


STOPA BEZROBOCIA REJESTROWANEGO^a W 2017 R.

Stan w dniu 31 XII

REGISTERED UNEMPLOYMENT RATE^a IN 2017

As of 31 Dec



^a Dane opracowano z uwzględnieniem pracujących w gospodarstwach indywidualnych w rolnictwie wyszacowanych na podstawie wyników Powszechnego Spisu Rolnego 2010.

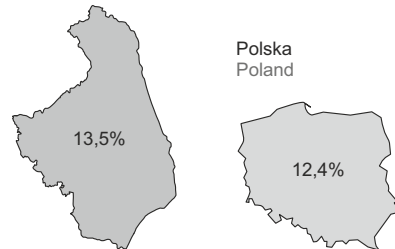
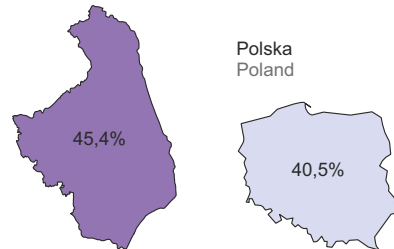
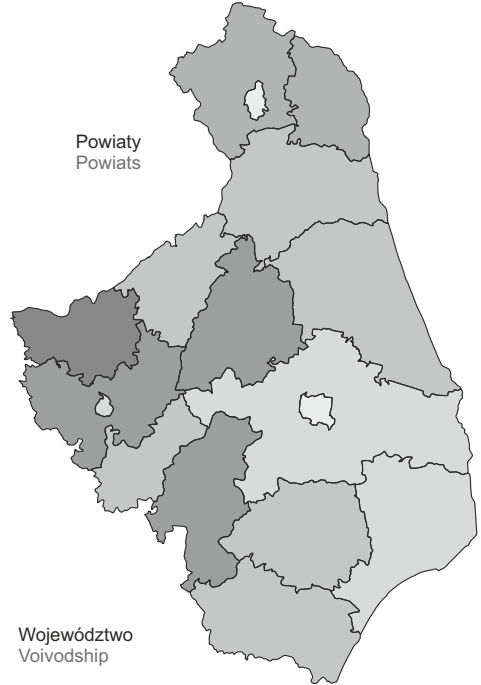
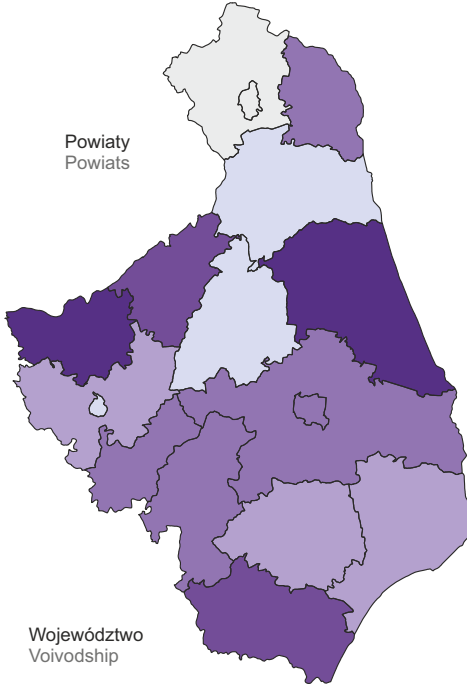
^a Data are compiled considering employed persons on private farms in agriculture estimated on the basis of the results of the Agricultural Census 2010.

**WYBRANE KATEGORIE BEZROBOTNYCH ZAREJESTROWANYCH W % OGÓŁEM W 2017 R.
Stan w dniu 31 XII**

SELECTED CATEGORIES OF REGISTERED UNEMPLOYED PERSONS IN % OF TOTAL IN 2017
As of 31 Dec

Pozostający bez pracy dłużej niż 1 rok^a
Out of work for longer than 1 year^a

W wieku 24 lata i mniej
Aged 24 and less



W %
In %

	37,9 i mniej and less	(2)
	38,0 – 40,9	(3)
	41,0 – 43,9	(3)
	44,0 – 46,9	(5)
	47,0 – 49,9	(2)
	50,0 i więcej and more	(2)

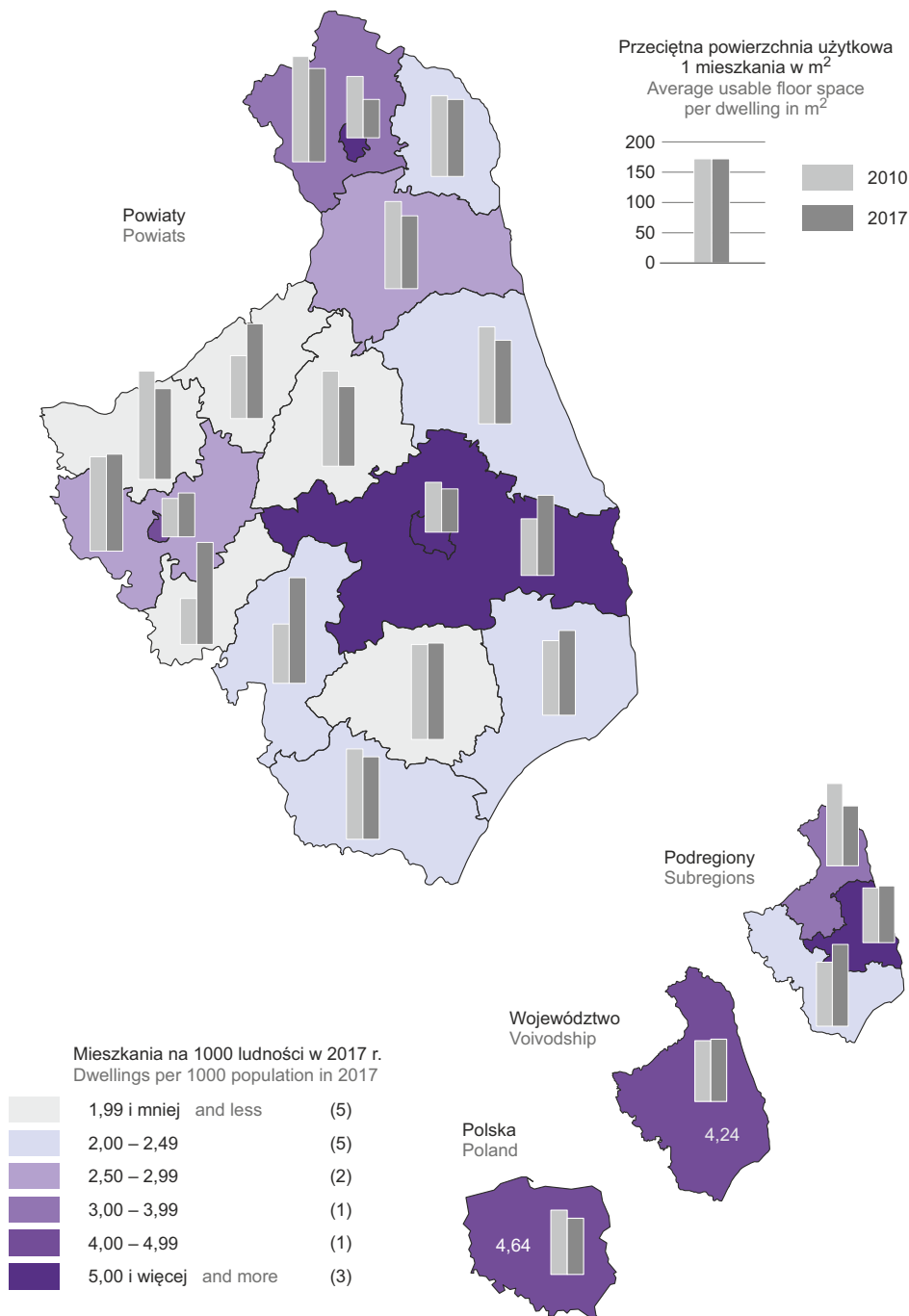
W %
In %

	9,9 i mniej and less	(2)
	10,0 – 12,9	(3)
	13,0 – 15,9	(6)
	16,0 – 18,9	(2)
	19,0 – 21,9	(3)
	22,0 i więcej and more	(1)

W nawiasach podano liczbę powiatów.
Numbers in brackets represent the number of powiats.

^a Od momentu rejestracji w urzędzie pracy.
^a From the data of registering in a labour office.

MIESZKANIA ODDANE DO UŻYTKOWANIA DWELLINGS COMPLETED

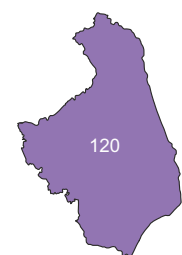
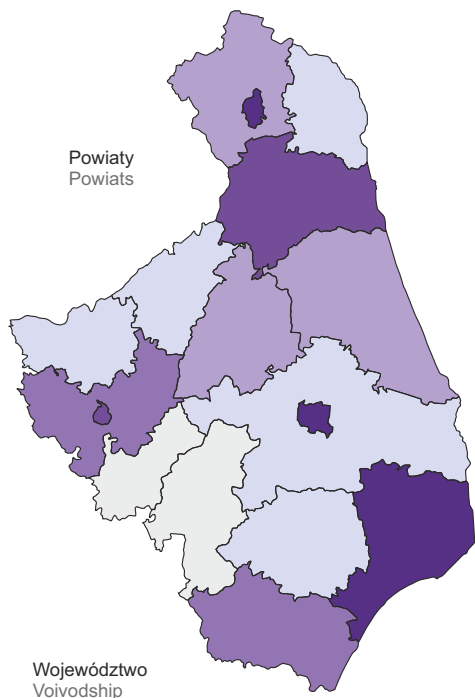


W nawiasach podano liczbę powiatów.
Numbers in brackets represent the number of powiats.

BIBLIOTEKI PUBLICZNE (z filiami) W 2017 R.

PUBLIC LIBRARIES (with branches) IN 2017

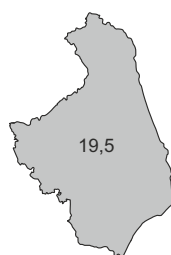
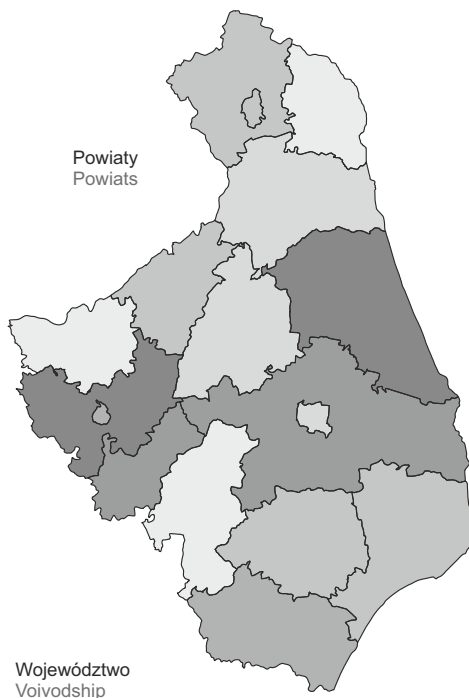
Czytelnicy na 1000 ludności
Borrowers per 1000 population



Polska
Poland



Wypożyczenia na 1 czytelnika
Loans per borrower



Polska
Poland

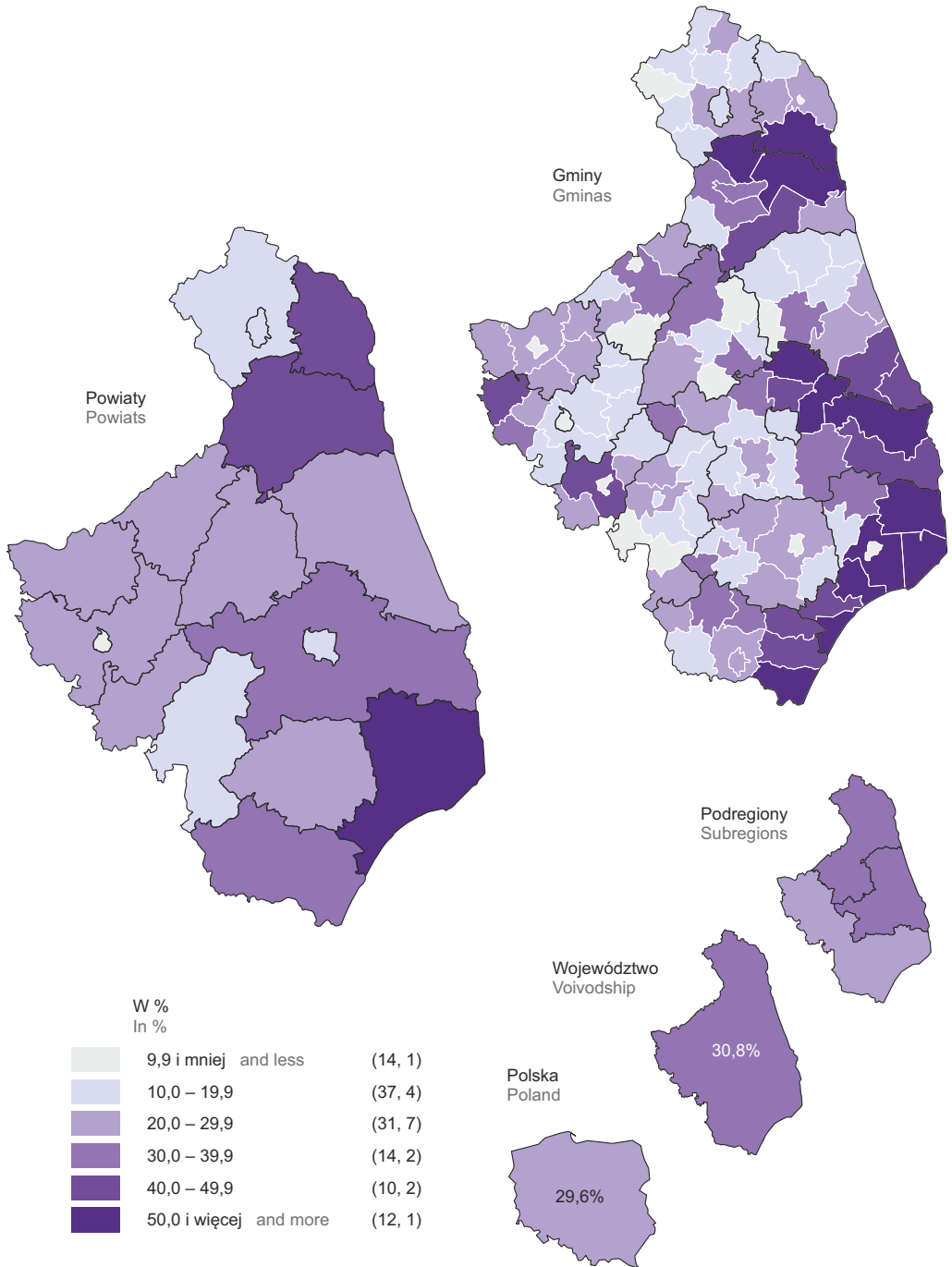


84 i mniej and less	(2)
85 – 99	(5)
100 – 114	(3)
115 – 129	(2)
130 – 144	(2)
145 i więcej and more	(3)

W woluminach In volumes	
16,9 i mniej and less	(3)
17,0 – 18,4	(3)
18,5 – 19,9	(5)
20,0 – 21,4	(2)
21,5 – 22,9	(2)
23,0 i więcej and more	(2)

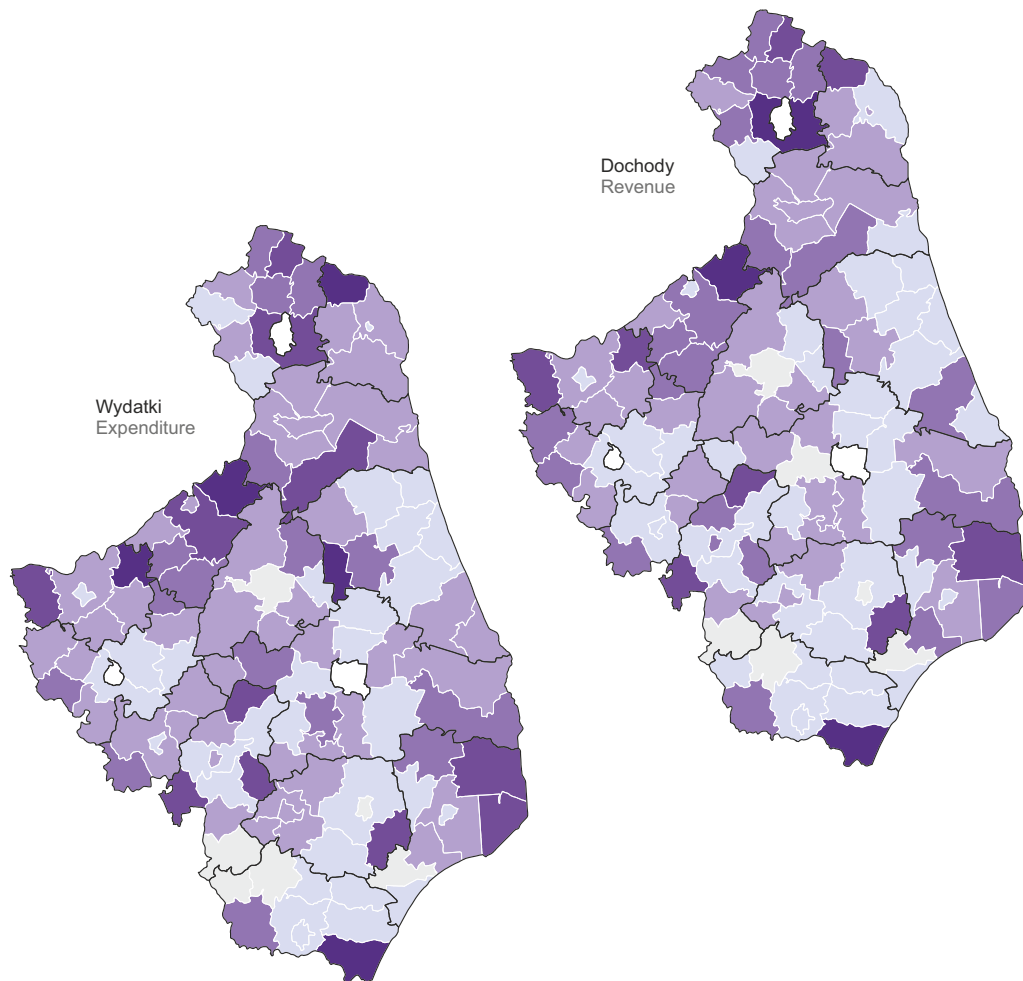
W nawiasach podano liczbę powiatów.
Numbers in brackets represent the number of powiaty.

LESISTOŚĆ W 2017 R.
Stan w dniu 31 XII
FOREST COVER IN 2017
As of 31 Dec



W nawiasach podano liczbę gmin i powiatów.
 Numbers in brackets represent the number of gminas and powiaty.

DOCHODY I WYDATKI GMIN^a NA 1 MIESZKAŃCA W 2017 R.
REVENUE AND EXPENDITURE OF GMINAS^a PER CAPITA IN 2017

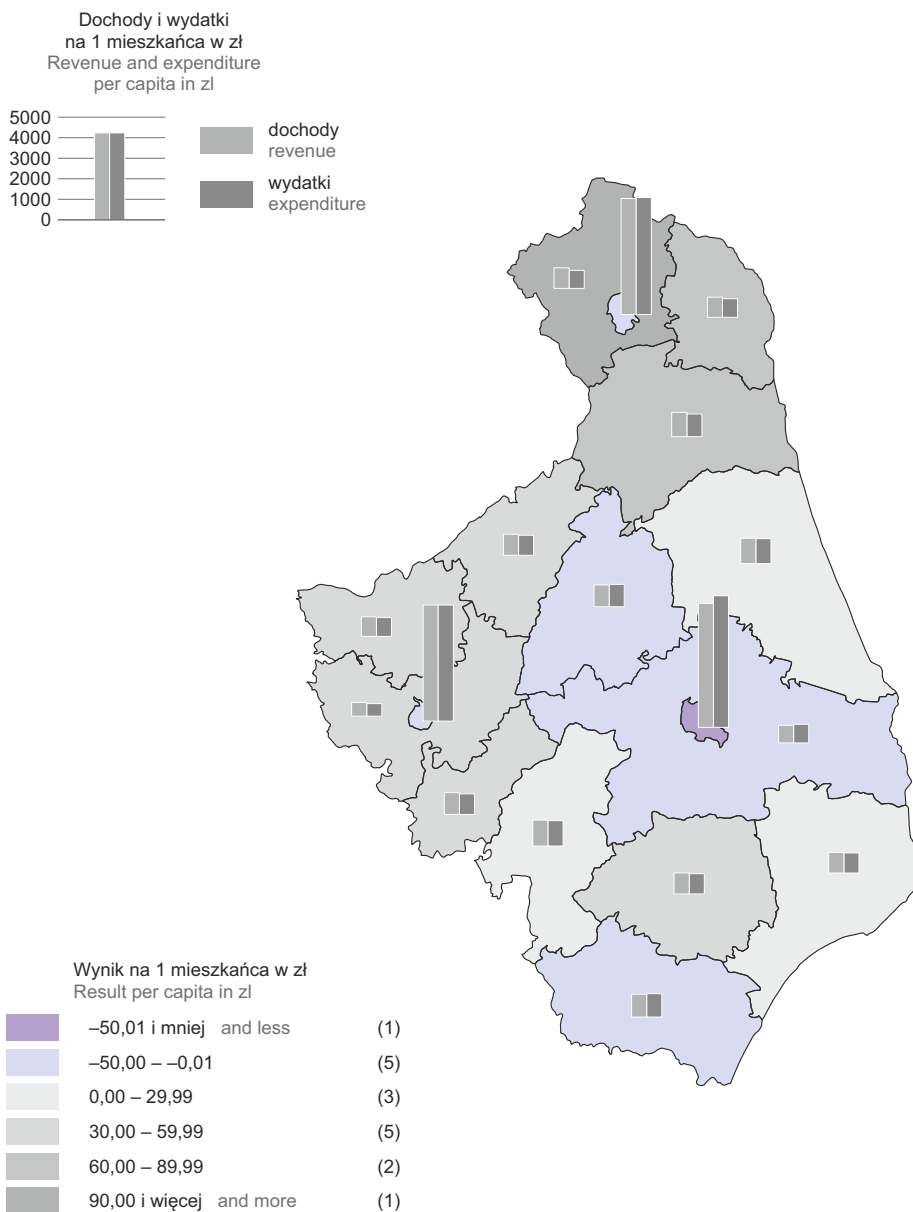


W zł In zł	Dochody Revenue	Wydatki Expenditure
3499,99 i mniej and less	(6)	(6)
3500,00 – 3999,99	(39)	(32)
4000,00 – 4499,99	(35)	(45)
4500,00 – 4999,99	(24)	(16)
5000,00 – 5499,99	(8)	(11)
5500,00 i więcej and more	(3)	(5)

W nawiasach podano liczbę gmin.
 Numbers in brackets represent the number of gminas.

^a Z wyłączeniem gmin mających również status miasta na prawach powiatu.
^a Excluding gminas which are also cities with powiat status.

DOCHODY, WYDATKI I WYNIK
BUDŻETÓW POWIATÓW ORAZ MIAST NA PRAWACH POWIATU W 2017 R.
 REVENUE, EXPENDITURE AND RESULT
 OF POWIATS AND CITIES WITH POWIAT STATUS BUDGETS IN 2017



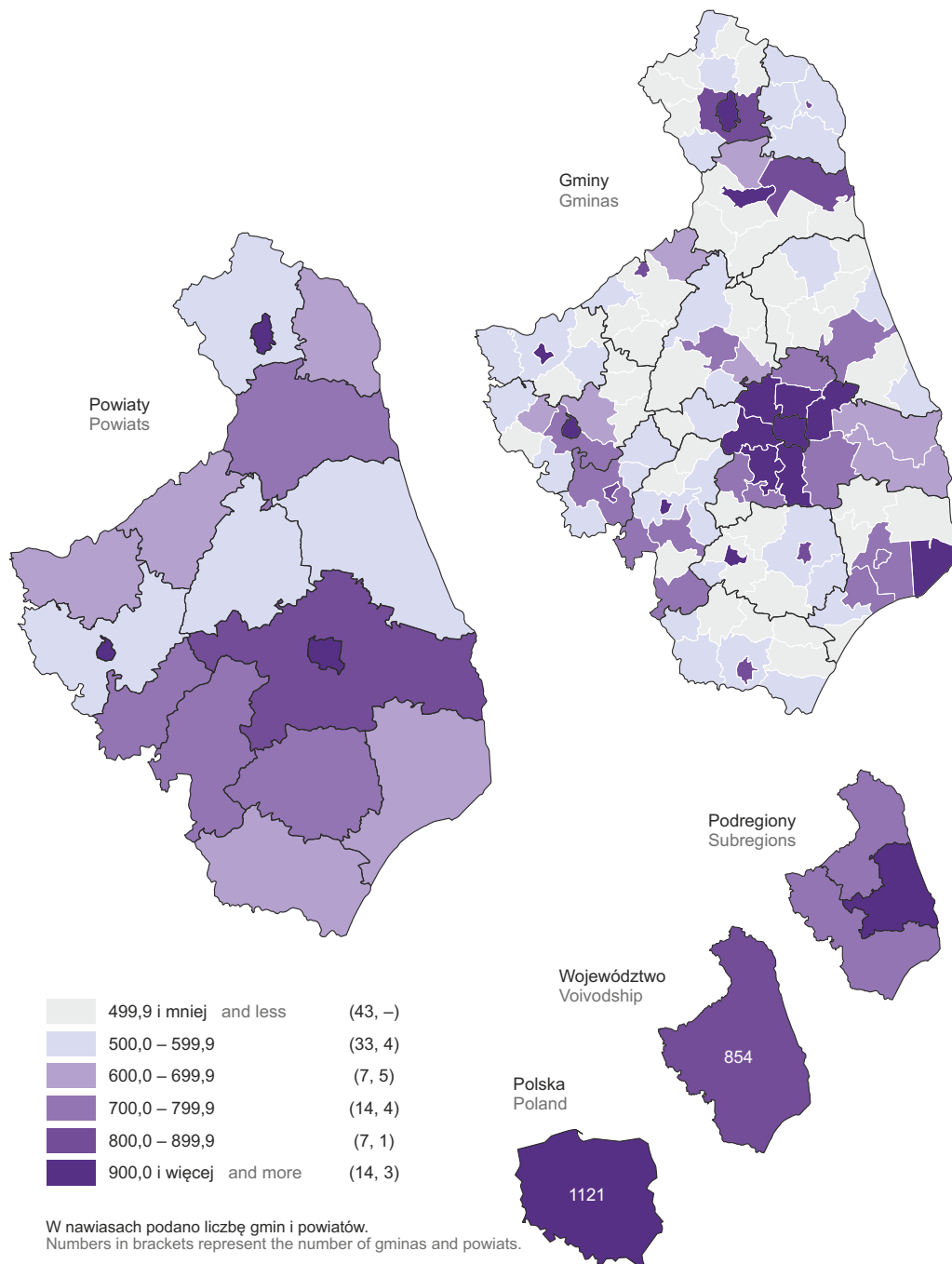
W nawiasach podano liczbę powiatów.
 Numbers in brackets represent the number of powiats.

PODMIOTY GOSPODARKI NARODOWEJ^a NA 10 TYS. LUDNOŚCI W 2017 R.

Stan w dniu 31 XII

ENTITIES OF THE NATIONAL ECONOMY^a PER 10 THOUS. POPULATION IN 2017

As of 31 Dec



^a W rejestrze REGON; bez osób prowadzących gospodarstwa indywidualne w rolnictwie.
^a In the REGON register; excluding persons tending private farms in agriculture.