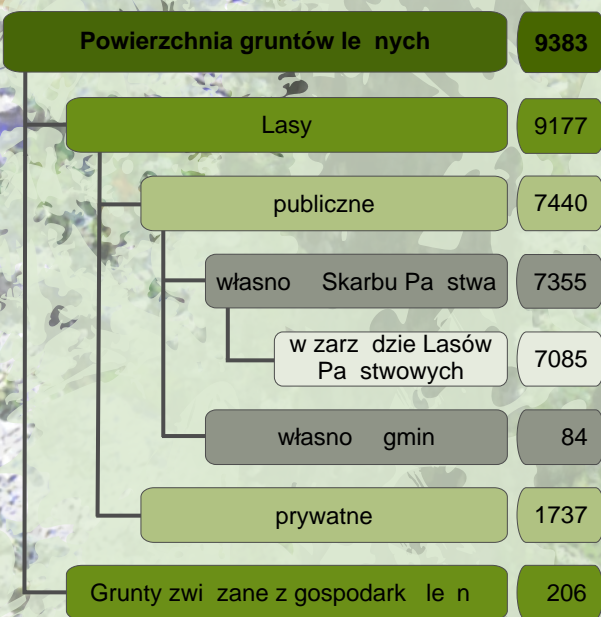
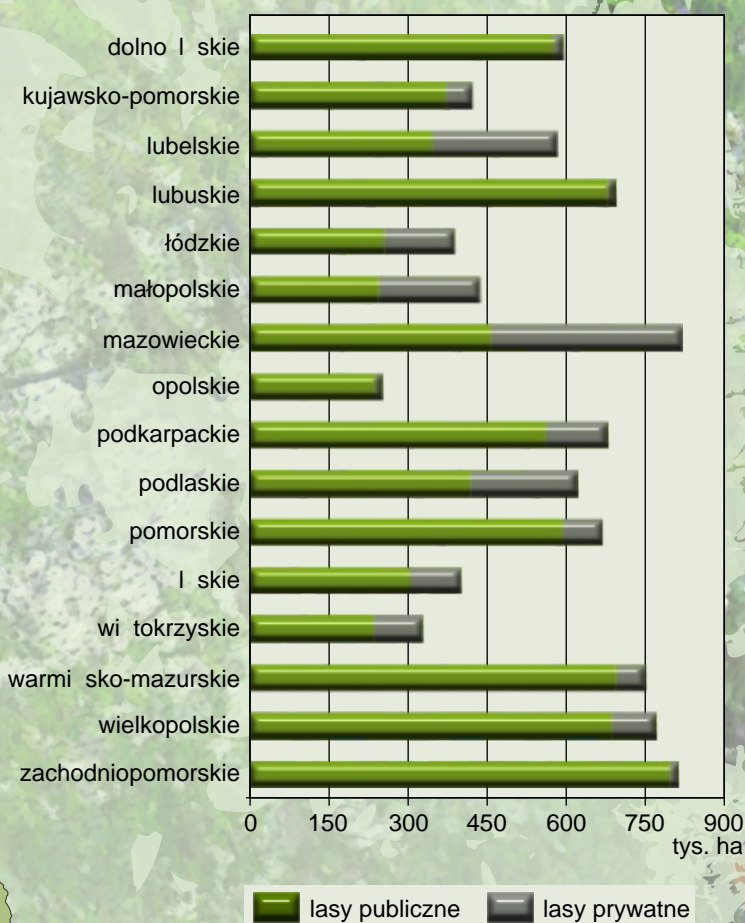


# LASY W POLSCE W 2013 R.

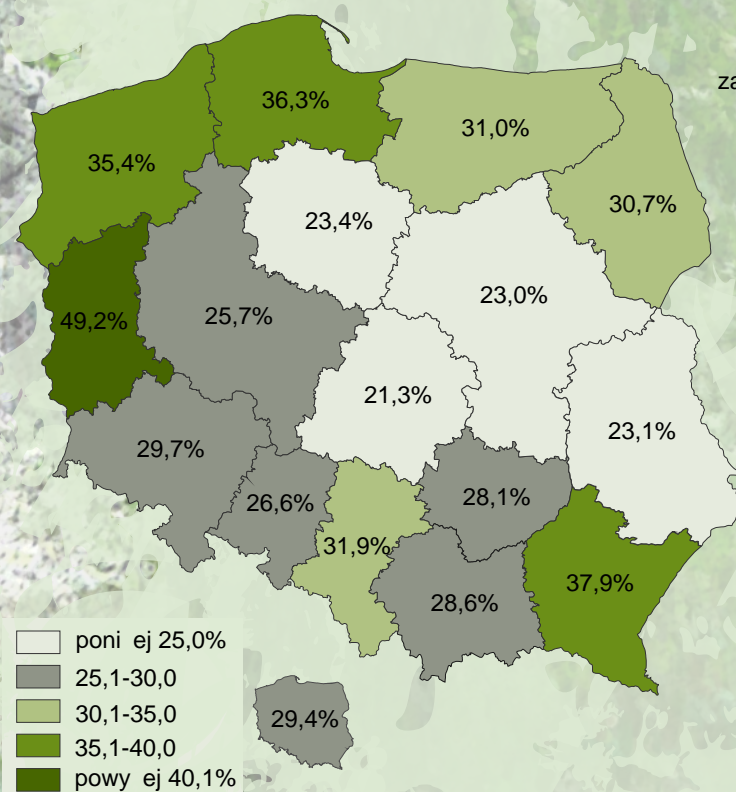
Powierzchnia gruntów leśnych  
w tysiącach hektarów



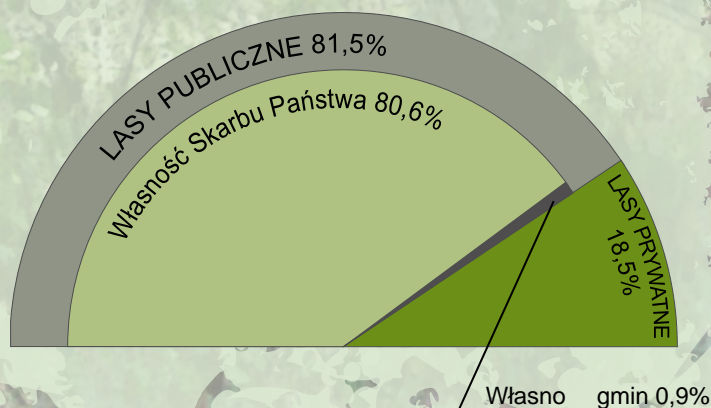
Powierzchnia lasów według województw



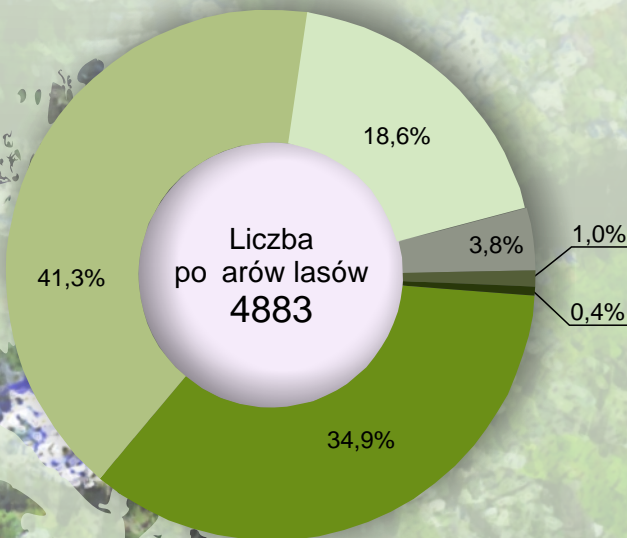
Lesistość według województw



Struktura gruntów leśnych  
według form własności



## Struktura po arów lasów według przyczyn powstawania



ródło: dane opracowano na podstawie Krajowego Systemu Informacji o Po arach Lasów prowadzonych przez IBL

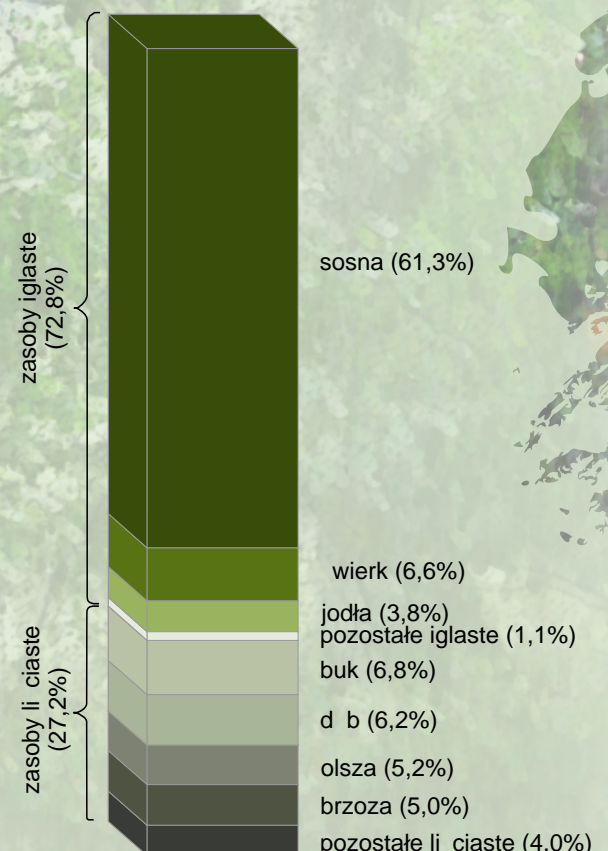
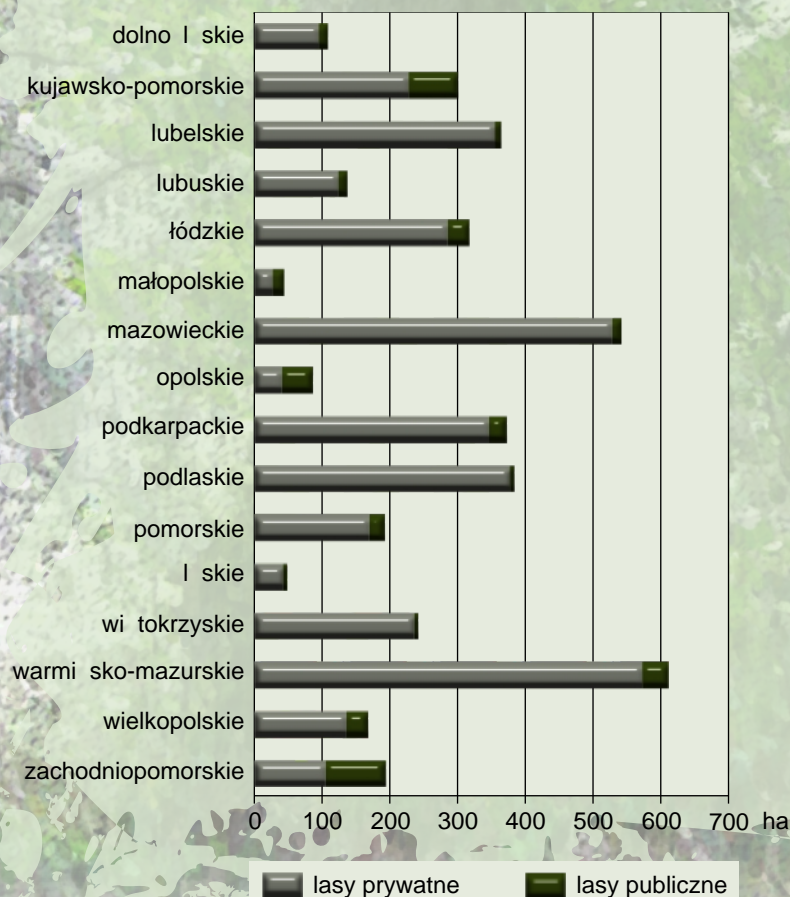
## Pozyskanie drewna

Ogółem w tys. m <sup>3</sup>	37944
Grubizna	35796
las publiczne	34549
grubizna iglasta	25875
grubizna liściasta	8674
las prywatne	1247
grubizna iglasta	917
grubizna liściasta	330
Drewno małowymiarowe <sup>a</sup>	2148
Karpina <sup>a</sup>	1,6

<sup>a</sup> Wyłączenie w lasach publicznych.

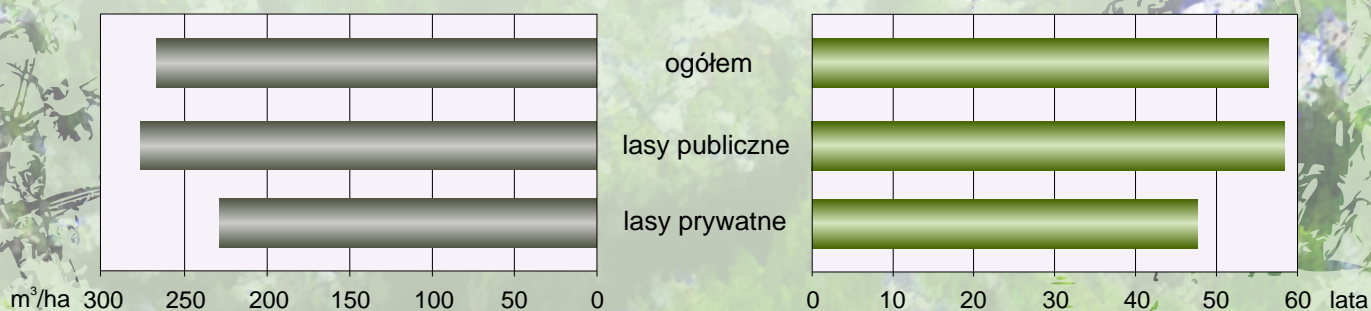
## Struktura zasobów drzewnych na pniu według gatunków panujących w drzewostanie

### Zalesienia gruntów nieleśnych według województw

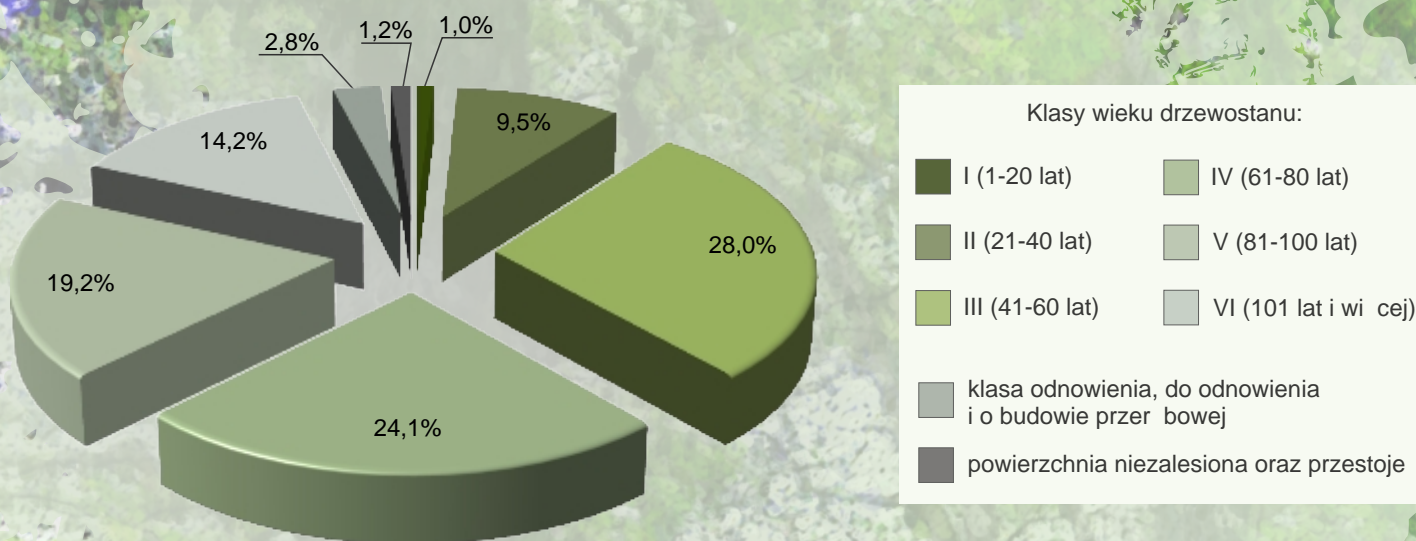


ródło: dane opracowano na podstawie Wielkoobszarowej Inwentaryzacji Stanu Lasów przeprowadzonej w latach 2009-2013 przez Biuro Urzędowania Lasu i Geodezji Leśnej.

## Zasobność i przeciętny wiek drzewostanów w lasach<sup>a</sup>



## Struktura zasobów drzewnych na pniu według klas wieku drzewostanów<sup>a</sup>



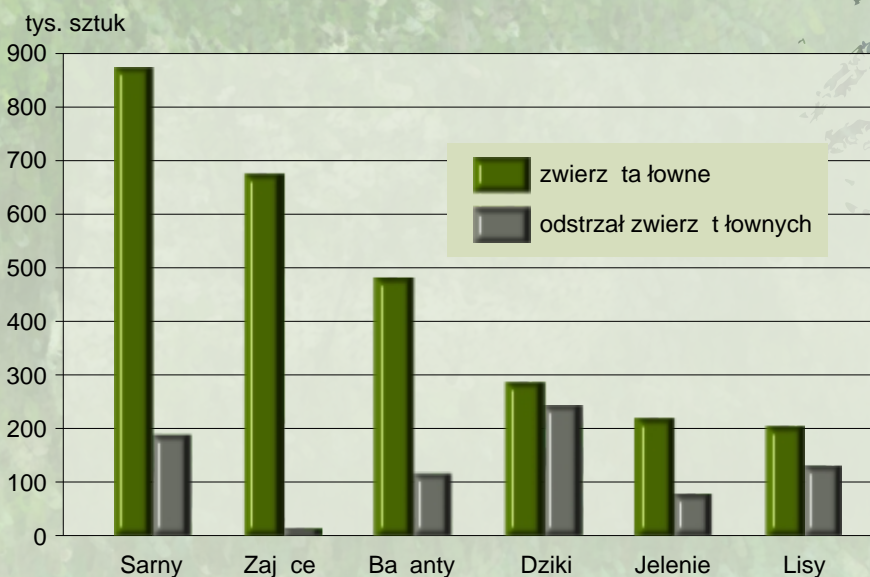
<sup>a</sup> Dane opracowano na podstawie Wielkoobszarowej Inwentaryzacji Stanu Lasów przeprowadzonej w latach 2009-2013 przez Biuro Urządzenia Lasu i Geodezji Leśnej.

## Liczebność i odstrzał zwierząt łownych<sup>c</sup>

### Skup wybranych owoców i grzybów leśnych<sup>b</sup> w tonach

Borówka czernica	2743
Bez czarny	5229
Dzika róża	193
Jarzyna	339
Kurki	1384
Podgrzybki	2172
Borowiki	376

<sup>b</sup> Dane dotyczą owoców i grzybów wiejących.



<sup>c</sup> Liczebność - stan na 10 III 2014; odstrzał w łowieckim roku gospodarczym liczącym od 1 IV 2013 do 31 III 2014. Źródło: dane Dyrekcji Generalnej Lasów Państwowych i Polskiego Związku Łowieckiego.