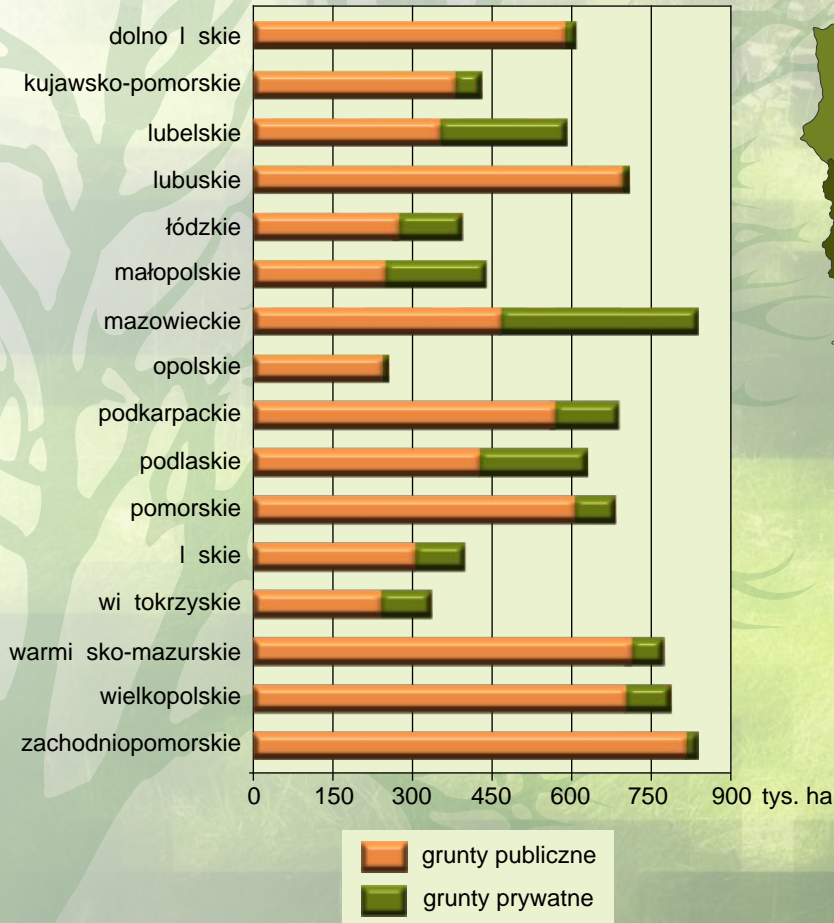


# LASY W POLSCE W 2015 R.

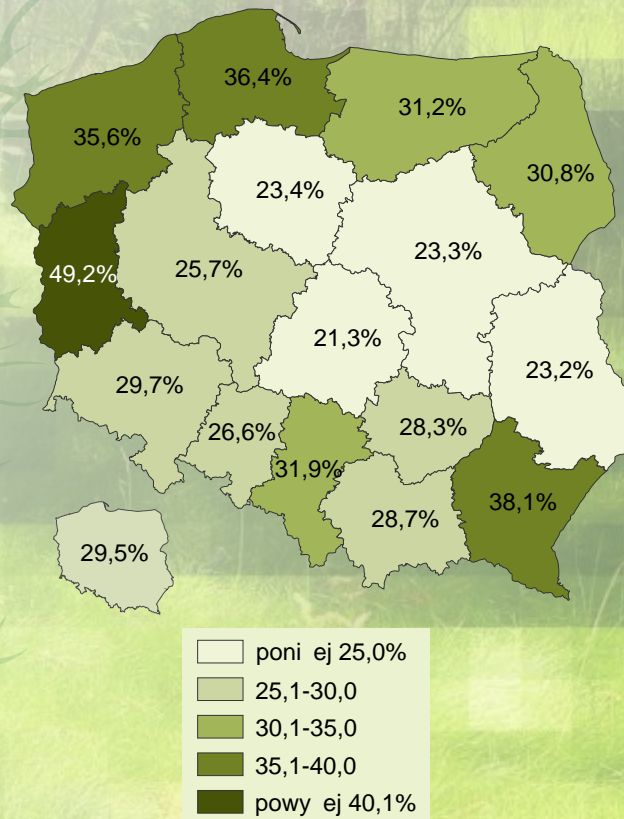
Powierzchnia gruntów leśnych  
według form własności  
w tysiącach hektarów

21 marca  
Międzynarodowy Dzień Lasów

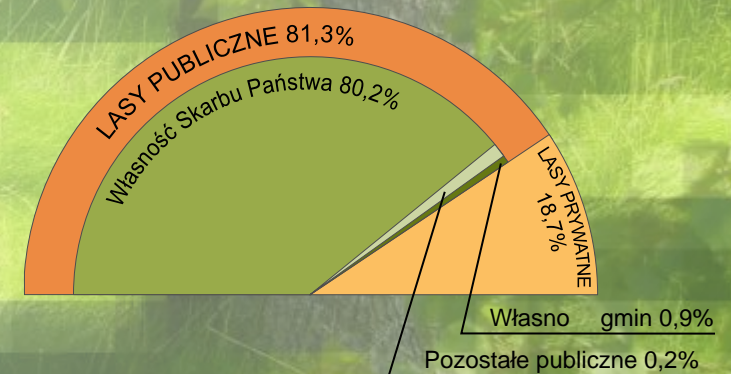
Powierzchnia gruntów leśnych  
według województw



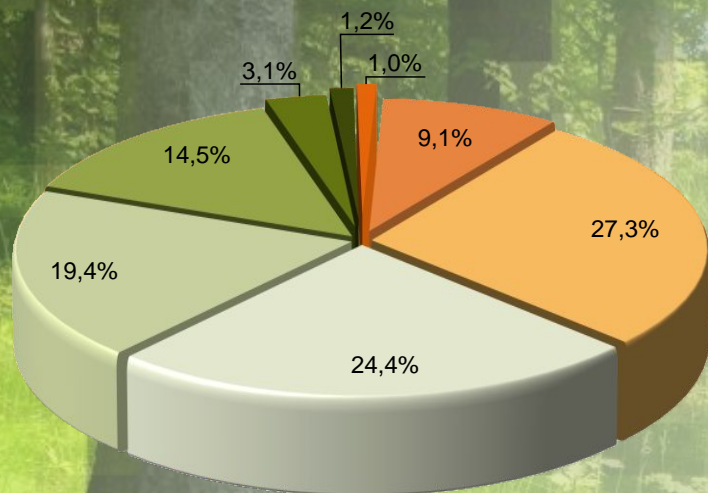
Lesistość według województw



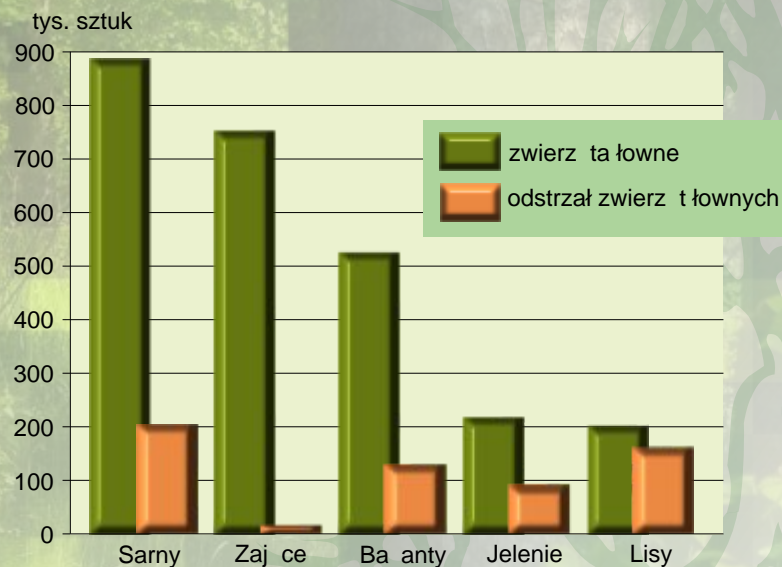
Struktura własności gruntów leśnych



## Struktura zasobów drzewnych na pniu według klas wieku drzewostanów<sup>a</sup>

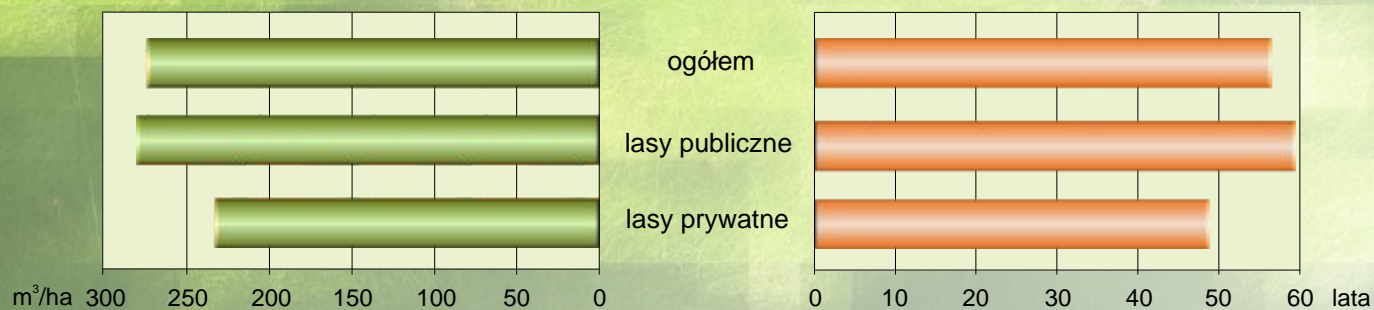


## Liczebno i odstrzał wybranych gatunków zwierząt łownych<sup>b</sup>



<sup>b</sup> Liczebno - stan na 10 III 2016; odstrzał w łowieckim roku gospodarczym liczonym od 1 IV 2015 do 31 III 2016.  
<sup>c</sup> Źródło: dane Dyrekcji Generalnej Lasów Państwowych i Polskiego Związku Łowieckiego.

## Zasobno i przeciętny wiek drzewostanów w lasach<sup>a</sup>



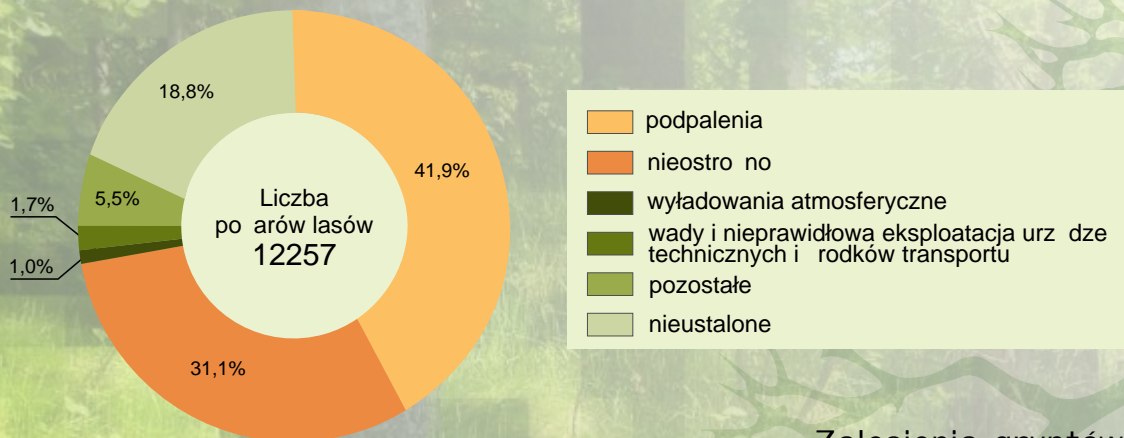
<sup>a</sup> Dane opracowano na podstawie Wielkoobszarowej Inwentaryzacji Stanu Lasów przeprowadzonej w latach 2011-2015 przez Biuro Urzędowania Lasu i Geodezji Leśnej.

## Skup wybranych owoców i grzybów leśnych<sup>c</sup> w tonach

Borówka czernica	3738
Bez czarny	2725
Dzika róża	139
Jarzbina	18
Kurki	688
Podgrzybki	579
Borowiki	810

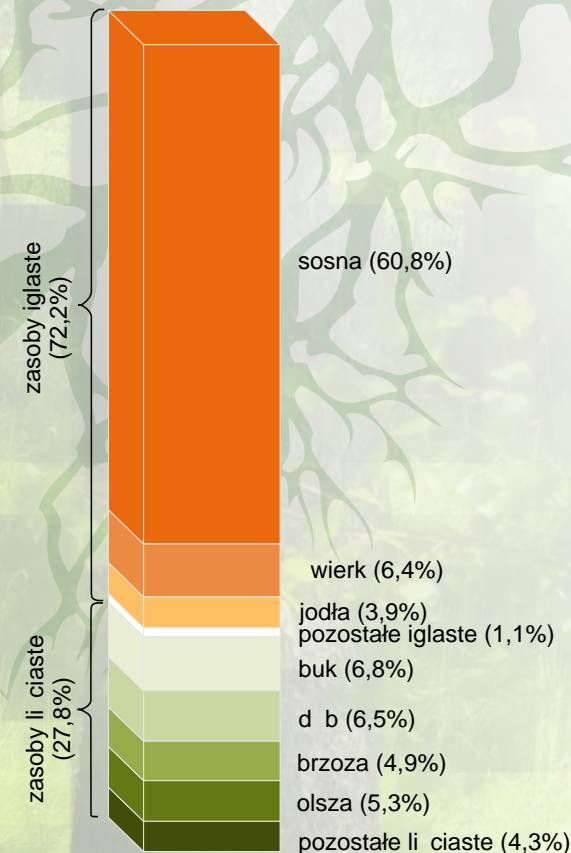
<sup>c</sup> Dane dotyczą owoców i grzybów leśnych.

## Struktura po arów lasów według przyczyn powstania

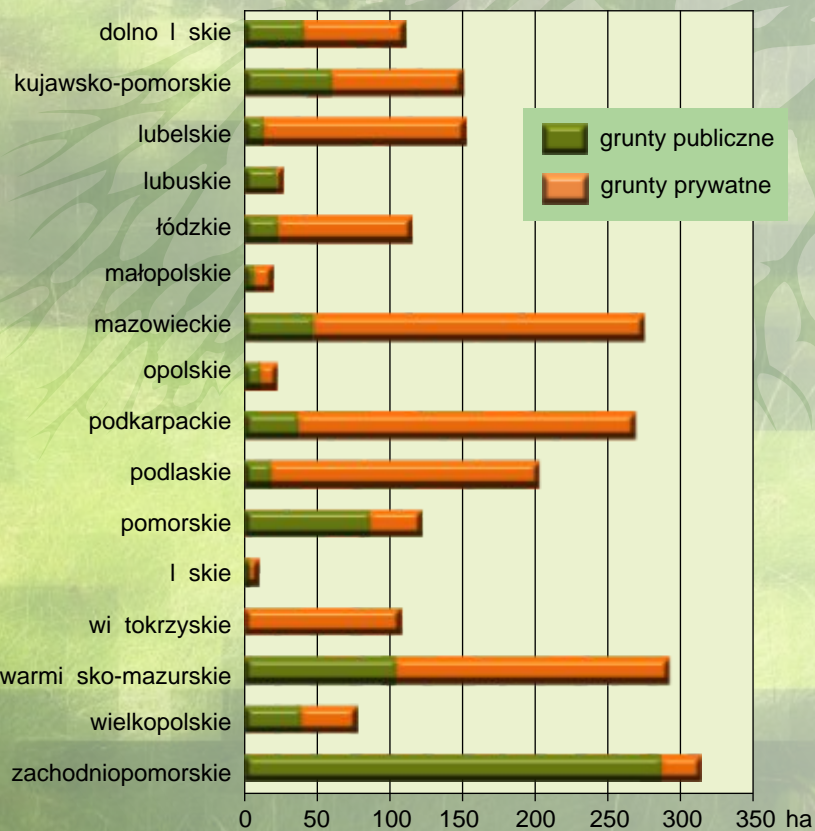


ródło: dane opracowano na podstawie Krajowego Systemu Informacji o Po arach Lasów.

## Struktura zasobów drzewnych na pniu według gatunków panujących w drzewostanie



## Zalesienia gruntów niele nych według województw



ródło: dane opracowano na podstawie Wielkoobszarowej Inwentaryzacji Stanu Lasów przeprowadzonej w latach 2011-2015 przez Biuro Urz dzenia Lasu i Geodezji Le nej.

## Pozyskanie drewna

<b>Ogółem w tys. m<sup>3</sup></b>	<b>40247</b>
Grubizna	38327
las publiczne	36920
grubizna iglasta	27991
grubizna li ciasta	8930
las prywatne	1407
grubizna iglasta	1087
grubizna li ciasta	320
Drewno małowymiarowe <sup>a</sup>	1920

<sup>a</sup> Wył cznie w lasach publicznych.