

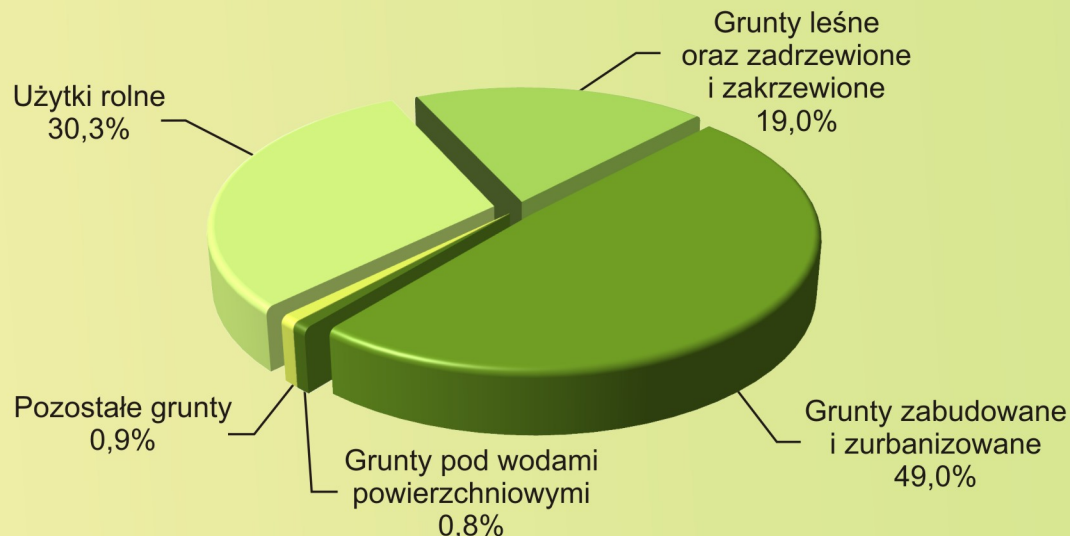
ŚRODOWISKO W BIAŁYMSTOKU W 2010 R.



Urząd Statystyczny
w Białymstoku



STRUKTURA GEODEZYJNA I KIERUNKI WYKORZYSTANIA POWIERZCHNI MIASTA Stan w dniu 1 I 2011

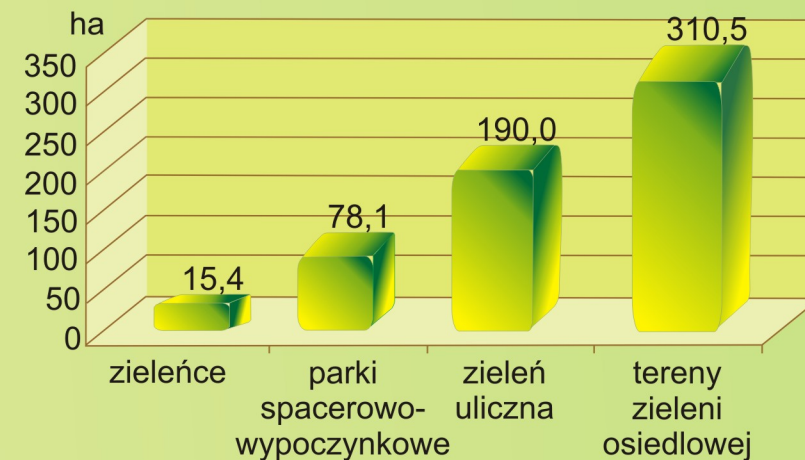


Źródło: dane Departamentu Mienia i Geodezji Urzędu Marszałkowskiego Województwa Podlaskiego

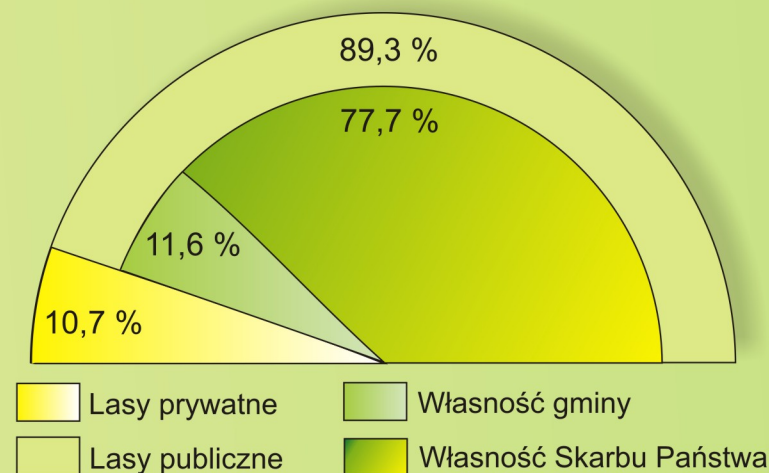
Rezerwat przyrody	Charakterystyka
Las Zwierzyński	Rezerwat leśny o powierzchni 33,84 ha, utworzony w 1996 r. ze względu na naukową i dydaktyczną wartość drzewostanu o charakterze grądu wilgotnego.
Antoniuk	Rezerwat leśny o powierzchni 70,07 ha, utworzony w 1995 r. ze względu na naukową i dydaktyczną wartość fragmentu lasu odznaczającego się wysokim stopniem naturalności z szeregiem rzadkich gatunków roślin.

Źródło: dane Regionalnej Dyrekcji Ochrony Środowiska w Białymstoku

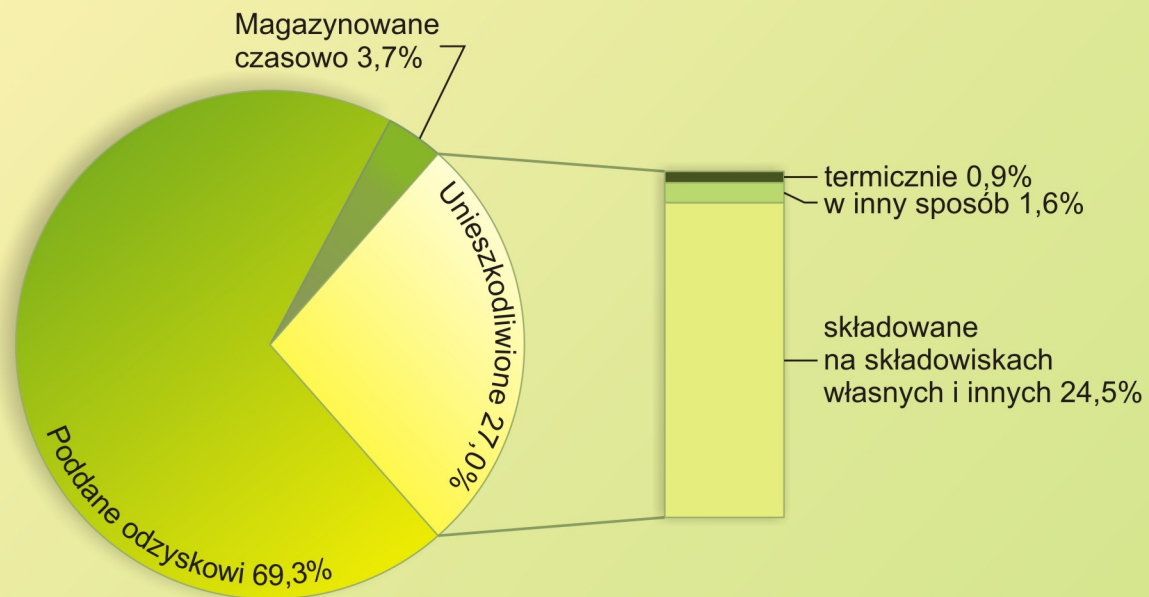
TERENY ZIELENI OGÓLNODOSTĘPNEJ



STRUKTURA POWIERZCHNI GRUNTÓW LEŚNYCH



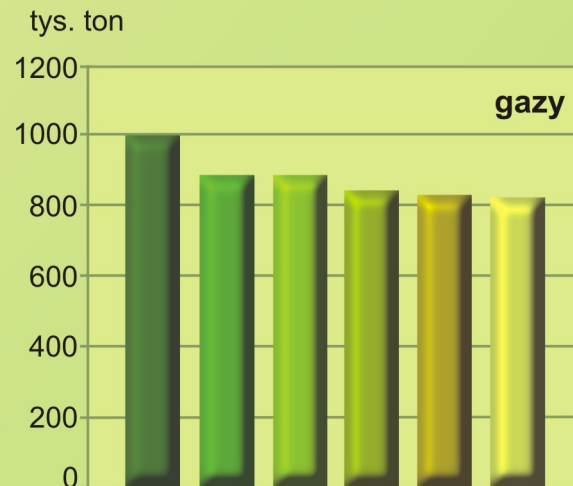
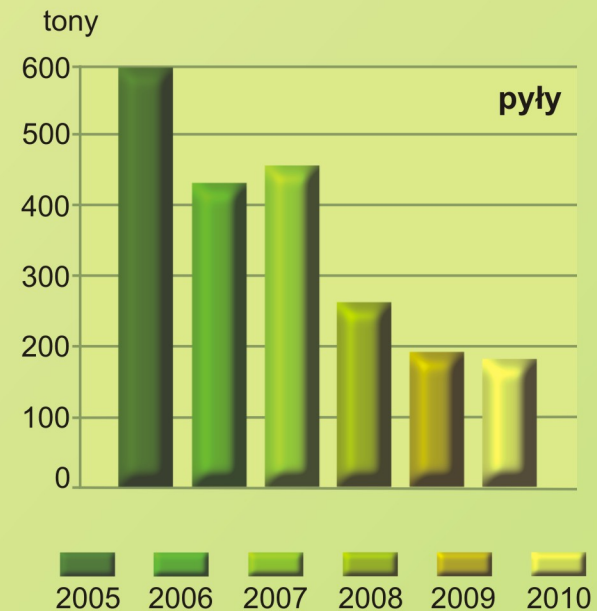
STRUKTURA ODPADÓW (z wyłączeniem odpadów komunalnych) WYTWORZONYCH W CIĄGU ROKU



ODPADY KOMUNALNE ZEBRANE W CIĄGU ROKU

Ogółem w tonach	83002,35
zebrane z:	
handlu, małego biznesu, biur i instytucji.....	11785,85
usług komunalnych.....	2242,30
gospodarstw domowych.....	68974,20

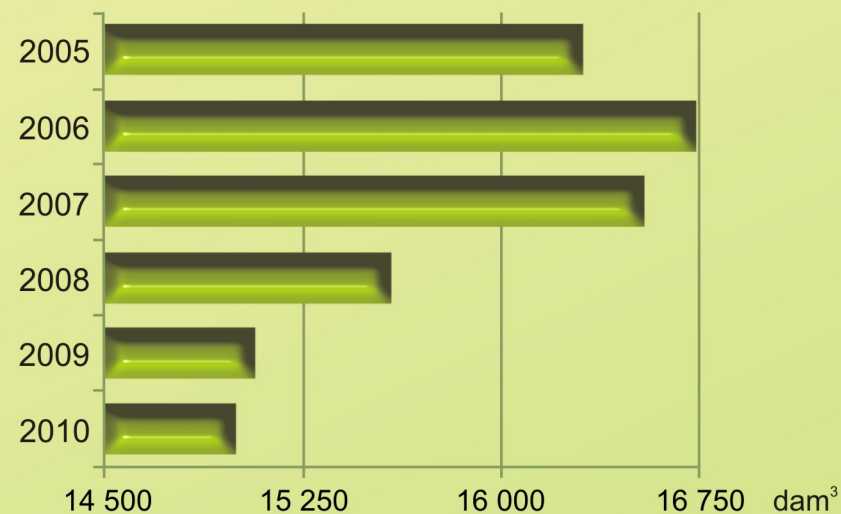
EMISJA ZANIECZYSZCZEŃ POWIETRZA Z ZAKŁADÓW SZCZEGÓLNIIE UCIAŹLIWYCH DLA CZYSTOŚCI POWIETRZA



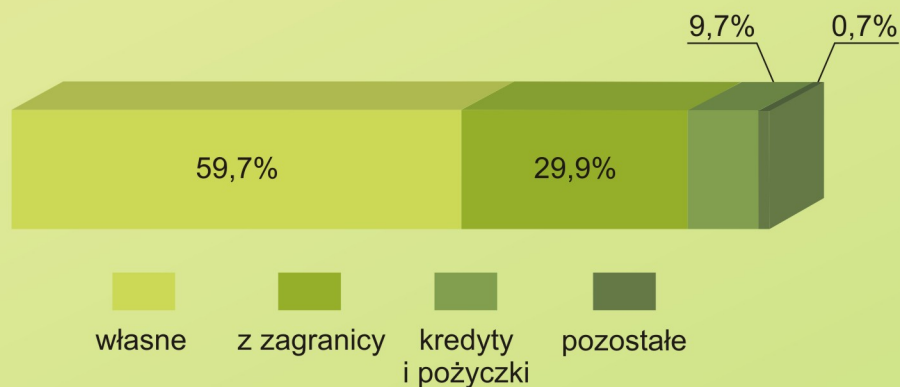
**STRUKTURA NAKŁADÓW
NA ŚRODKI TRWAŁE SŁUŻĄCE OCHRONIE ŚRODOWISKA
WEDŁUG KIERUNKÓW INWESTOWANIA (ceny bieżące)**



**ZUŻYCIE WODY NA POTRZEBY
GOSPODARKI NARODOWEJ I LUDNOŚCI**



**STRUKTURA NAKŁADÓW
NA ŚRODKI TRWAŁE SŁUŻĄCE OCHRONIE ŚRODOWISKA
WEDŁUG ŹRÓDEŁ FINANSOWANIA (ceny bieżące)**



**ŚCIEKI PRZEMYSŁOWE I KOMUNALNE
ODPROWADZANE DO WÓD LUB DO ZIEMI**

Ogółem w dam³	13623
Oczyszczane	13623
mechanicznie.....	163
z podwyższonym usuwaniem biogenów.....	13460
Nieoczyszczane.....	–
Ludność korzystająca z oczyszczalni ścieków w % ludności ogółem	96,6