

URZĄD STATYSTYCZNY W BIAŁYMSTOKU  
STATISTICAL OFFICE IN BIAŁYSTOK

---

**WOJEWÓDZTWO  
PODLASKIE**

---

**PODREGIONY  
POWIATY  
GMINY**

**2009**

**SUBREGIONS  
POWIATS  
GMINAS**

---

**PODLASKIE  
VOIVODSHIP**

---

ROK VI

BIAŁYSTOK 2009

YEAR VI

**ZESPÓŁ REDAKCYJNY  
URZĘDU STATYSTYCZNEGO W BIAŁYMSTOKU**

**EDITORIAL BOARD  
OF STATISTICAL OFFICE IN BIAŁYSTOK**

PRZEWODNICZĄCY      *PRESIDENT*

Ewa Kamińska-Gawryluk

REDAKTOR GŁÓWNY      *EDITOR-IN-CHIEF*

Anna Szeszko

CZŁONKOWIE      *MEMBERS*

Anna Bachanek-Komarowska, Grzegorz Błachowski, Krystyna Falkowska, Wiesława Kamińska,  
Joanna Mojsa, Teresa Niewińska, Krystyna Skardzińska, Ewa Suchocka

Opracowanie publikacji      *Preparation of publication*

Zespół pracowników  
Urzędu Statystycznego w Białymstoku      *Workers  
of Statistical Office in Białystok*

Projekt okładki      *Cover design*

Lidia Motrenko-Makuch

**Przy publikowaniu danych US      *When publishing SO data*  
prosimy o podanie źródła      *please indicate source***


**ISSN 1734-1094**

## PRZEDMOWA

Urząd Statystyczny w Białymstoku przekazuje Państwu szóstą edycję publikacji zatytułowanej „Województwo Podlaskie – podregiony, powiaty, gminy”. Stanowi ona uzupełnienie „Rocznika Statystycznego Województwa Podlaskiego 2009”.

Opracowanie zawiera bogaty zestaw danych charakteryzujących stan i ochronę środowiska naturalnego oraz sytuację społeczno-gospodarczą Podlasia w 2008 r. w przekroju przestrzennym. Zamieszczono w nim również tablice przeglądowe prezentujące województwo podlaskie w retrospekcji od 2000 r. oraz podregiony i powiaty w latach 2007 i 2008. Wybrane zjawiska i zaobserwowane prawidłowości przedstawiono w formie wykresów i kartogramów.

W prezentowanej publikacji wykorzystano przede wszystkim wyniki badań statystycznych statystyki publicznej, ale zamieszczono w niej także dane pochodzące z innych źródeł. W związku z tym, oddając do rąk Państwa niniejsze opracowanie, serdecznie dziękuję wszystkim osobom i instytucjom za przekazane informacje oraz sugestie i wnioski, które przyczyniły się do ukształtowania i wzbogacenia jego treści.

Dyrektor  
Urzędu Statystycznego w Białymstoku  
  
Ewa Kamińska-Gawryluk

Białystok, grudzień 2009 r.

## **PREFACE**

*Statistical Office in Białystok is pleased to present the sixth edition of the publication titled "Podlaskie Voivodship – Subregions, Powiats and Gminas". It is a supplement to "The Statistical Yearbook of Podlaskie Voivodship 2009".*

*The publication contains wide set of data characterizing state and protection of natural environment as well as the socio-economic situation of Podlasie in 2008 in the spatial division. There are also overall tables presenting Podlaskie Voivodship in the retrospective since 2000 as well as subregions and powiats in 2007 and 2008. Selected phenomena and observed regularities are presented in the form of graphs and cartograms.*

*In the publication there are used mainly survey results of public statistics, but it also contains data originating from other sources. Therefore, presenting the publication, I would like to sincerely thank all those individuals and institutions for their assistance in providing suggestions and conclusions which have contributed to improving and enriching its contents.*

*Director*

*Statistical Office in Białystok*



*Ewa Kamińska-Gawryluk*

*Białystok, December 2009*

## SPIS TREŚCI

## CONTENTS

	Strona Page
<b>Przedmowa</b> .....	<b>Preface</b> ..... 3-4
<b>Spis tablic, map i wykresów</b> .....	<b>List of tables, maps and graphs</b> ..... 6-9
<b>Objaśnienia znaków umownych. Ważniejsze skróty</b> .....	<b>Symbols. Major abbreviations</b> ..... 10
<b>Uwagi ogólne</b> .....	<b>General notes</b> ..... 11-33
<b>TABLICE PRZEGLĄDOWE</b>	<b>REVIEW TABLES</b>
I. Ważniejsze dane o województwie (2000, 2001, 2002, 2003, 2004, 2005, 2006, 2007, 2008) .....	<i>Major data on the voivodship (2000, 2001, 2002, 2003, 2004, 2005, 2006, 2007, 2008)</i> ..... 34-53
II. Wybrane dane o podregionach (NTS 3) i powiatach (NTS 4) [2007, 2008] .....	<i>Selected data by subregions (NTS 3) and powiats (NTS 4) [2007, 2008]</i> ..... 54-65
III. Powiaty na tle województwa w 2008 r. ....	<i>Powiats against the background of the voivodship in 2008</i> ..... 66-68
<b>DZIAŁY</b>	<b>CHAPERS</b>
I. Stan i ochrona środowiska .....	<i>Environmental protection</i> ..... 69-81
II. Radni rad gmin i powiatów .....	<i>Councillors of gmina and powiat councils</i> ..... 82-88
III. Bezpieczeństwo publiczne .....	<i>Public safety</i> ..... 89-91
IV. Powierzchnia i ludność .....	<i>Area and population</i> ..... 92-117
V. Rynek pracy .....	<i>Labour market</i> ..... 118-130
VI. Infrastruktura komunalna. Mieszkania .....	<i>Municipal infrastructure. Dwellings</i> ..... 131-152
VII. Edukacja i wychowanie .....	<i>Education</i> ..... 153-172
VIII. Ochrona zdrowia i opieka społeczna .....	<i>Health care and social welfare</i> ..... 173-175
IX. Kultura. Turystyka. Sport .....	<i>Culture. Tourism. Sport</i> ..... 176-184
X. Leśnictwo .....	<i>Forestry</i> ..... 185-194
XI. Transport .....	<i>Transport</i> ..... 195-196
XII. Handel .....	<i>Trade</i> ..... 197-198
XIII. Finanse publiczne .....	<i>Public finance</i> ..... 199-229
XIV. Inwestycje i środki trwałe .....	<i>Investments and fixed assets</i> ..... 230-234
XV. Podmioty gospodarki narodowej .....	<i>Entities of the national economy</i> ..... 235-256

## SPIS TABLIC

## LIST OF TABLES

		Tablica Table	Strona Page
<b>DZIAŁ I. STAN I OCHRONA ŚRODOWISKA</b>	<b>CHAPTER I. ENVIRONMENTAL PROTECTION</b>		
Zużycie wody na potrzeby gospodarki narodowej i ludności w 2008 r. ....	<i>Water consumption for needs of the national economy and population in 2008</i> .....	1	69
Ścieki przemysłowe i komunalne oraz ludność korzystająca z oczyszczalni ścieków w 2008 r. ....	<i>Industrial and municipal waste water and population using waste water treatment plants in 2008</i> .....	2	70
Emisja i redukcja przemysłowych zanieczyszczeń powietrza w zakładach szczególnie uciążliwych w 2008 r. ....	<i>Emission and reduction of industrial air pollutants in plants especially noxious in 2008</i> .....	3	71
Odpady wytworzone i nagromadzone oraz tereny ich składowania w 2008 r. ....	<i>Generated and accumulated waste as well as its landfill areas in 2008</i> .....	4	72
Ochrona przyrody i krajobrazu w 2008 r. ....	<i>Nature and landscape protection in 2008</i> .....	5	73
Nakłady na środki trwałe służące ochronie środowiska i gospodarce wodnej w 2008 r. (ceny bieżące) .....	<i>Outlays on fixed assets on environmental protection and water management in 2008 (current prices)</i> .....	6	74
Nakłady na środki trwałe służące ochronie środowiska według źródeł finansowania w 2008 r. (ceny bieżące) .....	<i>Outlays on fixed assets on environmental protection by financing source in 2008 (current prices)</i> .....	7	81
<b>DZIAŁ II. RADNI RAD GMIN I POWIATÓW</b>	<b>CHAPTER II. COUNCILLORS OF GMINA AND POWIAT COUNCILS</b>		
Radni rad gmin według płci, wieku i poziomu wykształcenia w 2008 r. ....	<i>Councillors of gmina councils by sex, age and educational level in 2008</i> .....	1 (8)	82
Radni rad powiatów i rad miast w miastach na prawach powiatu według płci, wieku i poziomu wykształcenia w 2008 r. ....	<i>Councillors of powiat councils and city councils in cities with powiat status by sex, age and educational level in 2008</i> .....	2 (9)	88
<b>DZIAŁ III. BEZPIECZEŃSTWO PUBLICZNE</b>	<b>CHAPTER III. PUBLIC SAFETY</b>		
Zarejestrowana działalność Państwowej Straży Pożarnej w 2008 r. ....	<i>Registered activity of the State Fire Department in 2008</i> .....	1 (10)	89
Przestępstwa stwierdzone w zakończonych postępowaniach przygotowawczych w 2008 r. ....	<i>Ascertained crimes in completed preparatory proceedings in 2008</i> .....	2 (11)	90
Wskaźniki wykrywalności sprawców przestępstw stwierdzonych w 2008 r. ....	<i>Rates of detectability of delinquents in ascertained crimes in 2008</i> .....	3 (12)	91
<b>DZIAŁ IV. POWIERZCHNIA I LUDNOŚĆ</b>	<b>CHAPTER IV. AREA AND POPULATION</b>		
Powierzchnia i ludność w 2008 r. ....	<i>Area and population in 2008</i> .....	1 (13)	92
Ludność według płci i wieku w 2008 r. ....	<i>Population by sex and age in 2008</i> .....	2 (14)	98
Ludność w wieku produkcyjnym i nieprodukcyjnym w 2008 r. ....	<i>Working and non-working age population in 2008</i> .....	3 (15)	100
Ruch naturalny ludności w 2008 r. ....	<i>Vital statistics in 2008</i> .....	4 (16)	107
Małżeństwa i rozwody w 2008 r. ....	<i>Marriages and divorces in 2008</i> .....	5 (17)	114
Migracje wewnętrzne i zagraniczne ludności na pobyt stały w 2008 r. ....	<i>Internal and international migration of population for permanent residence in 2008</i> .....	6 (18)	115
Migracje wewnętrzne ludności na pobyt stały w 2008 r. ....	<i>Internal migration of population for permanent residence in 2008</i> .....	7 (19)	116

		Tablica Table	Strona Page
<b>DZIAŁ V. RYNEK PRACY</b>	<b>CHAPTER V. LABOUR MARKET</b>		
Pracujący w 2008 r. ....	<i>Employed persons in 2008</i> .....	1 (20)	118
Pracujący według rodzajów działalności w 2008 r. ....	<i>Employed persons by kind of activities in 2008</i> ..	2 (21)	123
Zatrudnienie i wynagrodzenia w 2008 r. ....	<i>Paid employment as well as wages and salaries in 2008</i> .....	3 (22)	124
Podstawowe dane o bezrobotnych zarejestrowanych w 2008 r. ....	<i>Basic data on registered unemployed persons in 2008</i> .....	4 (23)	126
Bezrobotni zarejestrowani według wieku i poziomu wykształcenia w 2008 r. ....	<i>Registered unemployed persons by age and educational level in 2008</i> .....	5 (24)	127
Bezrobotni zarejestrowani według czasu pozostawania bez pracy w 2008 r. ....	<i>Registered unemployed persons by duration of unemployment in 2008</i> .....	6 (25)	128
Bezrobotni zarejestrowani według stażu pracy w 2008 r. ....	<i>Registered unemployed persons by work seniority in 2008</i> .....	7 (26)	129
Zatrudnieni w warunkach zagrożenia w 2008 r. ....	<i>Persons working in hazardous conditions in 2008</i> .....	8 (27)	130
<b>DZIAŁ VI. INFRASTRUKTURA KOMUNALNA. MIESZKANIA</b>	<b>CHAPTER VI. MUNICIPAL INFRASTRUCTURE. DWELLINGS</b>		
Wodociągi i kanalizacja w 2008 r. ....	<i>Water-line and sewage systems in 2008</i> .....	1 (28)	131
Odbiorcy oraz zużycie energii elektrycznej w gospodarstwach domowych w 2008 r. ....	<i>Consumers and consumption of electricity in households in 2008</i> .....	2 (29)	137
Sieć gazowa oraz odbiorcy i zużycie gazu z sieci w gospodarstwach domowych w 2008 r. ....	<i>Gas-line system as well as consumers and consumption of gas from gas-line system in households in 2008</i> .....	3 (30)	138
Zasoby mieszkaniowe w 2008 r. ....	<i>Dwelling stocks in 2008</i> .....	4 (31)	139
Mieszkania według stosunków własnościowych w 2007 r. ....	<i>Dwellings by type of ownership in 2007</i> .....	5 (32)	145
Budynki oddane do użytkowania w 2008 r. ....	<i>Buildings completed in 2008</i> .....	6 (33)	146
Mieszkania oddane do użytkowania w 2008 r. ....	<i>Dwellings completed in 2008</i> .....	7 (34)	147
<b>DZIAŁ VII. EDUKACJA I WYCHOWANIE</b>	<b>CHAPTER VII. EDUCATION</b>		
Szkoły podstawowe dla dzieci i młodzieży w roku szkolnym 2008/09 .....	<i>Primary schools for children and youth in 2008/09 school year</i> .....	1 (35)	153
Gimnazja dla dzieci i młodzieży w roku szkolnym 2008/09 .....	<i>Lower secondary schools for children and youth in 2008/09 school year</i> .....	2 (36)	157
Zasadnicze szkoły zawodowe dla młodzieży w roku szkolnym 2008/09 .....	<i>Basic vocational schools for youth in 2008/09 school year</i> .....	3 (37)	162
Licea ogólnokształcące dla młodzieży w roku szkolnym 2008/09 .....	<i>General secondary schools for youth in 2008/09 school year</i> .....	4 (38)	163
Licea profilowane dla młodzieży w roku szkolnym 2008/09 .....	<i>Specialized secondary schools for youth in 2008/09 school year</i> .....	5 (39)	164
Technika dla młodzieży w roku szkolnym 2008/09 .....	<i>Technical secondary schools for youth in 2008/09 school year</i> .....	6 (40)	165
Szkoły policealne w roku szkolnym 2008/09 .....	<i>Post-secondary schools in 2008/09 school year</i> .....	7 (41)	166
Szkoły dla dorosłych w roku szkolnym 2008/09 ..	<i>Schools for adults in 2008/09 school year</i> .....	8 (42)	167
Wychowanie przedszkolne w roku szkolnym 2008/09 .....	<i>Pre-primary education in 2008/09 school year</i> ....	9 (43)	168

	Tablica Table	Strona Page
<b>DZIAŁ VIII. OCHRONA ZDROWIA I OPIEKA SPOŁECZNA</b>	<b>CHAPTER VIII. HEALTH CARE AND SOCIAL WELFARE</b>	
Ambulatoryjna opieka zdrowotna, szpitale ogólne i apteki ogólnodostępne w 2008 r. ....	1 (44)	173
Żłobki oraz placówki pomocy społecznej w 2008 r. ....	2 (45)	174
Całodobowe placówki opiekuńczo-wychowawcze dla dzieci i młodzieży w 2008 r. ....	3 (46)	175
<b>DZIAŁ IX. KULTURA. TURYSTYKA. SPORT</b>	<b>CHAPTER IX. CULTURE. TOURISM. SPORT</b>	
Biblioteki publiczne (z filiami) w 2008 r. ....	1 (47)	176
Muzea w 2008 r. ....	2 (48)	181
Kina stałe w 2008 r. ....	3 (49)	182
Turystyczne obiekty zbiorowego zakwaterowania w 2008 r. ....	4 (50)	183
Kluby sportowe w 2008 r. ....	5 (51)	184
<b>DZIAŁ X. LEŚNICTWO</b>	<b>CHAPTER X. FORESTRY</b>	
Ważniejsze dane o leśnictwie w 2008 r. ....	1 (52)	185
Grunty nieleśne zalesione i przeznaczone do zalesienia w 2008 r. ....	2 (53)	191
Lasy niestanowiące własności Skarbu Państwa w 2008 r. ....	3 (54)	194
<b>DZIAŁ XI. TRANSPORT</b>	<b>CHAPTER XI. TRANSPORT</b>	
Drogi publiczne w 2008 r. ....	1 (55)	195
Pojazdy samochodowe i ciągniki zarejestrowane w 2008 r. ....	2 (56)	196
<b>DZIAŁ XII. HANDEL</b>	<b>CHAPTER XII. TRADE</b>	
Sklepy i stacje paliw w 2008 r. ....	1 (57)	197
Targowiska w 2008 r. ....	2 (58)	198
<b>DZIAŁ XIII. FINANSE PUBLICZNE</b>	<b>CHAPTER XIII. PUBLIC FINANCE</b>	
Dochoły budżetów powiatów i miast na prawach powiatu według rodzajów w 2008 r. ....	1 (59)	199
Dochoły budżetów powiatów i miast na prawach powiatu według działów w 2008 r. ....	2 (60)	200
Dochoły budżetów gmin według rodzajów w 2008 r. ....	3 (61)	202
Wydatki budżetów powiatów i miast na prawach powiatu według rodzajów w 2008 r. ....	4 (62)	208
Wydatki budżetów powiatów i miast na prawach powiatu według działów w 2008 r. ....	5 (63)	209
Wydatki budżetów gmin według rodzajów w 2008 r. ....	6 (64)	211
Wydatki budżetów gmin według działów w 2008 r. ....	7 (65)	218
Dochoły i wydatki budżetów powiatów i miast na prawach powiatu na 1 mieszkańca w 2008 r. ....	8 (66)	224
Dochoły i wydatki budżetów gmin na 1 mieszkańca w 2008 r. ....	9 (67)	225



	Tablica Table	Strona Page
<b>DZIAŁ XIV. INWESTYCJE I ŚRODKI TRWAŁE</b>	<b>CHAPTER XIV. INVESTMENTS AND FIXED ASSETS</b>	
Nakłady inwestycyjne w przedsiębiorstwach według wybranych sekcji w 2008 r. (ceny bieżące) .....	1 (68)	230
Nakłady inwestycyjne w państwowych i samorządowych jednostkach i zakładach budżetowych według wybranych sekcji w 2008 r. (ceny bieżące) .....	2 (69)	232
Wartość brutto środków trwałych w przedsiębiorstwach według wybranych sekcji w 2008 r. (bieżące ceny ewidencyjne) .....	3 (70)	233
<b>DZIAŁ XV. PODMIOTY GOSPODARKI NARODOWEJ</b>	<b>CHAPTER XV. ENTITIES OF THE NATIONAL ECONOMY</b>	
Podmioty gospodarki narodowej zarejestrowane w rejestrze REGON w 2008 r. ....	1 (71)	235
Podmioty gospodarki narodowej zarejestrowane w rejestrze REGON według wybranych sekcji w 2008 r. ....	2 (72)	242
Spółki handlowe według form prawnych w 2008 r. ....	3 (73)	249
Osoby fizyczne prowadzące działalność gospodarczą według wybranych sekcji w 2008 r. ....	4 (74)	250

**SPIS MAP I WYKRESÓW****LIST OF MAPS AND GRAPHS**

Podział administracyjny województwa podlaskiego w 2008 r. ....	<i>Administrative division of Podlaskie Voivodship in 2008</i> .....	68
Podregiony w województwie podlaskim w 2008 r. ....	<i>Subregions in Podlaskie Voivodship in 2008</i> .....	69
Powierzchnia o szczególnych walorach przyrodniczych prawnie chroniona według podregionów i powiatów w 2008 r. ....	<i>Legally protected areas possessing unique environmental value by subregions and powiats in 2008</i> ..	80
Nakłady na środki trwałe służące ochronie środowiska i gospodarce wodnej na 1 mieszkańca według powiatów w 2008 r. (ceny bieżące) .....	<i>Outlays on fixed assets on environmental protection and water management per capita by powiats in 2008 (current prices)</i> .....	81
Ludność według podregionów i powiatów w 2008 r. ...	<i>Population by subregions and powiats in 2008</i> .....	106
Ludność w wieku nieprodukcyjnym na 100 osób w wieku produkcyjnym według powiatów w 2008 r.	<i>Non-working age population per 100 persons of working age by powiats in 2008</i> .....	107
Ruch naturalny na 1000 ludności według podregionów i powiatów w 2008 r. ....	<i>Vital statistics per 1000 population by subregions and powiats in 2008</i> .....	114
Saldo migracji wewnętrznych i zagranicznych na pobyt stały na 1000 ludności według podregionów i powiatów w 2008 r. ....	<i>Internal and international net migration for permanent residence per 1000 population by subregions and powiats in 2008</i> .....	115
Bezrobotni zarejestrowani według podregionów i powiatów w 2008 r. ....	<i>Registered unemployed by subregions and powiats in 2008</i> .....	138
Zasoby mieszkaniowe według powiatów w 2008 r. ....	<i>Dwelling stocks by powiats in 2008</i> .....	139
Liczba ludności na 1 aptekę ogólnodostępną według powiatów w 2008 r. ....	<i>Number of population per public pharmacy by powiats in 2008</i> .....	184
Liczba ludności na 1 placówkę biblioteczną według powiatów w 2008 r. ....	<i>Number of population per library institution by powiats in 2008</i> .....	184
Grunty leśne i lesistość według podregionów i powiatów w 2008 r. ....	<i>Forest land and forest cover by subregions and powiats in 2008</i> .....	185
Dochody i wydatki budżetów powiatów i miast na prawach powiatu na 1 mieszkańca w 2008 r. ...	<i>Revenue and expenditure of powiats and cities with powiat status budgets per capita in 2008</i> .....	224
Podmioty gospodarki narodowej zarejestrowane w rejestrze REGON na 10 tys. ludności według podregionów i powiatów w 2008 r. ....	<i>Entities of the national economy recorded in the REGON register per 10 thous. population by subregions and powiats in 2008</i> .....	225

## OBJAŚNIENIA ZNAKÓW UMOWNYCH SYMBOLS

Kreska (–)	–	zjawisko nie wystąpiło. <i>magnitude zero.</i>
Zero: (0)	–	zjawisko istniało w wielkości mniejszej od 0,5; <i>magnitude not zero, but less than 0,5 of a unit;</i>
(0,0)	–	zjawisko istniało w wielkości mniejszej od 0,05. <i>magnitude not zero, but less than 0,05 of a unit.</i>
Kropka (.)	–	zupełny brak informacji albo brak informacji wiarygodnych. <i>data not available or not reliable.</i>
Znak x	–	wypełnienie pozycji jest niemożliwe lub niecelowe. <i>not applicable.</i>
Znak Δ	–	oznacza, że nazwy zostały skrócone w stosunku do obowiązującej klasyfikacji; ich pełne nazwy podano w uwagach ogólnych do publikacji, ust. 14 na str. 13. <i>categories of applied classification are presented in abbreviated form; their full names are given in the general notes to the publication, item 14 on page 13.</i>
Znak #	–	oznacza, że dane nie mogą być opublikowane ze względu na konieczność zachowania tajemnicy statystycznej w rozumieniu ustawy o statystyce publicznej. <i>data may not be published due to the necessity of maintaining statistical confidentiality in accordance with the Law on Public Statistics.</i>
„W tym” „Of which”	–	oznacza, że nie podaje się wszystkich składników sumy. <i>indicates that not all elements of the sum are given.</i>
Comma (,)	–	used in figures represents the decimal point.

## WAŻNIEJSZE SKRÓTY MAJOR ABBREVIATIONS

tys. <i>thous.</i>	=	tysiąc <i>thousand</i>	kW·h	=	kilowatogodzina <i>kilowatt-hour</i>
mln	=	milion <i>million</i>	GW·h	=	gigawatogodzina <i>gigawatt-hour</i>
zł <i>zl</i>	=	złoty <i>złoty</i>	r.	=	rok
szt wol. <i>vol.</i>	=	sztuka wolumin <i>volume</i>	cd. <i>cont.</i>	=	ciąg dalszy <i>= continued</i>
kg	=	kilogram <i>kilogram</i>	dok. <i>cont.</i>	=	dokończenie <i>= continued</i>
dt	=	decytona <i>deciton</i>	nr (Nr) <i>No.</i>	=	numer <i>= number</i>
t	=	tona <i>tonne</i>	poz.	=	pozycja
km	=	kilometr <i>kilometre</i>	rev.	=	revision
m <sup>2</sup>	=	metr kwadratowy <i>square metre</i>	str.	=	strona
ha	=	hektar <i>hectare</i>	tabl.	=	tablica <i>table</i>
km <sup>2</sup>	=	kilometr kwadratowy <i>square kilometre</i>	ust.	=	ustęp
l	=	litr <i>litre</i>	Dz. U.	=	Dziennik Ustaw
m <sup>3</sup>	=	metr sześcienny <i>cubic metre</i>	NFZ	=	Narodowy Fundusz Zdrowia
dam <sup>3</sup>	=	dekametr sześcienny <i>cubic decametre</i>	NACE	=	<i>Nomenclature des Activités de Communauté Européenne</i>
hm <sup>3</sup>	=	hektometr sześcienny <i>cubic hectometre</i>	PKD	=	Polska Klasyfikacja Działalności
			EKG <i>ECE</i>	=	Europejska Komisja Gospodarcza <i>= Economic Commission for Europe</i>
			ONZ <i>UN</i>	=	Organizacja Narodów Zjednoczonych <i>= United Nations</i>

## UWAGI OGÓLNE

### Uwagi wstępne

1. Dane zamieszczone w publikacji – jeśli nie zaznaczono inaczej – podano w **każdorazowym podziale administracyjnym kraju** oraz zgodnie z każdorazowym stanem organizacyjnym jednostek gospodarki narodowej.

W tablicach zawierających informacje w podziale na **miasta i wieś**, przez „miasta” rozumie się obszar położony w granicach administracyjnych tych jednostek, przez „wieś” – pozostałe terytorium województwa, podregionu, powiatu, gminy.

2. Dane prezentowane dla województwa, podregionów, powiatów i gmin odpowiadają poziomom: 2, 3, 4 i 5 Nomenklatury Jednostek Terytorialnych do Celów Statystycznych (NTS), opracowanej na podstawie Nomenklatury of Territorial Units for Statistics (NUTS) obowiązującej w krajach Unii Europejskiej. NTS wprowadzona została rozporządzeniem Rady Ministrów z dnia 13 VII 2000 r. (Dz. U. Nr 58, poz. 685) z późniejszymi zmianami.

**Podregiony** (poziom 3) grupują jednostki szczebla powiatowego.

3. Prezentowane dane – jeśli nie zaznaczono inaczej – dotyczą **całej gospodarki narodowej**, tj. wszystkich podmiotów zlokalizowanych na terenie województwa, bez względu na formy organizacyjne i formy własności.

4. Prezentowane informacje przedstawione zostały stosownie do zakresu prowadzonych badań, obejmujących podmioty klasyfikowane według kryterium **liczby pracujących** i – jeśli nie zaznaczono inaczej – obejmują podmioty o liczbie pracujących:

- do 9 osób,
- od 10 do 49 osób,
- powyżej 49 osób.

5. Dane prezentuje się:

1) w układzie **Polskiej Klasyfikacji Działalności (PKD 2004)**, opracowanej na podstawie wydawnictwa Urzędu Statystycznego Wspólnot Europejskich EUROSTAT „Nomenclature des Activités de Communauté Européenne – NACE rev. 1.1”. PKD wprowadzona została z dniem 1 V 2004 r. rozporządzeniem Rady Ministrów z dnia 20 I 2004 r. w sprawie Polskiej Klasyfikacji Działalności (Dz. U. Nr 33, poz. 289). Wprowadzenie tej klasyfikacji, w miejsce PKD obowiązującej do 30 IV 2004 r., nie wpływa na prezentowane w publikacji dane.

W stosunku do PKD 2004 dokonano dodatkowego grupowania, ujmując pod pojęciem:

- **przemysł** – sekcje: „Górnictwo”, „Przetwórstwo przemysłowe” oraz „Wytwarzanie i zaopatrywanie w energię elektryczną, gaz, wodę”,

## GENERAL NOTES

### Preliminary notes

1. *Data in the publication, unless otherwise indicated, is presented according to the **administrative division of the country in a given period** as well as in accordance with the respective organizational status of units of the national economy.*

*In the tables containing information divided into **urban areas and rural areas**, the term “urban areas” is understood as areas located within the administrative borders of these units, the term “rural areas” – as other areas of the voivodship, subregion, powiat, gmina.*

2. *Data presented for voivodship, subregions, powiat and gminas corresponds to levels: 2, 3, 4 and 5 of the Nomenclature of Territorial Units for Statistical Purposes (NTS), compiled on the basis of the Nomenclature of Territorial Units for Statistics (NUTS) obligatory in countries of the European Union. NTS was introduced by the regulation of the Council of Ministers dated 13 Jul 2000 (Journal of Laws No. 58, item 685) with later amendments.*

***Subregions** (level 3) group powiat-level entities.*

3. *Presented data, unless otherwise indicated, concerns the **entire national economy**, i.e. all units located on the voivodship territory regardless of organizational and ownership forms.*

4. *Information is presented in compliance with the scope of conducted surveys, including entities classified according to the criterion of the **number of persons employed**, and (unless otherwise indicated) includes entities employing:*

- up to 9 persons,
- from 10 to 49 persons,
- more than 49 persons.

5. *Data is presented:*

1) *according to the **Polish Classification of Activities (PKD 2004)** – compiled on the basis of the Statistical Office of the European Community EUROSTAT publication “Nomenclature des Activités de Communauté Européenne – NACE rev. 1.1”. PKD was introduced on 1 May 2004 by the regulation of the Council of Ministers regarding the Polish Classification of Activities, dated 20 Jan 2004 (Journal of Laws No. 33, item 289). Introduction of this classification, instead of PKD binding until 30 Apr 2004, does not influence the data presented in the publication.*

*In the Polish version of NACE an additional grouping was introduced under the item:*

- **industry** – sections: “Mining and quarrying”, “Manufacturing” and “Electricity, gas and water supply”,

- **usługi rynkowe** – sekcje: „Handel hurtowy i detaliczny; naprawa pojazdów samochodowych, motocykli oraz artykułów użytku osobistego i domowego”, „Hotele i restauracje”, „Transport, gospodarka magazynowa i łączność”, „Pośrednictwo finansowe”, „Obsługa nieruchomości, wynajem i usługi związane z prowadzeniem działalności gospodarczej”, „Działalność usługowa komunalna, społeczna i indywidualna, pozostała” oraz „Gospodarstwa domowe zatrudniające pracowników”;
- **usługi nierynkowe** – sekcje: „Administracja publiczna i obrona narodowa; obowiązkowe ubezpieczenia społeczne i powszechne ubezpieczenie zdrowotne”, „Edukacja” oraz „Ochrona zdrowia i pomoc społeczna”;

2) według **sektorów własności**:

- **sektor publiczny** – grupujący własność państwową (Skarbu Państwa i państwowych osób prawnych), własność jednostek samorządu terytorialnego oraz „własność mieszaną” z przewagą kapitału (mienia) podmiotów sektora publicznego,
- **sektor prywatny** – grupujący własność prywatną krajową (osób fizycznych i pozostałych jednostek prywatnych), własność zagraniczną (osób zagranicznych) oraz „własność mieszaną” z przewagą kapitału (mienia) podmiotów sektora prywatnego i brakiem przewagi sektorowej w kapitale (mieniu) podmiotu.

„Własność mieszaną” określona jest głównie dla spółek i wyznaczana na podstawie struktury kapitału (mienia) deklarowanego we wniosku rejestracyjnym spółki.

6. Dane według sekcji PKD oraz w podziale terytorialnym opracowano – jeśli nie zaznaczono inaczej – tzw. metodą przedsiębiorstw.

**Metoda przedsiębiorstw** (podmiotowa) oznacza przyjmowanie całych podmiotów gospodarki narodowej za podstawę grupowania wszystkich danych charakteryzujących ich działalność według poszczególnych poziomów klasyfikacyjnych i podziałów terytorialnych.

7. **Liczby względne (wskaźniki, odsetki)** obliczono z reguły na podstawie danych bezwzględnych wyrażonych z większą dokładnością niż podano w tablicach.

8. **Do przeliczeń na 1 mieszkańca (1000 ludności, itp.)** danych według stanu w końcu roku (np. łóżka w szpitalach, środki trwałe) przyjęto liczbę ludności według stanu w dniu 31 XII, a przy przeliczeniach danych charakteryzujących wielkość zjawiska w ciągu roku (np. ruch naturalny ludności, produkcja) – według stanu w dniu 30 VI.

9. Dane – jeśli nie zaznaczono inaczej – nie obejmują jednostek budżetowych resortu obrony narodowej oraz resortu spraw wewnętrznych i administracji.

10. **Wyjaśnienia metodyczne** dotyczące podstawowych pojęć i metod opracowania danych liczbowych zamieszczono w uwagach ogólnych do poszczególnych działów. Rozszerzone wyjaśnienia dotyczące poszczególnych dziedzin statystyki Czytelnik znajdzie w publikacjach tematycznych oraz w serii „Zeszyty metodyczne i klasyfikacje”.

- **market services** – sections: “Wholesale and retail trade; repair of motor vehicles, motorcycles and personal and household goods”, “Hotels and restaurants”, “Transport, storage and communication”, “Financial intermediation”, “Real estate, renting and business activities”, “Other community, social and personal service activities” as well as “Activities of households”;
- **non-market services** – sections: “Public administration and defence; compulsory social security”, “Education” as well as “Health and social work”;

2) according to **ownership sectors**:

- **public sector** – grouping state ownership (of the State Treasury and state legal persons), local self-government entity ownership as well as “mixed ownership” with a predominance of capital (property) of public sector entities,
- **private sector** – grouping private domestic ownership (of natural persons and other private entities), foreign ownership (of foreign persons) as well as “mixed ownership” with a predominance of capital (property) of private sector entities and lack of predominance of public or private sector in capital (property) of the entity.

“Mixed ownership” is defined mainly for companies and determined on the basis of the capital (property) structure as declared in a company’s registration application.

6. Data by NACE sections as well as in administrative division is compiled, unless otherwise indicated, using the so-called enterprise method.

In the **enterprise (entity) method**, the entire organizational unit of entities in the national economy is the basis for grouping all the data describing their activity by individual classification levels and territorial divisions.

7. **Relative numbers (indices, percentages)** are, as a rule, calculated on the basis of absolute data expressed with higher precision than that presented in the tables.

8. **In data calculations per capita (1000 population etc.)** as of the end of a year (e.g. beds in hospitals, fixed assets) the number of population as of 31 Dec was used, whereas data describing the magnitude of a phenomenon within a year (e.g. vital statistics, production) – as of 30 Jun.

9. Data, unless otherwise indicated, does not include budgetary entities of the Ministry of National Defence as well as the Ministry of Interior and Administration.

10. **Methodological explanations** concerning basic definitions and methods of compiling statistical data are enumerated in the general notes to individual chapters. More detailed information pertaining to particular fields of statistics can be found in subject matter publications as well as in the series “Zeszyty metodyczne i klasyfikacje” (Methodological Papers and Classifications).

11. Niektóre informacje zostały podane na podstawie danych nieostatecznych i mogą ulec zmianie w następnych publikacjach Urzędu Statystycznego.

12. Ze względu na elektroniczną technikę przetwarzania danych, w niektórych przypadkach sumy składników mogą się różnić od podanych wielkości „ogółem”.

13. Informacje statystyczne pochodzące ze źródeł spoza Urzędu Statystycznego opatrzone odpowiednimi notami.

14. W stosunku do obowiązującej Polskiej Klasyfikacji Działalności (PKD 2004) w publikacji zastosowano skróty nazw niektórych poziomów klasyfikacyjnych; zestawienie zastosowanych skrótów i pełnych nazw podaje się poniżej:

<b>skrót</b> <i>abbreviation</i>	<b>pełna nazwa</b> <i>full name</i>
	<b>sekcje</b> <i>sections</i>
Handel i naprawy <i>Trade and repair</i>	Handel hurtowy i detaliczny; naprawa pojazdów samochodowych, motocykli oraz artykułów użytku osobistego i domowego <i>Wholesale and retail trade; repair of motor vehicles, motorcycles and personal and household goods</i>
Obsługa nieruchomości i firm  X	Obsługa nieruchomości, wynajem i usługi związane z prowadzeniem działalności gospodarczej <i>Real estate, renting and business activities</i>
Administracja publiczna i obrona narodowa; obowiązkowe ubezpieczenia społeczne i zdrowotne  X	Administracja publiczna i obrona narodowa; obowiązkowe ubezpieczenia społeczne i powszechne ubezpieczenie zdrowotne <i>Public administration and defence; compulsory social security</i>

## Stan i ochrona środowiska

1. Dane o **ściekach** dotyczą ścieków odprowadzonych do wód (do 2002 r. do wód powierzchniowych) lub do ziemi przez:

- 1) jednostki organizacyjne wnoszące opłaty za pobór z ujęć własnych rocznie 5 dam<sup>3</sup> i więcej wody podziemnej albo 20 dam<sup>3</sup> i więcej wody powierzchniowej lub odprowadzające rocznie 20 dam<sup>3</sup> i więcej ścieków,
- 2) wszystkie jednostki nadzorujące pracę sieci wodociągowej (w tym również spółdzielnie mieszkaniowe, spółki wodne, zakłady usług wodnych, zakłady pracy itp.).

2. Jako **ścieki wymagające oczyszczania** przyjęto ścieki odprowadzane siecią kanałów lub rowów otwartych bezpośrednio do wód, do ziemi lub do sieci kanalizacyjnej z jednostek produkcyjnych (łącznie z zanieczyszczonymi wodami chłodniczymi, jak również łącznie z zanieczyszczonymi wodami z odwadniania zakładów górniczych i obiektów budowlanych), z innych jednostek oraz z gospodarstw domowych.

Dane o **ściekach oczyszczanych** dotyczą ścieków oczyszczanych mechanicznie, chemicznie, biologicznie oraz z podwyższonym usuwaniem biogenów i odprowadzonych do wód lub do ziemi.

11. Selected information is given on the basis of preliminary data and may change in subsequent publications of the Statistical Office.

12. Due to the electronic method of data processing, in some cases component totals can differ from the amount given in the item "total".

13. Statistical information originating from sources other than Statistical Office is indicated in the appropriate notes.

14. On regard to the binding "Nomenclature des Activités de Communauté Européenne – NACE rev. 1.1" names of some classification levels used in the publication have been abbreviated; the list of abbreviations used and their full names are given below:

## Environmental protection

1. Data regarding **waste water** concerns waste water discharged into waters (until 2002 into surface water) or into the ground by:

- 1) organizational entities making payments for the annual withdrawal of 5 dam<sup>3</sup> or more of underground water, or 20 dam<sup>3</sup> or more of surface water from their own intakes, or discharging 20 dam<sup>3</sup> or more of waste water annually,
- 2) all entities responsible for the management of the water-line system (including housing cooperatives, water companies, waterworks and workplaces etc.).

2. **Waste water requiring treatment** is understood as waste water discharged by means of open channels or ditch systems directly into waters, the ground or sewage systems from entities engaged in production (including polluted cooling water and polluted water from drainage of mines and constructions), other entities as well as households.

Data regarding **treated waste water** concerns waste water treated mechanically, chemically, biologically and with increased biogen removal and discharged into waters and into the ground.

Przez **ścieki oczyszczane mechanicznie** rozumie się ścieki poddane procesowi usuwania jedynie zanieczyszczeń nierozpuszczalnych, tj. ciał stałych i tłuszczów ulegających osadzeniu lub flotacji, przy użyciu krat, sit, piaskowników, odtłuszczaczy współpracujących z osadnikami Imhoffa.

**Chemiczne oczyszczanie ścieków** polega na wytrącaniu niektórych związków rozpuszczalnych względnie ich neutralizacji metodami chemicznymi, takimi jak koagulacja, sorpcja na węglu aktywnym itp.

**Biologiczne oczyszczanie ścieków** następuje w procesie mineralizacji przez drobnoustroje w środowisku wodnym w sposób naturalny (np. poprzez rolnicze wykorzystanie ścieków, zraszanie pól, stawy rybne) lub w urządzeniach sztucznych (złóża biologiczne, osad czynny) i polega na usuwaniu ze ścieków zanieczyszczeń organicznych oraz związków biogenych i refrakcyjnych.

**Podwyższone usuwanie biogenów w ściekach** następuje w oczyszczalniach ścieków o wysoko efektywnych technologiach oczyszczania (głównie biologicznych, a także chemicznych) umożliwiających zwiększoną redukcję azotu i fosforu.

Dane o **ludności korzystającej z oczyszczalni ścieków** podano na podstawie badań Głównego Urzędu Statystycznego w oparciu o szacunek liczby ludności korzystającej z oczyszczalni oczyszczających ścieki z miast i wsi.

**3. Informacje o źródłach i wielkości emisji przemysłowych zanieczyszczeń powietrza oraz o stanie wyposażenia i efektach eksploatacji urządzeń do redukcji tych zanieczyszczeń** dotyczą jednostek organizacyjnych ustalonych przez Ministra Ochrony Środowiska i Zasobów Naturalnych na podstawie określonej wysokości opłat wniesionych w 1986 r. za roczną emisję substancji zanieczyszczających powietrze według stawek określonych w rozporządzeniu Rady Ministrów z dnia 13 I 1986 r. w sprawie opłat za gospodarcze korzystanie ze środowiska i wprowadzanie w nim zmian (Dz. U. Nr 7, poz. 40) z późniejszymi zmianami.

Dane o **emisji zanieczyszczeń pyłowych** dotyczą: pyłów ze spalania paliw, cementowo-wapienniczych i materiałów ogniotrwałych, krzemowych, nawozów sztucznych, węglowo-grafitowych, sadzy oraz innych rodzajów emitowanych zanieczyszczeń pyłowych.

Dane o **emisji zanieczyszczeń gazowych** dotyczą: dwutlenku siarki, tlenku węgla, dwutlenku węgla, tlenków azotu, węglowodorów oraz innych rodzajów emitowanych zanieczyszczeń gazowych.

Dane o emisji zanieczyszczeń pyłowych i gazowych obejmują emisję zorganizowaną oraz niezorganizowaną. Większość jednostek sprawozdawczych wykazuje emisję określoną w zasadzie tylko z procesów technologicznych.

**Wielkość emisji z poszczególnych źródeł i poszczególnych rodzajów zanieczyszczeń** ustalona została albo na drodze pomiarów, albo na podstawie obliczeń z bilansu surowcowo-paliwowego w oparciu o wskaźniki emisji zanieczyszczeń dla charakterystycznych procesów technologicznych.

**4. Informacje o odpadach** opracowano w oparciu o ustawę z dnia 27 IV 2001 r. o odpadach (Dz. U. Nr 62, poz. 628) z późniejszymi zmianami, która weszła w życie 1 X 2001 r. oraz katalog odpadów wprowadzony w życie 1 I 2002 r. rozporządzeniem Ministra Środowiska (Dz. U. 2001, Nr 112, poz. 1206).

***Mechanical treatment of waste water** is understood as the process of removing only non-soluble pollutants, i.e. solid bodies and fats subject to settlement or flotation, through the use of grates, filters, grit chambers, grease traps in conjunction with Imhoff tanks.*

***Chemical treatment of waste water** consists in precipitating certain soluble compounds or their neutralization through chemical methods, such as coagulation, sorption on active carbon etc.*

***Biological treatment of waste water** occurs through mineralization processes caused by microorganisms in the natural water environment (e.g. through agricultural use of waste water, field irrigation, fish ponds) or in artificial facilities (biofilters, activated sludge) and consists in the removal of organic pollutants or biogenous and refractive compounds from waste water.*

***Increased biogen removal from waste water** occurs in waste water treatment plants with highly efficient treatment technologies (mostly biological and also chemical) allowing for an increased reduction in nitrogen and phosphorus content.*

*Data on **population using waste water treatment plants** is given on the basis of surveys of the Central Statistical Office based on estimates of the number of population using waste water treatment plants treating urban and rural waste.*

**3. Information regarding the sources and amount of emission of industrial air pollutants as well as the systems reducing such pollutants and the effects of their utilization** concerns organizational entities established by the Minister of Environmental Protection and Natural Resources on the basis of the defined amount of fees borne in 1986 for the annual emission of substances polluting the air, according to rates defined in the regulation of the Council of Ministers, dated 13 Jan 1986, regarding payments for economic use of the environment and modifications to it (Journal of Laws No. 7, item 40) with later amendments.

*Data regarding **emission of particulates pollutants** concerns: particulates from the combustion of fuels, particulates from cement and lime, fire-resistant materials, silicates, artificial fertilisers, carbon and graphite, soot as well as other types of emitted particulates pollutants.*

*Data regarding **emission of gaseous pollutants** concerns: sulphur dioxide, carbon monoxide, carbon dioxide, nitrogen oxides, hydrocarbons as well as other types of emitted gaseous pollutants.*

*Data regarding emission of particulate and gaseous pollutants includes organized and disorganized emission. Most of the surveyed entities is estimated solely on the basis of technological processes.*

***Emission volumes from various sources and of different pollutant types** were estimated through measurements or on the basis of calculations of the raw material and fuel balance based on pollutant emission indicators for the characteristic technological processes.*

**4. Information regarding waste** was compiled according to the Act on Waste, dated 27 Apr 2001 (Journal of Laws No. 62, item 628) with later amendments, introduced on 1 Oct 2001 as well as the catalogue of waste introduced on 1 Jan 2002 by the regulation of the Ministry of Environment (Journal of Laws 2001, No. 112, item 1206).

Informacje o **ilości i rodzajach odpadów** dotyczą zakładów, które wytworzyły w ciągu roku powyżej 1 tys. t odpadów lub nagromadziły 1 mln t i więcej odpadów (z wyłączeniem odpadów komunalnych).

**Odpady** oznaczają każdą substancję lub przedmiot należący do jednej z kategorii określonych w załączniku nr 1 do ustawy z dnia 27 IV 2001 r. o odpadach (Dz. U. Nr 62, poz. 628) z późniejszymi zmianami, których posiadacz pozbywa się, zamierza pozbyć się lub do ich pozbycia się jest obowiązany.

Przez **odzysk odpadów** rozumie się wszelkie działania, niestwarzające zagrożenia dla życia, zdrowia ludzi lub dla środowiska, polegające na wykorzystaniu odpadów w całości lub w części, bądź prowadzące do odzyskania z odpadów substancji, materiałów lub energii i ich wykorzystania.

Przez **unieszkodliwienie odpadów** rozumie się podanie odpadów procesom przekształceń biologicznych, fizycznych lub chemicznych w celu doprowadzenia ich do stanu, który nie stwarza zagrożenia dla życia, zdrowia ludzi lub dla środowiska. Unieszkodliwianiem odpadów jest także składowanie odpadów.

**Magazynowanie odpadów** to czasowe przetrzymywanie lub gromadzenie odpadów przed ich transportem, odzyskiem lub nieszkodliwianiem.

Przez **odpady składowane** należy rozumieć odpady usunięte na składowiska (wysypiska, hałdy, stawy osadowe) własne zakładów lub obce.

Dane o **odpadach dotychczas składowanych (nagromadzonych)** dotyczą ilości odpadów zdeponowanych na terenach własnych zakładów w wyniku składowania w roku sprawozdawczym i w latach poprzednich.

**5. Park narodowy** obejmuje obszar wyróżniający się szczególnymi wartościami przyrodniczymi, naukowymi, społecznymi, kulturowymi i edukacyjnymi, o powierzchni nie mniejszej niż 1000 ha, na którym ochronie podlega cała przyroda oraz walory krajobrazowe.

**6. Rezerwat przyrody** obejmuje obszary zachowane w stanie naturalnym lub mało zmienionym, ekosystemy, ostoje i siedliska przyrodnicze, a także siedliska roślin, siedliska zwierząt i siedliska grzybów oraz twory i składniki przyrody nieożywionej wyróżniające się szczególnymi wartościami przyrodniczymi, naukowymi, kulturowymi lub walorami krajobrazowymi.

**7. Park krajobrazowy** obejmuje obszar chroniony ze względu na wartości przyrodnicze, historyczne i kulturowe oraz walory krajobrazowe w celu zachowania, popularyzacji tych wartości w warunkach zrównoważonego rozwoju.

**8. Obszar chronionego krajobrazu** obejmuje tereny chronione ze względu na wyróżniający się krajobraz o zróżnicowanych ekosystemach, wartościowe ze względu na możliwość zaspokajania potrzeb związanych z turystyką i wypoczynkiem lub pełnią funkcję korytarzy ekologicznych.

**9. Pomnikami przyrody** są pojedyncze twory przyrody żywej i nieożywionej lub ich skupiska o szczególnej wartości przyrodniczej, naukowej, kulturowej, historycznej lub krajobrazowej oraz odznaczające się indywidualnymi cechami, wyróżniającymi je wśród innych tworów, okazałych rozmiarów drzewa, krzewy gatunków rodzimych lub obcych, źródła, wodospady, wywierzyska, skałki, jary, glazy narzutowe oraz jaskinie.

*Information regarding the **quantity and type of waste** concerns plants which generated over 1 thous. t of waste in the course of the year or accumulated 1 mln t of waste and more (excluding municipal waste).*

***Waste** means any substance or object in one of the categories listed in Annex I to the Act on Waste, dated 27 Apr 2001 (Journal of Laws No. 62, item 628) with later amendments, which the holder discards, intends or is required to discard.*

***Recovery of waste** means any operations which do not endanger human life and health or the environment, consisting in the use of waste in whole or in part, or leading to extraction and use of substances, materials or energy.*

***Treatment of waste** means the submission of waste to the processes of biological, physical or chemical treatment as a result of which the nature of waste does not pose risks to human life, health or the environment. Storing waste is also a method of treatment of waste.*

***Waste storage** means temporary waste storage or collection prior to its transport, recovery or treatment.*

***Landfilled waste** is understood as waste transferred to landfill areas (landfills, waste dumps, sludge tanks) of the plant generating it or to other areas.*

*Data regarding **waste landfilled up to now (accumulated)** concerns the quantity of waste deposited on own plant areas as a result of depositing it during the reporting and previous years.*

***5. National park** includes protected areas distinguishing for particular natural, scientific, social, cultural and educational values, not smaller than 1000 ha, where all nature elements and specific landscape features are protected.*

***6. Nature reserve** includes areas in natural or slightly changed state, ecosystems, refuges and natural habitats. It also protects habitats of plants, animals, fungi as well as formations and elements of inanimate nature, having essential environmental, scientific, cultural values or landscape features.*

***7. Landscape park** is an area protected because of its natural, historical and cultural values as well as for landscape features. The aim of landscape park creation is preservation and dissemination of these values in conditions of sustainable development.*

***8. Protected landscape area** includes areas protected because of distinguishing landscape characterized by various ecosystem types, valuable because of their functions satisfying the needs of tourism and recreation and functions of ecological corridors.*

***9. Nature monuments** are single objects of animate and inanimate nature or their clusters of special environmental, scientific, cultural, historical or landscape value and of distinctive individual features, trees of impressive size, native and alien shrubs, springs, waterfalls, karst springs, rocks, ravines, erratic blocks and caves.*

10. Dane o nakładach na środki trwale służące ochronie środowiska i gospodarce wodnej prezentuje się zgodnie z Polską Klasyfikacją Statystyczną Dotyczącą Działalności i Urządzeń Związanych z Ochroną Środowiska, wprowadzoną rozporządzeniem Rady Ministrów z dnia 2 III 1999 r. (Dz. U. Nr 25, poz. 218). Klasyfikacja ta opracowana została na podstawie Międzynarodowej Standardowej Statystycznej Klasyfikacji EKG/ONZ Dotyczącej Działalności i Urządzeń Związanych z Ochroną Środowiska i Europejskiego Systemu Zbierania Informacji Ekonomicznych Dotyczących Środowiska (SERIEE) wdrożonego przez Unię Europejską.

11. Podziału nakładów na środki trwale według podregionów i powiatów dokonano na podstawie faktycznej lokalizacji inwestycji.

12. Fundusze ekologiczne są fundusze tworzone z opłat za korzystanie ze środowiska i wprowadzanie w nim zmian, tj. kwot pieniężnych pobieranych za emisję zanieczyszczeń powietrza, składowanie odpadów, usuwanie drzew lub krzewów oraz za pobór i korzystanie z wód i wprowadzanie ścieków do wód lub do ziemi, opłat za wyłączenie gruntów rolnych na cele nierolnicze oraz z kar za przekroczenie dopuszczalnych norm ekologicznych, a także innych kwot ustalonych przez terenowe organy administracji rządowej oraz samorządowej. Środki funduszy przeznaczone są na finansowanie w całości lub w części działalności związanej z ochroną środowiska i gospodarką wodną.

## Radni rad gmin i powiatów

1. Kadencja rad gmin, rad miast w miastach na prawach powiatu i rad powiatów trwa 4 lata, licząc od dnia wyborów.

2. Charakterystykę radnych w jednostkach samorządu terytorialnego oparto o wyniki sprawozdawczości za 2008 r., aktualizującej dane o radnych zawarte w obwieszczeniach terytorialnych komisji wyborczych z wyborów samorządowych w dniu 12 XI 2006 r.

## Bezpieczeństwo publiczne

1. **Przestępstwo stwierdzone** jest to zdarzenie, co do którego w zakończonym postępowaniu przygotowawczym potwierdzono, że jest przestępstwem. Przestępstwo – zgodnie z Kodeksem Karnym z 1997 r. obowiązującym od 1 IX 1998 r. (ustawa z dnia 6 VI 1997 r., Dz. U. Nr 88, poz. 553, z późniejszymi zmianami) – jest to zbrodnia lub występki ścigany z oskarżenia publicznego lub z oskarżenia prywatnego objęty oskarżeniem prokuratora, a nadto każdy występki skarbowy, których charakter jako przestępstwa został potwierdzony w wyniku postępowania przygotowawczego.

Informacje o przestępstwach stwierdzonych i wskaźnikach wykrywalności sprawców przestępstw opracowano na podstawie statystyki policyjnej, uzupełnianej informacjami o śledztwach własnych prowadzonych w prokuraturach i o postępowaniach wobec nieletnich w sądach rodzinnych.

10. *Data regarding outlays on fixed assets of investments in environmental protection and water management is presented in accordance with the Polish Statistical Classification of Environmental Protection Activities and Facilities, introduced on the basis of the regulation of the Council of Ministers, dated 2 Mar 1999 (Journal of Laws No. 25, item 218). This classification was compiled on the basis of the ECE/UN Single European Standard Statistical Classification of Environmental Protection Activities and Facilities as well as the European System for the Collection of Economic Information on the Environment (SERIEE) implemented by the European Union.*

11. *The division of outlays on fixed assets by subregions and powiats is made on the basis of the actual investment location.*

12. *Ecological funds are funds created from payments for the use of the natural environment and for introducing changes to it, i.e. payments collected for releasing air pollutants, storing waste, the removal of trees and bushes as well as for the abstraction and use of water and releasing waste water into waters or into the ground, payments for designating agricultural land for non-agricultural purposes as well as fines for exceeding permissible ecological standards and other payments established by regional divisions of the state and local self-government administration. These funds are used to finance, in whole or in part, activity connected with environmental protection and water management.*

## Councillors of gmina and powiat councils

1. *Term of gmina councils, city councils in cities with powiat status and powiat councils lasts 4 years, counting from the day of election.*

2. *The characteristic of councillors in local self-government entities is based on reporting results for 2008, updating information concerning councillors included in announcements of local election commissions from the 12 Nov 2006 elections.*

## Public safety

1. *Ascertained crime is an event, which after the completion of preparatory proceedings was confirmed as a crime. In connection with the Criminal Code of 1997 valid since 1 Sep 1998 (the law dated 6 Jun 1997, Journal of Laws No. 88, item 553, with later amendments) – crime is a felony or misdemeanour pursued by public prosecution or private prosecution by a public prosecutor. Moreover, it is every revenue related misdemeanour, the character of which was confirmed as a crime as a result of preparatory proceedings.*

*Information regarding ascertained crimes and rates of detectability of delinquents in ascertained crimes has been prepared on the basis of police statistics, supplemented with information on investigations conducted by the public prosecutor's offices and on juvenile proceedings in family courts.*



**2. Wskaźnik wykrywalności sprawców przestępstw** jest to stosunek liczby przestępstw wykrytych w danym roku (łącznie z wykrytymi po podjęciu z umorzenia) do liczby przestępstw stwierdzonych w danym roku, powiększonej o liczbę przestępstw stwierdzonych w podjętych postępowaniach, a umorzonych w latach poprzednich z powodu niewykrycia sprawców.

**3.** Dane o przestępstwach stwierdzonych ze względu na niedostępność informacji według gmin, zestawiono według zasięgu działania komend rejonowych policji (rejonów).

## Powierzchnia i ludność

**1.** Dane opracowano na podstawie:

- 1) bilansów stanu i struktury **ludności faktycznie zamieszkałej** na terenie gminy. Bilanse ludności sporządzane są dla okresów międzyspisowych w oparciu o wyniki ostatniego spisu powszechnego, przy uwzględnieniu:
  - a) zmian w danym okresie spowodowanych ruchem naturalnym (urodzenia, zgony) i migracjami ludności (zameldowania i wymeldowania na pobyt stały z innych gmin i z zagranicy), a także przesunięciami adresowymi ludności z tytułu zmian administracyjnych,
  - b) różnicy między liczbą osób zameldowanych na pobyt czasowy ponad 3 miesiące (do 2005 r. – ponad 2 miesiące) na terenie gminy a liczbą osób czasowo nieobecnych, która stanowi jednocześnie różnicę między liczbą osób zameldowanych na pobyt stały w gminie a liczbą osób faktycznie mieszkających na terenie gminy;
- 2) rejestrów Ministerstwa Spraw Wewnętrznych i Administracji – o migracjach wewnętrznych i zagranicznych na pobyt stały;
- 3) sprawozdawczości urzędów stanu cywilnego – o zarejestrowanych małżeństwach, urodzeniach i zgonach;
- 4) sprawozdawczości sądów okręgowych – o prawomocnie orzeczonych rozwodach.

U w a g a. Poczynając od danych za 2000 r. bilans stanu i struktury ludności oraz wszystkie współczynniki demograficzne są opracowywane przy uwzględnieniu wyników Narodowego Spisu Powszechnego Ludności i Mieszkań 2002. Liczbę ludności dla lat 2000 i 2001 obliczono zgodnie z podziałem administracyjnym obowiązującym w dniu 31 XII 2002 r.

**2.** Przez **ludność w wieku produkcyjnym** rozumie się ludność w wieku zdolności do pracy. Dla mężczyzn przyjęto wiek 18-64 lata, dla kobiet – 18-59 lat. Wśród ludności w wieku produkcyjnym wyróżnia się **ludność w wieku mobilnym**, tj. w wieku 18-44 lata i **niemobilnym**, tj. mężczyźni – 45-64 lata, kobiety – 45-59 lat. Przez **ludność w wieku nieprodukcyjnym** rozumie się **ludność w wieku przedprodukcyjnym**, tj. do 17 lat oraz **ludność w wieku poprodukcyjnym**, tj. mężczyźni – 65 lat i więcej, kobiety – 60 lat i więcej.

**2. Rate of detectability of delinquents** is the relation of the number of detected crimes in a given year (including those detected after resumption following discontinuance) to the total number of crimes ascertained in a given year, plus the number of crimes recorded in commenced proceeding and discontinued in previous years due to undetected delinquents.

**3.** Data regarding ascertained crimes is presented by the scope of activity of district police headquarters (beats) because of unavailability of information by gminas.

## Area and population

**1.** Data was compiled on the basis of:

- 1) the balances of the size and structure of the **population actually living** in the gmina. Population balances are compiled for periods between censuses on the basis of the last census, taking into account:
  - a) changes in a given period connected with vital statistics (births, deaths) and migration of the population (registering and cancelling registration for permanent residence from other gminas and from abroad) as well as address changes of the population due to changes in the administrative division,
  - b) difference between the number of people registered for temporary stay for a period of more than 3 months (until 2005 – more than 2 months) in a gmina and the number of people temporarily absent, which simultaneously makes the difference between the number of people registered for permanent residence in the gmina and the number of people actually living in the gmina;
- 2) the registers of the Ministry of Interior and Administration on internal and international migration of population for permanent residence;
- 3) documentation of Civil Status Offices regarding registered marriages, births and deaths;
- 4) documentation of regional courts regarding legally valid decisions in actions for divorce.

*Note.* Since 2000 data regarding the population and its structure as well as demographic indices has been compiled on the basis of the Population and Housing Census 2002. The number of population for 2000 and 2001 was calculated according to the administrative division valid as of 31 Dec 2002.

**2.** The **working age population** refers to males aged 18-64 and females aged 18-59. In this category the age groups of **mobility** (i.e. 18-44) and **non-mobility** (i.e. 45-64 for males and 45-59 for females) are distinguished. The **non-working age population** is defined as the **pre-working age population**, i.e. up to the age of 17 and the **post-working age population**, i.e. 65 and more for males and 60 and more for females.

3. Dane o **ruchu naturalnym ludności** w podziale terytorialnym opracowano w następujący sposób: małżeństwa – według miejsca zameldowania na pobyt stały męża przed ślubem (w przypadku gdy mąż przed ślubem mieszkał za granicą przyjmuje się miejsca zameldowania żony przed ślubem); rozwody – według miejsca zamieszkania osoby wnoszącej powództwo; urodzenia – według miejsca zameldowania na pobyt stały matki noworodka; zgony – według miejsca zameldowania na pobyt stały osoby zmarłej.

**Przyrost naturalny ludności** stanowi różnicę między liczbą urodzeń żywych i zgonów w danym okresie.

4. Przez **niemowlęta** rozumie się dzieci w wieku poniżej 1 roku.

Informacje o urodzeniach i zgonach (w tym zgonach niemowląt) prezentowane są według kryteriów definicji urodzenia i zgonu noworodka rekomendowanej przez Światową Organizację Zdrowia.

5. **Przeciętne dalsze trwanie życia** wyraża średnią liczbę lat, jaką ma jeszcze do przeżycia osoba w wieku  $x$  lat, przy założeniu stałego poziomu umieralności z okresu, dla którego opracowano tablice trwania życia.

6. Dane o **migracjach** ludności opracowano na podstawie informacji ewidencyjnych gmin o zameldowaniach osób na pobyt stały. Informacje te nie uwzględniają zmian adresu w obrębie tej samej gminy (miasta), z wyjątkiem gmin miejsko-wiejskich, dla których został zachowany podział na tereny miejskie i wiejskie.

Napływ ludności obejmuje zameldowania na pobyt stały, odpływ – wymeldowania ze stałego miejsca zamieszkania.

## Rynek pracy. Wynagrodzenia. Świadczenia z ubezpieczeń społecznych

### Rynek pracy

1. Dane o **pracujących** dotyczą osób wykonujących pracę przynoszącą im zarobek lub dochód. Nie ujęto pracujących w jednostkach budżetowych resortów spraw wewnętrznych i obrony narodowej.

Do pracujących zalicza się:

- 1) osoby zatrudnione na podstawie stosunku pracy (umowa o pracę, powołanie, mianowanie lub wybór) lub stosunku służbowego;
- 2) pracodawców i pracujących na własny rachunek, a mianowicie:
  - a) właścicieli, współwłaścicieli i dzierżawców gospodarstw indywidualnych w rolnictwie (łącznie z pomagającymi członkami ich rodzin), tj. pracujących w gospodarstwach indywidualnych (o powierzchni użytków rolnych do 1 ha i powyżej 1 ha) oraz indywidualnych właścicieli zwierząt gospodarskich nieposiadających użytków rolnych; patrz ust. 4 na str. 19,
  - b) właścicieli i współwłaścicieli (łącznie z pomagającymi członkami ich rodzin; z wyłączeniem wspólników spółek, którzy nie pracują w spółce) podmiotów prowadzących działalność gospodarczą poza gospodarstwami indywidualnymi w rolnictwie,
  - c) inne osoby pracujące na własny rachunek, np. osoby wykonujące wolne zawody;

3. *Data regarding the vital statistics according to territorial division was compiled as follows: marriages – according to the husband's place of permanent residence before the marriage (in case when the husband lived abroad before the marriage the wife's place of residence before the marriage is used); divorces – according to the plaintiff's place of residence; births – according to the mother's place of permanent residence; deaths – according to the deceased's place of permanent residence.*

*Natural increase of the population accounts for the difference between the number of live births and deaths in a given period.*

4. *Infant is a child under the age of 1.*

*Information on births and deaths (including infant deaths) is presented according to criteria of the definition of infant births and deaths recommended by the World Health Organization (WHO).*

5. *Life expectancy is expressed by the average number of years that a person at the exact age of  $x$  still is to live, assuming a fixed mortality level from the period for which life expectancy tables were compiled.*

6. *Data regarding migration of the population was compiled on the basis of gmina documentation regarding the registration of people for permanent residence. This information does not include changes of address within the same gmina (town), with the exception of urban-rural gminas for which the division into urban and rural areas has been kept.*

*The inflow of the population includes registration of arrival for permanent residence, outflow – registration of departure from permanent residence.*

## Labour market. Wages and salaries. Social security benefits

### Labour market

1. *Data regarding employed persons concerns persons performing work providing earnings or income. Data does not include persons employed in budgetary entities of the Ministry of Interior and the Ministry of National Defence.*

*Employed persons are:*

- 1) *employees hired on the basis of an employment contract (labour contact, call, appointment or election) or service relation;*
- 2) *employers and own-account workers, i.e.:*
  - a) *owners, co-owners and leaseholders of private farms in agriculture (including contributing family workers), i.e. working on private farms (with area up to 1 ha and more than 1 ha of agricultural land) as well as individual owners of livestock who do not possess agricultural land; see item 4 on page 19,*
  - b) *owners and co-owners (including contributing family workers; excluding partners in companies who do not work in them) of entities conducting economic activity excluding private farms in agriculture,*
  - c) *other self-employed persons, e.g. persons doing freelance work;*

- 3) osoby wykonujące pracę nakładczą;
- 4) agentów (łącznie z pomagającymi członkami ich rodzin oraz osobami zatrudnionymi przez agentów);
- 5) członków spółdzielni produkcji rolniczej (rolniczych spółdzielni produkcyjnych, innych spółdzielni zajmujących się produkcją rolną i spółdzielni kółek rolniczych);
- 6) duchownych pełniących obowiązki duszpasterskie.

**2. Pełnozatrudnieni** są to osoby zatrudnione w pełnym wymiarze czasu pracy obowiązującym w danym zakładzie pracy lub na danym stanowisku pracy, w tym również osoby, które zgodnie z obowiązującymi przepisami pracują w skróconym czasie pracy, np. z tytułu warunków szkodliwych dla zdrowia lub przedłużonym czasie pracy, np. dozorczy mienia.

**Niepełnozatrudnieni** są to osoby, które zgodnie z umową o pracę pracują stale w niepełnym wymiarze czasu pracy. Niepełnozatrudnieni w głównym miejscu pracy są to osoby, które oświadczyły w zakładzie pracy, że dany zakład jest ich głównym miejscem pracy.

Dane dotyczące **pracujących** według stanu w dniu 31 XII podano bez przeliczenia niepełnozatrudnionych na pełnozatrudnionych, przy przyjęciu zasady jednorazowego ujmowania tych osób w **głównym miejscu pracy**.

**3.** Dane dotyczące **przeciętnego zatrudnienia** ujmują wyłącznie zatrudnionych na podstawie stosunku pracy. Informacje dotyczą pracowników pełnozatrudnionych oraz niepełnozatrudnionych w przeliczeniu na pełnozatrudnionych.

**4.** Dane o pracujących uwzględniają **pracujących w gospodarstwach indywidualnych w rolnictwie** wyszacowanych: do 2001 r. – na podstawie wyników Powszechnego Spisu Rolnego 1996; od 2002 r. – na podstawie wyników Narodowego Spisu Powszechnego Ludności i Mieszkań 2002 oraz Powszechnego Spisu Rolnego 2002. Dane od 2002 r. nie są w pełni porównywalne z danymi za lata poprzednie.

**5.** Dane w tabl. 1 i 3 nie obejmują: fundacji, stowarzyszeń, partii politycznych, związków zawodowych, organizacji społecznych, organizacji pracodawców, samorządu gospodarczego i zawodowego oraz duchownych.

**6.** Dane o **liczbie bezrobotnych zarejestrowanych**, zgodnie z ustawą z dnia 20 IV 2004 r. o promocji zatrudnienia i instytucjach rynku pracy obowiązującą od 1 VI 2004 r. (Dz. U. Nr 99, poz. 1001) z późniejszymi zmianami, obejmują osoby niezatrudnione i niewykonujące innej pracy zarobkowej, zdolne i gotowe do podjęcia zatrudnienia w pełnym wymiarze czasu pracy (bądź jeśli są to osoby niepełnosprawne – zdolne i gotowe do podjęcia zatrudnienia co najmniej w połowie tego wymiaru czasu pracy), nieuczące się w szkole, z wyjątkiem szkół dla dorosłych (lub przystępujące do egzaminu eksternistycznego z zakresu tej szkoły) lub szkół wyższych w systemie studiów niestacjonarnych (do 2006 r. wieczorowych, zaocznych lub eksternistycznych), zarejestrowane we właściwym dla miejsca zameldowania (stałego lub czasowego) powiatowym urzędzie pracy oraz poszukujące zatrudnienia lub innej pracy zarobkowej, jeżeli m.in.:

- 3) *outworkers*;
- 4) *agents (including contributing family workers and persons employed by agents)*;
- 5) *members of agricultural production cooperatives (agricultural producers' cooperatives, other cooperatives engaged in agricultural production and agricultural farmers' cooperatives)*;
- 6) *clergy fulfilling priestly obligations*.

**2. Full-time paid employees** are persons employed on a full-time basis, as defined by a given company or for a given position as well as persons who, in accordance with regulations, work a shortened work-time period, e.g. due to hazardous conditions or a longer work-time period, e.g. property caretakers.

**Part-time paid employees** are persons who, in accordance with labour contracts, regularly work on a part-time basis. Part-time paid employees in the main workplace are persons who declared that the given workplace is their main workplace.

Data concerning **employed persons** as of 31 Dec is presented without converting part-time paid employees into full-time paid employees, each person being listed once according to the **main workplace**.

**3.** Data concerning **average paid employment** includes exclusively employees hired on the basis of an employment contract. Information concerns full- and part-time paid employees in terms of full-time paid employees.

**4.** Data regarding employment concerns **persons employed on private farms in agriculture** estimated: until 2001 – on the basis of the results of the Agricultural Census 1996; since 2002 – on the basis of the results of the Population and Housing Census 2002 as well as the Agriculture Census 2002. Data since 2002 has not been fully comparable to the data for previous years.

**5.** Data in tables 1 and 3 does not include: foundations, associations, political parties, trade unions, social organizations, employers organizations, economic and professional self-government as well as clergy.

**6.** Data regarding **registered unemployed persons**, in accordance with the Law on Promotion of Employment and Labour Market Institutions dated 20 Apr 2004, in force since 1 Jun 2004 (Journal of Laws No. 99, item 1001) with later amendments, includes persons who are not employed and not performing any other kind of paid work, able and ready to take full-time employment obligatory for a given job or service (or in case of disabled persons – able and ready to take work comprising not less than a half of working time), are not attending a school with the exception of schools for adults (or taking an extramural exam with the scope of this school programme) or tertiary schools in part-time programme (until 2006 in the evening, weekend or extramural education system) and registered in the powiat labour office corresponding to the person's permanent or temporary place of residence, and seeking employment or other kind of paid work if they, among others:

- ukończyły 18 lat,
- nie ukończyły: kobiety – 60 lat, mężczyźni – 65 lat,
- nie nabyły prawa do emerytury lub renty z tytułu niezdolności do pracy, renty szkoleniowej, renty socjalnej, nie pobierają świadczenia lub zasiłku przedemerytalnego, świadczenia rehabilitacyjnego, zasiłku chorobowego lub macierzyńskiego,
- nie są właścicielami lub posiadaczami (samoistnymi lub zależnymi) nieruchomości rolnej o powierzchni użytków rolnych powyżej 2 ha przeliczeniowych, nie podlegają ubezpieczeniu emerytalnemu i rentowemu z tytułu stałej pracy jako współmałżonek lub domownik w gospodarstwie rolnym o powierzchni użytków rolnych przekraczającej 2 ha przeliczeniowe,
- nie podjęły pozarolniczej działalności od dnia wskazanego w zgłoszeniu do ewidencji do dnia wyrejestrowania tej działalności lub nie podlegają – na podstawie odrębnych przepisów – obowiązkowi ubezpieczenia społecznego, z wyjątkiem ubezpieczenia społecznego rolników,
- nie są tymczasowo aresztowane lub nie odbywają kary pozbawienia wolności,
- nie uzyskują miesięcznie przychodu w wysokości przekraczającej połowę minimalnego wynagrodzenia za pracę, z wyłączeniem przychodów od środków pieniężnych zgromadzonych na rachunkach bankowych,
- nie pobierają, na podstawie przepisów o pomocy społecznej, zasiłku stałego,
- nie pobierają, na podstawie przepisów o świadczeniach rodzinnych, świadczenia pielęgnacyjnego lub dodatku do zasiłku rodzinnego z tytułu samotnego wychowywania dziecka,
- nie pobierają po ustaniu zatrudnienia świadczenia szkoleniowego.

Do 31 V 2004 r. obowiązywała ustawa z 14 XII 1994 r. o zatrudnieniu i przeciwdziałaniu bezrobociu (jednolity tekst Dz. U. 2003 Nr 58, poz. 514, z późniejszymi zmianami).

**7. Stopę bezrobocia rejestrowanego** obliczono jako stosunek liczby bezrobotnych zarejestrowanych do liczby cywilnej ludności aktywnej zawodowo, tj. bez osób odbywających czynną służbę wojskową oraz pracowników jednostek budżetowych prowadzących działalność w zakresie obrony narodowej i bezpieczeństwa publicznego. Stopę bezrobocia podaje się z uwzględnieniem pracujących w gospodarstwach indywidualnych w rolnictwie (będących składową cywilnej ludności aktywnej zawodowo) wyszacowanych na podstawie wyników Spisów. Dane od 2002 r. nie są w pełni porównywalne z danymi za lata poprzednie.

Dane o bezrobotnych oraz pracujących wykorzystywane do obliczenia stopy bezrobocia pochodzą ze źródeł różniących się metodą zbierania, co może powodować pewne nieścisłości, zwłaszcza w przypadku stopy bezrobocia ustalonej dla powiatów. Dla bezrobotnych miejscem lokalizacji jest ich miejsce zamieszkania lub pobytu, zaś dla pracujących – lokalizacja miejsca pracy.

- *are aged 18 or more,*
- *are aged less than 60 – women, less than 65 – men,*
- *did not acquire the right to retirement pay or pension resulting from an inability to work, pension due to training, social pension, are not receiving: a preretirement benefit or allowance, a rehabilitation benefit, a sick or maternity benefit,*
- *are not owners or holders (sole or dependent) of agricultural real estate with an area of agricultural land exceeding 2 convertible ha; are not subject to retirement and pension insurance from full-time work due to being a spouse or a member of an agricultural household with an area of agricultural land exceeding 2 convertible ha,*
- *did not undertake non-agricultural activity from the date stated in register application to the date of termination of activity registration or are not subject, on the basis of separate regulations, to compulsory social security or a retirement provision, excluding social insurance of farmers,*
- *are not temporarily under arrest or not serving a prison sentence,*
- *do not receive monthly income of the amount exceeding half of minimal remuneration for work, excluding income generated from money gathered on bank accounts,*
- *do not receive, on the basis of the regulation concerning social welfare, a permanent social benefit,*
- *do not receive, on the basis of the regulation concerning family allowances, a nursing allowance or an allowance supplementary to a family benefit due to single parenthood,*
- *do not receive a training allowance after termination of employment.*

*Until 31 May 2004 the obligatory was the Law on Employment and Combating Unemployment dated 14 Dec 1994 (uniform text Journal of Laws 2003 No. 58, item 514, with later amendments).*

**7. Registered unemployment rate** was calculated as the ratio of the number of registered unemployed persons to the economically active civilian population, i.e. excluding persons in active military service as well as employees of budgetary entities conducting activity within the scope of national defence and public safety. The unemployment rate is given considering employed persons on private farms in agriculture (as a part of the economically active civilian population) estimated on the basis of the results of censuses. Since 2002 data has not been fully comparable to the data for previous years.

*The data on the unemployed is collected according to their place of residence or stay, while the data on the employed – according to address of their place of work. Therefore the unemployment rates are not exactly precise, especially in a case of unemployment rates by powiats.*

8. Informacje o **zatrudnionych w warunkach zagrożenia** czynnikami szkodliwymi dla zdrowia opracowano na podstawie sprawozdawczości; dane:

- 1) obejmują zatrudnionych w podmiotach zaliczanych do sekcji: rolnictwo, łowiectwo i leśnictwo (bez gospodarstw indywidualnych w rolnictwie oraz gospodarki łowieckiej), rybactwo (bez rybołówstwa w wodach morskich), górnictwo, przetwórstwo przemysłowe, wytwarzanie i zaopatrywanie w energię elektryczną, gaz, wodę, budownictwo, handel i naprawy, transport, gospodarka magazynowa i łączność, obsługa nieruchomości i firm (w zakresie wynajmu maszyn i urządzeń bez obsługi oraz wypożyczenia artykułów użytku osobistego i domowego, informatyki i działalności pokrewnej oraz prowadzenia prac badawczo-rozwojowych w dziedzinie nauk przyrodniczych i technicznych), edukacja (w zakresie szkolnictwa wyższego), ochrona zdrowia i pomoc społeczna (bez opieki wychowawczej i społecznej), działalność usługowa komunalna, społeczna i indywidualna, pozostała (w zakresie odprowadzania i oczyszczania ścieków, gospodarowania odpadami, pozostałych usług sanitarnych i pokrewnych);
- 2) dotyczą osób narażonych na działanie czynników związanych: ze środowiskiem pracy (substancje chemiczne, przemysłowe pyły zwiókniające, hałas, wibracja, gorący lub zimny mikroklimat itp.), z uciążliwością pracy (wymuszona pozycja ciała, nadmierne obciążenie fizyczne itp.) oraz z czynnikami mechanicznymi związanymi z maszynami szczególnie niebezpiecznymi.

## Wynagrodzenia

**1. Przeciętne miesięczne wynagrodzenia (nominalne)** przypadające na 1 zatrudnionego obliczono przyjmując:

- wynagrodzenia osobowe, bez wynagrodzeń osób wykonujących pracę nakładczą oraz uczniów, a także osób zatrudnionych za granicą,
- wypłaty z tytułu udziału w zysku i w nadwyżce bilansowej w spółdzielniach,
- dodatkowe wynagrodzenia roczne dla pracowników jednostek sfery budżetowej,
- honoraria wypłacone niektórym grupom pracowników za prace wynikające z umowy o pracę, np. dziennikarzem, realizatorom filmów, programów radiowych i telewizyjnych.

**2.** Dane o przeciętnych miesięcznych wynagrodzeniach brutto przypadających na 1 zatrudnionego obejmują zaliczki na poczet podatku dochodowego od osób fizycznych oraz od 1999 r. obowiązkowe składki na ubezpieczenia społeczne (emerytalne, rentowe i chorobowe) płacone przez ubezpieczonego pracownika, wprowadzone ustawą z dnia 13 X 1998 r. o systemie ubezpieczeń społecznych (Dz. U. Nr 137, poz. 887) z późniejszymi zmianami.

8. **Information regarding persons working in hazardous conditions** with factors harmful to health is compiled on the basis of reports. Data concerns persons:

- 1) *employed by entities included in the sections: agriculture, hunting and forestry (excluding private farms in agriculture and hunting), fishing (excluding sea-fishing), mining and quarrying, manufacturing, electricity, gas and water supply, construction, trade and repair, transport, storage and communication, real estate, renting and business activities (in regard to renting of machinery and equipment without operator and of personal and household goods, computer and related activities as well as research and experimental development on natural sciences and engineering), education (in regard to higher education), health and social work (excluding social work activities), other community, social and personal service activities (within the scope of sewage and refuse disposal, sanitation, and similar activities);*
- 2) *exposed to factors connected with the work environment (chemical substances, fibrosis-inducing industrial dusts, noise, vibrations, hot or cold microclimates etc.), strenuous work conditions (forced body positioning, excessive physical exertion etc.) as well as mechanical factors connected with particularly dangerous machinery.*

## Wages and salaries

**1. Average monthly (nominal) wages and salaries per paid employee** were calculated assuming:

- *personal wages and salaries, excluding wages and salaries of outworkers as well as apprentices and persons employed abroad,*
- *payments from profit and balance surplus in cooperatives,*
- *annual extra wages and salaries for employees of budgetary sphere entities,*
- *fees paid to selected groups of employees for performing work in accordance with a labour contract, e.g. to journalists, film producers, radio and television programme producers.*

**2.** *Data regarding average monthly gross wages and salaries per paid employee includes the deductions for personal income taxes and since 1999 also contributions to compulsory social security (retirement, pension and illness) paid by insured employee, introduced by the Law on the Social Security System, dated 13 Oct 1998 (Journal of Laws No. 137, item 887) with later amendments.*

## Świadczenia z ubezpieczeń społecznych

1. Informacje o **świadczeniach emerytalnych i rentowych** (poza rolnikami indywidualnymi) dotyczą świadczeń finansowanych z Funduszu Ubezpieczeń Społecznych, którym dysponuje Zakład Ubezpieczeń Społecznych.

Informacje o **świadczeniach emerytalnych i rentowych rolników indywidualnych** dotyczą świadczeń finansowanych z Funduszu Emerytalno-Rentowego, którym dysponuje Kasa Rolniczego Ubezpieczenia Społecznego, a także z Funduszu Ubezpieczeń Społecznych, w przypadku gdy rolnicy posiadają uprawnienia do łącznego pobierania świadczeń z obu tych funduszy.

2. **Świadczenia emerytalne i rentowe** obejmują kwotę świadczeń należnych (bieżących i wyrównawczych). Świadczenia nie obejmują zasiłków rodzinnych i pielęgnacyjnych wypłacanych emerytom i rencistom na członków ich rodzin.

3. Dane o świadczeniach podaje się **w ujęciu brutto**, tj. łącznie z zaliczkami na poczet podatku dochodowego od osób fizycznych.

## Infrastruktura komunalna. Mieszkania

### Infrastruktura komunalna

1. Dane o **urządzeniach komunalnych** dotyczą urządzeń czynnych i prezentowane są według lokalizacji obiektów.

2. Informacje o sieci wodociągowej, kanalizacyjnej i gazowej obejmują sieć obsługującą gospodarstwa domowe i innych użytkowników.

Informacje o **długości sieci wodociągowej i gazowej** dotyczą przewodów ulicznych, bez połączeń prowadzących do budynków mieszkalnych i innych obiektów. Informacje o sieci gazowej uwzględniają dane o sieci przesyłowej i sieci rozdzielczej.

Dane o **długości sieci kanalizacyjnej**, oprócz przewodów ulicznych, uwzględniają kolektory, tj. przewody odbierające ścieki z sieci ulicznej; nie uwzględniają natomiast kanałów przeznaczonych wyłącznie do odprowadzania wód opadowych.

Przez **połączenia wodociągowe, kanalizacyjne** prowadzące do budynków mieszkalnych (łącznie z budynkami zbiorowego zamieszkania, jak np. hotele pracownicze, domy studenckie i internaty, domy opieki społecznej) oraz **połączenie gazowe** prowadzące do budynków (łącznie z budynkami niemieszkalnymi) rozumie się odgałęzienia łączące poszczególne budynki z siecią rozdzielczą lub w przypadku kanalizacji – z siecią ogólnospławną.

3. Dane o **zużyciu gazu** odnoszą się do wszystkich gospodarstw domowych.

4. Dane o **liczbie odbiorców i zużyciu energii elektrycznej** do 2004 r. nie obejmują gospodarstw domowych, których głównym źródłem utrzymania był dochód z użytkowanego gospodarstwa indywidualnego w rolnictwie.

**Zużycie energii elektrycznej i gazu z sieci** w gospodarstwach domowych (w tym również zużycie w gospodarstwach domowych prowadzących drobną działalność usługową) ustala się na podstawie zaliczkowego systemu opłat.

## Social security benefits

1. *Information regarding retirement pay and pension benefits (excluding farmers) concerns benefits financed from the Social Insurance Fund of the Social Insurance Institution.*

*Information regarding retirement pay and pension benefits for farmers concerns benefits financed from the Pension Fund of the Agricultural Social Insurance Fund as well as from the Social Insurance Fund, in case of farmers who are authorized to receive benefits from both of these funds simultaneously.*

2. *Retirement pay and pension benefits include the amount of benefits due (current and compensatory). Benefits do not include family and nursing benefits paid to persons receiving retirement pay and pension for their families.*

3. *Data regarding benefits is given in gross terms, i.e. including deductions for personal income taxes.*

## Municipal infrastructure. Dwellings

### Municipal infrastructure

1. *Data regarding municipal installations concerns operative installations; data is presented by location of constructions.*

2. *Information regarding water-line, sewage and gas-line systems includes system serving households and others.*

*Information regarding the length of water-line and gas-line systems concerns street conduits excluding connections leading to residential buildings and other constructions. Information on the gas-line system includes data on the transmission network and the distribution network.*

*Data regarding the length of the sewage system, apart from street conduits, includes collectors, i.e. conduits receiving sewage from the street network; while it does not include sewers designed exclusively for draining run-off.*

*Water-line and sewage connections leading to residential buildings (including collective accommodation facilities, e.g. employee boarding houses, student dormitories and boarding schools, social welfare homes) and gas-line connections leading to buildings (including non-residential buildings) are understood as branches linking individual buildings with the distribution network or, in case of the sewage system, with the main drainage system.*

3. *Data regarding the consumption of gas concerns all the households.*

4. *Data regarding the number of consumers and consumption of electricity until 2004 does not include households, in which the main source of maintenance was income from a private farm in agriculture.*

*Consumption of electricity and gas from the gas-line system in households (of which consumption in households conducting small-scale service activity) is established on the basis of an estimated system of payments.*

## Mieszkania

1. Informacje o **zasobach mieszkaniowych i mieszkaniach oddanych do użytkowania** dotyczą mieszkań, a także izb i powierzchni użytkowej w tych mieszkaniach, znajdujących się w budynkach mieszkalnych i niemieszkalnych. Dane nie obejmują lokali zbiorowego zamieszkania (hotele pracowniczych, domów studenckich, internatów, domów opieki społecznej i innych) i pomieszczeń nieprzeznaczonych na cele mieszkalne, a z różnych względów zamieszkałych (pomieszczeń inwentarskich, barakozwozów, statków, wagonów i innych).

**Mieszkanie** jest to lokal składający się z jednej lub kilku izb łącznie z pomieszczeniami pomocniczymi, wybudowany lub przebudowany dla celów mieszkalnych dla jednej rodziny, konstrukcyjnie wydzielony (trwałymi ścianami) w obrębie budynku, do którego to lokalu prowadzi niezależne wejście z klatki schodowej, ogólnego korytarza, wspólnej sieni bądź bezpośrednio z ulicy, podwórza lub ogrodu.

**Izba** jest to pomieszczenie w mieszkaniu oddzielone od innych pomieszczeń stałymi ścianami, o powierzchni co najmniej 4 m<sup>2</sup>, z bezpośrednim oświetleniem dziennym, tj. oknem lub oszklonymi drzwiami w ścianie zewnętrznej budynku. Za izbę uważa się zarówno pokój, jak i kuchnię, jeśli odpowiada warunkom określonym w definicji.

Dane o **liczbie izb w mieszkaniach** uwzględniają także izby użytkowane stale i wyłącznie do prowadzenia działalności gospodarczej, jeżeli izby te znajdowały się w obrębie mieszkania konstrukcyjnego i nie miały dodatkowego oddzielnego wejścia z ulicy, podwórza lub z ogólnej dostępnej części budynku.

**Powierzchnia użytkowa mieszkania** jest to łączna powierzchnia pokoi, kuchni, przedpokoi, łazienek i wszystkich innych pomieszczeń wchodzących w skład mieszkania.

2. Do przeliczeń na 1 osobę (1000 ludności itp.) liczby mieszkań, izb lub powierzchni użytkowej mieszkań (na podstawie bilansów zasobów mieszkaniowych) od 2002 r. przyjęto ogólną liczbę ludności według stanu w dniu 31 XII.

3. Mieszkania na podstawie bilansów zasobów mieszkaniowych sklasyfikowano według następujących form własności:

- 1) **spółdzielni mieszkaniowych** – mieszkania własnościowe (zajmowane na podstawie spółdzielczego własnościowego prawa do lokalu mieszkalnego) lub lokatorskie (zajmowane na podstawie stosunku najmu);
- 2) **gmin** (komunalne) – mieszkania stanowiące własność gminy lub powiatu (lokalnej wspólnoty samorządowej), a także mieszkania przekazane gminie, ale pozostające w dyspozycji jednostek użyteczności publicznej, takich jak: zakłady opieki zdrowotnej, ośrodki pomocy społecznej, jednostki systemu oświaty, instytucje kultury;
- 3) **zakładów pracy** (sektora publicznego i prywatnego);
- 4) **Skarbu Państwa** – mieszkania pozostające w Zasobie Własności Rolnej Skarbu Państwa, w zasobie Wojskowej Agencji Mieszkaniowej, w zarządzie jednostek podległych ministerstwu: Obrony Narodowej, Spraw Wewnętrznych i Administracji, Sprawiedliwości, w zarządzie organów władzy państwowej, administracji państwowej, kontroli państwowej itp.;

## Dwellings

1. Information regarding **dwelling stocks and completed dwellings** concerns dwellings as well as rooms and the usable floor space in these dwellings, located in residential and non-residential buildings. Data does not include collective accommodation facilities (employee hostels, student dormitories and boarding schools, social welfare homes and others) and spaces not designed for residential purposes, but which for various reasons are inhabited (animal accommodations, caravans, ships, wagons and others).

**Dwelling** is a premise comprising one or several rooms including auxiliary spaces, built or remodelled for residential purposes for a single family, structurally separated (by permanent walls) within a building, into which a separate access leads from a staircase, passage, common hall or directly from the street, courtyard or garden.

**Room** is a space in a dwelling separated from other spaces by permanent walls, with an area of at least 4 m<sup>2</sup>, with direct day lighting, i.e. with a window or door containing a glass element in an external wall of the building. A kitchen area is treated as a room if it meets the conditions described in the definition.

Data concerning the **number of rooms in dwellings** includes also rooms used regularly and exclusively to conduct economic activity if these rooms are located within a construction of dwelling and do not have additional separate access from street, courtyard or from common space in the building.

**Usable floor space of dwelling** is the total usable floor space of rooms, kitchen, foyers, bathrooms, and all other spaces comprising the dwelling.

2. Since 2002 total number of population as of 31 Dec has been used in calculations per capita (1000 population etc.) regarding number of dwellings, number of rooms or dwelling usable floor space (based on balances of dwelling stocks).

3. Dwellings based on balances of dwelling stocks were classified according to the following forms of ownership:

- 1) **housing cooperatives** – privately-owned dwellings (occupied on the basis of the cooperative ownership right to a residential premise) and condominiums (occupied on the basis of a contract of tenancy);
- 2) **gminas** (municipal) – dwellings owned by a gmina or powiat (local self-government community) and also dwellings transferred to a gmina, but remaining at the disposal of public utilities such as: health care establishments, social aid centres, units of education system, cultural institutions;
- 3) **workplaces** (of public and private sector);
- 4) **State Treasury** – dwellings remaining in the Agricultural Property Stock of the State Treasury, in the stock of Military Housing Agency, under the management of units subordinated to the following ministries: National Defence, Interior and Administration, Justice, under the management of state authority bodies, state administration, state control etc.;

- 5) **osób fizycznych** – mieszkania, do których prawo własności posiada osoba fizyczna (jedna lub więcej), przy czym osoba ta:
- może być właścicielem całej nieruchomości, np. indywidualnego domu jednorodzinnego,
  - może posiadać udział w nieruchomości wspólnej jako właściciel lokalu mieszkalnego, np. znajdującego się w budynku wielomieszkaniowym objętym wspólnotą mieszkaniową. Zaliczono tu również mieszkania w budynkach spółdzielni mieszkaniowych, dla których na mocy ustawy z dnia 15 XII 2000 r. o spółdzielniach mieszkaniowych zostało ustanowione odrębne prawo własności na rzecz osoby fizycznej (osób fizycznych) ujawnione w księdze wieczystej.

Pojęcie wspólnoty mieszkaniowej odnosi się do budynku wielomieszkaniowego, w którym część lub wszystkie lokale stanowią wyodrębnioną własność, potwierdzoną wpisem do księgi wieczystej. Wspólnotę mieszkaniową tworzy ogół właścicieli lokali (mieszkalnych i użytkowych) w danym budynku;

- 6) **towarzystw budownictwa społecznego;**
- 7) **pozostałych podmiotów** – mieszkania stanowiące własność instytucji budujących dla zysku – przeznaczone na sprzedaż (ale jeszcze niesprzedane osobom fizycznym) lub na wynajem, mieszkania stanowiące własność instytucji wyznaniowych, stowarzyszeń, partii, związków zawodowych itp.

**4. Informacje o budynkach oddanych do użytkownika** (przez wszystkich inwestorów):

- w zakresie liczby budynków obejmują tylko budynki nowo wybudowane,
- w zakresie kubatury budynków obejmują budynki nowo wybudowane i rozbudowane (tylko w części dotyczącej rozbudowy).

**5. Informacje o mieszkaniach oddanych do użytkowania** dotyczą mieszkań w budynkach nowo wybudowanych i rozbudowanych (w części stanowiącej rozbudowę) oraz uzyskanych w wyniku przebudowy pomieszczeń niemieszkalnych.

Podziału na mieszkania w budynkach spółdzielni mieszkaniowych, indywidualnych (tj. realizowanych przez osoby fizyczne, kościoły i związki wyznaniowe) oraz realizowanych z przeznaczeniem na sprzedaż lub wynajem dokonano na podstawie sposobu finansowania budowy lub przeznaczenia mieszkań.

Informacje o **efektach budownictwa indywidualnego** dotyczą mieszkań oddanych do użytkowania przez osoby fizyczne (prowadzące działalność gospodarczą i nieprowadzące działalności gospodarczej), kościoły i związki wyznaniowe, z przeznaczeniem na użytek własny inwestora lub na sprzedaż i wynajem.

## Edukacja i wychowanie

1. System edukacji w Polsce funkcjonuje zgodnie z ustawą z dnia 7 IX 1991 r. o systemie oświaty (tekst jednolity Dz. U. z 2004 r. Nr 256, poz. 2572, z późniejszymi zmianami) oraz ustawą z dnia 27 VII 2005 r. – Prawo o szkolnictwie wyższym (Dz. U. Nr 164, poz. 1365) z późniejszymi zmianami.

- 5) **natural persons** – dwellings which are owned by a natural person (one or more), while this person:

- can be the owner of whole real estate, for example individual detached house,
- can have a share in a common real estate as the owner of dwelling, for example located in a block of flats included in a condominium. There are also included dwellings in buildings of housing cooperatives for which by the Law of 15 Dec 2000 on Housing Cooperatives a separate ownership right for the benefit of a natural person (natural persons) exposed in a real-estate register was established.

The notion of condominium refers to a block of flats, in which a part or all dwellings constitute separate ownerships, confirmed by an entry in the land and mortgage register. Condominium is created by all owners of dwellings (residential and business premises) in a given building;

6) **public building society;**

- 7) **other entities** – dwellings owned by institutions constructing for profit – for sale (but not yet sold to natural persons) or for rental, dwellings owned by religious institutions, associations, political parties, labour unions etc.

**4. Information regarding buildings completed** (by all investors):

- within the scope of the number of buildings includes only newly built buildings,
- within the scope of the cubic volume of buildings includes newly built and expanded buildings (only concerning the expanded portion).

**5. Information regarding dwellings completed** concerns dwellings in newly built and expanded buildings (the expanded portion) as well as dwellings obtained as a result of adapting non-residential space.

The division of dwellings into buildings of housing cooperatives, private buildings (i.e. realized by natural persons, churches and religious associations) as well as dwellings realized for sale or rent was made by the method of financing the construction or the purpose of dwelling.

Information regarding the **results of private construction** concerns dwellings completed by natural persons (conducting or not conducting economic activity), churches and religious associations, designed for the own use of investor or for sale and rent.

## Education

1. The educational system in Poland functions according to the Education System Act of 7 Sep 1991 (uniform text Journal of Laws 2004 No. 256, item 2572, with later amendments) and the Act of 27 Jul 2005 – Higher Education Law (Journal of Laws No. 164, item 1365) with later amendments.



Wychowanie przedszkolne, jako pierwszy etap edukacji, realizowane jest w przedszkolach i oddziałach przedszkolnych przy szkołach podstawowych oraz w roku szkolnym 2008/09 również w zespołach wychowania przedszkolnego i punktach przedszkolnych zgodnie z rozporządzeniem Ministra Edukacji Narodowej z dnia 10 I 2008 r. (Dz. U. Nr 7, poz. 38).

Wśród szkół objętych systemem oświaty funkcjonują:

- od roku szkolnego 1999/2000 – 6-letnie **szkoły podstawowe** oraz 3-letnie **gimnazja**, w których nauka jest obowiązkowa (powstałe w miejsce 8-letnich szkół podstawowych),
- od roku szkolnego 2002/03 – **szkoły ponadgimnazjalne**, tj. 2-3-letnie zasadnicze szkoły zawodowe, 3-letnie licea ogólnokształcące i profilowane, 4-letnie technika oraz od roku szkolnego 2004/05 – szkoły dla absolwentów zasadniczych szkół zawodowych (2-letnie uzupełniające licea ogólnokształcące i 3-letnie technika uzupełniające) i 3-letnie szkoły specjalne przysposabiające do pracy; do szkół ponadgimnazjalnych zalicza się również ogólnokształcące szkoły artystyczne dające uprawnienia zawodowe oraz szkoły policealne.

Ponadto działające do czasu zakończenia cyklu kształcenia szkoły ponadpodstawowe (dla absolwentów 8-letniej szkoły podstawowej) i ich oddziały będące w strukturze szkół ponadgimnazjalnych, tj. 3-letnie zasadnicze (zawodowe), 4-letnie licea ogólnokształcące i 4-5-letnie średnie zawodowe (obejmujące technika oraz licea zawodowe i techniczne) ujmują się w szkołach ponadgimnazjalnych (odpowiednio: zasadniczych zawodowych, liceach ogólnokształcących i technikach).

**2. Dane dotyczące ogólnokształcących szkół artystycznych** podaje się od roku szkolnego 2007/08, a w przypadku absolwentów – od roku szkolnego 2006/07, z wyłączeniem szkół artystycznych realizujących wyłącznie kształcenie artystyczne; dane za lata poprzednie podano w warunkach porównywalnych z rokiem szkolnym 2007/08.

**3.** Prezentowane w dziale dane dotyczą: wychowania przedszkolnego, szkół dla dzieci i młodzieży, policealnych oraz szkół dla dorosłych.

**4.** Dane obejmują szkoły i placówki prowadzone przez jednostki administracji centralnej (rządowej), jednostki samorządu terytorialnego (gminy, powiaty i województwa) oraz inne osoby prawne i fizyczne.

**5.** Szkoły i placówki mogą być publiczne, niepubliczne o uprawnieniach szkoły publicznej i niepubliczne. Szkoła niepubliczna może uzyskać uprawnienia szkoły publicznej, jeżeli realizuje minimum programowe oraz stosuje zasady klasyfikowania i promowania uczniów ustalone przez Ministra Edukacji Narodowej, umożliwiające uzyskanie świadectw lub dyplomów państwowych. Jednostki administracji centralnej (rządowej) i jednostki samorządu terytorialnego mogą prowadzić tylko szkoły publiczne. Szkoły podstawowe i gimnazja mogą być tylko publiczne lub niepubliczne o uprawnieniach szkoły publicznej.

**6. Szkoły dla dzieci i młodzieży** (łącznie ze specjalnymi) obejmują:

- 1) szkoły podstawowe, spośród których wyróżnia się:
  - a) szkoły sportowe i mistrzostwa sportowego (bez szkół specjalnych),
  - b) szkoły filialne (bez szkół specjalnych),

*Pre-primary education as a first stage of education is realized in nursery schools and pre-primary sections of primary schools; and in 2008/09 school year also in pre-primary education groups and pre-primary points according to a decree of a decree of the Minister of National Education dated 10 Jan 2008 (Journal of Laws No. 7, item 38).*

*Schools covered by the educational system include:*

- *since 1999/2000 school year – 6-year compulsory primary schools and 3-year compulsory lower secondary schools, which replaced 8-year primary schools,*
- *since 2002/03 school year – upper secondary schools, i.e. 2-3-year basic vocational schools, 3-year general secondary schools and specialized secondary schools, 4-year technical secondary schools as well as since 2004/05 school year – schools for graduates of basic vocational schools (2-year supplementary general secondary schools and 3-year supplementary technical secondary schools) and 3-year special job-training schools. Upper secondary schools include also general art schools leading to professional certification and post-secondary schools.*

*Moreover, upper secondary (post-primary) schools operating until the end of the educational cycle (for graduates of 8-year primary schools) and their sections in the structure of upper secondary schools, i.e. 3-year basic (vocational) schools, 4-year general secondary schools and 4-5-year secondary vocational schools (including technical secondary schools as well as vocational and general-technical secondary schools) belong to upper secondary schools, i.e. basic vocational schools, general secondary schools and technical secondary schools (respectively).*

**2. Data on general art schools** is presented since 2007/08 school year, and for graduates – since 2006/07 school year excluding art schools providing art education only; data for previous years is presented in conditions comparable with 2007/08 school year.

**3.** Data presented in the chapter is related to: pre-primary education, schools for children and youth, post-secondary schools and schools for adults.

**4.** Data includes schools and establishments managed by central (government) entities and local self-government entities (gminas, powiats and voivodships) as well as by other legal and natural persons.

**5.** Schools and establishments can be public, non-public with the competence of a public school and non-public. A non-public school can obtain the competence of a public school if it implements the programme minimum as well as applies the principles of classifying and promoting pupils and students as established by the Minister of National Education, allowing students to obtain state certificates or diplomas. Central (government) entities and local self-government entities can only administer public schools. Primary schools and lower secondary schools can only be public or non-public with the competence of a public school.

**6. Schools for children and youth** (including special schools) include:

- 1) primary schools, of which:
  - a) sports schools and athletic schools (excluding special schools),
  - b) branch schools (excluding special schools),

- c) „małe szkoły” (bez szkół specjalnych), prowadzące klasy I-III dla uczniów, którzy mają utrudniony dostęp do szkół (głównie ze względu na znaczną odległość od miejsca zamieszkania), działające w latach szkolnych 2001/02-2006/07,
- d) szkoły artystyczne (bez szkół specjalnych), realizujące jednocześnie program szkoły podstawowej,
- e) szkoły specjalne.

Z dniem 1 IX 2004 r. wprowadzono obowiązek odbycia rocznego przygotowania przedszkolnego przez dzieci w wieku 6 lat w oddziałach przedszkolnych przy szkołach podstawowych i przedszkolach (łącznie ze specjalnymi); do roku szkolnego 2003/04 dzieci miały prawo do rocznego przygotowania przedszkolnego;

- 2) gimnazja, spośród których wyróżnia się:
  - a) szkoły sportowe i mistrzostwa sportowego (bez szkół specjalnych),
  - b) szkoły przysposabiające do pracy na podbudowie programowej VI klasy szkoły podstawowej,
  - c) szkoły specjalne;
- 3) szkoły specjalne przysposabiające do pracy – od roku szkolnego 2004/05;
- 4) zasadnicze szkoły zawodowe;
- 5) licea ogólnokształcące;
- 6) uzupełniające licea ogólnokształcące na podbudowie programowej zasadniczej szkoły zawodowej;
- 7) licea profilowane;
- 8) technika, do roku szkolnego 2005/06 łącznie z liceami zawodowymi i technicznymi;
- 9) technika uzupełniająca na podbudowie programowej zasadniczej szkoły zawodowej;
- 10) ogólnokształcące szkoły artystyczne dające uprawnienia zawodowe (bez szkół specjalnych).

**7. Szkoły policealne** – kształcące w formie dziennej, stacjonarnej, na odległość lub zaocznej – obejmują:

- 1) policealne szkoły zawodowe (1-, 2- lub 3-letnie), łącznie ze szkołami specjalnymi;
- 2) nauczycielskie kolegia języków obcych oraz kolegia nauczycielskie (w których absolwentom nie nadaje się tytułu licencjata; bez szkół specjalnych) prowadzone przez wydziały edukacji wojewódzkich urzędów marszałkowskich;
- 3) kolegia pracowników służb społecznych (3-letnie) – od roku szkolnego 2005/06.

**8. Szkoły dla dorosłych** – kształcące w formie dziennej i wieczorowej oraz zaocznej – obejmują:

- 1) szkoły podstawowe dla dorosłych;
- 2) gimnazja dla dorosłych;
- 3) zasadnicze szkoły zawodowe dla dorosłych;
- 4) licea ogólnokształcące dla dorosłych;
- 5) uzupełniające licea ogólnokształcące dla dorosłych na podbudowie programowej zasadniczej szkoły zawodowej;
- 6) licea profilowane dla dorosłych;
- 7) technika dla dorosłych, łącznie z liceami zawodowymi;
- 8) technika uzupełniająca dla dorosłych na podbudowie programowej zasadniczej szkoły zawodowej.

c) "small schools" (excluding special schools), comprising grades I-III for children with limited access to schools (primarily due to a significant distance from place of residence), operated in 2001/02-2006/07 school years,

d) art schools (excluding special schools) simultaneously conducting a primary school programme,

e) special schools.  
Since 1 Sep 2004 obligatory 1-year pre-primary education has been introduced for children aged 6 in pre-primary sections of primary schools and nursery schools (including special schools and special nursery schools); until 2003/04 school year children had a right to receive 1-year pre-primary education;

- 2) lower secondary schools, of which:
  - a) sports schools and athletic schools (excluding special schools),
  - b) job-training schools on the basis of 6th grade of primary school,
  - c) special schools;
- 3) special job-training schools – since 2004/05 school year;
- 4) basic vocational schools;
- 5) general secondary schools;
- 6) supplementary general secondary schools based on the programme of basic vocational school;
- 7) specialized secondary schools;
- 8) technical secondary schools, until 2005/06 school year including vocational and general-technical secondary schools;
- 9) supplementary technical secondary schools based on the programme of basic vocational school;
- 10) general art schools leading to professional certification (excluding special schools).

**7. Post-secondary schools** – educating in day, full-time, for distance or weekend form – include:

- 1) post-secondary vocational schools (1-, 2- or 3-year), including special schools;
- 2) foreign language teacher training colleges as well as teacher training colleges (in which graduates do not receive the title of licentiate; excluding special schools) conducted by education departments of voivodship marshals' offices;
- 3) colleges of social work (3-year) – since 2005/06 school year.

**8. Schools for adults** – educating in day and evening as well as weekend form – include:

- 1) primary schools for adults;
- 2) lower secondary schools for adults;
- 3) basic vocational schools for adults;
- 4) general secondary schools for adults;
- 5) supplementary general secondary schools for adults based on the programme of basic vocational school;
- 6) specialized secondary schools for adults;
- 7) technical secondary schools for adults, including vocational secondary schools;
- 8) supplementary technical secondary schools for adults based on the programme of basic vocational school.

**9. Szkoły specjalne** organizowane są dla dzieci i młodzieży ze specjalnymi potrzebami edukacyjnymi, w tym dla młodzieży niepełnosprawnej. Kształcenie może być realizowane w systemie szkolnym lub w formie indywidualnej. Kształcenie specjalne odbywa się w funkcjonujących samodzielnie szkołach specjalnych, w szkołach ogólnodostępnych (w których tworzone są oddziały specjalne lub klasy integracyjne, ogólnodostępne, terapeutyczne i wyrównawcze) oraz w specjalnych ośrodkach szkolno-wychowawczych lub w zakładach opieki zdrowotnej.

**10.** Pomieszczenia szkolne nie obejmują pomieszczeń w szkołach specjalnych.

**11.** Dane dotyczące wychowania przedszkolnego oraz szkół podano według stanu na początku roku szkolnego; dane o absolwentach – na koniec roku szkolnego.

**12.** Absolwenci eksterni występują wyłącznie w szkołach policealnych i dla dorosłych oraz do roku szkolnego 2004/05 – w szkołach wyższych.

**13.** Prezentowane informacje, z wyjątkiem danych o szkołach wyższych, od roku szkolnego 2007/08 (a w przypadku absolwentów – od roku szkolnego 2006/07) opracowano na podstawie systemu informacji oświatowej administrowanego przez Ministerstwo Edukacji Narodowej.

## Ochrona zdrowia i opieka społeczna

**1.** Prezentowane w dziale dane obejmują informacje z obszaru ochrony zdrowia w publicznych i niepublicznych jednostkach opieki zdrowotnej, z wyłączeniem jednostek resortu obrony narodowej, resortu spraw wewnętrznych i administracji, a także ochrony zdrowia w zakładach karnych.

**2. Praktyki lekarskie:** indywidualne, indywidualne specjalistyczne i grupowe to forma organizacyjna działalności m.in. ambulatoryjnej opieki zdrowotnej. Istotą tej formy jest realizowanie przez prywatne podmioty świadczeń zdrowotnych dla ogółu ludności, także w ramach środków publicznych. Dane o praktykach lekarskich obejmują te podmioty, które świadczą usługi zdrowotne **wyłącznie w ramach środków publicznych**.

**3.** Dane o **łóżkach w szpitalach ogólnych** nie obejmują łóżek na oddziałach dziennego pobytu, a ponadto do 2007 r. – łóżek i inkubatorów dla noworodków.

**4. Apteki ogólnodostępne** nie obejmują aptek szpitalnych w stacjonarnych zakładach opieki zdrowotnej, które działają na potrzeby tych zakładów.

**5.** Dane o **domach i zakładach pomocy społecznej** dotyczą placówek, dla których organami prowadzącymi są: jednostki samorządu terytorialnego, stowarzyszenia, organizacje społeczne, kościoły i związki wyznaniowe, fundacje, osoby fizyczne i prawne.

**6. Placówki opiekuńczo-wychowawcze dla dzieci i młodzieży** prezentuje się zgodnie z ustawą o pomocy społecznej z dnia 12 III 2004 r. (Dz. U. Nr 64, poz. 593).

**9. Special schools** are organized for children and youth with special educational needs including handicapped youth. Education may be conducted within the school system or individually. Special education occurs in special schools operating independently, in mainstream schools (in which special departments or integration, mainstream, therapeutic and compensatory classes are established) as well as in special educational centres or health care institutions.

**10.** Classrooms do not include classrooms in special schools.

**11.** Data regarding pre-primary education as well as schools concerns the beginning of the school year; data concerning graduates – the end of the school year.

**12.** Extramural graduates occur only in post-secondary schools and schools for adults as well as until 2004/05 school year – in tertiary education.

**13.** The information presented, excluding the data on higher education institutions, since the school year 2007/08 (in the case of graduates – since the school year 2006/07), has been completed on the basis of the Educational Information System, administered by the Ministry of National Education.

## Health care and social welfare

**1.** The data presented in this chapter within the scope of health care includes information concerning public and non-public activities of the health care services, excluding health care service of the Ministry of National Defence, the Ministry of the Interior and Administration as well as health care in prisons.

**2. Medical practices:** individual, individual specialized and group are an organizational form of activity of out-patient health care among others. These forms of activity are conducted by private entities rendering health care services for the general population, also within the framework of public funds. Data concerning medical practices includes those entities that render health care services **exclusively within the framework of public funds**.

**3.** Data regarding beds in general hospitals does not include beds in day wards and moreover until 2007 – beds and incubators for newborns.

**4. Public pharmacies** do not include hospital pharmacies in in-patient health care facilities, which operate for the needs of these.

**5.** Data regarding social welfare homes and facilities is related to the institutions managed by: local self-government entities, associations, social organisations, churches and religious associations, foundations, natural and legal persons.

**6. Care and education centres for children and young people** are presented in accordance with the Law on Social Help, dated 12 Mar 2004 (Journal of Laws No. 64, item 593).

Placówka zapewnia dziecku całodobową ciągłą lub okresową opiekę i wychowanie oraz zaspokaja jego niezbędne potrzeby bytowe, rozwojowe, w tym emocjonalne, społeczne, religijne, a także zapewnia korzystanie z przysługujących na podstawie odrębnych przepisów świadczeń zdrowotnych i kształcenia.

Wyróżnia się placówki:

- **interwencyjne** – zapewniające na czas trwania sytuacji kryzysowej doraźną opiekę i wychowanie, kształcenie dostosowane do wieku i możliwości rozwojowych, przygotowujące diagnozę dziecka i jego sytuacji rodzinnej oraz ustalające wskazania do dalszej pracy z dzieckiem,
- **rodzinne** – tworzące wielodzietną rodzinę, umożliwiające całodobową opiekę i wychowanie np. licznemu rodzeństwu, zapewniające kształcenie, wyrównywanie opóźnień rozwojowych i szkolnych,
- **socializacyjne** – zapewniające całodobową opiekę, wychowanie i kształcenie oraz zaspokojenie niezbędnych potrzeb dziecka, zapewniające zajęcia korekcyjne, kompensacyjne, logopedyczne, terapeutyczne rekompensujące brak wychowania w rodzinie i przygotowujące do życia społecznego, a dzieciom niepełnosprawnym – odpowiednią rehabilitację i zajęcia specjalistyczne,
- **wielofunkcyjne** – zapewniające dzienną i całodobową opiekę oraz wychowanie poprzez realizację zadań przewidzianych dla placówki: wsparcia dziennego, interwencyjnej i socializacyjnej, a także łączące dzienne i całodobowe działania terapeutyczne, interwencyjne i socializacyjne skierowane na dziecko i rodzinę dziecka,
- **wsparcia dziennego** – działające w najbliższym środowisku dziecka, wspierające funkcje opiekuńcze rodziny, w tym:
  - opiekuńcze – prowadzone w formie kół zainteresowań, świetlic, klubów, ognisk wychowawczych, które pomagają dzieciom w pokonywaniu trudności szkolnych i organizowaniu czasu wolnego,
  - specjalistyczne – realizujące program psychokorekcyjny lub psychoprofilaktyczny, w tym terapię pedagogiczną, psychologiczną, rehabilitację, resocjalizację.

*Centre provides the child with 24-hour permanent or temporary care and upbringing as well as meets the child's living and developmental needs, including emotional, social and religious, and provides also the use of treatment benefits and education reserved on the basis of separate regulations.*

*Such centres are differentiated:*

- **intervention** – providing for the period of a crisis situation immediate care and upbringing as well as education adapted to age and developmental abilities, diagnosing the child and the child's living conditions as well as recommending the further course of working with the child,
- **family** – forming numerous family, providing 24-hour care and upbringing of e.g. numerous siblings as well as education and compensating for the developmental and school retardation,
- **socialization** – providing 24-hour care, upbringing and education as well as satisfying the child's essential needs, providing such activities as: corrective, compensatory, speech-therapy, therapeutic compensating for the lack of upbringing in the family and preparing for social life and providing disabled children with appropriate rehabilitation and specialized activities,
- **multipurpose** – providing daytime and 24-hour care and upbringing by realization of activities anticipated for day-support centres, intervention and socialization centres as well as combining daytime and 24-hour therapeutic, intervention and socialization activities directed to the child and the child's family,
- **day-support** – operating in the immediate vicinity of the child, supporting the family in its protective functions, including:
  - care – carried out in the form of special interests groups, after-school clubs, clubs and childcare centres helping children to overcome school difficulties and to organize free time,
  - specialized – realizing psychocorrective and psychoprotective programme, including pedagogical and psychological therapy, rehabilitation, resocialization.

## Kultura. Turystyka. Sport

1. Do **księgozbioru** bibliotek publicznych zaliczono książki i broszury oraz gazety i czasopisma.

Za **czytelnika** uważa się osobę, która w ciągu roku sprawozdawczego została zarejestrowana w bibliotece i dokonała co najmniej jednego wypożyczenia.

2. Informacje o **kinach** dotyczą działalności kin ogólnie dostępnych, tj. powołanych do publicznego udostępniania filmów w formie projekcji na seansach filmowych, bez względu na rodzaj stosowanego nośnika filmu (taśma światłoczuła, taśma magnetyczna eksploatowana w technice wideo).

## Culture. Tourism. Sport

1. Books and pamphlets as well as newspapers and magazines constitute the **collection** of public libraries.

**Borrower** is a person who in the course of a reporting year was registered at a library and checked out at least one item.

2. Information regarding **cinemas** concerns the activity of public cinemas, i.e. established for the purpose of public film screenings, regardless of the film carrier used (light-sensitive and magnetic tape).

**3. Termin turystyka** – zgodnie z definicją Światowej Organizacji Turystyki – obejmuje czynności osób podróżujących w celach innych niż podjęcie pracy zarobkowej, tj. głównie w celach wypoczynkowych, służbowych, religijnych itp. i pozostających poza swoim codziennym środowiskiem nie dłużej niż 1 rok.

**4. Baza noclegowa turystyki** dotyczy turystycznych obiektów zbiorowego zakwaterowania, tj. nie obejmuje pokoi gościnnych i kwater agroturystycznych.

**5. W informacjach o obiektach i miejscach noclegowych turystyki** nie uwzględnia się obiektów i miejsc w obiektach przejściowo nieczynnych z powodu przebudowy, remontu itp.

**6. Informacje o działalności klubów sportowych** opracowano na podstawie badania cyklicznego przeprowadzanego co dwa lata.

Dane o **klubach sportowych** obejmują zarówno działalność klubów sportowych zajmujących się głównie sportem (w tym wyczynowym), jak i wybranych organizacji, których działalność ma przede wszystkim charakter rekreacji ruchowej (uczniowskie kluby sportowe, wyznaniowe kluby sportowe).

## Leśnictwo

**1. Dane o powierzchni użytków rolnych** ogółem oraz według rodzajów użytków od 2002 r. prezentuje się bez gruntów niestanowiących gospodarstw rolnych. Dane za lata 2000 i 2001 podano w warunkach porównywalnych.

**2. Informacje w zakresie leśnictwa** dotyczą:

- 1) **lasów publicznych** stanowiących własność:
  - a) Skarbu Państwa – zarządzanych oraz użytkowanych czasowo lub w całości przez:
    - Państwowe Gospodarstwo Leśne Lasy Państwowe (w skrócie „Lasy Państwowe”) nadzorowane przez Ministra Środowiska,
    - jednostki ochrony przyrody (parki narodowe),
    - jednostki organizacyjne innych ministrów, wojewodów, gmin lub związków komunalnych oraz Agencję Nieruchomości Rolnych (do 15 VII 2003 r. – Agencja Własności Rolnej Skarbu Państwa),
  - b) gmin (w tym gmin mających również status miasta na prawach powiatu);
- 2) **lasów prywatnych** stanowiących własność:
  - a) osób fizycznych,
  - b) wspólnot gruntowych będących własnością wszystkich lub części mieszkańców wsi,
  - c) spółdzielni produkcyjnych i kółek rolniczych oraz lasów oddanych im w zarząd i bezpłatne użytkowanie,
  - d) innych osób prawnych.

**3. Powierzchnia gruntów leśnych** obejmuje powierzchnię lasów oraz gruntów związanych z gospodarką leśną.

Do **powierzchni lasów** zalicza się grunty o zwartej powierzchni co najmniej 0,10 ha:

- pokryte roślinnością leśną (powierzchnia zalesiona),
- przejściowo pozbawione roślinności leśnej (powierzchnia niezalesiona).

**3. Tourism**, in accordance with the definition of the World Tourism Organization (WTO), includes activities of persons travelling for purposes other than that connected with earning income, i.e. mainly for recreational, work-related, religious and other purposes, and remaining outside their usual environment not longer than a year.

**4. Tourist accommodation facilities** include collective tourist accommodation establishments, i.e. do not include rooms for rent and agrotourism lodgings.

**5. In data regarding facilities and number of beds** for tourists, facilities and places in temporarily inactive facilities due to expansion, renovation etc. are not included.

**6. Information regarding the activity of sports clubs** was compiled on the basis of periodic surveys conducted every two years.

Data regarding **sports clubs** covers the activity of sports clubs dealing mainly with sport (including professional sport) as well as the activity of selected organizations focused mainly on physical recreation (student sports clubs, religious sports clubs).

## Forestry

**1. Data regarding the total area of agricultural land and area by land type since 2002** has been presented excluding non-farm land. Data for 2000 and 2001 is presented in comparative conditions.

**2. Information within the scope of forestry concerns:**

- 1) **public forests** owned by:
  - a) the State Treasury – managed and utilized temporarily or perpetually by:
    - the State Forests National Forest Holding (abbreviated as “State Forests”) supervised by the Minister of Environment,
    - nature protection units (national parks),
    - organizational units supervised by other ministers, voivods, gminas or municipal associations as well as the Agricultural Property Agency (until 15 Jul 2003 – the Agricultural Property Agency of the State Treasury),
  - b) gminas (of which gminas which are also cities with powiat status);
- 2) **private forests** owned by:
  - a) natural persons,
  - b) land held in common by all or part of the residents of a village,
  - c) production cooperatives and farmers’ associations as well as forests given them into administration and free use,
  - d) other legal persons.

**3. Forest land** includes forests area as well as land connected with silviculture.

**Forest area** includes land with a homogeneous area of at least 0,10 ha:

- covered by forest vegetation (wooded area),
- temporarily devoid of forest vegetation (non-wooded area).

Są to grunty przeznaczone do produkcji leśnej lub wchodzące w skład rezerwatów przyrody i parków narodowych albo wpisane do rejestrów zabytków.

Do **gruntów związanych z gospodarką leśną** zalicza się grunty zajęte pod wykorzystywane dla potrzeb gospodarki leśnej: budynki i budowle, linie podziału przestrzennego lasu, drogi leśne, szkółki leśne, miejsca składowania drewna itp.

**Zalesienia** polegają na zakładaniu upraw leśnych na gruntach pozostających poprzednio poza uprawą leśną (tj. gruntach nieleśnych).

**4. Lesistość (wskaźnik lesistości)** obliczono jako stosunek procentowy powierzchni lasów do ogólnej powierzchni województwa/podregionu/powiatu/gminy.

## Transport

**Drogi publiczne**, ze względu na funkcje w sieci drogowej, dzielą się na następujące kategorie: drogi krajowe, wojewódzkie, powiatowe i gminne.

Do **dróg powiatowych** zalicza się drogi (poza krajowymi i wojewódzkimi) stanowiące połączenia miast będących siedzibami powiatów z siedzibami gmin i siedzib gmin między sobą.

Do **dróg gminnych** zalicza się drogi o znaczeniu lokalnym, stanowiące uzupełniającą sieć dróg (poza krajowymi, wojewódzkimi i powiatowymi) służących miejscowym potrzebom, z wyłączeniem dróg wewnętrznych.

## Handel

**1.** Informacje o **skleпах** dotyczą sklepów łącznie z aptekami ogólnodostępnymi. Podziału sklepów dokonano zgodnie z ich faktyczną lokalizacją.

**2.** Do **targowisk** zaliczono wyodrębnione tereny i budowle (place, ulice, hale targowe) ze stałymi lub sezonowymi punktami sprzedaży drobnodetalicznej lub urządzeniami przeznaczonymi do prowadzenia handlu w wyznaczone dni tygodnia lub codziennie (bazaary).

Za **targowiska sezonowe** uznano te place i ulice, gdzie uruchamiane są na okres do 6 miesięcy punkty handlowe, w związku ze wzmożonym ruchem nabywców (np. nadmorski ruch urlopowy) i działalność ta jest powtarzana w kolejnych sezonach.

## Finanse publiczne

**1.** Ogólne zasady finansów publicznych, gospodarki finansowej jednostek samorządu terytorialnego, sprawozdawczości budżetowej oraz klasyfikacji dochodów i wydatków budżetowych regulują m.in. następujące akty prawne:

- ustawa z dnia 30 VI 2005 r. o finansach publicznych (Dz. U. Nr 249, poz. 2104) z późniejszymi zmianami,
- ustawa z dnia 8 III 1990 r. o samorządzie gminnym (Dz. U. z 2001 r. Nr 142, poz. 1591) z późniejszymi zmianami,
- ustawa z dnia 5 VI 1998 r. o samorządzie powiatowym (Dz. U. z 2001 r. Nr 142, poz. 1592) z późniejszymi zmianami,

*These areas are designated for silviculture production or comprise portions of nature reserves and national parks or are registered as nature monuments.*

*Land connected with silviculture includes land used for purposes of forest management: buildings and structures, spatial division lines in forests, forest roads, forest nurseries, wood stockpiling areas etc.*

*Afforestation consists in establishing woodland crops on land previously outside silviculture (i.e. non-forest land).*

**4. Forest cover (forest cover indicator)** was calculated as the percentage ratio of forest area to the total area of the voivodship/subregion/powiat/gmina.

## Transport

**Public roads**, by functions in road network, are divided into following categories: national, voivodship, powiat and gmina roads.

**Powiat roads** include roads (excluding national and voivodship roads), which link powiat capital cities with gmina capital cities and gmina capital cities with each other.

**Gmina roads** include roads with local significance, which supplement the network of roads (excluding domestic, voivodship and powiat roads) servicing local needs, excluding internal roads.

## Trade

**1.** Information regarding **shops** concerns shops including public pharmacies. The division of shops is done according to their actual location.

**2.** **Marketplaces** are specific areas and structures (squares, streets, covered markets) with permanent or seasonal small-retail sales outlets or with facilities designated for conducting trade on specific days of the week or daily (bazaars).

**Seasonal marketplaces** are those squares and streets where due to the increased demand from buyers (e.g. holiday seaside demand) trade outlets conduct activity for a period up to 6 months and this activity is repeated in successive seasons.

## Public finance

**1.** The general principles of public finance, management of local self-government entities, budgetary reporting and classification of budget revenue and expenditure are regulated by the following legal acts:

- the Law on Public Finance, dated 30 Jun 2005 (Journal of Laws No. 249, item 2104) with later amendments,
- the Law on Gmina Self-government, dated 8 Mar 1990 (Journal of Laws 2001 No. 142, item 1591) with later amendments,
- the Law on Powiat Self-government, dated 5 Jun 1998 (Journal of Laws of 2001, No. 142, item 1592) with later amendments,

- ustawa z dnia 5 VI 1998 r. o samorządzie województwa (Dz. U. z 2001 r. Nr 142, poz. 1590) z późniejszymi zmianami,
- ustawa z dnia 13 XI 2003 r. o dochodach jednostek samorządu terytorialnego (Dz. U. Nr 203, poz. 1966),
- rozporządzenie Ministra Finansów z dnia 27 VI 2006 r. w sprawie sprawozdawczości budżetowej (Dz. U. Nr 115, poz. 781) z późniejszymi zmianami.

Dochody i wydatki budżetów jednostek samorządu terytorialnego grupuje się na podstawie klasyfikacji dochodów i wydatków budżetowych (rozporządzenie Ministra Finansów z dnia 14 VI 2006 r. – Dz. U. Nr 107, poz. 726) z późniejszymi zmianami.

## **2. Na dochody budżetów jednostek samorządu terytorialnego składają się:**

- 1) dochody własne, tj.:
  - a) dochody z tytułu udziałów we wpływach z podatku dochodowego od osób prawnych i osób fizycznych,
  - b) wpływy z podatków ustalanych i pobieranych na podstawie odrębnych ustaw, tj. podatek od nieruchomości, podatek rolny, podatek od środków transportowych, wpływy z karty podatkowej, podatek od spadków i darowizn, podatek leśny, podatek od czynności cywilno-prawnych,
  - c) wpływy z opłat ustalanych i pobieranych na podstawie odrębnych ustaw, np. skarbowej, eksploatacyjnej, targowej,
  - d) dochody z majątku jednostek samorządu terytorialnego, np. dochody z wynajmu i dzierżawy,
  - e) środki na dofinansowanie własnych zadań ze źródeł pozabudżetowych;
- 2) dotacje celowe:
  - a) z budżetu państwa na zadania z zakresu administracji rządowej, własne, realizowane na podstawie porozumień z organami administracji rządowej,
  - b) otrzymane z funduszy celowych,
  - c) pozostałe dotacje, w tym realizowane na podstawie porozumień między jednostkami samorządu terytorialnego;
- 3) subwencja ogólna z budżetu państwa, która składa się z części: wyrównawczej, oświatowej, rekompensującej, równoważącej, regionalnej i uzupełnienia subwencji ogólnej.

## **3. Na wydatki budżetów jednostek samorządu terytorialnego składają się m.in.:**

- 1) wydatki bieżące:
  - a) dotacje, w tym dotacje dla jednostek organizacyjno-prawnych działających w budżetach jednostek samorządu terytorialnego, tj. zakładów budżetowych, gospodarstw pomocniczych, środków specjalnych i funduszy celowych,
  - b) świadczenia na rzecz osób fizycznych,
  - c) wydatki bieżące jednostek budżetowych, w tym: wynagrodzenia, składki na obowiązkowe ubezpieczenia społeczne i Fundusz Pracy, zakup materiałów i usług,
  - d) wydatki bieżące na obsługę długu publicznego,
  - e) wydatki bieżące z tytułu udzielenia poręczeń i gwarancji,
  - f) pozostałe wydatki bieżące;
- 2) wydatki majątkowe, w tym inwestycyjne.

- the Law on Voivodship Self-government, dated 5 Jun 1998 (Journal of Laws of 2001, No. 142, item 1590) with later amendments,
- the Law on Revenue of Local Self-government Entities, dated 13 Nov 2003 (Journal of Laws No. 203, item 1966),
- the regulation of the Minister of Finance, dated 27 Jun 2006, on budgetary reporting (Journal of Laws No. 115, item 781) with later amendments.

Revenue and expenditure of local self-government entities are grouped on the basis of the classification of budget revenue and expenditure (regulation of the Minister of Finance, dated 14 Jun 2006 – Journal of Laws No. 107, item 726) with later amendments.

## **2. Revenue of local self-government entities budgets comprises:**

- 1) own revenue, i.e.:
  - a) revenue from the shares in receipts from corporate and personal income taxes,
  - b) receipts from taxes established and collected on the basis of separate acts, i.e. the tax on real estate, the agricultural tax, the tax on means of transport, receipts from lump sum taxation, taxes on inheritance and gifts, the forest tax, tax on civil law transactions,
  - c) receipts from fees established and collected on the basis of separate acts, e.g. the Financial Statute, the Service Law and the Marketplace Law,
  - d) revenue from property of local self-government entities, e.g. income from renting and leasing,
  - e) funds for additional financing own tasks from non-budgetary sources;
- 2) appropriated allocations
  - a) from the state budget of which for government administration tasks, own tasks, tasks realized on the basis of agreements with government administration bodies;
  - b) allocations received from appropriated funds;
  - c) other allocations, of which for tasks realized on the basis of agreements with local self-government entities;
- 3) general subsidy from the state budget, consisting of the following parts: equalisation, educational, compensatory, balancing, regional and its supplement.

## **3. Expenditure of local self-government entities budgets includes among others:**

- 1) current expenditure:
  - a) allocations, of which allocations for the organizational-legal entities operating in the budgets of local self-government entities, i.e. budgetary establishments, auxiliary units, special funds and appropriated funds;
  - b) benefits for natural persons;
  - c) current expenditure of budgetary entities, of which: wages and salaries, contributions to compulsory social security and the Labour Fund, purchase of materials and services;
  - d) current expenditure for public debt servicing,
  - e) current expenditure for providing guarantees,
  - f) other current expenditure;
- 2) property expenditure, of which investment expenditure.

## Inwestycje i środki trwałe

1. Informacje o nakładach inwestycyjnych opracowano według zasad systemu rachunków narodowych, zgodnie z zaleceniami „ESA 1995”.

**Nakłady inwestycyjne** są to nakłady finansowe lub rzeczowe, których celem jest stworzenie nowych środków trwałych lub ulepszenie (przebudowa, rozbudowa, rekonstrukcja lub modernizacja) istniejących obiektów majątku trwałego, a także nakłady na tzw. pierwsze wyposażenie inwestycji.

Nakłady inwestycyjne dzielą się na nakłady na środki trwałe oraz pozostałe nakłady.

**Nakłady na środki trwałe** są to nakłady na:

- budynki i budowle (obejmują budynki i lokale oraz obiekty inżynierii lądowej i wodnej), w tym m.in. roboty budowlano-montażowe, dokumentacje projektowo-kosztorysowe,
- maszyny, urządzenia techniczne i narzędzia (łącznie z przyrządami, ruchomościami i wyposażeniem),
- środki transportu,
- inne, tj. melioracje szczegółowe, koszty ponoszone przy nabyciu gruntów i używanych środków trwałych, inwentarz żywy (stado podstawowe) i zasadzenia wieloletnie, a ponadto odsetki od kredytów i pożyczek inwestycyjnych za okres realizacji inwestycji (uwzględnione wyłącznie w danych wyrażonych w cenach bieżących).

**Pozostałe nakłady** są to nakłady na tzw. pierwsze wyposażenie inwestycji oraz inne koszty związane z realizacją inwestycji. Nakłady te nie zwiększają wartości środków trwałych.

2. Nakłady inwestycyjne zaliczono do odpowiednich sekcji Polskiej Klasyfikacji Działalności (PKD 2004) zgodnie z zaklasyfikowaniem działalności inwestora (podmiotu gospodarki narodowej), z wyjątkiem nakładów na obiekty niezwiązane z jego podstawową działalnością, które zaliczono do odpowiedniej sekcji według kryterium przeznaczenia obiektu (dotyczy np. budynków i lokali mieszkalnych, obiektów przeznaczonych dla potrzeb edukacji, ochrony zdrowia, sportu i rekreacji).

3. Podziału nakładów inwestycyjnych według podregionów i powiatów dokonano na podstawie faktycznej lokalizacji inwestycji.

4. Do **środków trwałych** zalicza się kompletne i nadające się do użytku składniki majątkowe o przewidywanym okresie używania dłuższym niż rok, w tym również drogi publiczne, ulice i place łącznie z pobocznymi i podbudową, uzbrojenie terenu, zasadzenia wieloletnie, melioracje, budowle wodne, grunty oraz inwentarz żywy (stado podstawowe) oraz od 1 I 2002 r. spółdzielcze własnościowe prawo do lokalu mieszkalnego i spółdzielcze prawo do lokalu niemieszkalnego (użytkowego).

Dane o środkach trwałych nie obejmują wartości gruntów uznanych od 1 I 1991 r. za środki trwałe zgodnie z rozporządzeniem Rady Ministrów z dnia 12 XII 1990 r. (Dz. U. Nr 90, poz. 529) oraz prawa użytkowania wieczystego gruntu uznanego od 1 I 2002 r. za środki trwałe zgodnie z ustawą o rachunkowości z dnia 29 IX 1994 r. (jednolity tekst Dz. U. 2002, Nr 76, poz. 694, z późniejszymi zmianami).

## Investments and fixed assets

1. Information regarding investment outlays was compiled according to the principles of the system of national accounts and the recommendations of "European System of Accounts ESA 1995".

**Investment outlays** are financial or tangible outlays, the purpose of which is the creation of new fixed assets or the improvement (rebuilding, enlargement, reconstruction or modernization) of existing capital asset items as well as outlays on so-called initial investments.

Investment outlays are divided into outlays on fixed assets and other outlays.

**Outlays on fixed assets** include outlays on:

- buildings and structures (include buildings and places as well as land and water engineering constructions), of which construction and assembly works, design and cost estimate documentations among others,
- machinery, technical equipment and tools (including instruments, movables and endowments),
- transport equipment,
- others, i.e. detailed meliorations, costs incurred for purchasing land and second-hand fixed assets, livestock (basic herd), long-term plantings, interests on investment credits and investment loans for the period of investment realization (included exclusively in the data expressed at current prices).

**Other outlays** are outlays on so-called initial investments as well as other costs connected with investment realization. These outlays do not increase the value of fixed assets.

2. Investment outlays are included into the appropriate sections of the NACE rev. 1.1 in accordance with the classification of the investor's activity (entity of the national economy), with the exception of outlays on structures not connected with its basic activity, which were included into the appropriate sections according to the criteria of structure destination (concerning, e.g. residential buildings and places, buildings for education, health care, sport and recreational purposes).

3. The division of investment outlays by subregions and powiats was made on the basis of the actual investment location.

4. **Fixed assets** include asset components and other objects completed and ready for usage, with an expected period of utility exceeding 1 year, of which also public roads, streets and squares, together with shoulders and foundations, development of tracts of land, long-term plantings, meliorations, water structures, land and livestock (basic herd) as well as since 1 Jan 2002 cooperative ownership right to residential premise and cooperative right to non-residential (utilitarian) premise.

Data regarding fixed assets does not include the value of land recognized as fixed assets since 1 Jan 1991, in accordance with the regulation of the Council of Ministers, dated 12 Dec 1990 (Journal of Laws No. 90, item 529) as well as right of perpetual use of land recognized as fixed assets since 1 Jan 2002, in accordance with the Law on Accounting, dated 29 Sep 1994 (uniform text Journal of Laws 2002, No. 76, item 694, with later amendments).



**5. Wartość brutto środków trwałych** jest to wartość równa nakładom poniesionym na ich zakup lub wytworzenie, bez potrącenia wartości zużycia (umorzenia).

Przez **wartość brutto** środków trwałych w **bieżących cenach ewidencyjnych** według stanu w dniu 31 XII należy rozumieć w zakresie środków trwałych przekazanych do eksploatacji:

- przed 1 I 1995 r. – wartość w cenach odtworzenia z września 1994 r.,
- po 1 I 1995 r. – wartość w cenach bieżących nabycia lub wytworzenia.

**6.** Podziału środków trwałych według sekcji Polskiej Klasyfikacji Działalności (PKD 2004) w układzie podregionów i powiatów dokonano zgodnie z siedzibą jednostki lokalnej rodzaju działalności.

## Podmioty gospodarki narodowej

Prezentowane dane dotyczą **podmiotów gospodarki narodowej** zarejestrowanych w rejestrze REGON i obejmują osoby prawne, jednostki organizacyjne niemające osobowości prawnej oraz osoby fizyczne prowadzące działalność gospodarczą, zaklasyfikowane do poszczególnych sekcji PKD 2004 według przeważającego rodzaju działalności.

Krajowy rejestr urzędowy podmiotów gospodarki narodowej, zwany dalej rejestrem REGON, jest rejestrem administracyjnym prowadzonym przez Prezesa GUS. Zasady prowadzenia rejestru określają przepisy ustawy z dnia 29 VI 1995 r. o statystyce publicznej (Dz. U. Nr 88, poz. 439, z późniejszymi zmianami) oraz przepisy rozporządzenia Rady Ministrów z dnia 27 VII 1999 r. (Dz. U. Nr 69, poz. 763, z późniejszymi zmianami) w sprawie sposobu i metodologii prowadzenia i aktualizacji rejestru podmiotów gospodarki narodowej, w tym wzorów wniosków, ankiet i zaświadczeń oraz szczegółowych warunków i trybu współdziałania służb statystyki publicznej z innymi organami prowadzącymi rejestry i systemy informatyczne administracji publicznej.

Podstawową funkcją rejestru REGON jest identyfikowanie podmiotów gospodarki narodowej, co jest realizowane poprzez nadawanie im unikatowych numerów identyfikacyjnych.

**5. Gross value of fixed assets** is the value equal to the outlays incurred on purchasing or manufacturing them, without deducting consumption value (depreciation).

As the **gross value** of fixed assets at **current book-keeping prices** as of 31 Dec, within the scope of fixed assets designated for exploitation, is understood:

- before 1 Jan 1995 – the value at replacement prices of September 1994,
- after 1 Jan 1995 – the purchasing or manufacturing value at current prices.

**6.** The division of fixed assets by NACE rev. 1.1 sections by subregions and powiats was made according to the seat of local kind-of-activity unit.

## Entities of the national economy

Presented data concerns **entities of the national economy** recorded in the REGON register and includes legal persons, organizational entities without legal personality and natural persons conducting economic activity, classified into particular NACE rev. 1.1 sections according to the predominant kind of activity.

The National Office Business Register, hereinafter referred to as REGON, is an administrative register held by the President of the CSO. The rules for running the register are defined by the regulation of the Council of Ministers dated 29 Jun 1995 on Public Statistics (Journal of Laws No. 88, item 439, with later amendments) and the provisions of the regulation of the Council of Ministers dated 27 Jul 1999 (Journal of Laws No. 69, item 763, with later amendments) on the mode and methodology of running and updating the business register, including application, questionnaire and certificate specimens and detailed conditions and mode of co-operation of official statistics services with other bodies running official registers and information systems in public administration.

The basic function of the REGON register is identification of entities of the national economy, which is accomplished by assigning to them unique identification numbers.

**I. WAŻNIEJSZE DANE O WOJEWÓDZTWIE**  
**MAJOR DATA ON THE VOIVODSHIP**

Lp.	WYSZCZEGÓLNIENIE	2000	2001	2002	2003	2004
						POWIERZ AR
1	Powierzchnia ogólna w km <sup>2</sup> (stan w dniu 31 XII) ...	20180	20180	20180	20180	20187
						STAN I OCHRONA ENVIRONMENTAL
	Pobór wody – w % poboru ogółem – na cele:					
2	produkcyjne <sup>a</sup> (poza rolnictwem, łowiectwem i leśnictwem oraz rybactwem) .....	16,8	16,1	16,0	15,7	16,2
3	eksploatacji sieci wodociągowej <sup>b</sup> .....	62,9	63,4	63,6	64,1	61,7
	Zużycie wody na 1 km <sup>2</sup> w dam <sup>3</sup> :					
4	na potrzeby gospodarki narodowej i ludności ...	3,8	3,6	3,7	3,9	3,9
5	do produkcji przemysłowej .....	0,8	0,7	0,7	0,8	0,7
6	Ścieki przemysłowe i komunalne oczyszczane w % wymagających oczyszczenia <sup>c</sup> .....	98,4	98,9	98,9	99,3	99,6
7	Ścieki przemysłowe i komunalne nieoczyszczane na 1 km <sup>2</sup> w dam <sup>3</sup> .....	0,0	0,0	0,0	0,0	0,0
8	Ludność korzystająca z oczyszczalni ścieków w % ludności ogółem <sup>d</sup> .....	55,4	56,5	57,9	60,2	61,2
	Emisja przemysłowych zanieczyszczeń powietrza z zakładów szczególnie uciążliwych na 1 km <sup>2</sup> w t:					
9	pyłowych .....	0,1	0,1	0,1	0,1	0,1
10	gazowych (bez dwutlenku węgla) .....	0,7	0,7	0,6	0,7	0,6
	Redukcja przemysłowych zanieczyszczeń powietrza w zakładach szczególnie uciążliwych w % zanieczyszczeń wytworzonych:					
11	pyłowych .....	98,1	98,4	98,4	98,6	98,2
12	gazowych (bez dwutlenku węgla) .....	4,8	4,9	5,1	5,6	10,9
13	Odpady (z wyłączeniem odpadów komunalnych) <sup>e</sup> wytworzone (w ciągu roku) na 1 km <sup>2</sup> w t .....	35,6	36,9	40,0	46,0	44,0
14	Odpady komunalne zebrane <sup>f</sup> (w ciągu roku) przez zakłady oczyszczania na 1 mieszkańca w kg ..	269	277	284	268	244
	Powierzchnia o szczególnych walorach przyrodniczych prawnie chroniona <sup>g</sup> (stan w dniu 31 XII):					
15	w % powierzchni ogólnej .....	31,9	31,9	31,9	31,9	31,9
16	na 1 mieszkańca w m <sup>2</sup> .....	5320	5328	5335	5350	5358
	Nakłady na środki trwałe <sup>h</sup> (ceny bieżące) – w % nakładów inwestycyjnych ogółem – służące:					
17	ochronie środowiska .....	5,5	5,9	4,2	4,6	3,1
18	gospodarce wodnej .....	1,6	1,8	1,0	1,3	1,7

a Z ujęć własnych. b Pobór wody na ujęciach przed wtłoczeniem do sieci. c Odprowadzone do wód lub do ziemi. d Ludność ust. 4 na str. 14. f Dane szacunkowe; od 2003 r. dane nieporównywalne z danymi za lata poprzednie ze względu na zmianę katalogu

a From own intakes. b Water withdrawal by intakes before entering water-line system. c Discharged into waters or into the notes, item 4 on page 14. f Estimated data; since 2003 data has not been comparable to the data for the previous years due to the

2005	2006	2007	2008	SPECIFICATION	No.
CHNIA					
EA					
20187	20187	20187	20187	Total area in km <sup>2</sup> (as of 31 Dec)	1
ŚRODOWISKA					
PROTECTION					
15,1	15,0	15,6	14,0	Water withdrawal – in % of total withdrawal – for purposes of:	
60,9	65,0	63,7	62,8	production <sup>a</sup> (excluding agriculture, hunting and forestry and fishing)	2
				exploitation of water-line system <sup>b</sup>	3
				Water consumption per 1 km <sup>2</sup> in dam <sup>3</sup> :	
4,0	4,0	3,9	4,0	for needs of the national economy and population	4
0,7	0,7	0,7	0,6	for industrial production	5
99,2	99,6	98,4	99,7	Industrial and municipal waste water treated in % of requiring treatment <sup>c</sup>	6
0,0	0,0	0,0	0,0	Industrial and municipal waste water untreated per 1 km <sup>2</sup> in dam <sup>3</sup>	7
62,1	62,8	62,4	63,7	Population using waste water treatment plants in % of total population <sup>d</sup>	8
				Emission of industrial air pollutants by plants especially noxious per 1 km <sup>2</sup> in t:	
0,1	0,1	0,1	0,1	particulates	9
0,6	0,6	0,6	0,6	gaseous (excluding carbon dioxide)	10
				Reduction of industrial air pollutants in plants especially noxious in % of pollutants produced:	
98,3	98,5	98,5	98,4	particulates	11
11,2	8,8	10,3	5,8	gaseous (excluding carbon dioxide)	12
46,0	47,4	52,4	41,5	Waste (excluding municipal waste) <sup>e</sup> generated (during the year) per 1 km <sup>2</sup> in t	13
219	232	220	207	Municipal waste collected <sup>f</sup> (during the year) by purification plants per capita in kg	14
				Legally protected areas possessing unique environmental value <sup>g</sup> (as of 31 Dec):	
32,0	32,0	32,0	32,0	in % of total area	15
5376	5392	5409	5414	per capita in m <sup>2</sup>	16
				Outlays on fixed assets <sup>h</sup> (current prices) – in % of total investment outlays – on:	
3,0	4,2	3,3	3,6	environmental protection	17
1,3	1,8	1,6	1,1	water management	18

korzystająca z oczyszczalni ścieków – na podstawie szacunków, ludność ogółem – na podstawie bilansów. e Patrz uwagi ogólne odpadów. g Łącznie z obiektami utworzonymi na mocy uchwał rad gmin. h Według lokalizacji inwestycji.

ground. d Population using waste water treatment plants – estimated data, total population – based on balances. e See general change in the catalogue of waste. g Including those created on the basis of gmina resolutions. h By investment location.

I. **WAŻNIEJSZE DANE O WOJEWÓDZTWIE (cd.)**  
**MAJOR DATA ON THE VOIVODSHIP (cont.)**

Lp.	WYSZCZEGÓLNIENIE	2000	2001	2002	2003	2004
<b>BEZPIECZEŃSTWO PUBLIC</b>						
1	Przestępstwa stwierdzone w zakończonych postępowaniach przygotowawczych:					
1	w liczbach bezwzględnych .....	33570	34022	34023	36842	36444
2	na 10 tys. ludności .....	277,1	281,1	281,5	305,4	302,7
3	Wskaźnik wykrywalności sprawców przestępstw stwierdzonych w % .....	55,7	65,3	66,0	64,1	66,6
<b>LUD POPU</b>						
4	Ludność (stan w dniu 31 XII) .....	1210688	1209439	1207704	1205117	1202425
5	miasta .....	709976	710394	711300	710759	710828
6	wieś .....	500712	499045	496404	494358	491597
7	w tym kobiety .....	618017	617684	617115	616036	615142
8	Kobiety na 100 mężczyzn (stan w dniu 31 XII) ....	104	104	104	105	105
9	Ludność na 1 km <sup>2</sup> powierzchni ogólnej (stan w dniu 31 XII) .....	60	60	60	60	60
Ludność w wieku (stan w dniu 31 XII):						
10	produkcyjnym .....	702035	710556	719040	727312	734351
11	poprodukcyjnym .....	193754	195546	197024	198136	198953
12	Małżeństwa na 1000 ludności .....	5,3	4,9	5,0	5,1	5,1
13	Rozwody na 1000 ludności .....	1,2	1,2	1,1	1,3	1,6
14	Urodzenia żywe na 1000 ludności .....	9,9	9,6	9,3	8,9	8,9
15	Zgony <sup>a</sup> na 1000 ludności .....	9,7	9,6	9,4	9,7	9,7
16	Zgony niemowląt na 1000 urodzeń żywych .....	7,3	6,4	7,2	6,3	7,1
17	Przyrost naturalny na 1000 ludności .....	0,2	-0,0	-0,1	-0,8	-0,9
Przeciętna liczba lat dalszego trwania życia w momencie urodzenia:						
18	mężczyźni .....	70,49	70,61	70,68	70,73	71,23
19	kobiety .....	79,14	79,92	80,39	79,94	80,07
20	Saldo migracji wewnętrznych i zagranicznych na pobyt stały na 1000 ludności .....	-1,3	-1,2	-1,5	-1,6	-1,4
<b>RYNEK LABOUR</b>						
Pracujący <sup>b</sup> (stan w dniu 31 XII):						
21	ogółem: w tys. ....	495,5	485,0	$\frac{483,5}{393,6}^c$	392,9	388,7
22	w tym kobiety .....	237,3	233,4	$\frac{232,1}{183,3}^c$	181,8	179,4
23	2000 = 100 .....	x	97,9	$\frac{97,6}{79,4}^c$	79,3	78,4
24	na 1000 ludności .....	409,3	401,0	$\frac{400,4}{325,9}^c$	326,0	323,3

<sup>a</sup> Łącznie ze zgonami niemowląt. <sup>b</sup> Według faktycznego miejsca pracy i rodzaju działalności; dla pracujących w gospodarstwach tj. z uwzględnieniem pracujących w gospodarstwach indywidualnych w rolnictwie wyszacowanych przy wykorzystaniu wyników Pow  
*a Including infant deaths. b By actual workplace and kind of activity; for persons employed on private farms in agriculture – estimated using the results of Agricultural Census 1996 (numerator) as well as Population*

2005	2006	2007	2008	SPECIFICATION	No.
<b>PUBLICZNE SAFETY</b>					
31873	27725	26651	25498	Ascertained crimes in completed preparatory proceedings:	1
265,4	231,5	223,1	213,9	in absolute numbers	2
67,3	69,1	68,7	69,0	per 10 thous. population	3
<b>NOŚĆ LATIION</b>					
1199689	1196101	1192660	1191470	Rate of detectability of delinquents in ascertained crimes in %	4
709950	711597	710098	710073	Population (as of 31 Dec)	5
489739	484504	482562	481397	urban areas	6
614093	612834	611419	611157	rural areas	7
105	105	105	105	of which females	8
59	59	59	59	Females per 100 males (as of 31 Dec)	9
740354	744653	747751	751379	Population per 1 km <sup>2</sup> of total area (as of 31 Dec)	10
199540	200832	202583	204991	Population of age (as of 31 Dec):	11
5,4	5,7	6,2	6,6	working	12
1,8	1,5	1,7	1,5	post-working	13
9,1	9,2	9,3	10,0	Marriages per 1000 population	14
9,8	9,9	9,8	9,7	Divorces per 1000 population	15
5,6	6,2	5,0	5,3	Live births per 1000 population	16
-0,7	-0,7	-0,5	0,3	Deaths <sup>a</sup> per 1000 population	17
71,04	71,00	71,54	72,02	Infant deaths per 1000 live births	18
80,41	80,53	80,88	81,42	Natural increase per 1000 population	19
-1,6	-2,4	-2,1	-1,4	Life expectancy at the moment of birth:	20
				males	
				females	
				Internal and international net migration for permanent residence per 1000 population	
<b>PRACY MARKET</b>					
387,9	394,4	410,8	418,8	Employed persons <sup>b</sup> (as of 31 Dec):	21
180,1	182,3	188,1	191,6	total: in thous.	22
78,3	79,6	82,9	84,5	of which women	23
323,4	329,8	344,5	351,5	2000 = 100	24
				per 1000 population	

indywidualnych w rolnictwie – dane szacunkowe; patrz uwagi ogólne, ust. 4, na str. 19. c Dane podaje się w dwóch ujęciach, szecznego Spisu Rolnego 1996 (licznik) oraz Narodowego Powszechnego Spisu Ludności i Mieszkań 2002 (mianownik).  
*mated data; see general notes, item 4 on page 19. c Data was given in two formulations, i.e. considering the number of persons and Housing Census 2002 (denominator).*

I. **WAŻNIEJSZE DANE O WOJEWÓDZTWIE (cd.)**  
**MAJOR DATA ON THE VOIVODSHIP (cont.)**

Lp.	WYSZCZEGÓLNIENIE	2000	2001	2002	2003	2004
RYNEK LABOUR						
	Pracujący <sup>a</sup> – stan w dniu 31 XII (dok.):					
	z liczby ogółem w %:					
1	rolnictwo, łowiectwo i leśnictwo; rybactwo .....	46,5	47,3	$\frac{47,5}{35,5}^b$	35,5	35,9
2	przemysł i budownictwo .....	16,8	15,9	$\frac{15,5}{19,0}^b$	19,3	19,1
3	usługi rynkowe .....	21,7	21,7	$\frac{22,3}{27,4}^b$	27,7	26,9
4	usługi nierynkowe .....	15,0	15,1	$\frac{14,7}{18,1}^b$	17,5	18,1
5	pracujący w sektorze prywatnym .....	77,5	78,4	$\frac{79,2}{74,5}^b$	75,3	75,9
	Przeciętne zatrudnienie:					
	w przemyśle:					
6	w tysiącach .....	57,5	56,0	53,0	53,0	52,8
7	na 1000 ludności .....	47,5	46,3	43,9	44,0	43,9
	w budownictwie:					
8	w tysiącach .....	13,4	12,2	11,1	10,8	9,9
9	na 1000 ludności .....	11,1	10,1	9,2	8,9	8,3
	Bezrobotni zarejestrowani (stan w dniu 31 XII):					
10	ogółem: w tys. ....	79,2	86,5	86,1	81,3	76,1
11	2000 = 100 .....	x	109,1	108,6	102,6	96,1
	z liczby ogółem w %:					
12	kobiety .....	52,4	50,6	49,1	49,4	49,8
13	w wieku 24 lat i mniej .....	29,4	28,3	27,4	26,5	25,6
14	pozostający bez pracy <sup>c</sup> dłużej niż 1 rok	44,5	49,2	51,8	52,6	50,2
15	Stopa bezrobocia rejestrowanego <sup>d</sup> (stan w dniu 31 XII) w % .....	13,8	15,1	$\frac{15,1}{17,1}^b$	16,9	16,1
WYNAGRODZENIA. ŚWIADCZENIA WAGES AND SALARIES.						
16	Przeciętne miesięczne wynagrodzenia brutto w zł 2000 = 100 .....	1675,71	1787,42	1840,21	1933,63	2005,14
		x	106,7	109,8	115,4	119,7
17	w tym: przemysł .....	1628,84	1717,73	1783,44	1862,69	1896,12
18	budownictwo .....	1546,03	1555,95	1545,31	1636,04	1729,32
19	Przeciętna liczba emerytów i rencistów <sup>e</sup> w tys. ...	291,7	287,7	284,8	283,3	282,1
20	objętych pozarolniczym systemem ubezpieczeń społecznych .....	164,0	162,0	161,5	162,3	163,7
21	rolników indywidualnych .....	127,7	125,7	123,3	121,0	118,4

<sup>a</sup> Według faktycznego miejsca pracy i rodzaju działalności; dla pracujących w gospodarstwach indywidualnych w rolnictwie w gospodarstwach indywidualnych w rolnictwie wyszacowanych przy wykorzystaniu wyników Powszechnego Spisu Rolnego 1996 pracy. <sup>d</sup> Patrz uwagi ogólne, ust. 7 na str. 20. <sup>e</sup> Bez emerytów i rencistów, którzy otrzymują świadczenia wypłacane przez Ministerstwo Cytowania świadczenia na mocy umów międzynarodowych.

<sup>a</sup> By actual workplace and kind of activity; for persons employed on private farms in agriculture – estimated data; see general in agriculture estimated using the results of Agricultural Census 1996 (numerator) as well as Population and Housing Census 2002 pensioners, who receive benefits paid by the Ministry of National Defence, the Ministry of the Interior and Administration, the Ministry

2005	2006	2007	2008	SPECIFICATION	No.
PRACY (dok.) MARKET (cont.)					
				<i>Employed persons<sup>a</sup> – as of 31 Dec (cont.):</i>	
				<i>of total number in %:</i>	
36,0	35,3	34,0	33,2	<i>agriculture, hunting and forestry; fishing</i>	1
18,5	19,3	20,3	20,3	<i>industry and construction</i>	2
27,1	27,1	27,7	28,7	<i>market services</i>	3
18,4	18,3	18,0	17,8	<i>non-market services</i>	4
76,0	76,5	77,4	78,0	<i>employed persons in private sector</i>	5
				<i>Average paid employment:</i>	
				<i>in industry:</i>	
52,0	52,6	55,1	56,1	<i>in thousand</i>	6
43,3	43,9	46,2	47,1	<i>per 1000 population</i>	7
				<i>in construction:</i>	
10,3	11,0	12,3	14,1	<i>in thousand</i>	8
8,6	9,2	10,3	11,9	<i>per 1000 population</i>	9
				<i>Registered unemployed persons (as of 31 Dec):</i>	
73,2	61,8	48,8	45,8	<i>total: in thous.</i>	10
92,4	78,0	61,6	57,8	<i>2000 = 100</i>	11
				<i>of total number in %:</i>	
50,3	52,6	53,5	50,4	<i>women</i>	12
25,0	22,9	20,9	22,0	<i>aged 24 and less</i>	13
46,7	46,4	43,5	32,6	<i>out of job<sup>c</sup> for longer than 1 year</i>	14
15,6	13,3	10,4	9,7	<i>Registered unemployment rate<sup>d</sup> (as of 31 Dec) in %</i>	15
Z UBEZPIECZEŃ SPOŁECZNYCH SOCIAL SECURITY BENEFITS					
2085,12	2186,74	2373,76	2610,21	<i>Average monthly gross wages and salaries in zł</i>	16
124,4	130,5	141,7	155,8	<i>2000 = 100</i>	
1985,90	2105,52	2339,81	2545,03	<i>of which: industry</i>	17
1859,26	1959,59	2136,29	2364,69	<i>construction</i>	18
279,1	276,9	275,9	276,1	<i>Average number of retirees and pensioners<sup>e</sup> in thous.</i>	19
164,3	165,7	168,0	171,4	<i>covered by the non-agricultural social security system</i>	20
114,8	111,2	107,9	104,7	<i>farmers</i>	21

– dane szacunkowe; patrz uwagi ogólne, ust. 4 na str. 19. *b* Dane podaje się w dwóch ujęciach, tj. z uwzględnieniem pracujących (licznik) oraz Narodowego Powszechnego Spisu Ludności i Mieszkań 2002 (mianownik). *c* Od momentu rejestracji w urzędzie s/w Obrony Narodowej, Ministerstwo Spraw Wewnętrznych i Administracji oraz Ministerstwo Sprawiedliwości, a także otrzymują-

notes, item 4 on page 19. *b* Data was given in two formulations, i.e. considering the number of persons employed on private farms (denominator). *c* From the date of registering in a labour office. *d* See general notes, item 7 on page 20. *e* Excluding retirees and of Justice as well as benefits on the basis of international agreements.

I. **WAŻNIEJSZE DANE O WOJEWÓDZTWIE (cd.)**  
**MAJOR DATA ON THE VOIVODSHIP (cont.)**

Lp.	WYSZCZEGÓLNIENIE	2000	2001	2002	2003	2004
WYNAGRODZENIA. ŚWIADCZENIA WAGES AND SALARIES.						
1	Przeciętna miesięczna emerytura i renta brutto <sup>a</sup> w zł:					
	z pozarolniczego systemu ubezpieczeń społecznych <sup>b</sup> .....	763,57	845,91	905,70	952,16	996,23
2	rolników indywidualnych <sup>c</sup> .....	575,58	648,09	669,19	695,13	714,42
INFRASTRUKTURA KOMU MUNICIPAL INFRASTRUC						
3	Długość sieci (stan w dniu 31 XII) w km:					
	wodociągowej rozdzielczej .....	8904,5	9270,1	9655,7	10105,1	10620,2
4	kanalizacyjnej <sup>d</sup> .....	1354,0	1466,0	1609,5	1798,4	1878,4
5	gazowej .....	797,2	1089,1	1124,8	981,2	1282,0
	Zużycie w gospodarstwach domowych:					
	wody z wodociągów:					
6	w hm <sup>3</sup> .....	34,3	33,2	34,1	34,9	34,1
7	na 1 mieszkańca w m <sup>3</sup> .....	28,3	27,4	28,2	28,9	28,3
	energii elektrycznej w miastach:					
8	w GW-h .....	383,9	390,6	385,8	400,1	409,4
9	na 1 mieszkańca w kW-h .....	540,4	549,6	542,2	562,8	576,3
	gazu z sieci <sup>e</sup> :					
10	w hm <sup>3</sup> .....	38,0	41,6	45,1	40,1	39,1
11	na 1 odbiorcę w m <sup>3</sup> .....	360,7	.	.	357,3	344,8
	Zasoby mieszkaniowe <sup>f</sup> (do 2001 r. – zamiesz- kane; stan w dniu 31 XII):					
	mieszkania:					
12	w tysiącach .....	384,2	387,2	389,9	393,7	396,6
13	na 1000 ludności .....	317,4	320,1	322,8	326,7	329,8
14	izby na 1000 ludności .....	1180,1	1190,7	1265,2	1283,1	1296,6
	powierzchnia użytkowa mieszkań w m <sup>2</sup> :					
15	na 1000 ludności .....	20546,5	20768,0	23148,8	23571,3	23877,6
16	przeciętna 1 mieszkania .....	64,7	64,9	71,7	72,2	72,4
	Mieszkania oddane do użytkowania:					
	mieszkania:					
17	w tysiącach .....	3,8	3,1	2,6	4,2	3,4
18	na 1000 ludności .....	3,1	2,6	2,2	3,5	2,8
19	izby na 1000 ludności .....	11,5	9,7	9,9	16,2	12,3
	powierzchnia użytkowa mieszkań w m <sup>2</sup> :					
20	na 1000 ludności .....	234,9	205,9	230,5	389,3	297,8
21	przeciętna 1 mieszkania .....	75,6	80,3	106,7	111,6	106,2
EDUKACJA <sup>g</sup> EDUCA						
22	Uczniowie w szkołach <sup>h</sup> (stan na początku roku szkolnego) w tys.:					
	podstawowych .....	110,0	105,4	100,6	95,7	90,2
23	gimnazjach .....	40,6	59,8	58,6	57,3	55,8

<sup>a</sup> Bez emerytur i rent wypłacanych przez Ministerstwo Obrony Narodowej, Ministerstwo Spraw Wewnętrznych i Administracji z kwotą jednorazowej wypłaty dla osób pobierających świadczenia emerytalno-rentowe w kwocie nie wyższej niż kwota najniższej z tego funduszu z uprawnieniami do świadczeń z Funduszu Emerytalno-Rentowego; w 2001 r. łącznie z jednorazowym wyrówna z odbiorcami. <sup>f</sup> Na podstawie bilansów. <sup>g</sup> Patrz uwagi ogólne, ust. 1 na str. 24 i ust. 2 na str. 25. <sup>h</sup> Bez szkół dla dorosłych, z wyjątkiem

<sup>a</sup> Excluding retirement pay and pensions paid by the Ministry of National Defence, the Ministry of the Interior and Administration, sation for persons receiving retirement pay and pension benefits not higher than the lowest retirement pay or pension benefit. Fund; in 2001 including a one-off valorization payment for 2000. <sup>d</sup> Distribution network and collectors. <sup>e</sup> In natural units on the basis <sup>h</sup> Excluding schools for adults, excluding post-secondary schools.



2005	2006	2007	2008	SPECIFICATION	No.
Z UBEZPIECZEŃ SPOŁECZNYCH (dok.) SOCIAL SECURITY BENEFITS (cont.)					
				Average monthly gross retirement pay and pension <sup>a</sup> in zł:	
1023,31	1099,84	1134,25	1243,44	from non-agricultural social security system <sup>b</sup>	1
723,38	764,69	776,10	821,36	farmers <sup>c</sup>	2
NALNA. MIESZKANIA TURE. DWELLINGS					
				Network (as of 31 Dec) in km:	
11006,4	11375,7	11572,6	11789,7	water-line distribution	3
2030,3	2160,6	2243,0	2303,1	sewage <sup>d</sup>	4
1299,4	1309,6	1329,0	1334,7	gas-line	5
				Consumption in households:	
				water from water-line system:	
				in hm <sup>3</sup>	6
35,4	36,6	36,1	36,8	per capita in m <sup>3</sup>	7
29,4	30,6	30,2	30,9		
				electricity in urban areas:	
				in GW·h	8
432,0	443,8	451,6	453,7	per capita in kW·h	9
608,0	622,8	635,0	639,1		
				gas from gas-line system <sup>e</sup> :	
				in hm <sup>3</sup>	10
40,3	44,1	39,5	41,5	per consumer in m <sup>3</sup>	11
350,3	380,6	352,9	368,8		
				Dwelling stocks <sup>f</sup> (until 2001 – inhabited; as of 31 Dec):	
				dwellings:	
				in thousand	12
399,4	402,1	405,6	410,1	per 1000 population	13
332,9	336,2	340,1	344,2	rooms per 1000 population	14
1309,6	1323,4	1340,1	1358,6	usable floor space of dwellings in m <sup>2</sup> :	
				per 1000 population	15
24179,1	24497,9	24889,1	25328,6	average per dwelling	16
72,6	72,9	73,2	73,6		
				Dwellings completed:	
				dwellings:	
				in thousand	17
3,2	3,0	4,0	5,0	per 1000 population	18
2,6	2,5	3,3	4,2	rooms per 1000 population	19
11,7	11,3	14,6	19,2	usable floor space of dwellings in m <sup>2</sup> :	
				per 1000 population	20
290,7	280,9	360,7	463,3	average per dwelling	21
110,4	110,8	108,9	111,1		
I WYCHOWANIE TION <sup>g</sup>					
				Pupils and students in schools <sup>h</sup> (as of the begin- ning of the school year) in thous.:	
				primary	22
85,2	80,3	75,9	72,6	lower secondary	23
53,9	51,6	48,8	45,9		

oraz Ministerstwo Sprawiedliwości, a także świadczeń realizowanych na mocy umów międzynarodowych. b Od 2005 r. łącznie emerytury i renty. c Łącznie z wypłatami z Funduszu Ubezpieczeń Społecznych w przypadku łączenia uprawnień do świadczeń niem waloryzacji za 2000 r. d Sieć rozdzielcza i kolektory. e W jednostkach naturalnych, według których następuje rozliczenie szkół policealnych.

the Ministry of Justice as well as benefits realized on the basis of international agreements. b Since 2005 including one-off compen- c Including payments from the Social Insurance Fund, in case of a simultaneous right to benefits from this fund and the Pension of which settlements with clients occur. f Based on balances. g See general notes, item 1 on page 24 and item 2 on page 25.

**I. WAŻNIEJSZE DANE O WOJEWÓDZTWIE (cd.)**  
**MAJOR DATA ON THE VOIVODSHIP (cont.)**

Lp.	WYSZCZEGÓLNIENIE	2000	2001	2002	2003	2004
<b>EDUKACJA<sup>a</sup></b>						
<b>EDUCA</b>						
	Uczniowie w szkołach <sup>b</sup> (stan na początku roku szkolnego) w tys. (dok.):					
1	specjalnych przysposabiających do pracy .....	x	x	x	x	0,1
2	zasadniczych zawodowych .....	14,4	9,0	6,3	4,5	5,9
3	liceach ogólnokształcących .....	32,8	25,5	26,2	25,9	25,5
4	uzupełniających liceach ogólnokształcących ..	x	x	x	x	0,0
5	liceach profilowanych .....	x	x	3,5	6,4	8,8
6	technikach .....	32,9	26,0	24,7	23,1	19,8
7	technikach uzupełniających .....	x	x	x	x	0,0
8	artystycznych ogólnokształcących <sup>c</sup> .....	0,5	0,4	0,5	0,5	0,5
9	policealnych .....	6,0	6,2	7,5	9,0	10,7
	Absolwenci szkół <sup>b</sup> w tys.:					
10	podstawowych .....	19,5	18,8	18,4	18,1	16,9
11	gimnazjów .....	x	19,7	19,3	19,0	18,3
12	specjalnych przysposabiających do pracy .....	x	x	x	x	x
13	zasadniczych zawodowych .....	4,8	4,3	3,8	0,5	1,7
14	liceów ogólnokształcących .....	6,7	7,6	8,3	8,7	8,3
15	uzupełniających liceów ogólnokształcących ....	x	x	x	x	x
16	liceów profilowanych .....	x	x	x	x	2,9
17	techników .....	6,7	6,0	6,4	7,5	4,9
18	techników uzupełniających .....	x	x	x	x	x
19	artystycznych ogólnokształcących <sup>c</sup> .....	0,1	0,1	0,1	0,1	0,1
20	policealnych .....	2,1	2,0	2,5	2,8	3,3
21	Absolwenci szkół ponadgimnazjalnych na 1000 ludności .....	15,2	14,8	15,4	14,0	14,9
22	Studenci szkół wyższych <sup>d</sup> (stan w dniu 30 XI) w tys. ....	44,2	48,3	50,1	50,4	52,8
23	Absolwenci szkół wyższych <sup>d</sup> w tys. ....	8,0	10,3	10,8	10,7	10,3
24	Uczniowie szkół dla dorosłych (stan na początku roku szkolnego) w tys. ....	11,9	12,7	12,5	13,0	10,9
25	Absolwenci szkół dla dorosłych w tys. ....	3,3	3,4	3,8	4,0	2,6
	Wychowanie przedszkolne (stan na początku roku szkolnego):					
26	miejsca w przedszkolach w tys. ....	19,2	18,8	18,7	17,8	17,6
	dzieci w tys.:					
27	w przedszkolach .....	19,3	17,9	17,3	16,8	16,6
28	w oddziałach przedszkolnych przy szkołach podstawowych .....	8,1	7,8	7,7	7,3	6,9
29	w zespołach wychowania przedszkolnego .	x	x	x	x	x
30	w punktach przedszkolnych .....	x	x	x	x	x
31	Dzieci w przedszkolach (stan na początku roku szkolnego) na 1000 dzieci w wieku 3-6 lat .....	319	323	318	326	334

<sup>a</sup> Patrz uwagi ogólne, ust. 1 na str. 24 i ust. 2 na str. 25. <sup>b</sup> Bez szkół dla dorosłych, z wyjątkiem szkół policealnych. <sup>c</sup> Dających dowęj oraz resortu spraw wewnętrznych i administracji; bez cudzoziemców. <sup>e</sup> Łącznie z zespołami wychowania przedszkolnego i punktami

<sup>a</sup> See general notes, item 1 on page 24 and item 2 on page 25. <sup>b</sup> Excluding schools for adults, excluding post-secondary institutions of the Ministry of National Defence and the Ministry of the Interior and administration; excluding foreigners. <sup>e</sup> Including pre

2005	2006	2007	2008	SPECIFICATION	No.
I WYCHOWANIE (dok.)					
TION <sup>a</sup> (cont.)					
0,2	0,2	0,3	0,3	<i>Pupils and students in schools<sup>b</sup> (as of the beginning of the school year) in thous. (cont.):</i>	
5,8	5,6	5,9	5,8	<i>special job-training</i>	1
25,3	25,5	24,9	24,2	<i>basic vocational</i>	2
0,0	0,0	0,0	0,0	<i>general secondary</i>	3
7,2	5,5	3,8	2,6	<i>supplementary general secondary</i>	4
19,3	19,2	20,0	19,9	<i>specialized secondary</i>	5
0,2	0,2	0,2	0,1	<i>technical secondary</i>	6
0,4	0,4	0,4	0,4	<i>supplementary technical secondary</i>	7
11,5	12,1	11,2	12,5	<i>general art<sup>c</sup></i>	8
				<i>post-secondary</i>	9
				<i>Graduates in schools<sup>b</sup> in thous.:</i>	
16,1	15,5	14,1	.	<i>primary</i>	10
18,0	17,6	16,6	.	<i>lower secondary</i>	11
0,0	0,0	0,0	.	<i>special job-training</i>	12
1,9	1,7	1,6	.	<i>basic vocational</i>	13
8,1	8,1	8,2	.	<i>general secondary</i>	14
0,0	–	0,0	.	<i>supplementary general secondary</i>	15
2,6	2,2	1,5	.	<i>specialized secondary</i>	16
4,2	3,9	4,0	.	<i>technical secondary</i>	17
x	0,0	0,0	.	<i>supplementary technical secondary</i>	18
0,1	0,1	0,1	.	<i>general art<sup>c</sup></i>	19
3,6	3,5	3,6	.	<i>post-secondary</i>	20
14,0	13,4	13,0	.	<i>Graduates of upper secondary schools per 1000 population</i>	21
52,9	53,5	52,8	52,9	<i>Students of higher education institutions<sup>d</sup> (as of 30 Nov) in thous.</i>	22
10,6	11,7	13,9	.	<i>Graduates of higher education institutions<sup>d</sup> in thous.</i>	23
10,4	9,4	8,5	8,2	<i>Students of schools for adults (as of the beginning of the school year) in thous.</i>	24
3,5	2,6	2,4	.	<i>Graduates of schools for adults in thous.</i>	25
				<i>Pre-primary education (as of the beginning of the school year):</i>	
17,6	17,9	17,9	19,0 <sup>e</sup>	<i>places in nursery schools in thous.</i>	26
17,1	17,8	18,4	19,6	<i>children in thous.:</i>	
				<i>in nursery schools</i>	27
6,6	6,7	5,9	6,4	<i>in pre-primary sections in primary schools</i>	28
x	x	x	0,1	<i>in pre-primary education groups</i>	29
x	x	x	0,1	<i>in pre-primary points</i>	30
356	383	407	436	<i>Children in nursery schools (as of the beginning of the school year) per 1000 children aged 3-6</i>	31

uprawnienia zawodowe. *d* Łącznie z filiami, wydziałami zamiejscowymi i punktami konsultacyjnymi; bez szkół resortu obrony narokami przedszkolnymi.

*s*chools. *c* Leading to professional certification. *d* Including sections, branch departments and consultative units; excluding Acad-  
-primary education groups and pre-primary points.

**I. WAŻNIEJSZE DANE O WOJEWÓDZTWIE (cd.)**  
**MAJOR DATA ON THE VOIVODSHIP (cont.)**

Lp.	WYSZCZEGÓLNIENIE	2000	2001	2002	2003	2004
<b>OCHRONA ZDROWIA</b> <b>HEALTH CARE AND</b>						
1	Pracownicy medyczni <sup>a</sup> (stan w dniu 31 XII):					
2	lekarze .....	3388	3130	3075	3161	2766
3	lekarze dentyści .....	236	215	285	298	239
4	pielęgniarki <sup>b</sup> .....	6640	6609	6171	5976	5837
5	Zakłady opieki zdrowotnej ambulatoryjnej (stan w dniu 31 XII) .....	359	336	359	406	408
6	Porady udzielone w zakresie ambulatoryjnej opieki zdrowotnej na 1 mieszkańca:					
7	lekarskie .....	6,0	5,8	5,7	5,8	6,4
8	stomatologiczne .....	0,7	0,7	0,6	0,8	0,8
9	Łóżka w szpitalach ogólnych (stan w dniu 31 XII) na 10 tys. ludności <sup>c</sup> .....	52,4	53,1	53,9	53,0	51,9
10	Leczeni <sup>d</sup> w szpitalach ogólnych na 10 tys. ludności .....	1635,4	1753,5	1946,4	1977,3	1864,4
11	Apteki ogólnodostępne (stan w dniu 31 XII) .....	258	249	276	270	279
12	Liczba ludności na 1 aptekę ogólnodostępną (stan w dniu 31 XII) .....	4693	4857	4376	4463	4310
13	Dzieci w żłobkach <sup>e</sup> (stan w dniu 31 XII) na 1000 dzieci w wieku do lat 3 .....	15	14	14	16	17
<b>KULTURA.</b> <b>CULTURE.</b>						
14	Biblioteki publiczne (łącznie z filiami; stan w dniu 31 XII) .....	267	263	261	259	257
15	Księgozbiór bibliotek publicznych (łącznie z filiami; stan w dniu 31 XII) na 1000 ludności w wol. ....	3544	3561	3576	3613	3659
16	Czytelnicy bibliotek publicznych (łącznie z filiami i punktami bibliotecznymi) na 1000 ludności .....	164,9	163,3	163,9	162,2	159,1
17	Wypożyczenia księgozbioru z bibliotek publicznych (łącznie z filiami i punktami bibliotecznymi) <sup>f</sup> w wol.: .....					
18	na 1000 ludności .....	3316	3202	3240	3148	3043
19	na 1 czytelnika .....	20,1	19,6	19,8	19,4	19,1
20	Muzea i oddziały muzealne (stan w dniu 31 XII) ....	22	22	22	22	22
21	Zwiedzający muzea i wystawy na 1000 ludności ...	277,1	266,7	305,7	295,7	364,3
22	Miejsca w teatrach i instytucjach muzycznych (stan w dniu 31 XII) na 1000 ludności .....	1,6	1,3	1,5	1,5	1,5
23	Widzowie i słuchacze w teatrach i instytucjach muzycznych <sup>g</sup> na 1000 ludności .....	331,6	306,3	316,0	301,1	268,0
24	Kina stałe (stan w dniu 31 XII) .....	20	22	22	23	23
25	Miejsca na widowni w kinach stałych (stan w dniu 31 XII) na 1000 ludności .....	4,4	4,5	4,5	4,3	4,4
26	Widzowie w kinach stałych na 1000 ludności .....	321,2	454,3	350,4	274,9	461,3
27	Abonenci (stan w dniu 31 XII) na 1000 ludności:					
28	radiowi .....	220,2	215,9	216,1	212,3	219,2
29	televizyjni .....	215,0	210,7	211,0	207,1	212,8
30	Turystyczne obiekty zbiorowego zakwaterowania:					
31	obiekty (stan w dniu 31 VII) .....	223	205	201	188	188
32	w tym hotele .....	21	15	20	21	22
33	miejsca noclegowe (stan w dniu 31 VII) na 10 tys. ludności .....	130,5	116,1	112,7	106,9	104,5
34	korzystający z noclegów na 1000 ludności .....	320,8	300,5	290,8	307,6	312,4

a Łącznie z lekarzami i pielęgniarkami odbywającymi staż podyplomowy; od 2005 r. pracujący bezpośrednio z pacjentem, tj. bez torialnego albo NFZ. b Łącznie z magistrami pielęgniarstwa. c W 2008 r. łącznie z łózkami i inkubatorami dla noworodków. d Bez działalności prowadzonej na terenie województwa; łącznie z imprezami organizowanymi w plenerze.

a Including interns – doctors and nurses; since 2005 working directly with a patient, i.e. excluding persons for whom the primary Masters of Nursing. c In 2008 including beds and incubators for newborns. d Excluding interward patient transfers. e Including nursery

2005	2006	2007	2008	SPECIFICATION	No.
<b>I OPIEKA SPOŁECZNA</b>					
<b>SOCIAL WELFARE</b>					
2694	2662	2696	2693	Medical personnel <sup>a</sup> (as of 31 Dec):	1
384	450	474	473	doctors	2
5931	5781	6150	6121	nurses <sup>b</sup>	3
441	510	545	566	Out-patient health care institutions (as of 31 Dec)	4
6,7	6,8	7,3	7,4	Consultations provided within the scope of out-patient health care per capita:	
0,8	1,0	0,9	0,9	doctors	5
50,9	49,8	49,8	51,4	dental	6
1860,4	1900,9	1978,4	2091,9	Beds in general hospitals (as of 31 Dec) per 10 thous. population <sup>c</sup>	7
296	308	316	311	In-patients <sup>d</sup> in general hospitals per 10 thous. population	8
4053	3883	3774	3831	Public pharmacies (as of 31 Dec)	9
19	22	26	26	Number of population per public pharmacy (as of 31 Dec)	10
				Children in nurseries <sup>e</sup> (as of 31 Dec) per 1000 children up to the age of 3	11
<b>TURYSTYKA</b>					
<b>TOURISM</b>					
256	250	248	246	Public libraries (including branches; as of 31 Dec)	12
3733	3756	3815	3851	Public library collection (including branches; as of 31 Dec) per 1000 population in vol.	13
154,5	147,5	140,7	137,2	Public library borrowers (including branches and library service points) per 1000 population	14
2903	2762	2682	2609	Public library loans (including branches and library service points) <sup>f</sup> in vol.:	
18,8	18,7	19,1	19,0	per 1000 population	15
26	29	30	29	per borrower	16
349,5	331,8	409,8	361,8	Museums with branches (as of 31 Dec)	17
1,3	1,4	1,4	1,8	Museum and exhibition visitors per 1000 population	18
280,8	297,6	331,0	338,0	Seats in theatres and music institutions (as of 31 Dec) per 1000 population	19
19	19	19	19	Audience in theatres and music institutions <sup>g</sup> per 1000 population	20
3,7	3,7	3,8	5,9	Fixed cinemas (as of 31 Dec)	21
253,3	366,9	371,8	496,6	Seats in fixed cinemas (as of 31 Dec) per 1000 population	22
218,9	188,0	181,8	169,2	Audience in fixed cinemas per 1000 population	23
211,8	182,3	176,3	163,9	Subscribers (as of 31 Dec) per 1000 population:	
180	176	169	166	radio	24
22	21	21	22	television	25
98,1	98,0	95,0	92,3	Collective tourist accommodation establishments:	
331,6	337,3	388,6	387,8	facilities (as of 31 Jul)	26
				of which hotels	27
				number of beds (as of 31 Jul) per 10 thous. population	28
				tourists accommodated per 1000 population	29

osób, dla których głównym miejscem pracy jest uczelnia, opieka społeczna, jednostka administracji państwowej lub samorządu terytorialnego, międzyodziałowego ruchu chorych. e Łącznie z oddziałami żłobkowymi. f Bez wypożyczeń międzybibliotecznych. g Dane dotyczą

workplace is university, social welfare, units of state or local self-government administration or the National Health Fund. b Including wards. f Excluding interlibrary lending. g Data concerns activity performed in the voivodship's area; including outdoor events.

**I. WAŻNIEJSZE DANE O WOJEWÓDZTWIE (cd.)**  
**MAJOR DATA ON THE VOIVODSHIP (cont.)**

Lp.	WYSZCZEGÓLNIENIE	2000	2001	2002	2003	2004
<b>ROLNICTWO</b>						
<b>AGRICULTURE</b>						
1	Użytki rolne <sup>a</sup> (stan w czerwcu) w tys. ha .....	1188,7	1182,5	1142,1 <sup>b</sup>	1038,4	1106,6
w tym grunty orne:						
2	w tysiącach hektarów .....	787,2	782,7	732,7 <sup>b</sup>	701,4	713,6
3	w % powierzchni ogólnej.....	39,0	38,8	36,3 <sup>b</sup>	34,8	35,4
4	Powierzchnia zasiewów (stan w czerwcu) w tys. ha	742,5	743,0	638,6 <sup>b</sup>	651,9	677,0
w tym w %:						
5	zboża podstawowe (łącznie z mieszankami zbożowymi) .....	75,9	75,0	79,2 <sup>b</sup>	75,4	73,4
6	w tym: pszenica .....	9,7	8,2	8,9 <sup>b</sup>	8,0	6,4
7	żyto .....	17,9	18,0	17,7 <sup>b</sup>	16,2	17,4
8	ziemniaki .....	10,3	9,2	8,9 <sup>b</sup>	7,6	6,0
9	buraki cukrowe .....	0,7	0,8	1,0 <sup>b</sup>	1,0	1,0
Zbiory w tys. t:						
10	zboża podstawowe (łącznie z mieszankami zbożowymi) .....	836,1	1449,1	1220,3	1182,9	1334,5
11	w tym: pszenica .....	132,4	175,7	163,2	142,9	132,7
12	żyto .....	188,3	299,9	243,5	222,3	285,3
13	ziemniaki .....	1479,1	1203,8	1047,9	841,8	751,5
14	buraki cukrowe .....	178,3	246,1	242,0	245,5	245,7
Plony z 1 ha w dt:						
15	zboża podstawowe (łącznie z mieszankami zbożowymi) .....	14,8	26,0	24,1	24,1	26,9
16	w tym: pszenica .....	18,3	28,7	28,8	27,2	30,7
17	żyto .....	14,2	22,4	21,6	21,1	24,2
18	ziemniaki .....	194	177	185	169	186
19	buraki cukrowe .....	326	412	372	360	365
Zwierzęta gospodarskie:						
bydło (stan w czerwcu):						
20	w tysiącach sztuk .....	667,5	636,7	688,4 <sup>b</sup>	690,9	683,4
21	na 100 ha użytków rolnych <sup>c</sup> w szt .....	56,0	53,5	59,9 <sup>b</sup>	66,1	61,4
trzoda chlewna (stan w końcu lipca):						
22	w tysiącach sztuk .....	947,9	866,6	922,3 <sup>b</sup>	936,5	837,8
23	na 100 ha użytków rolnych <sup>c</sup> w szt .....	79,5	72,9	80,2 <sup>b</sup>	89,5	75,3
Produkcja na 1 ha użytków rolnych <sup>c</sup> :						
24	żywca rzeźnego w przeliczeniu na mięso (łącznie z tłuszczami i podrobami) <sup>d</sup> w kg ....	153,5	144,1	164,8	193,6	168,1
25	mleka krowiego w l .....	1035	1079	1165	1349	1454
Skup produktów rolnych na 1 ha użytków rolnych <sup>e</sup> :						
26	zboża podstawowe (łącznie z mieszankami zbożowymi) w kg .....	67	103	120	111	103
27	ziemniaki w kg .....	160	136	129	188	145
28	buraki cukrowe w kg .....	149	210	210	235	216
29	żywiec rzeźny w przeliczeniu na mięso (łącznie z tłuszczami) <sup>e</sup> w kg .....	89	88	106	124	110
30	mleko krowie w l .....	886	1006	1116	1338	1354

<sup>a</sup> Według granic administracyjnych; bez gruntów niestanowiących gospodarstw rolnych. <sup>b</sup> Dane Powszechnego Spisu Rolnego wyciąg z gospodarstw rolnych. <sup>d</sup> Dotyczy mięsa: wołowego, cielęcego, wieprzowego, baraniego, końskiego, drobiowego, koziego, i drobiowego; w wadze poubojowej ciepłej.

<sup>a</sup> By administrative borders; excluding non-farm land. <sup>b</sup> Data of the Agricultural Census as of 20 May. <sup>c</sup> Calculations are based goat, rabbit and game; in post-slaughter warm weight. <sup>e</sup> Concerns meat: beef, veal, pork, mutton, horseflesh and poultry; in post

2005	2006	2007	2008	SPECIFICATION	No.
<b>I LEŚNICTWO AND FORESTRY</b>					
1089,3	1094,7	1116,6	1126,2	<i>Agricultural land<sup>a</sup> (as of June) in thous. ha</i>	1
				<i>of which arable land:</i>	
707,4	723,1	696,0	715,4	<i>in thousand hectares</i>	2
35,0	35,8	34,5	35,4	<i>in % of total area</i>	3
676,8	697,5	683,9	706,0	<i>Sown area (as of June) in thous. ha</i>	4
				<i>of which in %:</i>	
73,2	70,9	72,8	73,4	<i>basic cereals (including cereal mixed)</i>	5
5,8	5,7	5,4	5,9	<i>of which: wheat</i>	6
15,4	13,6	14,1	14,0	<i>rye</i>	7
4,8	4,4	3,8	3,4	<i>potatoes</i>	8
0,9	0,7	0,7	0,0	<i>sugar beets</i>	9
				<i>Crop production in thous. t:</i>	
1326,5	1060,0	1283,6	1383,4	<i>basic cereals (including cereal mixed)</i>	10
119,4	97,3	109,3	130,2	<i>of which: wheat</i>	11
243,3	190,8	204,3	232,8	<i>rye</i>	12
563,5	452,1	505,0	455,9	<i>potatoes</i>	13
240,0	243,3	231,6	1,9	<i>sugar beets</i>	14
				<i>Yields per 1 ha in dt:</i>	
26,8	21,4	25,8	26,7	<i>basic cereals (including cereal mixed)</i>	15
30,4	24,5	29,5	31,0	<i>of which: wheat</i>	16
23,4	20,1	21,1	23,5	<i>rye</i>	17
172	147	196	190	<i>potatoes</i>	18
414	493	501	411	<i>sugar beets</i>	19
				<i>Livestock:</i>	
				<i>cattle (as of June):</i>	
737,8	759,1	793,9	835,1	<i>in thousand heads</i>	20
67,2	68,8	70,6	74,1	<i>per 100 ha of agricultural land<sup>c</sup> in heads</i>	21
				<i>pigs (as of the end of July):</i>	
873,8	927,6	756,0	602,4	<i>in thousand heads</i>	22
79,6	84,0	67,2	53,4	<i>per 100 ha of agricultural land<sup>c</sup> in heads</i>	23
				<i>Production per 1 ha of agricultural land<sup>c</sup>:</i>	
166,9	181,1	185,4	191,1	<i>animals for slaughter in terms of meat (including fats and pluck)<sup>d</sup> in kg</i>	24
1482	1600	1607	1723	<i>cows' milk in l</i>	25
				<i>Procurement of agricultural products per 1 ha of agricultural land<sup>c</sup>:</i>	
90	85	69	73	<i>basic cereal (including cereal mixed) in kg</i>	26
112	88	116	142	<i>potatoes in kg</i>	27
219	220	206	2	<i>sugar beets in kg</i>	28
115	130	129	129	<i>animals for slaughter in terms of meat (including fats)<sup>e</sup> in kg</i>	29
1481	1426	1433	1495	<i>cows' milk in l</i>	30

według stanu w dniu 20 V. c Do przeliczeń przyjęto użytki rolne według siedziby użytkownika gospodarstwa bez gruntów niestano-króliczego i dziczyzny; w wadze poubojowej cieplej. e Dotyczy mięsa: wołowego, cielęcego, wieprzowego, baraniego, końskiego

on agricultural land by the land user's seat, excluding non-farm land. d Concerns meat: beef, veal, pork, mutton, horseflesh, poultry, -slaughter warm weight.

**I. WAŻNIEJSZE DANE O WOJEWÓDZTWIE (cd.)**  
**MAJOR DATA ON THE VOIVODSHIP (cont.)**

Lp.	WYSZCZEGÓLNIENIE	2000	2001	2002	2003	2004
<b>ROLNICTWO</b> <b>AGRICULTURE</b>						
1	Ciągniki rolnicze (stan w dniu 31 XII) na 100 ha użytków rolnych <sup>a</sup> w szt .....	7,1	7,1	7,7 <sup>b</sup>	8,5	7,9
2	Zużycie nawozów w przeliczeniu na czysty składnik na 1 ha użytków rolnych <sup>a,d</sup> w kg:					
3	mineralnych lub chemicznych (łącznie z wieloskładnikowymi) .....	75,2	78,5	79,8	80,1	86,2
3	wapniowych <sup>e</sup> .....	61,9	57,8	59,2	56,1	59,7
4	Powierzchnia gruntów leśnych (stan w dniu 31 XII) w tys. ha .....	604,5	605,6	606,1	607,7	609,6
Powierzchnia lasów (stan w dniu 31 XII):						
5	w tysiącach hektarów .....	595,6	596,7	597,4	598,5	600,2
6	na 1 mieszkańca w ha .....	0,5	0,5	0,5	0,5	0,5
7	Lesistość (stan w dniu 31 XII) w % .....	29,5	29,6	29,6	29,7	29,7
8	Pozyskanie drewna (grubizny) <sup>f</sup> na 100 ha powierzchni lasów w m <sup>3</sup> .....	233,7	220,1	230,7	239,8	287,0
<b>PRZEMYSŁ</b> <b>INDUSTRY</b>						
Produkcja sprzedana przemysłu:						
9	w milionach złotych (ceny bieżące) .....	8312,5	8964,2	9205,0	9773,7	11754,0
10	2000 = 100 (ceny stałe) .....	100,0	104,2	104,9	110,9	126,9
11	na 1 zatrudnionego w zł (ceny bieżące) .....	144719	159972	173699	184304	222433
12	na 1 mieszkańca w zł (ceny bieżące) .....	6861	7407	7616	8103	9762
Sprzedaż produkcji budowlano-montażowej <sup>h</sup> ogółem (ceny bieżące):						
13	w milionach złotych .....	885,5	771,0	743,2	1672,1	807,8
14	na 1 mieszkańca w zł .....	733	637	615	1386	672
15	w tym sektor prywatny w % ogółem .....	91,4	90,9	91,1	96,7	93,5
<b>TRANSPORT. ŁĄCZNOŚĆ</b> <b>TRANSPORT. COMMUNICA</b>						
Linie kolejowe eksploatowane normalnotorowe <sup>i</sup> :						
16	w kilometrach .....	783	791	791	682	675
17	na 100 km <sup>2</sup> powierzchni ogólnej w km .....	3,9	3,9	3,9	3,4	3,3
Drogi publiczne o twardej nawierzchni (miejskie i zamiejskie):						
18	w kilometrach .....	10569	10557	10796	10683	10865
19	na 100 km <sup>2</sup> powierzchni ogólnej w km .....	52,4	52,3	53,5	52,9	53,8
Samochody osobowe zarejestrowane:						
20	w tysiącach sztuk .....	259,1	267,4	325,1	305,5	335,8
21	na 1000 ludności .....	214	221	269	254	279
Placówki pocztowe <sup>j</sup> :						
22	w liczbach bezwzględnych .....	339	328	309	305	303
23	na 10 tys. ludności .....	2,8	2,7	2,6	2,5	2,5

<sup>a</sup> Do przeliczeń przyjęto użytki rolne według siedziby użytkownika gospodarstwa bez gruntów niestanowiących gospodarstw rol w postaci wapna palonego; łącznie z wapnem defekacyjnym. <sup>f</sup> Bez pozyskania drewna (grubizny) z zadrzewień. <sup>g</sup> Dane skorygowano wykonywania robót; dane dotyczą podmiotów gospodarczych, w których liczba pracujących przekracza 9 osób. <sup>i</sup> Łącznie z szeroko <sup>a</sup> Calculations are based on agricultural land by the land user's seat, excluding non-farm land. <sup>b</sup> Data of the Agricultural Census movais (timber) from plantings. <sup>g</sup> Data has been corrected in relation to the data published in the previous editions of the publication. <sup>i</sup> Including broad gauge, the length of which in 2008 was 48 km. <sup>j</sup> Until 2001 including telecommunications service offices.



2005	2006	2007	2008	SPECIFICATION	No.
<b>I LEŚNICTWO (dok.)</b>					
<b>AND FORESTRY (cont.)</b>					
8,8 <sup>c</sup>	.	9,0 <sup>c</sup>	9,0 <sup>c</sup>	Agricultural tractors (as of 31 Dec) per 100 ha of agricultural land <sup>a</sup> in units	1
87,1	91,5	89,3	94,5	Consumption of fertilizers in terms of pure ingredient per 1 ha of agricultural land <sup>ad</sup> in kg:	2
60,0	19,9	11,7	13,4	mineral or chemical (including mixed fertilizers)	3
				lime <sup>e</sup>	3
614,2	617,6	620,8	622,3	Forest land (as of 31 Dec) in thous. ha	4
604,6	607,9	611,0	612,4	Forest area (as of 31 Dec):	5
0,5	0,5	0,5	0,5	in thousand hectares	6
30,0	30,1	30,3	30,3	per capita in ha	6
				Forest cover (as of 31 Dec) in %	7
284,5	291,8	306,0	284,0	Removals (timber) <sup>f</sup> per 100 ha of forest area in m <sup>3</sup>	8
<b>I BUDOWNICTWO</b>					
<b>AND CONSTRUCTION</b>					
11738,5	12592,8	15263,6	15117,1	Sold production of industry:	9
129,0	141,2	161,2	163,5	in million zlotys (current prices)	10
223331 <sup>g</sup>	239584 <sup>g</sup>	276745 <sup>g</sup>	269376	2000 = 100 (constant prices)	11
9774	10515	12778	12688	per employee in zł (current prices)	12
				per capita in zł (current prices)	12
955,3	1042,0	1401,7	1761,4	Total sales of construction and assembly production <sup>h</sup> (current prices):	13
796	870	1173	1478	in million zlotys	14
95,3	95,6	97,0	96,9	per capita in zł	15
				of which private sector in % of total	15
– stan w dniu 31 XII					
TIONS – as of 31 Dec					
682	683	705	760	Railway lines operated – standard gauge <sup>i</sup> :	16
3,4	3,4	3,5	3,8	in kilometres	17
				per 100 km <sup>2</sup> of total area in km	17
11013	11031	11248	11357	Hard surface public roads (urban and out-of-town):	18
54,6	54,7	55,7	56,3	in kilometres	19
				per 100 km <sup>2</sup> of total area in km	19
352,4	377,4	405,7	436,0	Registered passenger cars:	20
294	316	340	366	in thousand units	21
				per 1000 population	21
298	303	320	332	Post offices <sup>j</sup> :	22
2,5	2,5	2,7	2,8	in absolute numbers	22
				per 10 thous. population	23

nich. b Dane Powszechnego Spisu Rolnego według stanu w dniu 20 V. c Stan w czerwcu. d W roku gospodarczym. e Przeważnie w stosunku do opublikowanych w poprzednich edycjach publikacji. h Zrealizowanej przez podmioty budowlane – według miejsca torowymi, których długość w 2008 r. wynosiła 48 km. j Do 2001 r. łącznie z placówkami usług telekomunikacyjnych.

as of 20 May. c As of June. d In farming year. e Most frequently in the form of quicklime; including defecated lime. f Excluding re-h Realized by construction units – by place of performing works; data concerns economic entities employing more than 9 persons.

I. **WAŻNIEJSZE DANE O WOJEWÓDZTWIE (cd.)**  
**MAJOR DATA ON THE VOIVODSHIP (cont.)**

Lp.	WYSZCZEGÓLNIENIE	2000	2001	2002	2003	2004
TRANSPORT. ŁĄCZNOŚĆ TRANSPORT. COMMUNICA						
1	Telefoniczne łącza główne <sup>a</sup> :					
1	w tysiącach .....	337,1	349,2	430,7	378,6	420,2
2	na 1000 ludności .....	278,5	288,7	356,6	314,1	349,5
HAN TRA						
3	Sprzedaż detaliczna towarów (ceny bieżące):					
3	w milionach złotych .....	9676,8	10054,2	9902,5	10364,5	10953,2
4	na 1 mieszkańca w zł .....	7987	8308	8193	8593	9097
5	Sklepy <sup>b</sup> (stan w dniu 31 XII) w tys. ....	11,9	13,4	13,2	11,3	11,0
6	Liczba ludności (stan w dniu 31 XII) na 1 sklep <sup>b</sup> ...	101	91	91	106	109
FINANSE PUBLIC						
<b>Budżety gmin<sup>c</sup></b>						
Dochody:						
7	w milionach złotych .....	888,1	954,5	1016,7	1093,2	1160,7
8	na 1 mieszkańca w zł .....	1124	1212	1296	1398	1489
Wydatki:						
9	w milionach złotych .....	916,6	971,1	1020,3	1110,6	1176,1
10	na 1 mieszkańca w zł .....	1160	1233	1301	1421	1509
<b>Budżety miast na prawach powiatu</b>						
Dochody:						
11	w milionach złotych .....	714,7	793,1	776,8	761,0	895,1
12	na 1 mieszkańca w zł .....	1695	1876	1831	1793	2107
Wydatki:						
13	w milionach złotych .....	765,2	831,4	806,6	793,3	959,6
14	na 1 mieszkańca w zł .....	1815	1967	1901	1869	2259
<b>Budżety powiatów</b>						
Dochody:						
15	w milionach złotych .....	368,4	421,3	376,9	342,5	384,2
16	na 1 mieszkańca w zł .....	466	535	481	438	493
Wydatki:						
17	w milionach złotych .....	366,2	419,1	389,7	355,6	383,4
18	na 1 mieszkańca w zł .....	464	532	497	455	492
<b>Budżet województwa</b>						
Dochody:						
19	w milionach złotych .....	118,9	158,3	119,9	141,4	172,9
20	na 1 mieszkańca w zł .....	98	131	99	117	144
Wydatki:						
21	w milionach złotych .....	122,5	162,7	146,8	143,6	171,1
22	na 1 mieszkańca w zł .....	101	134	122	119	142
INWESTYCJE. INVESTMENTS.						
Nakłady inwestycyjne <sup>e</sup> (ceny bieżące):						
23	w milionach złotych .....	2282,1	2016,4	2190,7	2476,3	2793,0
24	na 1 mieszkańca w zł .....	1884	1666	1813	2053	2320

<sup>a</sup> Dane dotyczą operatorów telekomunikacyjnych sieci publicznej. <sup>b</sup> Ze względu na zmianę metody badania sklepów, począwszy od 2002 r. dane nieporównywalne z danymi za lata poprzednie. <sup>c</sup> Według lokalizacji gmin, które są również miastami na prawach powiatu. <sup>d</sup> Od 2002 r. dane nieporównywalne z danymi za lata poprzednie. <sup>e</sup> Według lokalizacji gmin, które są również miastami na prawach powiatu.

*a Data concerns operators of the public telecommunications network. b Due to the change in the method of surveying shops, since 2002 data has not been comparable to the data for the previous years. c By localities of municipalities, which are also cities with powiat status. d Since 2002 data has not been comparable to the data for the previous years. e By*

2005	2006	2007	2008	SPECIFICATION	No.
– stan w dniu 31 XII (dok.)					
TIONS – as of 31 Dec (cont.)					
364,2	350,8	316,9	282,8	Telephone main line <sup>a</sup> :	
303,6	293,3	265,7	237,4	in thousand	1
				per 1000 population	2
DEL					
DE					
10571,8	10965,2	12184,1	11986,5	Retail sales (current prices):	
8803	9156	10200	10056	in million zlotys	3
10,1	11,0	10,3	10,4	per capita in zł	4
118	108	115	114	Shops <sup>b</sup> (as of 31 Dec) in thous.	5
				Number of population (as of 31 Dec) per shop <sup>b</sup>	6
PUBLICZNE					
FINANCE					
1347,3	1511,9	1604,9	1770,5	<b>Budgets of gminas<sup>c</sup></b>	
1737	1965	2092	2313	Revenue:	
				in million zlotys	7
				per capita in zł	8
1334,7	1556,4	1559,7	1725,2	Expenditure:	
1720	2022	2033	2254	in million zlotys	9
				per capita in zł	10
<b>Budgets of cities with powiat status</b>					
				Revenue:	
1015,8	1130,1	1256,4	1376,5	in million zlotys	11
2389	2640	2940	3227	per capita in zł	12
				Expenditure:	
1052,9	1143,4	1236,0	1381,2	in million zlotys	13
2476	2671	2892	3238	per capita in zł	14
<b>Budgets of powiatów</b>					
				Revenue:	
418,3	434,6	458,3	509,0	in million zlotys	15
539	565	597	665	per capita in zł	16
				Expenditure:	
421,2	452,7	444,8	494,3	in million zlotys	17
543	588	580	646	per capita in zł	18
<b>Budget of voivodship</b>					
				Revenue:	
168,9	258,7	353,4	391,8	in million zlotys	19
141	216	296	329	per capita in zł	20
				Expenditure:	
182,8	288,3	305,0	334,5	in million zlotys	21
152	241	255	281	per capita in zł	22
ŚRODKI TRWAŁE <sup>d</sup>					
FIXED ASSETS <sup>d</sup>					
3266,9	3669,8	4266,5	4822,7	Investment outlays <sup>e</sup> (current prices):	
2720	3064	3572	4046	in million zlotys	23
				per capita in zł	24

szty od 2003 r. dane nie są w pełni porównywalne z publikowanymi za lata poprzednie. c Bez dochodów i wydatków gmin mających inwestycje.

since 2003 data has not been fully comparable to the data published for the previous years. c Excluding revenue and expenditure of investment location.

**I. WAŻNIEJSZE DANE O WOJEWÓDZTWIE (dok.)**  
**MAJOR DATA ON THE VOIVODSHIP (cont.)**

Lp.	WYSZCZEGÓLNIENIE	2000	2001	2002	2003	2004
<b>INWESTYCJE.</b> <b>INVESTMENTS.</b>						
	Udział w nakładach inwestycyjnych <sup>b</sup> (ceny bieżące) w %:					
1	rolnictwa, łowiectwa i leśnictwa .....	6,7	5,6	6,9	5,7	5,3
2	przemysłu .....	25,5	27,7	26,8	28,3	28,5
3	budownictwa .....	8,8	9,0	7,0	7,0	7,5
4	handlu i napraw <sup>Δ</sup> .....	8,1	5,9	9,8	9,1	7,8
5	transportu, gospodarki magazynowej i łączności	10,8	7,1	7,9	8,0	10,9
6	obsługi nieruchomości i firm <sup>Δ</sup> .....	17,4	18,1	20,7	21,2	18,5
	Wartość brutto środków trwałych <sup>c</sup> (stan w dniu 31 XII; bieżące ceny ewidencyjne):					
7	w milionach złotych .....	39372,6	41318,5	43943,4	46066,4	48034,9
8	na 1 mieszkańca w zł .....	32497	34143	36358	38193	39948
	Udział w wartości brutto środków trwałych <sup>d</sup> (stan w dniu 31 XII; bieżące ceny ewidencyjne) w %:					
9	rolnictwa, łowiectwa i leśnictwa .....	17,3	16,6	15,8	15,2	14,6
10	przemysłu .....	19,6	20,1	19,5	19,7	19,7
11	budownictwa .....	1,3	1,3	1,3	1,3	0,9
12	handlu i napraw <sup>Δ</sup> .....	3,3	3,5	3,7	3,6	3,7
13	pośrednictwa finansowego .....	0,5	0,6	0,7	0,7	0,7
14	obsługi nieruchomości i firm <sup>Δ</sup> .....	26,0	25,6	25,0	24,9	24,8
<b>PODMIOTY GOSPODARKI NARODOWEJ<sup>e</sup> ZAREJESTRO</b> <b>ENTITIES OF THE NATIONAL ECONOMY<sup>e</sup> RECOR</b>						
15	Ogółem: w tysiącach .....	85,8	90,5	94,5	96,9	91,0
16	na 1000 ludności .....	70,9	74,9	78,3	80,4	75,7
	Osoby prawne i jednostki organizacyjne niemające osobowości prawnej:					
17	w tysiącach .....	15,5	16,5	16,9	17,3	16,4
	w tym:					
18	przedsiębiorstwa państwowe .....	0,1	0,0	0,0	0,0	0,0
19	spółdzielnie .....	0,6	0,5	0,5	0,5	0,5
20	spółki handlowe .....	2,4	2,8	3,2	3,4	3,5
21	w tym z udziałem kapitału zagranicznego	0,3	0,4	0,4	0,4	0,4
22	spółki cywilne .....	6,6	6,3	6,0	5,7	4,5
23	2000 = 100 .....	100,0	106,5	109,0	111,2	105,7
	Osoby fizyczne prowadzące działalność gospodarczą:					
24	w tysiącach .....	70,3	74,0	77,6	79,7	74,6
25	2000 = 100 .....	100,0	105,2	110,4	113,3	106,0
26	na 1000 ludności .....	58,1	61,2	64,3	66,1	62,0
<b>RACHUNKI</b> <b>REGIONAL</b>						
	Produkt krajowy brutto (ceny bieżące):					
27	w milionach złotych .....	17740	19116	19759	20210	21737
28	na 1 mieszkańca w zł .....	14642	15796	16348	16756	18054
	Wartość dodana brutto (ceny bieżące):					
29	w milionach złotych .....	15782	17049	17474	17842	19319
30	na 1 mieszkańca w zł .....	13026	14088	14458	14792	16045
	Nominalne dochody do dyspozycji brutto w sektorze gospodarstw domowych <sup>f</sup> :					
31	w milionach złotych .....	13799	15262	15437	15681	17134
32	na 1 mieszkańca w zł .....	11389	12612	12773	13000	14230

a Od 2002 r. dane nieporównywalne z danymi za lata poprzednie. b Według lokalizacji inwestycji. c Według siedziby jednostki twie. f Dane za lata 2005 i 2006 skorygowano w stosunku do opublikowanych w poprzednich edycjach publikacji.

a Since 2002 data has not been comparable to the data for the previous years. b By investment location. c By local unit seat. been corrected in relation to the data published in the previous editions of the publication.

2005	2006	2007	2008	SPECIFICATION	No.
<b>ŚRODKI TRWAŁE<sup>a</sup> (dok.)</b>					
<b>FIXED ASSETS<sup>a</sup> (cont.)</b>					
				<i>Share in investment outlays<sup>b</sup> (current prices) in %:</i>	
5,5	6,1	6,5	5,9	<i>agriculture, hunting and forestry</i>	1
30,0	33,3	35,1	27,3	<i>industry</i>	2
7,5	7,6	5,5	12,0	<i>construction</i>	3
7,2	9,7	9,0	11,6	<i>trade and repair<sup>Δ</sup></i>	4
13,5	8,7	3,5	6,0	<i>transport, storage and communication</i>	5
16,1	15,7	18,0	21,9	<i>real estate, renting and business activities</i>	6
				<i>Gross value of fixed assets<sup>c</sup> (as of 31 Dec; current book-keeping prices):</i>	
49915,5	52418,3	55697,9	59876,6	<i>in million zlotys</i>	7
41607	43824	46701	50254	<i>per capita in zł</i>	8
				<i>Share in gross value of fixed assets<sup>d</sup> (as of 31 Dec; current book-keeping prices) in %:</i>	
14,3	14,1	13,7	13,1	<i>agriculture, hunting and forestry</i>	9
20,1	19,9	21,0	21,7	<i>industry</i>	10
1,0	1,0	1,1	1,4	<i>construction</i>	11
3,8	4,3	4,5	4,7	<i>trade and repair<sup>Δ</sup></i>	12
0,6	0,6	0,7	0,7	<i>financial intermediation</i>	13
24,3	23,9	23,3	23,0	<i>real estate, renting and business activities</i>	14
<b>WANE W REJESTRZE REGON – stan w dniu 31 XII</b>					
<b>DED IN THE REGON REGISTER – as of 31 Dec</b>					
88,9	88,9	88,7	90,2	<i>Total: in thousand</i>	15
74,1	74,4	74,3	75,7	<i>per 1000 population</i>	16
				<i>Legal persons and organizational entities without legal personality:</i>	
16,8	17,4	17,7	17,6	<i>in thousand</i>	17
				<i>of which:</i>	
0,0	0,0	0,0	0,0	<i>state owned enterprises</i>	18
0,5	0,5	0,5	0,5	<i>cooperatives</i>	19
3,7	3,9	4,0	4,1	<i>commercial companies</i>	20
0,4	0,4	0,5	0,5	<i>of which with foreign capital participation</i>	21
4,5	4,6	4,7	4,5	<i>civil law partnerships</i>	22
108,5	111,8	114,2	113,7	<i>2000 = 100</i>	23
				<i>Natural persons conducting economic activity:</i>	
72,1	71,6	70,9	72,6	<i>in thousand</i>	24
102,5	101,8	100,9	103,2	<i>2000 = 100</i>	25
60,1	59,8	59,5	60,9	<i>per 1000 population</i>	26
<b>REGIONALNE ACCOUNTS</b>					
22909	24427	27351	.	<i>Gross domestic product (current prices):</i>	
19075	20396	22896	.	<i>in million zlotys</i>	27
				<i>per capita in zł</i>	28
20184	21457	23927	.	<i>Gross value added (current prices):</i>	
16806	17917	20030	.	<i>in million zlotys</i>	29
				<i>per capita in zł</i>	30
17520	18567	19712	.	<i>Gross nominal disposable income in the households sector<sup>f</sup>:</i>	
14588	15504	16502	.	<i>in million zlotys</i>	31
				<i>per capita in zł</i>	32

lokalnej. d Według siedziby jednostki lokalnej rodzaju działalności. e Bez osób prowadzących gospodarstwa indywidualne w rolnic-  
d By the seat of local kind-of-activity unit. e Excluding persons tending private farms in agriculture. f Data for 2005 and 2006 has

**II. WYBRANE DANE O PODREGIONACH (NTS 3) I POWIATACH (NTS 4)**  
**SELECTED DATA BY SUBREGIONS (NTS 3) AND POWIATS (NTS 4)**

WYSZCZEGÓLNIENIE SPECIFICATION	Ludność <sup>a</sup> Population <sup>a</sup>								Ludność <sup>a</sup> na 1 km <sup>2</sup> Population <sup>a</sup> per 1 km <sup>2</sup>	
	ogółem w tys. total in thous.		w % ogółem – w wieku in % of total – at age							
			przedpro- dukcyjnym pre-working		produkcyjnym working		poprodukcyjnym post-working			
	2007	2008	2007	2008	2007	2008	2007	2008	2007	2008
<b>WOJEWÓDZTWO ..... VOIVODSHIP</b>	<b>1192,7</b>	<b>1191,5</b>	<b>20,3</b>	<b>19,7</b>	<b>62,7</b>	<b>63,1</b>	<b>17,0</b>	<b>17,2</b>	<b>59</b>	<b>59</b>
<b>Podregion białostocki ..... Subregion</b>	<b>503,7</b>	<b>504,0</b>	<b>18,9</b>	<b>18,4</b>	<b>64,7</b>	<b>64,9</b>	<b>16,4</b>	<b>16,7</b>	<b>98</b>	<b>98</b>
Powiaty: Powiats:										
białostocki .....	138,0	138,8	20,5	20,0	62,5	63,0	16,9	17,0	46	47
sokólski .....	71,6	71,0	20,4	19,8	60,2	60,7	19,4	19,5	35	35
Miasto na prawach powiatu: City with powiat status:										
Białystok .....	294,1	294,2	17,7	17,3	66,8	66,8	15,5	15,9	2880	2880
<b>Podregion łomżyński ..... Subregion</b>	<b>412,1</b>	<b>410,7</b>	<b>20,8</b>	<b>20,1</b>	<b>60,7</b>	<b>61,2</b>	<b>18,5</b>	<b>18,7</b>	<b>47</b>	<b>47</b>
Powiaty: Powiats:										
bielski .....	59,3	58,9	18,9	18,3	58,4	58,9	22,6	22,8	43	43
hajnowski .....	47,2	46,8	16,4	15,9	59,1	59,4	24,5	24,7	29	29
kolneński .....	39,4	39,3	23,8	22,9	60,1	60,9	16,1	16,2	42	42
łomżyński .....	51,0	50,8	23,5	22,8	59,1	59,8	17,4	17,4	38	38
siemiatycki .....	48,0	47,6	19,8	19,0	59,0	59,6	21,2	21,4	33	33
wysokomazowiecki .....	59,5	59,4	22,1	21,3	59,4	60,0	18,5	18,7	46	46
zambrowski .....	44,7	44,6	22,0	21,3	62,0	62,4	16,0	16,3	61	61
Miasto na prawach powiatu: City with powiat status:										
Łomża .....	63,0	63,3	20,6	20,0	67,1	67,4	12,2	12,6	1929	1938
<b>Podregion suwalski ..... Subregion</b>	<b>276,9</b>	<b>276,8</b>	<b>22,2</b>	<b>21,5</b>	<b>62,1</b>	<b>62,6</b>	<b>15,7</b>	<b>15,9</b>	<b>44</b>	<b>44</b>
Powiaty: Powiats:										
augustowski .....	58,9	58,9	21,9	21,2	61,0	61,5	17,1	17,3	35	35
grajewski .....	49,7	49,5	22,3	21,6	62,7	63,2	15,0	15,2	51	51
moniecki .....	42,7	42,6	21,1	20,4	60,2	60,8	18,6	18,8	31	31
sejneński .....	21,2	21,1	21,1	20,7	60,5	60,7	18,4	18,6	25	25
suwalski .....	35,1	35,1	24,5	23,8	58,7	59,3	16,9	16,9	27	27
Miasto na prawach powiatu: City with powiat status:										
Suwałki .....	69,3	69,6	22,3	21,6	65,9	66,3	11,8	12,1	1058	1062

a Stan w dniu 31 XII.  
a As of 31 Dec.

II. WYBRANE DANE O PODREGIONACH (NTS 3) I POWIATACH (NTS 4) (cd.)  
 SELECTED DATA BY SUBREGIONS (NTS 3) AND POWIATS (NTS 4) (cont.)

WYSZCZEGÓLNIENIE SPECIFICATION	Ludność w miastach w % ogółu ludności <sup>a</sup> <i>Population in urban areas in % of total population<sup>a</sup></i>		Przyrost naturalny na 1000 ludności <i>Natural increase per 1000 population</i>		Zgony <i>Deaths</i>				Saldo migracji wewnętrznych i zagranicznych na pobyt stały na 1000 ludności <i>Internal and international net migration for permanent residence per 1000 population</i>	
					na 1000 ludności <i>per 1000 population</i>		w tym niemowląt na 1000 urodzeń żywych <i>of which infants per 1000 live births</i>			
	2007	2008	2007	2008	2007	2008	2007	2008	2007	2008
<b>WOJEWÓDZTWO</b> ..... <i>VOIVODSHIP</i>	<b>59,5</b>	<b>59,6</b>	<b>-0,5</b>	<b>0,3</b>	<b>9,8</b>	<b>9,7</b>	<b>5,0</b>	<b>5,3</b>	<b>-2,1</b>	<b>-1,4</b>
<b>Podregion białostocki</b> ..... <i>Subregion</i>	<b>73,8</b>	<b>73,7</b>	<b>0,1</b>	<b>0,8</b>	<b>9,0</b>	<b>9,1</b>	<b>5,0</b>	<b>5,4</b>	<b>+0,2</b>	<b>+0,3</b>
Powiaty: <i>Powiats:</i>										
białostocki .....	36,6	36,4	-1,6	-0,1	10,5	10,1	4,9	3,6	+7,3	+6,0
sokólski .....	37,7	37,9	-3,5	-2,8	12,0	12,5	3,2	1,4	-3,9	-4,8
Miasto na prawach powiatu: <i>City with powiat status:</i>										
Białystok .....	100,0	100,0	1,7	2,2	7,6	7,9	5,5	7,2	-2,2	-1,2
<b>Podregion łomżyński</b> ..... <i>Subregion</i>	<b>45,5</b>	<b>45,6</b>	<b>-1,8</b>	<b>-1,2</b>	<b>11,0</b>	<b>10,9</b>	<b>5,8</b>	<b>5,2</b>	<b>-3,8</b>	<b>-2,8</b>
Powiaty: <i>Powiats:</i>										
bielski .....	51,3	51,4	-4,0	-3,5	12,3	12,7	8,1	3,7	-3,3	-2,1
hajnowski .....	49,1	49,4	-8,4	-5,7	15,5	13,5	-	2,7	-5,6	-4,3
kolneński .....	33,3	33,1	0,7	1,1	9,6	9,8	2,4	-	-7,2	-3,8
łomżyński .....	7,8	7,8	-0,7	-0,3	10,8	10,8	9,6	13,0	+1,3	-1,2
siemiatycki .....	35,7	35,8	-5,9	-4,4	13,2	12,7	8,4	4,9	-3,3	-2,9
wysokomazowiecki .....	23,8	23,9	-0,9	0,1	11,0	10,9	1,6	1,5	-2,3	-2,0
zambrowski .....	50,6	50,5	1,3	1,0	8,9	9,5	6,6	6,4	-4,9	-4,6
Miasto na prawach powiatu: <i>City with powiat status:</i>										
Łomża .....	100,0	100,0	2,6	2,0	7,0	7,4	8,3	8,4	-6,0	-2,4
<b>Podregion suwalski</b> ..... <i>Subregion</i>	<b>54,5</b>	<b>54,5</b>	<b>0,7</b>	<b>1,3</b>	<b>9,4</b>	<b>9,2</b>	<b>3,9</b>	<b>5,1</b>	<b>-3,7</b>	<b>-2,5</b>
Powiaty: <i>Powiats:</i>										
augustowski .....	55,8	55,8	-0,3	-0,2	10,3	10,2	-	1,7	-2,4	-0,9
grajewski .....	55,7	55,7	1,0	1,2	9,1	9,4	3,9	5,6	-5,5	-5,5
moniecki .....	35,6	35,6	-2,3	-0,4	10,3	10,2	-	7,2	-3,3	-2,2
sejneński .....	27,9	27,5	-2,0	0,1	11,7	11,1	-	12,7	-4,6	-2,7
suwalski .....	-	-	2,2	1,9	10,4	10,0	4,4	2,4	-1,9	-1,7
Miasto na prawach powiatu: <i>City with powiat status:</i>										
Suwałki .....	100,0	100,0	3,3	3,9	7,1	6,5	9,7	5,6	-4,3	-2,2

<sup>a</sup> Stan w dniu 31 XII.  
<sup>a</sup> As of 31 Dec.

## II. WYBRANE DANE O PODREGIONACH (NTS 3) I POWIATACH (NTS 4) (cd.)

SELECTED DATA BY SUBREGIONS (NTS 3) AND POWIATS (NTS 4) (cont.)

WYSZCZEGÓLNIENIE SPECIFICATION	Ludność korzystająca z oczyszczalni ścieków w % ludności ogółem <sup>a</sup> <i>Population using waste water treatment plants in % of total population<sup>a</sup></i>		Nakłady na środki trwałe <sup>b</sup> (ceny bieżące) na 1 mieszkańca – w zł – służące <i>Outlays on fixed assets<sup>b</sup> (current prices) per capita – in zł – on</i>				Przestępstwa stwierdzone w zakończonych postępowaniach przygotowawczych na 10 tys. ludności <i>Ascertained crimes in completed preparatory proceedings per 10 thous. population</i>		Wskaźnik wykrywalności sprawców przestępstw stwierdzonych w % <i>Rate of detectability of delinquents in ascertained crimes in %</i>	
	2007	2008	ochronie środowiska <i>environmental protection</i>		gospodarce wodnej <i>water management</i>		2007	2008	2007	2008
			2007	2008	2007	2008				
<b>WOJEWÓDZTWO ..... VOIVODSHIP</b>	<b>62,4</b>	<b>63,7</b>	<b>116</b>	<b>147</b>	<b>56</b>	<b>45</b>	<b>223,1</b>	<b>213,9</b>	<b>68,7</b>	<b>69,0</b>
<b>Podregion białostocki ..... Subregion</b>	<b>76,1</b>	<b>78,5</b>	<b>176</b>	<b>287</b>	<b>68</b>	<b>64</b>	<b>215,4</b>	<b>217,3</b>	<b>60,4</b>	<b>61,8</b>
Powiaty: <i>Powiats:</i>										
białostocki .....	48,2	56,8	97	150	27	63	177,0	168,5	63,4	67,7
sokólski .....	45,6	46,8	58	24	114	35	170,7	219,8	79,9	80,7
Miasto na prawach powiatu: <i>City with powiat status:</i>										
Białystok .....	96,6	96,4	242	415	77	71	244,1	239,7	56,2	55,6
<b>Podregion łomżyński ..... Subregion</b>	<b>48,9</b>	<b>49,4</b>	<b>100</b>	<b>51</b>	<b>42</b>	<b>32</b>	<b>216,9</b>	<b>199,0</b>	<b>74,1</b>	<b>75,5</b>
Powiaty: <i>Powiats:</i>										
bielski .....	53,4	54,2	66	116	40	104	250,8	189,8	80,0	77,7
hajnowski .....	62,6	63,6	83	55	38	6	321,8	268,2	83,5	83,5
kolneński .....	27,5	27,6	3	4	27	28	126,9	158,4	77,2	78,5
łomżyński .....	16,2	17,6	81	19	19	20	.	.	.	.
siemiatycki .....	32,7	33,2	78	17	6	5	186,3	188,4	82,3	82,0
wysokomazowiecki .....	27,9	28,1	101	47	64	51	149,1	168,1	81,1	83,0
zambrowski .....	58,0	57,6	40	16	14	13	217,8	169,4	80,0	74,5
Miasto na prawach powiatu: <i>City with powiat status:</i>										
Łomża .....	100,0	99,5	276	97	102	11	234,6 <sup>c</sup>	221,5 <sup>c</sup>	57,4 <sup>c</sup>	65,0 <sup>c</sup>
<b>Podregion suwalski ..... Subregion</b>	<b>57,7</b>	<b>58,0</b>	<b>33</b>	<b>34</b>	<b>55</b>	<b>29</b>	<b>246,6</b>	<b>229,9</b>	<b>74,7</b>	<b>73,0</b>
Powiaty: <i>Powiats:</i>										
augustowski .....	55,0	55,1	53	26	190	0	226,0	205,7	76,3	69,5
grajewski .....	54,2	55,3	21	25	24	109	235,1	192,9	85,2	82,2
moniecki .....	40,6	40,7	9	18	39	14	142,7	161,5	81,4	83,7
sejneński .....	30,5	30,1	1	10	3	4	298,6	277,8	81,0	76,5
suwalski .....	22,8	24,4	109	72	18	39	.	.	.	.
Miasto na prawach powiatu: <i>City with powiat status:</i>										
Suwałki .....	98,9	98,3	10	45	6	9	295,6 <sup>d</sup>	279,2 <sup>d</sup>	67,5 <sup>d</sup>	68,2 <sup>d</sup>

a Ludność korzystająca z oczyszczalni ścieków – na podstawie szacunków, ludność ogółem – na podstawie bilansów. b Według lokalizacji inwestycji. c, d Łącznie z powiatem: c – łomżyńskim, d – suwalskim.

a Population using waste water treatment plants – estimated data, total population – based on balances. b By investment location. c, d Including powiat: c – łomżyński, d – suwalski.



II. WYBRANE DANE O PODREGIONACH (NTS 3) I POWIATACH (NTS 4) (cd.)  
 SELECTED DATA BY SUBREGIONS (NTS 3) AND POWIATS (NTS 4) (cont.)

WYSZCZEGÓLNIENIE SPECIFICATION	Pracujący <sup>a</sup> Employed persons <sup>a</sup>									
	ogółem w tys. total in thous.		rolnictwo, łowiectwo i leśnictwo; rybactwo agriculture, hunting and forestry; fishing		przemysł i budownictwo industry and construction		usługi services			
							rynkowe market		nierynkowe non-market	
	w % ogółem in % of total									
2007	2008	2007	2008	2007	2008	2007	2008	2007	2008	
<b>WOJEWÓDZTWO</b> ..... <i>VOIVODSHIP</i>	<b>341,2</b>	<b>346,3</b>	<b>40,5</b>	<b>39,8</b>	<b>19,3</b>	<b>19,3</b>	<b>19,9</b>	<b>20,7</b>	<b>20,3</b>	<b>20,2</b>
<b>Podregion białostocki</b> ..... <i>Subregion</i>	<b>137,8</b>	<b>139,7</b>	<b>22,7</b>	<b>22,3</b>	<b>22,2</b>	<b>22,2</b>	<b>29,3</b>	<b>29,5</b>	<b>25,8</b>	<b>26,0</b>
Powiaty: <i>Powiats:</i>										
białostocki .....	31,3	31,3	46,7	46,5	23,8	23,6	13,5	14,2	16,0	15,7
sokólski .....	24,1	23,7	64,6	65,7	11,4	9,7	10,1	10,1	13,9	14,5
Miasto na prawach powiatu: <i>City with powiat status:</i>										
Białystok .....	82,4	84,7	1,3	1,3	24,7	25,1	41,0	40,5	33,0	33,1
<b>Podregion łomżyński</b> ..... <i>Subregion</i>	<b>125,9</b>	<b>127,4</b>	<b>55,0</b>	<b>54,2</b>	<b>16,1</b>	<b>15,0</b>	<b>13,3</b>	<b>15,4</b>	<b>15,6</b>	<b>15,4</b>
Powiaty: <i>Powiats:</i>										
bielski .....	19,7	20,1	56,7	55,8	18,4	18,4	11,5	12,1	13,4	13,7
hajnowski .....	15,4	15,2	41,6	41,8	26,1	15,8	14,8	24,8	17,5	17,6
kolneński .....	12,0	11,6	71,7	74,3	7,9	4,9	6,7	6,6	13,7	14,2
łomżyński .....	15,1	15,3	79,0	77,6	8,3	9,5	5,0	5,2	7,7	7,7
siemiatycki .....	15,6	15,6	66,4	65,9	9,7	10,0	11,6	12,1	12,3	12,0
wysokomazowiecki .....	20,8	21,1	65,2	63,9	14,8	15,5	8,4	9,1	11,6	11,5
zambrowski .....	13,0	13,2	50,2	49,5	22,6	24,7	10,7	10,8	16,5	15,0
Miasto na prawach powiatu: <i>City with powiat status:</i>										
Łomża .....	14,3	15,3	4,5	4,1	20,7	19,5	39,7	43,5	35,1	32,9
<b>Podregion suwalski</b> ..... <i>Subregion</i>	<b>77,5</b>	<b>79,2</b>	<b>48,8</b>	<b>47,6</b>	<b>19,2</b>	<b>20,8</b>	<b>13,8</b>	<b>13,7</b>	<b>18,2</b>	<b>17,9</b>
Powiaty: <i>Powiats:</i>										
augustowski .....	16,6	16,5	52,1	52,4	19,7	18,7	12,1	12,3	16,1	16,6
grajewski .....	13,5	15,2	50,5	44,5	21,5	32,0	11,0	8,5	17,0	15,0
moniecki .....	12,7	12,6	72,7	72,6	6,1	6,2	6,7	6,4	14,5	14,8
sejneński .....	6,1	6,1	68,7	69,7	3,9	1,7	7,6	9,0	19,8	19,6
suwalski .....	11,1	11,2	76,5	75,6	10,4	10,3	5,0	6,4	8,1	7,7
Miasto na prawach powiatu: <i>City with powiat status:</i>										
Suwałki .....	17,5	17,6	2,4	2,4	37,4	36,9	30,5	31,1	29,7	29,6

a Stan w dniu 31 XII; według faktycznego miejsca pracy i rodzaju działalności; bez podmiotów gospodarczych o liczbie pracujących do 9 osób i duchownych; łącznie z pracującymi w gospodarstwach indywidualnych w rolnictwie (dane szacunkowe).

a As of 31 Dec; by the actual workplace and kind of activity; excluding economic entities employing up to 9 persons and clergy; including persons employed on private farms in agriculture (estimated data).

## II. WYBRANE DANE O PODREGIONACH (NTS 3) I POWIATACH (NTS 4) (cd.)

SELECTED DATA BY SUBREGIONS (NTS 3) AND POWIATS (NTS 4) (cont.)

WYSZCZEGÓLNIENIE SPECIFICATION	Bezrobotni zarejestrowani <sup>a</sup> Registered unemployed persons <sup>a</sup>								Stopa bezrobocia rejestrowanego <sup>a</sup> w % Registered unemployment rate <sup>a</sup> in %	
	ogółem w tys. total in thous.		z ogółem – w % of total – in %							
			kobiety women		w wieku 24 lata i mniej at age 24 and less		pozostający bez pracy <sup>b</sup> dłużej niż 1 rok out of work <sup>b</sup> for longer than 1 year			
	2007	2008	2007	2008	2007	2008	2007	2008	2007	2008
<b>WOJEWÓDZTWO ..... VOIVODSHIP</b>	<b>48,8</b>	<b>45,8</b>	<b>53,5</b>	<b>50,4</b>	<b>20,9</b>	<b>22,0</b>	<b>43,5</b>	<b>32,6</b>	<b>10,4</b>	<b>9,7</b>
<b>Podregion białostocki ..... Subregion</b>	<b>18,0</b>	<b>18,0</b>	<b>53,3</b>	<b>49,1</b>	<b>18,3</b>	<b>18,6</b>	<b>39,3</b>	<b>29,0</b>	<b>9,4</b>	<b>9,3</b>
Powiaty: Powiats:										
białostocki .....	5,0	5,0	53,5	49,7	20,8	20,3	38,2	27,5	11,2	11,1
sokólski .....	3,9	3,8	50,9	46,3	22,6	24,7	51,8	41,3	12,3	12,2
Miasto na prawach powiatu: City with powiat status:										
Białystok .....	9,1	9,2	54,2	50,0	15,0	15,2	34,5	24,8	7,9	7,8
<b>Podregion łomżyński ..... Subregion</b>	<b>16,4</b>	<b>15,0</b>	<b>53,8</b>	<b>51,2</b>	<b>23,4</b>	<b>25,5</b>	<b>43,8</b>	<b>32,6</b>	<b>9,8</b>	<b>8,9</b>
Powiaty: Powiats:										
bielski .....	1,9	1,6	53,3	48,4	26,3	27,4	38,6	28,8	7,5	6,3
hajnowski .....	1,5	1,7	54,0	49,7	14,9	17,8	31,2	25,1	7,4	8,2
kolneński .....	2,3	2,4	47,8	47,9	28,0	28,0	45,3	37,0	14,5	15,0
łomżyński .....	2,0	1,6	54,6	53,9	23,2	27,2	50,3	34,0	10,4	8,1
siemiatycki .....	1,4	1,2	51,9	52,2	28,9	26,3	48,1	36,0	7,2	6,1
wysokomazowiecki .....	2,0	1,7	50,0	46,3	26,8	30,1	43,0	38,0	7,6	6,6
zambrowski .....	2,4	2,2	56,4	54,1	26,1	30,9	46,5	31,0	13,2	12,2
Miasto na prawach powiatu: City with powiat status:										
Łomża .....	2,9	2,6	59,7	55,7	15,6	18,1	44,4	31,5	13,0	11,1
<b>Podregion suwalski ..... Subregion</b>	<b>14,4</b>	<b>12,8</b>	<b>53,3</b>	<b>51,3</b>	<b>21,4</b>	<b>22,5</b>	<b>48,6</b>	<b>37,5</b>	<b>13,3</b>	<b>11,7</b>
Powiaty: Powiats:										
augustowski .....	3,7	3,4	49,1	47,4	22,2	24,7	48,7	39,8	15,2	14,1
grajewski .....	3,9	3,1	52,0	50,4	19,7	20,0	53,8	39,7	19,6	14,8
moniecki .....	1,4	1,4	46,7	46,6	25,8	25,0	53,5	48,2	9,0	8,6
sejneński .....	1,7	1,5	42,6	46,0	25,5	22,6	49,5	45,9	18,6	17,5
suwalski .....	1,1	0,9	65,9	60,6	25,3	28,5	44,2	24,6	7,7	6,8
Miasto na prawach powiatu: City with powiat status:										
Suwałki .....	2,6	2,5	66,4	59,9	16,3	19,1	39,2	25,4	10,3	9,6

a Stan w dniu 31 XII. b Od momentu rejestracji w urzędzie pracy.

a As of 31 Dec. b From the date of registering in a labour office.

II. WYBRANE DANE O PODREGIONACH (NTS 3) I POWIATACH (NTS 4) (cd.)  
 SELECTED DATA BY SUBREGIONS (NTS 3) AND POWIATS (NTS 4) (cont.)

WYSZCZEGÓLNIENIE SPECIFICATION	Zasoby mieszkaniowe <sup>a</sup> Dwelling stocks <sup>a</sup>								Mieszkania oddane do użytkowania na 1000 ludności Dwellings completed per 1000 population	
	mieszkania dwellings				przeciętna powierzchnia użytkowa w m <sup>2</sup> average usable floor space in m <sup>2</sup> per					
	w tys. in thous.		na 1000 ludności per 1000 population		1 mieszkania dwelling		na 1 osobę person			
	2007	2008	2007	2008	2007	2008	2007	2008	2007	2008
<b>WOJEWÓDZTWO ..... VOIVODSHIP</b>	<b>405,6</b>	<b>410,1</b>	<b>340,1</b>	<b>344,2</b>	<b>73,2</b>	<b>73,6</b>	<b>24,9</b>	<b>25,3</b>	<b>3,3</b>	<b>4,2</b>
<b>Podregion białostocki ..... Subregion</b>	<b>184,8</b>	<b>187,2</b>	<b>367,0</b>	<b>371,6</b>	<b>67,2</b>	<b>67,7</b>	<b>24,7</b>	<b>25,2</b>	<b>4,9</b>	<b>5,4</b>
Powiaty: Powiats:										
białostocki .....	47,4	48,3	343,6	347,9	81,4	82,3	28,0	28,6	5,0	7,1
sokólski .....	23,7	23,8	331,8	335,5	77,4	77,7	25,7	26,1	1,4	2,0
Miasto na prawach powiatu: City with powiat status:										
Białystok .....	113,7	115,1	386,5	391,4	59,2	59,6	22,9	23,3	5,7	5,4
<b>Podregion łomżyński ..... Subregion</b>	<b>135,0</b>	<b>136,1</b>	<b>327,4</b>	<b>331,4</b>	<b>79,2</b>	<b>79,6</b>	<b>25,9</b>	<b>26,4</b>	<b>1,8</b>	<b>3,0</b>
Powiaty: Powiats:										
bielski .....	22,0	22,1	371,7	375,9	73,7	74,1	27,4	27,9	1,2	2,4
hajnowski .....	20,6	20,7	435,9	442,1	69,3	69,6	30,2	30,8	2,1	2,5
kolneński .....	10,3	10,4	261,6	264,9	82,9	83,7	21,7	22,2	1,0	2,7
łomżyński .....	13,9	14,1	272,1	277,4	95,4	96,6	26,0	26,8	2,0	4,7
siemiatycki .....	16,8	16,9	351,0	354,9	82,5	82,7	28,9	29,3	1,6	1,5
wysokomazowiecki .....	17,1	17,2	286,4	288,8	97,4	97,5	27,9	28,2	0,9	2,0
zambrowski .....	13,2	13,3	294,6	297,7	78,6	79,2	23,1	23,6	1,3	2,2
Miasto na prawach powiatu: City with powiat status:										
Łomża .....	21,1	21,4	334,5	338,8	65,3	65,5	21,9	22,2	3,7	5,7
<b>Podregion suwalski ..... Subregion</b>	<b>85,8</b>	<b>86,8</b>	<b>310,1</b>	<b>313,5</b>	<b>76,5</b>	<b>76,7</b>	<b>23,7</b>	<b>24,0</b>	<b>2,8</b>	<b>3,7</b>
Powiaty: Powiats:										
augustowski .....	18,6	18,8	315,6	318,6	77,5	77,8	24,5	24,8	3,9	3,8
grajewski .....	14,7	14,8	295,7	298,5	74,8	75,0	22,1	22,4	2,0	1,9
moniecki .....	12,6	12,7	295,6	297,8	85,5	85,7	25,3	25,5	1,4	1,6
sejneński .....	6,5	6,6	308,9	312,5	87,4	87,8	27,0	27,4	2,7	3,4
suwalski .....	10,1	10,2	288,6	291,5	90,2	91,2	26,0	26,6	2,8	3,5
Miasto na prawach powiatu: City with powiat status:										
Suwałki .....	23,3	23,7	336,1	340,8	62,7	62,7	21,1	21,4	3,3	6,3

a Stan w dniu 31 XII; na podstawie bilansów.  
 a As of 31 Dec; based on balances.

## II. WYBRANE DANE O PODREGIONACH (NTS 3) I POWIATACH (NTS 4) (cd.)

SELECTED DATA BY SUBREGIONS (NTS 3) AND POWIATS (NTS 4) (cont.)

WYSZCZEGÓLNIENIE SPECIFICATION	Uczniowie w szkołach dla dzieci i młodzieży <sup>a</sup> na 10 tys. ludności <i>Pupils and students in schools for children and youth<sup>a</sup> per 10 thous. population</i>											
	podstawowych <i>primary</i>		gimnazjach <i>lower secondary</i>		zasadniczych zawodowych <i>basic vocational</i>		ogólno- kształcących <sup>b</sup> <i>general secondary<sup>b</sup></i>		liceach profilowanych <i>specialized secondary</i>		technikach <sup>c</sup> <i>technical secondary<sup>c</sup></i>	
	2007	2008	2007	2008	2007	2008	2007	2008	2007	2008	2007	2008
<b>WOJEWÓDZTWO</b> ..... <i>VOIVODSHIP</i>	<b>632</b>	<b>605</b>	<b>403</b>	<b>380</b>	<b>47</b>	<b>46</b>	<b>209</b>	<b>203</b>	<b>32</b>	<b>22</b>	<b>173</b>	<b>172</b>
<b>Podregion białostocki</b> ..... <i>Subregion</i>	<b>567</b>	<b>547</b>	<b>363</b>	<b>341</b>	<b>34</b>	<b>35</b>	<b>238</b>	<b>231</b>	<b>36</b>	<b>24</b>	<b>160</b>	<b>164</b>
Powiaty: <i>Powiats:</i>												
białostocki .....	570	540	370	338	6	7	58	59	18	11	68	68
sokólski .....	642	615	424	400	18	23	184	171	52	40	127	126
Miasto na prawach powiatu: <i>City with powiat status:</i>												
Białystok .....	547	534	345	328	51	51	337	326	40	26	211	218
<b>Podregion łomżyński</b> ..... <i>Subregion</i>	<b>661</b>	<b>630</b>	<b>420</b>	<b>401</b>	<b>53</b>	<b>50</b>	<b>196</b>	<b>192</b>	<b>37</b>	<b>28</b>	<b>175</b>	<b>165</b>
Powiaty: <i>Powiats:</i>												
bielski .....	577	544	379	363	41	42	208	199	46	29	186	180
hajnowski .....	512	492	336	321	25	21	149	140	47	44	143	131
kolneński .....	800	764	500	479	67	57	173	171	48	42	26	21
łomżyński .....	746	708	366	364	15	–	7	6	–	–	52	–
siemiatycki .....	662	618	425	401	37	42	150	153	30	27	120	112
wysokomazowiecki .....	702	675	448	423	63	60	175	170	16	8	244	242
zambrowski .....	702	679	421	398	56	52	162	160	64	47	97	91
Miasto na prawach powiatu: <i>City with powiat status:</i>												
Łomża .....	631	601	488	456	105	109	463	458	48	32	417	418
<b>Podregion suwalski</b> ..... <i>Subregion</i>	<b>705</b>	<b>671</b>	<b>448</b>	<b>421</b>	<b>61</b>	<b>60</b>	<b>175</b>	<b>169</b>	<b>16</b>	<b>10</b>	<b>193</b>	<b>197</b>
Powiaty: <i>Powiats:</i>												
augustowski .....	694	663	437	411	82	81	148	144	30	22	194	194
grajewski .....	697	670	443	415	45	40	179	166	4	–	183	190
moniecki .....	675	633	435	405	61	60	125	116	–	–	106	106
sejneński .....	708	682	434	396	27	23	201	199	16	–	134	147
suwalski .....	749	704	439	421	–	–	12	9	–	–	64	65
Miasto na prawach powiatu: <i>City with powiat status:</i>												
Suwałki .....	715	681	479	449	96	99	300	297	33	20	336	341

a Bez szkół specjalnych; stan na początku roku szkolnego. b, c Łącznie z: b – uzupełniającymi liceami ogólnokształcącymi, c – technikami uzupełniającymi i ogólnokształcącymi szkołami artystycznymi dającymi uprawnienia zawodowe.

a Excluding special schools; as of the beginning of the school year. b, c Including: b – supplementary general secondary schools, c – supplementary technical secondary schools and general art schools leading to professional certification.

II. WYBRANE DANE O PODREGIONACH (NTS 3) I POWIATACH (NTS 4) (cd.)  
 SELECTED DATA BY SUBREGIONS (NTS 3) AND POWIATS (NTS 4) (cont.)

WYSZCZEGÓLNIENIE SPECIFICATION	Łóżka w szpitalach ogólnych <sup>a</sup> na 10 tys. ludności <i>Beds in general hospitals<sup>a</sup> per 10 thous. population</i>		Liczba ludności <sup>a</sup> na <i>Number of population<sup>a</sup> per</i>				Wypożyczenia księgozbioru z bibliotek publicznych <sup>bc</sup> na 1 czytelnika w wol. <i>Public library loans per borrower<sup>bc</sup> in vol.</i>		Liczba ludności na 1 placówkę biblioteczną <sup>ab</sup> <i>Number of population per library institution<sup>ab</sup></i>	
			1 podmiot ambulatoryjnej opieki zdrowotnej <sup>d</sup> <i>provider of out-patient health care<sup>d</sup></i>		1 aptekę ogólnodostępną <i>public pharmacy</i>					
		2007	2008 <sup>e</sup>	2007	2008	2007	2008	2007	2008	2007
<b>WOJEWÓDZTWO ..... VOIVODSHIP</b>	<b>49,8</b>	<b>51,4</b>	<b>1362</b>	<b>1357</b>	<b>3774</b>	<b>3831</b>	<b>19,1</b>	<b>19,0</b>	<b>4084</b>	<b>4151</b>
<b>Podregion białostocki ..... Subregion</b>	<b>58,7</b>	<b>60,9</b>	<b>1295</b>	<b>1266</b>	<b>3380</b>	<b>3550</b>	<b>17,9</b>	<b>17,8</b>	<b>5363</b>	<b>5250</b>
Powiaty: Powiats:										
białostocki .....	9,2	9,3	1725	1693	5308	5786	19,4	19,1	3136	3229
sokólski .....	50,9	53,4	1834	1691	5110	5074	23,9	24,0	2752	2732
Miasto na prawach powiatu: City with powiat status:										
Białystok .....	83,9	87,2	1089	1074	2699	2828	15,9	15,8	12256	10895
<b>Podregion łomżyński ..... Subregion</b>	<b>40,8</b>	<b>43,1</b>	<b>1360</b>	<b>1373</b>	<b>5284</b>	<b>3987</b>	<b>20,8</b>	<b>20,6</b>	<b>3503</b>	<b>3571</b>
Powiaty: Powiats:										
bielski .....	37,8	39,7	1348	1437	3295	3466	21,1	22,2	5391	5357
hajnowski .....	67,1	68,2	1276	1231	4293	4253	18,5	19,8	2778	2924
kolneński .....	37,1	40,5	1641	1706	5627	5606	21,5	22,1	2626	2616
łomżyński .....	–	–	2319	2421	8502	8473	24,2	22,8	1889	1816
siemiatycki .....	31,0	31,9	2182	1984	4800	4762	22,3	20,1	2526	2801
wysokomazowiecki .....	26,7	29,1	1045	1165	3721	3713	17,3	17,2	4253	4570
zambrowski .....	23,3	23,3	1208	1172	3723	4049	22,5	22,2	7447	7423
Miasto na prawach powiatu: City with powiat status:										
Łomża .....	92,3	99,2	1051	1005	2424	2532	20,0	19,5	7004	7034
<b>Podregion suwalski ..... Subregion</b>	<b>46,8</b>	<b>46,4</b>	<b>1504</b>	<b>1529</b>	<b>4538</b>	<b>4193</b>	<b>18,7</b>	<b>19,0</b>	<b>3464</b>	<b>3642</b>
Powiaty: Powiats:										
augustowski .....	27,3	32,8	1591	1510	4205	3099	19,5	20,0	2803	2944
grajewski .....	58,6	53,7	1461	1597	4515	4501	20,9	20,7	4966	4951
moniecki .....	46,4	46,5	1422	1637	8534	7095	18,9	18,8	3048	3275
sejneński .....	40,2	41,2	2117	1920	4234	4224	14,7	15,1	2352	2347
suwalski .....	–	–	2196	2510	11713	11715	19,1	20,1	1849	2067
Miasto na prawach powiatu: City with powiat status:										
Suwałki .....	80,7	77,8	1216	1159	3012	3162	17,7	18,0	9897	9936

a Stan w dniu 31 XII. b Łącznie z filiami i punktami bibliotecznymi. c Bez wypożyczeń międzybibliotecznych. d Ambulatoryjne zakłady opieki zdrowotnej łącznie z praktykami lekarskimi. e Łącznie z łózkami i inkubatorami dla noworodków.

a As of 31 Dec. b Including branches and library service points. c Excluding interlibrary lending. d Out-patient health care institutions including medical practices. e Including beds and incubators for newborns.

## II. WYBRANE DANE O PODREGIONACH (NTS 3) I POWIATACH (NTS 4) (cd.)

SELECTED DATA BY SUBREGIONS (NTS 3) AND POWIATS (NTS 4) (cont.)

WYSZCZEGÓLNIENIE SPECIFICATION	Widzowie w kinach stałych na 1 seans <i>Audience in fixed cinemas per screening</i>		Turystyczne obiekty zbiorowego zakwaterowania <i>Collective tourist accommodation establishments</i>					
			miejsca noclegowe <sup>a</sup> <i>number of beds<sup>a</sup></i>		korzystający z noclegów <i>tourists accommodated</i>		udzielone noclegi <i>nights spent (overnight stays)</i>	
			na 1000 ludności <i>per 1000 population</i>					
	2007	2008	2007	2008	2007	2008	2007	2008
<b>WOJEWÓDZTWO ..... VOIVODSHIP</b>	<b>40</b>	<b>23</b>	<b>9,5</b>	<b>9,2</b>	<b>388,6</b>	<b>387,8</b>	<b>789,3</b>	<b>761,4</b>
<b>Podregion białostocki ..... Subregion</b>	<b>41</b>	<b>22</b>	<b>5,4</b>	<b>5,6</b>	<b>440,1</b>	<b>431,0</b>	<b>707,4</b>	<b>670,8</b>
Powiaty: <i>Powiats:</i>								
białostocki .....	24	20	7,0	7,9	427,8	369,4	557,9	538,4
sokólski .....	35	29	2,9	2,2	69,7	65,8	326,2	202,7
Miasto na prawach powiatu: <i>City with powiat status:</i>								
Białystok .....	42	21	5,2	5,3	536,1	548,4	869,8	846,3
<b>Podregion łomżyński ..... Subregion</b>	<b>29</b>	<b>29</b>	<b>4,0</b>	<b>3,9</b>	<b>210,1</b>	<b>216,8</b>	<b>377,5</b>	<b>347,3</b>
Powiaty: <i>Powiats:</i>								
bielski .....	–	–	4,0	4,1	120,0	151,3	209,5	231,2
hajnowski .....	16	12	13,7	12,7	803,5	701,2	1535,6	1295,6
kolneński .....	39	21	1,5	1,5	100,8	80,4	142,8	102,3
łomżyński .....	–	–	5,0	5,1	399,3	464,3	603,3	582,9
siemiatycki .....	30	17	2,2	2,2	82,7	99,6	197,6	162,2
wysokomazowiecki .....	113	103	2,6	2,6	35,4	27,3	66,9	53,5
zambrowski .....	–	–	0,4	0,4	12,9	19,5	24,8	25,5
Miasto na prawach powiatu: <i>City with powiat status:</i>								
Łomża .....	25	27	2,7	2,7	166,8	209,5	309,8	357,1
<b>Podregion suwalski ..... Subregion</b>	<b>42</b>	<b>42</b>	<b>25,2</b>	<b>23,8</b>	<b>561,2</b>	<b>563,2</b>	<b>1552,4</b>	<b>1542,3</b>
Powiaty: <i>Powiats:</i>								
augustowski .....	16	–	58,7	59,6	1371,1	1340,0	4328,5	4362,0
grajewski .....	90	58	8,3	6,4	218,5	210,1	741,6	740,1
moniecki .....	–	–	11,0	9,9	110,6	118,3	287,4	268,4
sejneński .....	–	–	33,0	26,5	481,1	531,9	1176,1	1317,8
suwalski .....	–	–	40,9	36,7	458,9	470,7	1335,4	1243,4
Miasto na prawach powiatu: <i>City with powiat status:</i>								
Suwałki .....	37	40	7,3	7,2	474,0	485,5	781,2	724,1

a Stan w dniu 31 VII.

a As of 31 Jul.

II. WYBRANE DANE O PODREGIONACH (NTS 3) I POWIATACH (NTS 4) (cd.)  
 SELECTED DATA BY SUBREGIONS (NTS 3) AND POWIATS (NTS 4) (cont.)

WYSZCZEGÓLNIENIE SPECIFICATION	Produkcja sprzedana przemysłu <sup>a</sup> (ceny bieżące) <i>Sold production of industry<sup>a</sup> (current prices)</i>				Drogi publiczne, o twardej nawierzchni <sup>b</sup> w km <i>Hard surface public roads<sup>b</sup> in km</i>			
	w mln zł <i>in mln zł</i>		na 1 mieszkańca w zł <i>per capita in zł</i>		powiatowe <i>powiat</i>		gminne <i>gmina</i>	
	2007	2008	2007	2008	2007	2008	2007	2008
<b>WOJEWÓDZTWO ..... VOIVODSHIP</b>	<b>14062,3</b>	<b>13865,6</b>	<b>11772</b>	<b>11637</b>	<b>6504,0</b>	<b>6539,3</b>	<b>2522,4</b>	<b>2595,5</b>
<b>Podregion białostocki ..... Subregion</b>	<b>5026,5</b>	<b>5029,7</b>	<b>9971</b>	<b>9979</b>	<b>1668,3</b>	<b>1671,8</b>	<b>665,2</b>	<b>691,9</b>
Powiaty: Powiats:								
białostocki .....	1075,8	1049,5	7823	7558	881,8	886,4	324,4	337,7
sokólski .....	489,1	392,9	6814	5531	700,7	701,1	144,5	148,1
Miasto na prawach powiatu: City with powiat status:								
Białystok .....	3461,6	3587,3	11742	12195	85,8	84,3	196,3	206,1
<b>Podregion łomżyński ..... Subregion</b>	<b>4083,7</b>	<b>4184,4</b>	<b>9881</b>	<b>10189</b>	<b>3054,5</b>	<b>3073,5</b>	<b>1262,3</b>	<b>1291,7</b>
Powiaty: Powiats:								
bielski .....	440,9	429,9	7406	7296	548,8	551,8	168,0	168,0
hajnowski .....	230,4	217,2	4849	4642	365,7	378,5	152,7	163,4
kolneński .....	#	#	#	#	295,9	298,2	165,7	166,9
łomżyński .....	558,4	656,4	10973	12911	433,8	433,2	151,1	159,8
siemiatycki .....	389,0	366,3	8061	7693	547,8	547,8	156,6	161,6
wysokomazowiecki .....	#	#	#	#	570,8	572,6	295,7	299,5
zambrowski .....	424,1	457,7	9472	10276	269,2	269,4	122,8	122,8
Miasto na prawach powiatu: City with powiat status:								
Łomża .....	422,4	364,9	6673	5764	22,5	22,0	49,7	49,7
<b>Podregion suwalski ..... Subregion</b>	<b>4952,1</b>	<b>4651,5</b>	<b>17870</b>	<b>16807</b>	<b>1781,2</b>	<b>1794,0</b>	<b>594,9</b>	<b>611,9</b>
Powiaty: Powiats:								
augustowski .....	791,4	654,1	13439	11111	400,5	400,5	88,2	93,0
grajewski .....	2483,3	2696,7	49816	54472	318,5	321,7	180,4	181,5
moniecki .....	306,0	268,3	7160	6302	366,5	366,8	107,9	111,5
sejneński .....	7,8	8,6	371	407	215,1	215,1	100,0	100,0
suwalski .....	105,1	108,6	2976	3090	430,5	439,5	71,9	79,2
Miasto na prawach powiatu: City with powiat status:								
Suwałki .....	1258,5	915,2	18185	13158	50,1	50,4	46,5	46,7

<sup>a</sup> Dane dotyczą podmiotów gospodarczych, w których liczba pracujących przekracza 9 osób. <sup>b</sup> Stan w dniu 31 XII.  
<sup>a</sup> Data concerns economic entities employing more than 9 persons. <sup>b</sup> As of 31 Dec.

## II. WYBRANE DANE O PODREGIONACH (NTS 3) I POWIATACH (NTS 4) (cd.)

SELECTED DATA BY SUBREGIONS (NTS 3) AND POWIATS (NTS 4) (cont.)

WYSZCZEGÓLNIENIE SPECIFICATION	Nakłady inwestycyjne w przedsiębiorstwach <sup>ab</sup> (ceny bieżące) Investment outlays in enterprises <sup>ab</sup> (current prices)				Wartość brutto środków trwałych w przedsiębiorstwach <sup>acd</sup> (bieżące ceny ewidencyjne) Gross value of fixed assets in enterprises <sup>acd</sup> (current book-keeping prices)			
	w mln zł in mln zł		na 1 mieszkańca w zł per capita in zł		w mln zł in mln zł		na 1 mieszkańca w zł per capita in zł	
	2007	2008	2007	2008	2007	2008	2007	2008
<b>WOJEWÓDZTWO .....</b> <i>VOIVODSHIP</i>	<b>2198,6</b>	<b>2283,6</b>	<b>1841</b>	<b>1916</b>	<b>21500,6</b>	<b>23200,5</b>	<b>18027</b>	<b>19472</b>
<b>Podregion białostocki .....</b> <i>Subregion</i>	<b>937,4</b>	<b>1201,2</b>	<b>1860</b>	<b>2383</b>	<b>11512,9</b>	<b>12549,6</b>	<b>22857</b>	<b>24898</b>
Powiaty: Powiats:								
białostocki .....	146,0	213,5	1062	1541	1479,0	1588,6	10717	11441
sokólski .....	43,9	85,6	612	1202	624,4	588,2	8727	8281
Miasto na prawach powiatu: City with powiat status:								
Białystok .....	747,5	902,1	2536	3066	9409,5	10372,8	31990	35263
<b>Podregion łomżyński .....</b> <i>Subregion</i>	<b>494,2</b>	<b>538,7</b>	<b>1196</b>	<b>1310</b>	<b>5477,8</b>	<b>5783,7</b>	<b>13290</b>	<b>14084</b>
Powiaty: Powiats:								
bielski .....	92,7	81,5	1557	1379	807,3	993,9	13613	16868
hajnowski .....	56,8	53,2	1195	1132	606,2	629,3	12837	13450
kolneński .....	12,0	12,2	305	311	147,4	154,6	3743	3941
łomżyński .....	55,3	69,9	1086	1370	253,9	287,7	4976	5658
siemiatycki .....	34,8	33,3	722	696	920,6	956,7	19180	20091
wysokomazowiecki .....	79,6	75,8	1338	1274	781,3	721,4	13122	12142
zambrowski .....	61,1	106,7	1366	2391	420,8	505,1	9418	11341
Miasto na prawach powiatu: City with powiat status:								
Łomża .....	101,9	106,1	1610	1684	1540,3	1535,0	24435	24248
<b>Podregion suwalski .....</b> <i>Subregion</i>	<b>767,0</b>	<b>543,7</b>	<b>2768</b>	<b>1966</b>	<b>4509,9</b>	<b>4867,2</b>	<b>16293</b>	<b>17586</b>
Powiaty: Powiats:								
augustowski .....	157,5	177,5	2674	3015	1216,4	1116,5	20663	18964
grajewski .....	386,0	77,5	7743	1564	1297,1	1325,7	26119	26778
moniecki .....	26,4	13,9	617	326	251,6	270,9	5896	6365
sejneński .....	5,3	9,0	251	427	97,3	103,8	4594	4913
suwalski .....	13,8	81,5	392	2321	112,2	137,6	3192	3916
Miasto na prawach powiatu: City with powiat status:								
Suwałki .....	178,0	184,3	2572	2659	1535,3	1912,7	22161	27500

a Dane dotyczą podmiotów gospodarczych, w których liczba pracujących przekracza 9 osób. b Według lokalizacji inwestycji. c Stan w dniu 31 XII. d Według siedziby jednostki lokalnej.

a Data concerns economic entities employing more than 9 persons. b By investment location. c As of 31 Dec. d By local unit seat.



II. WYBRANE DANE O PODREGIONACH (NTS 3) I POWIATACH (NTS 4) (dok.)  
 SELECTED DATA BY SUBREGIONS (NTS 3) AND POWIATS (NTS 4) (cont.)

WYSZCZEGÓLNIENIE SPECIFICATION	Podmioty gospodarki narodowej <sup>a</sup> zarejestrowane w rejestrze REGON Entities of the national economy <sup>a</sup> recorded in the REGON register							
	ogółem total		osoby prawne i jednostki organizacyjne niemające osobowości prawnej legal persons and organizational entities without legal personality		osoby fizyczne prowadzące działalność gospodarczą natural persons conducting economic activity			
	w liczbach bezwzględnych in absolute numbers		na 10 tys. ludności per 10 thous. population					
	2007	2008	2007	2008	2007	2008	2007	2008
<b>WOJEWÓDZTWO ..... VOIVODSHIP</b>	<b>88665</b>	<b>90229</b>	<b>743,4</b>	<b>757,3</b>	<b>148,6</b>	<b>148,1</b>	<b>594,8</b>	<b>609,2</b>
<b>Podregion białostocki ..... Subregion</b>	<b>41511</b>	<b>42452</b>	<b>824,1</b>	<b>842,2</b>	<b>171,2</b>	<b>172,8</b>	<b>652,9</b>	<b>669,5</b>
Powiaty: Powiats:								
białostocki .....	8586	9025	622,2	650,0	118,0	120,6	504,1	529,4
sokólski .....	3473	3600	485,4	506,8	100,9	103,5	384,5	403,3
Miasto na prawach powiatu: City with powiat status:								
Białystok .....	29452	29827	1001,3	1014,0	213,3	214,1	788,0	799,9
<b>Podregion łomżyński ..... Subregion</b>	<b>27583</b>	<b>28108</b>	<b>669,2</b>	<b>684,4</b>	<b>123,7</b>	<b>122,6</b>	<b>545,5</b>	<b>561,9</b>
Powiaty: Powiats:								
bielski .....	3802	3846	641,1	652,7	116,0	116,8	525,1	536,0
hajnowski .....	3258	3236	689,9	691,6	133,8	134,2	556,1	557,4
kolneński .....	2230	2276	566,2	580,0	104,3	100,7	461,8	479,3
łomżyński .....	2562	2688	502,2	528,7	91,7	91,5	410,5	437,3
siemiatycki .....	2536	2606	528,4	547,3	117,1	117,6	411,3	429,7
wysokomazowiecki .....	3428	3551	575,7	597,7	113,2	112,8	462,5	484,9
zambrowski .....	3427	3484	767,0	782,2	121,5	120,6	645,5	661,7
Miasto na prawach powiatu: City with powiat status:								
Łomża .....	6340	6421	1005,8	1014,3	177,5	172,2	828,3	842,1
<b>Podregion suwalski ..... Subregion</b>	<b>19571</b>	<b>19669</b>	<b>707,1</b>	<b>710,7</b>	<b>144,4</b>	<b>141,2</b>	<b>562,6</b>	<b>569,5</b>
Powiaty: Powiats:								
augustowski .....	4370	4366	742,4	741,6	142,5	140,8	599,8	600,8
grajewski .....	3097	3133	623,6	632,9	122,4	120,6	501,2	512,3
moniecki .....	2144	2194	502,5	515,4	104,5	102,7	398,0	412,7
sejneński .....	1228	1234	580,1	584,3	133,7	130,7	446,4	453,6
suwalski .....	1645	1664	468,1	473,5	99,0	96,2	369,1	377,3
Miasto na prawach powiatu: City with powiat status:								
Suwałki .....	7087	7078	1022,9	1017,6	212,8	205,6	810,2	812,0

<sup>a</sup> Stan w dniu 31 XII; bez osób prowadzących gospodarstwa indywidualne w rolnictwie.  
<sup>a</sup> As of 31 Dec; excluding persons tending private farms in agriculture.

## III. POWIATY NA TLE WOJEWÓDZTWA W 2008 R.

## POWIATS AGAINST THE BACKGROUND OF THE VOIVODSHIP IN 2008

WYSZCZEGÓLNIENIE SPECIFICATION	Powierzchnia ogólna <sup>a</sup> Total area <sup>a</sup>	Ludność <sup>a</sup> Population <sup>a</sup>			Pracujący <sup>ab</sup> Employed persons <sup>ab</sup>	Bezrobotni zarejestrowani <sup>a</sup> Registered unemployed persons <sup>a</sup>	
		ogółem total	w wieku at age				
			przed- produk- cyjnym pre- -working	produk- cyjnym working			poproduk- cyjnym post- -working
w odsetkach in percent							
<b>WOJEWÓDZTWO</b> ..... <b>VOIVODSHIP</b>	<b>100,0</b>	<b>100,0</b>	<b>100,0</b>	<b>100,0</b>	<b>100,0</b>	<b>100,0</b>	
<b>Powiaty</b> <i>Powiats</i>							
Augustowski .....	8,2	4,9	5,3	4,8	5,0	4,8	7,4
Białostocki .....	14,8	11,7	11,8	11,6	11,5	9,0	10,9
Bielski .....	6,9	4,9	4,6	4,6	6,6	5,8	3,5
Grajewski .....	4,8	4,2	4,5	4,2	3,7	4,4	6,8
Hajnowski .....	8,0	3,9	3,2	3,7	5,6	4,4	3,8
Kolneński .....	4,7	3,3	3,8	3,2	3,1	3,4	5,2
Łomżyński .....	6,7	4,3	4,9	4,1	4,3	4,4	3,4
Moniecki .....	6,8	3,6	3,7	3,5	3,9	3,6	3,0
Sejneński .....	4,2	1,8	1,9	1,7	1,9	1,8	3,4
Siemiatycki .....	7,2	4,0	3,9	3,8	5,0	4,5	2,5
Sokółski .....	10,2	6,0	6,0	5,7	6,8	6,8	8,3
Suwalski .....	6,5	2,9	3,5	2,8	2,9	3,2	2,1
Wysokomazowiecki .....	6,4	5,0	5,4	4,7	5,4	6,1	3,7
Zambrowski .....	3,6	3,7	4,0	3,7	3,5	3,8	4,9
<b>Miasta na prawach powiatu</b> <i>Cities with powiat status</i>							
Białystok .....	0,5	24,7	21,7	26,1	22,8	24,5	20,0
Łomża .....	0,2	5,3	5,4	5,7	3,9	4,4	5,7
Suwałki .....	0,3	5,8	6,4	6,1	4,1	5,1	5,4

a Stan w dniu 31 XII. b Według faktycznego miejsca pracy; bez podmiotów gospodarczych o liczbie pracujących do 9 osób i duchownych; łącznie z pracującymi w gospodarstwach indywidualnych w rolnictwie (dane szacunkowe).

a As of 31 Dec. b By the actual workplace; excluding economic entities employing up to 9 persons and clergy; including persons employed on private farms in agriculture (estimated data).

## III. POWIATY NA TLE WOJEWÓDZTWA W 2008 R. (cd.)

POWIATS AGAINST THE BACKGROUND OF THE VOIVODSHIP IN 2008 (cont.)

WYSZCZEGÓLNIENIE SPECIFICATION	Sieć rozdzielcza <sup>a</sup> Distribution network <sup>a</sup>		Zasoby mieszkaniowe <sup>ab</sup> Dwelling stocks <sup>ab</sup>	Mieszkania oddane do użytkowania Dwellings completed	Uczniowie szkół <sup>c</sup> Pupils and students of schools <sup>c</sup>				Dzieci w placówkach wychowania przedszkolnego <sup>c</sup> Children attending pre-primary education establishments <sup>c</sup>
	wodociągowa water-line	kanalizacyjna oraz kolektory sewage and collectors			podstawowych <sup>d</sup> primary <sup>d</sup>	gimnazjów <sup>d</sup> lower secondary <sup>d</sup>	ponadgimnazjalnych <sup>d</sup> upper secondary <sup>d</sup>	policealnych post-secondary	
w odsetkach in percent									
<b>WOJEWÓDZTWO</b> ..... <i>VOIVODSHIP</i>	<b>100,0</b>	<b>100,0</b>	<b>100,0</b>	<b>100,0</b>	<b>100,0</b>	<b>100,0</b>	<b>100,0</b>	<b>100,0</b>	<b>100,0</b>
<b>Powiaty</b> <i>Powiats</i>									
Augustowski .....	7,7	5,2	4,6	4,5	5,4	5,4	4,9	3,5	4,5
Białostocki .....	12,0	24,4	11,8	19,9	10,3	10,2	3,8	3,3	9,6
Bielski .....	6,4	5,9	5,4	2,8	4,5	4,7	5,0	1,1	4,1
Grajewski .....	4,5	3,1	3,6	1,9	4,6	4,6	3,8	1,7	3,4
Hajnowski .....	5,5	8,7	5,0	2,4	3,2	3,3	3,0	1,3	3,5
Kolneński .....	3,2	1,4	2,5	2,1	4,1	4,1	2,1	0,3	2,1
Łomżyński .....	6,3	3,0	3,5	4,8	5,0	4,0	0,1	–	2,9
Moniecki .....	5,8	5,2	3,1	1,4	3,7	3,9	2,3	1,4	2,5
Sejneński .....	3,6	0,8	1,6	1,4	2,0	1,8	1,5	1,0	1,3
Siemiatycki .....	6,7	2,7	4,1	1,4	4,1	4,2	3,0	0,2	3,2
Sokółski .....	9,8	6,1	5,8	2,9	6,1	6,4	4,8	1,7	4,9
Suwalski .....	9,5	4,2	2,5	2,5	3,4	3,2	0,5	0,7	1,6
Wysokomazowiecki .....	9,0	3,7	4,2	2,4	5,5	5,5	5,3	4,7	3,8
Zambrowski .....	4,3	2,9	3,2	2,0	4,3	4,0	3,1	1,0	3,6
<b>Miasta na prawach powiatu</b> <i>Cities with powiat status</i>									
Białystok .....	3,8	14,5	28,1	31,6	21,9	21,4	34,6	59,5	35,3
Łomża .....	0,9	4,1	5,2	7,2	5,3	6,4	12,2	9,5	6,5
Suwałki .....	1,0	4,1	5,8	8,8	6,6	6,9	10,0	9,1	7,2

a Stan w dniu 31 XII. b Na podstawie bilansu zasobów mieszkaniowych. c Stan na początku roku szkolnego. d Bez szkół dla dorosłych.

a As of 31 Dec. b Based on balance of dwelling stocks. c As of the beginning of the school year. d Excluding schools for adults.

## III. POWIATY NA TLE WOJEWÓDZTWA W 2008 R. (dok.)

POWIATS AGAINST THE BACKGROUND OF THE VOIVODSHIP IN 2008 (cont.)

WYSZCZEGÓLNIENIE SPECIFICATION	Grunty leśne <sup>a</sup> Forest land <sup>a</sup>	Dochody budżetów powiatów i miast na prawach powiatów Revenue of powiats and cities with powiat status budgets	Wydatki budżetów powiatów i miast na prawach powiatów Expenditure of powiats and cities with powiat status budgets	Nakłady inwestycyjne w przedsiębiorstwach <sup>bc</sup> (ceny bieżące) Investment outlays in enterprises <sup>bc</sup> (current prices)	Wartość brutto środków trwałych w przedsiębiorstwach <sup>abd</sup> (bieżące ceny ewidencyjne) Gross value of fixed assets in enterprises <sup>abd</sup> (current book-keeping prices)	Podmioty gospodarki narodowej <sup>ae</sup> zarejestrowane w rejestrze REGON Entities of the national economy <sup>ae</sup> recorded in the REGON register
<b>WOJEWÓDZTWO</b> ..... <b>VOIVODSHIP</b>	<b>100,0</b>	<b>100,0</b>	<b>100,0</b>	<b>100,0</b>	<b>100,0</b>	<b>100,0</b>
<b>Powiaty</b> <i>Powiats</i>						
Augustowski .....	12,6	2,4	2,3	7,8	4,8	4,8
Białostocki .....	19,1	4,3	4,2	9,3	6,8	10,0
Bielski .....	4,4	2,4	2,5	3,6	4,3	4,3
Grajewski .....	3,5	2,0	1,8	3,4	5,7	3,5
Hajnowski .....	13,8	1,7	1,7	2,3	2,7	3,6
Kolneński .....	3,3	1,2	1,3	0,5	0,7	2,5
Łomżyński .....	4,9	1,2	1,0	3,1	1,2	3,0
Moniecki .....	4,6	1,4	1,3	0,6	1,2	2,4
Sejneński .....	5,9	0,8	0,8	0,4	0,5	1,4
Siemiatycki .....	7,9	1,9	1,8	1,5	4,1	2,9
Sokółski .....	8,5	2,4	2,4	3,7	2,5	4,0
Suwalski .....	3,7	1,2	1,2	3,6	0,6	1,8
Wysokomazowiecki .....	3,8	2,2	2,1	3,3	3,1	3,9
Zambrowski .....	3,5	1,9	1,9	4,7	2,2	3,9
<b>Miasta na prawach powiatu</b> <i>Cities with powiat status</i>						
Białystok .....	0,3	50,0	50,9	39,5	44,7	33,1
Łomża .....	0,0	10,9	11,0	4,6	6,6	7,1
Suwałki .....	0,2	12,1	11,8	8,1	8,3	7,8

a Stan w dniu 31 XII. b Dane dotyczą podmiotów gospodarczych, w których liczba pracujących przekracza 9 osób. c Według lokalizacji inwestycji. d Według siedziby jednostki lokalnej. e Bez osób prowadzących gospodarstwa indywidualne w rolnictwie.

a As of 31 Dec. b Data concerns economic entities employing more than 9 persons. c By investment location. d By local unit seat. e Excluding persons tending private farms in agriculture.

TABL. 1. ZUŻYCIE WODY NA POTRZEBY GOSPODARKI NARODOWEJ I LUDNOŚCI W 2008 R.  
WATER CONSUMPTION FOR NEEDS OF THE NATIONAL ECONOMY AND POPULATION IN 2008

WYSZCZEGÓLNIENIE SPECIFICATION	Ogółem Total	Przemysł Industry	Rolnictwo i leśnictwo <sup>a</sup> Agriculture and forestry <sup>a</sup>	Eksploata- cja sieci wodociąg- gowej <sup>b</sup> Exploitation of water-line system <sup>b</sup>	Przemysł Industry	Rolnictwo i leśnictwo <sup>a</sup> Agriculture and forestry <sup>a</sup>	Eksploata- cja sieci wodociąg- gowej <sup>b</sup> Exploitation of water-line system <sup>b</sup>
			w dam <sup>3</sup>	in dam <sup>3</sup>		w % ogółem	in % of total
<b>WOJEWÓDZTWO</b> .....	<b>79912</b>	<b>12732</b>	<b>21761</b>	<b>45419</b>	<b>15,9</b>	<b>27,2</b>	<b>56,8</b>
<b>VOIVODSHIP</b>							
<b>Podregion białostocki</b> .....	<b>31057</b>	<b>2475</b>	<b>7922</b>	<b>20660</b>	<b>8,0</b>	<b>25,5</b>	<b>66,5</b>
<b>Subregion</b>							
Powiaty: Powiats:							
białostocki .....	12712	409	7844	4459	3,2	61,7	35,1
sokólski .....	2757	543	78	2136	19,7	2,8	77,5
Miasto na prawach powiatu: City with powiat status:							
Białystok .....	15588	1523	–	14065	9,8	–	90,2
<b>Podregion łomżyński</b> .....	<b>26293</b>	<b>7407</b>	<b>4100</b>	<b>14786</b>	<b>28,2</b>	<b>15,6</b>	<b>56,2</b>
<b>Subregion</b>							
Powiaty: Powiats:							
bielski .....	3767	1078	481	2208	28,6	128	58,6
hajnowski .....	2283	582	71	1630	25,5	3,1	71,4
kolneński .....	1502	452	175	875	30,1	11,7	58,3
łomżyński .....	2130	602	103	1425	28,3	4,8	66,9
siemiatycki .....	4090	686	1740	1664	16,8	42,5	40,7
wysokomazowiecki .....	4568	1464	30	3074	32,0	0,7	67,3
zambrowski .....	3781	534	1500	1747	14,1	39,7	46,2
Miasto na prawach powiatu: City with powiat status:							
Łomża .....	4172	2009	–	2163	48,2	–	51,8
<b>Podregion suwalski</b> .....	<b>22562</b>	<b>2850</b>	<b>9739</b>	<b>9973</b>	<b>12,6</b>	<b>43,2</b>	<b>44,2</b>
<b>Subregion</b>							
Powiaty: Powiats:							
augustowski .....	2520	102	54	2364	4,0	2,1	93,8
grajewski .....	3532	997	979	1556	28,2	27,7	44,1
moniecki .....	10496	379	8690	1427	3,6	82,8	13,6
sejneński .....	1001	192	14	795	19,2	1,4	79,4
suwalski .....	1385	92	2	1291	6,6	0,1	93,2
Miasto na prawach powiatu: City with powiat status:							
Suwałki .....	3628	1088	–	2540	30,0	–	70,0

a Woda zużyta do nawadniania w rolnictwie i leśnictwie oraz do napełniania i uzupełniania stawów rybnych. b Bez zużycia wody na cele przemysłowe przez wodociągi stanowiące własność gmin, wojewódzkich zakładów usług wodnych i spółek wodnych.

a Water consumption for irrigation in agriculture and forestry as well as for filling and completing fish ponds. b Excluding water consumption for industrial purposes from water-line system of gminas, voivodship waterworks and water companies.

TABL. 2. ŚCIEKI PRZEMYSŁOWE I KOMUNALNE ORAZ LUDNOŚĆ KORZYSTAJĄCA Z OCZYSZCZALNI ŚCIEKÓW W 2008 R.

INDUSTRIAL AND MUNICIPAL WASTE WATER AND POPULATION USING WASTE WATER TREATMENT PLANTS IN 2008

WYSZCZEGÓLNIENIE SPECIFICATION	Ścieki <sup>a</sup> Waste water <sup>a</sup>					Ludność korzystająca z oczyszczalni ścieków w % ludności ogółem <sup>d</sup> <i>Population using waste water treatment plants in % of total population<sup>b</sup></i>
	ogółem <i>grand total</i>	w tym oczyszczone <i>of which treated</i>				
		razem <i>total</i>	mechanicznie <i>mechanically</i>	biologicznie <i>biologically</i>	z podwyższonym usuwan- iem biogenów <i>with increased biogen removal (disposal)</i>	
w hm <sup>3</sup> in hm <sup>3</sup>	w % razem in % of total					
<b>WOJEWÓDZTWO</b> ..... <i>VOIVODSHIP</i>	<b>40,2</b>	<b>40,0</b>	<b>2,0</b>	<b>20,2</b>	<b>77,8</b>	<b>63,7</b>
<b>Podregion białostocki</b> ..... <i>Subregion</i>	<b>18,6</b>	<b>18,5</b>	<b>0,8</b>	<b>14,0</b>	<b>85,2</b>	<b>78,5</b>
Powiaty: <i>Powiats:</i>						
białostocki .....	3,0	2,9	–	52,9	47,1	56,8
sokólski .....	1,5	1,5	–	69,8	30,2	46,8
Miasto na prawach powiatu: <i>City with powiat status:</i>						
Białystok .....	14,1	14,1	1,1	–	98,9	96,4
<b>Podregion łomżyński</b> ..... <i>Subregion</i>	<b>13,6<sup>c</sup></b>	<b>13,7<sup>c</sup></b>	<b>3,8</b>	<b>32,9</b>	<b>63,3</b>	<b>49,4</b>
Powiaty: <i>Powiats:</i>						
bielski .....	1,8	1,8	25,8	19,2	55,0	54,2
hajnowski .....	1,8	1,8	–	10,7	89,3	63,6
kolneński .....	0,8	0,8	–	68,0	32,0	27,6
łomżyński .....	0,7	0,7	–	19,3	80,7	17,6
siemiatycki .....	1,2	1,2	3,8	2,0	94,2	33,2
wysokomazowiecki .....	2,2 <sup>c</sup>	2,3 <sup>c</sup>	–	24,1	75,9	28,1
zambrowski .....	1,4	1,4	–	100,0	–	57,6
Miasto na prawach powiatu: <i>City with powiat status:</i>						
Łomża .....	3,7	3,7	0,4	36,3	63,3	99,5
<b>Podregion suwalski</b> ..... <i>Subregion</i>	<b>7,9</b>	<b>7,8</b>	<b>1,5</b>	<b>12,8</b>	<b>85,7</b>	<b>58,0</b>
Powiaty: <i>Powiats:</i>						
augustowski .....	1,3	1,3	–	1,2	98,8	55,1
grajewski .....	1,7	1,7	7,0	12,1	80,9	55,3
moniecki .....	0,8	0,8	–	51,6	48,4	40,7
sejneński .....	0,4	0,4	–	50,8	49,2	30,1
suwalski .....	0,2	0,2	–	61,0	39,0	24,4
Miasto na prawach powiatu: <i>City with powiat status:</i>						
Suwałki .....	3,5	3,4	–	–	100,0	98,3

<sup>a</sup> Wymagające oczyszczenia odprowadzone do wód lub do ziemi. <sup>b</sup> Ludność korzystająca z oczyszczalni ścieków – na podstawie szacunków, ludność ogółem – na podstawie bilansów. <sup>c</sup> Większa ilość ścieków oczyszczanych od odprowadzanych wynika z szacunkowych metod określania ilości ścieków komunalnych odprowadzanych siecią kanalizacyjną.

<sup>a</sup> Requiring treatment discharged into waters or into the ground. <sup>b</sup> Population using waste water treatment plants – estimated data, total population – based on balances. <sup>c</sup> Higher amount of waste water treated than discharged results from approximate methods of determining the amount of municipal waste water discharged by sewage system.

TABL. 3. **EMISJA I REDUKCJA PRZEMYSŁOWYCH ZANIECZYSZCZEŃ POWIETRZA W ZAKŁADACH SZCZEGÓLNIIE UCIAŹLIWYCH W 2008 R.**  
**EMISSION AND REDUCTION OF INDUSTRIAL AIR POLLUTANTS IN PLANTS ESPECIALLY NOXIOUS IN 2008**

WYSZCZEGÓLNIENIE SPECIFICATION	Emisja zanieczyszczeń <i>Emission of pollutants</i>				Zanieczyszczenia zatrzymane w urządzeniach do redukcji zanieczyszczeń w % zanieczyszczeń wytworzonych <i>Pollutants retained in pollutant reduction systems in % of pollutants produced</i>	
	pyłowych <i>particulates</i>		gazowych <sup>a</sup> <i>gaseous<sup>a</sup></i>		pyłowe <i>particulates</i>	gazowe <sup>a</sup> <i>gaseous<sup>a</sup></i>
	ogółem <i>total</i>	w tym ze spalania paliw <i>of which from the combustion of fuels</i>	ogółem <i>total</i>	w tym dwutlenek siarki <i>of which sulphur dioxide</i>		
	w t <i>in t</i>					
<b>WOJEWÓDZTWO</b> ..... <i>VOIVODSHIP</i>	<b>1324</b>	<b>1047</b>	<b>11170</b>	<b>3672</b>	<b>98,4</b>	<b>5,8</b>
<b>Podregion białostocki</b> ..... <i>Subregion</i>	<b>328</b>	<b>305</b>	<b>4119</b>	<b>1902</b>	<b>99,0</b>	<b>13,0</b>
Powiaty: <i>Powiats:</i>						
białostocki .....	41	41	407	119	80,1	–
sokólski .....	29	29	129	47	93,1	–
Miasto na prawach powiatu: <i>City with powiat status:</i>						
Białystok .....	258	235	3583	1736	99,2	14,7
<b>Podregion łomżyński</b> ..... <i>Subregion</i>	<b>543</b>	<b>481</b>	<b>4058</b>	<b>853</b>	<b>86,3</b>	<b>1,1</b>
Powiaty: <i>Powiats:</i>						
bielski .....	65	63	2139	74	77,0	1,1
hajnowski .....	107	89	305	78	66,9	–
kolneński .....	77	64	278	85	71,7	–
łomżyński .....	2	2	34	13	96,5	39,3
siemiatycki .....	–	–	13	1	–	–
wysokomazowiecki .....	104	104	370	137	87,5	–
zambrowski .....	67	64	271	95	86,6	0,4
Miasto na prawach powiatu: <i>City with powiat status:</i>						
Łomża .....	121	95	648	370	92,8	–
<b>Podregion suwalski</b> ..... <i>Subregion</i>	<b>453</b>	<b>261</b>	<b>2993</b>	<b>917</b>	<b>99,1</b>	<b>0,7</b>
Powiaty: <i>Powiats:</i>						
augustowski .....	43	35	277	132	97,5	–
grajewski .....	283	108	1817	313	99,3	1,2
moniecki .....	42	41	206	69	84,3	–
Miasto na prawach powiatu: <i>City with powiat status:</i>						
Suwałki .....	85	77	693	403	98,5	–

a Bez dwutlenku węgla.

a Excluding carbon dioxide.

TABL. 4. **ODPADY<sup>a</sup> WYTWORZONE I NAGROMADZONE ORAZ TERENY ICH SKŁADOWANIA W 2008 R.**  
**GENERATED AND ACCUMULATED WASTE<sup>a</sup> AS WELL AS ITS LANDFILL AREAS IN 2008**

WYSZCZEGÓLNIENIE SPECIFICATION	Odpady wytworzone (w ciągu roku) w tys. t Waste generated (during the year) in thous. t				Odpady dotychczas składowane (nagromadzone <sup>b</sup> ; stan w końcu roku) w tys. t Waste landfilled up to now (accumulated <sup>b</sup> ; end of year) in thous. t	Tereny składowania odpadów, niezrekulty- wowane (stan w końcu roku) w ha Non-reclaimed landfill areas (end of year) in ha
	ogółem total	poddane odzyskowi recovered	unieszkodli- wione treated	magazy- nowane czasowo temporary stored		
<b>WOJEWÓDZTWO</b> ..... <b>VOIVODSHIP</b>	<b>838,3</b>	<b>729,6</b>	<b>50,2</b>	<b>58,5</b>	<b>2383,4</b>	<b>40,7</b>
<b>Podregion białostocki</b> ..... <b>Subregion</b>	<b>239,6</b>	<b>174,4</b>	<b>26,1</b>	<b>39,1</b>	<b>2368,4</b>	<b>31,1</b>
Powiaty: Powiats:						
białostocki .....	43,2	30,3	7,2	5,7	8,9	2,3
sokólski .....	19,2	11,5	–	7,7	–	–
Miasto na prawach powiatu: City with powiat status:						
Białystok .....	177,2	132,6	18,9	25,7	2359,5	28,8
<b>Podregion łomżyński</b> ..... <b>Subregion</b>	<b>324,2</b>	<b>289,2</b>	<b>22,0</b>	<b>13,0</b>	<b>8,9</b>	<b>3,5</b>
Powiaty: Powiats:						
bielski .....	5,9	2,9	1,8	1,2	1,5	0,8
hajnowski .....	11,3	11,2	–	0,1	–	–
kolneński .....	15,4	15,4	–	–	–	–
łomżyński .....	169,4	169,4	–	–	–	–
siemiatycki .....	17,0	5,8	11,0	0,2	1,7	0,5
wysokomazowiecki .....	19,9	18,6	1,3	–	–	–
zambrowski .....	11,9	11,5	0,4	–	2,2	2,0
Miasto na prawach powiatu: City with powiat status:						
Łomża .....	73,4	54,4	7,5	11,5	3,5	0,2
<b>Podregion suwalski</b> ..... <b>Subregion</b>	<b>274,5</b>	<b>266,0</b>	<b>2,1</b>	<b>6,4</b>	<b>6,1</b>	<b>6,1</b>
Powiaty: Powiats:						
augustowski .....	7,7	6,7	1,0	–	–	–
grajewski .....	110,4	110,3	0,1	–	6,1	6,1
moniecki .....	106,2	105,5	0,7	–	–	–
sejneński .....	1,3	1,3	–	–	–	–
suwalski .....	12,2	12,2	–	–	–	–
Miasto na prawach powiatu: City with powiat status:						
Suwałki .....	36,7	30,0	0,3	6,4	–	–

a Z wyłączeniem odpadów komunalnych. b Na składowiskach (wysypiskach, haldach, stawach osadowych) własnych.  
a Excluding municipal waste. b On own landfill areas (landfills, waste dumps, sludge tanks).



TABL. 5. **OCHRONA PRZYRODY I KRAJOBRAZU W 2008 R.**  
Stan w dniu 31 XII  
**NATURE AND LANDSCAPE PROTECTION IN 2008**  
As of 31 Dec

WYSZCZEGÓLNIENIE SPECIFICATION	Powierzchnia o szczególnych walorach przyrodniczych prawnie chroniona <sup>a</sup> Legally protected areas possessing unique environmental value <sup>a</sup>					Pomniki przyrody <sup>a</sup> Nature monuments <sup>a</sup>
	ogółem total	w tym of which				
		parki narodowe national parks	rezerваты przyrody nature reserves	parki krajobrazowe <sup>b</sup> landscape parks <sup>b</sup>	obszary chronionego krajobrazu <sup>b</sup> protected landscape areas <sup>b</sup>	
w ha in ha						
<b>WOJEWÓDZTWO ..... VOIVODSHIP</b>	<b>645103,9</b>	<b>92089,8</b>	<b>23684,0</b>	<b>83531,9</b>	<b>444021,0</b>	<b>2184</b>
<b>Podregion białostocki ..... Subregion</b>	<b>154238,9</b>	<b>11444,0</b>	<b>5086,6</b>	<b>67860,9</b>	<b>69728,8</b>	<b>293</b>
Powiaty: Powiats:						
białostocki .....	100974,4	6298,0	3305,1	51324,2	39928,5	214
sokólski .....	53160,6	5146,0	1677,6	16536,7	29800,3	70
Miasto na prawach powiatu: City with powiat status:						
Białystok .....	103,9	–	103,9	–	–	9
<b>Podregion łomżyński ..... Subregion</b>	<b>190897,1</b>	<b>11920,3</b>	<b>13603,1</b>	<b>7132,1</b>	<b>157616,8</b>	<b>1576</b>
Powiaty: Powiats:						
bielski .....	4209,0	–	–	–	4200,0	67
hajnowski .....	95032,5	10517,3	12340,3	–	71830,4	1286
kolneński .....	21079,4	–	197,8	–	20815,3	41
łomżyński .....	35159,3	351,0	540,7	7132,1	27053,9	56
siemiatycki .....	31340,5	–	249,1	–	30972,2	42
wysokomazowiecki .....	3121,5	1052,0	–	–	2069,5	68
zambrowski .....	279,4	–	275,2	–	–	4
Miasto na prawach powiatu: City with powiat status:						
Łomża .....	675,5	–	–	–	675,5	12
<b>Podregion suwalski ..... Subregion</b>	<b>299967,9</b>	<b>68725,5</b>	<b>4994,3</b>	<b>8538,9</b>	<b>216675,4</b>	<b>315</b>
Powiaty: Powiats:						
augustowski .....	110806,9	9422,4	3570,5	–	97776,7	72
grajewski .....	18887,1	6615,0	194,6	–	12015,4	19
moniecki .....	43873,5	39515,0	129,8	2687,7	1541,0	15
sejneński .....	52076,5	5226,2	720,9	–	46022,3	76
suwalski .....	73363,7	7946,9	375,1	5851,2	58363,4	97
Miasto na prawach powiatu: City with powiat status:						
Suwałki .....	960,2	–	3,4	–	956,6	36

<sup>a</sup> Łącznie z obiektami utworzonymi na mocy uchwał rad gmin. <sup>b</sup> Bez powierzchni rezerwatów i innych form ochrony przyrody położonych na terenach parków krajobrazowych i obszarów chronionego krajobrazu.

<sup>a</sup> Including those created on the basis of gmina resolutions. <sup>b</sup> Excluding nature reserves and other forms of nature protection located within landscape parks and protected landscape areas.

TABL. 6. NAKŁADY NA ŚRODKI TRWAŁE SŁUŻĄCE OCHRONIE ŚRODOWISKA I GOSPODARCE WODNEJ W 2008 R. (ceny bieżące)

OUTLAYS ON FIXED ASSETS ON ENVIRONMENTAL PROTECTION AND WATER MANAGEMENT IN 2008 (current prices)

WYSZCZEGÓLNIENIE SPECIFICATION	Nakłady na środki trwałe służące ochronie środowiska Outlays on fixed assets on environmental protection				Nakłady na środki trwałe służące gospodarce wodnej Outlays on fixed assets on water management	
	ogółem total	w tym na of which on			ogółem total	w tym na ujęcia i doprowadzenia wody of which on water intakes and systems
		gospodarkę ściekową i ochronę wód waste water management and protection of waters	ochronę powietrza atmosferycznego i klimatu protection of air and climate	gospodarkę odpadami, ochronę i przywrócenie wartości użytkowej gleb oraz ochronę wód podziemnych i powierzchniowych waste management, protection and recovery of soils as well as protection of underground and surface waters		
w tys. zł in thous. zł						
<b>WOJEWÓDZTWO ..... VOIVODSHIP</b>	<b>174866,7</b>	<b>45711,1</b>	<b>92776,5</b>	<b>17948,4</b>	<b>53359,1</b>	<b>24379,8</b>
<b>PODREGION BIAŁOSTOCKI SUBREGION</b>	<b>144494,8</b>	<b>24195,6</b>	<b>88659,4</b>	<b>15830,2</b>	<b>32183,4</b>	<b>12990,3</b>
POWIAT BIAŁOSTOCKI .....	20823,8	5957,4	8976,8	5886,8	8695,5	2842,0
<b>Gminy miejsko-wiejskie Urban-rural gminas</b>						
Choroszcz .....	6889,0	103,0	6786,0	–	116,9	116,9
w tym miasto .....	6889,0	103,0	6786,0	–	34,0	34,0
of which city						
Czarna Białostocka .....	484,7	484,7	–	–	9,9	9,9
w tym miasto .....	474,9	474,9	–	–	4,6	4,6
of which city						
Łapy .....	243,0	120,0	123,0	–	96,0	96,0
w tym miasto .....	231,0	108,0	123,0	–	68,0	68,0
of which city						
Supraśl .....	155,2	155,2	–	–	1088,2	72,2
w tym miasto .....	14,0	14,0	–	–	1016,0	–
of which city						
Suraż .....	270,0	270,0	–	–	–	–
w tym miasto .....	66,0	66,0	–	–	–	–
of which city						
Tykocin .....	30,7	30,7	–	–	9,4	9,4
w tym miasto .....	3,6	3,6	–	–	–	–
of which city						
Wasilków .....	112,9	112,9	–	–	865,9	865,9
w tym miasto .....	10,3	10,3	–	–	778,6	778,6
of which city						
Zabłudów .....	–	–	–	–	67,5	67,5
w tym miasto .....	–	–	–	–	–	–
of which city						

TABL. 6. NAKŁADY NA ŚRODKI TRWAŁE SŁUŻĄCE OCHRONIE ŚRODOWISKA I GOSPODARCE WODNEJ W 2008 R. (cd.)

OUTLAYS ON FIXED ASSETS ON ENVIRONMENTAL PROTECTION AND WATER MANAGEMENT IN 2008 (cont.)

WYSZCZEGÓLNIENIE SPECIFICATION	Nakłady na środki trwałe służące ochronie środowiska <i>Outlays on fixed assets on environmental protection</i>				Nakłady na środki trwałe służące gospodarce wodnej <i>Outlays on fixed assets on water management</i>	
	ogółem <i>total</i>	w tym na of which on			ogółem <i>total</i>	w tym na ujęcia i doprowadzenia wody <i>of which on water intakes and systems</i>
		gospodarkę ściekową i ochronę wód <i>waste water management and protection of waters</i>	ochronę powietrza atmosferycznego i klimatu <i>protection of air and climate</i>	gospodarkę odpadami, ochronę i przywrócenie wartości użytkowej gleb oraz ochronę wód podziemnych i powierzchniowych <i>waste management, protection and recovery of soils as well as protection of underground and surface waters</i>		
w tys. zł in thous. zł						
POWIAT BIAŁOSTOCKI (dok.) (cont.)						
<b>Gminy wiejskie</b> <i>Rural gminas</i>						
Dobrzyniewo Duże .....	–	–	–	–	84,0	84,0
Gródek .....	29,8	–	–	29,8	25,8	–
Juchnowiec Kościelny .....	10699,6	2772,0	2067,8	5857,0	1182,3	934,6
Michałowó .....	199,0	199,0	–	–	4718,0	450,0
Poświętne .....	48,0	48,0	–	–	–	–
Turośń Kościelna .....	1661,9	1661,9	–	–	135,6	135,6
Zawady .....	–	–	–	–	296,0	–
POWIAT SOKÓLSKI .....	1726,2	1073,4	–	652,8	2508,9	886,9
<b>Gminy miejsko-wiejskie</b> <i>Urban-rural gminas</i>						
Dąbrowa Białostocka .....	123,5	123,5	–	–	128,2	128,2
w tym miasto .....	123,5	123,5	–	–	48,9	48,9
of which city						
Sokółka .....	852,2	199,4	–	652,8	1635,5	127,2
w tym miasto .....	852,2	199,4	–	652,8	1608,7	100,4
of which city						
Suchowola .....	111,0	111,0	–	–	–	–
w tym miasto .....	76,6	76,6	–	–	–	–
of which city						
<b>Gminy wiejskie</b> <i>Rural gminas</i>						
Korycin .....	–	–	–	–	113,7	–
Krynki .....	–	–	–	–	235,5	235,5
Kuźnica .....	484,4	484,4	–	–	–	–
Nowy Dwór .....	–	–	–	–	286,0	286,0
Sidra .....	155,1	155,1	–	–	110,0	110,0
MIASTO NA PRAWACH POWIATU: CITY WITH POWIAT STATUS:						
Białystok .....	121944,8	17164,8	79682,6	9290,6	20979,0	9261,4

TABL. 6. **NAKLADY NA ŚRODKI TRWAŁE SŁUŻĄCE OCHRONIE ŚRODOWISKA I GOSPODARCE WODNEJ W 2008 R. (cd.)**  
**OUTLAYS ON FIXED ASSETS ON ENVIRONMENTAL PROTECTION AND WATER MANAGEMENT IN 2008 (cont.)**

WYSZCZEGÓLNIENIE SPECIFICATION	Nakłady na środki trwałe służące ochronie środowiska <i>Outlays on fixed assets on environmental protection</i>				Nakłady na środki trwałe służące gospodarce wodnej <i>Outlays on fixed assets on water management</i>	
	ogółem <i>total</i>	w tym na <i>of which on</i>			ogółem <i>total</i>	w tym na ujęcia i doprowadzenia wody <i>of which on water intakes and systems</i>
		gospodarkę ściekową i ochronę wód <i>waste water management and protection of waters</i>	ochronę powietrza atmosferycznego i klimatu <i>protection of air and climate</i>	gospodarkę odpadami, ochronę i przywrócenie wartości użytkowej gleb oraz ochronę wód podziemnych i powierzchniowych <i>waste management, protection and recovery of soils as well as protection of underground and surface waters</i>		
w tys. zł <i>in thous. zł</i>						
<b>PODREGION ŁÓDŹYŃSKI ....</b> <i>SUBREGION</i>	<b>20985,1</b>	<b>16769,8</b>	<b>1748,4</b>	<b>1764,8</b>	<b>13092,3</b>	<b>4338,3</b>
POWIAT BIELSKI .....	6805,5	6805,5	–	–	6140,8	401,5
<b>Gminy miejskie</b> <i>Urban gminas</i>						
Bielsk Podlaski .....	6119,6	6119,6	–	–	230,7	230,7
Brańsk .....	–	–	–	–	0,5	–
<b>Gminy wiejskie</b> <i>Rural gminas</i>						
Bielsk Podlaski .....	145,0	145,0	–	–	69,0	69,0
Brańsk .....	–	–	–	–	2608,3	18,2
Orla .....	431,0	431,0	–	–	–	–
Rudka .....	64,9	64,9	–	–	3148,7	–
Wyszki .....	45,0	45,0	–	–	83,6	83,6
POWIAT HAJNOWSKI .....	2590,0	1385,7	–	502,2	297,2	297,2
<b>Gmina miejska</b> <i>Urban gmina</i>						
Hajnówka .....	852,3	364,3	–	488,0	75,6	75,6
<b>Gminy wiejskie</b> <i>Rural gminas</i>						
Białowieża .....	14,2	–	–	14,2	–	–
Czeremcha .....	186,9	186,9	–	–	–	–
Hajnówka .....	777,4	110,5	–	–	59,3	59,3
Narewka .....	759,2	724,0	–	–	162,3	162,3
POWIAT KOLNEŃSKI .....	157,7	85,3	–	72,4	1100,2	769,1
<b>Gmina miejska</b> <i>Urban gmina</i>						
Kolno .....	85,3	85,3	–	–	47,3	0,1
<b>Gmina miejsko-wiejska</b> <i>Urban-rural gmina</i>						
Stawiski .....	–	–	–	–	128,7	112,0
<b>Gminy wiejskie</b> <i>Rural gminas</i>						
Kolno .....	–	–	–	–	515,7	452,7
Mały Płock .....	–	–	–	–	190,3	–
Turośl .....	72,4	–	–	72,4	218,2	204,3

TABL. 6. **NAKLADY NA ŚRODKI TRWAŁE SŁUŻĄCE OCHRONIE ŚRODOWISKA I GOSPODARCE WODNEJ W 2008 R. (cd.)**  
**OUTLAYS ON FIXED ASSETS ON ENVIRONMENTAL PROTECTION AND WATER MANAGEMENT IN 2008 (cont.)**

WYSZCZEGÓLNIENIE SPECIFICATION	Nakłady na środki trwałe służące ochronie środowiska <i>Outlays on fixed assets on environmental protection</i>				Nakłady na środki trwałe służące gospodarce wodnej <i>Outlays on fixed assets on water management</i>	
	ogółem <i>total</i>	w tym na of which on			ogółem <i>total</i>	w tym na ujęcia i doprowadzenia wody <i>of which on water intakes and systems</i>
		gospodarkę ściekową i ochronę wód <i>waste water management and protection of waters</i>	ochronę powietrza atmosferycznego i klimatu <i>protection of air and climate</i>	gospodarkę odpadami, ochronę i przywrócenie wartości użytkowej gleb oraz ochronę wód podziemnych i powierzchniowych <i>waste management, protection and recovery of soils as well as protection of underground and surface waters</i>		
w tys. zł <i>in thous. zł</i>						
POWIAT ŁOMŻYŃSKI .....	945,4	162,4	–	783,0	1021,1	767,2
<b>Gminy miejsko-wiejskie</b> <i>Urban-rural gminas</i>						
Jedwabne .....	–	–	–	–	310,0	310,0
w tym miasto <i>of which city</i>	–	–	–	–	4,0	4,0
Nowogród .....	20,7	20,7	–	–	8,8	8,8
w tym miasto <i>of which city</i>	–	–	–	–	8,8	8,8
<b>Gminy wiejskie</b> <i>Rural gminas</i>						
Łomża .....	–	–	–	–	300,2	260,5
Miastkowo .....	783,0	–	–	783,0	36,9	12,0
Piątnica .....	91,9	91,9	–	–	122,0	122,0
Przytuły .....	–	–	–	–	53,9	53,9
Śniadowo .....	–	–	–	–	24,9	–
Wizna .....	49,8	49,8	–	–	164,4	–
POWIAT SIEMIATYCKI .....	791,0	413,2	247,6	130,2	231,6	231,6
<b>Gmina miejska</b> <i>Urban gmina</i>						
Siemiatycze .....	333,2	85,6	247,6	–	212,4	212,4
<b>Gmina miejsko-wiejska</b> <i>Urban-rural gmina</i>						
Drohiczyn .....	252,0	252,0	–	–	–	–
w tym miasto <i>of which city</i>	252,0	252,0	–	–	–	–
<b>Gminy wiejskie</b> <i>Rural gminas</i>						
Dziadkowice .....	46,9	46,9	–	–	–	–
Mielnik .....	1,2	1,2	–	–	–	–
Milejczyce .....	73,2	–	–	73,2	–	–
Nurzec-Stacja .....	57,0	–	–	57,0	–	–
Perlejewo .....	–	–	–	–	19,2	19,2
Siemiatycze .....	27,5	27,5	–	–	–	–

TABL. 6. NAKŁADY NA ŚRODKI TRWAŁE SŁUŻĄCE OCHRONIE ŚRODOWISKA I GOSPODARCE WODNEJ W 2008 R. (cd.)

OUTLAYS ON FIXED ASSETS ON ENVIRONMENTAL PROTECTION AND WATER MANAGEMENT IN 2008 (cont.)

WYSZCZEGÓLNIENIE SPECIFICATION	Nakłady na środki trwałe służące ochronie środowiska Outlays on fixed assets on environmental protection				Nakłady na środki trwałe służące gospodarce wodnej Outlays on fixed assets on water management	
	ogółem total	w tym na of which on			ogółem total	w tym na ujęcia i doprowadzenia wody of which on water intakes and systems
		gospodarkę ściekową i ochronę wód waste water management and protection of waters	ochronę powietrza atmosferycznego i klimatu protection of air and climate	gospodarkę odpadami, ochronę i przywrócenie wartości użytkowej gleb oraz ochronę wód podziemnych i powierzchniowych waste management, protection and recovery of soils as well as protection of underground and surface waters		
w tys. zł in thous. zł						
POWIAT WYSOKO-MAZOWIECKI .....	2814,6	2814,6	-	-	3044,7	615,0
<b>Gmina miejska</b> Urban gmina						
Wysokie Mazowieckie .....	1767,0	1767,0	-	-	481,4	478,3
<b>Gmina miejsko-wiejska</b> Urban-rural gmina						
Ciechanowiec .....	-	-	-	-	1071,3	35,0
w tym miasto .....	-	-	-	-	915,1	35,0
of which city						
<b>Gminy wiejskie</b> Rural gminas						
Czyżew-Osada .....	427,9	427,9	-	-	197,6	6,1
Kobylin-Borzymy .....	-	-	-	-	27,3	-
Kulesze Kościelne .....	-	-	-	-	50,3	-
Nowe Piekuty .....	605,3	605,3	-	-	1098,7	-
Sokoły .....	10,0	10,0	-	-	71,6	71,6
Szepietowo .....	4,4	4,4	-	-	-	-
Wysokie Mazowieckie .....	-	-	-	-	46,5	24,0
POWIAT ZAMBROWSKI .....	731,4	731,4	-	-	578,1	578,1
<b>Gmina miejska</b> Urban gmina						
Zambrów .....	331,4	331,4	-	-	326,1	326,1
<b>Gminy wiejskie</b> Rural gminas						
Rutki .....	227,0	227,0	-	-	70,0	70,0
Szumowo .....	45,0	45,0	-	-	110,0	110,0
Zambrów .....	128,0	128,0	-	-	72,0	72,0
MIASTO NA PRAWACH POWIATU: CITY WITH POWIAT STATUS:						
Łomża .....	6149,5	4371,7	1500,8	277,0	678,6	678,6

TABL. 6. NAKŁADY NA ŚRODKI TRWAŁE SŁUŻĄCE OCHRONIE ŚRODOWISKA I GOSPODARCE WODNEJ W 2008 R. (cd.)

OUTLAYS ON FIXED ASSETS ON ENVIRONMENTAL PROTECTION AND WATER MANAGEMENT IN 2008 (cont.)

WYSZCZEGÓLNIENIE SPECIFICATION	Nakłady na środki trwałe służące ochronie środowiska Outlays on fixed assets on environmental protection				Nakłady na środki trwałe służące gospodarce wodnej Outlays on fixed assets on water management	
	ogółem total	w tym na of which on			ogółem total	w tym na ujęcia i doprowadzenia wody of which on water intakes and systems
		gospodarkę ściekową i ochronę wód waste water management and protection of waters	ochronę powietrza atmosferycznego i klimatu protection of air and climate	gospodarkę odpadami, ochronę i przywrócenie wartości użytkowej gleb oraz ochronę wód podziemnych i powierzchniowych waste management, protection and recovery of soils as well as protection of underground and surface waters		
w tys. zł in thous. zł						
<b>PODREGION SUWALSKI</b> ..... <i>SUBREGION</i>	<b>9386,8</b>	<b>4745,7</b>	<b>2368,7</b>	<b>353,4</b>	<b>8083,4</b>	<b>7051,2</b>
POWIAT AUGUSTOWSKI ..... <b>Gmina miejska</b> <i>Urban gmina</i>	1530,6	1503,5	–	27,1	2,0	2,0
Augustów .....	1414,4	1387,3	–	27,1	–	–
<b>Gmina miejsko-wiejska</b> <i>Urban-rural gmina</i>						
Lipsk .....	55,0	55,0	–	–	2,0	2,0
w tym miasto .....	55,0	55,0	–	–	–	–
<i>of which city</i>						
<b>Gminy wiejskie</b> <i>Rural gminas</i>						
Bargłów Kościelny .....	45,2	45,2	–	–	–	–
Sztabin .....	16,0	16,0	–	–	–	–
POWIAT GRAJEWSKI .....	1246,9	922,9	–	324,0	5402,6	4757,4
<b>Gmina miejska</b> <i>Urban gmina</i>						
Grajewo .....	994,9	885,9	–	109,0	1005,0	1005,0
<b>Gminy miejsko-wiejskie</b> <i>Urban-rural gminas</i>						
Rajgród .....	–	–	–	–	645,2	–
w tym miasto .....	–	–	–	–	645,2	–
<i>of which city</i>						
Szczuczyn .....	–	–	–	–	3301,0	3301,0
<b>Gminy wiejskie</b> <i>Rural gminas</i>						
Grajewo .....	–	–	–	–	166,4	166,4
Radziłów .....	37,0	27,0	–	10,0	266,0	266,0
Wąsosz .....	215,0	10,0	–	205,0	19,0	19,0

TABL. 6. NAKŁADY NA ŚRODKI TRWAŁE SŁUŻĄCE OCHRONIE ŚRODOWISKA I GOSPODARCE WODNEJ W 2008 R. (dok.)

OUTLAYS ON FIXED ASSETS ON ENVIRONMENTAL PROTECTION AND WATER MANAGEMENT IN 2008 (cont.)

WYSZCZEGÓLNIENIE SPECIFICATION	Nakłady na środki trwałe służące ochronie środowiska Outlays on fixed assets on environmental protection				Nakłady na środki trwałe służące gospodarce wodnej Outlays on fixed assets on water management	
	ogółem total	w tym na of which on			ogółem total	w tym na ujęcia i doprowa- dzenia wody of which on water intakes and systems
		gospodarkę ściekową i ochronę wód waste water management and protection of waters	ochronę powietrza atmosfery- cznego i klimatu protection of air and climate	gospodarkę odpadami, ochronę i przywrócenie wartości użyt- kowej gleb oraz ochronę wód podziem- nych i powierz- chniowych waste management, protection and recovery of soils as well as protection of underground and surface waters		
w tys. zł in thous. zł						
POWIAT MONIECKI .....	762,6	760,3	-	2,3	606,3	252,7
<b>Gminy miejsko-wiejskie</b> <i>Urban-rural gminas</i>						
Knyszyn .....	-	-	-	-	40,0	40,0
w tym miasto .....	-	-	-	-	40,0	40,0
<i>of which city</i>						
Mońki .....	23,6	21,3	-	2,3	4,0	4,0
w tym miasto .....	21,3	21,3	-	-	-	-
<i>of which city</i>						
<b>Gminy wiejskie</b> <i>Rural gminas</i>						
Jasionówka .....	-	-	-	-	201,0	201,0
Krypno .....	7,2	7,2	-	-	54,7	7,7
Trzcianne .....	731,8	731,8	-	-	306,6	-
POWIAT SEJNEŃSKI .....	205,5	205,5	-	-	76,1	57,1
<b>Gminy wiejskie</b> <i>Rural gminas</i>						
Krasnopol .....	168,6	168,6	-	-	50,1	50,1
Puńsk .....	36,9	36,9	-	-	7,0	7,0
Sejny .....	-	-	-	-	19,0	-
POWIAT SUWALSKI .....	2536,4	617,4	-	-	1385,4	1371,0
<b>Gminy wiejskie</b> <i>Rural gminas</i>						
Filipów .....	1919,0	-	-	-	-	-
Jeleniewo .....	24,0	24,0	-	-	-	-
Rutka-Tartak .....	42,0	42,0	-	-	44,0	44,0
Suwałki .....	543,4	543,4	-	-	1204,3	1189,9
Szypłiszki .....	8,0	8,0	-	-	36,0	36,0
Wizajny .....	-	-	-	-	101,1	101,1
MIASTO NA PRAWACH POWIATU: CITY WITH POWIAT STATUS:						
Suwałki .....	3104,8	736,1	2368,7	-	611,0	611,0



TABL. 7. **NAKLADY NA ŚRODKI TRWAŁE SŁUŻĄCE OCHRONIE ŚRODOWISKA WEDŁUG ŹRÓDEŁ FINANSOWANIA W 2008 R. (ceny bieżące)**  
**OUTLAYS ON FIXED ASSETS ON ENVIRONMENTAL PROTECTION BY FINANCING SOURCE IN 2008 (current prices)**

WYSZCZEGÓLNIENIE SPECIFICATION	Ogółem Total	Środki Funds					z zagranicy foreign	Fundusze ekologiczne (pożyczki i dotacje) Ecological funds (loans, credits and allocations)	Kredyty i pożyczki krajowe, w tym bankowe Domestic credits and loans, of which bank ones	Inne środki, w tym nakłady niesfinansowane Other funds, of which non-financed outlays
		własne own	z budżetu from budget							
			centralnego central	województwa voivodship	powiatu powiat	gminy gmina				
w tys. zł in thous. zł										
<b>WOJEWÓDZTWO VOIVODSHIP</b>	<b>174866,7</b>	<b>123327,3</b>	<b>157,2</b>	<b>486,6</b>	<b>570,0</b>	<b>192,8</b>	<b>3471,3</b>	<b>37366,5</b>	<b>9093,8</b>	<b>201,2</b>
<b>Podregion białostocki Subregion</b>	<b>144494,8</b>	<b>104313,8</b>	–	–	–	<b>192,8</b>	<b>2740,5</b>	<b>29255,5</b>	<b>7941,3</b>	<b>50,9</b>
Powiaty: Powiaty:										
białostocki .....	20823,8	13992,5	–	–	–	192,8	2740,5	2844,7	1007,3	46,0
sokólski .....	1726,2	1726,2	–	–	–	–	–	–	–	–
Miasto na prawach powiatu: City with powiat status:										
Białystok .....	121944,8	88595,1	–	–	–	–	–	26410,8	6934,0	4,9
<b>Podregion łomżyński Subregion</b>	<b>20985,1</b>	<b>14488,4</b>	<b>157,2</b>	<b>486,6</b>	<b>570,0</b>	–	<b>697,4</b>	<b>3298,7</b>	<b>1152,5</b>	<b>134,3</b>
Powiaty: Powiaty:										
bielski .....	6805,5	4446,6	–	–	–	–	57,0	2286,0	–	15,9
hajnowski .....	2590,0	1393,8	–	–	570,0	–	127,5	498,7	–	–
kolneński .....	157,7	108,7	–	–	–	–	–	49,0	–	–
łomżyński .....	945,4	945,4	–	–	–	–	–	–	–	–
siemiatycki .....	791,0	791,0	–	–	–	–	–	–	–	–
wysokomazowiecki .....	2814,6	706,6	–	–	–	–	417,1	420,0	1152,5	118,4
zambrowski .....	731,4	622,4	–	–	–	–	64,0	45,0	–	–
Miasto na prawach powiatu: City with powiat status:										
Łomża .....	6149,5	5473,9	157,2	486,6	–	–	31,8	–	–	–
<b>Podregion suwalski ... Subregion</b>	<b>9386,8</b>	<b>4525,1</b>	–	–	–	–	<b>33,4</b>	<b>4812,3</b>	–	<b>16,0</b>
Powiaty: Powiaty:										
augustowski .....	1530,6	1514,6	–	–	–	–	–	–	–	16,0
grajewski .....	1246,9	1246,9	–	–	–	–	–	–	–	–
moniecki .....	762,6	137,6	–	–	–	–	–	625,0	–	–
sejneński .....	205,5	205,5	–	–	–	–	–	–	–	–
suwalski .....	2536,4	682,7	–	–	–	–	25,3	1828,4	–	–
Miasto na prawach powiatu: City with powiat status:										
Suwałki .....	3104,8	737,8	–	–	–	–	8,1	2358,9	–	–

DZIAŁ II  
RADNI RAD GMIN I POWIATÓW

CHAPTER II  
COUNCILLORS OF GMINA  
AND POWIAT COUNCILS

TABL. 1 (8). RADNI RAD GMIN<sup>a</sup> WEDŁUG PŁCI, WIEKU I POZIOMU WYKSZTAŁCENIA W 2008 R.  
Stan w dniu 31 XII  
COUNCILLORS<sup>a</sup> OF GMINA COUNCILS BY SEX, AGE AND EDUCATIONAL LEVEL IN 2008  
As of 31 Dec

WYSZCZEGÓLNIENIE SPECIFICATION	Ogółem Total	W tym kobiety Of which women	Z ogółem Of total						
			w wieku at age			z wykształceniem with education			
			29 lat i mniej and less	30-59	60 lat i więcej and more	wyższym tertiary	policeal- nym i średnim post- secondary and secondary	zasadni- czym za- wodo- wym basic vocational	gimnazjal- nym, pod- stawowym i pozosta- łym lower secondary, primary and others
<b>WOJEWÓDZTWO ..... VOIVODSHIP</b>	<b>1762</b>	<b>307</b>	<b>60</b>	<b>1492</b>	<b>210</b>	<b>446</b>	<b>648</b>	<b>461</b>	<b>207</b>
<b>PODREGION BIAŁOSTOCKI SUBREGION</b>	<b>386</b>	<b>64</b>	<b>12</b>	<b>332</b>	<b>42</b>	<b>105</b>	<b>152</b>	<b>100</b>	<b>29</b>
POWIAT BIAŁOSTOCKI .....	230	47	6	205	19	70	88	59	13
<b>Gminy miejsko-wiejskie Urban-rural gminas</b>									
Choroszcz .....	15	1	–	15	–	4	8	3	–
Czarna Białostocka .....	15	4	–	13	2	8	6	1	–
Łapy .....	21	5	–	21	–	13	7	1	–
Supraśl .....	15	5	–	13	2	9	5	1	–
Suraz .....	14	3	–	12	2	1	4	9	–
Tykocin .....	15	2	–	13	2	1	7	5	2
Wasilków .....	15	7	2	11	2	8	4	2	1
Zabłudów .....	15	1	1	13	1	5	6	4	–
<b>Gminy wiejskie Rural gminas</b>									
Dobrzyniewo Duże .....	15	3	–	12	3	3	4	6	2
Gródek .....	15	6	–	15	–	6	7	2	–
Juchnowiec Kościelny .....	15	1	1	12	2	4	6	4	1
Michałowó .....	15	4	–	13	2	4	10	1	–
Poświętne .....	15	1	1	13	1	1	4	10	–
Turośń Kościelna .....	15	3	–	15	–	3	6	6	–
Zawady .....	15	1	1	14	–	–	4	4	7
POWIAT SOKÓLSKI .....	156	17	6	127	23	35	64	41	16
<b>Gminy miejsko-wiejskie Urban-rural gminas</b>									
Dąbrowa Białostocka .....	15	1	–	12	3	5	9	1	–
Sokółka .....	21	3	3	12	6	10	10	1	–
Suchowola .....	15	1	1	12	2	3	4	6	2

a Bez radnych rad miast w miastach na prawach powiatu.

a Excluding councillors of city councils in cities with powiat status.

TABL. 1 (8). **RADNI RAD GMIN<sup>a</sup> WEDŁUG PŁCI, WIEKU I POZIOMU WYKSZTAŁCENIA W 2008 R. (cd.)**  
Stan w dniu 31 XII  
**COUNCILLORS<sup>a</sup> OF GMINA COUNCILS BY SEX, AGE AND EDUCATIONAL LEVEL IN 2008 (cont.)**  
As of 31 Dec

WYSZCZEGÓLNIENIE SPECIFICATION	Ogółem Total	W tym kobiety Of which women	Z ogółem Of total						
			w wieku at age			z wykształceniem with education			
			29 lat i mniej and less	30-59	60 lat i więcej and more	wyższym tertiary	policeal- nym i średnim post- -second- ary and secondary	zasadni- czym za- wodo- wym basic vocational	gimnazjal- nym, pod- stawowym i pozosta- łym lower secondary, primary and others
POWIAT SOKÓLSKI (dok.) (cont.)									
<b>Gminy wiejskie</b> <i>Rural gminas</i>									
Janów .....	15	–	2	13	–	4	7	3	1
Korycin .....	15	1	–	11	4	2	3	7	3
Krynki .....	15	4	–	11	4	2	8	2	3
Kuźnica .....	15	3	–	15	–	3	6	6	–
Nowy Dwór .....	15	2	–	14	1	1	6	6	2
Sidra .....	15	2	–	15	–	2	5	6	2
Szudziałowo .....	15	–	–	12	3	3	6	3	3
<b>PODREGION ŁOMŻYŃSKI ....</b> <i>SUBREGION</i>	<b>857</b>	<b>157</b>	<b>30</b>	<b>723</b>	<b>104</b>	<b>213</b>	<b>317</b>	<b>215</b>	<b>112</b>
POWIAT BIELSKI .....	126	24	7	107	12	38	38	35	15
<b>Gminy miejskie</b> <i>Urban gminas</i>									
Bielsk Podlaski .....	21	6	1	16	4	16	5	–	–
Brańsk .....	15	4	3	12	–	5	8	2	–
<b>Gminy wiejskie</b> <i>Rural gminas</i>									
Bielsk Podlaski .....	15	3	–	14	1	5	7	3	–
Boćki .....	15	4	1	13	1	2	7	5	1
Brańsk .....	15	1	–	11	4	1	2	4	8
Orla .....	15	4	2	12	1	3	5	6	1
Rudka .....	15	1	–	14	1	4	1	6	4
Wyszki .....	15	1	–	15	–	2	3	9	1
POWIAT HAJNOWSKI .....	141	37	3	113	25	55	51	27	8
<b>Gmina miejska</b> <i>Urban gmina</i>									
Hajnówka .....	21	5	–	18	3	18	3	–	–
<b>Gmina miejsko-wiejska</b> <i>Urban-rural gmina</i>									
Kleszczele .....	15	5	–	15	–	5	6	4	–

<sup>a</sup> Bez radnych rad miast w miastach na prawach powiatu.

<sup>a</sup> Excluding councillors of city councils in cities with powiat status.

TABL. 1 (8). **RADNI RAD GMIN<sup>a</sup> WEDŁUG PŁCI, WIEKU I POZIOMU WYKSZTAŁCENIA W 2008 R. (cd.)**  
Stan w dniu 31 XII  
**COUNCILLORS<sup>a</sup> OF GMINA COUNCILS BY SEX, AGE AND EDUCATIONAL LEVEL IN 2008 (cont.)**  
As of 31 Dec

WYSZCZEGÓLNIENIE SPECIFICATION	Ogółem Total	W tym kobiety Of which women	Z ogółem Of total						
			w wieku at age			z wykształceniem with education			
			29 lat i mniej and less	30-59	60 lat i więcej and more	wyższym tertiary	policeal- nym i średnim post- -second- ary and secondary	zasadni- czym za- wodo- wym basic vocational	gimnazjal- nym, pod- stawowym i pozosta- łym lower secondary, primary and others
POWIAT HAJNOWSKI (dok.) (cont.)									
<b>Gminy wiejskie</b> <i>Rural gminas</i>									
Białowieża .....	15	2	–	12	3	9	6	–	–
Czeremcha .....	15	7	1	10	4	6	8	–	1
Czyże .....	15	5	–	12	3	–	3	10	2
Dubicze Cerkiewne .....	15	2	–	13	2	2	8	4	1
Hajnówka .....	15	6	–	11	4	5	4	6	–
Narew .....	15	3	1	12	2	7	6	–	2
Narewka .....	15	2	1	10	4	3	7	3	2
POWIAT KOLNEŃSKI .....	90	14	2	80	8	20	27	31	12
<b>Gmina miejska</b> <i>Urban gmina</i>									
Kolno .....	15	2	1	9	5	9	4	2	–
<b>Gmina miejsko-wiejska</b> <i>Urban-rural gmina</i>									
Stawiski .....	15	2	–	15	–	4	4	4	3
<b>Gminy wiejskie</b> <i>Rural gminas</i>									
Grabowo .....	15	2	–	15	–	3	8	1	3
Kolno .....	15	2	–	14	1	1	5	8	1
Mały Płock .....	15	3	–	14	1	2	4	9	–
Turośl .....	15	3	1	13	1	1	2	7	5
POWIAT ŁOMŻYŃSKI .....	135	26	10	117	8	29	52	34	20
<b>Gminy miejsko-wiejskie</b> <i>Urban-rural gminas</i>									
Jedwabne .....	15	3	1	13	1	7	2	5	1
Nowogród .....	15	7	–	13	2	5	5	2	3
<b>Gminy wiejskie</b> <i>Rural gminas</i>									
Łomża .....	15	5	–	15	–	5	5	3	2
Miastkowo .....	15	5	3	12	–	2	8	3	2
Piątnica .....	15	2	1	13	1	5	7	1	2
Przytuły .....	15	1	4	11	–	1	3	6	5
Śniadowo .....	15	–	1	13	1	1	9	4	1
Wizna .....	15	2	–	13	2	2	6	5	2
Zbójna .....	15	1	–	14	1	1	7	5	2

a Bez radnych rad miast w miastach na prawach powiatu.

a Excluding councillors of city councils in cities with powiat status.

TABL. 1 (8). **RADNI RAD GMIN<sup>a</sup> WEDŁUG PŁCI, WIEKU I POZIOMU WYKSZTAŁCENIA W 2008 R. (cd.)**  
Stan w dniu 31 XII  
**COUNCILLORS<sup>a</sup> OF GMINA COUNCILS BY SEX, AGE AND EDUCATIONAL LEVEL IN 2008 (cont.)**  
As of 31 Dec

WYSZCZEGÓLNIENIE SPECIFICATION	Ogółem Total	W tym kobiety Of which women	Z ogółem Of total						
			w wieku at age			z wykształceniem with education			
			29 lat i mniej and less	30-59	60 lat i więcej and more	wyższym tertiary	policeal- nym i średnim post- -second- ary and secondary	zasadni- czym za- wodo- wym basic vocational	gimnazjal- nym, pod- stawowym i pozosta- łym lower secondary, primary and others
POWIAT SIEMIATYCKI .....	134	23	2	110	22	17	59	35	23
<b>Gmina miejska</b> Urban gmina									
Siemiatycze .....	15	1	–	14	1	6	8	1	–
<b>Gmina miejsko-wiejska</b> Urban-rural gmina									
Drohiczyn .....	15	1	1	13	1	3	6	4	2
<b>Gminy wiejskie</b> Rural gminas									
Dziadkowice .....	15	4	–	12	3	–	3	5	7
Grodzisk .....	15	2	–	13	2	–	5	6	4
Mielnik .....	15	3	–	10	5	3	8	3	1
Milejczyce .....	15	5	–	14	1	1	9	5	–
Nurzec-Stacja .....	15	4	–	13	2	2	8	2	3
Perlejewo .....	15	–	–	11	4	–	5	7	3
Siemiatycze .....	14	3	1	10	3	2	7	2	3
POWIAT WYSOKO- MAZOWIECKI .....	150	20	4	125	21	33	60	32	25
<b>Gmina miejska</b> Urban gmina									
Wysokie Mazowieckie .....	15	3	–	14	1	6	9	–	–
<b>Gmina miejsko-wiejska</b> Urban-rural gmina									
Ciechanowiec .....	15	3	–	14	1	7	4	4	–
<b>Gminy wiejskie</b> Rural gminas									
Czyżew-Osada .....	15	3	–	12	3	3	4	4	4
Klukowo .....	15	–	2	12	1	3	6	3	3
Kobylin-Borzymy .....	15	2	–	14	1	3	6	4	2
Kulesze Kościelne .....	15	1	–	12	3	–	5	4	6
Nowe Piekuty .....	15	1	1	10	4	2	5	5	3
Sokoły .....	15	3	1	13	1	4	7	1	3
Szepietowo .....	15	1	–	13	2	4	7	4	–
Wysokie Mazowieckie .....	15	3	–	11	4	1	7	3	4

<sup>a</sup> Bez radnych rad miast w miastach na prawach powiatu.

<sup>a</sup> Excluding councillors of city councils in cities with powiat status.

TABL. 1 (8). **RADNI RAD GMIN<sup>a</sup> WEDŁUG PŁCI, WIEKU I POZIOMU WYKSZTAŁCENIA W 2008 R. (cd.)**  
Stan w dniu 31 XII  
**COUNCILLORS<sup>a</sup> OF GMINA COUNCILS BY SEX, AGE AND EDUCATIONAL LEVEL IN 2008 (cont.)**  
As of 31 Dec

WYSZCZEGÓLNIENIE SPECIFICATION	Ogółem Total	W tym kobiety Of which women	Z ogółem Of total						
			w wieku at age			z wykształceniem with education			
			29 lat i mniej and less	30-59	60 lat i więcej and more	wyższym tertiary	policeal- nym i średnim post- -second- ary and secondary	zasadni- czym za- wodowy basic vocational	gimnazjal- nym, pod- stawowym i pozosta- łym lower secondary, primary and others
POWIAT ZAMBROWSKI .....	81	13	2	71	8	21	30	21	9
<b>Gmina miejska</b> <i>Urban gmina</i>									
Zambrów .....	21	4	1	18	2	15	5	1	–
<b>Gminy wiejskie</b> <i>Rural gminas</i>									
Kołaki Kościelne .....	15	4	–	13	2	–	5	7	3
Rutki .....	15	1	–	14	1	3	6	5	1
Szumowo .....	15	2	1	12	2	1	9	2	3
Zambrów .....	15	2	–	14	1	2	5	6	2
<b>PODREGION SUWALSKI .....</b> <i>SUBREGION</i>	<b>519</b>	<b>86</b>	<b>18</b>	<b>437</b>	<b>64</b>	<b>128</b>	<b>179</b>	<b>146</b>	<b>66</b>
POWIAT AUGUSTOWSKI .....	109	19	3	90	16	34	41	29	5
<b>Gmina miejska</b> <i>Urban gmina</i>									
Augustów .....	21	7	–	15	6	20	1	–	–
<b>Gmina miejsko-wiejska</b> <i>Urban-rural gmina</i>									
Lipsk .....	13	1	–	11	2	2	9	2	–
<b>Gminy wiejskie</b> <i>Rural gminas</i>									
Augustów .....	15	1	–	15	–	2	8	5	–
Bargłów Kościelny .....	15	–	–	12	3	2	4	9	–
Nowinka .....	15	3	–	12	3	–	7	3	5
Płaska .....	15	4	1	13	1	3	8	4	–
Sztabin .....	15	3	2	12	1	5	4	6	–
POWIAT GRAJEWSKI .....	96	22	4	79	13	29	36	20	11
<b>Gmina miejska</b> <i>Urban gmina</i>									
Grajewo .....	21	6	2	16	3	9	10	1	1
<b>Gminy miejsko-wiejskie</b> <i>Urban-rural gminas</i>									
Rajgród .....	15	3	1	11	3	4	9	2	–
Szczuczyn .....	15	7	–	12	3	7	3	3	2
<b>Gminy wiejskie</b> <i>Rural gminas</i>									
Grajewo .....	15	1	–	13	2	3	3	7	2
Radziłów .....	15	4	–	15	–	2	6	5	2
Wąsosz .....	15	1	1	12	2	4	5	2	4

<sup>a</sup> Bez radnych rad miast w miastach na prawach powiatu.

<sup>a</sup> Excluding councillors of city councils in cities with powiat status.

TABL. 1 (8). **RADNI RAD GMIN<sup>a</sup> WEDŁUG PŁCI, WIEKU I POZIOMU WYKSZTAŁCENIA W 2008 R. (dok.)**  
Stan w dniu 31 XII  
**COUNCILLORS<sup>a</sup> OF GMINA COUNCILS BY SEX, AGE AND EDUCATIONAL LEVEL IN 2008 (cont.)**  
As of 31 Dec

WYSZCZEGÓLNIENIE <i>SPECIFICATION</i>	Ogółem <i>Total</i>	W tym kobiety <i>Of which women</i>	Z ogółem <i>Of total</i>						
			w wieku <i>at age</i>			z wykształceniem <i>with education</i>			
			29 lat i mniej <i>and less</i>	30-59	60 lat i więcej <i>and more</i>	wyższym <i>tertiary</i>	policeal- nym i średnim <i>post- -second- ary and secondary</i>	zasadni- czym za- wodo- wym <i>basic vocational</i>	gimnazjal- nym, pod- stawowym i pozosta- łym <i>lower secondary, primary and others</i>
POWIAT MONIECKI .....	105	16	2	91	12	20	35	37	13
<b>Gminy miejsko-wiejskie</b> <i>Urban-rural gminas</i>									
Goniądz .....	15	1	–	12	3	3	4	8	–
Knyszyn .....	15	5	–	15	–	4	4	6	1
Mońki .....	15	5	–	13	2	7	6	1	1
<b>Gminy wiejskie</b> <i>Rural gminas</i>									
Jasionówka .....	15	1	2	12	1	3	8	4	–
Jaświly .....	15	1	–	13	2	1	6	6	2
Krypno .....	15	2	–	13	2	1	4	6	4
Trzcianne .....	15	1	–	13	2	1	3	6	5
POWIAT SEJNEŃSKI .....	75	9	5	63	7	22	26	16	11
<b>Gmina miejska</b> <i>Urban gmina</i>									
Sejny .....	15	4	–	15	–	10	5	–	–
<b>Gminy wiejskie</b> <i>Rural gminas</i>									
Giby .....	15	1	–	13	2	2	5	6	2
Krasnopol .....	15	2	1	14	–	3	6	4	2
Puńsk .....	15	1	2	8	5	3	4	4	4
Sejny .....	15	1	2	13	–	4	6	2	3
POWIAT SUWALSKI .....	134	20	4	114	16	23	41	44	26
<b>Gminy wiejskie</b> <i>Rural gminas</i>									
Bakalarzewo .....	15	4	1	13	1	4	4	5	2
Filipów .....	15	4	–	13	2	4	4	5	2
Jeleniewo .....	15	2	1	13	1	–	7	4	4
Przerośl .....	15	3	1	12	2	1	4	8	2
Raczkki .....	15	1	–	14	1	3	10	–	2
Rutka-Tartak .....	15	1	–	12	3	2	4	6	3
Suwałki .....	15	3	–	12	3	8	3	2	2
Szypliszki .....	15	–	–	14	1	–	2	7	6
Wiżajny .....	14	2	1	11	2	1	3	7	3

a Bez radnych rad miast w miastach na prawach powiatu.

a Excluding councillors of city councils in cities with powiat status.

TABL. 2 (9). **RADNI RAD POWIATÓW I RAD MIAST W MIASTACH NA PRAWACH POWIATU WEDŁUG PŁCI, WIEKU I POZIOMU WYKSZTAŁCENIA W 2008 R.**  
Stan w dniu 31 XII

*COUNCILLORS OF POWIAT COUNCILS AND CITY COUNCILS IN CITIES WITH POWIAT STATUS BY SEX, AGE AND EDUCATIONAL LEVEL IN 2008*  
As of 31 Dec

WYSZCZEGÓLNIENIE <i>SPECIFICATION</i>	Ogółem <i>Total</i>	W tym kobiety <i>Of which women</i>	Z ogółem <i>Of total</i>						
			w wieku <i>at age</i>			z wykształceniem <i>with education</i>			
			29 lat i mniej <i>and less</i>	30-59	60 lat i więcej <i>and more</i>	wyższym <i>tertiary</i>	po licealnym i średnim <i>post-secondary and secondary</i>	zasadniczym zawodowym <i>basic vocational</i>	gimnazjalnym, podstawowym i pozostałym <i>lower secondary, primary and others</i>
<b>WOJEWÓDZTWO</b> ..... <i>VOIVODSHIP</i>	<b>323</b>	<b>58</b>	<b>10</b>	<b>262</b>	<b>51</b>	<b>229</b>	<b>83</b>	<b>9</b>	<b>2</b>
<b>Podregion białostocki</b> ..... <i>Subregion</i>	<b>71</b>	<b>14</b>	<b>6</b>	<b>51</b>	<b>14</b>	<b>54</b>	<b>15</b>	<b>2</b>	<b>-</b>
Powiaty: <i>Powiats:</i>									
białostocki .....	25	5	2	20	3	16	7	2	-
sokólski .....	18	4	-	14	4	13	5	-	-
Miasto na prawach powiatu: <i>City with powiat status:</i>									
Białystok .....	28	5	4	17	7	25	3	-	-
<b>Podregion łomżyński</b> ..... <i>Subregion</i>	<b>146</b>	<b>18</b>	<b>4</b>	<b>119</b>	<b>23</b>	<b>101</b>	<b>37</b>	<b>6</b>	<b>2</b>
Powiaty: <i>Powiats:</i>									
bielski .....	19	1	-	16	3	13	5	1	-
hajnowski .....	17	2	-	10	7	13	3	1	-
kolneński .....	17	2	-	13	4	11	5	1	-
łomżyński .....	17	3	2	13	2	11	3	2	1
siemiatycki .....	17	1	-	17	-	12	4	1	-
wysokomazowiecki .....	19	2	-	18	1	15	4	-	-
zambrowski .....	17	-	-	16	1	7	9	-	1
Miasto na prawach powiatu: <i>City with powiat status:</i>									
Łomża .....	23	7	2	16	5	19	4	-	-
<b>Podregion suwalski</b> ..... <i>Subregion</i>	<b>106</b>	<b>26</b>	<b>-</b>	<b>92</b>	<b>14</b>	<b>74</b>	<b>31</b>	<b>1</b>	<b>-</b>
Powiaty: <i>Powiats:</i>									
augustowski .....	19	4	-	14	5	15	4	-	-
grajewski .....	17	6	-	17	-	11	6	-	-
moniecki .....	17	4	-	17	-	9	8	-	-
sejneński .....	15	5	-	14	1	10	5	-	-
suwalski .....	15	3	-	14	1	10	4	1	-
Miasto na prawach powiatu: <i>City with powiat status:</i>									
Suwałki .....	23	4	-	16	7	19	4	-	-



**DZIAŁ III  
BEZPIECZEŃSTWO PUBLICZNE**

**CHAPTER III  
PUBLIC SAFETY**

**TABL. 1 (10). ZAREJESTROWANA DZIAŁALNOŚĆ PAŃSTWOWEJ STRAŻY POŻARNEJ W 2008 R.  
REGISTERED ACTIVITY OF THE STATE FIRE DEPARTMENT IN 2008**

WYSZCZEGÓLNIENIE SPECIFICATION	Liczba zdarzeń Number of events			Obiekty mieszkalne dotknięte pożarami Burnt residential buildings	Powierzchnia lasów dotkniętych pożarami w ha Burnt forest area in ha	Wypadki z ludźmi <sup>a</sup> Casualties <sup>a</sup>				Ratownicy biorący udział w pożarach Rescue personnel participating in fires
	pożary fires	miejscowe zagrożenia <sup>b</sup> local threats <sup>b</sup>	wyjazdy do fałszywych alarmów false alarms			ogółem grand total		w tym przy pożarach of which during fires		
						ogółem grand total	w tym ratownicy of which rescue personnel	razem total	w tym ratownicy of which rescue personnel	
<b>WOJEWÓDZTWO ..... VOIVODSHIP</b>	<b>4404</b>	<b>8730</b>	<b>230</b>	<b>1064</b>	<b>68,93</b>	<b>1818</b>	<b>29</b>	<b>126</b>	<b>18</b>	<b>29637</b>
<b>Podregion białostocki ..... Subregion</b>	<b>1763</b>	<b>1841</b>	<b>89</b>	<b>253</b>	<b>30,11</b>	<b>658</b>	<b>15</b>	<b>62</b>	<b>13</b>	<b>7585</b>
Powiaty: Powiats:										
białostocki .....	511	679	19	137	22,63	267	11	26	9	4398
sokólski .....	222	457	18	49	7,42	198	-	8	-	1596
Miasto na prawach powiatu: City with powiat status:										
Białystok .....	1030	705	52	67	0,06	193	4	28	4	1591
<b>Podregion łomżyński ..... Subregion</b>	<b>1535</b>	<b>3317</b>	<b>73</b>	<b>581</b>	<b>31,41</b>	<b>692</b>	<b>4</b>	<b>38</b>	<b>-</b>	<b>14097</b>
Powiaty: Powiats:										
bielski .....	212	397	9	24	3,71	80	-	3	-	763
hajnowski .....	232	535	19	20	2,10	66	-	3	-	741
kolneński .....	111	364	7	286	4,28	77	2	1	-	5468
łomżyński .....	191	303	9	63	12,72	126	-	5	-	1336
siemiatycki .....	144	358	7	21	0,67	43	-	1	-	1104
wysokomazowiecki .....	187	680	3	33	4,23	139	-	3	-	1024
zambrowski .....	189	401	-	37	3,69	112	2	7	-	2015
Miasto na prawach powiatu: City with powiat status:										
Łomża .....	269	279	19	97	0,01	49	-	15	-	1646
<b>Podregion suwalski ..... Subregion</b>	<b>1106</b>	<b>3572</b>	<b>68</b>	<b>230</b>	<b>7,41</b>	<b>468</b>	<b>10</b>	<b>26</b>	<b>5</b>	<b>7955</b>
Powiaty: Powiats:										
augustowski .....	234	859	27	46	0,47	117	-	6	-	1833
grajewski .....	161	593	7	40	1,51	132	2	5	2	1567
moniecki .....	135	266	6	34	2,13	52	1	2	1	1016
sejneński .....	77	518	5	24	1,18	22	4	-	-	449
suwalski .....	120	900	6	43	1,11	93	1	6	-	1934
Miasto na prawach powiatu: City with powiat status:										
Suwałki .....	379	436	17	43	1,01	52	2	7	2	1156

a Dane dotyczą liczby osób poszkodowanych podczas zdarzeń. b Katastrofy naturalne, awarie techniczne, wypadki w komunikacji i inne zagrożenia życia i mienia.

Źródło: dane Komendy Wojewódzkiej Państwowej Straży Pożarnej w Białymstoku.

a Data concerns number of fatalities, injured and burn victims in accidents. b Natural catastrophes, technical failures, transportation accidents and other threats to life and property.

Source: data of the Voivodship Headquarters of the State Fire Department in Białystok.

TABL. 2 (11). PRZESTĘPSTWA STWIERDZONE W ZAKOŃCZONYCH POSTĘPOWANIACH PRZYGOTOWAWCZYCH W 2008 R.  
ASCERTAINED CRIMES IN COMPLETED PREPARATORY PROCEEDINGS IN 2008

WYSZCZEGÓLNIENIE SPECIFICATION	Ogółem <i>Grand total</i>	O charakterze kryminalnym <i>Criminal</i>						O charak- terze gospo- darczym <i>Economic</i>	Drogowe <i>Traffic</i>	Inne <i>Others</i>
		razem <i>total</i>	w tym <i>of which</i>							
			przeciwko życiu i zdrowiu <i>against life and health</i>	przeciwko mieniu <i>against property</i>			rozbój, kradzież rozbójni- cza, wy- muszenie rozbój- nicze <i>robbery, theft with assault, criminal coercion</i>			
				razem <i>total</i>	kradzież rzeczy <i>property theft</i>	kradzież z włama- niem <i>burglary</i>				
<b>WOJEWÓDZTWO ... VOIVODSHIP</b>	<b>25498</b>	<b>15861</b>	<b>1132</b>	<b>11475</b>	<b>3965</b>	<b>2606</b>	<b>567</b>	<b>2283</b>	<b>5775</b>	<b>1579</b>
<b>Podregion białostocki ... Subregion</b>	<b>10953</b>	<b>7660</b>	<b>487</b>	<b>5590</b>	<b>1904</b>	<b>1334</b>	<b>333</b>	<b>841</b>	<b>1775</b>	<b>677</b>
Powiaty: Powiats:										
białostocki .....	2334	1594	117	1117	359	357	31	111	563	66
sokólski .....	1566	847	67	538	170	136	20	64	364	291
Miasto na prawach powiatu: City with powiat status:										
Białystok .....	7053	5219	303	3935	1375	841	282	666	848	320
<b>Podregion łomżyński ... Subregion</b>	<b>8187</b>	<b>4578</b>	<b>379</b>	<b>3353</b>	<b>1105</b>	<b>808</b>	<b>149</b>	<b>735</b>	<b>2320</b>	<b>554</b>
Powiaty: Powiats:										
bielski .....	1122	571	35	525	118	153	8	205	309	37
hajnowski .....	1260	643	57	363	115	103	17	69	444	104
kolneński .....	623	281	27	208	57	52	3	89	226	27
siemiatycki .....	901	411	52	239	92	42	9	43	292	155
wysokomazowiecki .....	1000	447	39	276	117	63	8	84	398	71
zambrowski .....	756	465	57	347	114	76	14	72	165	54
Miasto na prawach powiatu: City with powiat status:										
Łomża <sup>a</sup> .....	2525	1760	112	1395	492	319	90	173	486	106
<b>Podregion suwalski .....</b>	<b>6358</b>	<b>3623</b>	<b>266</b>	<b>2532</b>	<b>956</b>	<b>464</b>	<b>85</b>	<b>707</b>	<b>1680</b>	<b>348</b>
Powiaty: Powiats:										
augustowski .....	1211	678	58	459	216	98	8	88	353	92
grajewski .....	956	480	36	337	139	51	4	101	334	41
moniecki .....	688	340	37	223	83	66	7	51	260	37
sejneński .....	587	297	14	177	74	22	2	77	179	34
Miasto na prawach powiatu: City with powiat status:										
Suwaki <sup>b</sup> .....	2916	1828	121	1336	444	227	64	390	554	144

a, b Łącznie z powiatem: a – łomżyńskim, b – suwalskim.

Ź r ó d ł o: dane Komendy Wojewódzkiej Policji w Białymstoku.

a, b Including powiat: a – łomżyński, b – suwalski.

S o u r c e: data of the Voivodship Police Headquarters in Białystok.

TABL. 3 (12). WSKAŹNIKI WYKRYWALNOŚCI SPRAWCÓW PRZESTĘPSTW STWIERDZONYCH W 2008 R.  
 RATES OF DETECTABILITY OF DELINQUENTS IN ASCERTAINED CRIMES IN 2008

WYSZCZEGÓLNIENIE SPECIFICATION	Ogółem Total	W tym przestępstwa Of which crimes		
		o charakterze kryminalnym criminal	o charakterze gospodarczym economic	drogowe traffic
<b>WOJEWÓDZTWO</b> ..... <i>VOIVODSHIP</i>	<b>69,0</b>	<b>52,9</b>	<b>89,1</b>	<b>99,3</b>
<b>Podregion białostocki</b> ..... <i>Subregion</i>	<b>61,8</b>	.	.	.
Powiaty: <i>Powiats:</i>				
białostocki .....	67,7	54,8	85,6	98,9
sokólski .....	80,7	65,7	92,2	99,5
Miasto na prawach powiatu: <i>City with powiat status:</i>				
Białystok .....	55,6	43,3	86,1	98,8
<b>Podregion łomżyński</b> ..... <i>Subregion</i>	<b>75,5</b>	.	.	.
Powiaty: <i>Powiats:</i>				
bielski .....	77,7	57,8	97,6	99,4
hajnowski .....	83,5	69,3	91,3	99,5
kolneński .....	78,5	54,1	97,8	100,0
siemiatycki .....	82,0	62,2	95,3	99,0
wysokomazowiecki .....	83,0	64,5	94,0	100,0
zambrowski .....	74,5	61,3	86,5	99,4
Miasto na prawach powiatu: <i>City with powiat status:</i>				
Łomża <sup>a</sup> .....	65,0	52,5	83,4	99,2
<b>Podregion suwalski</b> ..... <i>Subregion</i>	<b>73,0</b>	.	.	.
Powiaty: <i>Powiats:</i>				
augustowski .....	69,5	48,0	89,8	98,9
grajewski .....	82,2	66,5	95,0	99,4
moniecki .....	83,7	68,8	96,1	99,2
sejneński .....	76,5	60,1	79,7	100,0
Miasto na prawach powiatu: <i>City with powiat status:</i>				
Suwałki <sup>b</sup> .....	68,2	52,4	88,8	99,3

a, b łącznie z powiatem: a – łomżyńskim, b – suwalskim.

Źródło: dane Komendy Wojewódzkiej Policji w Białymstoku.

a, b Including powiat: a – łomżyński, b – suwalski.

Source: data of the Voivodship Police Headquarters in Białystok.

**DZIAŁ IV  
POWIERZCHNIA I LUDNOŚĆ**

**CHAPTER IV  
AREA AND POPULATION**

TABL. 1 (13). **POWIERZCHNIA I LUDNOŚĆ W 2008 R.**  
Stan w dniu 31 XII  
*AREA AND POPULATION IN 2008*  
As of 31 Dec

WYSZCZEGÓLNIENIE <i>SPECIFICATION</i>	Powierzchnia ogólna w km <sup>2</sup> <i>Total area in km<sup>2</sup></i>	Ludność <i>Population</i>				Kobiety na 100 mężczyzn <i>Females per 100 males</i>
		ogółem <i>total</i>	mężczyźni <i>males</i>	kobiety <i>females</i>	na 1 km <sup>2</sup> <i>per 1 km<sup>2</sup></i>	
<b>WOJEWÓDZTWO</b> ..... <i>VOIVODSHIP</i>	<b>20187</b>	<b>1191470</b>	<b>580313</b>	<b>611157</b>	<b>59</b>	<b>105</b>
<b>PODREGION BIAŁOSTOCKI</b> ..... <i>SUBREGION</i>	<b>5132</b>	<b>504036</b>	<b>240952</b>	<b>263084</b>	<b>98</b>	<b>109</b>
POWIAT BIAŁOSTOCKI .....	2975	138852	68420	70432	47	103
<b>Gminy miejsko-wiejskie</b> <i>Urban-rural gminas</i>						
Choroszcz .....	164	13355	6693	6662	82	100
w tym miasto .....	17	5449	2717	2732	325	101
<i>of which city</i>						
Czarna Białostocka .....	206	11669	5632	6037	57	107
w tym miasto .....	14	9526	4553	4973	667	109
<i>of which city</i>						
Łapy .....	128	22703	11094	11609	178	105
w tym miasto .....	12	16230	7891	8339	1359	106
<i>of which city</i>						
Supraśl .....	189	13288	6493	6795	70	105
w tym miasto .....	6	4600	2208	2392	808	108
<i>of which city</i>						
Suraz .....	77	2059	1012	1047	27	103
w tym miasto .....	34	993	491	502	29	102
<i>of which city</i>						
Tykocin .....	207	6420	3138	3282	31	105
w tym miasto .....	29	1907	911	996	66	109
<i>of which city</i>						
Wasilków .....	127	13485	6546	6939	106	106
w tym miasto .....	28	9440	4566	4874	334	107
<i>of which city</i>						
Zabłudów .....	340	8576	4285	4291	25	100
w tym miasto .....	14	2452	1199	1253	171	105
<i>of which city</i>						
<b>Gminy wiejskie</b> <i>Rural gminas</i>						
Dobrzyniewo Duże .....	161	8188	4103	4085	51	100
Gródek .....	429	5681	2724	2957	13	109
Juchnowiec Kościelny .....	171	13991	6958	7033	81	101
Michałowó .....	409	7216	3562	3654	18	103
Poświętne .....	115	3744	1902	1842	33	97
Turośń Kościelna .....	140	5539	2761	2778	40	101
Zawady .....	112	2938	1517	1421	26	94

TABL. 1 (13). **POWIERZCHNIA I LUDNOŚĆ W 2008 R. (cd.)**  
Stan w dniu 31 XII  
**AREA AND POPULATION IN 2008 (cont.)**  
As of 31 Dec

WYSZCZEGÓLNIENIE SPECIFICATION	Powierzchnia ogólna w km <sup>2</sup> Total area in km <sup>2</sup>	Ludność <i>Population</i>				Kobiety na 100 mężczyzn <i>Females per 100 males</i>
		ogółem <i>total</i>	mężczyźni <i>males</i>	kobiety <i>females</i>	na 1 km <sup>2</sup> <i>per 1 km<sup>2</sup></i>	
POWIAT SOKÓLSKI .....	2055	71031	35077	35954	35	103
<b>Gminy miejsko-wiejskie</b> <i>Urban-rural gminas</i>						
Dąbrowa Białostocka .....	264	12554	6242	6312	48	101
w tym miasto .....	23	6044	2895	3149	267	109
<i>of which city</i>						
Sokółka .....	314	26036	12648	13388	83	106
w tym miasto .....	19	18666	8938	9728	1004	109
<i>of which city</i>						
Suchowola .....	256	7194	3571	3623	28	101
w tym miasto .....	26	2207	1097	1110	85	101
<i>of which city</i>						
<b>Gminy wiejskie</b> <i>Rural gminas</i>						
Janów .....	208	4338	2165	2173	21	100
Korycin .....	117	3511	1767	1744	30	99
Krynki .....	166	3270	1593	1677	20	105
Kuźnica .....	133	4171	2089	2082	31	100
Nowy Dwór .....	121	2844	1406	1438	23	102
Sidra .....	174	3773	1890	1883	22	100
Szudziałowo .....	302	3340	1706	1634	11	96
MIASTO NA PRAWACH POWIATU: CITY WITH POWIAT STATUS:						
Białystok .....	102	294153	137455	156698	2880	114
<b>PODREGION ŁOMŻYŃSKI</b> <i>SUBREGION</i>	<b>8818</b>	<b>410667</b>	<b>202887</b>	<b>207780</b>	<b>47</b>	<b>102</b>
POWIAT BIELSKI .....	1385	58922	29069	29853	43	103
<b>Gminy miejskie</b> <i>Urban gminas</i>						
Bielsk Podlaski .....	27	26484	12749	13735	982	108
Brańsk .....	32	3831	1887	1944	118	103
<b>Gminy wiejskie</b> <i>Rural gminas</i>						
Bielsk Podlaski .....	431	7221	3623	3598	17	99
Boćki .....	232	4852	2491	2361	21	95
Brańsk .....	227	6306	3214	3092	28	96
Orla .....	160	3226	1549	1677	20	108
Rudka .....	70	2135	1098	1037	30	94
Wyszki .....	206	4867	2458	2409	24	98
POWIAT HAJNOWSKI .....	1624	46787	22740	24047	29	106
<b>Gmina miejska</b> <i>Urban gmina</i>						
Hajnówka .....	21	21710	10255	11455	1020	112
<b>Gmina miejsko-wiejska</b> <i>Urban-rural gmina</i>						
Kleszczele .....	143	2802	1368	1434	20	105
w tym miasto .....	47	1409	687	722	30	105
<i>of which city</i>						

TABL. 1 (13). **POWIERZCHNIA I LUDNOŚĆ W 2008 R. (cd.)**  
Stan w dniu 31 XII  
**AREA AND POPULATION IN 2008 (cont.)**  
As of 31 Dec

WYSZCZEGÓLNIENIE SPECIFICATION	Powierzchnia ogólna w km <sup>2</sup> Total area in km <sup>2</sup>	Ludność Population				Kobiety na 100 mężczyzn Females per 100 males
		ogółem total	mężczyźni males	kobiety females	na 1 km <sup>2</sup> per 1 km <sup>2</sup>	
POWIAT HAJNOWSKI (dok.) (cont.)						
<b>Gminy wiejskie</b> <i>Rural gminas</i>						
Białowieża .....	203	2533	1346	1187	12	88
Czeremcha .....	97	3511	1711	1800	36	105
Czyże .....	135	2407	1198	1209	18	101
Dubicze Cerkiewne .....	151	1807	906	901	12	99
Hajnówka .....	293	4212	2070	2142	14	103
Narew .....	242	4013	1961	2052	17	105
Narewka .....	339	3792	1925	1867	11	97
POWIAT KOLNEŃSKI .....	940	39244	19681	19563	42	99
<b>Gmina miejska</b> <i>Urban gmina</i>						
Kolno .....	25	10592	5149	5443	422	106
<b>Gmina miejsko-wiejska</b> <i>Urban-rural gmina</i>						
Stawiski .....	166	6488	3264	3224	39	99
w tym miasto .....	13	2417	1200	1217	183	101
<i>of which city</i>						
<b>Gminy wiejskie</b> <i>Rural gminas</i>						
Grabowo .....	129	3595	1826	1769	28	97
Kolno .....	281	8682	4362	4320	31	99
Mały Płock .....	140	4999	2489	2510	36	101
Turośl .....	199	4888	2591	2297	25	89
POWIAT ŁOMŻYŃSKI .....	1355	50840	25700	25140	38	98
<b>Gminy miejsko-wiejskie</b> <i>Urban-rural gminas</i>						
Jedwabne .....	159	5466	2791	2675	34	96
w tym miasto .....	11	1894	945	949	165	100
<i>of which city</i>						
Nowogród .....	101	4016	1995	2021	40	101
w tym miasto .....	21	2084	1014	1070	101	106
<i>of which city</i>						
<b>Gminy wiejskie</b> <i>Rural gminas</i>						
Łomża .....	207	9994	5069	4925	48	97
Miastkowo .....	115	4290	2175	2115	37	97
Piątnica .....	220	10606	5358	5248	48	98
Przytuły .....	71	2139	1055	1084	30	103
Śniadowo .....	163	5629	2836	2793	35	98
Wizna .....	133	4365	2217	2148	33	97
Zbójna .....	186	4335	2204	2131	23	97

TABL. 1 (13). **POWIERZCHNIA I LUDNOŚĆ W 2008 R. (cd.)**  
Stan w dniu 31 XII  
**AREA AND POPULATION IN 2008 (cont.)**  
As of 31 Dec

WYSZCZEGÓLNIENIE SPECIFICATION	Powierzchnia ogólna w km <sup>2</sup> Total area in km <sup>2</sup>	Ludność <i>Population</i>				Kobiety na 100 mężczyzn <i>Females per 100 males</i>
		ogółem <i>total</i>	mężczyźni <i>males</i>	kobiety <i>females</i>	na 1 km <sup>2</sup> <i>per 1 km<sup>2</sup></i>	
POWIAT SIEMIATYCKI .....	1459	47617	23438	24179	33	103
<b>Gmina miejska</b> <i>Urban gmina</i>						
Siemiatycze .....	36	14971	7150	7821	413	109
<b>Gmina miejsko-wiejska</b> <i>Urban-rural gmina</i>						
Drohiczyn .....	208	6704	3365	3339	32	99
w tym miasto .....	16	2053	980	1073	131	109
<i>of which city</i>						
<b>Gminy wiejskie</b> <i>Rural gminas</i>						
Dziadkowice .....	116	3010	1491	1519	26	102
Grodzisk .....	203	4438	2288	2150	22	94
Mielnik .....	196	2606	1253	1353	13	108
Milejczyce .....	151	2152	1027	1125	14	110
Nurzec-Stacja .....	215	4355	2152	2203	20	102
Perlejewo .....	107	3053	1531	1522	29	99
Siemiatycze .....	227	6328	3181	3147	28	99
POWIAT WYSOKOMAZOWIECKI ....	1289	59413	29769	29644	46	100
<b>Gmina miejska</b> <i>Urban gmina</i>						
Wysokie Mazowieckie .....	15	9278	4447	4831	609	109
<b>Gmina miejsko-wiejska</b> <i>Urban-rural gmina</i>						
Ciechanowiec .....	201	9323	4662	4661	46	100
w tym miasto .....	26	4902	2385	2517	188	106
<i>of which city</i>						
<b>Gminy wiejskie</b> <i>Rural gminas</i>						
Czyżew-Osada .....	130	6639	3343	3296	51	99
Klukowo .....	124	4609	2361	2248	37	95
Kobylin-Borzymy .....	119	3522	1787	1735	29	97
Kulesze Kościelne .....	115	3365	1725	1640	29	95
Nowe Piekuty .....	110	4071	2078	1993	37	96
Sokoły .....	156	5902	2951	2951	38	100
Szepietowo .....	152	7467	3741	3726	49	100
Wysokie Mazowieckie .....	167	5237	2674	2563	31	96
POWIAT ZAMBROWSKI .....	733	44540	22008	22532	61	102
<b>Gmina miejska</b> <i>Urban gmina</i>						
Zambrów .....	19	22514	10819	11695	1184	108

TABL. 1 (13). **POWIERZCHNIA I LUDNOŚĆ W 2008 R. (cd.)**  
Stan w dniu 31 XII  
**AREA AND POPULATION IN 2008 (cont.)**  
As of 31 Dec

WYSZCZEGÓLNIENIE SPECIFICATION	Powierzchnia ogólna w km <sup>2</sup> Total area in km <sup>2</sup>	Ludność <i>Population</i>				Kobiety na 100 mężczyzn <i>Females per 100 males</i>
		ogółem <i>total</i>	mężczyźni <i>males</i>	kobiety <i>females</i>	na 1 km <sup>2</sup> <i>per 1 km<sup>2</sup></i>	
POWIAT ZAMBROWSKI (dok.) (cont.)						
<b>Gminy wiejskie</b> <i>Rural gminas</i>						
Kołaki Kościelne .....	74	2398	1233	1165	33	94
Rutki .....	200	5990	3068	2922	30	95
Szumowo .....	141	4831	2444	2387	34	98
Zambrów .....	299	8807	4444	4363	29	98
MIASTO NA PRAWACH POWIATU: CITY WITH POWIAT STATUS:						
Łomża .....	33	63304	30482	32822	1938	108
<b>PODREGION SUWALSKI</b> .....	<b>6237</b>	<b>276767</b>	<b>136474</b>	<b>140293</b>	<b>44</b>	<b>103</b>
<i>SUBREGION</i>						
POWIAT AUGUSTOWSKI .....	1659	58872	28832	30040	35	104
<b>Gmina miejska</b> <i>Urban gmina</i>						
Augustów .....	81	30393	14303	16090	376	112
<b>Gmina miejsko-wiejska</b> <i>Urban-rural gmina</i>						
Lipsk .....	184	5542	2739	2803	30	102
w tym miasto .....	5	2463	1179	1284	495	109
<i>of which city</i>						
<b>Gminy wiejskie</b> <i>Rural gminas</i>						
Augustów .....	267	6566	3372	3194	25	95
Bargłów Kościelny .....	188	5673	2871	2802	30	98
Nowinka .....	204	2859	1466	1393	14	95
Płaska .....	372	2549	1336	1213	7	91
Sztabin .....	363	5290	2745	2545	15	93
POWIAT GRAJEWSKI .....	968	49506	24556	24950	51	102
<b>Gmina miejska</b> <i>Urban gmina</i>						
Grajewo .....	19	22309	10764	11545	1178	107
<b>Gminy miejsko-wiejskie</b> <i>Urban-rural gminas</i>						
Rajgród .....	207	5470	2765	2705	26	98
w tym miasto .....	35	1732	876	856	49	98
<i>of which city</i>						
Szczuczyn .....	116	6666	3378	3288	58	97
w tym miasto .....	13	3552	1754	1798	268	103
<i>of which city</i>						
<b>Gminy wiejskie</b> <i>Rural gminas</i>						
Grajewo .....	308	6055	3127	2928	20	94
Radziłów .....	200	5036	2529	2507	25	99
Wąsosz .....	118	3970	1993	1977	34	99



TABL. 1 (13). **POWIERZCHNIA I LUDNOŚĆ W 2008 R. (dok.)**  
Stan w dniu 31 XII  
**AREA AND POPULATION IN 2008 (cont.)**  
As of 31 Dec

WYSZCZEGÓLNIENIE SPECIFICATION	Powierzchnia ogólna w km <sup>2</sup> Total area in km <sup>2</sup>	Ludność <i>Population</i>				Kobiety na 100 mężczyzn <i>Females per 100 males</i>
		ogółem <i>total</i>	mężczyźni <i>males</i>	kobiety <i>females</i>	na 1 km <sup>2</sup> <i>per 1 km<sup>2</sup></i>	
POWIAT MONIECKI .....	1382	42571	21305	21266	31	100
<b>Gminy miejsko-wiejskie</b> <i>Urban-rural gminas</i>						
Goniądz .....	377	5223	2581	2642	14	102
w tym miasto .....	4	1954	905	1049	457	116
<i>of which city</i>						
Knyszyn .....	127	4840	2404	2436	38	101
w tym miasto .....	24	2758	1353	1405	116	104
<i>of which city</i>						
Mońki .....	162	15518	7649	7869	96	103
w tym miasto .....	8	10448	5039	5409	1364	107
<i>of which city</i>						
<b>Gminy wiejskie</b> <i>Rural gminas</i>						
Jasionówka .....	97	2934	1487	1447	30	97
Jaświły .....	175	5337	2773	2564	30	92
Krypno .....	112	4086	2048	2038	36	100
Trzcianne .....	332	4633	2363	2270	14	96
POWIAT SEJNEŃSKI .....	855	21120	10526	10594	25	101
<b>Gmina miejska</b> <i>Urban gmina</i>						
Sejny .....	4	5800	2770	3030	1292	109
<b>Gminy wiejskie</b> <i>Rural gminas</i>						
Giby .....	323	2948	1476	1472	9	100
Krasnopol .....	172	3875	1963	1912	23	97
Puńsk .....	139	4371	2167	2204	32	102
Sejny .....	217	4126	2150	1976	19	92
POWIAT SUWALSKI .....	1307	35144	17952	17192	27	96
<b>Gminy wiejskie</b> <i>Rural gminas</i>						
Bakałarzewo .....	123	3036	1567	1469	25	94
Filipów .....	151	4548	2339	2209	30	94
Jeleniewo .....	131	3087	1594	1493	24	94
Przerośl .....	124	3018	1529	1489	24	97
Raczki .....	142	6088	3122	2966	43	95
Rutka-Tartak .....	92	2233	1105	1128	24	102
Suwałki .....	265	6532	3330	3202	25	96
Szypliszki .....	156	3966	2022	1944	25	96
Wiżajny .....	123	2636	1344	1292	21	96
MIASTO NA PRAWACH POWIATU: CITY WITH POWIAT STATUS:						
Suwałki .....	66	69554	33303	36251	1062	109

TABL. 2 (14). **LUDNOŚĆ WEDŁUG PŁCI I WIEKU W 2008 R.**  
Stan w dniu 31 XII  
**POPULATION BY SEX AND AGE IN 2008**  
As of 31 Dec

WYSZCZEGÓLNIENIE SPECIFICATION	Ogółem Total	W wieku At age											65 lat i więcej and more
		0-2 lata years	3-6	7-12	13-15	16-18	19-24	25-29	30-39	40-49	50-59	60-64	
<b>OGÓŁEM TOTAL</b>													
<b>WOJEWÓDZ- TWO VOIVODSHIP</b>	<b>1191470</b>	<b>33921</b>	<b>43031</b>	<b>75522</b>	<b>46975</b>	<b>54392</b>	<b>121259</b>	<b>96918</b>	<b>162821</b>	<b>164035</b>	<b>163546</b>	<b>53217</b>	<b>175833</b>
<b>Podregion białostocki Subregion</b>	<b>504036</b>	<b>14022</b>	<b>17328</b>	<b>29175</b>	<b>17941</b>	<b>21773</b>	<b>49678</b>	<b>44985</b>	<b>74603</b>	<b>69020</b>	<b>71162</b>	<b>23129</b>	<b>71220</b>
Powiaty: Powiats:													
białostocki .....	138852	3857	4800	9052	5698	6570	13900	11075	18836	19661	18849	6174	20380
sokólski .....	71031	1904	2593	4468	2985	3185	7144	5359	8767	9636	9605	3316	12069
Miasto na prawach powiatu: City with powiat status:													
Białystok .....	294153	8261	9935	15655	9258	12018	28634	28551	47000	39723	42708	13639	38771
<b>Podregion łomżyński Subregion</b>	<b>410667</b>	<b>11529</b>	<b>14731</b>	<b>26944</b>	<b>16984</b>	<b>19247</b>	<b>42387</b>	<b>30504</b>	<b>51072</b>	<b>56316</b>	<b>55640</b>	<b>18535</b>	<b>66778</b>
Powiaty: Powiats:													
bielski .....	58922	1539	1943	3387	2218	2634	5930	3914	6821	7871	7889	2903	11873
hajnowski .....	46787	1044	1395	2285	1520	1837	4269	3219	4864	6287	7327	2576	10164
kolneński .....	39244	1276	1661	3020	1863	1867	4015	3079	5329	5450	4605	1551	5528
łomżyński .....	50840	1615	2069	3827	2448	2443	5269	3942	6529	6901	5984	2006	7807
siemiatycki .....	47617	1094	1499	3187	2006	1945	4659	3261	5794	6522	6366	2348	8936
wysoko- mazowiecki ....	59413	1854	2243	4147	2620	2848	6380	4349	7265	7737	7661	2576	9733
zambrowski .....	44540	1382	1698	3164	1863	2111	4793	3544	5662	6381	5850	1843	6249
Miasto na prawach powiatu: City with powiat status:													
Łomża .....	63304	1725	2223	3927	2446	3562	7072	5196	8808	9167	9958	2732	6488
<b>Podregion suwalski Subregion</b>	<b>276767</b>	<b>8370</b>	<b>10972</b>	<b>19403</b>	<b>12050</b>	<b>13372</b>	<b>29194</b>	<b>21429</b>	<b>37146</b>	<b>38699</b>	<b>36744</b>	<b>11553</b>	<b>37835</b>
Powiaty: Powiats:													
augustowski .....	58872	1752	2361	4006	2534	2803	5948	4480	7993	8027	7602	2598	8768
grajewski .....	49506	1523	2010	3565	2103	2329	5276	4104	6671	6826	6593	2136	6370
moniecki .....	42571	1110	1479	2913	1879	1955	4478	3186	5496	5814	5354	1880	7027
sejneński .....	21120	595	786	1470	856	979	2112	1551	2779	2812	2828	924	3428
suwalski .....	35144	1253	1544	2639	1711	1815	3809	2661	4213	4646	4260	1389	5204
Miasto na prawach powiatu: City with powiat status:													
Suwałki .....	69554	2137	2792	4810	2967	3491	7571	5447	9994	10574	10107	2626	7038

TABL. 2 (14). **LUDNOŚĆ WEDŁUG PŁCI I WIEKU W 2008 R. (dok.)**  
Stan w dniu 31 XII  
**POPULATION BY SEX AND AGE IN 2008 (cont.)**  
As of 31 Dec

WYSZCZEGÓLNIENIE SPECIFICATION	Ogółem Total	W wieku At age											65 lat i więcej and more
		0-2 lata years	3-6	7-12	13-15	16-18	19-24	25-29	30-39	40-49	50-59	60-64	
W tym KOBIETY Of which FEMALES													
<b>WOJEWÓDZ- TWO VOIVODSHIP</b>	<b>611157</b>	<b>16367</b>	<b>20946</b>	<b>36857</b>	<b>22890</b>	<b>26379</b>	<b>59097</b>	<b>46763</b>	<b>79692</b>	<b>81435</b>	<b>83912</b>	<b>29158</b>	<b>107661</b>
<b>Podregion białostocki Subregion</b>	<b>263084</b>	<b>6771</b>	<b>8615</b>	<b>14202</b>	<b>8686</b>	<b>10616</b>	<b>24365</b>	<b>22612</b>	<b>37168</b>	<b>34859</b>	<b>37689</b>	<b>13015</b>	<b>44486</b>
Powiaty: Powiats:													
białostocki .....	70432	1811	2386	4416	2780	3206	6721	5319	9122	9519	9440	3277	12435
sokólski .....	35954	943	1316	2170	1402	1518	3472	2419	4146	4487	4785	1801	7495
Miasto na prawach powiatu: City with powiat status:													
Białystok .....	156698	4017	4913	7616	4504	5892	14172	14874	23900	20853	23464	7937	24556
<b>Podregion łomżyński Subregion</b>	<b>207780</b>	<b>5550</b>	<b>7092</b>	<b>13200</b>	<b>8296</b>	<b>9275</b>	<b>20591</b>	<b>13920</b>	<b>24502</b>	<b>27449</b>	<b>27752</b>	<b>9944</b>	<b>40209</b>
Powiaty: Powiats:													
bielski .....	29853	695	975	1674	1057	1274	2874	1754	3232	3808	3870	1553	7087
hajnowski .....	24047	551	661	1123	772	834	2091	1356	2232	3062	3693	1404	6268
kolneński .....	19563	594	805	1520	964	912	1965	1387	2504	2477	2266	822	3347
łomżyński .....	25140	773	1007	1843	1209	1112	2574	1794	3108	3161	2830	1049	4680
siemiatycki .....	24179	545	709	1582	950	983	2243	1486	2788	3119	3173	1228	5373
wysoko- mazowiecki ....	29644	889	1062	2026	1216	1387	3082	1994	3508	3741	3700	1359	5680
zambrowski .....	22532	685	818	1525	910	1015	2280	1653	2722	3192	2918	1012	3802
Miasto na prawach powiatu: City with powiat status:													
Łomża .....	32822	818	1055	1907	1218	1758	3482	2496	4408	4889	5302	1517	3972
<b>Podregion suwalski Subregion</b>	<b>140293</b>	<b>4046</b>	<b>5239</b>	<b>9455</b>	<b>5908</b>	<b>6488</b>	<b>14141</b>	<b>10231</b>	<b>18022</b>	<b>19127</b>	<b>18471</b>	<b>6199</b>	<b>22966</b>
Powiaty: Powiats:													
augustowski .....	30040	837	1148	1969	1289	1326	2872	2207	3836	3960	3849	1422	5325
grajewski .....	24950	709	945	1754	998	1118	2600	1960	3221	3356	3282	1148	3859
moniecki .....	21266	539	694	1374	918	953	2157	1461	2656	2766	2575	983	4190
sejneński .....	10594	294	398	699	427	486	1016	706	1319	1331	1370	499	2049
suwalski .....	17192	605	714	1277	871	857	1776	1168	1942	2172	1971	748	3091
Miasto na prawach powiatu: City with powiat status:													
Suwałki .....	36251	1062	1340	2382	1405	1748	3720	2729	5048	5542	5424	1399	4452

TABL. 3 (15). **LUDNOŚĆ W WIEKU PRODUKCYJNYM I NIEPRODUKCYJNYM W 2008 R.**  
Stan w dniu 31 XII  
**WORKING AND NON-WORKING AGE POPULATION IN 2008**  
As of 31 Dec

WYSZCZEGÓLNIENIE SPECIFICATION	Ogółem Grand total	W wieku At age						Ludność w wieku nieprodukcyjnym na 100 osób w wieku produkcyjnym Non- -working age popu- lation per 100 per- sons of working age
		przedprodukcyjnym pre-working		produkcyjnym working		poprodukcyjnym post-working		
		razem total	w tym kobiety of which females	razem total	w tym kobiety of which females	razem total	w tym kobiety of which females	
<b>WOJEWÓDZTWO</b> ..... <i>VOIVODSHIP</i>	<b>1191470</b>	<b>235100</b>	<b>114416</b>	<b>751379</b>	<b>359922</b>	<b>204991</b>	<b>136819</b>	<b>58,6</b>
<b>PODREGION BIAŁOSTOCKI</b> ... <i>SUBREGION</i>	<b>504036</b>	<b>92830</b>	<b>45326</b>	<b>326971</b>	<b>160257</b>	<b>84235</b>	<b>57501</b>	<b>54,2</b>
POWIAT BIAŁOSTOCKI .....	138852	27765	13523	87430	41197	23657	15712	58,8
<b>Gminy miejsko-wiejskie</b> <i>Urban-rural gminas</i>								
Choroszcz .....	13355	2656	1260	8651	4064	2048	1338	54,4
w tym miasto .....	5449	1054	498	3611	1714	784	520	50,9
<i>of which city</i>								
Czarna Białostocka .....	11669	2285	1136	7479	3579	1905	1322	56,0
w tym miasto .....	9526	1837	930	6238	3031	1451	1012	52,7
<i>of which city</i>								
Łapy .....	22703	4245	2075	14722	7046	3736	2488	54,2
w tym miasto .....	16230	2950	1445	10919	5268	2361	1626	48,6
<i>of which city</i>								
Supraśl .....	13288	2811	1393	8553	4104	1924	1298	55,4
w tym miasto .....	4600	944	481	2876	1384	780	527	59,9
<i>of which city</i>								
Suraż .....	2059	403	213	1187	526	469	308	73,5
w tym miasto .....	993	216	112	595	267	182	123	66,9
<i>of which city</i>								
Tykocin .....	6420	1277	642	3864	1814	1279	826	66,1
w tym miasto .....	1907	365	182	1216	597	326	217	56,8
<i>of which city</i>								
Wasilków .....	13485	2809	1378	8768	4257	1908	1304	53,8
w tym miasto .....	9440	1976	950	6221	3058	1243	866	51,7
<i>of which city</i>								
Zabłudów .....	8576	1840	900	5244	2403	1492	988	63,5
w tym miasto .....	2452	572	276	1555	748	325	229	57,7
<i>of which city</i>								
<b>Gminy wiejskie</b> <i>Rural gminas</i>								
Dobrzyniewo Duże .....	8188	1701	843	5215	2398	1272	844	57,0
Gródek .....	5681	880	446	3364	1525	1437	986	68,9
Juchnowiec Kościelny .....	13991	3020	1396	8981	4349	1990	1288	55,8
Michałow .....	7216	1167	560	4161	1828	1888	1266	73,4
Poświętne .....	3744	839	418	2141	951	764	473	74,9
Turośń Kościelna .....	5539	1220	569	3358	1579	961	630	64,9
Zawady .....	2938	612	294	1742	774	584	353	68,7

TABL. 3 (15). **LUДНОŚĆ W WIEKU PRODUKCYJNYM I NIEPRODUKCYJNYM W 2008 R. (cd.)**  
Stan w dniu 31 XII  
**WORKING AND NON-WORKING AGE POPULATION IN 2008 (cont.)**  
As of 31 Dec

WYSZCZEGÓLNIENIE SPECIFICATION	Ogółem Grand total	W wieku At age						Ludność w wieku nieprodukcyjnym na 100 osób w wieku produkcyjnym Non- -working age popu- lation per 100 per- sons of working age
		przedprodukcyjnym pre-working		produkcyjnym working		poprodukcyjnym post-working		
		razem total	w tym kobiety of which females	razem total	w tym kobiety of which females	razem total	w tym kobiety of which females	
POWIAT SOKÓLSKI .....	71031	14045	6828	43116	19830	13870	9296	64,7
<b>Gminy miejsko-wiejskie</b> <i>Urban-rural gminas</i>								
Dąbrowa Białostocka .....	12554	2640	1223	7453	3453	2461	1636	68,4
w tym miasto .....	6044	1155	556	3894	1898	995	695	55,2
of which city								
Sokółka .....	26036	5068	2514	16941	8092	4027	2782	53,7
w tym miasto .....	18666	3500	1739	12617	6197	2549	1792	47,9
of which city								
Suchowola .....	7194	1544	792	4089	1828	1561	1003	75,9
w tym miasto .....	2207	438	217	1315	587	454	306	67,8
of which city								
<b>Gminy wiejskie</b> <i>Rural gminas</i>								
Janów .....	4338	952	457	2486	1113	900	603	74,5
Korycin .....	3511	736	359	2109	950	666	435	66,5
Krynki .....	3270	549	268	1933	885	788	524	69,2
Kuźnica .....	4171	771	374	2437	1067	963	641	71,2
Nowy Dwór .....	2844	499	248	1596	691	749	499	78,2
Sidra .....	3773	719	345	2195	957	859	581	71,9
Szudziałowo .....	3340	567	248	1877	794	896	592	77,9
MIASTO NA PRAWACH POWIATU: CITY WITH POWIAT STATUS:								
Białystok .....	294153	51020	24975	196425	99230	46708	32493	49,8
<b>PODREGION ŁOMŻYŃSKI</b> .....	<b>410667</b>	<b>82690</b>	<b>40188</b>	<b>251255</b>	<b>117439</b>	<b>76722</b>	<b>50153</b>	<b>63,4</b>
<i>SUBREGION</i>								
POWIAT BIELSKI .....	58922	10807	5249	34689	15964	13426	8640	69,9
<b>Gminy miejskie</b> <i>Urban gminas</i>								
Bielsk Podlaski .....	26484	4974	2458	17562	8594	3948	2683	50,8
Brańsk .....	3831	778	392	2359	1096	694	456	62,4
<b>Gminy wiejskie</b> <i>Rural gminas</i>								
Bielsk Podlaski .....	7221	1034	496	3398	1394	2789	1708	112,5
Boćki .....	4852	856	408	2617	1088	1379	865	85,4
Brańsk .....	6306	1345	654	3399	1459	1562	979	85,5
Orla .....	3226	421	203	1458	602	1347	872	121,3
Rudka .....	2135	466	217	1223	532	446	288	74,6
Wyszki .....	4867	933	421	2673	1199	1261	789	82,1





TABL. 3 (15). **LUDNOŚĆ W WIEKU PRODUKCYJNYM I NIEPRODUKCYJNYM W 2008 R. (cd.)**  
Stan w dniu 31 XII  
**WORKING AND NON-WORKING AGE POPULATION IN 2008 (cont.)**  
As of 31 Dec

WYSZCZEGÓLNIENIE SPECIFICATION	Ogółem Grand total	W wieku At age						Ludność w wieku nieprodukcyjnym na 100 osób w wieku produkcyjnym Non- -working age popu- lation per 100 per- sons of working age
		przedprodukcyjnym pre-working		produkcyjnym working		poprodukcyjnym post-working		
		razem total	w tym kobiety of which females	razem total	w tym kobiety of which females	razem total	w tym kobiety of which females	
POWIAT WYSOKO- MAZOWIECKI (dok.) (cont.)								
<b>Gminy wiejskie</b> Rural gminas								
Czyżew-Osada .....	6639	1451	703	3998	1838	1190	755	66,1
Klukowo .....	4609	984	472	2581	1138	1044	638	78,6
Kobylin-Borzymy .....	3522	751	361	1956	886	815	488	80,1
Kulesze Kościelne .....	3365	735	348	1971	897	659	395	70,7
Nowe Piekuty .....	4071	883	405	2367	1093	821	495	72,0
Sokoły .....	5902	1232	613	3539	1623	1131	715	66,8
Szepietowo .....	7467	1630	758	4390	2028	1447	940	70,1
Wysokie Mazowieckie .....	5237	1258	611	2948	1300	1031	652	77,6
POWIAT ZAMBROWSKI .....	44540	9479	4593	27800	13125	7261	4814	60,2
<b>Gmina miejska</b> Urban gmina								
Zambrów .....	22514	4543	2197	14662	7185	3309	2313	53,6
<b>Gminy wiejskie</b> Rural gminas								
Kołaki Kościelne .....	2398	503	220	1428	651	467	294	67,9
Rutki .....	5990	1323	658	3657	1639	1010	625	63,8
Szumowo .....	4831	1030	490	2926	1332	875	565	65,1
Zambrów .....	8807	2080	1028	5127	2318	1600	1017	71,8
MIASTO NA PRAWACH POWIATU: CITY WITH POWIAT STATUS:								
Łomża .....	63304	12631	6150	42668	21183	8005	5489	48,4
<b>PODREGION SUWALSKI</b> SUBREGION	<b>276767</b>	<b>59580</b>	<b>28902</b>	<b>173153</b>	<b>82226</b>	<b>44034</b>	<b>29165</b>	<b>59,8</b>
POWIAT AUGUSTOWSKI .....	58872	12489	6098	36193	17195	10190	6747	62,7
<b>Gmina miejska</b> Urban gmina								
Augustów .....	30393	6167	3077	19345	9675	4881	3338	57,1
<b>Gmina miejsko-wiejska</b> Urban-rural gmina								
Lipsk .....	5542	1155	561	3292	1522	1095	720	68,3
w tym miasto of which city	2463	527	264	1642	810	294	210	50,0





TABL. 3 (15). **LUDNOŚĆ W WIEKU PRODUKCYJNYM I NIEPRODUKCYJNYM W 2008 R. (dok.)**  
Stan w dniu 31 XII  
**WORKING AND NON-WORKING AGE POPULATION IN 2008 (cont.)**  
As of 31 Dec

WYSZCZEGÓLNIENIE SPECIFICATION	Ogółem Grand total	W wieku At age						Ludność w wieku nieprodukcyjnym na 100 osób w wieku produkcyjnym Non- -working age popu- lation per 100 per- sons of working age
		przedprodukcyjnym pre-working		produkcyjnym working		poprodukcyjnym post-working		
		razem total	w tym kobiety of which females	razem total	w tym kobiety of which females	razem total	w tym kobiety of which females	
POWIAT MONIECKI (dok.) (cont.)								
<b>Gminy wiejskie</b> Rural gminas								
Jasionówka .....	2934	616	306	1743	769	575	372	68,3
Jaświły .....	5337	1095	493	3076	1336	1166	735	73,5
Krypno .....	4086	919	433	2361	1073	806	532	73,1
Trzcianne .....	4633	928	414	2697	1219	1008	637	71,8
POWIAT SEJNEŃSKI .....	21120	4372	2147	12821	5899	3927	2548	64,7
<b>Gmina miejska</b> Urban gmina								
Sejny .....	5800	1166	557	3716	1839	918	634	56,1
<b>Gminy wiejskie</b> Rural gminas								
Giby .....	2948	591	316	1728	766	629	390	70,6
Krasnopol .....	3875	843	394	2266	1017	766	501	71,0
Puńsk .....	4371	895	455	2673	1235	803	514	63,5
Sejny .....	4126	877	425	2438	1042	811	509	69,2
POWIAT SUWAŃSKI .....	35144	8351	4032	20841	9321	5952	3839	68,6
<b>Gminy wiejskie</b> Rural gminas								
Bakalarzewo .....	3036	677	326	1814	800	545	343	67,4
Filipów .....	4548	1097	536	2672	1170	779	503	70,2
Jeleniewo .....	3087	762	350	1821	825	504	318	69,5
Przerośl .....	3018	741	366	1709	772	568	351	76,6
Raczki .....	6088	1463	687	3678	1653	947	626	65,5
Rutka-Tartak .....	2233	569	281	1272	586	392	261	75,6
Suwałki .....	6532	1523	741	3964	1794	1045	667	64,8
Szypłiszki .....	3966	946	462	2351	1047	669	435	68,7
Wiżajny .....	2636	573	283	1560	674	503	335	69,0
MIASTO NA PRAWACH POWIATU: CITY WITH POWIAT STATUS:								
Suwałki .....	69554	14982	7336	46135	23064	8437	5851	50,8

TABL. 4 (16). RUCH NATURALNY LUDNOŚCI W 2008 R.  
VITAL STATISTICS IN 2008

WYSZCZEGÓLNIENIE SPECIFICATION	Małżeństwa Marriages	Urodzenia żywe Live births	Zgony Deaths		Przyrost naturalny Natural increase	Małżeństwa Marriages	Urodzenia żywe Live births	Zgony Deaths		Przyrost naturalny Natural increase
			ogółem total	w tym nie-mowląt <sup>a</sup> of which infants				ogółem total	w tym nie-mowląt <sup>a</sup> of which infants <sup>a</sup>	
<b>WOJEWÓDZTWO .....</b> <b>VOIVODSHIP</b>	<b>7842</b>	<b>11945</b>	<b>11641</b>	<b>63</b>	<b>304</b>	<b>6,6</b>	<b>10,0</b>	<b>9,7</b>	<b>5,3</b>	<b>0,3</b>
<b>PODREGION BIAŁOSTOCKI</b> <b>SUBREGION</b>	<b>3149</b>	<b>5011</b>	<b>4593</b>	<b>27</b>	<b>418</b>	<b>6,3</b>	<b>10,0</b>	<b>9,1</b>	<b>5,4</b>	<b>0,8</b>
POWIAT BIAŁOSTOCKI .....	881	1376	1396	5	-20	6,4	10,0	10,1	3,6	-0,1
<b>Gminy miejsko-wiejskie</b> <b>Urban-rural gminas</b>										
Choroszcz .....	90	132	122	-	10	6,8	9,9	9,2	-	0,8
w tym miasto .....	37	46	52	-	-6	6,8	8,5	9,6	-	-1,1
of which city										
Czarna Białostocka .....	83	117	105	#	12	7,1	10,0	9,0	#	1,0
w tym miasto .....	55	89	81	#	8	5,7	9,3	8,5	#	0,8
of which city										
Łapy .....	144	189	209	#	-20	6,3	8,3	9,2	#	-0,9
w tym miasto .....	105	127	130	#	-3	6,4	7,8	8,0	#	-0,2
of which city										
Supraśl .....	78	125	103	-	22	6,0	9,6	7,9	-	1,7
w tym miasto .....	33	41	46	-	-5	7,5	9,3	10,4	-	-1,1
of which city										
Suraz .....	14	24	31	-	-7	6,8	11,7	15,1	-	-3,4
w tym miasto .....	8	12	14	-	-2	8,1	12,1	14,2	-	-2,0
of which city										
Tykocin .....	33	70	72	-	-2	5,1	10,8	11,2	-	-0,3
w tym miasto .....	13	17	13	-	4	6,8	8,9	6,8	-	2,1
of which city										
Wasilków .....	75	156	93	#	63	5,6	11,7	7,0	#	4,7
w tym miasto .....	42	125	56	#	69	4,5	13,4	6,0	#	7,4
of which city										
Zabłudów .....	60	81	106	-	-25	7,1	9,5	12,5	-	-2,9
w tym miasto .....	15	23	24	-	-1	6,1	9,4	9,8	-	-0,4
of which city										
<b>Gminy wiejskie</b> <b>Rural gminas</b>										
Dobrzyniewo Duże .....	50	86	84	#	2	6,1	10,5	10,3	#	0,3
Gródek .....	36	62	90	-	-28	6,3	10,8	15,7	-	-4,9
Juchnowiec Kościelny .....	90	150	126	-	24	6,5	10,8	9,1	-	1,7
Michałowó .....	45	57	108	-	-51	6,4	8,1	15,3	-	-7,2
Poświętne .....	39	48	50	-	-2	10,3	12,6	13,1	-	-0,5
Turośń Kościelna .....	22	52	60	-	-8	4,0	9,4	10,9	-	-1,5
Zawady .....	22	27	37	-	-10	7,3	8,9	12,2	-	-3,3

a Na 1000 urodzeń żywych.  
a Per 1000 live births.

TABL. 4 (16). RUCH NATURALNY LUDNOŚCI W 2008 R. (cd.)  
 VITAL STATISTICS IN 2008 (cont.)

WYSZCZEGÓLNIENIE SPECIFICATION	Małżeń- stwa Mar- riages	Urodze- nia żywe Live births	Zgony Deaths		Przyrost naturalny Natural increase	Małżeń- stwa Mar- riages	Urodze- nia żywe Live births	Zgony Deaths		Przyrost naturalny Natural increase
			ogółem total	w tym nie- mowląt <sup>a</sup> of which infants				ogółem total	w tym nie- mowląt <sup>a</sup> of which infants <sup>a</sup>	
POWIAT SOKÓLSKI .....	435	697	900	1	-203	6,0	9,7	12,5	1,4	-2,8
<b>Gminy miejsko-wiejskie</b> <i>Urban-rural gminas</i>										
Dąbrowa Białostocka .....	80	126	148	#	-22	6,3	10,0	11,7	#	-1,7
w tym miasto .....	41	52	52	#	-	6,7	8,5	8,5	#	-
of which city										
Sokółka .....	176	251	262	-	-11	6,7	9,5	10,0	-	-0,4
w tym miasto .....	133	164	166	-	-2	7,1	8,7	8,8	-	-0,1
of which city										
Suchowola .....	25	67	97	-	-30	3,4	9,2	13,3	-	-4,1
w tym miasto .....	8	21	30	-	-9	3,6	9,4	13,5	-	-4,1
of which city										
<b>Gminy wiejskie</b> <i>Rural gminas</i>										
Janów .....	25	56	57	#	-1	5,7	12,7	12,9	#	-0,2
Korycin .....	19	44	48	-	-4	5,4	12,4	13,5	-	-1,1
Krynki .....	14	24	56	-	-32	4,1	7,1	16,5	-	-9,4
Kuźnica .....	34	43	63	-	-20	7,9	10,0	14,6	-	-4,6
Nowy Dwór .....	20	28	37	-	-9	6,8	9,5	12,6	-	-3,1
Sidra .....	22	30	66	-	-36	5,7	7,7	17,0	-	-9,2
Szudziałowo .....	20	28	66	-	-38	5,9	8,2	19,4	-	-11,2
MIASTO NA PRAWACH POWIATU: CITY WITH POWIAT STATUS:										
Białystok .....	1833	2938	2297	21	641	6,3	10,1	7,9	7,2	2,2
<b>PODREGION ŁOMŻYŃSKI ....</b> <i>SUBREGION</i>	<b>2845</b>	<b>4014</b>	<b>4493</b>	<b>21</b>	<b>-479</b>	<b>6,9</b>	<b>9,7</b>	<b>10,9</b>	<b>5,2</b>	<b>-1,2</b>
POWIAT BIELSKI .....	401	548	755	2	-207	6,8	9,2	12,7	3,7	-3,5
<b>Gminy miejskie</b> <i>Urban gminas</i>										
Bielsk Podlaski .....	176	250	207	-	43	6,6	9,4	7,8	-	1,6
Brańsk .....	33	42	47	#	-5	8,6	10,9	12,2	#	-1,3
<b>Gminy wiejskie</b> <i>Rural gminas</i>										
Bielsk Podlaski .....	43	65	150	-	-85	5,9	8,9	20,5	-	-11,6
Boćki .....	37	37	86	-	-49	7,6	7,6	17,6	-	-10,0
Brańsk .....	42	63	81	-	-18	6,5	9,7	12,5	-	-2,8
Orla .....	16	30	76	-	-46	4,9	9,1	23,1	-	-14,0
Rudka .....	18	19	25	-	-6	8,6	9,1	12,0	-	-2,9
Wyszki .....	36	42	83	#	-41	7,3	8,5	16,7	#	-8,3

a Na 1000 urodzeń żywych.  
a Per 1000 live births.

TABL. 4 (16). RUCH NATURALNY LUDNOŚCI W 2008 R. (cd.)  
 VITAL STATISTICS IN 2008 (cont.)

WYSZCZEGÓLNIENIE SPECIFICATION	Małżeń- stwa Mar- riages	Urodze- nia żywe Live births	Zgony Deaths		Przyrost naturalny Natural increase	Małżeń- stwa Mar- riages	Urodze- nia żywe Live births	Zgony Deaths		Przyrost naturalny Natural increase
			ogółem total	w tym nie- mowląt <sup>a</sup> of which infants				ogółem total	w tym nie- mowląt <sup>a</sup> of which infants <sup>a</sup>	
POWIAT HAJNOWSKI .....	318	370	639	1	-269	6,7	7,8	13,5	2,7	-5,7
<b>Gmina miejska</b> <i>Urban gmina</i>										
Hajnówka .....	154	214	198	-	16	7,0	9,7	9,0	-	0,7
<b>Gmina miejsko-wiejska</b> <i>Urban-rural gmina</i>										
Kleszczelce .....	13	20	48	-	-28	4,6	7,0	16,9	-	-9,9
w tym miasto .....	9	8	17	-	-9	6,3	5,6	11,9	-	-6,3
<i>of which city</i>										
<b>Gminy wiejskie</b> <i>Rural gminas</i>										
Białowieża .....	16	18	52	-	-34	7,0	7,8	22,6	-	-14,8
Czeremcha .....	23	19	51	-	-32	6,3	5,2	14,0	-	-8,8
Czyże .....	9	13	47	-	-34	3,7	5,3	19,2	-	-13,9
Dubicze Cerkiewne .....	10	9	30	-	-21	5,5	4,9	16,4	-	-11,5
Hajnówka .....	34	33	67	#	-34	7,9	7,7	15,6	#	-7,9
Narew .....	31	18	72	#	-54	7,6	4,4	17,7	#	-13,2
Narewka .....	28	26	74	-	-48	7,2	6,7	19,0	-	-12,3
POWIAT KOLNEŃSKI .....	281	435	392	-	43	7,0	10,9	9,8	-	1,1
<b>Gmina miejska</b> <i>Urban gmina</i>										
Kolno .....	66	86	62	-	24	6,1	8,0	5,7	-	2,2
<b>Gmina miejsko-wiejska</b> <i>Urban-rural gmina</i>										
Stawiski .....	44	53	73	-	-20	6,6	8,0	11,0	-	-3,0
w tym miasto .....	14	16	30	-	-14	5,8	6,6	12,3	-	-5,8
<i>of which city</i>										
<b>Gminy wiejskie</b> <i>Rural gminas</i>										
Grabowo .....	22	51	44	-	7	6,0	13,8	11,9	-	1,9
Kolno .....	63	125	98	-	27	7,1	14,1	11,0	-	3,0
Mały Płock .....	38	57	59	-	-2	7,5	11,3	11,7	-	-0,4
Turośl .....	48	63	56	-	7	9,6	12,6	11,2	-	1,4
POWIAT ŁOMŻYŃSKI .....	368	538	552	7	-14	7,2	10,5	10,8	13,0	-0,3
<b>Gminy miejsko-wiejskie</b> <i>Urban-rural gminas</i>										
Jedwabne .....	40	58	69	#	-11	7,2	10,4	12,4	#	-2,0
w tym miasto .....	12	6	16	-	-10	6,3	3,1	8,4	-	-5,2
<i>of which city</i>										
Nowogród .....	25	45	47	#	-2	6,2	11,1	11,6	#	-0,5
w tym miasto .....	13	31	17	-	14	6,2	14,8	8,1	-	6,7
<i>of which city</i>										

a Na 1000 urodzeń żywych.

a Per 1000 live births.

TABL. 4 (16). RUCH NATURALNY LUDNOŚCI W 2008 R. (cd.)  
 VITAL STATISTICS IN 2008 (cont.)

WYSZCZEGÓLNIENIE SPECIFICATION	Małżeń- stwa Mar- riages	Urodze- nia żywe Live births	Zgony Deaths		Przyrost naturalny Natural increase	Małżeń- stwa Mar- riages	Urodze- nia żywe Live births	Zgony Deaths		Przyrost naturalny Natural increase
			ogółem total	w tym nie- mowląt <sup>a</sup> of which infants				ogółem total	w tym nie- mowląt <sup>a</sup> of which infants <sup>a</sup>	
POWIAT ŁOMŻYŃSKI (dok.) (cont.)										
<b>Gminy wiejskie</b> <i>Rural gminas</i>										
Łomża .....	71	106	94	#	12	7,1	10,6	9,4	#	1,2
Miastkowo .....	35	44	49	#	-5	8,1	10,1	11,3	#	-1,2
Piątnica .....	78	93	116	-	-23	7,4	8,9	11,0	-	-2,2
Przytuły .....	9	27	20	#	7	4,0	12,0	8,9	#	3,1
Śniadowo .....	45	71	60	-	11	7,9	12,4	10,5	-	1,9
Wizna .....	36	50	63	#	-13	8,2	11,4	14,4	#	-3,0
Zbójna .....	29	44	34	#	10	6,6	10,0	7,7	#	2,3
POWIAT SIEMIATYCKI .....	328	405	616	2	-211	6,8	8,3	12,7	4,9	-4,4
<b>Gmina miejska</b> <i>Urban gmina</i>										
Siemiatycze .....	100	130	121	-	9	6,5	8,5	7,9	-	0,6
<b>Gmina miejsko-wiejska</b> <i>Urban-rural gmina</i>										
Drohiczyn .....	32	60	89	-	-29	4,7	8,9	13,2	-	-4,3
w tym miasto .....	9	18	22	-	-4	4,4	8,8	10,7	-	-2,0
<i>of which city</i>										
<b>Gminy wiejskie</b> <i>Rural gminas</i>										
Dziadkowice .....	29	30	49	#	-19	9,4	9,7	15,9	#	-6,2
Grodzisk .....	46	31	59	-	-28	10,1	6,8	12,9	-	-6,1
Mielnik .....	20	15	47	-	-32	7,5	5,7	17,7	-	-12,1
Milejczyce .....	14	21	41	-	-20	6,4	9,5	18,6	-	-9,1
Nurzec-Stacja .....	31	35	81	-	-46	6,9	7,8	17,9	-	-10,2
Perlejewo .....	12	29	42	-	-13	3,8	9,3	13,4	-	-4,2
Siemiatycze .....	44	54	87	#	-33	6,9	8,5	13,7	#	-5,2
POWIAT WYSOKO- MAZOWIECKI .....	445	655	649	1	6	7,4	11,0	10,9	1,5	0,1
<b>Gmina miejska</b> <i>Urban gmina</i>										
Wysokie Mazowieckie .....	76	121	61	-	60	8,2	13,0	6,6	-	6,5
<b>Gmina miejsko-wiejska</b> <i>Urban-rural gmina</i>										
Ciechanowiec .....	66	71	122	-	-51	7,1	7,6	13,1	-	-5,5
w tym miasto .....	40	39	51	-	-12	8,2	8,0	10,4	-	-2,5
<i>of which city</i>										

a Na 1000 urodzeń żywych.  
a Per 1000 live births.

TABL. 4 (16). RUCH NATURALNY LUDNOŚCI W 2008 R. (cd.)  
VITAL STATISTICS IN 2008 (cont.)

WYSZCZEGÓLNIENIE SPECIFICATION	Mażeń- stwa Mar- riages	Urodze- nia żywe Live births	Zgony Deaths		Przyrost naturalny Natural increase	Mażeń- stwa Mar- riages	Urodze- nia żywe Live births	Zgony Deaths		Przyrost naturalny Natural increase
			ogółem total	w tym nie- mowląt <sup>a</sup> of which infants				ogółem total	w tym nie- mowląt <sup>a</sup> of which infants <sup>a</sup>	
POWIAT WYSOKO- MAZOWIECKI (dok.) (cont.)										
<b>Gminy wiejskie</b> <i>Rural gminas</i>										
Czyżew-Osada .....	54	67	78	-	-11	8,1	10,1	11,7	-	-1,7
Klukowo .....	41	45	60	#	-15	8,7	9,6	12,8	#	-3,2
Kobylin-Borzymy .....	25	20	44	#	-24	6,9	5,5	12,2	#	-6,6
Kulesze Kościelne .....	21	46	42	-	4	6,2	13,5	12,4	-	1,2
Nowe Piekuty .....	26	51	36	-	15	6,3	12,4	8,8	-	3,7
Sokoły .....	37	62	56	-	6	6,3	10,5	9,5	-	1,0
Szepietowo .....	51	98	95	-	3	6,8	13,1	12,7	-	0,4
Wysokie Mazowieckie .....	48	74	55	-	19	9,1	14,0	10,4	-	3,6
POWIAT ZAMBROWSKI .....	293	470	425	3	45	6,5	10,5	9,5	6,4	1,0
<b>Gmina miejska</b> <i>Urban gmina</i>										
Zambrów .....	141	230	145	#	85	6,2	10,1	6,4	#	3,8
<b>Gminy wiejskie</b> <i>Rural gminas</i>										
Kotaki Kościelne .....	14	24	27	-	-3	5,8	9,9	11,1	-	-1,2
Rutki .....	52	64	83	#	-19	8,5	10,4	13,5	#	-3,1
Szumowo .....	24	48	56	-	-8	4,9	9,9	11,5	-	-1,6
Zambrów .....	62	104	114	-	-10	7,1	11,9	13,0	-	-1,1
MIASTO NA PRAWACH POWIATU: CITY WITH POWIAT STATUS:										
Łomża .....	411	593	465	5	128	6,6	9,5	7,4	8,4	2,0
<b>PODREGION SUWALSKI</b> .....	<b>1848</b>	<b>2920</b>	<b>2555</b>	<b>15</b>	<b>365</b>	<b>6,6</b>	<b>10,5</b>	<b>9,2</b>	<b>5,1</b>	<b>1,3</b>
<i>SUBREGION</i>										
POWIAT AUGUSTOWSKI .....	406	594	607	1	-13	6,8	10,0	10,2	1,7	-0,2
<b>Gmina miejska</b> <i>Urban gmina</i>										
Augustów .....	195	289	268	-	21	6,4	9,5	8,8	-	0,7
<b>Gmina miejsko-wiejska</b> <i>Urban-rural gmina</i>										
Lipsk .....	41	45	61	-	-16	7,2	7,9	10,7	-	-2,8
w tym miasto .....	21	12	16	-	-4	8,3	4,8	6,3	-	-1,6
of which city										

a Na 1000 urodzeń żywych.  
a Per 1000 live births.

TABL. 4 (16). RUCH NATURALNY LUDNOŚCI W 2008 R. (cd.)  
 VITAL STATISTICS IN 2008 (cont.)

WYSZCZEGÓLNIENIE SPECIFICATION	Małżeń- stwa Mar- riages	Urodze- nia żywe Live births	Zgony Deaths		Przyrost naturalny Natural increase	Małżeń- stwa Mar- riages	Urodze- nia żywe Live births	Zgony Deaths		Przyrost naturalny Natural increase
			ogółem total	w tym nie- mowląt <sup>a</sup> of which infants				ogółem total	w tym nie- mowląt <sup>a</sup> of which infants <sup>a</sup>	
POWIAT AUGUSTOWSKI (dok.) (cont.)										
<b>Gminy wiejskie</b> <i>Rural gminas</i>										
Augustów .....	46	86	94	#	-8	6,9	12,8	14,0	#	-1,2
Bargłów Kościelny .....	50	73	56	#	17	8,7	12,7	9,7	#	3,0
Nowinka .....	15	45	35	-	10	5,3	15,9	12,4	-	3,5
Płaska .....	25	16	20	-	-4	9,7	6,2	7,8	-	-1,6
Sztabin .....	34	40	73	-	-33	6,2	7,3	13,4	-	-6,1
POWIAT GRAJEWSKI .....	339	532	472	3	60	6,7	10,6	9,4	5,6	1,2
<b>Gmina miejska</b> <i>Urban gmina</i>										
Grajewo .....	157	232	172	-	60	7,0	10,3	7,6	-	2,7
<b>Gminy miejsko-wiejskie</b> <i>Urban-rural gminas</i>										
Rajgród .....	40	46	60	#	-14	7,1	8,1	10,6	#	-2,5
w tym miasto .....	13	7	24	#	-17	7,3	4,0	13,6	#	-9,6
<i>of which city</i>										
Szczuczyn .....	45	67	80	#	-13	6,8	10,1	12,0	#	-2,0
w tym miasto .....	26	27	34	#	-7	7,3	7,5	9,5	#	-2,0
<i>of which city</i>										
<b>Gminy wiejskie</b> <i>Rural gminas</i>										
Grajewo .....	42	74	63	-	11	6,8	12,1	10,3	-	1,8
Radziłów .....	28	63	62	#	1	5,3	12,0	11,8	#	0,2
Wąsosz .....	27	50	35	-	15	6,7	12,3	8,6	-	3,7
POWIAT MONIECKI .....	243	418	437	3	-19	5,7	9,7	10,2	7,2	-0,4
<b>Gminy miejsko-wiejskie</b> <i>Urban-rural gminas</i>										
Goniądz .....	35	59	57	#	2	6,7	11,3	10,9	#	0,4
w tym miasto .....	11	21	13	#	8	5,8	11,0	6,8	#	4,2
<i>of which city</i>										
Knyszyn .....	27	54	45	-	9	5,5	11,0	9,1	-	1,8
w tym miasto .....	18	23	23	-	-	6,4	8,2	8,2	-	-
<i>of which city</i>										
Mońki .....	82	135	134	-	1	5,3	8,7	8,6	-	0,1
w tym miasto .....	51	90	82	-	8	4,9	8,6	7,9	-	0,8
<i>of which city</i>										
<b>Gminy wiejskie</b> <i>Rural gminas</i>										
Jasionówka .....	16	37	38	-	-1	5,4	12,4	12,7	-	-0,3
Jaświły .....	35	47	61	-	-14	6,4	8,6	11,2	-	-2,6
Krypno .....	20	47	59	#	-12	4,8	11,3	14,2	#	-2,9
Trzcianne .....	28	39	43	-	-4	5,9	8,3	9,1	-	-0,9

<sup>a</sup> Na 1000 urodzeń żywych.  
<sup>a</sup> Per 1000 live births.



TABL. 4 (16). RUCH NATURALNY LUDNOŚCI W 2008 R. (dok.)  
VITAL STATISTICS IN 2008 (cont.)

WYSZCZEGÓLNIENIE SPECIFICATION	Małżeń- stwa <i>Mar- riages</i>	Urodze- nia żywe <i>Live births</i>	Zgony <i>Deaths</i>		Przyrost naturalny <i>Natural increase</i>	Małżeń- stwa <i>Mar- riages</i>	Urodze- nia żywe <i>Live births</i>	Zgony <i>Deaths</i>		Przyrost naturalny <i>Natural increase</i>
			ogółem <i>total</i>	w tym nie- mowlą <sup>a</sup> <i>of which infants</i>				ogółem <i>total</i>	w tym nie- mowlą <sup>a</sup> <i>of which infants</i>	
POWIAT SEJNEŃSKI .....	128	236	235	3	1	6,0	11,1	11,1	12,7	0,1
<b>Gmina miejska</b> <i>Urban gmina</i>										
Sejny .....	35	57	57	#	-	6,0	9,8	9,8	#	-
<b>Gminy wiejskie</b> <i>Rural gminas</i>										
Giby .....	22	32	41	-	-9	7,4	10,8	13,8	-	-3,0
Krasnopol .....	29	52	45	-	7	7,4	13,3	11,5	-	1,8
Puńsk .....	22	38	45	-	-7	5,0	8,6	10,2	-	-1,6
Sejny .....	20	57	47	#	10	4,8	13,7	11,3	#	2,4
POWIAT SUWAŃSKI .....	295	423	356	1	67	8,2	11,8	10,0	2,4	1,9
<b>Gminy wiejskie</b> <i>Rural gminas</i>										
Bakałarzewo .....	27	41	26	-	15	8,6	13,1	8,3	-	4,8
Filipów .....	36	69	47	-	22	8,0	15,3	10,4	-	4,9
Jeleniewo .....	34	34	31	-	3	11,0	11,0	10,0	-	1,0
Przerośl .....	17	29	35	-	-6	5,5	9,4	11,4	-	-2,0
Raczki .....	55	68	52	-	16	8,9	11,0	8,4	-	2,6
Rutka-Tartak .....	21	33	21	#	12	9,1	14,3	9,1	#	5,2
Suwałki .....	49	73	68	#	5	7,3	10,9	10,2	#	0,8
Szypliszki .....	29	47	43	-	4	7,1	11,6	10,6	-	1,0
Wiżajny .....	27	29	33	-	-4	9,9	10,6	12,1	-	-1,5
MIASTO NA PRAWACH POWIATU: CITY WITH POWIAT STATUS:										
Suwałki .....	437	717	448	4	269	6,3	10,3	6,5	5,6	3,9

<sup>a</sup> Na 1000 urodzeń żywych.  
<sup>a</sup> Per 1000 live births.

TABL. 5 (17). MAŁŻEŃSTWA I ROZWODY W 2008 R.  
 MARRIAGES AND DIVORCES IN 2008

WYSZCZEGÓLNIENIE SPECIFICATION	Małżeństwa Marriages				Rozwody Divorces		
	ogółem total	w tym miasta of which urban areas	z ogółem of total		ogółem total	w tym miasta of which urban areas	na 1000 ludności per 1000 population
			cywilne civil	wyznaniowe religious			
<b>WOJEWÓDZTWO</b> ..... <i>VOIVODSHIP</i>	<b>7842</b>	<b>4541</b>	<b>2112</b>	<b>5730</b>	<b>1837</b>	<b>1501</b>	<b>1,54</b>
<b>Podregion białostocki</b> ..... <i>Subregion</i>	<b>3149</b>	<b>2323</b>	<b>899</b>	<b>2250</b>	<b>878</b>	<b>784</b>	<b>1,75</b>
Powiaty: <i>Powiats:</i>							
białostocki .....	881	308	220	661	167	95	1,21
sokólski .....	435	182	79	356	62	40	0,86
Miasto na prawach powiatu: <i>City with powiat status:</i>							
Białystok .....	1833	1833	600	1233	649	649	2,22
<b>Podregion łomżyński</b> ..... <i>Subregion</i>	<b>2845</b>	<b>1254</b>	<b>695</b>	<b>2150</b>	<b>542</b>	<b>389</b>	<b>1,31</b>
Powiaty: <i>Powiats:</i>							
bielski .....	401	209	96	305	102	71	1,72
hajnowski .....	318	163	110	208	80	55	1,69
kolneński .....	281	80	55	226	40	21	1,00
łomżyński .....	368	25	65	303	31	4	0,61
siemiatycki .....	328	109	88	240	32	22	0,66
wysokomazowiecki .....	445	116	88	357	42	24	0,70
zambrowski .....	293	141	64	229	63	40	1,40
Miasto na prawach powiatu: <i>City with powiat status:</i>							
Łomża .....	411	411	129	282	152	152	2,43
<b>Podregion suwalski</b> ..... <i>Subregion</i>	<b>1848</b>	<b>964</b>	<b>518</b>	<b>1330</b>	<b>417</b>	<b>328</b>	<b>1,49</b>
Powiaty: <i>Powiats:</i>							
augustowski .....	406	216	106	300	75	54	1,26
grajewski .....	339	196	95	244	73	57	1,45
moniecki .....	243	80	49	194	31	20	0,72
sejneński .....	128	35	37	91	30	17	1,41
suwalski .....	295	–	71	224	28	–	0,78
Miasto na prawach powiatu: <i>City with powiat status:</i>							
Suwałki .....	437	437	160	277	180	180	2,60

TABL. 6 (18). **MIGRACJE WEWNĘTRZNE I ZAGRANICZNE LUDNOŚCI NA POBYT STAŁY W 2008 R.**  
**INTERNAL AND INTERNATIONAL MIGRATION OF POPULATION FOR PERMANENT RESIDENCE IN 2008**

WYSZCZEGÓLNIENIE SPECIFICATION	Napływ <sup>a</sup> Inflow <sup>a</sup>			Odpływ <sup>b</sup> Outflow <sup>b</sup>			Saldo migracji Net migration	
	ogółem total	w tym of which		ogółem total	w tym of which		ogółem total	na 1000 ludności per 1000 population
		z miast from urban areas	z zagranicy from abroad		do miast to urban areas	za granicę abroad		
<b>WOJEWÓDZTWO ... VOIVODSHIP</b>	<b>11428</b>	<b>6180</b>	<b>410</b>	<b>13126</b>	<b>7286</b>	<b>668</b>	<b>-1698</b>	<b>-1,42</b>
<b>Podregion białostocki ... Subregion</b>	<b>5249</b>	<b>3261</b>	<b>166</b>	<b>5102</b>	<b>2679</b>	<b>229</b>	<b>+147</b>	<b>+0,29</b>
Powiaty: Powiats:								
białostocki .....	2368	1871	39	1539	992	49	+829	+6,00
sokółski .....	531	253	17	876	626	37	-345	-4,78
Miasto na prawach powiatu: City with powiat status:								
Białystok .....	2350	1137	110	2687	1061	143	-337	-1,15
<b>Podregion łomżyński .... Subregion</b>	<b>3572</b>	<b>1675</b>	<b>122</b>	<b>4728</b>	<b>2752</b>	<b>223</b>	<b>-1156</b>	<b>-2,79</b>
Powiaty: Powiats:								
bielski .....	474	243	11	599	358	6	-125	-2,10
hajnowski .....	405	202	1	610	401	21	-205	-4,33
kolneński .....	327	143	16	480	290	13	-153	-3,81
łomżyński .....	516	327	15	577	384	6	-61	-1,19
siemiatycki .....	383	191	11	524	300	5	-141	-2,91
wysokomazowiecki .....	520	216	16	638	362	17	-118	-1,97
zambrowski .....	377	176	14	582	319	37	-205	-4,57
Miasto na prawach powiatu: City with powiat status:								
Łomża .....	570	177	38	718	338	118	-148	-2,36
<b>Podregion suwalski .....</b>	<b>2607</b>	<b>1244</b>	<b>122</b>	<b>3296</b>	<b>1855</b>	<b>216</b>	<b>-689</b>	<b>-2,47</b>
<b>Subregion</b>								
Powiaty: Powiats:								
augustowski .....	491	247	19	545	318	5	-54	-0,91
grajewski .....	425	175	29	699	424	69	-274	-5,45
moniecki .....	382	203	20	477	296	31	-95	-2,21
sejneński .....	211	134	6	268	133	16	-57	-2,68
suwalski .....	479	327	10	538	369	4	-59	-1,65
Miasto na prawach powiatu: City with powiat status:								
Suwałki .....	619	158	38	769	315	91	-150	-2,16

a Zameldowania. b Wymeldowania.  
a Registrations. b Cancelled registrations.

TABL. 7 (19). **MIGRACJE WEWNĘTRZNE LUDNOŚCI NA POBYT STAŁY W 2008 R.**  
*INTERNAL MIGRATION OF POPULATION FOR PERMANENT RESIDENCE IN 2008*

WYSZCZEGÓLNIENIE SPECIFICATION	Napływ <sup>a</sup> Inflow <sup>a</sup>			Odpływ <sup>b</sup> Outflow <sup>b</sup>			Saldo migracji Net migration		
	ogółem total	do miast to urban areas	na wieś to rural areas	ogółem total	z miast from urban areas	ze wsi from rural areas	ogółem total	w miastach in urban areas	na wsi in rural areas
<b>OGÓŁEM TOTAL</b>									
<b>WOJEWÓDZTWO ... VOIVODSHIP</b>	<b>11018</b>	<b>5758</b>	<b>5260</b>	<b>12458</b>	<b>7139</b>	<b>5319</b>	<b>-1440</b>	<b>-1381</b>	<b>-59</b>
<b>Podregion białostocki ... Subregion</b>	<b>5083</b>	<b>3067</b>	<b>2016</b>	<b>4873</b>	<b>3452</b>	<b>1421</b>	<b>+210</b>	<b>-385</b>	<b>+595</b>
Powiaty: Powiats:									
białostocki .....	2329	602	1727	1490	585	905	+839	+17	+822
sokólski .....	514	225	289	839	323	516	-325	-98	-227
Miasto na prawach powiatu: City with powiat status:									
Białystok .....	2240	2240	x	2544	2544	x	-304	-304	x
<b>Podregion łomżyński ... Subregion</b>	<b>3450</b>	<b>1475</b>	<b>1975</b>	<b>4505</b>	<b>2112</b>	<b>2393</b>	<b>-1055</b>	<b>-637</b>	<b>-418</b>
Powiaty: Powiats:									
bielski .....	463	204	259	593	285	308	-130	-81	-49
hajnowski .....	404	188	216	589	301	288	-185	-113	-72
kolneński .....	311	88	223	467	188	279	-156	-100	-56
łomżyński .....	501	52	449	571	50	521	-70	+2	-72
siemiatycki .....	372	126	246	519	231	288	-147	-105	-42
wysokomazowiecki .....	504	128	376	621	178	443	-117	-50	-67
zambrowski .....	363	157	206	545	279	266	-182	-122	-60
Miasto na prawach powiatu: City with powiat status:									
Łomża .....	532	532	x	600	600	x	-68	-68	x
<b>Podregion suwalski .....</b>	<b>2485</b>	<b>1216</b>	<b>1269</b>	<b>3080</b>	<b>1575</b>	<b>1505</b>	<b>-595</b>	<b>-359</b>	<b>-236</b>
Powiaty: Powiats:									
augustowski .....	472	225	247	540	267	273	-68	-42	-26
grajewski .....	396	231	165	630	338	292	-234	-107	-127
moniecki .....	362	126	236	446	187	259	-84	-61	-23
sejneński .....	205	53	152	252	105	147	-47	-52	+5
suwalski .....	469	-	469	534	-	534	-65	-	-65
Miasto na prawach powiatu: City with powiat status:									
Suwałki .....	581	581	x	678	678	x	-97	-97	x

a Zameldowania. b Wymeldowania.  
a Registrations. b Cancelled registrations.

TABL. 7 (19). **MIGRACJE WEWNĘTRZNE LUDNOŚCI NA POBYT STAŁY W 2008 R. (dok.)**  
**INTERNAL MIGRATION OF POPULATION FOR PERMANENT RESIDENCE IN 2008 (cont.)**

WYSZCZEGÓLNIENIE SPECIFICATION	Napływ <sup>a</sup> Inflow <sup>a</sup>			Odpływ <sup>b</sup> Outflow <sup>b</sup>			Saldo migracji Net migration		
	ogółem total	do miast to urban areas	na wieś to rural areas	ogółem total	z miast from urban areas	ze wsi from rural areas	ogółem total	w miastach in urban areas	na wsi in rural areas
W tym KOBIETY Of which FEMALES									
<b>WOJEWÓDZTWO ... VOIVODSHIP</b>	<b>6301</b>	<b>3306</b>	<b>2995</b>	<b>7160</b>	<b>3920</b>	<b>3240</b>	<b>-859</b>	<b>-614</b>	<b>-245</b>
<b>Podregion białostocki ... Subregion</b>	<b>2859</b>	<b>1788</b>	<b>1071</b>	<b>2754</b>	<b>1863</b>	<b>891</b>	<b>+105</b>	<b>-75</b>	<b>+180</b>
Powiaty: Powiats:									
białostocki .....	1240	343	897	892	336	556	+348	+7	+341
sokólski .....	303	129	174	523	188	335	-220	-59	-161
Miasto na prawach powiatu: City with powiat status:									
Białystok .....	1316	1316	x	1339	1339	x	-23	-23	x
<b>Podregion łomżyński ... Subregion</b>	<b>2036</b>	<b>842</b>	<b>1194</b>	<b>2653</b>	<b>1188</b>	<b>1465</b>	<b>-617</b>	<b>-346</b>	<b>-271</b>
Powiaty: Powiats:									
bielski .....	284	126	158	359	172	187	-75	-46	-29
hajnowski .....	215	94	121	328	167	161	-113	-73	-40
kolneński .....	192	54	138	271	102	169	-79	-48	-31
łomżyński .....	282	28	254	358	35	323	-76	-7	-69
siemiatycki .....	221	69	152	310	131	179	-89	-62	-27
wysokomazowiecki .....	323	79	244	390	95	295	-67	-16	-51
zambrowski .....	216	89	127	307	156	151	-91	-67	-24
Miasto na prawach powiatu: City with powiat status:									
Łomża .....	303	303	x	330	330	x	-27	-27	x
<b>Podregion suwalski .....</b>	<b>1406</b>	<b>676</b>	<b>730</b>	<b>1753</b>	<b>869</b>	<b>884</b>	<b>-347</b>	<b>-193</b>	<b>-154</b>
Subregion									
Powiaty: Powiats:									
augustowski .....	266	118	148	301	138	163	-35	-20	-15
grajewski .....	230	129	101	356	193	163	-126	-64	-62
moniecki .....	223	74	149	270	110	160	-47	-36	-11
sejneński .....	99	28	71	139	50	89	-40	-22	-18
suwalski .....	261	-	261	309	-	309	-48	-	-48
Miasto na prawach powiatu: City with powiat status:									
Suwałki .....	327	327	x	378	378	x	-51	-51	x

a Zameldowania. b Wymeldowania.  
a Registrations. b Cancelled registrations.

**DZIAŁ V  
RYNEK PRACY**

**CHAPTER V  
LABOUR MARKET**

TABL. 1 (20). **PRACUJĄCY<sup>a</sup> W 2008 R.**  
Stan w dniu 31 XII  
*EMPLOYED PERSONS<sup>a</sup> IN 2008*  
As of 31 Dec

WYSZCZEGÓLNIENIE SPECIFICATION	Ogółem Total	Z ogółem Of total			
		kobiety women	przemysł i budownictwo industry and construction	usługi services	
				rynkowe market	nierynkowe non-market
<b>WOJEWÓDZTWO</b> ..... <i>VOIVODSHIP</i>	<b>210028</b>	<b>107225</b>	<b>66625</b>	<b>70516</b>	<b>70072</b>
<b>PODREGION BIAŁOSTOCKI</b> ..... <i>SUBREGION</i>	<b>108883</b>	<b>56518</b>	<b>30972</b>	<b>40494</b>	<b>36367</b>
POWIAT BIAŁOSTOCKI .....	17241	7714	7391	4398	4928
<b>Gminy miejsko-wiejskie</b> <i>Urban-rural gminas</i>					
Choroszcz .....	2794	1354	626	948	1195
Czarna Białostocka .....	1413	631	842	216	276
Łapy .....	3306	1522	1505	#	1020
Supraśl .....	2436	832	1377	657	339
Suraż .....	95	58	22	#	52
Tykocin .....	397	244	70	143	175
Wasilków .....	1296	630	758	261	265
Zabłudów .....	694	368	213	195	236
<b>Gminy wiejskie</b> <i>Rural gminas</i>					
Dobrzyniewo Duże .....	447	208	161	132	141
Gródek .....	715	322	121	188	278
Juchnowiec Kościelny .....	2622	981	1448	618	513
Michałowó .....	612	315	176	160	191
Poświętne .....	108	73	#	22	76
Turośń Kościelna .....	198	115	#	30	117
Zawady .....	108	61	#	30	54
POWIAT SOKÓLSKI .....	8328	4073	2297	2370	3427
<b>Gminy miejsko-wiejskie</b> <i>Urban-rural gminas</i>					
Dąbrowa Białostocka .....	1043	611	147	321	556
Sokółka .....	5298	2370	1849	1491	1923
Suchowola .....	395	257	#	150	217

<sup>a</sup> Według faktycznego miejsca pracy i rodzaju działalności; bez podmiotów gospodarczych o liczbie pracujących do 9 osób oraz pracujących w gospodarstwach indywidualnych w rolnictwie.

<sup>a</sup> By the actual workplace and kind of activity; excluding economic entities employing up to 9 persons as well as persons employed on private farms in agriculture.

TABL. 1 (20). **PRACUJĄCY<sup>a</sup> W 2008 R. (cd.)**  
Stan w dniu 31 XII  
**EMPLOYED PERSONS<sup>a</sup> IN 2008 (cont.)**  
As of 31 Dec

WYSZCZEGÓLNIENIE SPECIFICATION	Ogółem Total	Z ogółem Of total			
		kobiety women	przemysł i budownictwo industry and construction	usługi services	
				rynkowe market	nierynkowe non-market
POWIAT SOKÓLSKI (dok.) (cont.)					
<b>Gminy wiejskie</b> <i>Rural gminas</i>					
Janów .....	270	140	#	36	184
Korycin .....	261	116	122	49	79
Krynki .....	268	148	#	91	92
Kuźnica .....	271	154	#	128	122
Nowy Dwór .....	90	58	–	9	73
Sidra .....	211	121	#	82	93
Szudziałowo .....	221	98	55	13	88
MIASTO NA PRAWACH POWIATU: CITY WITH POWIAT STATUS:					
Białystok .....	83314	44731	21284	33726	28012
<b>PODREGION ŁOMŻYŃSKI</b> .....	<b>59093</b>	<b>29836</b>	<b>19172</b>	<b>19313</b>	<b>19545</b>
<i>SUBREGION</i>					
POWIAT BIELSKI .....	9117	4372	3695	2439	2744
<b>Gminy miejskie</b> <i>Urban gminas</i>					
Bielsk Podlaski .....	7045	3332	3210	1898	1874
Brańsk .....	781	381	347	186	238
<b>Gminy wiejskie</b> <i>Rural gminas</i>					
Bielsk Podlaski .....	236	119	#	59	106
Boćki .....	180	129	–	33	134
Brańsk .....	249	106	111	29	91
Orla .....	158	86	#	66	71
Rudka .....	220	110	#	41	130
Wyszki .....	248	109	#	127	100
POWIAT HAJNOWSKI .....	9099	4128	2395	3738	2682
<b>Gmina miejska</b> <i>Urban gmina</i>					
Hajnówka .....	4841	2685	1768	1239	1798
<b>Gmina miejsko-wiejska</b> <i>Urban-rural gmina</i>					
Kleszczele .....	254	137	124	48	69
<b>Gminy wiejskie</b> <i>Rural gminas</i>					
Białowieża .....	653	391	#	394	200
Czeremcha .....	545	173	80	301	156
Czyże .....	79	55	–	16	55
Dubicze Cerkiewne .....	98	43	#	#	51
Hajnówka .....	296	103	157	#	67
Narew .....	1660	267	55	1452	102
Narewka .....	673	274	#	253	184

<sup>a</sup> Według faktycznego miejsca pracy i rodzaju działalności; bez podmiotów gospodarczych o liczbie pracujących do 9 osób oraz pracujących w gospodarstwach indywidualnych w rolnictwie.

<sup>a</sup> By the actual workplace and kind of activity; excluding economic entities employing up to 9 persons as well as persons employed on private farms in agriculture.

TABL. 1 (20). **PRACUJĄCY<sup>a</sup> W 2008 R. (cd.)**  
Stan w dniu 31 XII  
**EMPLOYED PERSONS<sup>a</sup> IN 2008 (cont.)**  
As of 31 Dec

WYSZCZEGÓLNIENIE SPECIFICATION	Ogółem Total	Z ogółem Of total			
		kobiety women	przemysł i budownictwo industry and construction	usługi services	
				rynkowe market	nierynkowe non-market
POWIAT KOLNEŃSKI .....	3044	1785	565	772	1648
<b>Gmina miejska</b> <i>Urban gmina</i>					
Kolno .....	1860	1097	#	629	914
<b>Gmina miejsko-wiejska</b> <i>Urban-rural gmina</i>					
Stawiski .....	423	209	167	54	192
<b>Gminy wiejskie</b> <i>Rural gminas</i>					
Grabowo .....	141	95	#	7	115
Kolno .....	194	103	53	9	114
Mały Płock .....	212	141	#	30	160
Turośl .....	214	140	-	43	153
POWIAT ŁOMŻYŃSKI .....	3589	1772	1456	794	1178
<b>Gminy miejsko-wiejskie</b> <i>Urban-rural gminas</i>					
Jedwabne .....	381	175	175	#	132
Nowogród .....	245	155	-	141	86
<b>Gminy wiejskie</b> <i>Rural gminas</i>					
Łomża .....	683	289	338	225	104
Miastkowo .....	293	139	139	#	111
Piątnica .....	1162	544	656	165	291
Przytuły .....	88	50	#	#	65
Śniadowo .....	353	178	#	70	151
Wizna .....	192	122	#	47	112
Zbójna .....	192	120	#	30	126
POWIAT SIEMIATYCKI .....	5464	2888	1565	1886	1878
<b>Gmina miejska</b> <i>Urban gmina</i>					
Siemiatycze .....	3292	1624	1113	1308	867
<b>Gmina miejsko-wiejska</b> <i>Urban-rural gmina</i>					
Drohiczyn .....	616	490	43	111	452
<b>Gminy wiejskie</b> <i>Rural gminas</i>					
Działkowice .....	149	67	36	59	48
Grodzisk .....	240	128	66	67	90
Mielnik .....	293	117	40	172	61
Milejczyce .....	99	50	#	#	59
Nurzec-Stacja .....	256	159	32	56	116
Perlejewo .....	85	60	#	#	68
Siemiatycze .....	434	193	231	71	117
POWIAT WYSOKOMAZOWIECKI ...	7701	4127	3274	1925	2420
<b>Gmina miejska</b> <i>Urban gmina</i>					
Wysokie Mazowieckie .....	3358	1868	1325	#	1138

a Według faktycznego miejsca pracy i rodzaju działalności; bez podmiotów gospodarczych o liczbie pracujących do 9 osób oraz pracujących w gospodarstwach indywidualnych w rolnictwie.

a By the actual workplace and kind of activity; excluding economic entities employing up to 9 persons as well as persons employed on private farms in agriculture.



TABL. 1 (20). **PRACUJĄCY<sup>a</sup> W 2008 R. (cd.)**  
Stan w dniu 31 XII  
**EMPLOYED PERSONS<sup>a</sup> IN 2008 (cont.)**  
As of 31 Dec

WYSZCZEGÓLNIENIE SPECIFICATION	Ogółem Total	Z ogółem Of total			
		kobiety women	przemysł i budownictwo industry and construction	usługi services	
				rynkowe market	nierynkowe non-market
POWIAT WYSOKOMAZOWIECKI (dok.) (cont.)					
<b>Gmina miejsko-wiejska</b> <i>Urban-rural gmina</i>					
Ciechanowiec .....	1022	547	432	256	323
<b>Gminy wiejskie</b> <i>Rural gminas</i>					
Czyżew-Osada .....	1416	682	1063	158	191
Klukowo .....	220	111	96	26	93
Kobylin-Borzymy .....	144	104	#	50	88
Kulesze Kościelne .....	86	58	#	#	72
Nowe Piekuty .....	202	124	#	88	106
Sokoły .....	320	215	#	77	181
Szepietowo .....	836	365	285	365	174
Wysokie Mazowieckie .....	97	53	21	#	54
POWIAT ZAMBROWSKI .....	6694	3176	3251	1418	1962
<b>Gmina miejska</b> <i>Urban gmina</i>					
Zambrów .....	3272	1839	907	1058	1294
<b>Gminy wiejskie</b> <i>Rural gminas</i>					
Kołaki Kościelne .....	155	90	#	73	66
Rutki .....	273	124	#	30	168
Szumowo .....	572	233	287	143	132
Zambrów .....	2422	890	1981	114	302
MIASTO NA PRAWACH POWIATU: CITY WITH POWIAT STATUS:					
Łomża .....	14385	7588	2971	6341	5033
<b>PODREGION SUWAŃSKI</b> <i>SUBREGION</i>	<b>42052</b>	<b>20871</b>	<b>16481</b>	<b>10709</b>	<b>14160</b>
POWIAT AUGUSTOWSKI .....	8079	4062	3088	2013	2741
<b>Gmina miejska</b> <i>Urban gmina</i>					
Augustów .....	6540	3302	2708	1694	2077
<b>Gmina miejsko-wiejska</b> <i>Urban-rural gmina</i>					
Lipsk .....	268	151	65	#	154
<b>Gminy wiejskie</b> <i>Rural gminas</i>					
Augustów .....	482	161	256	90	119
Bargłów Kościelny .....	218	142	#	63	130
Nowinka .....	152	93	–	38	62
Płaska .....	187	85	#	29	78
Sztabin .....	232	128	37	55	121
POWIAT GRAJEWSKI .....	8567	3970	4878	1275	2295
<b>Gmina miejska</b> <i>Urban gmina</i>					
Grajewo .....	6878	3094	4369	945	1560

<sup>a</sup> Według faktycznego miejsca pracy i rodzaju działalności; bez podmiotów gospodarczych o liczbie pracujących do 9 osób oraz pracujących w gospodarstwach indywidualnych w rolnictwie.

<sup>a</sup> By the actual workplace and kind of activity; excluding economic entities employing up to 9 persons as well as persons employed on private farms in agriculture.

TABL. 1 (20). **PRACUJĄCY<sup>a</sup> W 2008 R. (dok.)**  
Stan w dniu 31 XII  
**EMPLOYED PERSONS<sup>a</sup> IN 2008 (cont.)**  
As of 31 Dec

WYSZCZEGÓLNIENIE SPECIFICATION	Ogółem Total	Z ogółem Of total			
		kobiety women	przemysł i budownictwo industry and construction	usługi services	
				rynkowe market	nierynkowe non-market
POWIAT GRAJEWSKI (dok.) (cont.)					
<b>Gminy miejsko-wiejskie</b> <i>Urban-rural gminas</i>					
Rajgród .....	538	205	224	156	116
Szczuczyn .....	506	298	105	111	282
<b>Gminy wiejskie</b> <i>Rural gminas</i>					
Grajewo .....	270	159	111	13	126
Radziłów .....	203	128	#	36	107
Wąsosz .....	172	86	#	14	104
POWIAT MONIECKI .....	3552	2072	776	806	1862
<b>Gminy miejsko-wiejskie</b> <i>Urban-rural gminas</i>					
Goniądz .....	377	207	16	152	198
Knyszyn .....	389	208	52	109	172
Mońki .....	2161	1235	678	433	1026
<b>Gminy wiejskie</b> <i>Rural gminas</i>					
Jasionówka .....	116	81	#	22	88
Jaświły .....	229	150	#	59	160
Krypno .....	134	99	#	14	112
Trzcianne .....	146	92	#	17	106
POWIAT SEJNEŃSKI .....	1954	1219	106	532	1194
<b>Gmina miejska</b> <i>Urban gmina</i>					
Sejny .....	1179	743	#	391	759
<b>Gminy wiejskie</b> <i>Rural gminas</i>					
Giby .....	215	119	–	28	110
Krasnopol .....	179	117	–	#	110
Puńsk .....	303	203	60	60	164
Sejny .....	78	37	#	#	51
POWIAT SUWALSKI .....	2777	1335	1152	716	863
<b>Gminy wiejskie</b> <i>Rural gminas</i>					
Bakalarzewo .....	147	75	15	68	64
Filipów .....	230	137	79	#	117
Jeleniewo .....	145	92	#	81	55
Przerośl .....	119	90	–	#	102
Raczki .....	393	207	83	133	167
Rutka-Tartak .....	76	58	–	#	56
Suwałki .....	1244	477	883	256	92
Szypliszki .....	340	146	#	105	151
Wizajny .....	83	53	#	18	59
MIASTO NA PRAWACH POWIATU: CITY WITH POWIAT STATUS:					
Suwałki .....	17123	8213	6481	5367	5205

a Według faktycznego miejsca pracy i rodzaju działalności; bez podmiotów gospodarczych o liczbie pracujących do 9 osób oraz pracujących w gospodarstwach indywidualnych w rolnictwie.

a By the actual workplace and kind of activity; excluding economic entities employing up to 9 persons as well as persons employed on private farms in agriculture.

TABL. 2 (21). **PRACUJĄCY<sup>a</sup> WEDŁUG RODZAJÓW DZIAŁALNOŚCI W 2008 R.**  
Stan w dniu 31 XII  
**EMPLOYED PERSONS<sup>a</sup> BY KIND OF ACTIVITIES IN 2008**  
As of 31 Dec

WYSZCZEGÓLNIENIE SPECIFICATION	Ogółem Total	Rolnictwo, łowiectwo i leśnictwo; rybactwo Agriculture, hunting and forestry; fishing	Przemysł i budownictwo Industry and construction	Usługi Services	
				rynkowe market	nierynkowe non-market
<b>WOJEWÓDZTWO .....</b> <i>VOIVODSHIP</i>	<b>346318</b>	<b>137941</b>	<b>66625</b>	<b>71665</b>	<b>70087</b>
<b>Podregion białostocki .....</b> <i>Subregion</i>	<b>139663</b>	<b>31200</b>	<b>30972</b>	<b>41122</b>	<b>36369</b>
Powiaty: <i>Powiats:</i>					
białostocki .....	31283	14536	7391	4428	4928
sokólski .....	23667	15557	2297	2384	3429
Miasto na prawach powiatu: <i>City with powiat status:</i>					
Białystok .....	84713	1107	21284	34310	28012
<b>Podregion łomżyński .....</b> <i>Subregion</i>	<b>127441</b>	<b>69045</b>	<b>19172</b>	<b>19668</b>	<b>19556</b>
Powiaty: <i>Powiats:</i>					
bielski .....	20083	11202	3695	2442	2744
hajnowski .....	15209	6364	2395	3768	2682
kolneński .....	11619	8633	565	773	1648
łomżyński .....	15332	11892	1456	804	1180
siemiatycki .....	15647	10316	1565	1888	1878
wysokomazowiecki .....	21128	13494	3274	1935	2425
zambrowski .....	13152	6513	3251	1422	1966
Miasto na prawach powiatu: <i>City with powiat status:</i>					
Łomża .....	15271	631	2971	6636	5033
<b>Podregion suwalski .....</b> <i>Subregion</i>	<b>79214</b>	<b>37696</b>	<b>16481</b>	<b>10875</b>	<b>14162</b>
Powiaty: <i>Powiats:</i>					
augustowski .....	16507	8641	3088	2037	2741
grajewski .....	15261	6794	4878	1294	2295
moniecki .....	12594	9141	776	813	1864
sejneński .....	6105	4257	106	548	1194
suwalski .....	11180	8448	1152	717	863
Miasto na prawach powiatu: <i>City with powiat status:</i>					
Suwałki .....	17567	415	6481	5466	5205

<sup>a</sup> Według faktycznego miejsca pracy i rodzaju działalności; bez podmiotów gospodarczych o liczbie pracujących do 9 osób i duchownych; łącznie z pracującymi w gospodarstwach indywidualnych w rolnictwie (dane szacunkowe).

<sup>a</sup> By the actual workplace and kind of activity; excluding economic entities employing up to 9 persons and clergy; including persons employed on private farms in agriculture (estimated data).

TABL. 3 (22). **ZATRUDNIENIE I WYNAGRODZENIA<sup>a</sup> W 2008 R.**  
**PAID EMPLOYMENT AS WELL AS WAGES AND SALARIES<sup>a</sup> IN 2008**

WYSZCZEGÓLNIENIE SPECIFICATION	Ogółem Total	Sektor Sector		Rolnictwo, łowiectwo i leśnictwo; rybactwo Agriculture, hunting and forestry; fishing	Przemysł i budow- nictwo Industry and construction	Usługi Services	
		publiczny public	prywatny private			rynkowe market	nie- rynkowe non- -market
<b>PRZECIĘTNE ZATRUDNIENIE</b> <b>AVERAGE PAID EMPLOYMENT</b>							
<b>WOJEWÓDZTWO .....</b> <b>VOIVODSHIP</b>	<b>185379</b>	<b>86828</b>	<b>98551</b>	<b>2203</b>	<b>60209</b>	<b>54027</b>	<b>68940</b>
<b>Podregion białostocki .....</b> <b>Subregion</b>	<b>98603</b>	<b>46533</b>	<b>52070</b>	<b>1008</b>	<b>28909</b>	<b>31468</b>	<b>37218</b>
Powiaty: Powiats:							
białostocki .....	15375	5176	10199	376	6929	3604	4466
sokólski .....	6360	3368	2992	127	2122	1197	2914
Miasto na prawach powiatu: City with powiat status:							
Białystok .....	76868	37989	38879	505	19858	26667	29838
<b>Podregion łomżyński .....</b> <b>Subregion</b>	<b>50172</b>	<b>23792</b>	<b>26380</b>	<b>652</b>	<b>16088</b>	<b>15051</b>	<b>18381</b>
Powiaty: Powiats:							
bielski .....	7303	3085	4218	156	2793	1771	2583
hajnowski .....	7030	3277	3753	226	1702	2692	2410
kolneński .....	2617	1785	832	#	#	456	1533
łomżyński .....	2908	1311	1597	73	1283	455	1097
siemiatycki .....	4460	2412	2048	88	1425	1206	1741
wysokomazowiecki .....	6785	2842	3943	26	2826	1690	2243
zambrowski .....	5770	2457	3313	8	2854	1018	1890
Miasto na prawach powiatu: City with powiat status:							
Łomża .....	13299	6623	6676	#	#	5763	4884
<b>Podregion suwalski .....</b> <b>Subregion</b>	<b>36604</b>	<b>16503</b>	<b>20101</b>	<b>543</b>	<b>15212</b>	<b>7508</b>	<b>13341</b>
Powiaty: Powiats:							
augustowski .....	7535	2936	4599	213	3416	1418	2488
grajewski .....	7236	2605	4631	84	4263	671	2218
moniecki .....	3223	2161	1062	81	871	485	1786
sejneński .....	1765	1380	385	87	92	438	1148
suwalski .....	2171	1035	1136	-	815	525	831
Miasto na prawach powiatu: City with powiat status:							
Suwałki .....	14674	6386	8288	78	5755	3971	4870

<sup>a</sup> Bez podmiotów gospodarczych o liczbie pracujących do 9 osób oraz zatrudnionych za granicą; łącznie z jednostkami sfery budżetowej niezależnie od liczby pracujących; według siedziby zarządu jednostki.

<sup>a</sup> Excluding economic entities employing up to 9 persons as well as persons employed abroad; including entities of the budgetary sphere regardless of the number of employees; by seat of management of unit.

TABL. 3 (22). **ZATRUDNIENIE I WYNAGRODZENIA<sup>a</sup> W 2008 R. (dok.)**  
**PAID EMPLOYMENT AS WELL AS WAGES AND SALARIES<sup>a</sup> IN 2008 (cont.)**

WYSZCZEGÓLNIENIE SPECIFICATION	Ogółem Total	Sektor Sector		Rolnictwo, łowiectwo i leśnictwo; rybactwo Agriculture, hunting and forestry; fishing	Przemysł i budow- nictwo Industry and construction	Usługi Services	
		publiczny public	prywatny private			rynkowe market	nie- rynkowe non- -market
PRZECIĘTNE MIESIĘCZNE WYNAGRODZENIA BRUTTO w zł AVERAGE MONTHLY GROSS WAGES AND SALARIES in zł							
<b>WOJEWÓDZTWO .....</b> <b>VOIVODSHIP</b>	<b>2781,21</b>	<b>3051,43</b>	<b>2543,14</b>	<b>3702,97</b>	<b>2661,49</b>	<b>2542,07</b>	<b>3043,73</b>
<b>Podregion białostocki .....</b> <b>Subregion</b>	<b>2881,74</b>	<b>3205,06</b>	<b>2592,81</b>	<b>3220,54</b>	<b>2689,97</b>	<b>2682,33</b>	<b>3190,13</b>
Powiaty: Powiats:							
białostocki .....	2464,15	2730,35	2329,06	4341,49	2280,81	2437,16	2612,33
sokólski .....	2533,93	2737,98	2304,25	2950,72	2417,05	2155,08	2756,51
Miasto na prawach powiatu: City with powiat status:							
Białystok .....	2994,05	3311,15	2684,21	2453,78	2861,91	2739,13	3318,96
<b>Podregion łomżyński .....</b> <b>Subregion</b>	<b>2597,05</b>	<b>2870,85</b>	<b>2350,12</b>	<b>3965,80</b>	<b>2421,40</b>	<b>2370,65</b>	<b>2887,61</b>
Powiaty: Powiats:							
bielski .....	2769,76	2852,51	2709,23	4394,23	2899,17	2395,68	2788,19
hajnowski .....	2696,11	2797,32	2607,73	3818,55	2209,33	2919,22	2685,41
kolneński .....	2476,45	2647,54	2109,39	#	2196,71	2194,90	2678,73
łomżyński .....	2728,53	2924,22	2567,88	3773,06	2656,44	2207,56	2959,40
siemiatycki .....	2402,98	2739,01	2007,23	4187,59	2118,32	2053,54	2787,83
wysokomazowiecki .....	2523,77	2794,56	2328,60	2207,05	2495,39	2097,94	2884,05
zambrowski .....	2455,89	2821,41	2184,82	2012,50	2222,78	2086,81	3008,58
Miasto na prawach powiatu: City with powiat status:							
Łomża .....	2608,55	3064,47	2156,24	#	2287,53	2329,96	3079,81
<b>Podregion suwalski .....</b> <b>Subregion</b>	<b>2762,83</b>	<b>2878,60</b>	<b>2667,78</b>	<b>4282,93</b>	<b>2861,26</b>	<b>2297,86</b>	<b>2850,39</b>
Powiaty: Powiats:							
augustowski .....	3213,15	3036,94	3325,64	4773,20	3771,29	2243,88	2865,69
grajewski .....	2930,68	2784,46	3012,93	3770,83	3102,69	2202,36	2788,60
moniecki .....	2533,05	2693,33	2206,92	3736,83	2275,97	2308,04	2664,94
sejneński .....	2507,14	2664,85	1941,86	4537,07	1559,33	2213,89	2541,15
suwalski .....	2395,74	2749,28	2073,64	-	1970,25	2527,13	2730,03
Miasto na prawach powiatu: City with powiat status:							
Suwałki .....	2584,35	2974,04	2284,09	3779,27	2377,82	2310,98	3032,17

<sup>a</sup> Bez podmiotów gospodarczych o liczbie pracujących do 9 osób oraz zatrudnionych za granicą; łącznie z jednostkami sfery budżetowej niezależnie od liczby pracujących; według siedziby zarządu jednostki.

<sup>a</sup> Excluding economic entities employing up to 9 persons as well as persons employed abroad; including entities of the budgetary sphere regardless of the number of employees; by seat of management of unit.

TABL. 4 (23). **PODSTAWOWE DANE O BEZROBOTNYCH ZAREJESTROWANYCH W 2008 R.**  
Stan w dniu 31 XII  
**BASIC DATA ON REGISTERED UNEMPLOYED PERSONS IN 2008**  
As of 31 Dec

WYSZCZEGÓLNIENIE SPECIFICATION	Bezrobotni zarejestrowani Registered unemployed persons					Stopa bezrobocia rejestrowanego w % Registered unemployment rate in %	Bezrobotni nowo zarejestrowani <sup>a</sup> Newly registered unemployed persons <sup>a</sup>	Bezrobotni wyrejestrowani <sup>a</sup> Persons removed from unemployment rolls <sup>a</sup>	Oferty pracy Job offers
	ogółem total	z ogółem of total							
		kobiety women	dotychczas niepracujący previously not employed	zwolnieni z przy- czyn doty- czących zakładu pracy terminated for company reasons	posiadają- cy prawo do zasiłku possessing benefit rights				
<b>WOJEWÓDZTWO VOIVODSHIP</b>	<b>45821</b>	<b>23095</b>	<b>12064</b>	<b>732</b>	<b>6376</b>	<b>9,7</b>	<b>75550</b>	<b>78525</b>	<b>272</b>
<b>Podregion białostocki Subregion</b>	<b>17945</b>	<b>8812</b>	<b>4655</b>	<b>332</b>	<b>2464</b>	<b>9,3</b>	<b>32470</b>	<b>32501</b>	<b>46</b>
Powiaty: Powiats:									
białostocki .....	4984	2475	1340	162	763	11,1	8658	8673	9
sokólski .....	3787	1752	1138	78	375	12,2	4840	4917	6
Miasto na prawach powiatu: City with powiat status:									
Białystok .....	9174	4585	2177	92	1326	7,8	18972	18911	31
<b>Podregion łomżyński Subregion</b>	<b>15028</b>	<b>7695</b>	<b>4199</b>	<b>218</b>	<b>2061</b>	<b>8,9</b>	<b>23658</b>	<b>25116</b>	<b>95</b>
Powiaty: Powiats:									
bielski .....	1611	779	390	16	272	6,3	2845	3146	3
hajnowski .....	1728	858	343	75	308	8,2	2817	2631	35
kolneński .....	2378	1140	786	15	266	15,0	3296	3249	-
łomżyński .....	1564	843	430	23	222	8,1	2453	2902	2
siemiatycki .....	1192	622	396	12	133	6,1	1822	2027	11
wysokomazowiecki ..	1715	794	622	6	175	6,6	2727	2963	27
zambrowski .....	2246	1215	764	12	257	12,2	3628	3787	-
Miasto na prawach powiatu: City with powiat status:									
Łomża .....	2594	1444	468	59	428	11,1	4070	4411	17
<b>Podregion suwalski .... Subregion</b>	<b>12848</b>	<b>6588</b>	<b>3210</b>	<b>182</b>	<b>1851</b>	<b>11,7</b>	<b>19422</b>	<b>20908</b>	<b>131</b>
Powiaty: Powiats:									
augustowski .....	3376	1601	856	43	377	14,1	4624	4915	56
grajewski .....	3127	1575	820	45	541	14,8	4289	5042	3
moniecki .....	1368	638	424	26	115	8,6	1687	1755	4
sejneński .....	1547	712	443	10	284	17,5	1849	1970	6
suwalski .....	957	580	243	8	136	6,8	1990	2114	14
Miasto na prawach powiatu: City with powiat status:									
Suwałki .....	2473	1482	424	50	398	9,6	4983	5112	48

<sup>a</sup> W ciągu roku.

<sup>a</sup> During the year.

TABL. 5 (24). **BEZROBOTNI ZAREJESTROWANI WEDŁUG WIEKU I POZIOMU WYKSZTAŁCENIA  
W 2008 R.**  
Stan w dniu 31 XII  
**REGISTERED UNEMPLOYED PERSONS BY AGE AND EDUCATIONAL LEVEL IN 2008**  
As of 31 Dec

WYSZCZEGÓLNIENIE SPECIFICATION	Ogółem Total	Z ogółem Of total									
		w wieku at age					z wykształceniem with education				
		24 lata i mniej and less	25-34	35-44	45-54	55 lat i więcej and more	wyższym tertiary	średnim secondary		zasadniczym zawodowym basic vocational	gimnazjalnym, podstawowym i niepełnym podstawowym lower secondary, primary and incomplete primary
<b>WOJEWÓDZTWO VOIVODSHIP</b>	<b>45821</b>	<b>10070</b>	<b>12192</b>	<b>8043</b>	<b>11131</b>	<b>4385</b>	<b>4595</b>	<b>10418</b>	<b>5097</b>	<b>11516</b>	<b>14195</b>
<b>Podregion białostocki Subregion</b>	<b>17945</b>	<b>3339</b>	<b>4923</b>	<b>3114</b>	<b>4598</b>	<b>1971</b>	<b>2506</b>	<b>4274</b>	<b>1935</b>	<b>4127</b>	<b>5103</b>
Powiaty: Powiaty:											
białostocki .....	4984	1010	1292	900	1219	563	506	1173	459	1271	1575
sokólski .....	3787	935	966	700	857	329	235	961	411	1034	1146
Miasto na prawach powiatu: City with powiat status:											
Białystok .....	9174	1394	2665	1514	2522	1079	1765	2140	1065	1822	2382
<b>Podregion łomżyński Subregion</b>	<b>15028</b>	<b>3836</b>	<b>3946</b>	<b>2606</b>	<b>3408</b>	<b>1232</b>	<b>1305</b>	<b>3335</b>	<b>1675</b>	<b>3990</b>	<b>4723</b>
Powiaty: Powiaty:											
bielski .....	1611	442	393	234	382	160	208	385	230	346	442
hajnowski .....	1728	307	454	274	511	182	167	388	206	424	543
kolneński .....	2378	667	691	486	417	117	122	425	281	727	823
łomżyński .....	1564	425	475	287	267	110	129	352	118	457	508
siemiatycki .....	1192	314	267	196	294	121	112	242	110	283	445
wysokomazowiecki .....	1715	517	456	251	343	148	111	451	144	508	501
zambrowski .....	2246	694	557	412	427	156	143	437	333	604	729
Miasto na prawach powiatu: City with powiat status:											
Łomża .....	2594	470	653	466	767	238	313	655	253	641	732
<b>Podregion suwalski Subregion</b>	<b>12848</b>	<b>2895</b>	<b>3323</b>	<b>2323</b>	<b>3125</b>	<b>1182</b>	<b>784</b>	<b>2809</b>	<b>1487</b>	<b>3399</b>	<b>4369</b>
Powiaty: Powiaty:											
augustowski .....	3376	834	810	628	785	319	183	718	374	1026	1075
grajewski .....	3127	625	876	617	728	281	135	656	351	887	1098
moniecki .....	1368	342	343	210	339	134	65	262	136	323	582
sejneński .....	1547	349	456	277	333	132	87	338	264	342	516
suwalski .....	957	273	271	150	182	81	66	240	100	236	315
Miasto na prawach powiatu: City with powiat status:											
Suwałki .....	2473	472	567	441	758	235	248	595	262	585	783

a Łącznie z policealnym.

a Including post-secondary education.

TABL. 6 (25). **BEZROBOTNI ZAREJESTROWANI WEDŁUG CZASU POZOSTAWANIA BEZ PRACY<sup>a</sup> W 2008 R.**  
Stan w dniu 31 XII  
**REGISTERED UNEMPLOYED PERSONS BY DURATION OF UNEMPLOYMENT<sup>a</sup> IN 2008**  
As of 31 Dec

WYSZCZEGÓLNIENIE SPECIFICATION	Ogółem Total	Według czasu pozostawania bez pracy By duration of unemployment					
		1 miesiąc i mniej month and less	1-3	3-6	6-12	12-24	powyżej 24 miesięcy more than 24 months
<b>WOJEWÓDZTWO ..... VOIVODSHIP</b>	<b>45821</b>	<b>6142</b>	<b>11441</b>	<b>7430</b>	<b>5885</b>	<b>5126</b>	<b>9797</b>
<b>Podregion białostocki ..... Subregion</b>	<b>17945</b>	<b>2638</b>	<b>4606</b>	<b>3083</b>	<b>2414</b>	<b>1861</b>	<b>3343</b>
Powiaty: Powiats:							
białostocki .....	4984	755	1370	865	624	504	866
sokólski .....	3787	338	740	612	534	507	1056
Miasto na prawach powiatu: City with powiat status:							
Białystok .....	9174	1545	2496	1606	1256	850	1421
<b>Podregion łomżyński ..... Subregion</b>	<b>15028</b>	<b>2123</b>	<b>3781</b>	<b>2387</b>	<b>1833</b>	<b>1743</b>	<b>3161</b>
Powiaty: Powiats:							
bielski .....	1611	244	447	297	159	191	273
hajnowski .....	1728	269	494	252	279	203	231
kolneński .....	2378	211	540	407	341	274	605
łomżyński .....	1564	174	411	264	184	164	367
siemiatycki .....	1192	166	303	171	123	129	300
wysokomazowiecki .....	1715	188	456	281	138	268	384
zambrowski .....	2246	553	431	280	285	226	471
Miasto na prawach powiatu: City with powiat status:							
Łomża .....	2594	318	699	435	324	288	530
<b>Podregion suwalski ..... Subregion</b>	<b>12848</b>	<b>1381</b>	<b>3054</b>	<b>1960</b>	<b>1638</b>	<b>1522</b>	<b>3293</b>
Powiaty: Powiats:							
augustowski .....	3376	280	877	489	387	391	952
grajewski .....	3127	316	695	469	407	413	827
moniecki .....	1368	88	232	187	201	193	467
sejneński .....	1547	79	292	221	245	250	460
suwalski .....	957	175	275	164	108	56	179
Miasto na prawach powiatu: City with powiat status:							
Suwałki .....	2473	443	683	430	290	219	408

<sup>a</sup> Od momentu rejestracji w urzędzie pracy; przedziały zostały domknięte prawostronnie, np. w przedziale 3-6 uwzględniono osoby, które pozostawały bez pracy 3 miesiące i 1 dzień do 6 miesięcy.

<sup>a</sup> From the date of registering in a labour office; intervals were shifted upward, e.g. persons remaining unemployed from 3 months and 1 day to 6 months were included in the 3-6 interval.



TABL. 7 (26). **BEZROBOTNI ZAREJESTROWANI WEDŁUG STAŻU PRACY W 2008 R.**  
Stan w dniu 31 XII  
**REGISTERED UNEMPLOYED PERSONS BY WORK SENIORITY IN 2008**  
As of 31 Dec

WYSZCZEGÓLNIENIE SPECIFICATION	Ogółem Total	Bez stażu pracy No work seniority	Ze stażem <sup>a</sup> With work seniority <sup>a</sup>					powyżej 30 lat more than 30 years
			1 rok i mniej year and less	1-5	5-10	10-20	20-30	
<b>WOJEWÓDZTWO .....</b> <i>VOIVODSHIP</i>	<b>45821</b>	<b>12064</b>	<b>6969</b>	<b>9087</b>	<b>5316</b>	<b>6565</b>	<b>4706</b>	<b>1114</b>
<b>Podregion białostocki .....</b> <i>Subregion</i>	<b>17945</b>	<b>4655</b>	<b>2730</b>	<b>3211</b>	<b>1937</b>	<b>2675</b>	<b>2164</b>	<b>573</b>
Powiaty: <i>Powiats:</i>								
białostocki .....	4984	1340	706	837	557	742	625	177
sokólski .....	3787	1138	554	737	390	573	326	69
Miasto na prawach powiatu: <i>City with powiat status:</i>								
Białystok .....	9174	2177	1470	1637	990	1360	1213	327
<b>Podregion łomżyński .....</b> <i>Subregion</i>	<b>15028</b>	<b>4199</b>	<b>2189</b>	<b>3092</b>	<b>1738</b>	<b>2073</b>	<b>1387</b>	<b>350</b>
Powiaty: <i>Powiats:</i>								
bielski .....	1611	390	229	301	195	252	186	58
hajnowski .....	1728	343	337	331	189	236	204	88
kolneński .....	2378	786	370	544	266	254	138	20
łomżyński .....	1564	430	212	408	193	196	108	17
siemiatycki .....	1192	396	127	224	134	176	107	28
wysokomazowiecki .....	1715	622	278	346	144	195	107	23
zambrowski .....	2246	764	277	444	253	294	170	44
Miasto na prawach powiatu: <i>City with powiat status:</i>								
Łomża .....	2594	468	359	494	364	470	367	72
<b>Podregion suwalski .....</b> <i>Subregion</i>	<b>12848</b>	<b>3210</b>	<b>2050</b>	<b>2784</b>	<b>1641</b>	<b>1817</b>	<b>1155</b>	<b>191</b>
Powiaty: <i>Powiats:</i>								
augustowski .....	3376	856	495	693	456	521	304	51
grajewski .....	3127	820	439	702	402	451	274	39
moniecki .....	1368	424	223	261	143	201	98	18
sejneński .....	1547	443	291	335	182	180	99	17
suwalski .....	957	243	190	239	115	90	72	8
Miasto na prawach powiatu: <i>City with powiat status:</i>								
Suwałki .....	2473	424	412	554	343	374	308	58

a Przedziały zostały domknięte prawostronnie, np. w przedziale 1-5 uwzględniono osoby ze stażem pracy 1 rok i 1 dzień do 5 lat.  
a Intervals were shifted upward, e.g. persons with work seniority from 1 year and 1 day to 5 years were included in the 1-5 interval.

TABL. 8 (27). **ZATRUDNIENI W WARUNKACH ZAGROŻENIA<sup>a</sup> W 2008 R.**  
**PERSONS WORKING IN HAZARDOUS CONDITIONS<sup>a</sup> IN 2008**

WYSZCZEGÓLNIENIE SPECIFICATION	Ogółem Grand total		Zagrożenia związane Hazard connected with					
			ze środowiskiem pracy work environment		z uciążliwością pracy strenuous conditions		z maszynami szczególnie niebezpiecznymi particularly dangerous machinery	
	ogółem grand total	w tym przez jedną grupę czynników of which one group of factors	razem total	w tym przez jedną grupę czynników of which one group of factors	razem total	w tym przez jedną grupę czynników of which one group of factors	razem total	w tym przez jedną grupę czynników of which one group of factors
<b>WOJEWÓDZTWO VOIVODSHIP</b>	<b>8357</b>	<b>7426</b>	<b>5232</b>	<b>4840</b>	<b>2041</b>	<b>1720</b>	<b>1084</b>	<b>866</b>
<b>Podregion białostocki Subregion</b>	<b>3734</b>	<b>3238</b>	<b>1932</b>	<b>1740</b>	<b>1360</b>	<b>1148</b>	<b>442</b>	<b>350</b>
Powiaty: Powiats:								
białostocki .....	447	323	266	217	22	4	159	102
sokólski .....	191	185	155	151	32	32	4	2
Miasto na prawach powiatu: City with powiat status:								
Białystok .....	3096	2730	1511	1372	1306	1112	279	246
<b>Podregion łomżyński Subregion</b>	<b>2529</b>	<b>2436</b>	<b>2049</b>	<b>2013</b>	<b>178</b>	<b>164</b>	<b>302</b>	<b>259</b>
Powiaty: Powiats:								
bielski .....	138	97	109	87	–	–	29	10
hajnowski .....	305	305	99	99	48	48	158	158
kolneński .....	17	10	17	10	–	–	–	–
łomżyński .....	44	41	27	27	–	–	17	14
siemiatycki .....	121	114	85	85	10	10	26	19
wysokomazowiecki .....	94	92	39	39	46	46	9	7
zambrowski .....	1637	1613	1593	1593	12	–	32	20
Miasto na prawach powiatu: City with powiat status:								
Łomża .....	173	164	80	73	62	60	31	31
<b>Podregion suwalski Subregion</b>	<b>2094</b>	<b>1752</b>	<b>1251</b>	<b>1087</b>	<b>503</b>	<b>408</b>	<b>340</b>	<b>257</b>
Powiaty: Powiats:								
augustowski .....	649	646	450	448	180	180	19	18
grajewski .....	168	104	102	44	31	25	35	35
moniecki .....	24	15	14	9	4	4	6	2
sejneński .....	36	12	22	4	2	1	12	7
suwalski .....	65	30	33	10	4	4	28	16
Miasto na prawach powiatu: City with powiat status:								
Suwałki .....	1152	945	630	572	282	194	240	179

<sup>a</sup> Liczeni tylko jeden raz w grupie czynnika przeważającego, tzn. mającego największe szkodliwe znaczenie na danym stanowisku pracy; dane dotyczą podmiotów, w których liczba pracujących przekracza 9 osób.

<sup>a</sup> Listed only once by predominant factor, i.e. the factor having the most hazardous effect at a given work post; data concerns entities employing more than 9 persons.

**DZIAŁ VI  
INFRASTRUKTURA KOMUNALNA.  
MIESZKANIA**

**CHAPTER VI  
MUNICIPAL INFRASTRUCTURE.  
DWELLINGS**

TABL. 1 (28). **WODOCIĄGI I KANALIZACJA W 2008 R.**  
*WATER-LINE AND SEWAGE SYSTEMS IN 2008*

WYSZCZEGÓLNIENIE <i>SPECIFICATION</i>	Sieć w km <i>Network in km</i>		Połączenia prowadzące do budynków mieszkalnych <i>Connections leading to residential buildings</i>		Zużycie wody z wodociągów w gospodarstwach domowych <i>Consumption of water from water-line system in households</i>		Ścieki odprowadzone w dam <sup>3</sup> <i>Waste water discharged<sup>a</sup> in dam<sup>3</sup></i>
	wodociągowa rozdzielcza <i>water-line distribution</i>	kanalizacyjna <sup>b</sup> <i>sewage<sup>b</sup></i>	wodociągowe <i>water-line system</i>	kanalizacyjne <i>sewage system</i>	w dam <sup>3</sup> <i>in dam<sup>3</sup></i>	na 1 mieszkańca w m <sup>3</sup> <i>per capita in m<sup>3</sup></i>	
	stan w dniu 31 XII <i>as of 31 Dec</i>						
<b>WOJEWÓDZTWO</b> ..... <i>VOIVODSHIP</i>	<b>11789,7</b>	<b>2303,1</b>	<b>171339</b>	<b>69542</b>	<b>36817,9</b>	<b>30,9</b>	<b>33554,3</b>
<b>PODREGION BIAŁOSTOCKI</b> <i>SUBREGION</i>	<b>3008,9</b>	<b>1036,9</b>	<b>58855</b>	<b>33607</b>	<b>15533,0</b>	<b>30,8</b>	<b>18397,1</b>
POWIAT BIAŁOSTOCKI ..... <i>Gminy miejsko-wiejskie</i> <i>Urban-rural gminas</i>	1408,7	561,6	28351	14156	3776,7	27,3	2965,4
Choroszcz .....	159,3	31,0	2377	635	341,8	25,7	239,8
w tym miasto .....	33,6	23,5	748	484	169,0	31,1	227,7
<i>of which city</i>							
Czarna Białostocka .....	89,8	30,7	1660	852	277,9	23,8	219,5
w tym miasto .....	34,9	23,5	1090	711	232,4	24,3	208,2
<i>of which city</i>							
Łapy .....	109,5	95,5	4325	3013	589,8	25,9	882,3
w tym miasto .....	45,7	56,5	2392	2309	387,6	23,8	800,6
<i>of which city</i>							
Supraśl .....	73,0	74,7	3240	2810	252,3	19,1	350,9
w tym miasto .....	20,8	20,9	1053	985	103,6	22,6	206,5
<i>of which city</i>							
Suraż .....	38,1	15,6	659	171	58,6	28,8	8,0
w tym miasto .....	11,7	15,6	311	171	27,5	28,2	8,0
<i>of which city</i>							
Tykocin .....	90,5	10,6	1334	288	322,8	50,4	104,0
w tym miasto .....	9,9	9,6	477	280	78,4	41,3	99,3
<i>of which city</i>							
Wasilków .....	63,8	47,2	2597	2021	367,7	27,6	405,9
w tym miasto .....	26,2	30,3	1661	1342	273,3	29,3	366,7
<i>of which city</i>							
Zabłudów .....	111,1	14,6	1528	442	243,7	28,5	73,7
w tym miasto .....	16,5	12,7	473	422	67,1	27,4	49,7
<i>of which city</i>							
<b>Gminy wiejskie</b> <i>Rural gminas</i>							
Dobrzyniewo Duże .....	127,9	22,2	2137	598	221,9	27,3	121,4
Gródek .....	56,5	25,9	1128	572	82,7	14,5	95,7
Juchnowiec Kościelny .....	154,0	70,9	2874	1322	505,2	36,2	295,4
Michałowo .....	123,9	38,4	1682	822	171,6	23,8	108,1
Poświętne .....	77,1	52,5	938	301	131,6	35,0	31,5
Turośń Kościelna .....	112,2	31,8	1565	309	177,1	32,3	29,2
Zawady .....	22,0	-	307	-	32,0	10,8	-

a Do sieci kanalizacyjnej. b Sieć rozdzielcza i kolektory.  
a To sewage system. b Distribution network and collectors.

TABL. 1 (28). **WODOCIĄGI I KANALIZACJA W 2008 R. (cd.)**  
**WATER-LINE AND SEWAGE SYSTEMS IN 2008 (cont.)**

WYSZCZEGÓLNIENIE SPECIFICATION	Sieć w km Network in km		Połączenia prowadzące do budynków mieszkalnych Connections leading to residential buildings		Zużycie wody z wodociągów w gospodarstwach domowych Consumption of water from water-line system in households		Ścieki odprowadzone <sup>a</sup> w dam <sup>3</sup> Waste water discharged <sup>a</sup> in dam <sup>3</sup>
	wodo- ciągowa rozdzielcza water-line distribution	kanali- zacyjna <sup>b</sup> sewage <sup>b</sup>	wodo- ciągowe water-line system	kanali- zacyjne sewage system	w dam <sup>3</sup> in dam <sup>3</sup>	na 1 miesz- kańca w m <sup>3</sup> per capita in m <sup>3</sup>	
	stan w dniu 31 XII		as of 31 Dec				
POWIAT SOKÓLSKI .....	1154,9	141,4	12387	4271	1639,7	23,0	1499,5
<b>Gminy miejsko-wiejskie</b> <i>Urban-rural gminas</i>							
Dąbrowa Białostocka .....	233,0	17,3	1805	659	277,9	22,2	457,3
w tym miasto .....	23,0	15,5	717	636	121,6	20,1	442,9
of which city							
Sokółka .....	164,7	40,4	3534	1727	558,4	21,4	766,8
w tym miasto .....	55,5	40,4	2324	1727	484,1	25,9	766,8
of which city							
Suchowola .....	208,2	20,0	1901	502	196,4	27,1	74,4
w tym miasto .....	30,9	20,0	700	502	61,8	27,9	74,4
of which city							
<b>Gminy wiejskie</b> <i>Rural gminas</i>							
Janów .....	108,5	8,2	802	199	133,4	30,6	39,0
Korycin .....	101,5	4,2	767	110	123,5	35,1	18,4
Krynki .....	49,9	19,6	933	420	73,1	22,1	61,9
Kuźnica .....	53,0	11,2	732	308	69,2	16,4	49,7
Nowy Dwór .....	104,4	11,0	695	147	79,8	27,9	13,3
Sidra .....	93,7	5,1	738	149	54,4	14,3	10,5
Szudziałowo .....	38,0	4,4	480	50	73,6	22,0	8,2
MIASTO NA PRAWACH POWIATU: CITY WITH POWIAT STATUS:							
Białystok .....	445,3	333,9	18117	15180	10116,6	34,4	13932,2
<b>PODREGION ŁOMŻYŃSKI .....</b> <i>SUBREGION</i>	<b>4987,3</b>	<b>746,6</b>	<b>74410</b>	<b>21028</b>	<b>12969,5</b>	<b>31,5</b>	<b>8600,9</b>
POWIAT BIELSKI .....	752,0	136,3	13321	3465	1883,2	31,9	1139,5
<b>Gminy miejskie</b> <i>Urban gminas</i>							
Bielsk Podlaski .....	84,0	71,2	3586	1860	750,2	28,3	946,6
Brańsk .....	18,5	15,2	870	490	140,4	36,7	90,8
<b>Gminy wiejskie</b> <i>Rural gminas</i>							
Bielsk Podlaski .....	188,5	20,2	3006	343	182,0	25,1	42,0
Boćki .....	134,8	10,3	1248	350	167,3	34,3	22,0
Brańsk .....	134,0	–	1662	–	314,5	49,5	–
Orla .....	42,1	3,7	1344	117	144,7	44,9	5,3
Rudka .....	26,7	14,7	461	297	44,5	20,5	31,0
Wyszki .....	123,4	1,0	1144	8	139,6	28,6	1,8

a Do sieci kanalizacyjnej. b Sieć rozdzielcza i kolektory.  
a To sewage system. b Distribution network and collectors.

TABL. 1 (28). **WODOCIĄGI I KANALIZACJA W 2008 R. (cd.)**  
**WATER-LINE AND SEWAGE SYSTEMS IN 2008 (cont.)**

WYSZCZEGÓLNIENIE SPECIFICATION	Sieć w km Network in km		Połączenia prowadzące do budynków mieszkalnych Connections leading to residential buildings		Zużycie wody z wodociągów w gospodarstwach domowych Consumption of water from water-line system in households		Ścieki odprowadzone <sup>a</sup> w dam <sup>3</sup> Waste water discharged <sup>a</sup> in dam <sup>3</sup>
	wodo- ciągowa rozdzielcza water-line distribution	kanali- zacyjna <sup>b</sup> sewage <sup>b</sup>	wodo- ciągowe water-line system	kanali- zacyjne sewage system	w dam <sup>3</sup> in dam <sup>3</sup>	na 1 miesz- kańca w m <sup>3</sup> per capita in m <sup>3</sup>	
	stan w dniu 31 XII		as of 31 Dec				
POWIAT HAJNOWSKI .....	649,5	200,4	12390	5428	1199,9	25,5	1781,0
<b>Gmina miejska</b> <i>Urban gmina</i>							
Hajnówka .....	77,6	69,9	3866	2745	624,5	28,7	1485,2
<b>Gmina miejsko-wiejska</b> <i>Urban-rural gmina</i>							
Kleszczele .....	59,0	6,0	999	176	63,8	22,9	9,8
w tym miasto <i>of which city</i>	13,5	5,2	360	150	36,3	26,2	9,5
<b>Gminy wiejskie</b> <i>Rural gminas</i>							
Białowieża .....	29,3	24,1	679	447	57,9	22,5	97,9
Czeremcha .....	61,9	9,2	1225	214	61,1	17,2	33,7
Czyże .....	67,4	–	788	–	58,7	24,2	–
Dubicze Cerkiewne .....	67,4	7,1	883	115	62,9	34,3	1,4
Hajnówka .....	101,2	21,7	1496	542	100,0	23,7	37,6
Narew .....	102,6	19,7	1410	298	92,5	23,1	41,4
Narewka .....	83,1	42,7	1044	891	78,5	20,4	74,0
POWIAT KOLNEŃSKI .....	375,3	32,0	4826	811	775,1	19,7	375,7
<b>Gmina miejska</b> <i>Urban gmina</i>							
Kolno .....	23,8	10,2	1103	233	271,7	25,4	242,2
<b>Gmina miejsko-wiejska</b> <i>Urban-rural gmina</i>							
Stawiski .....	86,5	9,6	1014	322	168,9	25,9	85,9
w tym miasto <i>of which city</i>	10,1	9,6	292	322	48,0	19,9	85,9
<b>Gminy wiejskie</b> <i>Rural gminas</i>							
Grabowo .....	82,4	5,2	657	82	89,0	24,7	24,9
Kolno .....	114,4	–	1197	–	161,0	18,6	–
Mały Płock .....	62,5	1,2	697	16	68,2	13,7	6,5
Turośl .....	5,7	5,8	158	158	16,3	3,3	16,2
POWIAT ŁOMŻYŃSKI .....	744,7	68,4	10575	2144	1339,1	26,3	256,3
<b>Gminy miejsko-wiejskie</b> <i>Urban-rural gminas</i>							
Jedwabne .....	31,4	6,4	470	188	53,4	9,7	34,3
w tym miasto <i>of which city</i>	15,3	6,4	344	188	35,6	18,7	34,3
Nowogród .....	52,2	6,4	918	303	142,9	35,4	27,8
w tym miasto <i>of which city</i>	13,2	6,4	446	303	65,3	31,4	27,8

a Do sieci kanalizacyjnej. b Sieć rozdzielcza i kolektory.  
a To sewage system. b Distribution network and collectors.

TABL. 1 (28). **WODOCIĄGI I KANALIZACJA W 2008 R. (cd.)**  
**WATER-LINE AND SEWAGE SYSTEMS IN 2008 (cont.)**

WYSZCZEGÓLNIENIE SPECIFICATION	Sieć w km Network in km		Połączenia prowadzące do budynków mieszkalnych Connections leading to residential buildings		Zużycie wody z wodociągów w gospodarstwach domowych Consumption of water from water-line system in households		Ścieki odprowadzone <sup>a</sup> w dam <sup>3</sup> Waste water discharged <sup>a</sup> in dam <sup>3</sup>
	wodo- ciągowa rozdzielcza water-line distribution	kanali- zacyjna <sup>b</sup> sewage <sup>b</sup>	wodo- ciągowe water-line system	kanali- zacyjne sewage system	w dam <sup>3</sup> in dam <sup>3</sup>	na 1 miesz- kańca w m <sup>3</sup> per capita in m <sup>3</sup>	
	stan w dniu 31 XII as of 31 Dec						
POWIAT ŁOMŻYŃSKI (dok.) (cont.)							
<b>Gminy wiejskie</b> Rural gminas							
Łomża .....	142,9	24,4	2874	622	349,7	34,9	66,8
Miastkowo .....	86,4	–	900	–	104,4	24,3	–
Piątnica .....	156,1	15,2	2427	540	281,8	26,5	80,1
Przytuły .....	60,6	–	464	–	69,5	32,3	–
Śniadowo .....	117,1	6,0	1240	180	180,0	31,9	18,3
Wizna .....	72,3	10,0	891	311	121,6	28,0	29,0
Zbójna .....	25,7	–	391	–	35,8	8,2	–
POWIAT SIEMIATYCKI .....	786,0	61,0	9651	1386	1526,5	31,9	1188,7
<b>Gmina miejska</b> Urban gmina							
Siemiatycze .....	45,8	33,2	1376	758	458,7	30,5	1102,8
<b>Gmina miejsko-wiejska</b> Urban-rural gmina							
Drohiczyn .....	122,6	9,3	1720	235	330,4	49,0	45,9
w tym miasto .....	22,8	8,8	594	225	60,7	29,4	37,2
of which city							
<b>Gminy wiejskie</b> Rural gminas							
Dziadkowice .....	80,2	–	689	–	105,4	34,9	–
Grodzisk .....	113,1	8,2	1086	192	181,5	40,6	16,5
Mielnik .....	82,4	–	928	–	54,0	20,6	–
Milejczyce .....	80,9	–	787	–	43,0	20,1	–
Nurzec-Stacja .....	75,6	9,7	1048	195	71,3	16,2	19,6
Perlejewo .....	63,4	–	556	–	116,4	37,9	–
Siemiatycze .....	122,0	0,6	1461	6	165,8	26,2	3,9
POWIAT WYSOKO- MAZOWIECKI .....	1060,8	86,2	13283	2982	2934,6	49,3	638,2
<b>Gmina miejska</b> Urban gmina							
Wysokie Mazowieckie .....	26,5	25,1	1391	1027	240,3	25,9	299,6
<b>Gmina miejsko-wiejska</b> Urban-rural gmina							
Ciechanowiec .....	134,0	12,7	2310	627	291,4	31,2	134,8
w tym miasto .....	28,5	12,7	1162	627	108,5	22,1	134,8
of which city							
<b>Gminy wiejskie</b> Rural gminas							
Czyżew-Osada .....	137,8	15,8	1685	533	283,2	42,5	95,0
Klukowo .....	180,4	2,4	1066	63	442,8	95,8	5,5
Kobylin-Borzymy .....	80,8	–	818	–	211,0	59,5	–
Kulesze Kościelne .....	70,5	–	750	–	236,5	70,1	–
Nowe Piekuty .....	66,1	–	839	–	227,1	56,3	–
Sokoły .....	113,2	18,4	1509	333	317,5	53,5	42,7
Szepietowo .....	115,7	11,8	1643	399	416,4	55,9	60,6
Wysokie Mazowieckie .....	135,8	–	1272	–	268,4	51,3	–

a Do sieci kanalizacyjnej, b Sieć rozdzielcza i kolektory.  
a To sewage system, b Distribution network and collectors.

TABL. 1 (28). **WODOCIĄGI I KANALIZACJA W 2008 R. (cd.)**  
**WATER-LINE AND SEWAGE SYSTEMS IN 2008 (cont.)**

WYSZCZEGÓLNIENIE SPECIFICATION	Sieć w km Network in km		Połączenia prowadzące do budynków mieszkalnych Connections leading to residential buildings		Zużycie wody z wodociągów w gospodarstwach domowych Consumption of water from water-line system in households		Ścieki odprowadzone <sup>a</sup> w dam <sup>3</sup> Waste water discharged <sup>a</sup> in dam <sup>3</sup>
	wodo- ciągowa rozdzielcza water-line distribution	kanali- zacyjna <sup>b</sup> sewage <sup>b</sup>	wodo- ciągowe water-line system	kanali- zacyjne sewage system	w dam <sup>3</sup> in dam <sup>3</sup>	na 1 miesz- kańca w m <sup>3</sup> per capita in m <sup>3</sup>	
	stan w dniu 31 XII		as of 31 Dec				
POWIAT ZAMBROWSKI .....	509,6	67,9	6139	1640	1575,5	35,3	888,3
<b>Gmina miejska</b> <i>Urban gmina</i>							
Zambrów .....	49,1	43,3	1229	1142	706,4	31,3	778,6
<b>Gminy wiejskie</b> <i>Rural gminas</i>							
Kołaki Kościelne .....	53,5	–	551	–	158,4	66,1	–
Rutki .....	123,7	15,8	1090	356	103,4	17,1	88,9
Szumowo .....	98,0	–	1207	–	248,0	51,4	–
Zambrów .....	185,3	8,8	2062	142	359,3	40,9	20,8
MIASTO NA PRAWACH POWIATU: CITY WITH POWIAT STATUS:							
Łomża .....	109,4	94,4	4225	3172	1735,6	27,5	2333,2
<b>PODREGION SUWALSKI</b> .....	<b>3793,5</b>	<b>519,6</b>	<b>38074</b>	<b>14907</b>	<b>8315,4</b>	<b>30,1</b>	<b>6556,3</b>
<i>SUBREGION</i>							
POWIAT AUGUSTOWSKI .....	911,5	120,1	9618	4420	1817,4	30,9	1296,9
<b>Gmina miejska</b> <i>Urban gmina</i>							
Augustów .....	73,4	85,5	4217	3723	775,4	25,5	1183,2
<b>Gmina miejsko-wiejska</b> <i>Urban-rural gmina</i>							
Lipsk .....	79,2	9,2	626	258	100,1	18,0	59,7
w tym miasto .....	15,0	9,2	324	258	54,1	21,9	59,7
<i>of which city</i>							
<b>Gminy wiejskie</b> <i>Rural gminas</i>							
Augustów .....	216,3	6,3	1241	85	325,7	49,5	9,2
Bargłów Kościelny .....	214,6	9,4	1172	144	271,9	47,6	18,0
Nowinka .....	64,0	2,7	431	42	50,5	17,9	3,7
Płaska .....	73,9	–	822	–	87,2	34,5	–
Sztabin .....	190,1	7,0	1109	168	206,6	39,0	23,1
POWIAT GRAJEWSKI .....	536,4	70,6	6319	2367	1373,5	27,7	782,2
<b>Gmina miejska</b> <i>Urban gmina</i>							
Grajewo .....	46,0	38,0	1838	1486	600,0	26,9	598,0
<b>Gminy miejsko-wiejskie</b> <i>Urban-rural gminas</i>							
Rajgród .....	64,5	6,5	443	166	96,7	17,6	64,4
w tym miasto .....	7,0	5,9	120	140	20,2	11,7	51,9
<i>of which city</i>							
Szczuczyn .....	81,0	4,5	1012	57	198,9	29,8	60,1
w tym miasto .....	11,3	3,8	427	50	85,6	24,1	52,1
<i>of which city</i>							
<b>Gminy wiejskie</b> <i>Rural gminas</i>							
Grajewo .....	187,1	1,0	1178	5	211,8	34,9	6,3
Radziłów .....	100,6	12,7	1066	320	174,5	34,4	22,5
Wąsosz .....	57,2	7,9	782	333	91,6	23,1	30,9

a Do sieci kanalizacyjnej. b Sieć rozdzielcza i kolektory.  
a To sewage system. b Distribution network and collectors.

TABL. 1 (28). **WODOCIĄGI I KANALIZACJA W 2008 R. (dok.)**  
 WATER-LINE AND SEWAGE SYSTEMS IN 2008 (cont.)

WYSZCZEGÓLNIENIE SPECIFICATION	Sieć w km Network in km		Połączenia prowadzące do budynków mieszkalnych Connections leading to residential buildings		Zużycie wody z wodociągów w gospodarstwach domowych Consumption of water from water-line system in households		Ścieki odprowadzone <sup>a</sup> w dam <sup>3</sup> Waste water discharged <sup>a</sup> in dam <sup>3</sup>
	wodociągowa rozdzielcza water-line distribution	kanalizacyjna <sup>b</sup> sewage <sup>b</sup>	wodociągowe water-line system	kanalizacyjne sewage system	w dam <sup>3</sup> in dam <sup>3</sup>	na 1 mieszkańca w m <sup>3</sup> per capita in m <sup>3</sup>	
	stan w dniu 31 XII		as of 31 Dec				
POWIAT MONIECKI .....	682,9	120,4	7275	2473	1266,2	29,7	499,4
<b>Gminy miejsko-wiejskie</b> <i>Urban-rural gminas</i>							
Goniądz .....	66,5	14,7	931	171	208,7	40,0	35,0
w tym miasto .....	12,0	14,7	375	171	103,7	52,9	35,0
<i>of which city</i>							
Knyszyn .....	73,4	17,5	1192	708	108,3	22,3	70,0
w tym miasto .....	14,7	16,7	768	768	56,7	20,4	66,0
<i>of which city</i>							
Mońki .....	132,2	23,1	1707	610	390,1	25,1	292,0
w tym miasto .....	27,8	23,1	952	610	239,8	23,0	292,0
<i>of which city</i>							
<b>Gminy wiejskie</b> <i>Rural gminas</i>							
Jasionówka .....	84,2	4,9	596	125	69,8	24,0	11,5
Jaświły .....	142,2	14,9	1077	266	191,4	35,6	29,3
Krypno .....	108,8	35,8	921	425	185,1	45,8	38,4
Trzcianne .....	75,6	9,5	851	168	112,8	24,4	23,2
POWIAT SEJNEŃSKI .....	424,9	19,5	3312	818	708,7	33,5	283,9
<b>Gmina miejska</b> <i>Urban gmina</i>							
Sejny .....	11,6	10,4	763	492	142,1	24,2	222,9
<b>Gminy wiejskie</b> <i>Rural gminas</i>							
Giby .....	68,3	–	499	–	124,4	42,1	–
Krasnopol .....	36,0	–	350	–	53,3	13,8	–
Puńsk .....	167,8	9,1	999	326	244,1	55,9	61,0
Sejny .....	141,2	–	701	–	144,8	35,4	–
POWIAT SUWALSKI .....	1122,5	95,9	7027	1204	1189,4	33,9	226,9
<b>Gminy wiejskie</b> <i>Rural gminas</i>							
Bakalarzewo .....	113,2	9,4	463	80	104,3	34,1	19,3
Filipów .....	137,4	3,0	871	37	152,0	33,6	24,1
Jeleniewo .....	139,6	14,6	732	120	115,0	37,8	14,1
Przerośl .....	104,2	3,0	617	65	98,0	32,3	11,6
Raczki .....	154,3	11,5	1075	357	216,7	35,7	78,2
Rutka-Tartak .....	78,6	10,6	524	99	92,2	40,9	10,6
Suwałki .....	183,9	22,7	1427	175	169,3	26,2	37,3
Szypliszki .....	98,3	9,8	799	157	149,9	37,6	16,3
Wiżajny .....	113,0	11,3	519	114	92,0	34,4	15,4
MIASTO NA PRAWACH POWIATU: CITY WITH POWIAT STATUS:							
Suwałki .....	115,3	93,1	4523	3625	1960,2	28,3	3467,0

a Do sieci kanalizacyjnej. b Sieć rozdzielcza i kolektory.  
 a To sewage system. b Distribution network and collectors.



TABL. 2 (29). **ODBIORCY ORAZ ŻUŻYCIE ENERGII ELEKTRYCZNEJ W GOSPODARSTWACH DOMOWYCH W 2008 R.**

CONSUMERS AND CONSUMPTION OF ELECTRICITY IN HOUSEHOLDS IN 2008

WYSZCZEGÓLNIENIE SPECIFICATION	Odbiorcy energii elektrycznej <sup>a</sup> Consumers of electricity <sup>a</sup>	Zużycie energii elektrycznej Consumption of electricity		
		w GW·h in GW·h	na 1 mieszkańca per capita	na 1 odbiorcę <sup>b</sup> per consumer <sup>b</sup>
			w kW·h	in kW·h
<b>WOJEWÓDZTWO</b> ..... <i>VOIVODSHIP</i>	<b>467008</b>	<b>855,0</b>	<b>717,3</b>	<b>1830,8</b>
<b>Podregion białostocki</b> ..... <i>Subregion</i>	<b>201987</b>	<b>330,1</b>	<b>655,0</b>	<b>1634,3</b>
Powiaty: <i>Powiats:</i>				
białostocki .....	56755	106,2	766,7	1870,8
sokólski .....	30221	48,2	677,1	1596,2
Miasto na prawach powiatu: <i>City with powiat status:</i>				
Białystok .....	115011	175,7	597,1	1527,6
<b>Podregion łomżyński</b> ..... <i>Subregion</i>	<b>161019</b>	<b>315,4</b>	<b>766,9</b>	<b>1959,0</b>
Powiaty: <i>Powiats:</i>				
bielski .....	25843	43,2	730,4	1670,8
hajnowski .....	22489	30,7	653,7	1365,4
kolneński .....	12608	31,3	796,8	2485,6
łomżyński .....	19340	42,0	824,7	2173,5
siemiatycki .....	19550	33,9	708,6	1733,2
wysokomazowiecki .....	23521	56,5	950,0	2402,1
zambrowski .....	15934	38,9	870,7	2438,5
Miasto na prawach powiatu: <i>City with powiat status:</i>				
Łomża .....	21734	38,9	618,1	1791,8
<b>Podregion suwalski</b> ..... <i>Subregion</i>	<b>104002</b>	<b>209,5</b>	<b>757,2</b>	<b>2013,8</b>
Powiaty: <i>Powiats:</i>				
augustowski .....	23146	46,0	782,0	1989,0
grajewski .....	17533	37,0	746,4	2109,9
moniecki .....	17623	32,2	755,2	1825,3
sejneński .....	8612	17,5	825,6	2025,9
suwalski .....	13649	31,4	894,7	2301,7
Miasto na prawach powiatu: <i>City with powiat status:</i>				
Suwałki .....	23439	45,4	654,5	1936,1

a Stan w dniu 31 XII. b Do przeliczeń przyjęto liczbę odbiorców według stanu w dniu 31 XII.

a As of 31 Dec. b The number of consumers as of 31 Dec was used in calculations.

TABL. 3 (30). **SIEĆ GAZOWA ORAZ ODBIORCY I ŻUŻYCIE GAZU Z SIECI W GOSPODARSTWACH DOMOWYCH W 2008 R.***GAS-LINE SYSTEM AS WELL AS CONSUMERS AND CONSUMPTION OF GAS FROM GAS-LINE SYSTEM IN HOUSEHOLDS IN 2008*

WYSZCZEGÓLNIENIE SPECIFICATION	Sieć gazowa w km <i>Gas-line system in km</i>	Połączenia prowadzące do budynków <sup>a</sup> <i>Connections leading to buildings<sup>a</sup></i>	Odbiorcy gazu z sieci <i>Consumers of gas from gas-line system</i>	Zużycie gazu z sieci <sup>b</sup> <i>Consumption of gas from gas-line system<sup>b</sup></i>	
	stan w dniu 31 XII <i>as of 31 Dec</i>			w hm <sup>3</sup> <i>in hm<sup>3</sup></i>	na 1 mieszkańca w m <sup>3</sup> <i>per capita in m<sup>3</sup></i>
<b>WOJEWÓDZTWO</b> ..... <i>VOIVODSHIP</i>	<b>1334,7</b>	<b>22751</b>	<b>112583</b>	<b>41,5</b>	<b>34,8</b>
<b>Podregion białostocki</b> ..... <i>Subregion</i>	<b>947,1</b>	<b>17336</b>	<b>106111</b>	<b>35,6</b>	<b>70,7</b>
Powiat: <i>Powiat:</i>					
białostocki .....	468,0	3947	5964	6,3	45,8
Miasto na prawach powiatu: <i>City with powiat status:</i>					
Białystok .....	479,1	13389	100147	29,3	99,5
<b>Podregion łomżyński</b> ..... <i>Subregion</i>	<b>373,3</b>	<b>4825</b>	<b>6472</b>	<b>5,9</b>	<b>14,3</b>
Powiaty: <i>Powiaty:</i>					
bielski .....	10,9	18	37	0,0	0,1
łomżyński .....	25,6	128	119	0,2	4,5
siemiatycki .....	101,1	1681	2114	1,6	34,4
wysokomazowiecki .....	114,8	1089	616	0,8	14,1
zambrowski .....	74,9	428	228	0,4	8,7
Miasto na prawach powiatu: <i>City with powiat status:</i>					
Łomża .....	46,0	1481	3358	2,8	44,4
<b>Podregion suwalski</b> ..... <i>Subregion</i>	<b>14,3</b>	<b>590</b>	<b>–</b>	<b>–</b>	<b>–</b>
Miasto na prawach powiatu: <i>City with powiat status:</i>					
Suwałki .....	14,3	590	–	–	–

a Mieszkalnych i niemieszkalnych. b W jednostkach naturalnych, według których następuje rozliczenie z odbiorcami.

a Residential and non-residential. b In natural units on the basis of which settlements with clients occur.

TABL. 4 (31). **ZASOBY MIESZKANIOWE<sup>a</sup> W 2008 R.**  
Stan w dniu 31 XII  
**DWELLING STOCKS<sup>a</sup> IN 2008**  
As of 31 Dec

WYSZCZEGÓLNIENIE SPECIFICATION	Mieszkania Dwellings	Izby Rooms	Powierz- chnia użytkowa mieszkań w tys. m <sup>2</sup> Usable floor space of dwellings in thous. m <sup>2</sup>	Przeciętna Average				
				liczba izb w miesz- kaniu number of rooms in dwelling	liczba osób na number of persons per		powierzchnia użytkowa w m <sup>2</sup> usable floor space in m <sup>2</sup> per	
					1 miesz- kanie dwelling	1 izbę room	1 miesz- kanie dwelling	na 1 osobę person
<b>WOJEWÓDZTWO VOIVODSHIP</b>	<b>410133</b>	<b>1618754</b>	<b>30178,3</b>	<b>3,95</b>	<b>2,91</b>	<b>0,74</b>	<b>73,6</b>	<b>25,3</b>
<b>PODREGION BIAŁO- STOCKI SUBREGION</b>	<b>187278</b>	<b>711489</b>	<b>12687,3</b>	<b>3,80</b>	<b>2,69</b>	<b>0,71</b>	<b>67,7</b>	<b>25,2</b>
POWIAT BIAŁOSTOCKI ...	48311	199844	3976,0	4,14	2,87	0,69	82,3	28,6
<b>Gminy miejsko-wiejskie Urban-rural gminas</b>								
Choroszcz .....	4453	18991	387,0	4,26	3,00	0,70	86,9	29,0
w tym miasto .....	1760	7205	131,5	4,09	3,10	0,76	74,7	24,1
of which city								
Czarna Białostocka .....	3936	14720	255,1	3,74	2,96	0,79	64,8	21,9
w tym miasto .....	3189	11746	196,6	3,68	2,99	0,81	61,7	20,6
of which city								
Łapy .....	7385	31189	559,8	4,22	3,07	0,73	75,8	24,7
w tym miasto .....	5496	22618	386,4	4,12	2,95	0,72	70,3	23,8
of which city								
Supraśl .....	4292	19787	426,8	4,61	3,10	0,67	99,4	32,1
w tym miasto .....	1542	6624	128,3	4,30	2,98	0,69	83,2	27,9
of which city								
Suraż .....	743	2784	54,0	3,75	2,77	0,74	72,7	26,2
w tym miasto .....	343	1352	26,1	3,94	2,90	0,73	76,2	26,3
of which city								
Tykocin .....	1912	8024	184,0	4,20	3,36	0,80	96,2	28,7
w tym miasto .....	620	2546	55,5	4,11	3,08	0,75	89,6	29,1
of which city								
Wasilków .....	4725	19909	393,8	4,21	2,85	0,68	83,3	29,2
w tym miasto .....	3375	13935	257,5	4,13	2,80	0,68	76,3	27,3
of which city								
Zabłudów .....	3555	14710	306,4	4,14	2,41	0,58	86,2	35,7
w tym miasto .....	816	3393	63,9	4,16	3,00	0,72	78,3	26,1
of which city								
<b>Gminy wiejskie Rural gminas</b>								
Dobrzyniewo Duże .....	2476	11008	238,0	4,45	3,31	0,74	96,1	29,1
Gródek .....	2815	10422	185,4	3,70	2,02	0,55	65,8	32,6
Juchnowiec Kościelny ...	5085	20521	418,8	4,04	2,75	0,68	82,4	29,9
Michałowice .....	3239	11634	210,4	3,59	2,23	0,62	65,0	29,2
Poświętne .....	966	4265	92,9	4,42	3,88	0,88	96,2	24,8
Turośl Kościelna .....	1950	8365	184,2	4,29	2,84	0,66	94,5	33,3
Zawady .....	779	3515	79,4	4,51	3,77	0,84	101,9	27,0

a Na podstawie bilansów.  
a Based on balances.

TABL. 4 (31). **ZASOBY MIESZKANIOWE<sup>a</sup> W 2008 R. (cd.)**  
Stan w dniu 31 XII  
**DWELLING STOCKS<sup>a</sup> IN 2008 (cont.)**  
As of 31 Dec

WYSZCZEGÓLNIENIE SPECIFICATION	Mieszkania Dwellings	Izby Rooms	Powierzchnia użytkowa mieszkań w tys. m <sup>2</sup> Usable floor space of dwellings in thous. m <sup>2</sup>	Przeciętna Average				
				liczba izb w mieszkaniu number of rooms in dwelling	liczba osób na number of persons per		powierzchnia użytkowa w m <sup>2</sup> usable floor space in m <sup>2</sup> per	
					1 mieszkanie dwelling	1 izbę room	1 mieszkanie dwelling	na 1 osobę person
POWIAT SOKÓLSKI .....	23834	96459	1851,7	4,05	2,98	0,74	77,7	26,1
<b>Gminy miejsko-wiejskie</b> <i>Urban-rural gminas</i>								
Dąbrowa Białostocka .....	3854	15671	298,0	4,07	3,26	0,80	77,3	23,7
w tym miasto .....	2006	8258	142,1	4,12	3,01	0,73	70,8	23,5
Sokółka .....	8749	34901	626,1	3,99	2,98	0,75	71,6	24,0
w tym miasto .....	6384	25492	437,2	3,99	2,92	0,73	68,5	23,4
Suchowola .....	2141	9688	207,3	4,52	3,36	0,74	96,8	28,8
w tym miasto .....	768	3562	70,7	4,64	2,87	0,62	92,0	32,0
<b>Gminy wiejskie</b> <i>Rural gminas</i>								
Janów .....	1353	6147	134,3	4,54	3,21	0,71	99,3	31,0
Korycin .....	969	4431	94,8	4,57	3,62	0,79	97,8	27,0
Krynki .....	1444	5450	98,9	3,77	2,26	0,60	68,5	30,2
Kuźnica .....	1583	6090	119,3	3,85	2,63	0,68	75,4	28,6
Nowy Dwór .....	937	3551	66,8	3,79	3,04	0,80	71,2	23,5
Sidra .....	1272	4860	94,7	3,82	2,97	0,78	74,5	25,1
Szudziałowo .....	1532	5670	111,5	3,70	2,18	0,59	72,8	33,4
MIASTO NA PRAWACH POWIATU: CITY WITH POWIAT STATUS:								
Białystok .....	115133	415186	6859,6	3,61	2,55	0,71	59,6	23,3
<b>PODREGION ŁOMŻYŃSKI</b> <i>SUBREGION</i>	<b>136089</b>	<b>556545</b>	<b>10837,6</b>	<b>4,09</b>	<b>3,02</b>	<b>0,74</b>	<b>79,6</b>	<b>26,4</b>
POWIAT BIELSKI .....	22147	89170	1641,0	4,03	2,66	0,66	74,1	27,9
<b>Gminy miejskie</b> <i>Urban gminas</i>								
Bielsk Podlaski .....	9460	39897	651,9	4,22	2,80	0,66	68,9	24,6
Brańsk .....	1175	5220	97,4	4,44	3,26	0,73	82,9	25,4
<b>Gminy wiejskie</b> <i>Rural gminas</i>								
Bielsk Podlaski .....	3657	13341	264,1	3,65	1,97	0,54	72,2	36,6
Boćki .....	1745	7129	143,4	4,09	2,78	0,68	82,2	29,6
Brańsk .....	1898	7994	167,7	4,21	3,32	0,79	88,3	26,6
Orla .....	1823	6328	127,5	3,47	1,77	0,51	69,9	39,5
Rudka .....	687	2604	52,2	3,79	3,11	0,82	75,9	24,4
Wyszki .....	1702	6657	136,8	3,91	2,86	0,73	80,4	28,1

a Na podstawie bilansów.  
a Based on balances.

TABL. 4 (31). **ZASOBY MIESZKANIOWE<sup>a</sup> W 2008 R. (cd.)**  
Stan w dniu 31 XII  
**DWELLING STOCKS<sup>a</sup> IN 2008 (cont.)**  
As of 31 Dec

WYSZCZEGÓLNIENIE SPECIFICATION	Mieszkania Dwellings	Izby Rooms	Powierzchnia użytkowa mieszkań w tys. m <sup>2</sup> Usable floor space of dwellings in thous. m <sup>2</sup>	Przeciętna Average				
				liczba izb w miesz- kaniu number of rooms in dwelling	liczba osób na number of persons per		powierzchnia użytkowa w m <sup>2</sup> usable floor space in m <sup>2</sup> per	
					1 miesz- kanie dwelling	1 izbę room	1 miesz- kania dwelling	na 1 osobę person
POWIAT HAJNOWSKI ....	20683	78651	1439,0	3,80	2,26	0,59	69,6	30,8
<b>Gmina miejska</b> <i>Urban gmina</i>								
Hajnówka .....	8587	33317	554,9	3,88	2,53	0,65	64,6	25,6
<b>Gmina miejsko-wiejska</b> <i>Urban-rural gmina</i>								
Kleszczele .....	1319	4947	90,6	3,75	2,12	0,57	68,7	32,3
w tym miasto .....	594	2444	42,6	4,11	2,37	0,58	71,7	30,2
<i>of which city</i>								
<b>Gminy wiejskie</b> <i>Rural gminas</i>								
Białowieża .....	1124	4440	86,7	3,95	2,25	0,57	77,1	34,2
Czeremcha .....	1465	5493	99,6	3,75	2,40	0,64	68,0	28,4
Czyże .....	1163	4240	90,1	3,65	2,07	0,57	77,5	37,4
Dubicze Cerkiewne .....	961	3450	72,4	3,59	1,88	0,52	75,3	40,0
Hajnówka .....	1872	7300	147,3	3,90	2,25	0,58	78,7	35,0
Narew .....	2071	7488	145,4	3,62	1,94	0,54	70,2	36,2
Narewka .....	2121	7976	152,0	3,76	1,79	0,48	71,7	40,1
POWIAT KOLNEŃSKI ....	10397	42397	870,5	4,08	3,77	0,93	83,7	22,2
<b>Gmina miejska</b> <i>Urban gmina</i>								
Kolno .....	3270	12983	225,6	3,97	3,24	0,82	69,0	21,3
<b>Gmina miejsko-wiejska</b> <i>Urban-rural gmina</i>								
Stawiski .....	1738	7178	150,2	4,13	3,73	0,90	86,4	23,1
w tym miasto .....	779	3078	55,9	3,95	3,10	0,79	71,7	23,1
<i>of which city</i>								
<b>Gminy wiejskie</b> <i>Rural gminas</i>								
Grabowo .....	884	3730	83,2	4,22	4,07	0,96	94,2	23,2
Kolno .....	2055	8548	188,5	4,16	4,22	1,02	91,7	21,7
Mały Płock .....	1198	5036	113,2	4,20	4,17	0,99	94,5	22,6
Turośl .....	1252	4922	109,8	3,93	3,90	0,99	87,7	22,5
POWIAT ŁOMŻYŃSKI ....	14102	61542	1362,4	4,36	3,61	0,83	96,6	26,8
<b>Gminy miejsko-wiejskie</b> <i>Urban-rural gminas</i>								
Jedwabne .....	1514	6247	138,6	4,13	3,61	0,87	91,6	25,4
w tym miasto .....	586	2495	51,4	4,26	3,23	0,76	87,7	27,1
<i>of which city</i>								
Nowogród .....	1240	5050	99,3	4,07	3,24	0,80	80,1	24,7
w tym miasto .....	672	2798	51,6	4,16	3,10	0,74	76,8	24,8
<i>of which city</i>								

a Na podstawie bilansów.  
a Based on balances.

TABL. 4 (31). **ZASOBY MIESZKANIOWE<sup>a</sup> W 2008 R. (cd.)**  
Stan w dniu 31 XII  
**DWELLING STOCKS<sup>a</sup> IN 2008 (cont.)**  
As of 31 Dec

WYSZCZEGÓLNIENIE SPECIFICATION	Mieszkania Dwellings	Izby Rooms	Powierzchnia użytkowa mieszkań w tys. m <sup>2</sup> Usable floor space of dwellings in thous. m <sup>2</sup>	Przeciętna Average				
				liczba izb w mieszkaniu number of rooms in dwelling	liczba osób na number of persons per		powierzchnia użytkowa w m <sup>2</sup> usable floor space in m <sup>2</sup> per	
					1 mieszkanie dwelling	1 izbę room	1 mieszkanie dwelling	na 1 osobę person
POWIAT ŁOMŻYŃSKI (dok.) (cont.)								
<b>Gminy wiejskie</b> Rural gminas								
Łomża .....	2795	13412	308,9	4,80	3,58	0,75	110,5	30,9
Miastkowo .....	1174	4716	101,7	4,02	3,65	0,91	86,6	23,7
Piątnica .....	2785	12421	271,3	4,46	3,81	0,85	97,4	25,6
Przytuły .....	545	2344	59,0	4,30	3,92	0,91	108,3	27,6
Śniadowo .....	1556	6992	155,6	4,49	3,62	0,81	100,0	27,6
Wizna .....	1265	5413	119,1	4,28	3,45	0,81	94,2	27,3
Zbójna .....	1228	4947	108,9	4,03	3,53	0,88	88,7	25,1
POWIAT SIEMIATYCKI ...	16898	70936	1396,8	4,20	2,82	0,67	82,7	29,3
<b>Gmina miejska</b> Urban gmina								
Siemiatycze .....	5197	22322	409,9	4,30	2,88	0,67	78,9	27,4
<b>Gmina miejsko-wiejska</b> Urban-rural gmina								
Drohiczyn .....	2317	9963	202,9	4,30	2,89	0,67	87,6	30,3
w tym miasto .....	801	3682	68,9	4,60	2,56	0,56	86,0	33,6
<i>of which city</i>								
<b>Gminy wiejskie</b> Rural gminas								
Działkowice .....	855	3857	82,7	4,51	3,52	0,78	96,7	27,5
Grodzisk .....	1435	6057	135,6	4,22	3,09	0,73	94,5	30,6
Mielnik .....	1210	5074	91,2	4,19	2,15	0,51	75,4	35,0
Milejczyce .....	915	3571	70,0	3,90	2,35	0,60	76,6	32,6
Nurzec-Stacja .....	1878	6998	123,5	3,73	2,32	0,62	65,8	28,4
Perlejewo .....	969	4134	93,7	4,27	3,15	0,74	96,7	30,7
Siemiatycze .....	2122	8960	187,3	4,22	2,98	0,71	88,2	29,6
POWIAT WYSOKO- MAZOWIECKI .....	17158	76716	1672,9	4,47	3,46	0,77	97,5	28,2
<b>Gmina miejska</b> Urban gmina								
Wysokie Mazowieckie ...	3029	12761	229,1	4,21	3,06	0,73	75,6	24,7
<b>Gmina miejsko-wiejska</b> Urban-rural gmina								
Ciechanowiec .....	3059	12392	261,7	4,05	3,05	0,75	85,5	28,1
w tym miasto .....	1691	7117	139,0	4,21	2,90	0,69	82,2	28,4
<i>of which city</i>								
<b>Gminy wiejskie</b> Rural gminas								
Czyżew-Osada .....	1933	8560	180,5	4,43	3,43	0,78	93,4	27,2
Klukowo .....	1211	5610	133,8	4,63	3,81	0,82	110,5	29,0
Kobylin-Borzyny .....	953	4538	112,7	4,76	3,70	0,78	118,2	32,0
Kulesze Kościelne .....	811	3975	99,8	4,90	4,15	0,85	123,1	29,7
Nowe Piekuty .....	1006	5096	120,6	5,07	4,05	0,80	119,9	29,6
Sokoły .....	1689	7592	164,9	4,49	3,49	0,78	97,7	27,9
Szepietowo .....	2026	9592	211,4	4,73	3,69	0,78	104,4	28,3
Wysokie Mazowieckie ...	1441	6600	158,4	4,58	3,63	0,79	109,9	30,2

<sup>a</sup> Na podstawie bilansów.  
<sup>a</sup> Based on balances.

TABL. 4 (31). **ZASOBY MIESZKANIOWE<sup>a</sup> W 2008 R. (cd.)**  
Stan w dniu 31 XII  
**DWELLING STOCKS<sup>a</sup> IN 2008 (cont.)**  
As of 31 Dec

WYSZCZEGÓLNIENIE SPECIFICATION	Mieszkania Dwellings	Izby Rooms	Powierzchnia użytkowa mieszkań w tys. m <sup>2</sup> <i>Usable floor space of dwellings in thous. m<sup>2</sup></i>	Przeciętna Average				
				liczba izb w miesz- kaniu <i>number of rooms in dwelling</i>	liczba osób na <i>number of persons per</i>		powierzchnia użytkowa w m <sup>2</sup> <i>usable floor space in m<sup>2</sup> per</i>	
					1 miesz- kanie <i>dwelling</i>	1 izbę <i>room</i>	1 miesz- kanie <i>dwelling</i>	na 1 osobę <i>person</i>
POWIAT ZAMBROWSKI ..	13259	53743	1050,1	4,05	3,36	0,83	79,2	23,6
<b>Gmina miejska</b> <i>Urban gmina</i>								
Zambrów .....	7449	27182	450,4	3,65	3,02	0,83	60,5	20,0
<b>Gminy wiejskie</b> <i>Rural gminas</i>								
Kolaki Kościelne .....	614	2992	67,5	4,87	3,91	0,80	109,9	28,1
Rutki .....	1638	7051	155,0	4,30	3,66	0,85	94,6	25,9
Szumowo .....	1247	5878	133,0	4,71	3,87	0,82	106,7	27,5
Zambrów .....	2311	10640	244,2	4,60	3,81	0,83	105,7	27,7
MIASTO NA PRAWACH POWIATU: CITY WITH POWIAT STATUS:								
Łomża .....	21445	83390	1404,9	3,89	2,95	0,76	65,5	22,2
<b>PODREGION SUWALSKI</b> <i>SUBREGION</i>	<b>86766</b>	<b>350720</b>	<b>6653,4</b>	<b>4,04</b>	<b>3,19</b>	<b>0,79</b>	<b>76,7</b>	<b>24,0</b>
POWIAT AUGUSTOWSKI	18759	78078	1459,0	4,16	3,14	0,75	77,8	24,8
<b>Gmina miejska</b> <i>Urban gmina</i>								
Augustów .....	10523	42208	729,0	4,01	2,89	0,72	69,3	24,0
<b>Gmina miejsko-wiejska</b> <i>Urban-rural gmina</i>								
Lipsk .....	1778	7174	139,5	4,03	3,12	0,77	78,4	25,2
w tym miasto .....	814	3421	63,4	4,20	3,03	0,72	77,9	25,7
<i>of which city</i>								
<b>Gminy wiejskie</b> <i>Rural gminas</i>								
Augustów .....	1615	7357	166,0	4,56	4,07	0,89	102,8	25,3
Bargłów Kościelny .....	1344	6010	123,5	4,47	4,22	0,94	91,9	21,8
Nowinka .....	879	3943	83,6	4,49	3,25	0,73	95,2	29,3
Plaska .....	1040	4390	82,4	4,22	2,45	0,58	79,2	32,3
Sztabin .....	1580	6996	135,0	4,43	3,35	0,76	85,4	25,5
POWIAT GRAJEWSKI .....	14779	58567	1108,8	3,96	3,35	0,85	75,0	22,4
<b>Gmina miejska</b> <i>Urban gmina</i>								
Grajewo .....	7381	28241	474,0	3,83	3,02	0,79	64,2	21,2
<b>Gminy miejsko-wiejskie</b> <i>Urban-rural gminas</i>								
Rajgród .....	1593	6844	139,6	4,30	3,43	0,80	87,6	25,5
w tym miasto .....	597	2542	50,0	4,26	2,90	0,68	83,8	28,9
<i>of which city</i>								
Szczuczyn .....	1861	7344	143,1	3,95	3,58	0,91	76,9	21,5
w tym miasto .....	1156	4375	77,3	3,78	3,07	0,81	66,9	21,8
<i>of which city</i>								
<b>Gminy wiejskie</b> <i>Rural gminas</i>								
Grajewo .....	1512	6226	134,6	4,12	4,00	0,97	89,0	22,2
Radziłów .....	1443	5808	124,1	4,02	3,49	0,87	86,0	24,6
Wąsosz .....	989	4104	93,4	4,15	4,01	0,97	94,4	23,5

a Na podstawie bilansów.  
a Based on balances.

TABL. 4 (31). **ZASOBY MIESZKANIOWE<sup>a</sup> W 2008 R. (dok.)**  
Stan w dniu 31 XII  
**DWELLING STOCKS<sup>a</sup> IN 2008 (cont.)**  
As of 31 Dec

WYSZCZEGÓLNIENIE SPECIFICATION	Mieszkania Dwellings	Izby Rooms	Powierzchnia użytkowa mieszkań w tys. m <sup>2</sup> Usable floor space of dwellings in thous. m <sup>2</sup>	Przeciętna Average				
				liczba izb w miesz- kaniu number of rooms in dwelling	liczba osób na number of persons per		powierzchnia użytkowa w m <sup>2</sup> usable floor space in m <sup>2</sup> per	
					1 miesz- kanie dwelling	1 izbę room	1 miesz- kanie dwelling	na 1 osobę person
POWIAT MONIECKI .....	12678	53314	1086,9	4,21	3,36	0,80	85,7	25,5
<b>Gminy miejsko-wiejskie</b> <i>Urban-rural gminas</i>								
Goniądz .....	1682	6905	139,7	4,11	3,11	0,76	83,0	26,7
w tym miasto .....	684	2837	51,8	4,15	2,86	0,69	75,7	26,5
<i>of which city</i>								
Knyszyn .....	1445	6010	119,9	4,16	3,35	0,81	82,9	24,8
w tym miasto .....	862	3745	74,2	4,34	3,20	0,74	86,1	26,9
<i>of which city</i>								
Mońki .....	4578	19755	377,4	4,32	3,39	0,79	82,4	24,3
w tym miasto .....	3233	13787	243,3	4,26	3,23	0,76	75,3	23,3
<i>of which city</i>								
<b>Gminy wiejskie</b> <i>Rural gminas</i>								
Jasionówka .....	877	3621	75,8	4,13	3,35	0,81	86,4	25,8
Jaświły .....	1480	6408	145,4	4,33	3,61	0,83	98,2	27,2
Krypno .....	1289	5113	104,7	3,97	3,17	0,80	81,2	25,6
Trzcianne .....	1327	5502	124,0	4,15	3,49	0,84	93,5	26,8
POWIAT SEJNEŃSKI .....	6599	28160	579,3	4,27	3,20	0,75	87,8	27,4
<b>Gmina miejska</b> <i>Urban gmina</i>								
Sejny .....	2002	7875	137,8	3,93	2,90	0,74	68,9	23,8
<b>Gminy wiejskie</b> <i>Rural gminas</i>								
Giby .....	948	4115	88,8	4,34	3,11	0,72	93,7	30,1
Krasnopol .....	1262	5174	112,5	4,10	3,07	0,75	89,1	29,0
Puńsk .....	1170	5691	121,6	4,86	3,74	0,77	103,9	27,8
Sejny .....	1217	5305	118,6	4,36	3,39	0,78	97,4	28,7
POWIAT SUWALSKI .....	10246	43750	934,0	4,27	3,43	0,80	91,2	26,6
<b>Gminy wiejskie</b> <i>Rural gminas</i>								
Bakalarzewo .....	871	3642	78,1	4,18	3,49	0,83	89,6	25,7
Filipów .....	1411	5761	114,3	4,08	3,22	0,79	81,0	25,1
Jeleniewo .....	852	4005	90,9	4,70	3,62	0,77	106,7	29,4
Przerośl .....	890	3772	82,5	4,24	3,39	0,80	92,8	27,4
Raczki .....	1618	6803	142,2	4,20	3,76	0,89	87,9	23,4
Rutka-Tartak .....	578	2547	55,0	4,41	3,86	0,88	95,2	24,7
Suwałki .....	2193	9504	210,8	4,33	2,98	0,69	96,1	32,3
Szypłiszki .....	1084	4493	92,9	4,14	3,66	0,88	85,7	23,4
Wiżajny .....	749	3223	67,3	4,30	3,52	0,82	89,8	25,5
MIASTO NA PRAWACH POWIATU: CITY WITH POWIAT STATUS:								
Suwałki .....	23705	88851	1485,4	3,75	2,93	0,78	62,7	21,4

a Na podstawie bilansów.  
a Based on balances.



TABL. 5 (32). **MIESZKANIA WEDŁUG STOSUNKÓW WŁASNOŚCIOWYCH<sup>a</sup> W 2007 R.**  
Stan w dniu 31 XII  
**DWELLINGS BY TYPE OF OWNERSHIP<sup>a</sup> IN 2007**  
As of 31 Dec

WYSZCZEGÓLNIENIE SPECIFICATION	Mieszkania Dwellings				Powierzchnia użytkowa mieszkań w tys. m <sup>2</sup> Usable floor space of dwellings in thous. m <sup>2</sup>			
	spółdzielni mieszkaniowych housing co-operatives	gminne (komunalne) gmina (municipal)	zakładów pracy <sup>b</sup> company <sup>b</sup>	osób fizycznych <sup>c</sup> natural persons <sup>c</sup>	spółdzielni mieszkaniowych housing co-operatives	gminnych (komunalnych) gmina (municipal)	zakładów pracy <sup>b</sup> company <sup>b</sup>	osób fizycznych <sup>c</sup> natural persons <sup>c</sup>
<b>WOJEWÓDZTWO</b> ..... <i>VOIVODSHIP</i>	<b>116976</b>	<b>22143</b>	<b>4827</b>	<b>257732</b>	<b>5889,8</b>	<b>972,6</b>	<b>267,7</b>	<b>22329,6</b>
<b>Podregion białostocki</b> ..... <i>Subregion</i>	<b>67420</b>	<b>10635</b>	<b>2561</b>	<b>101148</b>	<b>3362,4</b>	<b>452,9</b>	<b>129,8</b>	<b>8317,6</b>
Powiaty: <i>Powiats:</i>								
białostocki .....	6222	1049	950	39047	298,1	44,2	49,6	3457,5
sokólski .....	3260	763	310	19277	160,2	32,9	17,2	1617,1
Miasto na prawach powiatu: <i>City with powiat status:</i>								
Białystok .....	57938	8823	1301	42824	2904,1	375,8	63,0	3243,0
<b>Podregion łomżyński</b> ..... <i>Subregion</i>	<b>28618</b>	<b>6246</b>	<b>1279</b>	<b>98373</b>	<b>1460,2</b>	<b>280,7</b>	<b>75,7</b>	<b>8842,4</b>
Powiaty: <i>Powiats:</i>								
bielski .....	4511	836	206	16410	221,3	37,9	10,1	1350,5
hajnowski .....	3001	1147	416	15960	146,0	52,3	26,9	1195,2
kolneński .....	1415	333	59	8468	70,9	15,1	4,1	762,3
łomżyński .....	211	267	120	13231	10,2	13,0	7,4	1289,2
siemiatycki .....	2211	502	154	13881	111,4	24,0	10,1	1238,6
wysokomazowiecki .....	1446	604	116	14823	74,4	26,4	6,0	1548,1
zambrowski .....	3312	1329	81	8405	164,3	57,7	4,3	805,3
Miasto na prawach powiatu: <i>City with powiat status:</i>								
Łomża .....	12511	1228	127	7195	661,7	54,3	6,8	653,2
<b>Podregion suwalski</b> ..... <i>Subregion</i>	<b>20938</b>	<b>5262</b>	<b>987</b>	<b>58211</b>	<b>1067,2</b>	<b>239,0</b>	<b>62,2</b>	<b>5169,6</b>
Powiaty: <i>Powiats:</i>								
augustowski .....	4067	1163	274	12976	205,5	50,3	18,2	1159,9
grajewski .....	2740	1011	137	10623	140,2	43,4	8,5	897,4
moniecki .....	1641	379	140	10416	85,0	17,4	8,4	966,2
sejneński .....	791	250	107	5356	41,8	10,9	8,2	508,8
suwalski .....	493	97	144	9374	26,3	4,5	9,6	871,6
Miasto na prawach powiatu: <i>City with powiat status:</i>								
Suwałki .....	11206	2362	185	9466	568,4	112,5	9,3	765,7

<sup>a</sup> Na podstawie bilansu zasobów mieszkaniowych. <sup>b</sup> Łącznie z zasobami Skarbu Państwa. <sup>c</sup> Dane dotyczą właścicieli mieszkań w domach jednorodzinnych oraz w budynkach wielomieszkaniowych.

<sup>a</sup> Based on balance of dwelling stocks. <sup>b</sup> Including stocks of the State Treasury. <sup>c</sup> Data concerns owners of dwellings in one-family houses as well as in multiresidential buildings.

TABL. 6 (33). **BUDYNKI ODDANE DO UŻYTKOWANIA W 2008 R.**  
*BUILDINGS COMPLETED IN 2008*

WYSZCZEGÓLNIENIE SPECIFICATION	Budynki oddane do użytkowania <i>Buildings completed</i>				Kubatura w m <sup>3</sup> <i>Cubic volume in m<sup>3</sup></i>			
	ogółem <i>grand total</i>	w tym mieszkalne <i>of which residential</i>	z ogółem – budownictwo indywidualne <i>of grand total – private construction</i>		ogółem <i>grand total</i>	w tym budynków mieszkalnych <i>of which residential buildings</i>	z ogółem – budownictwo indywidualne <i>of grand total – private construction</i>	
			razem <i>total</i>	w tym mieszkalne <i>of which residential</i>			razem <i>total</i>	w tym budynków mieszkalnych <i>of which residential buildings</i>
<b>WOJEWÓDZTWO ..... VOIVODSHIP</b>	<b>3899</b>	<b>2740</b>	<b>3391</b>	<b>2567</b>	<b>5764938</b>	<b>2903012</b>	<b>3521077</b>	<b>2034360</b>
<b>Podregion białostocki ..... Subregion</b>	<b>1815</b>	<b>1318</b>	<b>1382</b>	<b>1171</b>	<b>2609525</b>	<b>1507164</b>	<b>1332145</b>	<b>949618</b>
Powiaty: <i>Powiats:</i>								
białostocki .....	871	778	836	760	856559	682758	696068	609971
sokólski .....	182	113	178	111	189418	93530	180484	87531
Miasto na prawach powiatu: <i>City with powiat status:</i>								
Białystok .....	762	427	368	300	1563548	730876	455593	252116
<b>Podregion łomżyński ..... Subregion</b>	<b>1293</b>	<b>887</b>	<b>1248</b>	<b>874</b>	<b>2073357</b>	<b>796565</b>	<b>1376465</b>	<b>678879</b>
Powiaty: <i>Powiats:</i>								
bielski .....	162	115	153	112	191787	97095	149300	82288
hajnowski .....	163	111	161	111	503789	72703	120925	72703
kolneński .....	189	113	188	113	215166	90719	210403	90719
łomżyński .....	330	240	327	239	375540	193008	356095	192015
siemiatycki .....	96	71	96	71	95379	49674	91738	49674
wysokomazowiecki .....	133	75	121	74	259674	70146	194914	57557
zambrowski .....	125	91	124	90	137231	75644	134150	72563
Miasto na prawach powiatu: <i>City with powiat status:</i>								
Łomża .....	95	71	78	64	294791	147576	118940	61360
<b>Podregion suwalski ..... Subregion</b>	<b>791</b>	<b>535</b>	<b>761</b>	<b>522</b>	<b>1082056</b>	<b>599283</b>	<b>812467</b>	<b>405863</b>
Powiaty: <i>Powiats:</i>								
augustowski .....	230	163	225	161	237115	135871	195846	121723
grajewski .....	88	58	86	57	126235	87087	83625	45557
moniecki .....	100	46	97	46	96987	34449	92308	34449
sejneński .....	105	75	104	75	83869	50839	83636	50839
suwalski .....	185	134	177	133	178463	105557	151645	104661
Miasto na prawach powiatu: <i>City with powiat status:</i>								
Suwałki .....	83	59	72	50	359387	185480	205407	48634

TABL. 7 (34). **MIESZKANIA ODDANE DO UŻYTKOWANIA W 2008 R.**  
**DWELLINGS COMPLETED IN 2008**

WYSZCZEGÓLNIENIE SPECIFICATION	Ogółem Total				W tym w budynkach indywidualnych Of which in private buildings			
	mieszkania dwellings	izby rooms	powierzchnia użytkowa w m <sup>2</sup> usable floor space in m <sup>2</sup>		mieszkania dwellings	izby rooms	powierzchnia użytkowa w m <sup>2</sup> usable floor space in m <sup>2</sup>	
			mieszkań of dwellings	przeciętna 1 mieszkania average per dwelling			mieszkań of dwellings	przeciętna 1 mieszkania average per dwelling
<b>WOJEWÓDZTWO .. VOIVODSHIP</b>	<b>4973</b>	<b>22881</b>	<b>552254</b>	<b>111,1</b>	<b>2615</b>	<b>15474</b>	<b>412639</b>	<b>157,8</b>
<b>PODREGION BIAŁO- STOCKI .....</b> SUBREGION	<b>2704</b>	<b>11953</b>	<b>287954</b>	<b>106,5</b>	<b>1221</b>	<b>7202</b>	<b>194755</b>	<b>159,5</b>
POWIAT BIAŁOSTOCKI ...	988	5264	127448	129,0	760	4571	115437	151,9
<b>Gminy miejsko-wiejskie Urban-rural gminas</b>								
Choroszcz .....	141	862	22563	160,0	141	862	22563	160,0
w tym miasto .....	33	204	5364	162,5	33	204	5364	162,5
of which city								
Czarna Białostocka .....	23	129	3068	133,4	23	129	3068	133,4
w tym miasto .....	17	96	2449	144,1	17	96	2449	144,1
of which city								
Łapy .....	43	277	5593	130,1	43	277	5593	130,1
w tym miasto .....	23	154	3385	147,2	23	154	3385	147,2
of which city								
Supraśl .....	131	769	18323	139,9	126	740	17570	139,4
w tym miasto .....	8	48	915	114,4	8	48	915	114,4
of which city								
Suraż .....	3	21	389	129,7	3	21	389	129,7
w tym miasto .....	3	21	389	129,7	3	21	389	129,7
of which city								
Tykocin .....	5	22	591	118,2	5	22	591	118,2
w tym miasto .....	2	12	403	201,5	2	12	403	201,5
of which city								
Wasilków .....	177	866	19215	108,6	86	514	14360	167,0
w tym miasto .....	126	566	10138	80,5	35	214	5283	150,9
of which city								
Zabłudów .....	58	268	6190	106,7	34	204	5122	150,6
w tym miasto .....	29	85	1625	56,0	5	21	557	111,4
of which city								
<b>Gminy wiejskie Rural gminas</b>								
Dobrzyniewo Duże .....	67	407	10635	158,7	67	407	10635	158,7
Gródek .....	14	69	1392	99,4	14	69	1392	99,4
Juchnowiec Kościelny ....	238	1023	26302	110,5	130	775	20967	161,3
Michałowó .....	12	63	1478	123,2	12	63	1478	123,2
Poświętne .....	4	35	556	139,0	4	35	556	139,0
Turośń Kościelna .....	68	429	10634	156,4	68	429	10634	156,4
Zawady .....	4	24	519	129,8	4	24	519	129,8

TABL. 7 (34). MIESZKANIA ODDANE DO UŻYTKOWANIA W 2008 R. (cd.)  
DWELLINGS COMPLETED IN 2008 (cont.)

WYSZCZEGÓLNIENIE SPECIFICATION	Ogółem Total				W tym w budynkach indywidualnych Of which in private buildings			
	mieszkania dwellings	izby rooms	powierzchnia użytkowa w m <sup>2</sup> usable floor space in m <sup>2</sup>		mieszkania dwellings	izby rooms	powierzchnia użytkowa w m <sup>2</sup> usable floor space in m <sup>2</sup>	
			mieszkań of dwellings	przeciętna 1 mieszkania average per dwelling			mieszkań of dwellings	przeciętna 1 mieszkania average per dwelling
POWIAT SOKÓLSKI .....	142	731	19405	136,7	116	656	18273	157,5
<b>Gminy miejsko-wiejskie</b> <i>Urban-rural gminas</i>								
Dąbrowa Białostocka .....	13	69	1795	138,1	13	69	1795	138,1
w tym miasto .....	7	39	1026	146,6	7	39	1026	146,6
<i>of which city</i>								
Sokółka .....	96	464	12653	131,8	70	389	11521	164,6
w tym miasto .....	73	331	7981	109,3	47	256	6849	145,7
<i>of which city</i>								
Suchowola .....	7	47	1273	181,9	7	47	1273	181,9
w tym miasto .....	3	21	471	157,0	3	21	471	157,0
<i>of which city</i>								
<b>Gminy wiejskie</b> <i>Rural gminas</i>								
Janów .....	3	17	437	145,7	3	17	437	145,7
Korycin .....	3	17	525	175,0	3	17	525	175,0
Krynki .....	6	35	869	144,8	6	35	869	144,8
Kuźnica .....	5	24	577	115,4	5	24	577	115,4
Nowy Dwór .....	1	6	107	107,0	1	6	107	107,0
Sidra .....	3	24	620	206,7	3	24	620	206,7
Szudziałowo .....	5	28	549	109,8	5	28	549	109,8
MIASTO NA PRAWACH POWIATU: CITY WITH POWIAT STATUS:								
Białystok .....	1574	5958	141101	89,6	345	1975	61045	176,9
<b>PODREGION ŁOMŻYŃSKI</b> <i>SUBREGION</i>	<b>1249</b>	<b>6409</b>	<b>160828</b>	<b>128,8</b>	<b>874</b>	<b>5285</b>	<b>140060</b>	<b>160,3</b>
POWIAT BIELSKI .....	143	737	21447	150,0	114	671	19024	166,9
<b>Gminy miejskie</b> <i>Urban gminas</i>								
Bielsk Podlaski .....	102	501	15220	149,2	73	435	12797	175,3
Brańsk .....	6	41	1027	171,2	6	41	1027	171,2
<b>Gminy wiejskie</b> <i>Rural gminas</i>								
Bielsk Podlaski .....	17	84	2414	142,0	17	84	2414	142,0
Boćki .....	4	30	702	175,5	4	30	702	175,5
Brańsk .....	1	6	215	215,0	1	6	215	215,0
Orla .....	2	9	163	81,5	2	9	163	81,5
Rudka .....	3	22	566	188,7	3	22	566	188,7
Wyszki .....	8	44	1140	142,5	8	44	1140	142,5



TABL. 7 (34). MIESZKANIA ODDANE DO UŻYTKOWANIA W 2008 R. (cd.)  
DWELLINGS COMPLETED IN 2008 (cont.)

WYSZCZEGÓLNIENIE SPECIFICATION	Ogółem Total				W tym w budynkach indywidualnych Of which in private buildings			
	mieszkania dwellings	izby rooms	powierzchnia użytkowa w m <sup>2</sup> usable floor space in m <sup>2</sup>		mieszkania dwellings	izby rooms	powierzchnia użytkowa w m <sup>2</sup> usable floor space in m <sup>2</sup>	
			mieszkań of dwellings	przeciętna 1 mieszkania average per dwelling			mieszkań of dwellings	przeciętna 1 mieszkania average per dwelling
POWIAT ŁOMŻYŃSKI (dok.) (cont.)								
<b>Gminy wiejskie</b> <i>Rural gminas</i>								
Łomża .....	105	667	18621	177,3	105	667	18621	177,3
Miastkowo .....	11	71	1791	162,8	11	71	1791	162,8
Piątnica .....	55	349	8988	163,4	55	349	8988	163,4
Przytuły .....	2	15	453	226,5	2	15	453	226,5
Śniadowo .....	18	109	2847	158,2	18	109	2847	158,2
Wizna .....	7	43	1243	177,6	7	43	1243	177,6
Zbójna .....	17	99	2309	135,8	15	89	2111	140,7
POWIAT SIEMIATYCKI ....	70	359	10583	151,2	70	359	10583	151,2
<b>Gmina miejska</b> <i>Urban gmina</i>								
Siemiatycze .....	28	156	4842	172,9	28	156	4842	172,9
<b>Gmina miejsko-wiejska</b> <i>Urban-rural gmina</i>								
Drohiczyn .....	6	28	678	113,0	6	28	678	113,0
w tym miasto .....	3	15	422	140,7	3	15	422	140,7
<i>of which city</i>								
<b>Gminy wiejskie</b> <i>Rural gminas</i>								
Dziadkowice .....	6	33	1065	177,5	6	33	1065	177,5
Grodzisk .....	2	10	301	150,5	2	10	301	150,5
Mielnik .....	9	46	1357	150,8	9	46	1357	150,8
Milejczyce .....	1	3	76	76,0	1	3	76	76,0
Nurzec-Stacja .....	3	11	212	70,7	3	11	212	70,7
Perlejewo .....	2	9	253	126,5	2	9	253	126,5
Siemiatycze .....	13	63	1799	138,4	13	63	1799	138,4
POWIAT WYSOKO- MAZOWIECKI .....	117	621	13035	111,4	73	474	10776	147,6
<b>Gmina miejska</b> <i>Urban gmina</i>								
Wysokie Mazowieckie ....	68	309	6158	90,6	24	162	3899	162,5
<b>Gmina miejsko-wiejska</b> <i>Urban-rural gmina</i>								
Ciechanowiec .....	22	134	2911	132,3	22	134	2911	132,3
w tym miasto .....	16	99	2098	131,1	16	99	2098	131,1
<i>of which city</i>								
<b>Gminy wiejskie</b> <i>Rural gminas</i>								
Czyżew-Osada .....	1	10	153	153,0	1	10	153	153,0
Klukowo .....	2	13	305	152,5	2	13	305	152,5
Kobylin-Borzymy .....	3	17	381	127,0	3	17	381	127,0
Kulesze Kościelne .....	2	13	310	155,0	2	13	310	155,0
Nowe Piekuty .....	3	21	469	156,3	3	21	469	156,3
Sokoły .....	3	15	421	140,3	3	15	421	140,3
Szepietowo .....	5	36	825	165,0	5	36	825	165,0
Wysokie Mazowieckie ....	8	53	1102	137,8	8	53	1102	137,8

TABL. 7 (34). MIESZKANIA ODDANE DO UŻYTKOWANIA W 2008 R. (cd.)  
 DWELLINGS COMPLETED IN 2008 (cont.)

WYSZCZEGÓLNIENIE SPECIFICATION	Ogółem Total				W tym w budynkach indywidualnych Of which in private buildings			
	mieszkania dwellings	izby rooms	powierzchnia użytkowa w m <sup>2</sup> usable floor space in m <sup>2</sup>		mieszkania dwellings	izby rooms	powierzchnia użytkowa w m <sup>2</sup> usable floor space in m <sup>2</sup>	
			mieszkań of dwellings	przeciętna 1 mieszkania average per dwelling			mieszkań of dwellings	przeciętna 1 mieszkania average per dwelling
POWIAT ZAMBROWSKI ...	98	618	16373	167,1	90	586	15820	175,8
<b>Gmina miejska</b> <i>Urban gmina</i>								
Zambrów .....	23	154	4272	185,7	23	154	4272	185,7
<b>Gminy wiejskie</b> <i>Rural gminas</i>								
Kolaki Kościelne .....	3	24	631	210,3	3	24	631	210,3
Rutki .....	13	63	1378	106,0	5	31	825	165,0
Szumowo .....	13	85	2171	167,0	13	85	2171	167,0
Zambrów .....	46	292	7921	172,2	46	292	7921	172,2
MIASTO NA PRAWACH POWIATU: CITY WITH POWIAT STATUS:								
Łomża .....	359	1293	27175	75,7	69	429	11934	173,0
<b>PODREGION SUWALSKI</b> <i>SUBREGION</i>	<b>1020</b>	<b>4519</b>	<b>103472</b>	<b>101,4</b>	<b>520</b>	<b>2987</b>	<b>77824</b>	<b>149,7</b>
POWIAT AUGUSTOWSKI	224	1051	24389	108,9	168	907	21339	127,0
<b>Gmina miejska</b> <i>Urban gmina</i>								
Augustów .....	125	523	12578	100,6	69	379	9528	138,1
<b>Gmina miejsko-wiejska</b> <i>Urban-rural gmina</i>								
Lipsk .....	5	31	669	133,8	5	31	669	133,8
w tym miasto <i>of which city</i>	4	23	538	134,5	4	23	538	134,5
<b>Gminy wiejskie</b> <i>Rural gminas</i>								
Augustów .....	14	73	1625	116,1	14	73	1625	116,1
Bargłów Kościelny .....	4	24	571	142,8	4	24	571	142,8
Nowinka .....	29	130	2908	100,3	29	130	2908	100,3
Płaska .....	33	189	4130	125,2	33	189	4130	125,2
Sztabin .....	14	81	1908	136,3	14	81	1908	136,3
POWIAT GRAJEWSKI .....	96	458	10885	113,4	50	316	8603	172,1
<b>Gmina miejska</b> <i>Urban gmina</i>								
Grajewo .....	69	284	6549	94,9	23	142	4267	185,5
<b>Gminy miejsko-wiejskie</b> <i>Urban-rural gminas</i>								
Rajgród .....	11	71	1917	174,3	11	71	1917	174,3
w tym miasto <i>of which city</i>	5	32	832	166,4	5	32	832	166,4
Szczuczyn .....	2	13	286	143,0	2	13	286	143,0
w tym miasto <i>of which city</i>	2	13	286	143,0	2	13	286	143,0
<b>Gminy wiejskie</b> <i>Rural gminas</i>								
Grajewo .....	8	46	1267	158,4	8	46	1267	158,4
Radziłów .....	5	39	726	145,2	5	39	726	145,2
Wąsosz .....	1	5	140	140,0	1	5	140	140,0

TABL. 7 (34). **MIESZKANIA ODDANE DO UŻYTKOWANIA W 2008 R. (dok.)**  
 DWELLINGS COMPLETED IN 2008 (cont.)

WYSZCZEGÓLNIENIE SPECIFICATION	Ogółem Total				W tym w budynkach indywidualnych Of which in private buildings			
	mieszkania dwellings	izby rooms	powierzchnia użytkowa w m <sup>2</sup> usable floor space in m <sup>2</sup>		mieszkania dwellings	izby rooms	powierzchnia użytkowa w m <sup>2</sup> usable floor space in m <sup>2</sup>	
			mieszkań of dwellings	przeciętna 1 mieszkania average per dwelling			mieszkań of dwellings	przeciętna 1 mieszkania average per dwelling
POWIAT MONIECKI .....	67	362	8438	125,9	60	346	8131	135,5
<b>Gminy miejsko-wiejskie</b> <i>Urban-rural gminas</i>								
Goniądz .....	5	33	772	154,4	5	33	772	154,4
w tym miasto .....	2	14	340	170,0	2	14	340	170,0
<i>of which city</i>								
Knyszyn .....	10	65	1417	141,7	10	65	1417	141,7
w tym miasto .....	7	45	967	138,1	7	45	967	138,1
<i>of which city</i>								
Mońki .....	37	173	3819	103,2	30	157	3512	117,1
w tym miasto .....	27	134	3023	112,0	27	134	3023	112,0
<i>of which city</i>								
<b>Gminy wiejskie</b> <i>Rural gminas</i>								
Jasionówka .....	5	35	943	188,6	5	35	943	188,6
Jaświły .....	3	16	463	154,3	3	16	463	154,3
Krypno .....	5	30	818	163,6	5	30	818	163,6
Trzcianne .....	2	10	206	103,0	2	10	206	103,0
POWIAT SEJNEŃSKI .....	71	398	9211	129,7	69	392	9105	132,0
<b>Gmina miejska</b> <i>Urban gmina</i>								
Sejny .....	9	38	997	110,8	7	32	891	127,3
<b>Gminy wiejskie</b> <i>Rural gminas</i>								
Giby .....	8	44	997	124,6	8	44	997	124,6
Krasnopol .....	25	152	3524	141,0	25	152	3524	141,0
Puńsk .....	15	89	1953	130,2	15	89	1953	130,2
Sejny .....	14	75	1740	124,3	14	75	1740	124,3
POWIAT SUWAŃSKI .....	123	729	21338	173,5	122	723	21220	173,9
<b>Gminy wiejskie</b> <i>Rural gminas</i>								
Bakalarzewo .....	9	53	1656	184,0	8	47	1538	192,3
Filipów .....	3	15	415	138,3	3	15	415	138,3
Jeleniewo .....	14	81	2185	156,1	14	81	2185	156,1
Przerośl .....	6	34	1088	181,3	6	34	1088	181,3
Raczkі .....	8	46	1545	193,1	8	46	1545	193,1
Rutka-Tartak .....	3	13	314	104,7	3	13	314	104,7
Suwałki .....	62	386	11641	187,8	62	386	11641	187,8
Szypłiszki .....	13	63	1761	135,5	13	63	1761	135,5
Wiżajny .....	5	38	733	146,6	5	38	733	146,6
MIASTO NA PRAWACH POWIATU: CITY WITH POWIAT STATUS:								
Suwałki .....	439	1521	29211	66,5	51	303	9426	184,8



**DZIAŁ VII  
EDUKACJA I WYCHOWANIE**

**CHAPTER VII  
EDUCATION**

TABL. 1 (35). **SZKOŁY PODSTAWOWE DLA DZIECI I MŁODZIEŻY W ROKU SZKOLNYM 2008/09**  
*PRIMARY SCHOOLS FOR CHILDREN AND YOUTH IN 2008/09 SCHOOL YEAR*

WYSZCZEGÓLNIENIE <i>SPECIFICATION</i>	Szkoły <i>Schools</i>	Pomieszczenia szkolne <i>Classrooms</i>	Oddziały <i>Sections</i>	Uczniowie <i>Pupils</i>	Absolwenci <sup>a</sup> <i>Graduates<sup>a</sup></i>
<b>WOJEWÓDZTWO</b> ..... <i>VOIVODSHIP</i>	<b>459</b>	<b>5554</b>	<b>3929</b>	<b>72576</b>	<b>14053</b>
<b>PODREGION BIAŁOSTOCKI</b> ..... <i>SUBREGION</i>	<b>139</b>	<b>1943</b>	<b>1442</b>	<b>27805</b>	<b>5425</b>
POWIAT BIAŁOSTOCKI .....	54	651	438	7492	1435
<b>Gminy miejsko-wiejskie</b> <i>Urban-rural gminas</i>					
Choroszcz .....	4	54	38	675	116
Czarna Białostocka .....	2	40	30	684	102
Łapy .....	9	119	79	1349	266
Supraśl .....	3	28	25	461	121
Suraż .....	1	11	6	118	18
Tykocin .....	2	31	19	357	69
Wasilków .....	5	51	40	719	124
Zabłudów .....	5	55	31	463	86
<b>Gminy wiejskie</b> <i>Rural gminas</i>					
Dobrzyniewo Duże .....	6	46	37	470	94
Gródek .....	2	23	16	252	49
Juchnowiec Kościelny .....	4	72	43	821	150
Michałowó .....	1	21	16	303	73
Poświętne .....	3	24	17	246	56
Turośń Kościelna .....	5	55	28	376	60
Zawady .....	2	21	13	198	51
POWIAT SOKÓLSKI .....	37	413	261	4420	877
<b>Gminy miejsko-wiejskie</b> <i>Urban-rural gminas</i>					
Dąbrowa Białostocka .....	9	95	56	854	169
Sokółka .....	11	114	81	1497	301
Suchowola .....	5	54	32	498	96
<b>Gminy wiejskie</b> <i>Rural gminas</i>					
Janów .....	2	27	18	286	61
Korycin .....	1	14	12	231	47
Krynki .....	1	9	7	162	29
Kuźnica .....	1	13	12	274	44
Nowy Dwór .....	2	21	12	167	35
Sidra .....	3	46	19	266	66
Szudziałowo .....	2	20	12	185	29
MIASTO NA PRAWACH POWIATU: <i>CITY WITH POWIAT STATUS:</i>					
Białystok .....	48	879	743	15893	3113

a Z roku szkolnego 2007/08.  
a For 2007/08 school year.

TABL. 1 (35). SZKOŁY PODSTAWOWE DLA DZIECI I MŁODZIEŻY W ROKU SZKOLNYM 2008/09 (cd.)  
 PRIMARY SCHOOLS FOR CHILDREN AND YOUTH IN 2008/09 SCHOOL YEAR (cont.)

WYSZCZEGÓLNIENIE SPECIFICATION	Szkoły Schools	Pomieszczenia szkolne Classrooms	Oddziały Sections	Uczniowie Pupils	Absolwenci <sup>a</sup> Graduates <sup>a</sup>
<b>PODREGION ŁOMŻYŃSKI .....</b> <i>SUBREGION</i>	<b>188</b>	<b>2171</b>	<b>1438</b>	<b>26077</b>	<b>5075</b>
POWIAT BIELSKI .....	25	247	191	3251	659
<b>Gminy miejskie</b> <i>Urban gminas</i>					
Bielsk Podlaski .....	5	62	71	1479	319
Brańsk .....	1	16	12	275	45
<b>Gminy wiejskie</b> <i>Rural gminas</i>					
Bielsk Podlaski .....	3	31	20	303	51
Boćki .....	2	22	17	271	60
Brańsk .....	6	48	28	365	77
Orla .....	1	11	6	122	20
Rudka .....	2	17	10	142	31
Wyszki .....	5	40	27	294	56
POWIAT HAJNOWSKI .....	16	201	131	2324	492
<b>Gmina miejska</b> <i>Urban gmina</i>					
Hajnówka .....	5	83	53	1165	243
<b>Gmina miejsko-wiejska</b> <i>Urban-rural gmina</i>					
Kleszczele .....	1	7	6	125	32
<b>Gminy wiejskie</b> <i>Rural gminas</i>					
Białowieża .....	1	16	7	127	26
Czeremcha .....	1	13	8	172	29
Czyże .....	2	22	9	93	19
Dubicze Cerkiewne .....	1	10	11	68	21
Hajnówka .....	3	24	15	207	44
Narew .....	1	15	11	185	43
Narewka .....	1	11	11	182	35
POWIAT KOLNEŃSKI .....	28	286	167	2999	566
<b>Gmina miejska</b> <i>Urban gmina</i>					
Kolno .....	2	45	29	735	155
<b>Gmina miejsko-wiejska</b> <i>Urban-rural gmina</i>					
Stawiski .....	6	43	32	486	97
<b>Gminy wiejskie</b> <i>Rural gminas</i>					
Grabowo .....	3	42	16	309	50
Kolno .....	8	69	38	649	113
Mały Płock .....	4	47	23	355	60
Turośl .....	5	40	29	465	91
POWIAT ŁOMŻYŃSKI .....	37	386	231	3598	751
<b>Gminy miejsko-wiejskie</b> <i>Urban-rural gminas</i>					
Jedwabne .....	2	33	18	363	65
Nowogród .....	3	28	16	306	58

a Z roku szkolnego 2007/08.  
 a For 2007/08 school year.

TABL. 1 (35). SZKOŁY PODSTAWOWE DLA DZIECI I MŁODZIEŻY W ROKU SZKOLNYM 2008/09 (cd.)  
 PRIMARY SCHOOLS FOR CHILDREN AND YOUTH IN 2008/09 SCHOOL YEAR (cont.)

WYSZCZEGÓLNIENIE SPECIFICATION	Szkoły Schools	Pomieszczenia szkolne Classrooms	Oddziały Sections	Uczniowie Pupils	Absolwenci <sup>a</sup> Graduates <sup>a</sup>
POWIAT ŁOMŻYŃSKI (dok.) (cont.)					
<b>Gminy wiejskie</b> <i>Rural gminas</i>					
Łomża .....	9	89	50	655	143
Miastkowo .....	4	39	24	355	72
Piątnica .....	8	70	44	737	169
Przytuły .....	2	20	10	153	32
Śniadowo .....	3	37	26	396	79
Wizna .....	3	31	24	310	77
Zbójna .....	3	39	19	323	56
POWIAT SIEMIATYCKI .....	19	270	158	2971	600
<b>Gmina miejska</b> <i>Urban gmina</i>					
Siemiatycze .....	3	86	42	1047	188
<b>Gmina miejsko-wiejska</b> <i>Urban-rural gmina</i>					
Drohiczyn .....	4	48	30	433	87
<b>Gminy wiejskie</b> <i>Rural gminas</i>					
Dziadkowice .....	1	10	8	181	45
Grodzisk .....	1	19	14	329	62
Mielnik .....	1	12	7	104	19
Milejczyce .....	1	11	6	105	22
Nurzec-Stacja .....	2	23	14	229	47
Perlejewo .....	1	18	12	212	53
Siemiatycze .....	5	43	25	331	77
POWIAT WYSOKOMAZOWIECKI	33	374	237	4010	741
<b>Gmina miejska</b> <i>Urban gmina</i>					
Wysokie Mazowieckie .....	1	29	30	721	137
<b>Gmina miejsko-wiejska</b> <i>Urban-rural gmina</i>					
Ciechanowiec .....	4	55	27	531	107
<b>Gminy wiejskie</b> <i>Rural gminas</i>					
Czyżew-Osada .....	3	34	24	544	85
Klukowo .....	4	34	25	312	53
Kobylin-Borzymy .....	3	27	18	280	46
Kulesze Kościelne .....	1	18	11	202	35
Nowe Piekuty .....	3	32	23	355	62
Sokoły .....	4	38	26	387	73
Szepietowo .....	5	53	30	435	90
Wysokie Mazowieckie .....	5	54	23	243	53
POWIAT ZAMBROWSKI .....	23	249	167	3076	555
<b>Gmina miejska</b> <i>Urban gmina</i>					
Zambrów .....	3	83	64	1584	310

a Z roku szkolnego 2007/08.  
 a For 2007/08 school year.

TABL. 1 (35). SZKOŁY PODSTAWOWE DLA DZIECI I MŁODZIEŻY W ROKU SZKOLNYM 2008/09 (cd.)  
 PRIMARY SCHOOLS FOR CHILDREN AND YOUTH IN 2008/09 SCHOOL YEAR (cont.)

WYSZCZEGÓLNIENIE SPECIFICATION	Szkoły Schools	Pomieszczenia szkolne Classrooms	Oddziały Sections	Uczniowie Pupils	Absolwenci <sup>a</sup> Graduates <sup>a</sup>
POWIAT ZAMBROWSKI (dok.) (cont.)					
<b>Gminy wiejskie</b> <i>Rural gminas</i>					
Kołaki Kościelne .....	3	23	15	175	29
Rutki .....	3	30	21	411	67
Szumowo .....	6	43	28	337	61
Zambrów .....	8	70	39	569	88
MIASTO NA PRAWACH POWIATU: CITY WITH POWIAT STATUS:					
Łomża .....	7	158	156	3848	711
<b>PODREGION SUWALSKI</b> .....	<b>132</b>	<b>1440</b>	<b>1049</b>	<b>18694</b>	<b>3553</b>
<i>SUBREGION</i>					
POWIAT AUGUSTOWSKI .....	32	325	229	3923	778
<b>Gmina miejska</b> <i>Urban gmina</i>					
Augustów .....	6	105	87	1883	352
<b>Gmina miejsko-wiejska</b> <i>Urban-rural gmina</i>					
Lipsk .....	4	30	20	359	86
<b>Gminy wiejskie</b> <i>Rural gminas</i>					
Augustów .....	7	63	42	536	106
Bargłów Kościelny .....	6	45	31	422	76
Nowinka .....	3	28	15	193	48
Plaska .....	2	16	12	165	36
Sztabin .....	4	38	22	365	74
POWIAT GRAJEWSKI .....	26	265	200	3363	610
<b>Gmina miejska</b> <i>Urban gmina</i>					
Grajewo .....	4	57	72	1515	267
<b>Gminy miejsko-wiejskie</b> <i>Urban-rural gminas</i>					
Rajgród .....	5	47	28	382	64
Szczuczyn .....	3	46	27	442	95
<b>Gminy wiejskie</b> <i>Rural gminas</i>					
Grajewo .....	3	29	19	384	72
Radziłów .....	5	41	31	335	61
Wąsosz .....	6	45	23	305	51
POWIAT MONIECKI .....	24	235	166	2695	533
<b>Gminy miejsko-wiejskie</b> <i>Urban-rural gminas</i>					
Goniądz .....	4	39	24	325	62
Knyszyn .....	2	22	18	332	55
Mońki .....	5	58	46	899	185
<b>Gminy wiejskie</b> <i>Rural gminas</i>					
Jasionówka .....	1	18	12	210	41
Jaświły .....	3	31	21	359	83
Krypno .....	4	26	18	268	49
Trzcianne .....	5	41	27	302	58

a Z roku szkolnego 2007/08.  
 a For 2007/08 school year.

TABL. 1 (35). **SZKOŁY PODSTAWOWE DLA DZIECI I MŁODZIEŻY W ROKU SZKOLNYM 2008/09 (dok.)**  
**PRIMARY SCHOOLS FOR CHILDREN AND YOUTH IN 2008/09 SCHOOL YEAR (cont.)**

WYSZCZEGÓLNIENIE SPECIFICATION	Szkoły Schools	Pomieszczenia szkolne Classrooms	Oddziały Sections	Uczniowie Pupils	Absolwenci <sup>a</sup> Graduates <sup>a</sup>
POWIAT SEJNEŃSKI .....	16	146	97	1440	213
<b>Gmina miejska</b> <i>Urban gmina</i>					
Sejny .....	2	27	26	521	88
<b>Gminy wiejskie</b> <i>Rural gminas</i>					
Giby .....	3	20	17	209	38
Krasnopol .....	3	21	14	218	51
Puńsk .....	5	49	27	306	13
Sejny .....	3	29	13	186	23
POWIAT SUWAŃSKI .....	24	255	149	2475	488
<b>Gminy wiejskie</b> <i>Rural gminas</i>					
Bakałarzewo .....	1	12	10	219	48
Filipów .....	2	31	17	327	46
Jeleniewo .....	3	20	13	216	48
Przerośl .....	2	35	15	259	56
Raczki .....	4	50	27	453	90
Rutka-Tartak .....	1	17	7	178	38
Suwałki .....	5	40	27	347	58
Szypliszki .....	5	40	26	300	74
Wizajny .....	1	10	7	176	30
MIASTO NA PRAWACH POWIATU: CITY WITH POWIAT STATUS:					
Suwałki .....	10	214	208	4798	931

a Z roku szkolnego 2007/08.

a For 2007/08 school year.

TABL. 2 (36). **GIMNAZJA DLA DZIECI I MŁODZIEŻY W ROKU SZKOLNYM 2008/09**  
**LOWER SECONDARY SCHOOLS FOR CHILDREN AND YOUTH IN 2008/09 SCHOOL YEAR**

WYSZCZEGÓLNIENIE SPECIFICATION	Szkoły Schools	Pomieszczenia szkolne Classrooms	Oddziały Sections	Uczniowie Pupils	Absolwenci <sup>a</sup> Graduates <sup>a</sup>
<b>WOJEWÓDZTWO</b> .....	<b>219</b>	<b>2495</b>	<b>1996</b>	<b>45929</b>	<b>16615</b>
<i>VOIVODSHIP</i>					
<b>PODREGION BIAŁOSTOCKI</b> .....	<b>78</b>	<b>925</b>	<b>776</b>	<b>17483</b>	<b>6670</b>
<i>SUBREGION</i>					
POWIAT BIAŁOSTOCKI .....	21	258	214	4699	2188
<b>Gminy miejsko-wiejskie</b> <i>Urban-rural gminas</i>					
Choroszcz .....	1	24	17	408	427
Czarna Białostocka .....	2	22	19	416	175
Łapy .....	3	51	42	866	309
Supraśl .....	2	17	15	309	108
Suraż .....	1	–	4	71	33
Tykocin .....	2	16	11	263	105
Wasilków .....	1	18	18	406	144
Zabłudów .....	1	13	13	242	104

a Z roku szkolnego 2007/08.

a For 2007/08 school year.

TABL. 2 (36). **GIMNAZJA DLA DZIECI I MŁODZIEŻY W ROKU SZKOLNYM 2008/09 (cd.)**  
 LOWER SECONDARY SCHOOLS FOR CHILDREN AND YOUTH IN 2008/09  
 SCHOOL YEAR (cont.)

WYSZCZEGÓLNIENIE SPECIFICATION	Szkoły Schools	Pomieszczenia szkolne Classrooms	Oddziały Sections	Uczniowie Pupils	Absolwenci <sup>a</sup> Graduates <sup>a</sup>
POWIAT BIAŁOSTOCKI (dok.) (cont.)					
<b>Gminy wiejskie</b> <i>Rural gminas</i>					
Dobrzyniewo Duże .....	1	14	9	235	76
Gródek .....	1	18	9	172	58
Juchnowiec Kościelny .....	2	24	27	594	222
Michałowice .....	1	10	10	224	88
Poświętne .....	1	9	6	152	64
Turośń Kościelna .....	1	15	8	195	238
Zawady .....	1	7	6	146	37
POWIAT SOKÓLSKI .....	15	162	133	2959	1029
<b>Gminy miejsko-wiejskie</b> <i>Urban-rural gminas</i>					
Dąbrowa Białostocka .....	3	31	28	609	231
Sokółka .....	4	43	44	1057	356
Suchowola .....	1	25	13	330	99
<b>Gminy wiejskie</b> <i>Rural gminas</i>					
Janów .....	1	14	9	192	66
Korycin .....	1	7	6	122	39
Krynki .....	1	7	5	129	52
Kuźnica .....	1	7	8	155	62
Nowy Dwór .....	1	8	6	112	40
Sidra .....	1	10	8	152	48
Szudziałowo .....	1	10	6	101	36
MIASTO NA PRAWACH POWIATU: CITY WITH POWIAT STATUS:					
Białystok .....	42	505	429	9825	3453
<b>PODREGION ŁOMŻYŃSKI</b> .....	<b>80</b>	<b>1003</b>	<b>703</b>	<b>16609</b>	<b>5697</b>
<i>SUBREGION</i>					
POWIAT BIELSKI .....	12	161	97	2173	774
<b>Gminy miejskie</b> <i>Urban gminas</i>					
Bielsk Podlaski .....	4	81	46	1035	392
Brańsk .....	1	8	6	161	63
<b>Gminy wiejskie</b> <i>Rural gminas</i>					
Bielsk Podlaski .....	1	11	7	174	70
Boćki .....	1	12	9	174	53
Brańsk .....	2	16	12	229	62
Orla .....	1	8	3	77	30
Rudka .....	1	9	6	130	37
Wyszki .....	1	16	8	193	67
POWIAT HAJNOWSKI .....	13	67	73	1523	564
<b>Gmina miejska</b> <i>Urban gmina</i>					
Hajnówka .....	5	22	34	792	279
<b>Gmina miejsko-wiejska</b> <i>Urban-rural gmina</i>					
Kleszczele .....	1	6	4	87	31

a Z roku szkolnego 2007/08.  
 a For 2007/08 school year.

TABL. 2 (36). **GIMNAZJA DLA DZIECI I MŁODZIEŻY W ROKU SZKOLNYM 2008/09 (cd.)**  
 LOWER SECONDARY SCHOOLS FOR CHILDREN AND YOUTH IN 2008/09  
 SCHOOL YEAR (cont.)

WYSZCZEGÓLNIENIE SPECIFICATION	Szkoły Schools	Pomieszczenia szkolne Classrooms	Oddziały Sections	Uczniowie Pupils	Absolwenci <sup>a</sup> Graduates <sup>a</sup>
POWIAT HAJNOWSKI (dok.) (cont.)					
<b>Gminy wiejskie</b> <i>Rural gminas</i>					
Białowieża .....	1	–	3	73	31
Czeremcha .....	1	7	5	115	68
Czyże .....	1	1	3	57	15
Dubicze Cerkiewne .....	1	5	6	47	14
Hajnówka .....	1	7	6	112	32
Narew .....	1	8	6	120	37
Narewka .....	1	11	6	120	57
POWIAT KOLNEŃSKI .....	7	104	75	1880	636
<b>Gmina miejska</b> <i>Urban gmina</i>					
Kolno .....	1	25	21	562	193
<b>Gmina miejsko-wiejska</b> <i>Urban-rural gmina</i>					
Stawiski .....	1	13	12	303	82
<b>Gminy wiejskie</b> <i>Rural gminas</i>					
Grabowo .....	1	22	8	181	60
Kolno .....	2	18	14	344	141
Mały Płock .....	1	14	10	236	84
Turośl .....	1	12	10	254	76
POWIAT ŁOMŻYŃSKI .....	8	105	79	1851	599
<b>Gminy miejsko-wiejskie</b> <i>Urban-rural gminas</i>					
Jedwabne .....	1	14	9	218	69
Nowogród .....	1	9	8	187	58
<b>Gminy wiejskie</b> <i>Rural gminas</i>					
Miastkowo .....	1	12	9	224	76
Piątnica .....	1	20	18	473	158
Przytuły .....	1	6	6	121	45
Śniadowo .....	1	13	11	218	78
Wizna .....	1	20	9	225	53
Zbójna .....	1	11	9	185	62
POWIAT SIEMIATYCKI .....	11	100	83	1931	688
<b>Gmina miejska</b> <i>Urban gmina</i>					
Siemiatycze .....	4	47	37	882	319
<b>Gmina miejsko-wiejska</b> <i>Urban-rural gmina</i>					
Drohiczyn .....	1	11	11	256	90
<b>Gminy wiejskie</b> <i>Rural gminas</i>					
Dziadkowice .....	1	7	6	136	46
Grodzisk .....	1	11	9	205	62
Mielnik .....	1	5	4	64	40
Milejczyce .....	1	4	3	80	25
Nurzec-Stacja .....	1	8	7	161	60
Perlejewo .....	1	7	6	147	46

a Z roku szkolnego 2007/08.  
 a For 2007/08 school year.

TABL. 2 (36). **GINNAZJA DLA DZIECI I MŁODZIEŻY W ROKU SZKOLNYM 2008/09 (cd.)**  
**LOWER SECONDARY SCHOOLS FOR CHILDREN AND YOUTH IN 2008/09**  
**SCHOOL YEAR (cont.)**

WYSZCZEGÓLNIENIE SPECIFICATION	Szkoły Schools	Pomieszczenia szkolne Classrooms	Oddziały Sections	Uczniowie Pupils	Absolwenci <sup>a</sup> Graduates <sup>a</sup>
POWIAT WYSOKOMAZOWIECKI	12	157	111	2511	895
<b>Gmina miejska</b> <i>Urban gmina</i>					
Wysokie Mazowieckie .....	1	36	21	516	191
<b>Gmina miejsko-wiejska</b> <i>Urban-rural gmina</i>					
Ciechanowiec .....	1	21	16	370	130
<b>Gminy wiejskie</b> <i>Rural gminas</i>					
Czyżew-Osada .....	2	18	12	265	111
Klukowo .....	1	12	9	214	65
Kobylin-Borzymy .....	1	7	6	137	53
Kulesze Kościelne .....	1	11	6	143	53
Nowe Piekuty .....	2	13	11	208	76
Sokoły .....	1	14	12	247	83
Szepietowo .....	1	14	13	328	111
Wysokie Mazowieckie .....	1	11	5	83	22
POWIAT ZAMBROWSKI .....	7	88	74	1814	627
<b>Gmina miejska</b> <i>Urban gmina</i>					
Zambrów .....	3	52	47	1244	394
<b>Gminy wiejskie</b> <i>Rural gminas</i>					
Kołaki Kościelne .....	1	6	4	91	41
Rutki .....	1	14	11	255	101
Szumowo .....	1	16	8	184	69
Zambrów .....	1	–	4	40	22
MIASTO NA PRAWACH POWIATU: CITY WITH POWIAT STATUS:					
Łomża .....	10	221	111	2926	914
<b>PODREGION SUWALSKI</b> .....	<b>61</b>	<b>567</b>	<b>517</b>	<b>11837</b>	<b>4248</b>
<i>SUBREGION</i>					
POWIAT AUGUSTOWSKI .....	15	132	111	2462	884
<b>Gmina miejska</b> <i>Urban gmina</i>					
Augustów .....	7	52	55	1258	425
<b>Gmina miejsko-wiejska</b> <i>Urban-rural gmina</i>					
Lipsk .....	1	13	12	252	96
<b>Gminy wiejskie</b> <i>Rural gminas</i>					
Augustów .....	2	22	12	267	106
Bargłów Kościelny .....	1	13	9	234	81
Nowinka .....	1	8	6	123	52
Płaska .....	1	10	6	101	40
Sztabin .....	2	14	11	227	84

a Z roku szkolnego 2007/08.

a For 2007/08 school year.



TABL. 2 (36). **GIMNAZJA DLA DZIECI I MŁODZIEŻY W ROKU SZKOLNYM 2008/09 (dok.)**  
 LOWER SECONDARY SCHOOLS FOR CHILDREN AND YOUTH IN 2008/09  
 SCHOOL YEAR (cont.)

WYSZCZEGÓLNIENIE SPECIFICATION	Szkoły Schools	Pomieszczenia szkolne Classrooms	Oddziały Sections	Uczniowie Pupils	Absolwenci <sup>a</sup> Graduates <sup>a</sup>
POWIAT GRAJEWSKI .....	9	125	95	2116	755
<b>Gmina miejska</b> <i>Urban gmina</i>					
Grajewo .....	4	58	48	1030	364
<b>Gminy miejsko-wiejskie</b> <i>Urban-rural gminas</i>					
Rajgród .....	1	15	8	186	76
Szczuczyn .....	1	15	12	284	91
<b>Gminy wiejskie</b> <i>Rural gminas</i>					
Grajewo .....	1	12	9	223	72
Radziłów .....	1	16	10	221	89
Wąsosz .....	1	9	8	172	63
POWIAT MONIECKI .....	9	94	78	1771	651
<b>Gminy miejsko-wiejskie</b> <i>Urban-rural gminas</i>					
Goniądz .....	2	8	12	253	75
Knyszyn .....	2	11	9	177	62
Mońki .....	1	31	23	605	233
<b>Gminy wiejskie</b> <i>Rural gminas</i>					
Jasionówka .....	1	7	6	129	45
Jaświły .....	1	14	11	248	85
Krypno .....	1	13	7	163	69
Trzcianne .....	1	10	10	196	82
POWIAT SEJNEŃSKI .....	6	50	42	837	320
<b>Gmina miejska</b> <i>Urban gmina</i>					
Sejny .....	3	29	20	428	157
<b>Gminy wiejskie</b> <i>Rural gminas</i>					
Giby .....	1	7	6	105	41
Krasnopol .....	1	13	7	159	63
Puńsk .....	1	1	9	145	59
POWIAT SUWAŃSKI .....	12	63	67	1481	517
<b>Gminy wiejskie</b> <i>Rural gminas</i>					
Bakalarzewo .....	1	9	6	152	63
Filipów .....	1	–	8	200	67
Jeleniewo .....	1	7	7	145	50
Przerośl .....	1	1	7	169	61
Raczkі .....	1	13	12	271	104
Rutka-Tartak .....	1	8	6	112	42
Suwałki .....	3	7	7	98	34
Szypłiszki .....	2	10	9	219	61
Wizajny .....	1	8	5	115	35
MIASTO NA PRAWACH POWIATU: CITY WITH POWIAT STATUS:					
Suwałki .....	10	103	124	3170	1121

<sup>a</sup> Z roku szkolnego 2007/08.  
<sup>a</sup> For 2007/08 school year.

TABL. 3 (37). ZASADNICZE SZKOŁY ZAWODOWE DLA MŁODZIEŻY<sup>a</sup> W ROKU SZKOLNYM 2008/09  
 BASIC VOCATIONAL SCHOOLS FOR YOUTH<sup>a</sup> IN 2008/09 SCHOOL YEAR

WYSZCZEGÓLNIENIE SPECIFICATION	Szkoły Schools	Oddziały Sections	Uczniowie Students		Absolwenci <sup>b</sup> Graduates <sup>b</sup>
			ogółem total	w tym I klasa of which 1st grade	
<b>WOJEWÓDZTWO</b> ..... <i>VOIVODSHIP</i>	<b>61</b>	<b>325</b>	<b>6102</b>	<b>2347</b>	<b>1657</b>
<b>Podregion białostocki</b> ..... <i>Subregion</i>	<b>20</b>	<b>100</b>	<b>1987</b>	<b>825</b>	<b>509</b>
Powiaty: <i>Powiats:</i>					
białostocki .....	1	3	92	46	30
sokólski .....	5	9	192	77	29
Miasto na prawach powiatu: <i>City with powiat status:</i>					
Białystok .....	14	88	1703	702	450
<b>Podregion łomżyński</b> ..... <i>Subregion</i>	<b>26</b>	<b>108</b>	<b>2227</b>	<b>789</b>	<b>640</b>
Powiaty: <i>Powiats:</i>					
bielski .....	4	15	283	94	66
hajnowski .....	2	6	110	36	37
kolneński .....	3	9	224	61	76
siemiatycki .....	2	8	201	77	42
wysokomazowiecki .....	4	15	355	134	144
zambrowski .....	4	19	306	125	99
Miasto na prawach powiatu: <i>City with powiat status:</i>					
Łomża .....	7	36	748	262	176
<b>Podregion suwalski</b> ..... <i>Subregion</i>	<b>15</b>	<b>117</b>	<b>1888</b>	<b>733</b>	<b>508</b>
Powiaty: <i>Powiats:</i>					
augustowski .....	3	25	525	206	154
grajewski .....	4	44	262	89	74
moniecki .....	2	11	274	97	68
sejneński .....	1	2	48	–	–
Miasto na prawach powiatu: <i>City with powiat status:</i>					
Suwałki .....	5	35	779	341	212

a Łącznie ze szkołami specjalnymi przysposabiającymi do pracy. b Z roku szkolnego 2007/08.  
 a Including special job-training schools. b For 2007/08 school year.

TABL. 4 (38). **LICEA OGÓLNOKSZTAŁCĄCE DLA MŁODZIEŻY<sup>a</sup> W ROKU SZKOLNYM 2008/09**  
**GENERAL SECONDARY SCHOOLS FOR YOUTH<sup>a</sup> IN 2008/09 SCHOOL YEAR**

WYSZCZEGÓLNIENIE SPECIFICATION	Szkoły Schools	Pomieszczenia szkolne Classrooms	Oddziały Sections	Uczniowie Students		Absolwenci <sup>b</sup> Graduates <sup>b</sup>
				ogółem total	w tym I klasa of which 1st grade	
<b>WOJEWÓDZTWO</b> ..... <i>VOIVODSHIP</i>	<b>78</b>	<b>1120</b>	<b>848</b>	<b>24190</b>	<b>7918</b>	<b>8180</b>
<b>Podregion białostocki</b> ..... <i>Subregion</i>	<b>31</b>	<b>514</b>	<b>414</b>	<b>11639</b>	<b>3839</b>	<b>3989</b>
Powiaty: <i>Powiats:</i>						
białostocki .....	6	46	32	824	291	249
sokólski .....	3	61	42	1215	388	451
Miasto na prawach powiatu: <i>City with powiat status:</i>						
Białystok .....	22	407	340	9600	3160	3289
<b>Podregion łomżyński</b> ..... <i>Subregion</i>	<b>27</b>	<b>368</b>	<b>270</b>	<b>7871</b>	<b>2539</b>	<b>2602</b>
Powiaty: <i>Powiats:</i>						
bielski .....	5	46	42	1171	391	434
hajnowski .....	2	24	24	657	200	240
kolneński .....	2	27	24	670	208	205
łomżyński .....	1	17	2	28	10	20
siemiatycki .....	2	39	25	727	249	233
wysokomazowiecki .....	3	46	35	1008	303	321
zambrowski .....	3	13	25	711	220	220
Miasto na prawach powiatu: <i>City with powiat status:</i>						
Łomża .....	9	156	93	2899	958	929
<b>Podregion suwalski</b> ..... <i>Subregion</i>	<b>20</b>	<b>238</b>	<b>164</b>	<b>4680</b>	<b>1540</b>	<b>1589</b>
Powiaty: <i>Powiats:</i>						
augustowski .....	3	49	29	845	287	298
grajewski .....	4	44	31	824	255	277
moniecki .....	3	28	17	492	158	192
sejneński .....	2	25	17	421	137	127
suwalski .....	1	1	2	32	–	11
Miasto na prawach powiatu: <i>City with powiat status:</i>						
Suwałki .....	7	91	68	2066	703	684

<sup>a</sup> Łącznie z uzupełniającymi liceami ogólnokształcącymi. <sup>b</sup> Z roku szkolnego 2007/08.  
<sup>a</sup> Including supplementary general secondary schools. <sup>b</sup> For 2007/08 school year.

TABL. 5 (39). **LICEA PROFILOWANE DLA MŁODZIEŻY W ROKU SZKOLNYM 2008/09**  
**SPECIALIZED SECONDARY SCHOOLS FOR YOUTH IN 2008/09 SCHOOL YEAR**

WYSZCZEGÓLNIENIE SPECIFICATION	Szkoły Schools	Oddziały Sections	Uczniowie Students		Absolwenci <sup>a</sup> Graduates <sup>a</sup>
			ogółem total	w tym I klasa of which 1st grade	
<b>WOJEWÓDZTWO</b> ..... <i>VOIVODSHIP</i>	<b>32</b>	<b>111</b>	<b>2601</b>	<b>574</b>	<b>1457</b>
<b>Podregion białostocki</b> ..... <i>Subregion</i>	<b>14</b>	<b>53</b>	<b>1198</b>	<b>217</b>	<b>688</b>
Powiaty: <i>Powiats:</i>					
białostocki .....	2	6	150	–	106
sokólski .....	3	10	281	63	142
Miasto na prawach powiatu: <i>City with powiat status:</i>					
Białystok .....	9	37	767	154	440
<b>Podregion łomżyński</b> ..... <i>Subregion</i>	<b>14</b>	<b>47</b>	<b>1135</b>	<b>325</b>	<b>576</b>
Powiaty: <i>Powiats:</i>					
bielski .....	2	7	172	60	113
hajnowski .....	2	9	208	75	78
kolneński .....	2	7	166	51	64
siemiatycki .....	1	5	127	34	44
wysokomazowiecki .....	2	2	50	–	43
zambrowski .....	2	9	211	71	118
Miasto na prawach powiatu: <i>City with powiat status:</i>					
Łomża .....	3	8	201	34	116
<b>Podregion suwalski</b> ..... <i>Subregion</i>	<b>4</b>	<b>11</b>	<b>268</b>	<b>32</b>	<b>193</b>
Powiaty: <i>Powiats:</i>					
augustowski .....	2	5	127	32	75
grajewski .....	–	–	–	–	18
sejneński .....	–	–	–	–	34
Miasto na prawach powiatu: <i>City with powiat status:</i>					
Suwałki .....	2	6	141	–	66

a Z roku szkolnego 2007/08.  
a For 2007/08 school year.

TABL. 6 (40). **TECHNIKA DLA MŁODZIEŻY<sup>a</sup> W ROKU SZKOLNYM 2008/09**  
**TECHNICAL SECONDARY SCHOOLS FOR YOUTH<sup>a</sup> IN 2008/09 SCHOOL YEAR**

WYSZCZEGÓLNIENIE SPECIFICATION	Szkoły Schools	Oddziały Sections	Uczniowie Students		Absolwenci <sup>b</sup> Graduates <sup>b</sup>
			ogółem total	w tym I klasa of which 1st grade	
<b>WOJEWÓDZTWO</b> ..... <i>VOIVODSHIP</i>	<b>75</b>	<b>839</b>	<b>20463</b>	<b>6146</b>	<b>4175</b>
<b>Podregion białostocki</b> ..... <i>Subregion</i>	<b>29</b>	<b>324</b>	<b>8242</b>	<b>2500</b>	<b>1536</b>
Powiaty: <i>Powiats:</i>					
białostocki .....	4	40	950	303	211
sokólski .....	4	31	894	237	199
Miasto na prawach powiatu: <i>City with powiat status:</i>					
Białystok .....	21	253	6398	1960	1126
<b>Podregion łomżyński</b> ..... <i>Subregion</i>	<b>28</b>	<b>289</b>	<b>6776</b>	<b>1907</b>	<b>1596</b>
Powiaty: <i>Powiats:</i>					
bielski .....	5	45	1061	277	210
hajnowski .....	2	26	611	170	172
kolneński .....	2	4	83	33	42
łomżyński .....	–	–	–	–	16
siemiatycki .....	3	24	532	126	125
wysokomazowiecki .....	5	61	1438	391	331
zambrowski .....	3	20	404	122	127
Miasto na prawach powiatu: <i>City with powiat status:</i>					
Łomża .....	8	109	2647	788	573
<b>Podregion suwalski</b> ..... <i>Subregion</i>	<b>18</b>	<b>226</b>	<b>5445</b>	<b>1739</b>	<b>1043</b>
Powiaty: <i>Powiats:</i>					
augustowski .....	3	45	1142	360	200
grajewski .....	4	46	941	305	179
moniecki .....	2	16	450	130	102
sejneński .....	1	12	311	102	64
suwalski .....	1	12	227	57	42
Miasto na prawach powiatu: <i>City with powiat status:</i>					
Suwałki .....	7	95	2374	785	456

<sup>a</sup> Łącznie z technikami uzupełniającymi i ogólnokształcącymi szkołami artystycznymi. <sup>b</sup> Z roku szkolnego 2007/08.  
<sup>a</sup> Including supplementary technical secondary schools and general art schools. <sup>b</sup> For 2007/08 school year.

TABL. 7 (41). **SZKOŁY POLICEALNE W ROKU SZKOLNYM 2008/09**  
 POST-SECONDARY SCHOOLS IN 2008/09 SCHOOL YEAR

WYSZCZEGÓLNIENIE SPECIFICATION	Szkoły Schools	Oddziały Sections	Uczniowie Students	Absolwenci <sup>a</sup> Graduates <sup>a</sup>
<b>WOJEWÓDZTWO</b> ..... <i>VOIVODSHIP</i>	<b>119</b>	<b>543</b>	<b>12528</b>	<b>3577</b>
<b>Podregion białostocki</b> ..... <i>Subregion</i>	<b>64</b>	<b>354</b>	<b>8075</b>	<b>2275</b>
Powiaty: <i>Powiats:</i>				
białostocki .....	3	13	412	107
sokólski .....	3	10	212	73
Miasto na prawach powiatu: <i>City with powiat status:</i>				
Białystok .....	58	331	7451	2095
<b>Podregion łomżyński</b> ..... <i>Subregion</i>	<b>29</b>	<b>97</b>	<b>2270</b>	<b>645</b>
Powiaty: <i>Powiats:</i>				
bielski .....	4	9	141	33
hajnowski .....	4	12	158	32
kolneński .....	1	1	34	–
łomżyński .....	–	–	–	18
siemiatycki .....	1	1	29	5
wysokomazowiecki .....	3	17	593	172
zambrowski .....	2	6	131	43
Miasto na prawach powiatu: <i>City with powiat status:</i>				
Łomża .....	14	51	1184	342
<b>Podregion suwalski</b> ..... <i>Subregion</i>	<b>26</b>	<b>92</b>	<b>2183</b>	<b>657</b>
Powiaty: <i>Powiats:</i>				
augustowski .....	5	19	442	134
grajewski .....	5	9	215	91
moniecki .....	2	7	176	61
sejneński .....	2	5	119	30
suwalski .....	1	3	92	40
Miasto na prawach powiatu: <i>City with powiat status:</i>				
Suwałki .....	11	49	1139	301

a Z roku szkolnego 2007/08.

a For 2007/08 school year.

TABL. 8 (42). SZKOŁY DLA DOROSŁYCH W ROKU SZKOLNYM 2008/09  
SCHOOLS FOR ADULTS IN 2008/09 SCHOOL YEAR

WYSZCZEGÓLNIENIE SPECIFICATION	Szkoły Schools	Oddziały Sections	Uczniowie Students		Absolwenci <sup>a</sup> Graduates <sup>a</sup>
			ogółem total	w tym I klasa of which 1st grade	
<b>WOJEWÓDZTWO</b> ..... <i>VOIVODSHIP</i>	<b>140</b>	<b>364</b>	<b>8192</b>	<b>3890</b>	<b>2409</b>
<b>Podregion białostocki</b> ..... <i>Subregion</i>	<b>56</b>	<b>164</b>	<b>3516</b>	<b>1703</b>	<b>965</b>
Powiaty: <i>Powiats:</i>					
białostocki .....	7	13	275	92	88
sokólski .....	8	13	228	82	74
Miasto na prawach powiatu: <i>City with powiat status:</i>					
Białystok .....	41	138	3013	1529	803
<b>Podregion łomżyński</b> ..... <i>Subregion</i>	<b>51</b>	<b>114</b>	<b>2411</b>	<b>1201</b>	<b>804</b>
Powiaty: <i>Powiats:</i>					
bielski .....	7	11	233	106	93
hajnowski .....	4	9	188	96	102
kolneński .....	5	15	297	112	116
łomżyński .....	5	6	49	–	64
siemiatycki .....	4	7	121	41	62
wysokomazowiecki .....	10	20	461	275	102
zambrowski .....	5	15	297	145	74
Miasto na prawach powiatu: <i>City with powiat status:</i>					
Łomża .....	11	31	765	426	191
<b>Podregion suwalski</b> ..... <i>Subregion</i>	<b>33</b>	<b>86</b>	<b>2265</b>	<b>986</b>	<b>640</b>
Powiaty: <i>Powiats:</i>					
augustowski .....	8	17	470	200	213
grajewski .....	5	12	387	184	87
moniecki .....	5	11	306	118	77
sejneński .....	2	4	88	27	44
suwalski .....	1	3	73	–	–
Miasto na prawach powiatu: <i>City with powiat status:</i>					
Suwałki .....	12	39	941	457	219

a Z roku szkolnego 2007/08.

a For 2007/08 school year.

TABL. 9 (43). **WYCHOWANIE PRZEDSZKOLNE W ROKU SZKOLNYM 2008/09**  
**PRE-PRIMARY EDUCATION IN 2008/09 SCHOOL YEAR**

WYSZCZEGÓLNIENIE SPECIFICATION	Placówki Establishments		Miejsca w przed- szkolach <sup>a</sup> Places in nursery schools <sup>a</sup>	Oddziały <sup>b</sup> Sections <sup>b</sup>		Dzieci Children	
	ogółem total	w tym przedszkola <sup>a</sup> of which nursery schools <sup>a</sup>		ogółem total	w tym w przed- szkolach <sup>a</sup> of which in nursery schools <sup>a</sup>	ogółem total	w tym w przed- szkolach <sup>a</sup> of which in nursery schools <sup>a</sup>
<b>WOJEWÓDZTWO</b> ..... <i>VOIVODSHIP</i>	<b>544</b>	<b>178</b>	<b>18998</b>	<b>1220</b>	<b>818</b>	<b>26106</b>	<b>19747</b>
<b>PODREGION BIAŁOSTOCKI</b> ..... <i>SUBREGION</i>	<b>207</b>	<b>100</b>	<b>10540</b>	<b>578</b>	<b>446</b>	<b>13005</b>	<b>10713</b>
POWIAT BIAŁOSTOCKI .....	63	21	1872	122	77	2516	1829
<b>Gminy miejsko-wiejskie</b> <i>Urban-rural gminas</i>							
Choroszcz .....	4	1	200	11	8	260	221
Czarna Białostocka .....	2	1	200	10	9	234	219
Łapy .....	16	8	493	31	21	573	452
Supraśl .....	3	1	120	8	5	181	122
Suraż .....	1	1	50	2	2	42	42
Tykocin .....	2	1	125	6	5	126	112
Wasilków .....	6	1	240	12	8	319	208
Zabłudów .....	6	1	50	8	2	130	47
<b>Gminy wiejskie</b> <i>Rural gminas</i>							
Dobrzyniewo Duże .....	7	1	44	7	2	103	44
Gródek .....	2	1	75	4	3	83	78
Juchnowiec Kościelny .....	4	1	125	10	5	193	116
Michałowó .....	1	1	100	4	4	106	106
Poświętne .....	2	–	–	1	–	33	–
Turośń Kościelna .....	6	2	50	7	3	110	62
Zawady .....	1	–	–	1	–	23	–
POWIAT SOKÓLSKI .....	45	15	908	69	38	1287	845
<b>Gminy miejsko-wiejskie</b> <i>Urban-rural gminas</i>							
Dąbrowa Białostocka .....	9	2	95	15	5	215	108
Sokółka .....	13	5	456	25	18	565	445
Suchowola .....	6	1	42	7	1	102	27
<b>Gminy wiejskie</b> <i>Rural gminas</i>							
Janów .....	2	1	60	4	3	61	45
Korycin .....	4	4	138	6	6	112	112
Krynki .....	2	1	37	3	2	62	33
Kuźnica .....	2	1	80	3	3	75	75
Nowy Dwór .....	2	–	–	2	–	25	–
Sidra .....	3	–	–	3	–	40	–
Szudziałowo .....	2	–	–	2	–	30	–
MIASTO NA PRAWACH POWIATU: CITY WITH POWIAT STATUS:							
Białystok .....	99	64	7760	387	331	9202	8039

<sup>a</sup> Łącznie z zespołami wychowania przedszkolnego i punktami przedszkolnymi. <sup>b</sup> Ze względu na dokonywane zaokrąglenia sumy składników mogą różnić się od podanych wielkości na wyższych poziomach agregacji.

<sup>a</sup> Including pre-primary education groups and pre-primary points. <sup>b</sup> Due to the rounding-off, sums of components can differ from the amount given on higher levels of aggregation.



TABL. 9 (43). **WYCHOWANIE PRZEDSZKOLNE W ROKU SZKOLNYM 2008/09 (cd.)**  
**PRE-PRIMARY EDUCATION IN 2008/09 SCHOOL YEAR (cont.)**

WYSZCZEGÓLNIENIE SPECIFICATION	Placówki Establishments		Miejsca w przed- szkolach <sup>a</sup> Places in nursery schools <sup>a</sup>	Oddziały <sup>b</sup> Sections <sup>b</sup>		Dzieci Children	
	ogółem total	w tym przedszkola <sup>a</sup> of which nursery schools <sup>a</sup>		ogółem total	w tym w przed- szkolach <sup>a</sup> of which in nursery schools <sup>a</sup>	ogółem total	w tym w przed- szkolach <sup>a</sup> of which in nursery schools <sup>a</sup>
<b>PODREGION ŁOMŻYŃSKI</b> ..... <i>SUBREGION</i>	<b>194</b>	<b>49</b>	<b>5187</b>	<b>381</b>	<b>226</b>	<b>7737</b>	<b>5483</b>
POWIAT BIELSKI .....	22	5	718	49	29	1067	756
<b>Gminy miejskie</b> <i>Urban gminas</i>							
Bielsk Podlaski .....	5	4	615	27	25	691	653
Brańsk .....	1	1	103	4	4	103	103
<b>Gminy wiejskie</b> <i>Rural gminas</i>							
Bielsk Podlaski .....	3	–	–	4	–	56	–
Boćki .....	2	–	–	3	–	61	–
Brańsk .....	3	–	–	2	–	35	–
Orla .....	1	–	–	2	–	32	–
Rudka .....	2	–	–	2	–	15	–
Wyszki .....	5	–	–	5	–	74	–
POWIAT HAJNOWSKI .....	16	8	761	39	31	903	793
<b>Gmina miejska</b> <i>Urban gmina</i>							
Hajnówka .....	4	4	546	22	22	593	593
<b>Gmina miejsko-wiejska</b> <i>Urban-rural gmina</i>							
Kleszczele .....	1	1	50	2	2	44	44
<b>Gminy wiejskie</b> <i>Rural gminas</i>							
Białowieża .....	1	1	50	2	2	50	50
Czeremcha .....	1	1	75	3	3	71	71
Czyże .....	2	–	–	2	–	31	–
Dubicze Cerkiewne .....	1	–	–	1	–	13	–
Hajnówka .....	3	–	–	2	–	17	–
Narew .....	2	1	40	4	2	64	35
Narewka .....	1	–	–	1	–	20	–
POWIAT KOLNEŃSKI .....	27	2	250	34	12	558	272
<b>Gmina miejska</b> <i>Urban gmina</i>							
Kolno .....	1	1	150	8	8	196	196
<b>Gmina miejsko-wiejska</b> <i>Urban-rural gmina</i>							
Stawiski .....	6	1	100	9	4	98	76
<b>Gminy wiejskie</b> <i>Rural gminas</i>							
Grabowo .....	3	–	–	3	–	45	–
Kolno .....	8	–	–	8	–	100	–
Mały Płock .....	4	–	–	4	–	51	–
Turośl .....	5	–	–	3	–	68	–

a Łącznie z zespołami wychowania przedszkolnego i punktami przedszkolnymi. b Ze względu na dokonywane zaokrąglenia sumy składników mogą różnić się od podanych wielkości na wyższych poziomach agregacji.

a Including pre-primary education groups and pre-primary points. b Due to the rounding-off, sums of components can differ from the amount given on higher levels of aggregation.

TABL. 9 (43). **WYCHOWANIE PRZEDSZKOLNE W ROKU SZKOLNYM 2008/09 (cd.)**  
*PRE-PRIMARY EDUCATION IN 2008/09 SCHOOL YEAR (cont.)*

WYSZCZEGÓLNIENIE SPECIFICATION	Placówki Establishments		Miejsca w przed- szkolach <sup>a</sup> Places in nursery schools <sup>a</sup>	Oddziały <sup>b</sup> Sections <sup>b</sup>		Dzieci Children	
	ogółem total	w tym przedszkola <sup>a</sup> of which nursery schools <sup>a</sup>		ogółem total	w tym w przed- szkolach <sup>a</sup> of which in nursery schools <sup>a</sup>	ogółem total	w tym w przed- szkolach <sup>a</sup> of which in nursery schools <sup>a</sup>
POWIAT ŁOMŻYŃSKI .....	36	3	165	49	9	747	176
<b>Gminy miejsko-wiejskie</b> <i>Urban-rural gminas</i>							
Jedwabne .....	2	–	–	3	–	39	–
Nowogród .....	3	1	50	5	2	102	50
<b>Gminy wiejskie</b> <i>Rural gminas</i>							
Łomża .....	8	–	–	7	–	85	–
Miastkowo .....	4	–	–	5	–	57	–
Piątnica .....	8	1	100	13	6	213	111
Przytuły .....	1	–	–	1	–	26	–
Śniadowo .....	4	1	15	5	1	79	15
Wizna .....	3	–	–	4	–	52	–
Zbójna .....	3	–	–	6	–	94	–
POWIAT SIEMIATYCKI .....	18	5	539	39	24	844	582
<b>Gmina miejska</b> <i>Urban gmina</i>							
Siemiatycze .....	3	3	399	19	19	467	467
<b>Gmina miejsko-wiejska</b> <i>Urban-rural gmina</i>							
Drohiczyn .....	4	–	–	5	–	70	–
<b>Gminy wiejskie</b> <i>Rural gminas</i>							
Dziadkowice .....	1	–	–	1	–	27	–
Grodzisk .....	1	–	–	2	–	49	–
Mielnik .....	1	1	65	3	3	65	65
Milejczyce .....	1	–	–	1	–	16	–
Nurzec-Stacja .....	2	1	75	3	2	58	50
Perlejewo .....	1	–	–	2	–	44	–
Siemiatycze .....	4	–	–	3	–	48	–
POWIAT WYSOKOMAZOWIECKI	38	8	504	58	21	990	475
<b>Gmina miejska</b> <i>Urban gmina</i>							
Wysokie Mazowieckie .....	3	3	300	12	12	276	276
<b>Gmina miejsko-wiejska</b> <i>Urban-rural gmina</i>							
Ciechanowiec .....	7	3	77	10	4	144	72
<b>Gminy wiejskie</b> <i>Rural gminas</i>							
Czyżew-Osada .....	3	1	102	6	4	124	102
Klukowo .....	4	–	–	8	–	100	–
Kobylin-Borzymy .....	3	–	–	2	–	43	–
Kulesze Kościelne .....	1	–	–	2	–	29	–
Nowe Piekuty .....	2	–	–	5	–	94	–
Sokoły .....	4	–	–	4	–	65	–
Szepietowo .....	6	1	25	7	1	82	25
Wysokie Mazowieckie .....	5	–	–	2	–	33	–

<sup>a</sup> Łącznie z zespołami wychowania przedszkolnego i punktami przedszkolnymi. <sup>b</sup> Ze względu na dokonywane zaokrąglenia sumy składników mogą różnić się od podanych wielkości na wyższych poziomach agregacji.

<sup>a</sup> Including pre-primary education groups and pre-primary points. <sup>b</sup> Due to the rounding-off, sums of components can differ from the amount given on higher levels of aggregation.

TABL. 9 (43). **WYCHOWANIE PRZEDSZKOLNE W ROKU SZKOLNYM 2008/09 (cd.)**  
**PRE-PRIMARY EDUCATION IN 2008/09 SCHOOL YEAR (cont.)**

WYSZCZEGÓLNIENIE SPECIFICATION	Placówki Establishments		Miejsca w przed- szkolach <sup>a</sup> Places in nursery schools <sup>a</sup>	Oddziały <sup>b</sup> Sections <sup>b</sup>		Dzieci Children	
	ogółem total	w tym przedszkola <sup>a</sup> of which nursery schools <sup>a</sup>		ogółem total	w tym w przed- szkolach <sup>a</sup> of which in nursery schools <sup>a</sup>	ogółem total	w tym w przed- szkolach <sup>a</sup> of which in nursery schools <sup>a</sup>
POWIAT ZAMBROWSKI .....	25	6	655	46	31	928	729
<b>Gmina miejska</b> <i>Urban gmina</i>							
Zambrów .....	4	4	600	27	27	668	668
<b>Gminy wiejskie</b> <i>Rural gminas</i>							
Kolaki Kościelne .....	3	–	–	4	–	36	–
Rutki .....	3	–	–	2	–	50	–
Szumowo .....	7	1	50	7	3	90	56
Zambrów .....	8	1	5	6	1	84	5
MIASTO NA PRAWACH POWIATU: CITY WITH POWIAT STATUS:							
Łomża .....	12	12	1595	69	69	1700	1700
<b>PODREGION SUWALSKI</b> .....	<b>143</b>	<b>29</b>	<b>3271</b>	<b>262</b>	<b>146</b>	<b>5364</b>	<b>3551</b>
<i>SUBREGION</i>							
POWIAT AUGUSTOWSKI .....	34	7	840	65	34	1185	784
<b>Gmina miejska</b> <i>Urban gmina</i>							
Augustów .....	9	6	720	37	31	830	716
<b>Gmina miejsko-wiejska</b> <i>Urban-rural gmina</i>							
Lipsk .....	3	1	120	5	3	84	68
<b>Gminy wiejskie</b> <i>Rural gminas</i>							
Augustów .....	7	–	–	7	–	84	–
Bargłów Kościelny .....	6	–	–	6	–	63	–
Nowinka .....	3	–	–	3	–	35	–
Płaska .....	2	–	–	2	–	17	–
Sztabin .....	4	–	–	5	–	72	–
POWIAT GRAJEWSKI .....	29	5	465	45	19	890	493
<b>Gmina miejska</b> <i>Urban gmina</i>							
Grajewo .....	7	4	440	23	18	573	468
<b>Gminy miejsko-wiejskie</b> <i>Urban-rural gminas</i>							
Rajgród .....	5	–	–	5	–	60	–
Szczuczyn .....	4	1	25	5	1	100	25
<b>Gminy wiejskie</b> <i>Rural gminas</i>							
Grajewo .....	3	–	–	3	–	54	–
Radziłów .....	5	–	–	4	–	50	–
Wąsosz .....	5	–	–	5	–	53	–

<sup>a</sup> Łącznie z zespołami wychowania przedszkolnego i punktami przedszkolnymi. <sup>b</sup> Ze względu na dokonywane zaokrąglenia sumy składników mogą różnić się od podanych wielkości na wyższych poziomach agregacji.

<sup>a</sup> Including pre-primary education groups and pre-primary points. <sup>b</sup> Due to the rounding-off, sums of components can differ from the amount given on higher levels of aggregation.

TABL. 9 (43). **WYCHOWANIE PRZEDSZKOLNE W ROKU SZKOLNYM 2008/09 (dok.)**  
*PRE-PRIMARY EDUCATION IN 2008/09 SCHOOL YEAR (cont.)*

WYSZCZEGÓLNIENIE SPECIFICATION	Placówki Establishments		Miejsca w przed- szkolach <sup>a</sup> Places in nursery schools <sup>a</sup>	Oddziały <sup>b</sup> Sections <sup>b</sup>		Dzieci Children	
	ogółem total	w tym przedszkola <sup>a</sup> of which nursery schools <sup>a</sup>		ogółem total	w tym w przed- szkolach <sup>a</sup> of which in nursery schools <sup>a</sup>	ogółem total	w tym w przed- szkolach <sup>a</sup> of which in nursery schools <sup>a</sup>
POWIAT MONIECKI .....	23	5	475	33	21	651	460
<b>Gminy miejsko-wiejskie</b> <i>Urban-rural gminas</i>							
Goniądz .....	5	1	50	3	2	81	47
Knyszyn .....	2	1	50	4	3	70	56
Mońki .....	3	1	275	11	11	269	259
<b>Gminy wiejskie</b> <i>Rural gminas</i>							
Jasionówka .....	1	1	60	3	3	58	58
Jaświły .....	3	–	–	4	–	52	–
Krypno .....	4	1	40	5	2	78	40
Trzcianne .....	5	–	–	3	–	43	–
POWIAT SEJNENSKI .....	16	3	224	20	12	351	247
<b>Gmina miejska</b> <i>Urban gmina</i>							
Sejny .....	2	2	157	8	8	177	177
<b>Gminy wiejskie</b> <i>Rural gminas</i>							
Giby .....	3	–	–	3	–	29	–
Krasnopol .....	3	–	–	1	–	26	–
Puńsk .....	5	1	67	6	4	78	70
Sejny .....	3	–	–	2	–	41	–
POWIAT SUWALSKI .....	24	–	–	26	–	415	–
<b>Gminy wiejskie</b> <i>Rural gminas</i>							
Bakalarzewo .....	1	–	–	2	–	36	–
Filipów .....	1	–	–	3	–	40	–
Jeleniewo .....	4	–	–	2	–	31	–
Przerośl .....	2	–	–	2	–	36	–
Raczki .....	4	–	–	3	–	65	–
Rutka-Tartak .....	1	–	–	2	–	41	–
Suwałki .....	5	–	–	6	–	92	–
Szypłiszki .....	5	–	–	5	–	50	–
Wiżajny .....	1	–	–	1	–	24	–
MIASTO NA PRAWACH POWIATU: CITY WITH POWIAT STATUS:							
Suwałki .....	17	9	1267	74	60	1872	1567

<sup>a</sup> Łącznie z zespołami wychowania przedszkolnego i punktami przedszkolnymi. <sup>b</sup> Ze względu na dokonywane zaokrąglenia sumy składników mogą różnić się od podanych wielkości na wyższych poziomach agregacji.

<sup>a</sup> Including pre-primary education groups and pre-primary points. <sup>b</sup> Due to the rounding-off, sums of components can differ from the amount given on higher levels of aggregation.

**DZIAŁ VIII  
OCHRONA ZDROWIA I OPIEKA  
SPOŁECZNA**

**CHAPTER VIII  
HEALTH CARE AND SOCIAL  
WELFARE**

TABL. 1 (44). **AMBULATORYJNA OPIEKA ZDROWOTNA, SZPITALE OGÓLNE I APTEKI  
OGÓLNODOSTĘPNE W 2008 R.**  
Stan w dniu 31 XII  
*OUT-PATIENT HEALTH CARE, GENERAL HOSPITALS AND PUBLIC PHARMACIES IN 2008  
As of 31 Dec*

WYSZCZEGÓLNIENIE <i>SPECIFICATION</i>	Ambulatoryjna opieka zdrowotna <i>Out-patient health care</i>		Łóżka <sup>a</sup> w szpitalach ogólnych <i>Beds<sup>a</sup> in general hospitals</i>	Apteki <i>Pharmacies</i>	Liczba ludności na 1 aptekę <i>Number of population per pharmacy</i>
	zakłady opieki zdrowotnej <i>health care institutions</i>	praktyki lekarskie <sup>b</sup> <i>medical practices<sup>b</sup></i>			
<b>WOJEWÓDZTWO</b> ..... <i>VOIVODSHIP</i>	<b>566</b>	<b>312</b>	<b>6126</b>	<b>311</b>	<b>3831</b>
<b>Podregion białostocki</b> ..... <i>Subregion</i>	<b>311</b>	<b>87</b>	<b>3072</b>	<b>142</b>	<b>3550</b>
Powiaty: <i>Powiats:</i>					
białostocki .....	57	25	129	24	5786
sokólski .....	32	10	379	14	5074
Miasto na prawach powiatu: <i>City with powiat status:</i>					
Białystok .....	222	52	2564	104	2828
<b>Podregion łomżyński</b> ..... <i>Subregion</i>	<b>175</b>	<b>124</b>	<b>1769</b>	<b>103</b>	<b>3987</b>
Powiaty: <i>Powiats:</i>					
bielski .....	26	15	234	17	3466
hajnowski .....	22	16	319	11	4253
kolneński .....	13	10	159	7	5606
łomżyński .....	14	7	–	6	8473
siemiatycki .....	22	2	152	10	4762
wysokomazowiecki .....	33	18	173	16	3713
zambrowski .....	13	25	104	11	4049
Miasto na prawach powiatu: <i>City with powiat status:</i>					
Łomża .....	32	31	628	25	2532
<b>Podregion suwalski</b> ..... <i>Subregion</i>	<b>80</b>	<b>101</b>	<b>1285</b>	<b>66</b>	<b>4193</b>
Powiaty: <i>Powiats:</i>					
augustowski .....	13	26	193	19	3099
grajewski .....	19	12	266	11	4501
moniecki .....	14	12	198	6	7095
sejneński .....	8	3	87	5	4224
suwalski .....	6	8	–	3	11715
Miasto na prawach powiatu: <i>City with powiat status:</i>					
Suwałki .....	20	40	541	22	3162

<sup>a</sup> Łącznie z łózkami i inkubatorami dla noworodków. <sup>b</sup> Dane obejmują podmioty, które podpisały kontrakt „praktyka lekarska – Narodowy Fundusz Zdrowia” lub „praktyka lekarska – zakład opieki zdrowotnej” (patrz uwagi ogólne, ust. 2 na str. 27); łącznie z praktykami lekarskimi przeprowadzającymi badania profilaktyczne w zakresie służby medycyny pracy (w 2000 r. – tylko w miastach).

<sup>a</sup> Including beds and incubators for newborns. <sup>b</sup> Data concerns entities that have signed “a medical practice – National Health Fund” contract or “a medical practice – health care facility” contract (see general notes, item 2 on page 27); including medical practices conducting preventive examinations within the framework of occupational medicine (in 2000 – only in urban areas).

TABL. 2 (45). **ŻŁOBKI ORAZ PLACÓWKI POMOCY SPOŁECZNEJ W 2008 R.**  
Stan w dniu 31 XII  
**NURSERIES AS WELL AS SOCIAL WELFARE FACILITIES IN 2008**  
As of 31 Dec

WYSZCZEGÓLNIENIE SPECIFICATION	Żłobki i oddziały żłobkowe Nurseries and nursery wards			Domy i zakłady pomocy społecznej Social welfare homes and facilities		
	placówki institutions	miejsca places	przebywające dzieci (w ciągu roku) staying children (during the year)	placówki <sup>a</sup> facilities <sup>a</sup>	miejsca places	mieszkańcy residents
<b>WOJEWÓDZTWO ..... VOIVODSHIP</b>	<b>15</b>	<b>806</b>	<b>1374</b>	<b>43</b>	<b>3146</b>	<b>3048</b>
<b>Podregion białostocki ..... Subregion</b>	<b>10</b>	<b>613</b>	<b>1129</b>	<b>16</b>	<b>1717</b>	<b>1678</b>
Powiaty: Powiats:						
białostocki .....	2	61	64	8	977	963
sokólski .....	1	17	31	2	66	66
Miasto na prawach powiatu: City with powiat status:						
Białystok .....	7	535	1034	6	674	649
<b>Podregion łomżyński ..... Subregion</b>	<b>2</b>	<b>48</b>	<b>50</b>	<b>16</b>	<b>752</b>	<b>722</b>
Powiaty: Powiats:						
bielski .....	–	–	–	2	157	154
hajnowski .....	1	22	24	4	182	156
kolneński .....	–	–	–	–	–	–
łomżyński .....	–	–	–	1	40	40
siemiatycki .....	1	26	26	2	85	85
wysokomazowiecki .....	–	–	–	1	114	113
zambrowski .....	–	–	–	2	11	11
Miasto na prawach powiatu: City with powiat status:						
Łomża .....	–	–	–	4	163	163
<b>Podregion suwalski ..... Subregion</b>	<b>3</b>	<b>145</b>	<b>195</b>	<b>11</b>	<b>677</b>	<b>648</b>
Powiaty: Powiats:						
augustowski .....	1	70	115	2	130	129
grajewski .....	–	–	–	1	39	35
moniecki .....	–	–	–	2	77	77
sejneński .....	–	–	–	1	26	26
suwalski .....	–	–	–	2	170	170
Miasto na prawach powiatu: City with powiat status:						
Suwałki .....	2	75	80	3	235	211

<sup>a</sup> Bez filii.  
<sup>a</sup> Excluding branches.

TABL. 3 (46). **CAŁODOBOWE PLACÓWKI OPIEKUNICZO-WYCHOWAWCZE DLA DZIECI I MŁODZIEŻY W 2008 R.**  
Stan w dniu 31 XII  
**ROUND-THE-CLOCK CARE AND EDUCATION CENTRES FOR CHILDREN AND YOUNG PEOPLE IN 2008**  
As of 31 Dec

WYSZCZEGÓLNIENIE SPECIFICATION	Ogółem Total	Interwencyjne Intervention	Rodzinne Family	Socjalizacyjne Socialization	Wielofunkcyjne Multipurpose
a – placówki centres					
b – wychowankowie residents					
<b>WOJEWÓDZTWO .....</b> a	<b>17</b>	<b>1</b>	<b>4</b>	<b>4</b>	<b>8</b>
<b>VOIVODSHIP</b> b	<b>528</b>	<b>16</b>	<b>20</b>	<b>179</b>	<b>313</b>
<b>Podregion białostocki .....</b> a	<b>10</b>	<b>1</b>	<b>2</b>	<b>1</b>	<b>6</b>
<b>Subregion</b> b	<b>325</b>	<b>16</b>	<b>8</b>	<b>56</b>	<b>245</b>
Powiat: Powiat:					
białostocki .....	3	1	–	1	1
b	117	16	–	56	45
Miasto na prawach powiatu: City with powiat status:					
Białystok .....	7	–	2	–	5
b	208	–	8	–	200
<b>Podregion łomżyński .....</b> a	<b>4</b>	<b>–</b>	<b>1</b>	<b>2</b>	<b>1</b>
<b>Subregion</b> b	<b>142</b>	<b>–</b>	<b>6</b>	<b>96</b>	<b>40</b>
Powiaty: Powiaty:					
bielski .....	1	–	1	–	–
b	6	–	6	–	–
hajnowski .....	1	–	–	1	–
b	32	–	–	32	–
zambrowski .....	1	–	–	1	–
b	64	–	–	64	–
Miasto na prawach powiatu: City with powiat status:					
Łomża .....	1	–	–	–	1
b	40	–	–	–	40
<b>Podregion suwalski .....</b> a	<b>3</b>	<b>–</b>	<b>1</b>	<b>1</b>	<b>1</b>
<b>Subregion</b> b	<b>61</b>	<b>–</b>	<b>6</b>	<b>27</b>	<b>28</b>
Powiaty: Powiaty:					
augustowski .....	1	–	1	–	–
b	6	–	6	–	–
suwalski .....	1	–	–	1	–
b	27	–	–	27	–
Miasto na prawach powiatu: City with powiat status:					
Suwałki .....	1	–	–	–	1
b	28	–	–	–	28

U w a g a. Ponadto, według stanu w dniu 31 XII, w 76 placówkach wsparcia dziennego przebywało 2343 wychowanków, a w 3 placówkach wielofunkcyjnych pełniących również funkcję placówek wsparcia dziennego przebywało 112 wychowanków.

*N o t e.* Moreover, as of 31 Dec, 2343 residents stayed in 76 day-support centres and 112 residents stayed in 3 multipurpose centres which also had the function of day-support centres.

DZIAŁ IX  
KULTURA. TURYSTYKA. SPORT

CHAPTER IX  
CULTURE. TOURISM. SPORT

TABL. 1 (47). BIBLIOTEKI PUBLICZNE (z filiami) W 2008 R.  
PUBLIC LIBRARIES (with branches) IN 2008

WYSZCZEGÓLNIENIE SPECIFICATION	Placówki biblioteczne <sup>ab</sup> Library institutions <sup>ab</sup>		Księgozbiór <sup>a</sup> w tys. woluminów Collection <sup>a</sup> in thous. volumes	Czytelnicy <sup>b</sup> Borrowers <sup>b</sup>	Wypożyczenia w woluminach <sup>bc</sup> Loans in volumes <sup>bc</sup>		Liczba ludności na 1 placówkę biblioteczną <sup>ab</sup> Number of population per library institution <sup>ab</sup>
	ogółem total	w tym biblioteki i filie of which libraries and branches			w tys. in thous.	na 1 czy- telnika per borrower	
<b>WOJEWÓDZTWO</b> ..... <i>VOIVODSHIP</i>	<b>287</b>	<b>246</b>	<b>4588,2</b>	<b>163503</b>	<b>3110,1</b>	<b>19,0</b>	<b>4151</b>
<b>PODREGION BIAŁOSTOCKI</b> <i>SUBREGION</i>	<b>96</b>	<b>76</b>	<b>1863,6</b>	<b>70925</b>	<b>1264,9</b>	<b>17,8</b>	<b>5250</b>
POWIAT BIAŁOSTOCKI .....	43	34	564,6	16224	310,5	19,1	3229
<b>Gminy miejsko-wiejskie</b> <i>Urban-rural gminas</i>							
Choroszcz .....	3	3	32,5	819	30,4	37,2	4452
Czarna Białostocka .....	2	2	44,5	1637	34,8	21,2	5835
Łapy .....	4	4	134,9	5845	88,5	15,1	5676
Supraśl .....	4	3	47,2	1035	15,7	15,2	3322
Suraż .....	1	1	10,6	258	6,0	23,3	2059
Tykocin .....	1	1	24,9	475	9,9	20,9	6420
Wasilków .....	2	2	43,1	1228	22,8	18,5	6743
Zabłudów .....	4	3	42,6	1005	19,8	19,7	2144
<b>Gminy wiejskie</b> <i>Rural gminas</i>							
Dobrzyniewo Duże .....	5	5	48,0	398	11,8	29,6	1638
Gródek .....	2	1	20,9	602	12,3	20,5	2841
Juchnowiec Kościelny .....	3	2	29,3	1183	15,7	13,3	4664
Michałow .....	8	3	43,1	842	26,1	30,9	902
Poświętne .....	1	1	12,5	509	9,2	18,0	3744
Turośń Kościelna .....	2	2	20,6	244	6,8	27,9	2770
Zawady .....	1	1	9,9	144	0,7	5,0	2938
POWIAT SOKÓLSKI .....	26	26	365,6	11131	267,1	24,0	2732
<b>Gminy miejsko-wiejskie</b> <i>Urban-rural gminas</i>							
Dąbrowa Białostocka .....	7	7	103,8	2566	53,0	20,7	1793
Sokółka .....	8	8	106,4	4686	131,5	28,1	3255
Suchowola .....	1	1	23,7	831	14,1	16,9	7194
<b>Gminy wiejskie</b> <i>Rural gminas</i>							
Janów .....	1	1	17,8	523	12,5	23,8	4338
Korycin .....	1	1	12,2	324	4,2	12,8	3511
Krynki .....	1	1	13,4	279	5,9	21,2	3270
Kuźnica .....	1	1	18,6	629	13,7	21,8	4171
Nowy Dwór .....	1	1	11,6	287	9,5	33,1	2844
Sidra .....	2	2	21,3	363	6,0	16,6	1887
Szudziałowo .....	3	3	36,8	643	16,7	26,0	1113
MIASTO NA PRAWACH POWIATU: CITY WITH POWIAT STATUS:							
Białystok .....	27	16	933,4	43570	687,3	15,8	10895

a Stan w dniu 31 XII. b Łącznie z punktami bibliotecznymi. c Bez wypożyczeń międzybibliotecznych.  
a As of 31 Dec. b Including library service points. c Excluding interlibrary lending.



TABL. 1 (47). **BIBLIOTEKI PUBLICZNE (z filiami) W 2008 R. (cd.)**  
**PUBLIC LIBRARIES (with branches) IN 2008 (cont.)**

WYSZCZEGÓLNIENIE SPECIFICATION	Placówki biblioteczne <sup>ab</sup> Library institutions <sup>ab</sup>		Księgozbiór <sup>a</sup> w tys. woluminów Collection <sup>a</sup> in thous. volumes	Czytelnicy <sup>b</sup> Borrowers <sup>b</sup>	Wypożyczenia w woluminach <sup>bc</sup> Loans in volumes <sup>bc</sup>		Liczba ludności na 1 placówkę biblioteczną <sup>ab</sup> Number of population per library institution <sup>ab</sup>
	ogółem total	w tym biblioteki i filie of which libraries and branches			w tys. in thous.	na 1 czy- telnika per borrower	
<b>PODREGION ŁOMŻYŃSKI ....</b> SUBREGION	<b>115</b>	<b>99</b>	<b>1594,6</b>	<b>52408</b>	<b>1081,8</b>	<b>20,6</b>	<b>3571</b>
POWIAT BIELSKI .....	11	11	192,6	6210	137,8	22,2	5357
<b>Gminy miejskie</b> Urban gminas							
Bielsk Podlaski .....	1	1	80,1	3510	82,9	23,6	26484
Brańsk .....	1	1	14,5	517	10,9	21,0	3831
<b>Gminy wiejskie</b> Rural gminas							
Bielsk Podlaski .....	3	3	39,2	832	12,3	14,7	2407
Boćki .....	1	1	13,4	287	4,2	14,7	4852
Brańsk .....	1	1	8,0	45	0,1	3,2	6306
Orla .....	1	1	10,2	241	8,5	35,4	3226
Rudka .....	1	1	7,9	275	8,6	31,3	2135
Wyszki .....	2	2	19,3	503	10,3	20,4	2434
POWIAT HAJNOWSKI .....	16	13	223,0	7540	149,6	19,8	2924
<b>Gmina miejska</b> Urban gmina							
Hajnówka .....	2	1	81,1	4489	76,2	17,0	10855
<b>Gmina miejsko-wiejska</b> Urban-rural gmina							
Kleszczele .....	2	1	11,8	505	10,3	20,4	1401
<b>Gminy wiejskie</b> Rural gminas							
Białowieża .....	1	1	18,2	401	12,4	31,0	2533
Czeremcha .....	1	1	20,1	606	10,1	16,6	3511
Czyże .....	2	1	15,2	156	2,4	15,5	1204
Dubicze Cerkiewne .....	1	1	13,0	189	3,1	16,6	1807
Hajnówka .....	1	1	13,0	208	7,4	35,7	4212
Narew .....	3	3	24,6	530	17,5	33,0	1338
Narewka .....	3	3	26,0	456	10,2	22,4	1264
POWIAT KOLNEŃSKI .....	15	15	151,7	4752	105,0	22,1	2616
<b>Gmina miejska</b> Urban gmina							
Kolno .....	1	1	30,9	1827	26,6	14,6	10592
<b>Gmina miejsko-wiejska</b> Urban-rural gmina							
Stawiski .....	2	2	20,9	492	8,4	17,2	3244
<b>Gminy wiejskie</b> Rural gminas							
Grabowo .....	1	1	9,8	297	6,6	22,3	3595
Kolno .....	4	4	34,0	963	34,9	36,2	2171
Mały Płock .....	4	4	31,9	454	13,6	29,9	1250
Turośl .....	3	3	24,2	719	14,9	20,7	1629

a Stan w dniu 31 XII. b Łącznie z punktami bibliotecznymi. c Bez wypożyczeń międzybibliotecznych.  
a As of 31 Dec. b Including library service points. c Excluding interlibrary lending.

TABL. 1 (47). **BIBLIOTEKI PUBLICZNE (z filiami) W 2008 R. (cd.)**  
**PUBLIC LIBRARIES (with branches) IN 2008 (cont.)**

WYSZCZEGÓLNIENIE SPECIFICATION	Placówki biblioteczne <sup>ab</sup> Library institutions <sup>ab</sup>		Księgozbiór <sup>a</sup> w tys. woluminów Collection <sup>a</sup> in thous. volumes	Czytelnicy <sup>b</sup> Borrowers <sup>b</sup>	Wypożyczenia w woluminach <sup>bc</sup> Loans in volumes <sup>bc</sup>		Liczba ludności na 1 placówkę biblioteczną <sup>ab</sup> Number of population per library institution <sup>ab</sup>
	ogółem total	w tym biblioteki i filie of which libraries and branches			w tys. in thous.	na 1 czy- telnika per borrower	
POWIAT ŁOMŻYŃSKI .....	28	21	284,3	7131	162,7	22,8	1816
<b>Gminy miejsko-wiejskie</b> <i>Urban-rural gminas</i>							
Jedwabne .....	1	1	18,9	644	8,1	12,6	5466
Nowogród .....	2	2	17,6	505	15,4	30,4	2008
<b>Gminy wiejskie</b> <i>Rural gminas</i>							
Łomża .....	8	5	91,2	1804	44,5	24,7	1249
Miastkowo .....	2	2	20,1	566	9,9	17,5	2145
Piątnica .....	3	3	34,3	1379	29,6	21,5	3535
Przytuły .....	1	1	11,8	160	5,4	34,0	2139
Śniadowo .....	6	2	33,2	778	27,3	35,1	938
Wizna .....	2	2	26,5	520	9,0	17,4	2183
Zbójna .....	3	3	30,7	775	13,5	17,4	1445
POWIAT SIEMIATYCKI .....	17	14	237,6	6639	133,6	20,1	2801
<b>Gmina miejska</b> <i>Urban gmina</i>							
Siemiatycze .....	3	3	78,2	3435	68,9	20,1	4990
<b>Gmina miejsko-wiejska</b> <i>Urban-rural gmina</i>							
Drohiczyn .....	1	1	40,4	706	16,0	22,7	6704
<b>Gminy wiejskie</b> <i>Rural gminas</i>							
Dziadkowice .....	1	1	11,7	353	2,7	7,7	3010
Grodzisk .....	1	1	10,0	240	3,9	16,3	4438
Mielnik .....	4	1	17,8	562	12,1	21,5	652
Milejczyce .....	1	1	11,9	228	6,8	30,0	2152
Nurzec-Stacja .....	3	3	32,0	487	8,9	18,2	1452
Perlejewo .....	1	1	10,6	185	4,5	24,1	3053
Siemiatycze .....	2	2	25,0	443	9,8	22,1	3164
POWIAT WYSOKO- MAZOWIECKI .....	13	13	192,2	4787	82,4	17,2	4570
<b>Gmina miejska</b> <i>Urban gmina</i>							
Wysokie Mazowieckie .....	1	1	41,5	1141	14,3	12,5	9278
<b>Gmina miejsko-wiejska</b> <i>Urban-rural gmina</i>							
Ciechanowiec .....	1	1	30,4	914	11,8	12,9	9323
<b>Gminy wiejskie</b> <i>Rural gminas</i>							
Czyżew-Osada .....	3	3	28,1	826	18,4	22,3	2213
Klukowo .....	3	3	30,4	621	12,4	20,0	1536
Kobylin-Borzymy .....	1	1	13,3	302	4,5	15,0	3522
Kulesze Kościelne .....	1	1	12,7	140	4,1	29,5	3365
Sokoły .....	2	2	17,4	581	11,6	20,0	2951
Szepietowo .....	1	1	18,4	262	5,3	20,1	7467

a Stan w dniu 31 XII. b Łącznie z punktami bibliotecznymi. c Bez wypożyczeń międzybibliotecznych.  
 a As of 31 Dec. b Including library service points. c Excluding interlibrary lending.

TABL. 1 (47). **BIBLIOTEKI PUBLICZNE (z filiami) W 2008 R. (cd.)**  
**PUBLIC LIBRARIES (with branches) IN 2008 (cont.)**

WYSZCZEGÓLNIENIE SPECIFICATION	Placówki biblioteczne <sup>ab</sup> Library institutions <sup>ab</sup>		Księgozbiór <sup>a</sup> w tys. woluminów Collection <sup>a</sup> in thous. volumes	Czytelnicy <sup>b</sup> Borrowers <sup>b</sup>	Wypożyczenia w woluminach <sup>bc</sup> Loans in volumes <sup>bc</sup>		Liczba ludności na 1 placówkę biblioteczną <sup>ab</sup> Number of population per library institution <sup>ab</sup>
	ogółem total	w tym biblioteki i filie of which libraries and branches			w tys. in thous.	na 1 czy- telnika per borrower	
POWIAT ZAMBROWSKI .....	6	6	113,1	4412	97,9	22,2	7423
<b>Gmina miejska</b> <i>Urban gmina</i>							
Zambrów .....	2	2	52,8	3046	67,2	22,1	11257
<b>Gminy wiejskie</b> <i>Rural gminas</i>							
Kołaki Kościelne .....	1	1	12,0	363	4,4	12,2	2398
Rutki .....	1	1	22,2	637	19,3	30,3	5990
Szumowo .....	1	1	16,0	208	4,0	19,2	4831
Zambrów .....	1	1	10,1	158	3,0	18,8	8807
MIASTO NA PRAWACH POWIATU: CITY WITH POWIAT STATUS:							
Łomża .....	9	6	200,1	10937	212,8	19,5	7034
<b>PODREGION SUWALSKI</b> .....	<b>76</b>	<b>71</b>	<b>1130,0</b>	<b>40170</b>	<b>763,4</b>	<b>19,0</b>	<b>3642</b>
<i>SUBREGION</i>							
POWIAT AUGUSTOWSKI .....	20	19	256,9	9410	188,2	20,0	2944
<b>Gmina miejska</b> <i>Urban gmina</i>							
Augustów .....	3	3	94,5	5157	92,0	17,8	10131
<b>Gmina miejsko-wiejska</b> <i>Urban-rural gmina</i>							
Lipsk .....	1	1	15,9	455	7,4	16,3	5542
<b>Gminy wiejskie</b> <i>Rural gminas</i>							
Augustów .....	6	6	47,3	1378	37,0	26,8	1094
Bargłów Kościelny .....	1	1	23,9	858	17,9	20,8	5673
Nowinka .....	3	3	24,6	599	13,4	22,4	953
Płaska .....	2	2	16,2	471	10,8	23,0	1275
Sztabin .....	4	3	34,5	492	9,7	19,7	1323
POWIAT GRAJEWSKI .....	10	9	168,3	5574	115,6	20,7	4951
<b>Gmina miejska</b> <i>Urban gmina</i>							
Grajewo .....	1	1	49,4	3028	58,9	19,5	22309
<b>Gminy miejsko-wiejskie</b> <i>Urban-rural gminas</i>							
Rajgród .....	4	3	28,6	610	16,4	26,8	1368
Szczuczyn .....	2	2	36,8	979	21,8	22,3	3333
<b>Gminy wiejskie</b> <i>Rural gminas</i>							
Grajewo .....	1	1	11,8	242	5,7	23,6	6055
Radziłów .....	1	1	28,3	254	3,2	12,4	5036
Wąsosz .....	1	1	13,4	461	9,6	20,7	3970

a Stan w dniu 31 XII. b Łącznie z punktami bibliotecznymi. c Bez wypożyczeń międzybibliotecznych.  
a As of 31 Dec. b Including library service points. c Excluding interlibrary lending.

TABL. 1 (47). **BIBLIOTEKI PUBLICZNE (z filiami) W 2008 R. (dok.)**  
**PUBLIC LIBRARIES (with branches) IN 2008 (cont.)**

WYSZCZEGÓLNIENIE SPECIFICATION	Placówki biblioteczne <sup>ab</sup> Library institutions <sup>ab</sup>		Księgozbiór <sup>a</sup> w tys. woluminów Collection <sup>a</sup> in thous. volumes	Czytelnicy <sup>b</sup> Borrowers <sup>b</sup>	Wypożyczenia w woluminach <sup>bc</sup> Loans in volumes <sup>bc</sup>		Liczba ludności na 1 placówkę biblioteczną <sup>ab</sup> Number of population per library institution <sup>ab</sup>
	ogółem total	w tym biblioteki i filie of which libraries and branches			w tys. in thous.	na 1 czy- telnika per borrower	
POWIAT MONIECKI .....	13	12	165,0	5243	98,5	18,8	3275
<b>Gminy miejsko-wiejskie</b> <i>Urban-rural gminas</i>							
Goniądz .....	1	1	13,8	203	2,8	13,5	5223
Knyszyn .....	1	1	18,3	679	14,9	22,0	4840
Mońki .....	3	3	56,4	2889	45,9	15,9	5173
<b>Gminy wiejskie</b> <i>Rural gminas</i>							
Jasionówka .....	1	1	13,6	252	3,8	15,3	2934
Jaświty .....	3	3	21,2	452	12,7	28,1	1779
Krypno .....	3	2	25,7	583	16,4	28,1	1362
Trzcianne .....	1	1	16,0	185	2,0	10,8	4633
POWIAT SEJNEŃSKI .....	9	9	125,4	2889	43,6	15,1	2347
<b>Gmina miejska</b> <i>Urban gmina</i>							
Sejny .....	1	1	38,1	1548	25,6	16,5	5800
<b>Gminy wiejskie</b> <i>Rural gminas</i>							
Giby .....	2	2	20,4	247	2,8	11,2	1474
Krasnopol .....	1	1	15,7	320	2,2	7,0	3875
Puńsk .....	2	2	26,8	492	8,6	17,4	2186
Sejny .....	3	3	24,4	282	4,4	15,8	1375
POWIAT SUWAŃSKI .....	17	17	185,3	4837	97,1	20,1	2067
<b>Gminy wiejskie</b> <i>Rural gminas</i>							
Bakalarzewo .....	2	2	14,4	348	3,6	10,4	1518
Filipów .....	1	1	21,1	443	10,8	24,5	4548
Jeleniewo .....	1	1	10,5	245	10,6	43,3	3087
Przerośl .....	2	2	21,0	691	13,3	19,3	1509
Raczki .....	2	2	31,7	787	19,0	24,2	3044
Rutka-Tartak .....	1	1	10,2	327	4,2	12,8	2233
Suwałki .....	4	4	32,3	669	14,8	22,1	1633
Szypliszki .....	3	3	30,8	809	12,6	15,5	1322
Wiżajny .....	1	1	13,3	518	8,2	15,8	2636
MIASTO NA PRAWACH POWIATU: CITY WITH POWIAT STATUS:							
Suwałki .....	7	5	229,1	12217	220,4	18,0	9936

a Stan w dniu 31 XII. b Łącznie z punktami bibliotecznymi. c Bez wypożyczeń międzybibliotecznych.  
 a As of 31 Dec. b Including library service points. c Excluding interlibrary lending.

TABL. 2 (48). **MUZEJA<sup>a</sup> W 2008 R.**  
**MUSEUMS<sup>a</sup> IN 2008**

WYSZCZEGÓLNIENIE SPECIFICATION	Muzea <sup>b</sup> Museums <sup>b</sup>	Muzealia <sup>b</sup> Museum exhibits <sup>b</sup>	Wystawy czasowe Temporary exhibitions		Zwiedzający muzea i wystawy w tys. Museum and exhibition visitors in thous.	
			własne <sup>c</sup> own <sup>c</sup>	obce <sup>d</sup> exterior <sup>d</sup>	ogółem total	w tym młodzież szkolna <sup>e</sup> of which primary and secondary school students <sup>e</sup>
<b>WOJEWÓDZTWO ..... VOIVODSHIP</b>	<b>29</b>	<b>168141</b>	<b>87</b>	<b>33</b>	<b>431,2</b>	<b>131,5</b>
<b>Podregion białostocki ..... Subregion</b>	<b>13</b>	<b>103115</b>	<b>40</b>	<b>13</b>	<b>177,0</b>	<b>51,2</b>
Powiaty: Powiats:						
białostocki .....	5	24000	15	5	124,3	34,2
sokólski .....	1	1264	1	–	2,2	1,0
Miasto na prawach powiatu: City with powiat status:						
Białystok .....	7	77851	24	8	50,5	16,0
<b>Podregion łomżyński ..... Subregion</b>	<b>10</b>	<b>52617</b>	<b>37</b>	<b>13</b>	<b>221,2</b>	<b>63,2</b>
Powiaty: Powiats:						
bielski .....	2	500	9	3	15,5	6,6
hajnowski .....	2	1026	3	4	90,0	25,4
łomżyński .....	2	4497	2	3	45,4	19,6
siemiatycki .....	2	929	1	–	5,8	1,1
wysokomazowiecki .....	1	26295	14	3	58,4	8,0
Miasto na prawach powiatu: City with powiat status:						
Łomża .....	1	19370	8	–	6,1	2,5
<b>Podregion suwalski ..... Subregion</b>	<b>6</b>	<b>12409</b>	<b>10</b>	<b>7</b>	<b>33,0</b>	<b>17,1</b>
Powiaty: Powiats:						
augustowski .....	2	2505	3	–	5,8	2,6
sejneński .....	1	789	–	–	0,9	0,2
Miasto na prawach powiatu: City with powiat status:						
Suwałki .....	3	9115	7	7	26,3	14,3

a Łącznie z oddziałami muzealnymi. b Stan w dniu 31 XII. c W kraju. d Krajowe i z zagranicy. e Zwiedzająca muzea w zorganizowanych grupach.

a Including museum branches. b As of 31 Dec. c In Poland. d Domestic and foreign. e Visiting museums in organized groups.

TABL. 3 (49). **KINA STAŁE W 2008 R.**  
*FIXED CINEMAS IN 2008*

WYSZCZEGÓLNIENIE <i>SPECIFICATION</i>	Kina <sup>a</sup> <i>Cinemas<sup>a</sup></i>	Miejsca na widowni <sup>a</sup> <i>Seats<sup>a</sup></i>	Ludność na 1 miejsce <sup>a</sup> <i>People per seat<sup>a</sup></i>	Seanse <i>Screenings</i>	Widzowie w tys. <i>Audience in thous.</i>
<b>WOJEWÓDZTWO</b> ..... <i>VOIVODSHIP</i>	<b>19</b>	<b>7050</b>	<b>169</b>	<b>25475</b>	<b>591,9</b>
<b>Podregion białostocki</b> ..... <i>Subregion</i>	<b>10</b>	<b>5231</b>	<b>96</b>	<b>22377</b>	<b>481,3</b>
Powiaty: <i>Powiats:</i>					
białostocki .....	2	291	477	262	5,2
sokólski .....	3	554	128	299	8,7
Miasto na prawach powiatu: <i>City with powiat status:</i>					
Białystok .....	5	4386	67	21816	467,4
<b>Podregion łomżyński</b> ..... <i>Subregion</i>	<b>7</b>	<b>1325</b>	<b>310</b>	<b>1509</b>	<b>43,1</b>
Powiaty: <i>Powiats:</i>					
hajnowski .....	2	205	228	121	1,5
kolneński .....	1	278	141	92	1,9
siemiatycki .....	1	170	280	20	0,4
wysokomazowiecki .....	2	473	126	64	6,6
Miasto na prawach powiatu: <i>City with powiat status:</i>					
Łomża .....	1	199	318	1212	32,7
<b>Podregion suwalski</b> ..... <i>Subregion</i>	<b>2</b>	<b>494</b>	<b>560</b>	<b>1589</b>	<b>67,5</b>
Powiat: <i>Powiat:</i>					
grajewski .....	1	295	168	250	14,4
Miasto na prawach powiatu: <i>City with powiat status:</i>					
Suwałki .....	1	199	350	1339	53,1

<sup>a</sup> Stan w dniu 31 XII.

<sup>a</sup> As of 31 Dec.

TABL. 4 (50). **TURYSTYCZNE OBIEKTY ZBIOROWEGO ZAKWATEROWANIA W 2008 R.**  
**COLLECTIVE TOURIST ACCOMMODATION ESTABLISHMENTS IN 2008**

WYSZCZEGÓLNIENIE SPECIFICATION	Obiekty <sup>a</sup> Facilities <sup>a</sup>	Miejsca noclegowe <sup>a</sup> Number of beds <sup>a</sup>		Korzystający z noclegów Tourists accommodated		Udzielone noclegi Nights spent (overnight stays)	
		ogółem total	w tym całoroczne of which open all year	ogółem total	w tym turyści zagraniczni of which foreign tourists	ogółem total	w tym turystr zagranic cznym of which foreign tourists
<b>WOJEWÓDZTWO .....</b> <b>VOIVODSHIP</b>	<b>166</b>	<b>11006</b>	<b>6464</b>	<b>462169</b>	<b>68737</b>	<b>907520</b>	<b>106185</b>
<b>Podregion białostocki .....</b> <b>Subregion</b>	<b>41</b>	<b>2812</b>	<b>2597</b>	<b>217215</b>	<b>37118</b>	<b>338058</b>	<b>57513</b>
Powiaty: Powiats:							
białostocki .....	16	1091	901	51162	8785	74569	9977
sokółski .....	5	158	133	4691	481	14444	978
Miasto na prawach powiatu: City with powiat status:							
Białystok .....	20	1563	1563	161362	27852	249045	46558
<b>Podregion łomżyński .....</b> <b>Subregion</b>	<b>39</b>	<b>1602</b>	<b>1362</b>	<b>89178</b>	<b>14950</b>	<b>142838</b>	<b>24123</b>
Powiaty: Powiats:							
bielski .....	6	243	130	8946	948	13669	1273
hajnowski .....	13	596	544	32940	2887	60861	6126
kolneński .....	1	58	58	3164	–	4024	–
łomżyński .....	7	259	208	23666	4377	29713	5384
siemiatycki .....	4	104	80	4764	678	7755	791
wysokomazowiecki .....	3	153	153	1626	32	3179	156
zambrowski .....	1	20	20	872	1	1138	1
Miasto na prawach powiatu: City with powiat status:							
Łomża .....	4	169	169	13200	6027	22499	10392
<b>Podregion suwalski .....</b> <b>Subregion</b>	<b>86</b>	<b>6592</b>	<b>2505</b>	<b>155776</b>	<b>16669</b>	<b>426624</b>	<b>24549</b>
Powiaty: Powiats:							
augustowski .....	36	3506	1010	78885	9635	256793	13257
grajewski .....	4	319	307	10416	135	36684	310
moniecki .....	9	420	120	5040	229	11430	773
sejneński .....	12	561	158	11240	639	27847	1306
suwalski .....	19	1289	413	16528	1326	43660	2244
Miasto na prawach powiatu: City with powiat status:							
Suwałki .....	6	497	497	33667	4705	50210	6659

<sup>a</sup> Stan w dniu 31 VII.  
<sup>a</sup> As of 31 Jul.

TABL. 5 (51). **KLUBY SPORTOWE W 2008 R.**  
Stan w dniu 31 XII  
*SPORTS CLUBS IN 2008*  
As of 31 Dec

WYSZCZEGÓLNIENIE <i>SPECIFICATION</i>	Jednostki organi- zacyjne <i>Organiza- tional entities</i>	Sekcje <i>Sections</i>	Członkowie <i>Members</i>	Ćwiczący <i>Exercisers</i>		Trenerzy <i>Coaches</i>	Instruktorzy <i>Instructors</i>
				ogółem <i>total</i>	w tym kobiety <i>of which females</i>		
<b>WOJEWÓDZTWO</b> ..... <i>VOIVODSHIP</i>	<b>449</b>	<b>1114</b>	<b>28538</b>	<b>29135</b>	<b>9722</b>	<b>368</b>	<b>756</b>
<b>Podregion białostocki</b> ..... <i>Subregion</i>	<b>180</b>	<b>443</b>	<b>11770</b>	<b>13854</b>	<b>4264</b>	<b>224</b>	<b>387</b>
Powiaty: <i>Powiats:</i>							
białostocki .....	48	121	2846	2861	1038	45	89
sokólski .....	41	91	1641	1867	588	13	53
Miasto na prawach powiatu: <i>City with powiat status:</i>							
Białystok .....	91	231	7283	9126	2638	166	245
<b>Podregion łomżyński</b> ..... <i>Subregion</i>	<b>169</b>	<b>425</b>	<b>10490</b>	<b>9202</b>	<b>3256</b>	<b>91</b>	<b>208</b>
Powiaty: <i>Powiats:</i>							
bielski .....	25	66	1258	1283	390	10	36
hajnowski .....	16	36	831	917	293	11	17
kolneński .....	13	45	667	615	269	1	11
łomżyński .....	23	41	1004	905	351	3	14
siemiatycki .....	25	60	1656	1238	453	17	18
wysokomazowiecki .....	30	75	1436	1539	481	3	45
zambrowski .....	17	55	1962	1133	422	16	20
Miasto na prawach powiatu: <i>City with powiat status:</i>							
Łomża .....	20	47	1676	1572	597	30	47
<b>Podregion suwalski</b> ..... <i>Subregion</i>	<b>100</b>	<b>246</b>	<b>6278</b>	<b>6079</b>	<b>2202</b>	<b>53</b>	<b>161</b>
Powiaty: <i>Powiats:</i>							
augustowski .....	20	43	955	821	220	8	21
grajewski .....	29	83	2065	1680	699	8	41
moniecki .....	13	33	798	861	307	13	24
sejneński .....	9	23	575	634	239	2	20
suwalski .....	12	36	547	493	182	2	14
Miasto na prawach powiatu: <i>City with powiat status:</i>							
Suwałki .....	17	28	1338	1590	555	20	41



**DZIAŁ X  
LEŚNICTWO**

**CHAPTER X  
FORESTRY**

TABL. 1 (52). **WAŻNIEJSZE DANE O LEŚNICTWIE W 2008 R.**  
Stan w dniu 31 XII  
*MAJOR DATA ON FORESTRY IN 2008*  
As of 31 Dec

WYSZCZEGÓLNIENIE SPECIFICATION	Powierzchnia gruntów leśnych w ha <i>Forest land in ha</i>							Lesistość w % <i>Forest cover in %</i>
	ogółem <i>grand total</i>	w tym lasy <i>of which forests</i>	z ogółem publiczne <i>of grand total public</i>				własność gmin <i>owned</i>	
			razem <i>total</i>	własność Skarbu Państwa <i>owned by the State Treasury</i>				
				razem <i>total</i>	w tym <i>of which</i>	w zasobie Agencji Nie- ruchomości Rolnych <i>in re- sources of Agricultural Property Agency</i>		
			razem <i>total</i>	w zarządzie Lasów Państwo- wych <i>managed by State Forests</i>				
<b>WOJEWÓDZTWO ... VOIVODSHIP</b>	<b>622278</b>	<b>612406</b>	<b>427220</b>	<b>425908</b>	<b>389107</b>	<b>1849</b>	<b>1312</b>	<b>30,3</b>
<b>PODREGION BIAŁOSTOCKI ..... SUBREGION</b>	<b>173204</b>	<b>170236</b>	<b>128016</b>	<b>127536</b>	<b>125455</b>	<b>768</b>	<b>480</b>	<b>33,2</b>
POWIAT BIAŁOSTOCKI .... <b>Gminy miejsko-wiejskie Urban-rural gminas</b>	118700	116537	89966	89753	88384	590	213	39,2
Choroszcz .....	2998	2986	826	822	770	3	4	18,2
w tym miasto .....	295	295	10	9	-	-	1	17,6
<i>of which city</i>								
Czarna Białostocka .....	15754	15280	15333	15326	15281	1	7	74,0
w tym miasto .....	763	713	746	741	741	-	5	49,9
<i>of which city</i>								
Łapy .....	1729	1728	48	47	26	-	1	13,5
w tym miasto .....	49	49	1	-	-	-	1	4,1
<i>of which city</i>								
Supraśl .....	13119	12766	11964	11950	11877	19	14	67,7
w tym miasto .....	26	26	23	20	17	-	3	4,6
<i>of which city</i>								
Suraż .....	1031	1026	377	373	295	15	4	13,4
w tym miasto .....	473	470	174	170	143	-	4	13,9
<i>of which city</i>								
Tykocin .....	5547	5476	2734	2722	2679	36	12	26,4
w tym miasto .....	470	470	12	12	5	-	-	16,2
<i>of which city</i>								
Wasilków .....	6146	6022	5257	5243	5205	20	14	47,4
w tym miasto .....	804	793	648	641	623	-	7	28,1
<i>of which city</i>								
Zabłudów .....	10896	10789	7000	6973	6837	81	27	31,8
w tym miasto .....	235	234	112	102	102	-	10	16,4
<i>of which city</i>								
<b>Gminy wiejskie Rural gminas</b>								
Dobrzyniewo Duże .....	5884	5766	4264	4260	4237	12	4	35,8
Gródek .....	26683	26158	23955	23935	23700	138	20	60,9
Juchnowiec Kościelny .....	2728	2724	462	452	393	46	10	15,9
Michałowó .....	16166	15861	14144	14067	13603	197	77	38,7
Poświętne .....	3290	3250	2002	1999	1998	1	3	28,4
Turośń Kościelna .....	3277	3264	1089	1083	984	21	6	23,3
Zawady .....	3452	3441	511	501	499	-	10	30,7

TABL. 1 (52). **WAŻNIEJSZE DANE O LEŚNICTWIE W 2008 R. (cd.)**  
Stan w dniu 31 XII  
**MAJOR DATA ON FORESTRY IN 2008 (cont.)**  
As of 31 Dec

WYSZCZEGÓLNIENIE SPECIFICATION	Powierzchnia gruntów leśnych w ha <i>Forest land in ha</i>							Lesistość w % <i>Forest cover in %</i>	
	ogółem <i>grand total</i>	w tym lasy <i>of which forests</i>	z ogółem publiczne <i>of grand total public</i>						własność gmin <i>gmina owned</i>
			razem <i>total</i>	własność Skarbu Państwa <i>owned by the State Treasury</i>			własność gmin <i>gmina owned</i>		
				razem <i>total</i>	w tym <i>of which</i>	w zasobie Agencji Nie- ruchomości Rolnych <i>in re- sources of Agricultural Property Agency</i>			
			w zarządzie Lasów Państwo- wych <i>managed by State Forests</i>						
POWIAT SOKÓLSKI .....	52629	51870	36384	36329	35620	178	55	25,2	
<b>Gminy miejsko-wiejskie</b> <i>Urban-rural gminas</i>									
Dąbrowa Białostocka .....	4075	4029	2426	2414	1934	3	12	15,3	
w tym miasto .....	64	64	12	–	–	–	12	2,8	
<i>of which city</i>									
Sokółka .....	6513	6454	3322	3318	3246	18	4	20,6	
w tym miasto .....	71	71	9	8	8	–	1	3,8	
<i>of which city</i>									
Suchowola .....	2700	2686	626	624	617	7	2	10,5	
w tym miasto .....	442	442	24	24	24	–	0	17,0	
<i>of which city</i>									
<b>Gminy wiejskie</b> <i>Rural gminas</i>									
Janów .....	6905	6761	6114	6112	6112	–	2	32,5	
Korycin .....	870	870	20	17	17	–	3	7,4	
Krynki .....	8215	8080	7051	7034	6989	45	17	48,7	
Kuźnica .....	3300	3288	1191	1189	1187	2	2	24,7	
Nowy Dwór .....	1652	1647	596	595	590	5	1	13,6	
Sidra .....	3286	3277	1447	1436	1423	13	11	18,8	
Szudziałowo .....	15113	14778	13591	13590	13505	85	1	49,0	
MIASTO NA PRAWACH POWIATU: CITY WITH POWIAT STATUS:									
Białystok .....	1875	1828	1666	1454	1451	–	212	18,0	
<b>PODREGION ŁOMŻYŃSKI</b> <i>SUBREGION</i>	<b>259146</b>	<b>255755</b>	<b>155284</b>	<b>154833</b>	<b>143376</b>	<b>740</b>	<b>451</b>	<b>29,0</b>	
POWIAT BIELSKI .....	27403	27178	11538	11511	11290	199	27	19,6	
<b>Gminy miejskie</b> <i>Urban gminas</i>									
Bielsk Podlaski .....	52	52	1	1	1	–	0	1,9	
Brańsk .....	914	912	144	144	144	–	0	28,1	
<b>Gminy wiejskie</b> <i>Rural gminas</i>									
Bielsk Podlaski .....	8764	8670	4556	4549	4501	39	7	20,2	
Boćki .....	4713	4688	1480	1478	1356	116	2	20,2	
Brańsk .....	3460	3453	659	654	653	1	5	15,2	
Orla .....	2141	2133	1236	1233	1196	37	3	13,3	
Rudka .....	2814	2745	2131	2129	2129	–	2	39,0	
Wyszki .....	4545	4525	1331	1323	1310	6	8	21,9	
POWIAT HAJNOWSKI .....	86078	84449	76352	76193	65881	238	159	52,0	
<b>Gmina miejska</b> <i>Urban gmina</i>									
Hajnówka .....	100	79	78	68	68	–	10	3,7	

TABL. 1 (52). **WAŻNIEJSZE DANE O LEŚNICTWIE W 2008 R. (cd.)**  
Stan w dniu 31 XII  
**MAJOR DATA ON FORESTRY IN 2008 (cont.)**  
As of 31 Dec

WYSZCZEGÓLNIENIE SPECIFICATION	Powierzchnia gruntów leśnych w ha <i>Forest land in ha</i>							Lesistość w % <i>Forest cover in %</i>
	z ogółem publiczne <i>of grand total public</i>							
	ogółem <i>grand total</i>	w tym las <i>of which forests</i>	razem <i>total</i>	własność Skarbu Państwa <i>owned by the State Treasury</i>				
				razem <i>total</i>	w tym <i>of which</i>		własność gmin <i>gmina owned</i>	
w zarządzie Lasów Państwowych <i>managed by State Forests</i>	w zasobie Agencji Nie- ruchomości Rolnych <i>in re- sources of Agricultural Property Agency</i>							
POWIAT HAJNOWSKI (dok.) (cont.)								
<b>Gmina miejsko-wiejska</b> <i>Urban-rural gmina</i>								
Kleszczele .....	6072	6028	4204	4195	4131	28	9	42,2
w tym miasto .....	2146	2128	1711	1710	1675	–	1	45,6
<i>of which city</i>								
<b>Gminy wiejskie</b> <i>Rural gminas</i>								
Białowieża .....	18013	17705	17997	17997	12226	1	–	87,2
Czeremcha .....	4996	4929	3914	3886	3851	29	28	50,9
Czyże .....	1015	1012	338	335	315	19	3	7,5
Dubicze Cerkiewne .....	8062	7958	6009	5994	5969	16	15	52,5
Hajnówka .....	16741	16327	16533	16531	16513	18	2	55,7
Narew .....	8021	7930	6000	5963	5880	82	37	32,8
Narewka .....	23058	22481	21279	21224	16928	45	55	66,3
POWIAT KOLNENSKI .....	20511	20299	9614	9571	9549	22	43	21,6
<b>Gmina miejska</b> <i>Urban gmina</i>								
Kolno .....	118	116	5	–	–	–	5	4,6
<b>Gmina miejsko-wiejska</b> <i>Urban-rural gmina</i>								
Stawiski .....	3295	3276	933	929	927	2	4	19,8
w tym miasto .....	75	75	9	7	7	–	2	5,7
<i>of which city</i>								
<b>Gminy wiejskie</b> <i>Rural gminas</i>								
Grabowo .....	2749	2746	234	225	221	4	9	21,4
Kolno .....	5903	5836	2959	2949	2936	13	10	20,7
Mały Płock .....	2955	2927	1218	1216	1213	3	2	20,9
Turośl .....	5491	5397	4265	4252	4252	–	13	27,2
POWIAT ŁOMŻYŃSKI .....	30368	30093	12990	12933	12909	19	57	22,2
<b>Gminy miejsko-wiejskie</b> <i>Urban-rural gminas</i>								
Jedwabne .....	2677	2676	154	154	154	–	–	16,8
w tym miasto .....	141	141	5	5	5	–	–	12,3
<i>of which city</i>								
Nowogród .....	2326	2316	624	605	599	6	19	22,9
w tym miasto .....	206	206	16	10	10	–	6	10,0
<i>of which city</i>								
<b>Gminy wiejskie</b> <i>Rural gminas</i>								
Łomża .....	3567	3548	1177	1146	1146	–	31	17,1
Miastkowo .....	3582	3541	2006	2006	2003	3	0	30,8
Piątnica .....	4254	4233	1437	1437	1430	2	–	19,3
Przytuły .....	1142	1141	107	107	103	4	0	16,0
Śniadowo .....	2780	2779	51	51	51	–	–	17,1
Wizna .....	1362	1361	100	99	99	–	1	10,2
Zbójna .....	8678	8498	7334	7328	7324	4	6	45,7

TABL. 1 (52). **WAŻNIEJSZE DANE O LEŚNICTWIE W 2008 R. (cd.)**  
Stan w dniu 31 XII  
**MAJOR DATA ON FORESTRY IN 2008 (cont.)**  
As of 31 Dec

WYSZCZEGÓLNIENIE SPECIFICATION	Powierzchnia gruntów leśnych w ha <i>Forest land in ha</i>							Lesistość w % <i>Forest cover in %</i>	
	ogółem <i>grand total</i>	w tym las of which <i>forests</i>	z ogółem publiczne <i>of grand total public</i>						własność gmin <i>gmina owned</i>
			razem <i>total</i>	własność Skarbu Państwa <i>owned by the State Treasury</i>			własność gmin <i>gmina owned</i>		
				razem <i>total</i>	w tym w zarządzie Lasów Państwo- wych <i>managed by State Forests</i>	of which w zasobie Agencji Nie- ruchomości Rolnych <i>in re- sources of Agricultural Property Agency</i>			
POWIAT SIEMIATYCKI .....	48912	48336	27289	27172	26316	244	116	33,1	
<b>Gmina miejska</b> <i>Urban gmina</i>									
Siemiatycze .....	945	945	34	16	15	–	18	26,1	
<b>Gmina miejsko-wiejska</b> <i>Urban-rural gmina</i>									
Drohiczyn .....	2158	2153	359	359	351	2	–	10,4	
w tym miasto .....	83	83	–	–	–	–	–	5,3	
<i>of which city</i>									
<b>Gminy wiejskie</b> <i>Rural gminas</i>									
Dziadkowice .....	4000	3971	1611	1607	1606	–	4	34,2	
Grodzisk .....	6094	5962	3938	3938	3930	6	–	29,4	
Mielnik .....	12773	12576	9530	9465	9227	65	65	64,0	
Milejczyce .....	6272	6250	2623	2607	2491	60	16	41,3	
Nurzec-Stacja .....	9586	9426	7395	7388	6959	98	7	43,9	
Perlejewo .....	2087	2084	246	246	246	–	–	19,6	
Siemiatycze .....	4997	4969	1553	1546	1489	13	7	21,9	
POWIAT WYSOKO- MAZOWIECKI .....	23973	23878	5098	5078	5062	13	20	18,5	
<b>Gmina miejska</b> <i>Urban gmina</i>									
Wysokie Mazowieckie .....	252	252	16	16	16	–	–	16,5	
<b>Gmina miejsko-wiejska</b> <i>Urban-rural gmina</i>									
Ciechanowiec .....	5145	5118	1577	1567	1563	4	10	25,4	
w tym miasto .....	408	408	22	18	18	–	4	15,7	
<i>of which city</i>									
<b>Gminy wiejskie</b> <i>Rural gminas</i>									
Czyżew-Osada .....	954	952	102	94	94	–	8	7,3	
Klukowo .....	1143	1143	27	26	23	3	1	9,2	
Kobylin-Borzymy .....	2186	2186	3	3	2	1	–	18,3	
Kulesze Kościelne .....	3068	3068	51	51	51	–	–	26,6	
Nowe Piekuty .....	1744	1743	188	187	187	–	1	15,9	
Sokoły .....	3050	3049	177	177	176	1	–	19,6	
Szepietowo .....	2663	2627	1487	1487	1480	4	–	17,3	
Wysokie Mazowieckie .....	3768	3740	1470	1470	1470	–	–	22,5	
POWIAT ZAMBROWSKI ....	21866	21487	12390	12373	12369	3	17	29,3	
<b>Gmina miejska</b> <i>Urban gmina</i>									
Zambrów .....	19	19	4	3	3	–	1	1,0	
<b>Gminy wiejskie</b> <i>Rural gminas</i>									
Kotaki Kościelne .....	1872	1871	123	123	123	–	–	25,4	
Rutki .....	3588	3576	862	853	851	2	9	17,9	
Szumowo .....	3355	3331	1100	1096	1096	–	4	23,6	
Zambrów .....	13032	12690	10301	10298	10296	1	3	42,4	

TABL. 1 (52). **WAŻNIEJSZE DANE O LEŚNICTWIE W 2008 R. (cd.)**  
Stan w dniu 31 XII  
**MAJOR DATA ON FORESTRY IN 2008 (cont.)**  
As of 31 Dec

WYSZCZEGÓLNIENIE SPECIFICATION	Powierzchnia gruntów leśnych w ha <i>Forest land in ha</i>							Lesistość w % <i>Forest cover in %</i>	
	ogółem <i>grand total</i>	w tym las <i>of which forests</i>	z ogółem publiczne <i>of grand total public</i>						własność gmin <i>gmina owned</i>
			razem <i>total</i>	własność Skarbu Państwa <i>owned by the State Treasury</i>			własność gmin <i>gmina owned</i>		
				razem <i>total</i>	w tym <i>of which</i>	w zasobie Agencji Nie- ruchoomości Rolnych <i>in re- sources of Agricultural Property Agency</i>			
			razem <i>total</i>	w zarządzie Lasów Państwo- wych <i>managed by State Forests</i>					
MIASTO NA PRAWACH POWIATU: CITY WITH POWIAT STATUS: Łomża .....	35	35	13	2	–	2	11	1,1	
<b>PODREGION SUWALSKI</b> <i>SUBREGION</i>	<b>189928</b>	<b>186415</b>	<b>143920</b>	<b>143539</b>	<b>120276</b>	<b>341</b>	<b>381</b>	<b>29,9</b>	
POWIAT AUGUSTOWSKI	78371	76471	67469	67342	66373	20	127	46,1	
<b>Gmina miejska</b> <i>Urban gmina</i>									
Augustów .....	3039	2937	2714	2643	2631	–	72	36,3	
<b>Gmina miejsko-wiejska</b> <i>Urban-rural gmina</i>									
Lipsk .....	4217	4198	1123	1102	1018	7	21	22,8	
w tym miasto <i>of which city</i>	4	4	–	–	–	–	–	0,8	
<b>Gminy wiejskie</b> <i>Rural gminas</i>									
Augustów .....	8908	8694	7701	7699	7682	10	2	32,6	
Bargłów Kościelny .....	2538	2521	1004	1002	1002	–	2	13,4	
Nowinka .....	12812	12480	12271	12268	11612	1	3	61,2	
Plaska .....	31574	30665	30790	30787	30691	2	3	82,3	
Sztabin .....	15282	14976	11865	11841	11737	–	24	41,2	
POWIAT GRAJEWSKI .....	22068	21814	13347	13293	11332	139	54	22,5	
<b>Gmina miejska</b> <i>Urban gmina</i>									
Grajewo .....	81	81	51	33	33	–	18	4,3	
<b>Gminy miejsko-wiejskie</b> <i>Urban-rural gminas</i>									
Rajgród .....	6003	5913	4322	4315	3217	136	7	28,5	
w tym miasto <i>of which city</i>	465	458	239	232	232	–	7	13,0	
Szczuczyn .....	1896	1873	686	684	684	–	2	16,2	
w tym miasto <i>of which city</i>	40	40	1	1	1	–	–	3,0	
<b>Gminy wiejskie</b> <i>Rural gminas</i>									
Grajewo .....	9786	9685	6268	6253	5699	1	15	31,4	
Radziłów .....	1751	1749	459	447	140	–	12	8,8	
Wąsosz .....	2551	2513	1561	1561	1559	2	–	21,3	

TABL. 1 (52). **WAŻNIEJSZE DANE O LEŚNICTWIE W 2008 R. (dok.)**  
Stan w dniu 31 XII  
**MAJOR DATA ON FORESTRY IN 2008 (cont.)**  
As of 31 Dec

WYSZCZEGÓLNIENIE SPECIFICATION	Powierzchnia gruntów leśnych w ha Forest land in ha							Lesistość w % Forest cover in %
	ogółem grand total	w tym lasy of which forests	z ogółem publiczne of grand total public					
			razem total	własność Skarbu Państwa owned by the State Treasury			własność gmin gmina owned	
				razem total	w tym of which	w zasobie Agencji Nie- ruchomości Rolnych in re- sources of Agricultural Property Agency		
			w zarządzie Lasów Państwo- wych managed by State Forests					
POWIAT MONIECKI .....	28609	28470	15106	15029	3379	23	77	20,6
<b>Gminy miejsko-wiejskie</b> <i>Urban-rural gminas</i>								
Goniądz .....	11989	11914	8618	8578	584	–	40	31,6
w tym miasto .....	8	8	–	–	–	–	–	1,9
of which city								
Knyszyn .....	4299	4240	2214	2208	2167	21	6	33,3
w tym miasto .....	518	518	55	48	41	7	6	21,9
of which city								
Mońki .....	1984	1984	117	96	96	–	21	12,3
w tym miasto .....	110	110	12	1	1	–	11	14,4
of which city								
<b>Gminy wiejskie</b> <i>Rural gminas</i>								
Jasionówka .....	1269	1268	113	109	107	2	4	13,1
Jaświły .....	1249	1248	110	109	108	–	1	7,1
Krypno .....	987	985	197	195	195	–	2	8,8
Trzcianne .....	6832	6831	3737	3734	122	–	3	20,6
POWIAT SEJNENSKI .....	36548	35693	31402	31398	26981	59	4	41,7
<b>Gmina miejska</b> <i>Urban gmina</i>								
Sejny .....	5	5	0	0	0	–	–	1,1
<b>Gminy wiejskie</b> <i>Rural gminas</i>								
Giby .....	25025	24320	24215	24213	20651	1	2	75,2
Krasnopol .....	3894	3858	2526	2524	1771	11	2	22,5
Puńsk .....	1546	1537	581	581	577	2	–	11,1
Sejny .....	6078	5973	4080	4080	3982	45	–	27,5
POWIAT SUWALSKI .....	23361	23030	15704	15664	11398	100	40	17,6
<b>Gminy wiejskie</b> <i>Rural gminas</i>								
Bakałarzewo .....	1735	1715	846	845	842	2	1	14,0
Filipów .....	1361	1359	257	253	209	42	4	9,0
Jeleniewo .....	1396	1392	409	407	399	3	2	10,6
Przerośl .....	1803	1788	868	868	847	14	–	14,5
Raczki .....	2792	2726	2325	2325	2297	1	–	19,2
Rutka-Tartak .....	2335	2302	1673	1667	1666	1	6	24,9
Suwałki .....	7839	7685	6829	6818	2692	7	11	29,0
Szypliszki .....	2123	2100	1326	1312	1291	17	14	13,4
Wiżajny .....	1977	1963	1171	1169	1155	13	2	16,0
MIASTO NA PRAWACH POWIATU: CITY WITH POWIAT STATUS:								
Suwałki .....	971	937	892	813	813	–	79	14,3

TABL. 2 (53). **GRUNTY NIELEŚNE ZALESIONE I PRZEZNACZONE DO ZALESIENIA W 2008 R.**  
**NON-FOREST LAND AFFORESTED AND DESIGNATED FOR AFFORESTATION IN 2008**

WYSZCZEGÓLNIENIE SPECIFICATION	Zalesienia gruntów nieleśnych <i>Afforestation of non-forest land</i>		Powierzchnia gruntów nieleśnych przeznaczonych do zalesienia <sup>a</sup> <i>Non-forest land designated for afforestation<sup>a</sup></i>	
	publiczne <i>public</i>	prywatne <i>private</i>	ogółem <i>total</i>	w tym w zarządzie Lasów Państwowych <i>of which managed by State Forests</i>
	w ha    in ha			
<b>WOJEWÓDZTWO</b> ..... <i>VOIVODSHIP</i>	<b>210</b>	<b>244</b>	<b>81</b>	<b>42</b>
<b>PODREGION BIAŁOSTOCKI</b> ..... <i>SUBREGION</i>	<b>26</b>	<b>89</b>	<b>22</b>	<b>22</b>
POWIAT BIAŁOSTOCKI .....	–	75	–	–
<b>Gmina miejsko-wiejska</b> <i>Urban-rural gmina</i>				
Zabłudów .....	–	19	–	–
<b>Gminy wiejskie</b> <i>Rural gminas</i>				
Michałowice .....	–	55	–	–
Poświętne .....	–	1	–	–
POWIAT SOKÓLSKI .....	26	14	22	22
<b>Gmina miejsko-wiejska</b> <i>Urban-rural gmina</i>				
Sokółka .....	2	9	–	–
<b>Gminy wiejskie</b> <i>Rural gminas</i>				
Korycin .....	–	3	–	–
Krynki .....	5	–	17	17
Kuźnica .....	0	2	1	1
Sidra .....	–	–	1	1
Szudziałowo .....	19	–	3	3
<b>PODREGION ŁOMŻYŃSKI</b> ..... <i>SUBREGION</i>	<b>183</b>	<b>144</b>	<b>14</b>	<b>14</b>
POWIAT BIELSKI .....	9	53	5	5
<b>Gminy wiejskie</b> <i>Rural gminas</i>				
Bielsk Podlaski .....	1	22	4	4
Boćki .....	–	7	–	–
Brańsk .....	–	4	–	–
Orla .....	8	15	1	1
Rudka .....	–	1	–	–
Wyszki .....	–	4	–	–
POWIAT HAJNOWSKI .....	3	20	–	–
<b>Gmina miejsko-wiejska</b> <i>Urban-rural gmina</i>				
Kleszczewo .....	–	16	–	–
<b>Gminy wiejskie</b> <i>Rural gminas</i>				
Czeremcha .....	3	–	–	–
Czyże .....	–	3	–	–
Narew .....	–	1	–	–

<sup>a</sup> Stan w dniu 31 XII.

<sup>a</sup> As of 31 Dec.

TABL. 2 (53). **GRUNTY NIELEŚNE ZALESIONE I PRZEZNACZONE DO ZALESIENIA W 2008 R. (cd.)**  
**NON-FOREST LAND AFFORESTED AND DESIGNATED FOR AFFORESTATION IN 2008 (cont.)**

WYSZCZEGÓLNIENIE SPECIFICATION	Zalesienia gruntów nieleśnych <i>Afforestation of non-forest land</i>		Powierzchnia gruntów nieleśnych przeznaczonych do zalesienia <sup>a</sup> <i>Non-forest land designated for afforestation<sup>a</sup></i>	
	publiczne <i>public</i>	prywatne <i>private</i>	ogółem <i>total</i>	w tym w zarządzie Lasów Państwowych <i>of which managed by State Forests</i>
	w ha    in ha			
POWIAT KOLNENSKI .....	–	11	3	3
<b>Gminy wiejskie</b> <i>Rural gminas</i>				
Grabowo .....	–	5	–	–
Kolno .....	–	5	3	3
Mały Płock .....	–	1	–	–
POWIAT SIEMIATYCKI .....	3	33	1	1
<b>Gmina miejsko-wiejska</b> <i>Urban-rural gmina</i>				
Drohiczyn .....	–	1	–	–
<b>Gminy wiejskie</b> <i>Rural gminas</i>				
Dziadkowice .....	–	1	0	0
Milejczyce .....	1	5	–	–
Nurzec-Stacja .....	1	25	–	–
Siemiatycze .....	1	1	1	1
POWIAT WYSOKOMAZOWIECKI .....	–	12	–	–
<b>Gmina miejsko-wiejska</b> <i>Urban-rural gmina</i>				
Ciechanowiec .....	–	7	–	–
w tym miasto .....	–	3	–	–
<i>of which city</i>				
<b>Gminy wiejskie</b> <i>Rural gminas</i>				
Czyżew-Osada .....	–	1	–	–
Klukowo .....	–	2	–	–
Kulesze Kościelne .....	–	1	–	–
Szepietowo .....	–	0	–	–
Wysokie Mazowieckie .....	–	1	–	–
POWIAT ZAMBROWSKI .....	169	11	4	4
<b>Gminy wiejskie</b> <i>Rural gminas</i>				
Rutki .....	–	6	–	–
Szumowo .....	–	4	–	–
Zambrów .....	169	1	4	4
MIASTO NA PRAWACH POWIATU: <i>CITY WITH POWIAT STATUS:</i>				
Łomża .....	–	5	–	–

<sup>a</sup> Stan w dniu 31 XII.

<sup>a</sup> As of 31 Dec.



TABL. 2 (53). **GRUNTY NIELEŚNE ZALESIONE I PRZEZNACZONE DO ZALESIENIA W 2008 R. (dok.)**  
**NON-FOREST LAND AFFORESTED AND DESIGNATED FOR AFFORESTATION IN 2008 (cont.)**

WYSZCZEGÓLNIENIE SPECIFICATION	Zalesienia gruntów nieleśnych <i>Afforestation of non-forest land</i>		Powierzchnia gruntów nieleśnych przeznaczonych do zalesienia <sup>a</sup> <i>Non-forest land designated for afforestation<sup>a</sup></i>	
	publiczne <i>public</i>	prywatne <i>private</i>	ogółem <i>total</i>	w tym w zarządzie Lasów Państwowych <i>of which managed by State Forests</i>
	w ha <i>in ha</i>			
<b>PODREGION SUWALSKI</b> ..... <i>SUBREGION</i>	<b>1</b>	<b>11</b>	<b>45</b>	<b>6</b>
POWIAT AUGUSTOWSKI .....	–	–	22	1
<b>Gminy wiejskie</b> <i>Rural gminas</i>				
Nowinka .....	–	–	21	0
Plaska .....	–	–	1	1
POWIAT GRAJEWSKI .....	0	2	4	4
<b>Gmina miejsko-wiejska</b> <i>Urban-rural gmina</i>				
Rajgród .....	–	1	–	–
<b>Gminy wiejskie</b> <i>Rural gminas</i>				
Grajewo .....	–	–	2	2
Radziłów .....	0	1	–	–
Wąsosz .....	–	–	2	2
POWIAT MONIECKI .....	–	3	1	1
<b>Gminy miejsko-wiejskie</b> <i>Urban-rural gminas</i>				
Goniądz .....	–	–	1	1
Jaświty .....	–	3	–	–
POWIAT SEJNEŃSKI .....	1	5	1	–
<b>Gminy wiejskie</b> <i>Rural gminas</i>				
Giby .....	1	–	1	–
Sejny .....	–	5	–	–
POWIAT SUWALSKI .....	–	1	18	1
<b>Gminy wiejskie</b> <i>Rural gminas</i>				
Raczki .....	–	–	1	1
Rutka-Tartak .....	–	1	–	–
Suwałki .....	–	–	17	–

<sup>a</sup> Stan w dniu 31 XII.

<sup>a</sup> As of 31 Dec.

TABL. 3 (54). **LASY NIESTANOWIĄCE WŁASNOŚCI SKARBU PAŃSTWA W 2008 R.**  
Stan w dniu 31 XII  
**FORESTS NOT OWNED BY THE STATE TREASURY IN 2008**  
As of 31 Dec

WYSZCZEGÓLNIENIE SPECIFICATION	Powierzchnia gruntów leśnych w ha Forest land in ha				Lasy ochronne w % ogółem gruntów leśnych Protective forests in % of total forest land
	ogółem total	w tym of which			
		osób fizycznych natural persons	wspólnot gruntowych land cooperatives	gmin gminas	
<b>WOJEWÓDZTWO .....</b> <i>VOIVODSHIP</i>	<b>196370</b>	<b>189313</b>	<b>4138</b>	<b>1312</b>	<b>5,5</b>
<b>Podregion białostocki .....</b> <i>Subregion</i>	<b>45668</b>	<b>43164</b>	<b>1297</b>	<b>480</b>	<b>18,6</b>
Powiaty: <i>Powiats:</i>					
białostocki .....	28947	27059	1088	213	28,4
sokólski .....	16300	15912	208	55	–
Miasto na prawach powiatu: <i>City with powiat status:</i>					
Białystok .....	421	193	1	212	72,4
<b>Podregion łomżyński .....</b> <i>Subregion</i>	<b>104313</b>	<b>100924</b>	<b>2292</b>	<b>451</b>	<b>1,0</b>
Powiaty: <i>Powiats:</i>					
bielski .....	15892	15376	312	27	–
hajnowski .....	9885	9469	142	159	–
kolneński .....	10940	10564	324	43	–
łomżyński .....	17435	17137	227	57	–
siemiatycki .....	21740	20294	1046	116	4,6
wysokomazowiecki .....	18894	18624	234	20	–
zambrowski .....	9494	9437	7	18	–
Miasto na prawach powiatu: <i>City with powiat status:</i>					
Łomża .....	33	23	–	11	–
<b>Podregion suwalski .....</b> <i>Subregion</i>	<b>46389</b>	<b>45225</b>	<b>549</b>	<b>381</b>	<b>2,9</b>
Powiaty: <i>Powiats:</i>					
augustowski .....	11029	10608	283	127	10,6
grajewski .....	8775	8554	154	54	2,1
moniecki .....	13580	13330	39	77	–
sejneński .....	5150	5100	13	4	–
suwalski .....	7697	7554	60	40	–
Miasto na prawach powiatu: <i>City with powiat status:</i>					
Suwałki .....	158	79	–	79	–

DZIAŁ XI  
TRANSPORT

CHAPTER XI  
TRANSPORT

TABL. 1 (55). **DROGI PUBLICZNE W 2008 R.**  
Stan w dniu 31 XII  
*PUBLIC ROADS IN 2008*  
As of 31 Dec

WYSZCZEGÓLNIENIE SPECIFICATION	Drogi publiczne o twardej nawierzchni <i>Hard surface public roads</i>		W tym o nawierzchni ulepszonej <i>Of which with improved surface</i>	
	powiatowe <i>powiat</i>	gminne <i>gmina</i>	powiatowe <i>powiat</i>	gminne <i>gmina</i>
	w km		in km	
<b>WOJEWÓDZTWO</b> ..... <i>VOIVODSHIP</i>	<b>6539,3</b>	<b>2595,5</b>	<b>5264,4</b>	<b>2053,1</b>
<b>Podregion białostocki</b> ..... <i>Subregion</i>	<b>1671,8</b>	<b>691,9</b>	<b>1179,6</b>	<b>513,7</b>
Powiaty: <i>Powiats:</i>				
białostocki .....	886,4	337,7	649,3	231,9
sokólski .....	701,1	148,1	447,1	95,0
Miasto na prawach powiatu: <i>City with powiat status:</i>				
Białystok .....	84,3	206,1	83,2	186,8
<b>Podregion łomżyński</b> ..... <i>Subregion</i>	<b>3073,5</b>	<b>1291,7</b>	<b>2529,4</b>	<b>992,1</b>
Powiaty: <i>Powiats:</i>				
bielski .....	551,8	168,0	362,9	101,2
hajnowski .....	378,5	163,4	368,5	149,9
kolneński .....	298,2	166,9	230,1	121,3
łomżyński .....	433,2	159,8	359,5	122,2
siemiatycki .....	547,8	161,6	390,2	125,9
wysokomazowiecki .....	572,6	299,5	534,2	256,8
zambrowski .....	269,4	122,8	262,0	65,8
Miasto na prawach powiatu: <i>City with powiat status:</i>				
Łomża .....	22,0	49,7	22,0	49,0
<b>Podregion suwalski</b> ..... <i>Subregion</i>	<b>1794,0</b>	<b>611,9</b>	<b>1555,4</b>	<b>547,3</b>
Powiaty: <i>Powiats:</i>				
augustowski .....	400,5	93,0	364,4	89,9
grajewski .....	321,7	181,5	271,2	142,7
moniecki .....	366,8	111,5	319,3	92,6
sejneński .....	215,1	100,0	176,2	99,9
suwalski .....	439,5	79,2	374,2	76,0
Miasto na prawach powiatu: <i>City with powiat status:</i>				
Suwałki .....	50,4	46,7	50,1	46,2

Źródło: dane Generalnej Dyrekcji Dróg Krajowych i Autostrad.  
Source: data of the General Directorate of Domestic Roads and Motorways.

TABL. 2 (56). **POJAZDY SAMOCHODOWE I CIĄGNIKI ZAREJESTROWANE<sup>a</sup> W 2008 R.**  
Stan w dniu 31 XII  
**REGISTERED ROAD VEHICLES AND TRACTORS<sup>a</sup> IN 2008**  
As of 31 Dec

WYSZCZEGÓLNIENIE SPECIFICATION	Ogółem Total	W tym Of which				
		samochody osobowe passenger cars	autobusy buses	samochody ciężarowe i ciągniki siodłowe <sup>b</sup> lorries and truck tractors <sup>b</sup>	ciągniki balastowe i rolnicze ballast and agricultural tractors	motocykle motorcycles
<b>WOJEWÓDZTWO ..... VOIVODSHIP</b>	<b>644009</b>	<b>435951</b>	<b>2252</b>	<b>69892</b>	<b>104480</b>	<b>28382</b>
<b>Podregion białostocki ..... Subregion</b>	<b>235228</b>	<b>168379</b>	<b>980</b>	<b>31897</b>	<b>23259</b>	<b>9456</b>
Powiaty: Powiats:						
białostocki .....	76869	53089	125	9096	10908	3349
sokólski .....	44639	27130	109	3570	10910	2743
Miasto na prawach powiatu: City with powiat status:						
Białystok .....	113720	88160	746	19231	1441	3364
<b>Podregion łomżyński ..... Subregion</b>	<b>249600</b>	<b>161563</b>	<b>801</b>	<b>23416</b>	<b>53223</b>	<b>9514</b>
Powiaty: Powiats:						
bielski .....	36879	23825	117	3645	7762	1361
hajnowski .....	26982	18241	63	2158	4885	1508
kolneński .....	24615	14913	53	1636	7166	771
łomżyński .....	35604	21623	59	2782	9561	1461
siemiatycki .....	30813	19393	134	2735	7054	1376
wysokomazowiecki .....	42265	25832	79	3838	10927	1394
zambrowski .....	25288	16471	116	2561	5208	798
Miasto na prawach powiatu: City with powiat status:						
Łomża .....	27154	21265	180	4061	660	845
<b>Podregion suwalski ..... Subregion</b>	<b>159181</b>	<b>106009</b>	<b>471</b>	<b>14579</b>	<b>27998</b>	<b>9412</b>
Powiaty: Powiats:						
augustowski .....	32713	21471	105	3011	6009	1953
grajewski .....	26927	17621	72	2553	5657	915
moniecki .....	25097	14723	39	1948	7372	940
sejneński .....	16509	9787	28	1024	3441	2158
suwalski .....	26849	17809	44	1898	4884	2129
Miasto na prawach powiatu: City with powiat status:						
Suwałki .....	31086	24598	183	4145	635	1317

a Według ewidencji prowadzonej przez starostów, prezydentów miast i burmistrzów. b Łącznie z samochodami ciężarowo-osobowymi.

a According to the register maintained by starosts, city mayors and mayors. b Including vans.

DZIAŁ XII  
HANDEL

CHAPTER XII  
TRADE

TABL. 1 (57). SKLEPY I STACJE PALIW<sup>a</sup> W 2008 R.  
Stan w dniu 31 XII  
SHOPS AND PETROL STATIONS<sup>a</sup> IN 2008  
As of 31 Dec

WYSZCZEGÓLNIENIE SPECIFICATION	Sklepy Shops									Stacje paliw Petrol stations
	ogółem total	w tym of which								
		ogólno- spożyw- cze general food- stuffs	mięsne meat	piekar- niczo- ciastkar- skie baker's and confec- tioner's products	z wyro- bami odzieżo- wymy with clothing products	z meblami i sprzętem oświetle- niowym with furniture and lighting appli- ances	z artyku- łami radiowo- telewi- zyjnymi sprzętem gospo- darstwa domo- wego with radio, tv and household appli- ances	z artyku- łami piśmien- nymi i księgar- nie with books and station- ery	z pojaz- dami mechani- cznymi with motor vehicles	
<b>WOJEWÓDZTWO VOIVODSHIP</b>	<b>2413</b>	<b>741</b>	<b>166</b>	<b>69</b>	<b>201</b>	<b>74</b>	<b>72</b>	<b>50</b>	<b>93</b>	<b>193</b>
<b>Podregion białostocki Subregion</b>	<b>1151</b>	<b>260</b>	<b>49</b>	<b>30</b>	<b>157</b>	<b>37</b>	<b>23</b>	<b>25</b>	<b>60</b>	<b>67</b>
Powiaty: Powiats:										
białostocki .....	123	58	8	3	2	4	3	2	12	19
sokólski .....	133	58	9	1	3	5	6	2	1	10
Miasto na prawach powiatu: City with powiat status:										
Białystok .....	895	144	32	26	152	28	14	21	47	38
<b>Podregion łomżyński Subregion</b>	<b>777</b>	<b>328</b>	<b>71</b>	<b>24</b>	<b>22</b>	<b>22</b>	<b>27</b>	<b>11</b>	<b>17</b>	<b>77</b>
Powiaty: Powiats:										
bielski .....	137	68	14	–	3	5	3	2	3	13
hajnowski .....	104	63	8	–	4	2	2	1	–	9
kolneński .....	40	11	4	1	–	3	2	1	–	7
łomżyński .....	30	15	2	1	–	–	–	–	–	11
siemiatycki .....	121	66	12	2	2	3	5	1	2	8
wysokomazowiecki .....	107	47	10	1	–	1	3	2	–	11
zambrowski .....	57	19	6	3	4	3	2	1	1	8
Miasto na prawach powiatu: City with powiat status:										
Łomża .....	181	39	15	16	9	5	10	3	11	10
<b>Podregion suwalski .. Subregion</b>	<b>485</b>	<b>153</b>	<b>46</b>	<b>15</b>	<b>22</b>	<b>15</b>	<b>22</b>	<b>14</b>	<b>16</b>	<b>49</b>
Powiaty: Powiats:										
augustowski .....	115	45	7	2	3	6	5	1	2	4
grajewski .....	86	31	12	4	5	–	5	3	3	12
moniecki .....	62	23	4	4	4	–	1	2	3	6
sejneński .....	32	18	2	–	–	–	2	2	–	6
suwalski .....	24	5	–	1	1	–	–	–	–	3
Miasto na prawach powiatu: City with powiat status:										
Suwałki .....	166	31	21	4	9	9	9	6	8	18

a Dane dotyczą podmiotów gospodarczych, w których liczba pracujących przekracza 9 osób.  
a Data concerns economic entities employing more than 9 persons.

TABL. 2 (58). **TARGOWISKA W 2008 R.**  
Stan w dniu 31 XII  
**MARKETPLACES IN 2008**  
As of 31 Dec

WYSZCZEGÓLNIENIE SPECIFICATION	Targowiska stałe Permanent marketplaces						Targowiska sezonowe <sup>a</sup> (w ciągu roku) Seasonal marketplaces <sup>a</sup> (during the year)	Roczne wpływy z opłaty targowej w tys. zł Annual receipts from market- place fees in thous. zł
	liczba targowisk number of marketplaces		powierzchnia targowisk w m <sup>2</sup> area of marketplaces in m <sup>2</sup>		stałe punkty sprzedaży drobnodetailicznej permanent small-retail sales outlets			
	ogółem total	w tym z przewagą sprzedaży drobno- detailicznej of which with pre- dominance of small- -retail sales	ogółem total	w tym sprzeda- zowa of which sales area	ogółem total	w tym na targo- wiskach czynnych codziennie of which at market- places open daily		
<b>WOJEWÓDZTWO ... VOIVODSHIP</b>	<b>79</b>	<b>62</b>	<b>801609</b>	<b>542122</b>	<b>3523</b>	<b>2768</b>	<b>19</b>	<b>3896,4</b>
<b>Podregion białostocki ... Subregion</b>	<b>22</b>	<b>18</b>	<b>274671</b>	<b>134682</b>	<b>2209</b>	<b>1973</b>	<b>3</b>	<b>1177,4</b>
Powiaty: Powiats:								
białostocki .....	8	6	101837	37230	11	10	2	111,0
sokólski .....	9	8	52485	38353	144	129	1	148,2
Miasto na prawach powiatu: City with powiat status:								
Białystok .....	5	4	120349	59099	2054	1834	–	918,2
<b>Podregion łomżyński .... Subregion</b>	<b>39</b>	<b>29</b>	<b>322110</b>	<b>246752</b>	<b>475</b>	<b>298</b>	<b>9</b>	<b>1742,4</b>
Powiaty: Powiats:								
bielski .....	4	3	34899	34399	114	74	–	201,6
hajnowski .....	7	5	21871	17927	81	56	–	27,8
kolneński .....	2	2	21716	21716	–	–	4	189,3
łomżyński .....	4	3	62214	29740	11	1	–	107,3
siemiatycki .....	7	4	27839	25039	27	–	–	133,9
wysokomazowiecki .....	4	3	78596	61650	56	16	2	379,3
zambrowski .....	6	4	52242	40932	3	2	1	258,6
Miasto na prawach powiatu: City with powiat status:								
Łomża .....	5	5	22733	15349	183	149	2	444,6
<b>Podregion suwalski .....</b>	<b>18</b>	<b>15</b>	<b>204828</b>	<b>160688</b>	<b>839</b>	<b>497</b>	<b>7</b>	<b>976,6</b>
<b>Subregion</b>								
Powiaty: Powiats:								
augustowski .....	3	2	29863	25100	150	80	–	277,4
grajewski .....	3	2	30668	21200	39	14	3	209,0
moniecki .....	4	4	50983	32238	67	2	3	89,9
sejneński .....	1	1	14483	7800	17	–	1	#
suwalski .....	4	3	1150	1050	9	5	–	#
Miasto na prawach powiatu: City with powiat status:								
Suwałki .....	3	3	77681	73300	557	396	–	285,3

a Liczba targowisk lub miejsc wyznaczonych na ulicach i placach uruchamianych okresowo.  
a Number of marketplaces or places located on streets and squares open periodically.

DZIAŁ XIII  
FINANSE PUBLICZNE

CHAPTER XIII  
PUBLIC FINANCE

TABL. 1 (59). DOCHODY BUDŻETÓW POWIATÓW I MIAST NA PRAWACH POWIATU  
WEDŁUG RODZAJÓW W 2008 R.  
REVENUE OF POWIATS AND CITIES WITH POWIAT STATUS BUDGETS BY TYPE IN 2008

WYSZCZEGÓLNIENIE SPECIFICATION	Ogółem Grand total	Dochody własne Own revenue		Dotacje celowe z budżetu państwa Appropriated allocations from the state budget	Dotacje otrzymane z funduszy celowych Allocations received from appropriated funds	Dotacje celowe otrzymane na zadania realizowane na podstawie porozumień między jednostkami samorządu terytorialnego Appropriated allocations received for tasks realized on the basis of self-government agreements	Subwencje ogólne z budżetu państwa General subsidies from the state budget
		razem total	w tym środki na dofinansowanie własnych zadań ze źródeł pozabudżetowych of which funds for additional financing own tasks from non-budgetary sources				
w tys. zł in thous. zł							
<b>WOJEWÓDZTWO</b> ..... <i>VOIVODSHIP</i>	<b>1885575,0</b>	<b>903358,0</b>	<b>35000,8</b>	<b>278589,3</b>	<b>7664,5</b>	<b>21139,3</b>	<b>674823,9</b>
<b>Podregion białostocki</b> <i>Subregion</i>							
Powiaty: <i>Powiats:</i>							
białostocki .....	81484,7	33366,6	74,6	17970,5	1470,7	4694,3	23982,6
sokólski .....	45634,7	9362,3	195,2	7076,6	405,5	152,8	28637,6
Miasto na prawach powiatu: <i>City with powiat status:</i>							
Białystok .....	943028,3	561982,4	19886,7	107092,1	1831,1	3426,5	268696,2
<b>Podregion łomżyński</b> <i>Subregion</i>							
Powiaty: <i>Powiats:</i>							
bielski .....	45490,3	12979,0	51,4	6320,2	608,1	3469,1	22113,9
hajnowski .....	31562,6	9790,4	765,6	7569,4	–	581,3	13621,6
kolneński .....	22546,5	5154,1	–	5811,0	6,8	113,4	11461,2
łomżyński .....	21577,6	6791,8	11,1	5320,5	53,2	1511,0	7901,0
siemiatycki .....	35556,1	12523,8	3396,2	6459,7	2,0	423,5	16147,2
wysokomazowiecki .....	41908,3	10959,5	438,6	6445,6	198,1	229,7	24075,3
zambrowski .....	36478,9	9837,8	1145,2	3994,4	1318,7	1445,8	19882,2
Miasto na prawach powiatu: <i>City with powiat status:</i>							
Łomża .....	204585,2	89190,6	1145,5	31016,6	557,5	1362,4	82458,0
<b>Podregion suwalski</b> <i>Subregion</i>							
Powiaty: <i>Powiats:</i>							
augustowski .....	45642,8	11278,8	856,6	8619,9	441,5	177,9	25124,7
grajewski .....	36888,1	8944,1	391,2	7133,3	12,0	68,9	20729,8
moniecki .....	26032,8	5655,9	141,8	4654,8	92,0	94,2	15535,9
sejneński .....	16194,3	3268,5	263,6	6401,4	53,5	102,7	6368,3
suwalski .....	22032,3	5681,8	767,6	6456,2	–	1815,2	8079,2
Miasto na prawach powiatu: <i>City with powiat status:</i>							
Suwałki .....	228931,3	106590,6	5470,0	40247,2	613,7	1470,6	80009,2

TABL. 2 (60). DOCHODY BUDŻETÓW POWIATÓW I MIAST NA PRAWACH POWIATU WEDŁUG DZIAŁÓW W 2008 R.  
REVENUE OF POWIATS AND CITIES WITH POWIAT STATUS BUDGETS BY DIVISION IN 2008

WYSZCZEGÓLNIENIE SPECIFICATION	Ogółem Total	W tym Of which								
		transport i łączność transport and communication	gospodarka mieszkaniowa dwelling economy	administracja publiczna public administration	oświata i wychowanie education	ochrona zdrowia health care	pomoc społeczna social assistance	gospodarka komunalna i ochrona środowiska municipal economy and environmental protection	kultura i ochrona dziedzictwa narodowego culture and national heritage	kultura fizyczna i sport physical education and sport
W TYSIĄCACH ZŁOTYCH IN THOUSAND ZLOTYS										
<b>WOJEWÓDZTWO ... VOIVODSHIP</b>	<b>1885575,0</b>	<b>116195,0</b>	<b>88588,7</b>	<b>37818,2</b>	<b>23201,7</b>	<b>19700,2</b>	<b>175205,4</b>	<b>5508,5</b>	<b>5684,2</b>	<b>6732,8</b>
<b>Podregion białostocki Subregion</b>										
Powiaty: Powiats:										
białostocki .....	81484,7	4682,4	2815,1	3669,9	116,8	5583,1	18202,4	572,0	3,2	–
sokółski .....	45634,7	1390,7	584,1	2311,6	345,4	1466,7	148,5	14,0	–	39,9
Miasto na prawach powiatu: City with powiat status:										
Białystok .....	943028,3	85835,7	66381,4	12857,0	4266,2	133,2	80485,4	2716,7	619,0	1103,5
<b>Podregion łomżyński Subregion</b>										
Powiaty: Powiats:										
bielski .....	45490,3	2934,4	1191,1	2807,3	1092,5	1245,5	2941,0	–	–	666,0
hajnowski .....	31562,6	1266,6	426,6	1172,0	104,8	813,5	3105,4	–	–	–
kolneński .....	22546,5	1304,1	284,9	972,5	352,4	995,9	409,2	–	–	0,0
łomżyński .....	21577,6	2917,5	488,2	1731,8	6,2	1323,0	1376,2	19,8	510,0	–
siemiatycki .....	35556,1	5812,2	369,4	1438,4	485,6	458,1	1440,8	2,0	–	–
wysokomazowiecki .....	41908,3	1372,1	547,7	1682,2	318,6	841,7	2737,0	2,0	–	–
zambrowski .....	36478,9	243,4	478,4	1499,7	2496,9	782,0	1486,4	–	–	–
Miasto na prawach powiatu: City with powiat status:										
Łomża .....	204585,2	2716,7	3482,5	2499,4	4128,6	20,6	21014,1	1305,6	1192,4	1518,9
<b>Podregion suwalski Subregion</b>										
Powiaty: Powiats:										
augustowski .....	45642,8	1081,6	149,7	1582,0	1732,6	1529,9	2328,5	–	2,5	–
grajewski .....	36888,1	456,9	487,6	1446,3	388,3	1709,7	997,6	–	5,7	966,0
moniecki .....	26032,8	282,0	207,5	949,3	31,4	585,0	1647,6	16,8	3,0	668,9
sejneński .....	16194,3	158,6	71,7	116,1	2777,7	494,3	464,8	2,0	4,0	113,6
suwalski .....	22032,3	943,1	348,3	220,4	100,5	1290,9	5419,1	–	–	–
Miasto na prawach powiatu: City with powiat status:										
Suwałki .....	228931,3	2797,1	10274,4	862,3	4457,2	427,2	31001,5	857,6	3344,4	1656,1



TABL. 2 (60). DOCHODY BUDŻETÓW POWIATÓW I MIAST NA PRAWACH POWIATU WEDŁUG DZIAŁÓW  
W 2008 R. (dok.)  
REVENUE OF POWIATS AND CITIES WITH POWIAT STATUS BUDGETS BY DIVISION  
IN 2008 (cont.)

WYSZCZEGÓLNIENIE SPECIFICATION	Ogółem Total	W tym Of which								
		transport i łączność transport and commu- nication	gospo- darka mieszka- niowa dwelling economy	admini- stracja publiczna public adminis- tration	oświata i wycho- wanie education	ochrona zdrowia health care	pomoc społeczna social assis- tance	gospo- darka kumu- nalna i ochrona środowiska municipal economy and environ- mental protection	kultura i ochrona dziedzic- stwa narodowe- go culture and national heritage	kultura fizyczna i sport physical education and sport
W % DOCHODÓW OGÓŁEM IN % OF TOTAL REVENUE										
<b>WOJEWÓDZTWO .. VOIVODSHIP</b>	<b>100,0</b>	<b>6,2</b>	<b>4,7</b>	<b>2,0</b>	<b>1,2</b>	<b>1,0</b>	<b>9,3</b>	<b>0,3</b>	<b>0,3</b>	<b>0,4</b>
<b>Podregion białostocki Subregion</b>										
Powiaty: Powiats:										
białostocki .....	100,0	5,7	3,5	4,5	0,1	6,9	22,3	0,7	0,0	–
sokólski .....	100,0	3,0	1,3	5,1	0,8	3,2	0,3	0,0	–	0,1
Miasto na prawach powiatu: City with powiat status:										
Białystok .....	100,0	9,1	7,0	1,4	0,5	0,0	8,5	0,3	0,1	0,1
<b>Podregion łomżyński Subregion</b>										
Powiaty: Powiats:										
bielski .....	100,0	6,5	2,6	6,2	2,4	2,7	6,5	–	–	1,5
hajnowski .....	100,0	4,0	1,4	3,7	0,3	2,6	9,8	–	–	–
kolneński .....	100,0	5,8	1,3	4,3	1,6	4,4	1,8	–	–	0,0
łomżyński .....	100,0	13,5	2,3	8,0	0,0	6,1	6,4	0,1	2,4	–
siemiatycki .....	100,0	16,3	1,0	4,0	1,4	1,3	4,1	0,0	–	–
wysokomazowiecki .....	100,0	3,3	1,3	4,0	0,8	2,0	6,5	0,0	–	–
zambrowski .....	100,0	0,7	1,3	4,1	6,8	2,1	4,1	–	–	–
Miasto na prawach powiatu: City with powiat status:										
Łomża .....	100,0	1,3	1,7	1,2	2,0	0,0	10,3	0,6	0,6	0,7
<b>Podregion suwalski Subregion</b>										
Powiaty: Powiats:										
augustowski .....	100,0	2,4	0,3	3,5	3,8	3,4	5,1	–	0,0	–
grajewski .....	100,0	1,2	1,3	3,9	1,1	4,6	2,7	–	0,0	2,6
moniecki .....	100,0	1,1	0,8	3,6	0,1	2,2	6,3	0,1	0,0	2,6
sejneński .....	100,0	1,0	0,4	0,7	17,2	3,1	2,9	0,0	0,0	0,7
suwalski .....	100,0	4,3	1,6	1,0	0,5	5,9	24,6	–	–	–
Miasto na prawach powiatu: City with powiat status:										
Suwałki .....	100,0	1,2	4,5	0,4	1,9	0,2	13,5	0,4	1,5	0,7

TABL. 3 (61). DOCHODY BUDŻETÓW GMIN<sup>a</sup> WEDŁUG RODZAJÓW W 2008 R.  
 REVENUE OF GMINAS BUDGETS<sup>a</sup> BY TYPE IN 2008

WYSZCZEGÓLNIENIE SPECIFICATION	Ogółem Grand total	Dochody własne Own revenue		Dotacje celowe z budżetu państwa Appropriated allocations from the state budget	Dotacje otrzymane z funduszy celowych Allocations received from appropriated funds	Dotacje celowe otrzymane na zadania realizowane na podstawie porozumień między jednostkami samorządu terytorialnego Appropriated allocations received for tasks realized on the basis of self-government agreement	Subwencje ogólne z budżetu państwa General subsidies from the state budget
		razem total	w tym środki na dofinansowanie własnych zadań ze źródeł pozabudżetowych of which funds for additional financing own tasks from non-budgetary sources				
w tys. zł in thous. zł							
<b>WOJEWÓDZTWO ..... VOIVODSHIP</b>	<b>1770480,8</b>	<b>724919,6</b>	<b>37693,5</b>	<b>342360,9</b>	<b>10321,3</b>	<b>5865,0</b>	<b>687014,0</b>
<b>PODREGION BIAŁOSTOCKI SUBREGION</b>							
<b>POWIAT BIAŁOSTOCKI: Gminy miejsko-wiejskie Urban-rural gminas</b>							
Choroszcz .....	29824,4	17664,4	5383,4	3863,7	231,3	157,0	7908,0
Czarna Białostocka .....	23039,0	10352,8	0,4	4012,5	–	38,0	8635,7
Łapy .....	44602,1	19443,9	–	9531,1	280,0	468,6	14878,5
Supraśl .....	28694,5	19569,1	2254,8	3460,9	–	60,0	5604,4
Suraz .....	5676,3	3118,1	–	820,3	–	15,8	1722,1
Tykocin .....	14305,3	3772,9	452,0	3129,3	25,4	12,6	7365,2
Wasilków .....	31718,0	21516,2	518,8	4576,3	–	148,5	5477,0
Zabłudów .....	20607,5	11367,8	116,6	3563,7	95,0	–	5581,0
<b>Gminy wiejskie Rural gminas</b>							
Dobrzyniewo Duże .....	16527,2	7206,7	1,0	2487,2	–	18,8	6814,5
Gródek .....	12551,6	5998,9	117,8	2393,0	40,6	9,2	4109,9
Juchnowiec Kościelny .....	32513,9	17006,0	396,2	4414,6	1118,3	42,5	9932,5
Michałow .....	20524,7	14068,5	5,2	2961,0	–	–	3495,1
Poświętne .....	8925,8	2908,9	97,0	1899,8	60,0	–	4057,0
Turośń Kościelna .....	12431,6	5239,1	94,2	2216,4	–	47,4	4928,8
Zawady .....	6823,3	1675,4	–	1415,4	–	96,1	3636,3
<b>POWIAT SOKÓLSKI: Gminy miejsko-wiejskie Urban-rural gminas</b>							
Dąbrowa Białostocka .....	26595,9	7572,1	109,8	5656,6	–	53,2	13314,0
Sokółka .....	54701,7	26020,9	141,6	11712,5	10,5	101,0	16856,9
Suchowola .....	19551,6	6678,8	561,5	3671,6	106,4	149,5	8945,3
<b>Gminy wiejskie Rural gminas</b>							
Janów .....	10171,5	2842,3	8,5	1998,3	–	14,7	5316,2
Korycin .....	9300,2	3215,4	47,6	2197,8	40,0	3,2	3843,8
Krynki .....	6521,4	2579,6	43,0	1595,5	12,9	–	2333,4
Kuźnica .....	8952,7	2802,8	1,2	1607,5	13,0	125,0	4404,3
Nowy Dwór .....	6967,6	1899,4	245,0	1506,0	–	–	3562,2
Sidra .....	8567,0	2770,1	540,0	1476,6	–	–	4320,4
Szudziałowo .....	8451,9	2923,3	91,5	1846,0	460,3	–	3222,3

a Bez dochodów gmin mających również status miasta na prawach powiatu.

a Excluding revenue of gminas which are also cities with powiat status.

TABL. 3 (61). DOCHODY BUDŻETÓW GMIN<sup>a</sup> WEDŁUG RODZAJÓW W 2008 R. (cd.)  
 REVENUE OF GMINAS BUDGETS<sup>a</sup> BY TYPE IN 2008 (cont.)

WYSZCZEGÓLNIENIE SPECIFICATION	Ogółem Grand total	Dochody własne Own revenue		Dotacje celowe z budżetu państwa Appropriated allocations from the state budget	Dotacje otrzymane z funduszy celowych Allocations received from appropriated funds	Dotacje celowe otrzymane na zadania realizowane na podstawie porozumień między jednostkami samorządu terytorialnego Appropriated allocations received for tasks realized on the basis of self-government agreement	Subwencje ogólne z budżetu państwa General subsidies from the state budget
		razem total	w tym środki na dofinansowanie własnych zadań ze źródeł pozabudżetowych of which funds for additional financing own tasks from non-budgetary sources				
w tys. zł in thous. zł							
<b>PODREGION ŁOMŻYŃSKI</b> SUBREGION							
<b>POWIAT BIELSKI:</b>							
<b>Gminy miejskie</b> Urban gminas							
Bielsk Podlaski .....	53481,5	31884,0	66,2	7731,8	315,4	–	13550,3
Brańsk .....	10265,2	4560,7	–	1620,5	–	40,0	4044,0
<b>Gminy wiejskie</b> Rural gminas							
Bielsk Podlaski .....	16869,8	7514,5	739,3	2550,8	464,3	4,6	6335,7
Boćki .....	10488,2	3334,3	450,7	2007,4	40,0	–	5106,5
Brańsk .....	12981,1	3172,0	202,0	2662,0	6,9	5,0	7135,2
Orla .....	7465,9	3129,6	40,0	1162,2	–	10,1	3164,0
Rudka .....	5809,1	1432,6	–	1089,1	148,0	–	3139,4
Wyszki .....	11314,2	3301,6	12,3	2310,1	55,0	–	5647,5
<b>POWIAT HAJNOWSKI:</b>							
<b>Gmina miejska</b> Urban gmina							
Hajnówka .....	42248,7	21832,5	268,1	9305,0	–	18,0	11093,3
<b>Gmina miejsko-wiejska</b> Urban-rural gmina							
Kleszczele .....	5558,3	1726,3	4,4	1030,0	100,0	–	2702,0
<b>Gminy wiejskie</b> Rural gminas							
Białowieża .....	7202,0	4700,3	37,4	898,5	60,0	–	1543,1
Czeremcha .....	8915,8	3689,2	451,7	1324,4	40,0	–	3862,2
Czyże .....	5446,8	1990,6	40,7	829,9	–	–	2626,3
Dubicze Cerkiewne .....	4855,2	2183,3	298,5	813,2	9,0	1,4	1848,4
Hajnówka .....	11229,4	5216,1	1209,1	1689,1	–	–	4324,3
Narew .....	10173,9	5652,1	8,2	1670,2	4,0	–	2847,6
Narewka .....	12669,2	7722,3	565,6	1750,6	49,3	–	3146,9

a Bez dochodów gmin mających również status miasta na prawach powiatu.  
 a Excluding revenue of gminas which are also cities with powiat status.

TABL. 3 (61). DOCHODY BUDŻETÓW GMIN<sup>a</sup> WEDŁUG RODZAJÓW W 2008 R. (cd.)  
 REVENUE OF GMINAS BUDGETS<sup>a</sup> BY TYPE IN 2008 (cont.)

WYSZCZEGÓLNIENIE SPECIFICATION	Ogółem Grand total	Dochody własne Own revenue		Dotacje celowe z budżetu państwa Appropriated allocations from the state budget	Dotacje otrzymane z funduszy celowych Allocations received from appropriated funds	Dotacje celowe otrzymane na zadania realizowane na podstawie porozumień między jednostkami samorządu terytorialnego Appropriated allocations received for tasks realized on the basis of self-government agreement	Subwencje ogólne z budżetu państwa General subsidies from the state budget
		razem total	w tym środki na dofinansowanie własnych zadań ze źródeł pozabudżetowych of which funds for additional financing own tasks from non-budgetary sources				
w tys. zł in thous. zł							
<b>POWIAT KOLNEŃSKI:</b>							
<b>Gmina miejska</b> Urban gmina							
Kolno .....	23752,5	11589,5	0,3	3790,7	–	197,8	8174,5
<b>Gmina miejsko-wiejska</b> Urban-rural gmina							
Stawiski .....	16150,5	2881,9	50,0	4189,5	18,9	87,2	8973,0
<b>Gminy wiejskie</b> Rural gminas							
Grabowo .....	9733,6	2447,8	–	2355,3	–	–	4930,5
Kolno .....	22202,9	4303,7	–	5147,3	95,0	77,0	12579,9
Mały Płock .....	13799,0	2746,4	63,9	3287,1	30,0	333,0	7402,5
Turośl .....	14750,7	1931,1	135,0	4414,0	105,0	–	8300,5
<b>POWIAT ŁOMŻYŃSKI:</b>							
<b>Gminy miejsko-wiejskie</b> Urban-rural gminas							
Jedwabne .....	12498,9	2133,3	–	3446,0	–	–	6919,6
Nowogród .....	9038,9	2185,8	50,0	1893,6	310,0	39,1	4610,4
<b>Gminy wiejskie</b> Rural gminas							
Łomża .....	21790,0	6905,9	1,9	4719,6	5,0	–	10159,4
Miastkowo .....	10984,3	2772,6	–	2469,7	–	–	5742,0
Piątnica .....	23207,2	6700,0	–	4208,8	–	–	12298,5
Przytuły .....	5425,5	601,9	–	1374,9	–	–	3448,7
Śniadowo .....	13946,1	4188,0	708,8	2669,7	–	30,0	7058,4
Wizna .....	10447,4	1591,9	–	2153,8	268,0	500,0	5933,7
Zbójna .....	11045,4	1873,8	144,2	2955,3	180,0	–	6036,2
<b>POWIAT SIEMIATYCKI:</b>							
<b>Gmina miejska</b> Urban gmina							
Siemiatycze .....	30713,5	17540,0	14,0	5593,2	14,1	20,0	7546,2
<b>Gmina miejsko-wiejska</b> Urban-rural gmina							
Drohiczyn .....	14798,4	3997,1	–	3283,0	66,8	144,3	7307,3

a Bez dochodów gmin mających również status miasta na prawach powiatu.

a Excluding revenue of gminas which are also cities with powiat status.

TABL. 3 (61). DOCHODY BUDŻETÓW GMIN<sup>a</sup> WEDŁUG RODZAJÓW W 2008 R. (cd.)  
 REVENUE OF GMINAS BUDGETS<sup>a</sup> BY TYPE IN 2008 (cont.)

WYSZCZEGÓLNIENIE SPECIFICATION	Ogółem Grand total	Dochody własne Own revenue		Dotacje celowe z budżetu państwa Appropriated allocations from the state budget	Dotacje otrzymane z funduszy celowych Allocations received from appropriated funds	Dotacje celowe otrzymane na zadania realizowane na podstawie porozumień między jednostkami samorządu terytorialnego Appropriated allocations received for tasks realized on the basis of self- government agreement	Subwencje ogólne z budżetu państwa General subsidies from the state budget
		razem total	w tym środki na dofinans- owanie własnych zadań ze źródeł pozabudże- towych of which funds for additional financing own tasks from non- budgetary sources				
w tys. zł in thous. zł							
POWIAT SIEMIATYCKI (dok.) (cont.):							
<b>Gminy wiejskie</b> Rural gminas							
Dziadkowice .....	6795,0	1402,4	–	1445,6	60,0	–	3887,0
Grodzisk .....	9962,6	2360,1	10,0	2060,3	65,0	–	5477,2
Mielnik .....	12629,4	10550,7	40,3	897,5	40,0	–	1141,2
Milejczyce .....	4747,5	1416,5	–	944,8	–	–	2386,3
Nurzec-Stacja .....	9208,6	2834,7	–	2051,3	30,0	–	4292,5
Perlejewo .....	7915,0	2208,5	460,5	1514,0	105,0	–	4087,5
Siemiatycze .....	12228,9	3805,6	–	2566,3	40,0	–	5816,9
POWIAT WYSOKO- MAZOWIECKI:							
<b>Gmina miejska</b> Urban gmina							
Wysokie Mazowieckie .....	21415,7	13475,7	–	2322,0	1,9	146,5	5469,7
<b>Gmina miejsko-wiejska</b> Urban-rural gmina							
Ciechanowiec .....	21682,8	5535,7	344,0	4178,7	1186,3	333,0	10449,1
<b>Gminy wiejskie</b> Rural gminas							
Czyżew-Osada .....	18301,6	8306,0	557,6	3075,0	–	–	6920,6
Klukowo .....	10716,2	2697,4	130,0	2271,9	–	–	5746,9
Kobylin-Borzymy .....	8301,1	1789,4	152,0	1702,7	–	35,0	4774,0
Kulesze Kościelne .....	7879,9	2272,5	4,0	2191,4	–	–	3416,0
Nowe Piekuty .....	11105,4	3089,2	25,0	2108,7	12,1	334,5	5560,9
Sokoły .....	13580,9	4727,5	415,7	2258,5	–	–	6594,9
Szepietowo .....	15717,7	5983,0	512,7	3104,4	53,1	25,0	6552,2
Wysokie Mazowieckie .....	11775,4	6078,3	–	2920,0	30,0	–	2747,1
POWIAT ZAMBROWSKI:							
<b>Gmina miejska</b> Urban gmina							
Zambrów .....	46725,4	22503,8	1377,2	8340,9	87,5	456,7	15336,5
<b>Gminy wiejskie</b> Rural gminas							
Kołaki Kościelne .....	6498,3	1775,2	20,1	1414,6	0,0	135,0	3173,4
Rutki .....	14405,6	3272,2	249,5	3639,1	15,1	–	7479,2
Szumowo .....	11788,8	6119,0	–	1751,2	45,4	30,0	3843,1
Zambrów .....	20130,1	12209,8	–	3892,6	63,7	–	3964,1

a Bez dochodów gmin mających również status miasta na prawach powiatu.

a Excluding revenue of gminas which are also cities with powiat status.

TABL. 3 (61). DOCHODY BUDŻETÓW GMIN<sup>a</sup> WEDŁUG RODZAJÓW W 2008 R. (cd.)  
 REVENUE OF GMINAS BUDGETS<sup>a</sup> BY TYPE IN 2008 (cont.)

WYSZCZEGÓLNIENIE SPECIFICATION	Ogółem Grand total	Dochody własne Own revenue		Dotacje celowe z budżetu państwa Appropriated allocations from the state budget	Dotacje otrzymane z funduszy celowych Allocations received from appropriated funds	Dotacje celowe otrzymane na zadania realizowane na podstawie porozumień między jednostkami samorządu terytorialnego Appropriated allocations received for tasks realized on the basis of self-government agreement	Subwencje ogólne z budżetu państwa General subsidies from the state budget
		razem total	w tym środki na dofinansowanie własnych zadań ze źródeł pozabudżetowych of which funds for additional financing own tasks from non-budgetary sources				
w tys. zł in thous. zł							
<b>PODREGION SUWALSKI</b> SUBREGION							
POWIAT AUGUSTOWSKI:							
<b>Gmina miejska</b> Urban gmina							
Augustów .....	67330,3	42985,7	1917,6	11306,3	–	438,6	12599,6
<b>Gmina miejsko-wiejska</b> Urban-rural gmina							
Lipsk .....	16375,1	4740,6	361,8	3093,3	521,4	60,5	7959,3
<b>Gminy wiejskie</b> Rural gminas							
Augustów .....	15242,8	3498,2	150,9	3220,7	83,9	41,1	8398,9
Bargłów Kościelny .....	13925,9	3482,8	545,8	3194,4	39,2	28,9	7180,7
Nowinka .....	7044,9	2749,8	153,2	1290,0	51,0	–	2954,1
Płaska .....	6374,8	3101,1	350,7	1049,9	–	28,7	2195,2
Sztabin .....	12693,1	3321,2	18,2	3047,3	20,0	45,0	6259,6
POWIAT GRAJEWSKI:							
<b>Gmina miejska</b> Urban gmina							
Grajewo .....	48232,2	28764,6	9,2	8640,2	–	55,0	10772,4
<b>Gminy miejsko-wiejskie</b> Urban-rural gminas							
Rajgród .....	13132,0	4085,4	3,3	3706,9	30,0	26,2	5283,6
Szczuczyn .....	15705,6	3764,6	1,2	3747,1	89,8	–	8104,1
<b>Gminy wiejskie</b> Rural gminas							
Grajewo .....	15178,0	3540,3	364,3	3963,2	36,1	40,0	7598,4
Radziłów .....	12427,3	2397,1	–	2926,5	111,7	–	6992,0
Wąsosz .....	9811,9	1738,0	159,9	2620,4	15,1	85,0	5353,5
POWIAT MONIECKI:							
<b>Gminy miejsko-wiejskie</b> Urban-rural gminas							
Goniądz .....	15817,3	6407,3	126,0	3039,9	–	2,5	6367,7
Knyszyn .....	11987,8	3108,0	400,0	2151,4	425,0	3,3	6300,1
Mońki .....	29086,9	10676,7	157,2	6365,7	30,0	28,2	11986,3

<sup>a</sup> Bez dochodów gmin mających również status miasta na prawach powiatu.

<sup>a</sup> Excluding revenue of gminas which are also cities with powiat status.

TABL. 3 (61). DOCHODY BUDŻETÓW GMIN<sup>a</sup> WEDŁUG RODZAJÓW W 2008 R. (dok.)  
 REVENUE OF GMINAS BUDGETS<sup>a</sup> BY TYPE IN 2008 (cont.)

WYSZCZEGÓLNIENIE SPECIFICATION	Ogółem Grand total	Dochody własne Own revenue		Dotacje celowe z budżetu państwa Appropriated allocations from the state budget	Dotacje otrzymane z funduszy celowych Allocations received from appropriated funds	Dotacje celowe otrzymane na zadania realizowane na podstawie porozumień między jednostkami samorządu terytorialnego Appropriated allocations received for tasks realized on the basis of self-government agreement	Subwencje ogólne z budżetu państwa General subsidies from the state budget
		razem total	w tym środki na dofinansowanie własnych zadań ze źródeł pozabudżetowych of which funds for additional financing own tasks from non-budgetary sources				
w tys. zł in thous. zł							
POWIAT MONIECKI (dok.) (cont.):							
<b>Gminy wiejskie</b> <i>Rural gminas</i>							
Jasionówka .....	6925,9	1429,6	7,2	1655,4	204,4	2,5	3634,0
Jaświły .....	13423,8	3656,7	52,3	2795,6	20,0	155,5	6795,9
Krypno .....	9560,6	2525,7	–	2155,1	35,0	1,7	4843,1
Trzcianne .....	11485,3	2993,8	1220,8	2099,6	60,0	1,7	6330,3
POWIAT SEJNEŃSKI:							
<b>Gmina miejska</b> <i>Urban gmina</i>							
Sejny .....	13279,4	5056,0	384,5	2602,4	131,2	17,0	5472,8
<b>Gminy wiejskie</b> <i>Rural gminas</i>							
Giby .....	7057,0	2427,2	–	1535,2	217,1	20,1	2857,4
Krasnopol .....	9846,5	3110,1	529,0	1992,6	35,8	3,0	4705,1
Puńsk .....	13622,0	6237,6	3573,4	1876,3	1,7	29,7	5476,7
Sejny .....	8531,7	3261,3	438,4	1915,8	–	–	3354,6
POWIAT SUWAŃSKI:							
<b>Gminy wiejskie</b> <i>Rural gminas</i>							
Bakalarzewo .....	6537,5	2100,0	–	1489,9	12,0	16,7	2918,9
Filipów .....	11361,5	2222,0	80,3	3260,9	190,4	–	5688,2
Jeleniewo .....	7659,7	1743,7	24,1	2000,4	272,1	–	3643,5
Przerośl .....	8759,8	1863,1	530,2	2315,9	10,3	–	4570,5
Raczki .....	13624,4	3082,1	77,7	2883,2	9,1	169,8	7480,2
Rutka-Tartak .....	6869,5	2354,2	808,7	1486,8	103,8	–	2924,8
Suwałki .....	16768,0	9487,2	136,0	3073,4	851,7	–	3355,7
Szypłiszki .....	13343,5	5494,9	3047,0	3258,3	–	–	4590,3
Wiżajny .....	8141,3	3453,3	976,4	1540,4	–	–	3147,6

<sup>a</sup> Bez dochodów gmin mających również status miasta na prawach powiatu.  
<sup>a</sup> Excluding revenue of gminas which are also cities with powiat status.

TABL. 4 (62). **WYDATKI BUDŻETÓW POWIATÓW I MIAST NA PRAWACH POWIATU WEDŁUG RODZAJÓW W 2008 R.**  
**EXPENDITURE OF POWIATS AND CITIES WITH POWIAT STATUS BUDGETS BY TYPE IN 2008**

WYSZCZEGÓLNIENIE SPECIFICATION	Ogółem Grand total	W tym Of which							w tym inwestycyjne <sup>a</sup> of which investment expenditure <sup>a</sup>
		dotacje allocations	świadczenia na rzecz osób fizycznych benefits for natural persons	wydatki bieżące jednostek budżetowych current expenditure of budgetary entities			wydatki majątkowe property expenditure		
				razem total	w tym of which		razem total		
					wynagrodzenia wages and salaries	składki na obowiązkowe ubezpieczenia społeczne i Fundusz Pracy contributions to compulsory social security and the Labour Fund			
w tys. zł in thous. zł									
<b>WOJEWÓDZTWO .... VOIVODSHIP</b>	<b>1875517,6</b>	<b>171582,3</b>	<b>157487,5</b>	<b>1160155,5</b>	<b>667851,1</b>	<b>107084,7</b>	<b>301800,6</b>	<b>366760,5</b>	<b>362811,8</b>
<b>Podregion białostocki Subregion</b>									
Powiaty: Powiats:									
białostocki .....	79453,6	2287,5	2468,9	60326,7	32195,4	5467,2	14300,9	14220,4	14220,4
sokólski .....	44084,2	6535,3	1462,8	33035,0	20342,4	3011,3	6745,0	2759,7	2759,7
Miasto na prawach powiatu: City with powiat status:									
Białystok .....	954486,7	105478,7	85080,9	540523,0	296835,5	48779,2	164144,2	212307,6	209958,9
<b>Podregion łomżyński Subregion</b>									
Powiaty: Powiats:									
bielski .....	46189,4	555,0	1157,3	33324,1	20333,9	3090,1	7718,2	10710,4	10710,4
hajnowski .....	32279,4	679,7	1732,5	25648,7	16656,4	2324,5	4671,1	3556,1	3556,1
kolneński .....	23569,9	767,9	836,1	16873,4	9933,2	1356,0	3929,6	4745,3	4745,3
łomżyński .....	19600,6	2753,5	1000,4	11876,4	5953,1	1015,2	2786,0	3970,4	3970,4
siemiatycki .....	33376,0	1415,2	1220,7	24256,0	13662,2	2038,7	6868,7	6384,0	6384,0
wysokomazowiecki .....	39150,6	819,6	1417,7	29758,2	18677,6	2863,3	5850,1	7128,3	7128,3
zambrowski .....	35711,2	1156,2	1030,1	25558,5	16095,3	2409,6	4839,6	7832,2	7682,2
Miasto na prawach powiatu: City with powiat status:									
Łomża .....	206237,1	21748,0	21139,8	122084,6	74940,4	12221,3	27711,5	40583,3	40583,3
<b>Podregion suwalski Subregion</b>									
Powiaty: Powiats:									
augustowski .....	43265,3	3858,0	1731,4	33567,0	20359,2	3041,6	7036,0	3606,7	3606,7
grajewski .....	33890,9	152,1	1514,3	27544,3	17061,4	2694,9	4682,6	4530,7	4530,7
moniecki .....	25311,7	642,7	988,6	20759,1	12933,2	1883,1	4377,4	2725,1	2725,1
sejneński .....	15837,7	428,3	1015,2	10337,8	6659,8	860,2	1755,0	3999,7	3999,7
suwalski .....	22564,2	1002,8	1221,1	15233,5	7694,1	1304,5	4264,8	4893,5	4893,5
Miasto na prawach powiatu: City with powiat status:									
Suwałki .....	220509,1	21301,9	32469,7	129449,2	77518,0	12724,1	30119,9	32807,2	31357,2

<sup>a</sup> Łącznie z dotacjami na finansowanie zadań inwestycyjnych zakładów budżetowych, gospodarstw pomocniczych, środków specjalnych i funduszy celowych.

<sup>a</sup> Including allocations for financing investment tasks of budgetary establishments, auxiliary units, special funds and appropriated funds.



TABL. 5 (63). WYDATKI BUDŻETÓW POWIATÓW I MIAST NA PRAWACH POWIATU WEDŁUG DZIAŁÓW W 2008 R.

EXPENDITURE OF POWIATS AND CITIES WITH POWIAT STATUS BUDGETS BY DIVISION IN 2008

WYSZCZEGÓLNIENIE SPECIFICATION	Ogółem Total	W tym Of which								
		transport i łączność transport and communication	gospodarka mieszkaniowa dwelling economy	administracja publiczna public administration	oświata i wychowanie education	ochrona zdrowia health care	pomoc społeczna social assistance	gospodarka komunalna i ochrona środowiska municipal economy and environmental protection	kultura i ochrona dziedzictwa narodowego culture and national heritage	kultura fizyczna i sport physical education and sport
W TYSIĄCACH ZŁOTYCH IN THOUSAND ZLOTYS										
<b>WOJEWÓDZTWO VOIVODSHIP</b>	<b>1875517,6</b>	<b>301244,0</b>	<b>41772,2</b>	<b>143777,8</b>	<b>698961,9</b>	<b>39187,9</b>	<b>279604,2</b>	<b>55881,2</b>	<b>36916,4</b>	<b>43654,3</b>
<b>Podregion białostocki Subregion</b>										
Powiaty: Powiats:										
białostocki .....	79453,6	16347,4	438,8	9475,3	12883,5	5853,1	23531,5	42,0	119,4	29,7
sokólski .....	44084,2	4809,9	218,5	6068,2	14215,5	1994,6	2274,6	14,0	40,5	172,9
Miasto na prawach powiatu: City with powiat status:										
Białystok .....	954486,7	184138,7	29031,7	57157,8	374560,7	12337,8	136043,6	38206,9	18014,5	16402,6
<b>Podregion łomżyński Subregion</b>										
Powiaty: Powiats:										
bielski .....	46189,4	9264,2	52,7	5960,1	16412,1	1553,1	4246,5	–	16,0	1421,0
hajnowski .....	32279,4	3771,9	45,9	3939,7	9662,1	852,5	5333,1	–	45,6	49,6
kolneński .....	23569,9	4450,4	222,3	2796,8	7177,8	1002,9	1136,6	–	54,5	34,4
łomżyński .....	19600,6	6465,8	68,9	3496,9	659,2	1323,0	2752,1	–	921,0	37,0
siemiatycki .....	33376,0	8250,9	207,2	4299,7	9397,7	459,1	3041,2	2,0	34,9	23,8
wysokomazowiecki .....	39150,6	7045,7	148,5	4017,6	14702,5	2541,7	3738,3	2,0	82,0	31,4
zambrowski .....	35711,2	4544,3	65,9	3368,9	16078,4	1133,7	2444,5	–	52,0	9,8
Miasto na prawach powiatu: City with powiat status:										
Łomża .....	206237,1	17501,1	4043,7	14730,8	91066,5	930,5	32444,9	7743,2	7461,0	13914,5
<b>Podregion suwalski Subregion</b>										
Powiaty: Powiats:										
augustowski .....	43265,3	4482,3	50,7	4468,0	18488,5	1529,9	4467,6	–	24,0	16,7
grajewski .....	33890,9	2949,6	147,4	3213,0	14301,2	1760,8	1903,7	–	34,5	1450,5
moniecki .....	25311,7	2070,4	94,8	4220,2	6139,8	674,5	2733,0	5,4	51,4	2163,4
sejneński .....	15837,7	1840,3	54,6	1876,1	6057,8	494,3	1132,3	2,0	27,9	14,5
suwalski .....	22564,2	4015,6	56,7	3832,1	2160,3	1310,9	7359,5	–	73,6	24,1
Miasto na prawach powiatu: City with powiat status:										
Suwaki .....	220509,1	19295,5	6823,9	10856,5	84998,2	3435,6	45021,4	9863,8	9863,7	7858,4

TABL. 5 (63). **WYDATKI BUDŻETÓW POWIATÓW I MIAST NA PRAWACH POWIATU WEDŁUG DZIAŁÓW W 2008 R. (dok.)**  
**EXPENDITURE OF POWIATS AND CITIES WITH POWIAT STATUS BUDGETS BY DIVISION IN 2008 (cont.)**

WYSZCZEGÓLNIENIE SPECIFICATION	Ogółem Total	W tym Of which								
		transport i łączność transport and communication	gospodarka mieszkaniowa dwelling economy	administracja publiczna public administration	oświata i wychowanie education	ochrona zdrowia health care	pomoc społeczna social assistance	gospodarka komunalna i ochrona środowiska municipal economy and environmental protection	kultura i ochrona dziedzictwa narodowego culture and national heritage	kultura fizyczna i sport physical education and sport
<b>W % WYDATKÓW OGÓŁEM IN % OF TOTAL EXPENDITURE</b>										
<b>WOJEWÓDZTWO VOIVODSHIP</b>	<b>100,0</b>	<b>16,1</b>	<b>2,2</b>	<b>7,7</b>	<b>37,3</b>	<b>2,1</b>	<b>14,9</b>	<b>3,0</b>	<b>2,0</b>	<b>2,3</b>
<b>Podregion białostocki Subregion</b>										
Powiaty: Powiats:										
białostocki .....	100,0	20,6	0,6	11,9	16,2	7,4	29,6	0,1	0,2	0,0
sokólski .....	100,0	10,9	0,5	13,8	32,2	4,5	5,2	0,0	0,1	0,4
Miasto na prawach powiatu: City with powiat status:										
Białystok .....	100,0	19,3	3,0	6,0	39,2	1,3	14,3	4,0	1,9	1,7
<b>Podregion łomżyński Subregion</b>										
Powiaty: Powiats:										
bielski .....	100,0	20,1	0,1	12,9	35,5	3,4	9,2	–	0,0	3,1
hajnowski .....	100,0	11,7	0,1	12,2	29,9	2,6	16,5	–	0,1	0,2
kolneński .....	100,0	18,9	0,9	11,9	30,5	4,3	4,8	–	0,2	0,1
łomżyński .....	100,0	33,0	0,4	17,8	3,4	6,7	14,0	–	4,7	0,2
siemiatycki .....	100,0	24,7	0,6	12,9	28,2	1,4	9,1	0,0	0,1	0,1
wysokomazowiecki ..	100,0	18,0	0,4	10,3	37,6	6,5	9,5	0,0	0,2	0,1
zambrowski .....	100,0	12,7	0,2	9,4	45,0	3,2	6,8	–	0,1	0,0
Miasto na prawach powiatu: City with powiat status:										
Łomża .....	100,0	8,5	2,0	7,1	44,2	0,5	15,7	3,8	3,6	6,7
<b>Podregion suwalski Subregion</b>										
Powiaty: Powiats:										
augustowski .....	100,0	10,4	0,1	10,3	42,7	3,5	10,3	–	0,1	0,0
grajewski .....	100,0	8,7	0,4	9,5	42,2	5,2	5,6	–	0,1	4,3
moniecki .....	100,0	8,2	0,4	16,7	24,3	2,7	10,8	0,0	0,2	8,5
sejneński .....	100,0	11,6	0,3	11,8	38,2	3,1	7,1	0,0	0,2	0,1
suwalski .....	100,0	17,8	0,3	17,0	9,6	5,8	32,6	–	0,3	0,1
Miasto na prawach powiatu: City with powiat status:										
Suwałki .....	100,0	8,8	3,1	4,9	38,5	1,6	20,4	4,5	4,5	3,6

TABL. 6 (64). **WYDATKI BUDŻETÓW GMIN<sup>a</sup> WEDŁUG RODZAJÓW W 2008 R.**  
**EXPENDITURE OF GMINAS BUDGETS<sup>a</sup> BY TYPE IN 2008**

WYSZCZEGÓLNIENIE SPECIFICATION	Ogółem Grand total	W tym Of which							
		dotacje allocations	świadczenia na rzecz osób fizycznych benefits for natural persons	wydatki bieżące jednostek budżetowych current expenditure of budgetary entities				wydatki majątkowe property expenditure	
				razem total	w tym of which			razem total	w tym inwestycyjne <sup>b</sup> of which investment expenditure <sup>b</sup>
					wynagrodzenia wages and salaries	składki na obowiązkowe ubezpieczenia społeczne i Fundusz Pracy contributions to compulsory social security and the Labour Fund	zakup materiałów i usług purchase of materials and services		
w tys. zł in thous. zł									
<b>WOJEWÓDZTWO VOIVODSHIP</b>	<b>1725222,4</b>	<b>85495,9</b>	<b>315054,5</b>	<b>1018147,5</b>	<b>560342,4</b>	<b>96914,6</b>	<b>257813,1</b>	<b>294289,2</b>	<b>290859,2</b>
<b>PODREGION BIAŁOSTOCKI SUBREGION</b>									
POWIAT BIAŁOSTOCKI:									
<b>Gminy miejsko-wiejskie Urban-rural gminas</b>									
Choroszcz .....	29622,8	1565,4	3832,0	13888,4	7336,2	1273,1	4252,3	9852,3	9852,3
Czarna Białostocka .....	21908,2	691,2	4093,7	13305,2	7743,2	1295,6	3249,6	3497,1	3497,1
Łapy .....	46332,8	1556,7	9206,2	27502,8	16820,1	2890,1	6001,2	7693,4	7693,4
Supraśl .....	28630,2	1558,6	3470,7	12054,6	6044,4	1055,4	3742,6	11492,8	11492,8
Suraż .....	5911,9	163,6	764,6	3671,2	1910,6	327,1	1164,8	1290,5	1290,5
Tykocin .....	14379,1	442,8	2917,7	8198,9	4877,4	864,2	1556,2	2785,1	2785,1
Wasilków .....	28287,6	815,2	4287,0	15339,3	8748,8	1470,9	3079,0	7760,2	7760,2
Zabłudów .....	19377,3	886,8	3497,6	12689,4	6707,9	1167,1	3677,0	2093,6	2093,6
<b>Gminy wiejskie Rural gminas</b>									
Dobrzyniewo Duże .....	16181,2	639,1	2569,4	11817,9	5241,4	862,2	4810,5	999,9	999,9
Gródek .....	12299,4	789,3	2296,5	7591,0	4261,9	744,4	1781,5	1589,3	1589,3
Juchnowiec Kościelny ...	34386,4	1422,4	4651,6	16271,4	9526,7	1671,0	4055,0	11966,8	11966,8
Michałow .....	19082,9	2148,7	3463,5	10231,6	4643,7	800,8	3464,4	2813,8	2813,8
Poświętne .....	9053,8	127,0	1555,7	4882,0	2869,2	504,3	979,6	2480,5	2480,5
Turośń Kościelna .....	13397,2	366,2	2156,0	7222,5	4093,5	711,9	1954,9	3607,8	3607,8
Zawady .....	6994,8	312,7	1158,9	4116,6	2189,9	349,0	1065,2	1266,4	1266,4
POWIAT SOKÓLSKI:									
<b>Gminy miejsko-wiejskie Urban-rural gminas</b>									
Dąbrowa Białostocka ....	24899,5	1892,5	5702,0	14468,4	8384,3	1437,6	3487,4	2769,8	2769,8
Sokółka .....	50863,3	4295,4	10528,8	29995,9	16842,5	2890,6	8777,5	5653,3	5653,3
Suchowola .....	19014,3	554,6	3182,2	13393,5	5068,1	876,9	3293,8	1777,4	1577,4

a Bez wydatków gmin mających również status miasta na prawach powiatu. b Łącznie z dotacjami na finansowanie zadań inwestycyjnych zakładów budżetowych, gospodarstw pomocniczych, środków specjalnych i funduszy celowych.

a Excluding expenditure of gminas which are also cities with powiat status. b Including allocations for financing investment tasks of budgetary establishments, auxiliary units, special funds and appropriated funds.

TABL. 6 (64). WYDATKI BUDŻETÓW GMIN<sup>a</sup> WEDŁUG RODZAJÓW W 2008 R. (cd.)  
 EXPENDITURE OF GMINAS BUDGETS<sup>a</sup> BY TYPE IN 2008 (cont.)

WYSZCZEGÓLNIENIE SPECIFICATION	Ogółem Grand total	W tym Of which							w tym razem total	w tym inwestycyjne <sup>b</sup> of which investment expenditure <sup>b</sup>		
		dotacje allocations	świadczenia na rzecz osób fizycznych benefits for natural persons	wydatki bieżące jednostek budżetowych current expenditure of budgetary entities							wydatki majątkowe property expenditure	
				razem total	w tym of which			w tym razem total				
					wynagrodzenia wages and salaries	składki na obowiązkowe ubezpieczenia społeczne i Fundusz Pracy contributions to compulsory social security and the Labour Fund	zakup materiałów i usług purchase of materials and services					
w tys. zł in thous. zł												
POWIAT SOKÓLSKI (dok.) (cont.):												
<b>Gminy wiejskie</b> Rural gminas												
Janów .....	8659,8	175,4	1723,4	6240,6	3717,3	608,8	1018,9	480,2	480,2			
Korycin .....	9078,3	460,4	1693,9	4870,4	2530,9	442,0	1307,4	1959,0	1959,0			
Krynki .....	6639,6	182,0	1500,7	3911,2	2377,0	432,5	751,9	1000,3	1000,3			
Kuźnica .....	9036,5	862,5	1605,1	5375,9	3302,3	548,1	1233,7	1122,7	1122,7			
Nowy Dwór .....	6732,5	237,0	1369,8	4412,4	2442,4	439,3	1290,4	678,8	678,8			
Sidra .....	7290,5	256,4	1433,2	4966,3	2933,4	501,3	1140,9	624,4	624,4			
Szudziałowo .....	8672,2	332,0	1281,0	4540,2	2449,8	400,8	1200,6	2441,7	2441,7			
<b>PODREGION ŁOMŻYŃSKI</b> SUBREGION												
POWIAT BIELSKI:												
<b>Gminy miejskie</b> Urban gminas												
Bielsk Podlaski .....	49841,0	6325,7	8333,7	26603,9	15827,8	2656,7	6371,1	8506,0	8506,0			
Brańsk .....	10105,0	593,0	1623,4	6746,0	3886,1	659,6	1419,2	1079,5	1079,5			
<b>Gminy wiejskie</b> Rural gminas												
Bielsk Podlaski .....	16378,8	386,2	2229,4	8729,3	4608,7	763,0	2357,6	4991,0	4991,0			
Boćki .....	9367,1	252,7	1682,6	6425,7	3398,1	515,9	1333,0	947,0	947,0			
Brańsk .....	12408,0	541,1	2123,3	6582,8	3883,8	668,2	1056,1	3115,2	3115,2			
Orla .....	7481,4	428,3	994,5	4536,1	2340,5	424,8	1156,4	1505,4	1505,4			
Rudka .....	5762,1	58,0	974,9	4495,1	2201,4	438,7	1343,3	174,9	174,9			
Wyszki .....	11506,4	337,9	2038,8	7495,3	3804,8	645,9	1887,3	1444,3	1444,3			
POWIAT HAJNOWSKI:												
<b>Gmina miejska</b> Urban gmina												
Hajnówka .....	39326,4	6308,5	9634,0	18913,6	11270,5	2043,1	4222,2	4205,0	4205,0			

<sup>a</sup> Bez wydatków gmin mających również status miasta na prawach powiatu. <sup>b</sup> Łącznie z dotacjami na finansowanie zadań inwestycyjnych zakładów budżetowych, gospodarstw pomocniczych, środków specjalnych i funduszy celowych.

<sup>a</sup> Excluding expenditure of gminas which are also cities with powiat status. <sup>b</sup> Including allocations for financing investment tasks of budgetary establishments, auxiliary units, special funds and appropriated funds.

TABL. 6 (64). **WYDATKI BUDŻETÓW GMIN<sup>a</sup> WEDŁUG RODZAJÓW W 2008 R. (cd.)**  
**EXPENDITURE OF GMINAS BUDGETS<sup>a</sup> BY TYPE IN 2008 (cont.)**

WYSZCZEGÓLNIENIE SPECIFICATION	Ogółem <i>Grand total</i>	W tym <i>Of which</i>							
		dotacje <i>allocations</i>	świadczenia na rzecz osób fizycznych <i>benefits for natural persons</i>	wydatki bieżące jednostek budżetowych <i>current expenditure of budgetary entities</i>				wydatki majątkowe <i>property expenditure</i>	
				razem <i>total</i>	w tym <i>of which</i>			razem <i>total</i>	w tym inwestycyjne <sup>b</sup> <i>of which investment expenditure<sup>b</sup></i>
					wynagrodzenia <i>wages and salaries</i>	składki na obowiązkowe ubezpieczenia społeczne i Fundusz Pracy <i>contributions to compulsory social security and the Labour Fund</i>	zakup materiałów i usług <i>purchase of materials and services</i>		
w tys. zł <i>in thous. zł</i>									
POWIAT HAJNOWSKI (dok.) <i>(cont.)</i> :									
<b>Gmina miejsko-wiejska</b> <i>Urban-rural gmina</i>									
Kleszczele .....	5441,4	583,1	969,4	3397,3	1736,7	300,4	1080,7	476,2	476,2
<b>Gminy wiejskie</b> <i>Rural gminas</i>									
Białowieża .....	6232,4	436,0	948,0	4167,4	2239,3	398,2	1158,1	649,4	649,4
Czeremcha .....	9111,7	522,5	1349,6	4943,3	2994,4	473,4	924,2	2280,4	2280,4
Czyże .....	5249,3	105,9	617,1	3616,5	1905,1	327,9	1006,8	885,7	885,7
Dubicze Cerkiewne .....	4076,7	183,3	734,8	2833,7	1500,3	256,5	759,3	301,3	301,3
Hajnówka .....	11573,8	197,5	1633,1	6074,5	3704,3	628,2	1242,6	3614,1	3614,1
Narew .....	9551,5	535,1	1402,8	6970,6	3453,4	590,4	1726,6	600,1	600,1
Narewka .....	12724,3	560,5	1405,4	6766,7	3492,7	581,1	2182,4	3916,3	3916,3
POWIAT KOLNEŃSKI:									
<b>Gmina miejska</b> <i>Urban gmina</i>									
Kolno .....	24506,5	1067,7	3657,6	14109,9	8439,5	1455,5	3114,8	5664,4	5610,4
<b>Gmina miejsko-wiejska</b> <i>Urban-rural gmina</i>									
Stawiski .....	18762,2	460,8	3826,1	10452,4	5571,1	979,3	2944,5	3796,4	3796,4
<b>Gminy wiejskie</b> <i>Rural gminas</i>									
Grabowo .....	9386,8	151,3	1976,5	6158,9	3483,6	594,7	1337,8	1026,9	1026,9
Kolno .....	21435,5	734,5	4470,8	13175,1	6879,5	1203,0	3002,1	2933,5	2933,5
Mały Płock .....	13468,3	443,0	2851,5	8499,5	5086,3	910,5	1966,8	1459,5	1459,5
Turośl .....	14716,0	381,6	3105,5	9587,3	5148,8	938,6	2604,0	1612,5	1612,5
POWIAT ŁOMŻYŃSKI:									
<b>Gminy miejsko-wiejskie</b> <i>Urban-rural gminas</i>									
Jedwabne .....	11687,1	404,9	3079,4	7648,2	4164,6	717,6	1928,8	519,8	519,8
Nowogród .....	8850,9	312,8	2057,2	5538,1	3280,5	559,6	1375,3	874,6	874,6

<sup>a</sup> Bez wydatków gmin mających również status miasta na prawach powiatu. <sup>b</sup> Łącznie z dotacjami na finansowanie zadań inwestycyjnych zakładów budżetowych, gospodarstw pomocniczych, środków specjalnych i funduszy celowych.

<sup>a</sup> Excluding expenditure of gminas which are also cities with powiat status. <sup>b</sup> Including allocations for financing investment tasks of budgetary establishments, auxiliary units, special funds and appropriated funds.

TABL. 6 (64). WYDATKI BUDŻETÓW GMIN<sup>a</sup> WEDŁUG RODZAJÓW W 2008 R. (cd.)  
 EXPENDITURE OF GMINAS BUDGETS<sup>a</sup> BY TYPE IN 2008 (cont.)

WYSZCZEGÓLNIENIE SPECIFICATION	Ogółem Grand total	W tym Of which							w tym inwestycyjne <sup>b</sup> of which investment expenditure <sup>b</sup>
		dotacje allocations	świadczenia na rzecz osób fizycznych benefits for natural persons	wydatki bieżące jednostek budżetowych current expenditure of budgetary entities			wydatki majątkowe property expenditure		
				razem total	w tym of which		razem total		
					wynagrodzenia wages and salaries	składki na obowiązkowe ubezpieczenia społeczne i Fundusz Pracy contributions to compulsory social security and the Labour Fund			
w tys. zł in thous. zł									
POWIAT ŁOMŻYŃSKI (dok.) (cont.):									
<b>Gminy wiejskie</b> Rural gminas									
Łomża .....	21999,1	648,0	4000,8	12683,7	6891,3	1217,9	3601,9	4563,6	4563,6
Miastkowo .....	10160,0	345,0	2454,9	6749,2	3700,4	660,3	1499,7	607,9	607,9
Piątnica .....	23544,7	484,0	3718,5	15249,3	8784,8	1581,3	3191,3	4080,9	4080,9
Przytuły .....	4531,1	44,0	1123,9	3208,1	1908,5	318,2	548,7	143,7	143,7
Śniadowo .....	13015,8	363,5	1797,4	8346,8	4857,8	774,4	1756,8	2456,0	2456,0
Wizna .....	10533,4	419,2	1804,4	6090,3	3161,2	563,2	1623,1	2190,5	2190,5
Zbójna .....	10448,5	457,6	2735,1	6405,6	3832,0	685,8	1324,1	753,5	753,5
POWIAT SIEMIATYCKI:									
<b>Gmina miejska</b> Urban gmina									
Siemiatycze .....	29747,9	3706,1	5111,5	17310,5	10240,7	1605,6	3916,0	3417,9	3417,4
<b>Gmina miejsko-wiejska</b> Urban-rural gmina									
Drohiczyn .....	14839,3	412,1	2568,2	9661,9	4642,5	810,6	3250,3	2109,5	2109,5
<b>Gminy wiejskie</b> Rural gminas									
Dziadkowice .....	7149,0	120,8	1333,4	4089,1	2539,4	432,5	681,8	1571,5	1571,5
Grodzisk .....	9600,5	51,0	1719,9	6874,3	3375,2	590,1	2141,5	923,0	923,0
Mielnik .....	12645,0	1438,6	1085,5	6548,2	3097,4	512,3	2628,1	2014,1	2014,1
Milejczyce .....	4783,3	70,6	777,7	3410,7	2133,6	336,0	641,3	516,7	516,7
Nurzec-Stacja .....	8501,2	276,8	1844,8	5906,7	3280,2	610,5	1307,8	441,1	441,1
Perlejewo .....	7004,6	44,0	1103,2	4682,7	2328,1	404,8	1132,3	1168,6	1168,6
Siemiatycze .....	11157,8	160,4	2201,0	7304,7	4008,4	694,9	1896,0	1455,5	1455,5

<sup>a</sup> Bez wydatków gmin mających również status miasta na prawach powiatu. <sup>b</sup> Łącznie z dotacjami na finansowanie zadań inwestycyjnych zakładów budżetowych, gospodarstw pomocniczych, środków specjalnych i funduszy celowych.

<sup>a</sup> Excluding expenditure of gminas which are also cities with powiat status. <sup>b</sup> Including allocations for financing investment tasks of budgetary establishments, auxiliary units, special funds and appropriated funds.

TABL. 6 (64). WYDATKI BUDŻETÓW GMIN<sup>a</sup> WEDŁUG RODZAJÓW W 2008 R. (cd.)  
EXPENDITURE OF GMINAS BUDGETS<sup>a</sup> BY TYPE IN 2008 (cont.)

WYSZCZEGÓLNIENIE SPECIFICATION	Ogółem <i>Grand total</i>	W tym <i>Of which</i>							
		dotacje <i>allocations</i>	świadczenia na rzecz osób fizycznych <i>benefits for natural persons</i>	wydatki bieżące jednostek budżetowych <i>current expenditure of budgetary entities</i>				wydatki majątkowe <i>property expenditure</i>	
				razem <i>total</i>	w tym <i>of which</i>			razem <i>total</i>	w tym inwestycyjne <sup>b</sup> <i>of which investment expenditure<sup>b</sup></i>
					wynagrodzenia <i>wages and salaries</i>	składki na obowiązkowe ubezpieczenia społeczne i Fundusz Pracy <i>contributions to compulsory social security and the Labour Fund</i>	zakup materiałów i usług <i>purchase of materials and services</i>		
w tys. zł <i>in thous. zł</i>									
<b>POWIAT WYSOKO-MAZOWIECKI:</b>									
<b>Gmina miejska</b> <i>Urban gmina</i>									
Wysokie Mazowieckie ...	22606,8	1854,7	2084,4	11006,4	6729,7	1122,2	2609,9	7631,3	7631,3
<b>Gmina miejsko-wiejska</b> <i>Urban-rural gmina</i>									
Ciechanowiec .....	19260,3	1171,2	3949,4	11201,3	6098,7	1063,9	3348,1	2662,9	2662,9
<b>Gminy wiejskie</b> <i>Rural gminas</i>									
Czyżew-Osada .....	16716,3	328,0	2696,0	8515,9	4636,9	804,4	2025,4	5093,8	5093,8
Klukowo .....	9780,0	146,3	1858,4	7188,7	3686,8	653,3	2073,1	506,5	506,5
Kobylin-Borzemy .....	8330,8	63,5	1414,9	5019,7	2747,5	500,9	1115,6	1824,5	1824,5
Kulesze Kościelne .....	7905,3	130,8	2039,3	4785,9	2506,9	438,3	1264,3	934,3	934,3
Nowe Piekuty .....	11879,4	282,4	1611,0	6355,1	3546,5	700,6	1343,3	3593,7	3593,7
Sokoły .....	13295,2	580,4	2009,0	8308,9	4513,2	785,7	2060,6	2383,8	2383,8
Szepietowo .....	14791,3	495,3	2604,0	8635,7	4816,5	825,3	2061,4	3007,3	3007,3
Wysokie Mazowieckie ...	10518,7	25,0	2719,0	5146,0	3002,1	513,9	942,6	2618,0	2618,0
<b>POWIAT ZAMBROWSKI:</b>									
<b>Gmina miejska</b> <i>Urban gmina</i>									
Zambrów .....	49280,0	1634,8	8125,2	23728,7	14216,8	2391,7	5562,7	15755,5	15640,0
<b>Gminy wiejskie</b> <i>Rural gminas</i>									
Kołaki Kościelne .....	6080,8	191,2	1091,3	4445,4	2451,2	399,7	888,6	341,1	341,1
Rutki .....	15099,8	36,2	3075,9	7594,0	4004,2	674,8	1962,9	4366,7	4366,7
Szumowo .....	11607,3	665,4	1541,8	7663,7	3941,1	688,9	2293,4	1724,0	1724,0
Zambrów .....	17186,0	191,0	3408,3	8927,8	4270,3	739,1	2990,7	4638,7	4638,7

a Bez wydatków gmin mających również status miasta na prawach powiatu. b Łącznie z dotacjami na finansowanie zadań inwestycyjnych zakładów budżetowych, gospodarstw pomocniczych, środków specjalnych i funduszy celowych.

a Excluding expenditure of gminas which are also cities with powiat status. b Including allocations for financing investment tasks of budgetary establishments, auxiliary units, special funds and appropriated funds.

TABL. 6 (64). WYDATKI BUDŻETÓW GMIN<sup>a</sup> WEDŁUG RODZAJÓW W 2008 R. (cd.)  
 EXPENDITURE OF GMINAS BUDGETS<sup>a</sup> BY TYPE IN 2008 (cont.)

WYSZCZEGÓLNIENIE SPECIFICATION	Ogółem <i>Grand total</i>	W tym <i>Of which</i>							
		dotacje <i>allocations</i>	świadczenia na rzecz osób fizycznych <i>benefits for natural persons</i>	wydatki bieżące jednostek budżetowych <i>current expenditure of budgetary entities</i>				wydatki majątkowe <i>property expenditure</i>	
				razem <i>total</i>	w tym <i>of which</i>			razem <i>total</i>	w tym inwestycyjne <sup>b</sup> <i>of which investment expenditure<sup>b</sup></i>
					wynagrodzenia <i>wages and salaries</i>	składki na obowiązkowe ubezpieczenia społeczne i Fundusz Pracy <i>contributions to compulsory social security and the Labour Fund</i>	zakup materiałów i usług <i>purchase of materials and services</i>		
w tys. zł <i>in thous. zł</i>									
<b>PODREGION SUWALSKI</b> <i>SUBREGION</i>									
<b>POWIAT AUGUSTOWSKI:</b>									
<b>Gmina miejska</b> <i>Urban gmina</i>									
Augustów .....	65881,3	3934,0	10497,6	42995,0	22039,1	3827,3	13583,0	7667,6	4867,6
<b>Gmina miejsko-wiejska</b> <i>Urban-rural gmina</i>									
Lipsk .....	15205,0	872,4	3295,7	9410,8	4647,2	830,3	2269,8	1534,7	1534,7
<b>Gminy wiejskie</b> <i>Rural gminas</i>									
Augustów .....	13911,0	636,9	2880,8	9031,5	5310,9	927,4	1913,9	1302,4	1302,4
Bargłów Kościelny .....	13681,7	440,6	2912,9	7840,1	3928,8	700,1	1985,7	2415,9	2415,9
Nowinka .....	6454,6	214,4	1290,2	4545,7	2449,1	433,0	1364,7	349,3	349,3
Płaska .....	5938,5	168,0	1082,4	3904,1	2228,3	385,0	1056,5	726,4	726,4
Sztabin .....	12383,3	617,4	2581,9	8656,9	3969,3	697,4	2520,0	465,8	465,8
<b>POWIAT GRAJEWSKI:</b>									
<b>Gmina miejska</b> <i>Urban gmina</i>									
Grajewo .....	48543,5	2376,3	8454,0	31102,1	18994,0	3267,6	6987,6	6336,2	6076,2
<b>Gminy miejsko-wiejskie</b> <i>Urban-rural gminas</i>									
Rajgród .....	14934,2	3441,0	3068,3	7722,1	3800,1	670,0	1877,6	365,5	365,5
Szczuczyn .....	17180,7	427,0	3563,2	9308,4	5207,1	931,0	2346,3	3788,2	3788,2
<b>Gminy wiejskie</b> <i>Rural gminas</i>									
Grajewo .....	17451,6	87,0	3446,4	9376,6	4724,5	830,9	2886,1	4380,9	4380,9
Radziłów .....	11132,9	356,6	2380,2	7102,5	3652,9	639,4	1952,6	1182,3	1182,3
Wąsosz .....	9495,7	298,0	2616,6	5534,0	3298,9	563,4	1344,8	1032,6	1032,6

a Bez wydatków gmin mających również status miasta na prawach powiatu. b Łącznie z dotacjami na finansowanie zadań inwestycyjnych zakładów budżetowych, gospodarstw pomocniczych, środków specjalnych i funduszy celowych.

a Excluding expenditure of gminas which are also cities with powiat status. b Including allocations for financing investment tasks of budgetary establishments, auxiliary units, special funds and appropriated funds.



TABL. 6 (64). **WYDATKI BUDŻETÓW GMIN<sup>a</sup> WEDŁUG RODZAJÓW W 2008 R. (dok.)**  
**EXPENDITURE OF GMINAS BUDGETS<sup>a</sup> BY TYPE IN 2008 (cont.)**

WYSZCZEGÓLNIENIE SPECIFICATION	Ogółem Grand total	W tym Of which							
		dotacje allocations	świadczenia na rzecz osób fizycznych benefits for natural persons	wydatki bieżące jednostek budżetowych current expenditure of budgetary entities				wydatki majątkowe property expenditure	
				razem total	w tym of which			razem total	w tym inwes- tycyjne <sup>b</sup> of which invest- ment expendi- ture <sup>b</sup>
					wynagrodzenia wages and salaries	składki na obowiązkowe ubezpieczenia społeczne i Fundusz Pracy contributions to compulsory social security and the Labour Fund	zakup materiałów i usług purchase of materials and services		
w tys. zł in thous. zł									
<b>POWIAT MONIECKI:</b>									
<b>Gminy miejsko-wiejskie</b> <i>Urban-rural gminas</i>									
Goniądz .....	15183,1	252,0	2878,1	10261,8	5127,3	905,3	2198,1	1549,0	1549,0
Knyszyn .....	11082,0	356,0	2074,3	6798,9	3966,7	707,3	1606,8	1762,0	1762,0
Mońki .....	29727,3	2301,8	5999,5	17563,1	10390,9	1762,3	3657,5	3796,9	3796,9
<b>Gminy wiejskie</b> <i>Rural gminas</i>									
Jasionówka .....	7469,5	342,3	1736,7	4280,4	2573,7	442,5	1006,8	1096,8	1096,8
Jaświły .....	13084,7	429,4	2571,7	9253,2	4098,0	711,9	2331,6	802,5	802,5
Krypno .....	9163,3	720,6	1895,2	6313,3	3107,1	529,6	1761,7	189,9	189,9
Trzcianne .....	10429,3	562,8	1847,3	6759,3	3932,7	653,6	1350,4	1125,2	1125,2
<b>POWIAT SEJNEŃSKI:</b>									
<b>Gmina miejska</b> <i>Urban gmina</i>									
Sejny .....	13263,3	1328,0	2242,0	8097,4	4879,4	909,4	1720,3	1524,4	1524,4
<b>Gminy wiejskie</b> <i>Rural gminas</i>									
Giby .....	6598,5	150,9	1514,3	4278,3	2491,6	487,2	914,4	530,8	530,8
Krasnopol .....	8747,3	263,1	1898,1	6386,8	3422,6	602,7	1541,5	183,0	183,0
Puńsk .....	12504,1	364,1	1821,2	7467,5	4081,5	706,8	2164,0	2673,5	2673,5
Sejny .....	7237,3	70,0	1798,5	5092,0	2868,3	505,0	1223,1	212,5	212,5
<b>POWIAT SUWALSKI:</b>									
<b>Gminy wiejskie</b> <i>Rural gminas</i>									
Bakalarzewo .....	6015,2	151,0	1330,2	4002,9	2125,5	365,8	1077,8	524,9	524,9
Filipów .....	12775,7	359,6	3152,5	6779,2	3531,1	617,6	2043,9	2472,3	2472,3
Jeleniewo .....	7029,0	315,6	1901,6	4134,9	2306,4	401,6	995,0	670,6	670,6
Przeróśl .....	7744,4	183,9	2123,4	5187,5	2884,7	509,7	1217,6	139,6	139,6
Raczki .....	15390,1	516,9	2874,6	8133,6	4978,4	857,3	1670,2	3788,8	3788,8
Rutka-Tartak .....	5777,8	0,3	1326,0	3074,1	1739,7	300,2	537,8	1359,4	1359,4
Suwałki .....	16960,6	606,9	3036,8	8136,0	4383,7	774,3	2260,5	5169,5	5169,5
Szypliszki .....	10783,3	260,9	2188,3	6785,8	3741,0	691,0	1665,2	1234,9	1234,9
Wiżajny .....	6381,0	207,0	1505,3	4362,0	2147,2	383,4	1259,4	161,9	161,9

<sup>a</sup> Bez wydatków gmin mających również status miasta na prawach powiatu. <sup>b</sup> Łącznie z dotacjami na finansowanie zadań inwestycyjnych zakładów budżetowych, gospodarstw pomocniczych, środków specjalnych i funduszy celowych.

<sup>a</sup> Excluding expenditure of gminas which are also cities with powiat status. <sup>b</sup> Including allocations for financing investment tasks of budgetary establishments, auxiliary units, special funds and appropriated funds.

TABL. 7 (65). WYDATKI BUDŻETÓW GMIN<sup>a</sup> WEDŁUG DZIAŁÓW W 2008 R.  
 EXPENDITURE OF GMINAS BUDGETS<sup>a</sup> BY DIVISION IN 2008

WYSZCZEGÓLNIENIE SPECIFICATION	Ogółem Total	W tym Of which								
		transport i łączność transport and communication	gospodarka mieszkaniowa dwelling economy	administracja publiczna public administration	oświata i wychowanie education	ochrona zdrowia health care	pomoc społeczna social assistance	gospodarka komunalna i ochrona środowiska municipal economy and environmental protection	kultura i ochrona dziedzictwa narodowego culture and national heritage	kultura fizyczna i sport physical education and sport
w tys. zł in thous. zł										
<b>WOJEWÓDZTWO VOIVODSHIP</b>	<b>1725222,4</b>	<b>175090,5</b>	<b>50149,5</b>	<b>198358,7</b>	<b>640973,7</b>	<b>12137,0</b>	<b>316463,6</b>	<b>94529,5</b>	<b>50830,2</b>	<b>36481,9</b>
<b>PODREGION BIAŁO- STOCKI SUBREGION</b>										
POWIAT BIAŁOSTOCKI:										
<b>Gminy miejsko-wiejskie Urban-rural gminas</b>										
Choroszcz .....	29622,8	3407,4	7774,0	2378,5	9286,3	103,3	3848,1	643,9	598,1	124,2
Czarna Białostocka .....	21908,2	884,0	1373,9	3055,5	7991,6	84,3	4434,9	1694,5	711,3	214,7
Łapy .....	46332,8	4808,6	650,6	3572,2	18852,4	251,2	9955,9	2249,4	1809,3	1328,3
Supraśl .....	28630,2	6450,9	825,3	2159,1	9072,5	218,3	3384,4	2157,1	843,4	1401,5
Suraz .....	5911,9	1159,9	33,5	914,8	1910,8	21,9	723,3	681,4	124,4	38,5
Tykocin .....	14379,1	2073,0	180,9	1477,2	5207,9	75,5	2728,7	377,9	391,8	759,4
Wasilków .....	28287,6	3795,1	1275,2	2589,8	10025,7	126,5	4497,2	995,8	1097,1	1500,8
Zabłudów .....	19377,3	2113,1	228,7	2307,8	6836,3	200,0	3578,7	1956,2	621,1	112,9
<b>Gminy wiejskie Rural gminas</b>										
Dobrzyniewo Duże .....	16181,2	1983,5	989,9	2216,1	5583,6	74,2	2453,5	373,5	449,6	131,9
Gródek .....	12299,4	1243,8	167,9	1367,5	4218,0	100,7	2362,5	965,6	546,6	201,0
Juchnowiec Kościelny .....	34386,4	3770,4	387,9	2814,0	11332,1	202,3	4600,4	2905,0	469,6	219,5
Michałow .....	19082,9	2399,2	794,1	2208,0	5422,4	129,2	3439,7	1072,8	931,2	213,2
Poświętne .....	9053,8	1216,2	758,0	1204,2	3005,7	34,9	1678,2	182,0	398,6	21,9
Turośń Kościelna .....	13397,2	729,4	121,8	1462,3	5769,7	54,4	1927,8	300,9	175,4	113,7
Zawady .....	6994,8	978,1	11,8	1415,9	2040,5	55,2	1131,8	153,6	177,6	-
POWIAT SOKÓLSKI:										
<b>Gminy miejsko-wiejskie Urban-rural gminas</b>										
Dąbrowa Białostocka ..	24899,5	2004,5	291,9	2086,1	11388,4	214,3	5751,7	861,7	640,0	134,1
Sokółka .....	50863,3	5319,0	605,9	3785,8	20618,6	365,8	11164,2	2196,2	1404,9	1904,3
Suchowola .....	19014,3	1173,6	3097,4	1862,4	7150,1	109,5	2926,0	797,9	357,8	39,9
<b>Gminy wiejskie Rural gminas</b>										
Janów .....	8659,8	383,7	462,3	1259,2	3526,0	113,1	1742,0	344,3	160,4	38,9
Korycin .....	9078,3	200,3	78,9	1142,6	2701,7	62,9	1649,4	564,7	362,2	1683,9
Krynki .....	6639,6	470,8	22,8	1233,9	2047,2	23,1	1578,6	243,6	154,9	62,3
Kuźnica .....	9036,5	229,3	149,0	1120,4	4283,3	36,7	1491,5	356,0	253,5	84,0
Nowy Dwór .....	6732,5	305,3	114,2	1359,0	2584,4	28,2	1397,1	115,2	222,0	1,7
Sidra .....	7290,5	419,0	59,5	1178,3	3147,5	49,8	1382,6	541,3	112,2	7,8
Szudziałowo .....	8672,2	503,3	31,6	1364,2	2517,5	17,9	1296,9	676,0	365,0	1057,3

a Bez wydatków gmin mających również status miasta na prawach powiatu.

a Excluding expenditure of gminas which are also cities with powiat status.

TABL. 7 (65). WYDATKI BUDŻETÓW GMIN<sup>a</sup> WEDŁUG DZIAŁÓW W 2008 R. (cd.)EXPENDITURE OF GMINAS BUDGETS<sup>a</sup> BY DIVISION IN 2008 (cont.)

WYSZCZEGÓLNIENIE SPECIFICATION	Ogółem Total	W tym Of which								
		transport i łączność transport and communication	gospodarka mieszkaniowa dwelling economy	administracja publiczna public administration	oświata i wycho- wanie education	ochrona zdrowia health care	pomoc społeczna social assistance	gospodarka komunalna i ochrona środowiska municipal economy and environmental protection	kultura i ochrona dziedzictwa narodowego culture and national heritage	kultura fizyczna i sport physical education and sport
w tys. zł in thous. zł										
<b>PODREGION ŁÓDZKI</b> <i>SUBREGION</i>										
<b>POWIAT BIELSKI:</b>										
<b>Gminy miejskie</b> <i>Urban gminas</i>										
Bielsk Podlaski .....	49841,0	6534,8	1158,2	5101,8	17237,6	789,6	9660,4	4666,9	1406,8	1885,7
Brańsk .....	10105,0	1042,6	452,8	997,0	3814,2	86,2	1701,1	963,4	194,0	1,7
<b>Gminy wiejskie</b> <i>Rural gminas</i>										
Bielsk Podlaski .....	16378,8	3485,6	35,9	2222,0	6138,1	77,0	2195,4	705,5	342,4	46,4
Boćki .....	9367,1	1421,8	82,5	1135,1	3520,9	45,0	1566,7	216,6	281,4	–
Brańsk .....	12408,0	1257,4	23,7	2612,8	5088,7	37,7	2028,6	134,6	210,1	2,7
Orla .....	7481,4	1509,7	45,5	1264,1	1869,3	46,7	956,8	260,7	216,0	10,4
Rudka .....	5762,1	244,3	249,4	1128,6	2468,6	22,7	956,6	78,5	118,9	1,9
Wyszki .....	11506,4	1200,1	271,0	1390,3	4297,0	78,6	1988,9	711,6	179,3	7,9
<b>POWIAT HAJNOWSKI:</b>										
<b>Gmina miejska</b> <i>Urban gmina</i>										
Hajnówka .....	39326,4	3012,9	767,4	2883,2	15460,8	446,2	10259,0	2269,5	1574,5	1409,6
<b>Gmina miejsko-wiejska</b> <i>Urban-rural gmina</i>										
Kleszczele .....	5441,4	595,2	239,8	845,5	1665,1	36,8	969,1	332,0	265,2	52,5
<b>Gminy wiejskie</b> <i>Rural gminas</i>										
Białowieża .....	6232,4	121,5	72,1	1172,7	1901,4	288,4	1012,7	646,1	185,0	20,0
Czeremcha .....	9111,7	634,2	167,3	1285,9	2435,9	42,0	1329,4	944,6	1542,4	49,2
Czyże .....	5249,3	489,8	20,9	769,0	1786,3	24,8	562,6	378,0	602,2	–
Dubicze Cerkiewne .....	4076,7	198,1	192,7	748,4	1324,3	94,6	669,7	265,0	231,7	–
Hajnówka .....	11573,8	339,6	26,4	1577,6	5904,4	45,6	1523,7	1135,8	370,3	3,8
Narew .....	9551,5	513,5	–	1472,0	3018,5	63,6	1331,2	1751,9	484,7	30,2
Narewka .....	12724,3	931,8	605,3	1555,1	3187,0	265,3	1402,8	2131,9	524,5	1305,9
<b>POWIAT KOLNEŃSKI:</b>										
<b>Gmina miejska</b> <i>Urban gmina</i>										
Kolno .....	24506,5	1923,9	130,1	3284,6	8228,8	191,4	4159,3	4631,1	825,1	227,5
<b>Gmina miejsko-wiejska</b> <i>Urban-rural gmina</i>										
Stawiski .....	18762,2	3234,6	243,5	1632,1	6388,3	64,2	3327,7	1349,4	226,1	14,1

a Bez wydatków gmin mających również status miasta na prawach powiatu.

a Excluding expenditure of gminas which are also cities with powiat status.

TABL. 7 (65). **WYDATKI BUDŻETÓW GMIN<sup>a</sup> WEDŁUG DZIAŁÓW W 2008 R. (cd.)**  
**EXPENDITURE OF GMINAS BUDGETS<sup>a</sup> BY DIVISION IN 2008 (cont.)**

WYSZCZEGÓLNIENIE SPECIFICATION	Ogółem Total	W tym Of which								
		transport i łączność transport and communication	gospodarka mieszkaniowa dwelling economy	administracja publiczna public administration	oświata i wycho- wanie education	ochrona zdrowia health care	pomoc społeczna social assistance	gospodarka komunalna i ochrona środowiska municipal economy and environmental protection	kultura i ochrona dziedzictwa narodowego culture and national heritage	kultura fizyczna i sport physical education and sport
w tys. zł in thous. zł										
POWIAT KOLNEŃSKI (dok.) (cont.):										
<b>Gminy wiejskie</b> Rural gminas										
Grabowo .....	9386,8	981,0	137,2	1201,6	3459,8	21,8	1843,9	364,1	151,3	–
Kolno .....	21435,5	2502,8	55,7	2909,9	8055,8	111,5	4763,2	421,1	296,1	18,3
Mały Płock .....	13468,3	218,4	26,8	1482,5	5434,6	94,8	2384,9	1009,7	333,1	1099,3
Turośl .....	14716,0	1579,7	–	1157,8	5859,7	60,3	2761,2	861,4	758,0	15,6
POWIAT ŁOMŻYŃSKI:										
<b>Gminy miejsko-wiejskie</b> Urban-rural gminas										
Jedwabne .....	11687,1	263,6	41,9	1490,7	4854,6	68,2	2703,0	872,0	260,5	9,6
Nowogród .....	8850,9	183,8	103,4	1196,1	3488,6	51,1	1696,3	379,8	323,7	7,5
<b>Gminy wiejskie</b> Rural gminas										
Łomża .....	21999,1	2417,7	176,4	1872,0	9690,8	72,5	3824,4	1182,2	481,2	803,4
Miastkowo .....	10160,0	525,0	438,8	1216,1	4216,5	32,9	2216,8	409,2	332,0	22,6
Piątnica .....	23544,7	2944,7	50,9	2070,0	11105,4	84,4	3502,9	1207,8	395,0	40,0
Przytuły .....	4531,1	114,6	5,4	757,0	1929,1	12,5	1003,0	225,0	44,0	–
Śniadowo .....	13015,8	1102,0	13,7	2076,7	4978,0	64,4	1695,8	257,3	475,1	1234,3
Wizna .....	10533,4	2013,5	29,5	995,9	4659,4	40,6	1666,9	207,1	103,8	67,9
Zbójna .....	10448,5	473,2	87,4	1283,3	4604,8	33,4	2308,7	173,4	535,9	0,4
POWIAT SIEMIATYCKI:										
<b>Gmina miejska</b> Urban gmina										
Siemiatycze .....	29747,9	1139,5	835,4	3489,0	11450,3	255,1	5638,8	2151,4	1249,2	2094,1
<b>Gmina miejsko-wiejska</b> Urban-rural gmina										
Drohiczyn .....	14839,3	2513,3	248,8	1481,8	5409,0	60,4	2689,2	606,4	413,3	13,2
<b>Gminy wiejskie</b> Rural gminas										
Działkowice .....	7149,0	1298,1	43,4	857,4	2629,6	77,2	1189,9	450,3	120,8	1,1
Grodzisk .....	9600,5	1099,6	25,5	1020,5	4076,3	47,6	1571,0	802,8	140,9	7,1
Mielnik .....	12645,0	1790,6	209,4	2114,6	2722,0	42,4	970,0	543,0	1686,9	217,1
Milejczyce .....	4783,3	596,6	247,4	1049,2	1681,6	21,8	756,5	65,1	70,6	–
Nurzec-Stacja .....	8501,2	462,2	202,1	1181,2	3603,2	104,6	1937,8	246,5	237,5	–
Perlejewo .....	7004,6	710,9	371,9	864,2	2998,6	31,1	1085,9	392,4	47,0	0,6
Siemiatycze .....	11157,8	1658,2	19,7	1411,3	4743,4	47,8	2128,3	253,7	188,5	17,3

<sup>a</sup> Bez wydatków gmin mających również status miasta na prawach powiatu.  
<sup>a</sup> Excluding expenditure of gminas which are also cities with powiat status.

TABL. 7 (65). **WYDATKI BUDŻETÓW GMIN<sup>a</sup> WEDŁUG DZIAŁÓW W 2008 R. (cd.)**  
**EXPENDITURE OF GMINAS BUDGETS<sup>a</sup> BY DIVISION IN 2008 (cont.)**

WYSZCZEGÓLNIENIE SPECIFICATION	Ogółem Total	W tym Of which								
		transport i łączność transport and communication	gospodarka mieszkaniowa dwelling economy	administracja publiczna public administration	oświata i wycho- wanie education	ochrona zdrowia health care	pomoc społeczna social assistance	gospodarka komunalna i ochrona środowiska municipal economy and environmental protection	kultura i ochrona dziedzictwa narodowego culture and national heritage	kultura fizyczna i sport physical education and sport
w tys. zł in thous. zł										
<b>POWIAT WYSOKO-MAZOWIECKI:</b>										
<b>Gmina miejska</b> <i>Urban gmina</i>										
Wysokie Mazowieckie	22606,8	3532,9	212,8	2411,2	8215,8	224,3	2399,2	3438,4	640,1	852,5
<b>Gmina miejsko-wiejska</b> <i>Urban-rural gmina</i>										
Ciechanowiec .....	19260,3	798,6	58,2	2081,4	8556,3	88,8	3361,0	886,8	553,4	1107,9
<b>Gminy wiejskie</b> <i>Rural gminas</i>										
Czyżew-Osada .....	16716,3	3305,6	1940,7	1402,6	5066,1	70,8	2507,1	639,7	290,1	66,0
Klukowo .....	9780,0	551,2	51,4	1208,2	4444,8	62,5	1771,5	398,2	146,3	82,0
Kobylin-Borzemy .....	8330,8	1224,4	—	1324,5	3084,8	21,3	1247,1	150,9	58,5	2,0
Kulesze Kościelne .....	7905,3	1050,0	90,5	1013,3	2834,2	20,9	1935,2	147,8	115,8	24,1
Nowe Piekuty .....	11879,4	396,7	643,7	1372,9	4044,7	39,8	1368,5	783,8	45,7	1064,9
Sokoły .....	13295,2	1616,0	377,6	1482,0	5345,7	41,5	1895,5	163,4	1513,3	32,0
Szepietowo .....	14791,3	957,3	91,1	1565,9	5796,6	52,4	2474,5	321,0	1400,1	52,5
Wysokie Mazowieckie	10518,7	2617,6	2,4	1075,0	3111,5	25,8	2625,8	175,4	25,0	1,5
<b>POWIAT ZAMBROWSKI:</b>										
<b>Gmina miejska</b> <i>Urban gmina</i>										
Zambrów .....	49280,0	10051,3	809,0	3398,6	16654,3	709,5	9089,0	4079,2	1029,7	2588,0
<b>Gminy wiejskie</b> <i>Rural gminas</i>										
Kołaki Kościelne .....	6080,8	547,9	31,5	872,1	2372,4	47,1	1022,8	121,9	50,1	—
Rutki .....	15099,8	2860,2	935,3	1460,5	4858,4	32,3	2930,9	209,9	85,4	31,6
Szumowo .....	11607,3	1611,6	769,3	1745,4	4464,3	46,4	1418,0	343,6	230,0	8,6
Zambrów .....	17186,0	4218,3	81,6	1882,3	5215,4	144,3	3371,9	803,0	125,0	114,8
<b>PODREGION SUWALSKI</b> <i>SUBREGION</i>										
<b>POWIAT AUGUSTOWSKI:</b>										
<b>Gmina miejska</b> <i>Urban gmina</i>										
Augustów .....	65881,3	3996,5	7129,4	6018,2	23075,0	750,6	12854,7	3137,9	1713,5	3332,2
<b>Gmina miejsko-wiejska</b> <i>Urban-rural gmina</i>										
Lipsk .....	15205,0	709,2	36,0	2748,8	5438,3	142,8	3364,7	496,9	528,4	46,8

a Bez wydatków gmin mających również status miasta na prawach powiatu.

a Excluding expenditure of gminas which are also cities with powiat status.

TABL. 7 (65). **WYDATKI BUDŻETÓW GMIN<sup>a</sup> WEDŁUG DZIAŁÓW W 2008 R. (cd.)**  
**EXPENDITURE OF GMINAS BUDGETS<sup>a</sup> BY DIVISION IN 2008 (cont.)**

WYSZCZEGÓLNIENIE SPECIFICATION	Ogółem Total	W tym Of which								
		transport i łączność transport and communication	gospodarka mieszkaniowa dwelling economy	administracja publiczna public administration	oświata i wycho- wanie education	ochrona zdrowia health care	pomoc społeczna social assistance	gospodarka komunalna i ochrona środowiska municipal economy and environmental protection	kultura i ochrona dziedzictwa narodowego culture and national heritage	kultura fizyczna i sport physical education and sport
w tys. zł in thous. zł										
POWIAT AUGUSTOWSKI (dok.) (cont.):										
<b>Gminy wiejskie</b> <i>Rural gminas</i>										
Augustów .....	13911,0	1127,4	29,7	1401,5	6854,6	64,6	2784,9	88,6	627,3	13,7
Bargłów Kościelny .....	13681,7	1294,8	553,7	2718,4	4598,7	65,7	2840,8	349,2	146,7	28,3
Nowinka .....	6454,6	376,8	–	1453,5	2615,0	62,5	1247,4	233,1	214,4	1,0
Plaska .....	5938,5	665,9	17,8	1163,5	2154,7	68,9	1061,2	174,6	217,3	5,1
Sztabin .....	12383,3	1242,9	251,0	1623,8	4849,0	80,4	2698,4	148,6	351,3	9,8
POWIAT GRAJEWSKI:										
<b>Gmina miejska</b> <i>Urban gmina</i>										
Grajewo .....	48543,5	2854,0	1552,3	4365,3	19324,4	434,8	10075,0	4787,0	1840,5	1562,6
<b>Gminy miejsko-wiejskie</b> <i>Urban-rural gminas</i>										
Rajgród .....	14934,2	195,0	109,2	1481,1	4422,8	72,4	3116,6	339,6	233,2	2,0
Szczuczyn .....	17180,7	617,2	201,5	1778,3	5547,1	101,9	3321,1	693,5	377,0	66,8
<b>Gminy wiejskie</b> <i>Rural gminas</i>										
Grajewo .....	17451,6	3618,4	49,0	2295,7	4607,8	63,5	3498,0	598,8	95,4	569,2
Radziłów .....	11132,9	370,9	502,9	1381,0	4678,1	33,9	2186,6	305,0	128,1	14,2
Wąsosz .....	9495,7	1040,9	12,2	1798,7	2770,4	20,6	2216,7	449,6	198,2	2,4
POWIAT MONIECKI:										
<b>Gminy miejsko-wiejskie</b> <i>Urban-rural gminas</i>										
Goniądz .....	15183,1	1006,5	60,6	3072,7	4651,1	86,1	2752,9	1543,5	259,0	14,4
Knyszyn .....	11082,0	570,9	13,2	1406,7	5920,4	63,7	1849,5	252,3	243,6	42,8
Mońki .....	29727,3	1231,1	832,3	2847,7	12959,9	203,1	6557,9	1360,3	1355,7	690,8
<b>Gminy wiejskie</b> <i>Rural gminas</i>										
Jasionówka .....	7469,5	435,5	11,5	1051,0	3017,0	16,9	1466,6	465,9	247,9	7,8
Jaświły .....	13084,7	747,8	1354,5	1494,6	5193,7	51,1	2664,9	199,8	405,0	–
Krypno .....	9163,3	379,0	152,1	1090,2	3300,3	42,1	1802,9	1471,9	267,9	26,1
Trzcianne .....	10429,3	562,1	0,4	1528,4	4209,6	42,0	1889,3	415,6	145,5	0,4

a Bez wydatków gmin mających również status miasta na prawach powiatu.

a Excluding expenditure of gminas which are also cities with powiat status.

TABL. 7 (65). **WYDATKI BUDŻETÓW GMIN<sup>a</sup> WEDŁUG DZIAŁÓW W 2008 R. (dok.)**  
**EXPENDITURE OF GMINAS BUDGETS<sup>a</sup> BY DIVISION IN 2008 (cont.)**

WYSZCZEGÓLNIENIE SPECIFICATION	Ogółem Total	W tym Of which								
		transport i łączność transport and communication	gospodarka mieszkaniowa dwelling economy	administracja publiczna public administration	oświata i wycho- wanie education	ochrona zdrowia health care	pomoc społeczna social assistance	gospodarka komunalna i ochrona środowiska municipal economy and environmental protection	kultura i ochrona dziedzictwa narodowego culture and national heritage	kultura fizyczna i sport physical education and sport
w tys. zł in thous. zł										
<b>POWIAT SEJNEŃSKI:</b>										
<b>Gmina miejska</b> <i>Urban gmina</i>										
Sejny .....	13263,3	24,2	56,4	1687,7	5269,4	197,2	2334,6	1064,0	541,7	1570,4
<b>Gminy wiejskie</b> <i>Rural gminas</i>										
Giby .....	6598,5	97,6	73,8	1118,3	2467,8	32,0	1454,7	220,3	124,7	23,4
Krasnopol .....	8747,3	554,9	13,5	1229,3	3771,3	28,4	1852,4	329,1	259,5	–
Puńsk .....	12504,1	2849,4	89,5	1208,1	4892,6	59,0	1605,5	407,9	508,8	0,6
Sejny .....	7237,3	242,9	24,9	1247,7	2425,4	15,0	1972,6	473,5	75,8	–
<b>POWIAT SUWALSKI:</b>										
<b>Gminy wiejskie</b> <i>Rural gminas</i>										
Bakalarzewo .....	6015,2	686,6	–	933,2	2239,3	35,7	1370,7	269,2	144,0	1,7
Filipów .....	12775,7	573,7	472,4	1323,7	5154,5	397,9	3026,4	409,5	348,3	183,3
Jeleniewo .....	7029,0	392,2	37,8	1070,4	2874,8	35,1	1694,4	255,3	112,4	–
Przerośl .....	7744,4	311,7	183,6	1093,6	3258,3	19,4	1856,4	126,9	180,6	2,2
Raczki .....	15390,1	3525,6	322,4	1249,4	6027,2	48,9	2687,9	169,9	299,0	77,3
Rutka-Tartak .....	5777,8	732,2	276,1	800,8	1549,6	10,3	1280,2	15,3	64,0	–
Suwałki .....	16960,6	1485,6	582,4	2071,0	6527,8	112,7	3175,4	214,9	104,5	22,4
Szypliszki .....	10783,3	1623,6	325,3	1427,9	4064,8	74,9	2077,6	27,1	152,4	1,1
Wiżajny .....	6381,0	306,5	84,6	1091,3	2291,5	38,5	1341,3	310,3	207,0	–

<sup>a</sup> Bez wydatków gmin mających również status miasta na prawach powiatu.  
<sup>a</sup> Excluding expenditure of gminas which are also cities with powiat status.

TABL. 8 (66). **DOCHODY I WYDATKI BUDŻETÓW POWIATÓW I MIAST NA PRAWACH POWIATU NA 1 MIESZKANCA W 2008 R.**  
**REVENUE AND EXPENDITURE OF POWIATS AND CITIES WITH POWIAT STATUS BUDGETS PER CAPITA IN 2008**

WYSZCZEGÓLNIENIE SPECIFICATION	Dochody Revenue		Wydatki Expenditure		
	ogółem total	w tym własne of which own revenue	ogółem total	w tym of which	
				bieżące current expenditure	inwestycyjne <sup>a</sup> investment expenditure <sup>a</sup>
w zł in zł					
<b>WOJEWÓDZTWO</b> ..... <i>VOIVODSHIP</i>	<b>1581,96</b>	<b>757,90</b>	<b>1573,52</b>	<b>1265,82</b>	<b>304,39</b>
<b>Podregion białostocki</b> <i>Subregion</i>					
Powiaty: <i>Powiats:</i>					
białostocki .....	588,38	240,93	573,72	471,04	102,68
sokólski .....	640,55	131,41	618,79	580,05	38,74
Miasto na prawach powiatu: <i>City with powiat status:</i>					
Białystok .....	3204,69	1909,78	3243,63	2522,15	713,50
<b>Podregion łomżyński</b> <i>Subregion</i>					
Powiaty: <i>Powiats:</i>					
bielski .....	769,51	219,55	781,33	600,16	181,18
hajnowski .....	671,90	208,42	687,16	611,46	75,70
kolneński .....	573,25	131,04	599,27	478,62	120,65
łomżyński .....	423,33	133,25	384,55	306,65	77,89
siemiatycki .....	743,62	261,92	698,02	564,51	133,51
wysokomazowiecki .....	704,66	184,28	658,29	538,44	119,86
zambrowski .....	817,40	220,44	800,20	624,70	172,14
Miasto na prawach powiatu: <i>City with powiat status:</i>					
Łomża .....	3247,18	1415,63	3273,40	2629,26	644,14
<b>Podregion suwalski</b> <i>Subregion</i>					
Powiaty: <i>Powiats:</i>					
augustowski .....	775,30	191,59	734,92	673,65	61,27
grajewski .....	744,22	180,45	683,75	592,35	91,41
moniecki .....	611,20	132,79	594,27	530,29	63,98
sejneński .....	766,34	154,67	749,46	560,19	189,27
suwalski .....	627,47	161,81	642,62	503,25	139,36
Miasto na prawach powiatu: <i>City with powiat status:</i>					
Suwałki .....	3301,58	1537,22	3180,11	2706,98	452,22

<sup>a</sup> Łącznie z dotacjami na finansowanie zadań inwestycyjnych zakładów budżetowych, gospodarstw pomocniczych, środków specjalnych i funduszy celowych.

<sup>a</sup> Including allocations for financing investment tasks of budgetary establishments, auxiliary units, special funds and appropriated funds.



TABL. 9 (67). DOCHODY I WYDATKI BUDŻETÓW GMIN<sup>a</sup> NA 1 MIESZKAŃCA W 2008 R.  
REVENUE AND EXPENDITURE OF GMINAS BUDGETS<sup>a</sup> PER CAPITA IN 2008

WYSZCZEGÓLNIENIE SPECIFICATION	Dochody Revenue		Wydatki Expenditure	
	ogółem total	w tym własne of which own revenue	ogółem total	w tym inwestycyjne <sup>b</sup> of which investment expenditure <sup>b</sup>
	w zł in zł			
<b>WOJEWÓDZTWO</b> ..... <i>VOIVODSHIP</i>	<b>2313,40</b>	<b>947,22</b>	<b>2254,26</b>	<b>380,05</b>
<b>PODREGION BIAŁOSTOCKI</b> <i>SUBREGION</i>				
POWIAT BIAŁOSTOCKI:				
<b>Gminy miejsko-wiejskie</b> <i>Urban-rural gminas</i>				
Choroszcz .....	2240,41	1326,95	2225,27	740,10
Czarna Białostocka .....	1969,65	885,09	1872,98	298,98
Łapy .....	1959,07	854,04	2035,09	337,92
Supraśl .....	2173,66	1482,40	2168,79	870,60
Suraż .....	2786,60	1530,74	2902,24	633,52
Tykocin .....	2232,07	588,69	2243,58	434,56
Wasilków .....	2379,98	1614,48	2122,58	582,30
Zabłudów .....	2412,78	1330,97	2268,73	245,12
<b>Gminy wiejskie</b> <i>Rural gminas</i>				
Dobrzyniewo Duże .....	2033,11	886,55	1990,56	123,00
Gródek .....	2200,10	1051,51	2155,90	278,59
Juchnowiec Kościelny .....	2330,41	1218,89	2464,62	857,71
Michałowó .....	2847,48	1951,79	2647,47	390,38
Poświętne .....	2376,42	774,48	2410,48	660,40
Turośń Kościelna .....	2267,71	955,69	2443,85	658,11
Zawady .....	2300,49	564,88	2358,32	426,97
POWIAT SOKÓLSKI:				
<b>Gminy miejsko-wiejskie</b> <i>Urban-rural gminas</i>				
Dąbrowa Białostocka .....	2122,57	604,31	1987,19	221,05
Sokółka .....	2099,87	998,88	1952,53	217,02
Suchowola .....	2697,89	921,60	2623,74	217,66
<b>Gminy wiejskie</b> <i>Rural gminas</i>				
Janów .....	2333,98	652,20	1987,11	110,18
Korycin .....	2642,84	913,73	2579,81	556,70
Krynki .....	1973,79	780,76	2009,58	302,76
Kuźnica .....	2119,48	663,55	2139,31	265,78
Nowy Dwór .....	2437,08	664,36	2354,83	237,43
Sidra .....	2248,57	727,05	1913,52	163,88
Szudziałowo .....	2528,99	874,72	2594,93	730,62
<b>PODREGION ŁOMŻYŃSKI</b> <i>SUBREGION</i>				
POWIAT BIELSKI:				
<b>Gminy miejskie</b> <i>Urban gminas</i>				
Bielsk Podlaski .....	2015,28	1201,45	1878,10	320,52
Brańsk .....	2685,11	1192,97	2643,22	282,38

<sup>a</sup> Bez dochodów i wydatków gmin mających również status miasta na prawach powiatu. <sup>b</sup> Łącznie z dotacjami na finansowanie zadań inwestycyjnych zakładów budżetowych, gospodarstw pomocniczych, środków specjalnych i funduszy celowych.

<sup>a</sup> Excluding revenue and expenditure of gminas which are also cities with powiat status. <sup>b</sup> Including allocations for financing investment tasks of budgetary establishments, auxiliary units, special funds and appropriated funds.

TABL. 9 (67). **DOCHODY I WYDATKI BUDŻETÓW GMIN<sup>a</sup> NA 1 MIESZKAŃCA W 2008 R. (cd.)**  
**REVENUE AND EXPENDITURE OF GMINAS BUDGETS<sup>a</sup> PER CAPITA IN 2008 (cont.)**

WYSZCZEGÓLNIENIE SPECIFICATION	Dochody <i>Revenue</i>		Wydatki <i>Expenditure</i>	
	ogółem <i>total</i>	w tym własne <i>of which own revenue</i>	ogółem <i>total</i>	w tym inwestycyjne <sup>b</sup> <i>of which investment expenditure<sup>b</sup></i>
	w zł <i>in zł</i>			
POWIAT BIELSKI (dok.) (cont.):				
<b>Gminy wiejskie</b> <i>Rural gminas</i>				
Bielsk Podlaski .....	2328,16	1037,05	2260,39	688,80
Boćki .....	2150,38	683,83	1921,05	194,23
Brańsk .....	2044,27	499,53	1954,02	490,59
Orla .....	2314,28	970,13	2319,10	466,65
Rudka .....	2672,09	658,98	2650,44	80,47
Wyszki .....	2317,06	676,15	2356,42	295,78
POWIAT HAJNOWSKI:				
<b>Gmina miejska</b> <i>Urban gmina</i>				
Hajnówka .....	1944,08	1004,62	1809,61	193,49
<b>Gmina miejsko-wiejska</b> <i>Urban-rural gmina</i>				
Kleszczele .....	1992,24	618,76	1950,32	170,69
<b>Gminy wiejskie</b> <i>Rural gminas</i>				
Białowieża .....	2795,80	1824,66	2419,40	252,08
Czeremcha .....	2511,49	1039,20	2566,68	642,38
Czyże .....	2247,95	821,55	2166,45	365,53
Dubicze Cerkiewne .....	2644,47	1189,15	2220,43	164,12
Hajnówka .....	2665,42	1238,09	2747,17	857,85
Narew .....	2535,23	1408,45	2380,14	149,53
Narewka .....	3297,54	2009,97	3311,89	1019,35
POWIAT KOLNEŃSKI:				
<b>Gmina miejska</b> <i>Urban gmina</i>				
Kolno .....	2224,44	1085,36	2295,04	525,42
<b>Gmina miejsko-wiejska</b> <i>Urban-rural gmina</i>				
Stawiski .....	2476,69	441,94	2877,20	582,18
<b>Gminy wiejskie</b> <i>Rural gminas</i>				
Grabowo .....	2705,29	680,34	2608,89	285,42
Kolno .....	2568,89	497,94	2480,10	339,41
Mały Płock .....	2763,11	549,94	2696,89	292,24
Turośl .....	3012,19	394,35	3005,10	329,29
POWIAT ŁOMŻYŃSKI:				
<b>Gminy miejsko-wiejskie</b> <i>Urban-rural gminas</i>				
Jedwabne .....	2276,67	388,57	2128,80	94,69
Nowogród .....	2241,78	542,12	2195,17	216,92

a Bez dochodów i wydatków gmin mających również status miasta na prawach powiatu. b Łącznie z dotacjami na finansowanie zadań inwestycyjnych zakładów budżetowych, gospodarstw pomocniczych, środków specjalnych i funduszy celowych.

a Excluding revenue and expenditure of gminas which are also cities with powiat status. b Including allocations for financing investment tasks of budgetary establishments, auxiliary units, special funds and appropriated funds.

TABL. 9 (67). **DOCHODY I WYDATKI BUDŻETÓW GMIN<sup>a</sup> NA 1 MIESZKAŃCA W 2008 R. (cd.)**  
**REVENUE AND EXPENDITURE OF GMINAS BUDGETS<sup>a</sup> PER CAPITA IN 2008 (cont.)**

WYSZCZEGÓLNIENIE SPECIFICATION	Dochody <i>Revenue</i>		Wydatki <i>Expenditure</i>	
	ogółem <i>total</i>	w tym własne <i>of which own revenue</i>	ogółem <i>total</i>	w tym inwestycyjne <sup>b</sup> <i>of which investment expenditure<sup>b</sup></i>
	w zł <i>in zł</i>			
POWIAT ŁOMŻYŃSKI (dok.) (cont.):				
<b>Gminy wiejskie</b> <i>Rural gminas</i>				
Łomża .....	2172,69	688,60	2193,55	455,04
Miastkowo .....	2558,05	645,70	2366,10	141,57
Piątnica .....	2181,95	629,94	2213,68	383,69
Przytuły .....	2523,48	279,95	2107,51	66,85
Śniadowo .....	2468,78	741,38	2304,09	434,77
Wizna .....	2406,13	366,64	2425,92	504,50
Zbójna .....	2539,75	430,87	2402,50	173,26
POWIAT SIEMIATYCKI:				
<b>Gmina miejska</b> <i>Urban gmina</i>				
Siemiatycze .....	2042,26	1166,30	1978,05	227,24
<b>Gmina miejsko-wiejska</b> <i>Urban-rural gmina</i>				
Drohiczyn .....	2193,66	592,51	2199,71	312,71
<b>Gminy wiejskie</b> <i>Rural gminas</i>				
Dziadkowice .....	2250,75	464,52	2367,99	520,53
Grodzisk .....	2230,26	528,35	2149,20	206,64
Mielnik .....	4820,37	4027,00	4826,35	768,73
Milejczyce .....	2215,37	660,97	2232,05	241,10
Nurzec-Stacja .....	2097,14	645,56	1936,05	100,46
Perlejewo .....	2579,01	719,61	2282,39	380,77
Siemiatycze .....	1934,64	602,05	1765,20	230,27
POWIAT WYSOKOMAZOWIECKI:				
<b>Gmina miejska</b> <i>Urban gmina</i>				
Wysokie Mazowieckie .....	2310,22	1453,69	2438,70	823,23
<b>Gmina miejsko-wiejska</b> <i>Urban-rural gmina</i>				
Ciechanowiec .....	2320,50	592,44	2061,25	284,98
<b>Gminy wiejskie</b> <i>Rural gminas</i>				
Czyżew-Osada .....	2745,51	1246,02	2507,70	764,15
Klukowo .....	2318,51	583,61	2115,97	109,59
Kobylin-Borzymy .....	2342,30	504,91	2350,67	514,82
Kulesze Kościelne .....	2334,08	673,13	2341,62	276,76
Nowe Piekuty .....	2750,91	765,22	2942,62	890,19
Sokoły .....	2288,27	796,54	2240,14	401,66
Szepietowo .....	2110,32	803,30	1985,94	403,77
Wysokie Mazowieckie .....	2251,08	1161,98	2010,84	500,48

a Bez dochodów i wydatków gmin mających również status miasta na prawach powiatu. b Łącznie z dotacjami na finansowanie zadań inwestycyjnych zakładów budżetowych, gospodarstw pomocniczych, środków specjalnych i funduszy celowych.

a Excluding revenue and expenditure of gminas which are also cities with powiat status. b Including allocations for financing investment tasks of budgetary establishments, auxiliary units, special funds and appropriated funds.

TABL. 9 (67). **DOCHODY I WYDATKI BUDŻETÓW GMIN<sup>a</sup> NA 1 MIESZKAŃCA W 2008 R. (cd.)**  
**REVENUE AND EXPENDITURE OF GMINAS BUDGETS<sup>a</sup> PER CAPITA IN 2008 (cont.)**

WYSZCZEGÓLNIENIE SPECIFICATION	Dochody Revenue		Wydatki Expenditure	
	ogółem total	w tym własne of which own revenue	ogółem total	w tym inwestycyjne <sup>b</sup> of which investment expenditure <sup>b</sup>
	w zł in zł			
<b>POWIAT ZAMBROWSKI:</b>				
<b>Gmina miejska</b> <i>Urban gmina</i>				
Zambrów .....	2067,68	995,83	2180,73	692,09
<b>Gminy wiejskie</b> <i>Rural gminas</i>				
Kołaki Kościelne .....	2711,00	740,60	2536,83	142,31
Rutki .....	2387,41	542,29	2502,45	723,68
Szumowo .....	2443,77	1268,45	2406,17	357,37
Zambrów .....	2294,03	1391,43	1958,52	528,63
<b>PODREGION SUWAŃSKI</b> <i>SUBREGION</i>				
<b>POWIAT AUGUSTOWSKI:</b>				
<b>Gmina miejska</b> <i>Urban gmina</i>				
Augustów .....	2215,98	1414,75	2168,29	160,20
<b>Gmina miejsko-wiejska</b> <i>Urban-rural gmina</i>				
Lipsk .....	2948,87	853,70	2738,16	276,38
<b>Gminy wiejskie</b> <i>Rural gminas</i>				
Augustów .....	2317,95	531,96	2115,42	198,05
Bargłów Kościelny .....	2437,16	609,53	2394,41	422,81
Nowinka .....	2492,00	972,68	2283,22	123,56
Płaska .....	2523,69	1227,65	2350,94	287,59
Sztabin .....	2399,01	627,71	2340,44	88,03
<b>POWIAT GRAJEWSKI:</b>				
<b>Gmina miejska</b> <i>Urban gmina</i>				
Grajewo .....	2165,70	1291,57	2179,67	272,83
<b>Gminy miejsko-wiejskie</b> <i>Urban-rural gminas</i>				
Rajgród .....	2387,21	742,66	2714,82	66,44
Szczuczyn .....	2351,84	563,74	2572,73	567,26
<b>Gminy wiejskie</b> <i>Rural gminas</i>				
Grajewo .....	2501,31	583,43	2876,01	721,96
Radziłów .....	2448,73	472,34	2193,68	232,97
Wąsosz .....	2469,66	437,46	2390,06	259,91
<b>POWIAT MONIECKI:</b>				
<b>Gminy miejsko-wiejskie</b> <i>Urban-rural gminas</i>				
Goniądz .....	3033,05	1228,62	2911,44	297,03
Knyszyn .....	2463,58	638,71	2277,44	362,10
Mońki .....	1874,64	688,11	1915,91	244,71

<sup>a</sup> Bez dochodów i wydatków gmin mających również status miasta na prawach powiatu. <sup>b</sup> Łącznie z dotacjami na finansowanie zadań inwestycyjnych zakładów budżetowych, gospodarstw pomocniczych, środków specjalnych i funduszy celowych.

<sup>a</sup> Excluding revenue and expenditure of gminas which are also cities with powiat status. <sup>b</sup> Including allocations for financing investment tasks of budgetary establishments, auxiliary units, special funds and appropriated funds.

TABL. 9 (67). DOCHODY I WYDATKI BUDŻETÓW GMIN<sup>a</sup> NA 1 MIESZKAŃCA W 2008 R. (dok.)  
 REVENUE AND EXPENDITURE OF GMINAS BUDGETS<sup>a</sup> PER CAPITA IN 2008 (cont.)

WYSZCZEGÓLNIENIE SPECIFICATION	Dochody Revenue		Wydatki Expenditure	
	ogółem total	w tym własne of which own revenue	ogółem total	w tym inwestycyjne <sup>b</sup> of which investment expenditure <sup>b</sup>
	w zł in zł			
POWIAT MONIECKI (dok.) (cont.):				
<b>Gminy wiejskie</b> Rural gminas				
Jasionówka .....	2378,41	490,94	2565,07	376,66
Jaświly .....	2497,45	680,33	2434,36	149,31
Krypno .....	2337,55	617,53	2240,42	46,43
Trzcianne .....	2486,54	648,14	2257,91	243,60
POWIAT SEJNEŃSKI:				
<b>Gmina miejska</b> Urban gmina				
Sejny .....	2261,48	861,03	2258,73	259,60
<b>Gminy wiejskie</b> Rural gminas				
Giby .....	2390,58	822,24	2235,26	179,83
Krasnopol .....	2554,88	806,98	2269,68	47,48
Puńsk .....	3120,72	1429,00	2864,62	612,48
Sejny .....	2086,50	797,58	1769,94	51,96
POWIAT SUWALSKI:				
<b>Gminy wiejskie</b> Rural gminas				
Bakalarzewo .....	2137,14	686,51	1966,39	171,58
Filipów .....	2512,50	491,37	2825,24	546,73
Jeleniewo .....	2515,51	572,66	2308,36	220,23
Przerośl .....	2886,25	613,86	2551,69	45,98
Raczki .....	2247,51	508,42	2538,77	625,02
Rutka-Tartak .....	3046,35	1043,99	2562,20	602,83
Suwałki .....	2592,86	1467,02	2622,63	799,37
Szypliszki .....	3343,39	1376,84	2701,89	309,43
Wizajny .....	3041,20	1289,98	2383,63	60,49

a Bez dochodów i wydatków gmin mających również status miasta na prawach powiatu. b Łącznie z dotacjami na finansowanie zadań inwestycyjnych zakładów budżetowych, gospodarstw pomocniczych, środków specjalnych i funduszy celowych.

a Excluding revenue and expenditure of gminas which are also cities with powiat status. b Including allocations for financing investment tasks of budgetary establishments, auxiliary units, special funds and appropriated funds.

DZIAŁ XIV  
INWESTYCJE I ŚRODKI TRWAŁE

CHAPTER XIV  
INVESTMENTS AND FIXED ASSETS

TABL. 1 (68). NAKŁADY INWESTYCYJNE W PRZEDSIĘBIORSTWACH<sup>a</sup> WEDŁUG WYBRANYCH SEKCJI W 2008 R. (ceny bieżące)  
INVESTMENT OUTLAYS IN ENTERPRISES BY SELECTED SECTIONS<sup>a</sup> IN 2008 (current prices)

WYSZCZEGÓLNIENIE SPECIFICATION	Ogółem Grand total	W tym Of which						
		przemysł industry		budow- nictwo construc- tion	handel i naprawy <sup>Δ</sup> trade and repair <sup>Δ</sup>	transport, gospo- darka magazy- nowa i łączność transport, storage and com- munication	pośred- nictwo finansowe financial inter- mediation	obsługa nierucho- mości i firm <sup>Δ</sup> real estate, renting and business activities
		razem total	w tym przetwó- rstwo przemy- słowe of which manufac- turing					
		w tys. zł in thous. zł						
<b>OGÓŁEM TOTAL</b>								
<b>WOJEWÓDZTWO ..... VOIVODSHIP</b>	<b>2283623</b>	<b>1229182</b>	<b>780894</b>	<b>69791</b>	<b>429701</b>	<b>157743</b>	<b>48776</b>	<b>174278</b>
<b>Podregion białostocki ..... Subregion</b>	<b>1201220</b>	<b>514615</b>	<b>231594</b>	<b>30001</b>	<b>288080</b>	<b>102709</b>	<b>34569</b>	<b>119081</b>
Powiaty: Powiats:								
białostocki .....	213477	115612	85613	2097	47802	35689	562	1669
sokólski .....	85661	54620	26673	673	21336	3373	305	1078
Miasto na prawach powiatu: City with powiat status:								
Białystok .....	902082	344383	119308	27231	218942	63647	33702	116334
<b>Podregion łomżyński ..... Subregion</b>	<b>538655</b>	<b>324089</b>	<b>241752</b>	<b>33160</b>	<b>88900</b>	<b>16820</b>	<b>10675</b>	<b>31912</b>
Powiaty: Powiats:								
bielski .....	81497	38378	24572	22201	9679	4014	3290	124
hajnowski .....	53183	19975	14336	3365	16719	5446	197	525
kolneński .....	12237	8639	6700	3	1014	105	1663	4
łomżyński .....	69840	44008	40826	39	15753	1671	1795	75
siemiatycki .....	33281	25084	16741	964	1574	2657	190	147
wysokomazowiecki .....	75789	55371	48725	423	4847	489	1589	7547
zambrowski .....	106705	97742	62654	1475	4452	208	984	5
Miasto na prawach powiatu: City with powiat status:								
Łomża .....	106123	34892	27198	4690	34862	2230	967	23485
<b>Podregion suwalski ..... Subregion</b>	<b>543748</b>	<b>390478</b>	<b>307548</b>	<b>6630</b>	<b>52721</b>	<b>38214</b>	<b>3532</b>	<b>23285</b>
Powiaty: Powiats:								
augustowski .....	177517	135354	128143	616	31683	1630	1392	176
grajewski .....	77504	52206	48705	1209	3033	11768	249	7911
moniecki .....	13873	8840	7019	16	1024	-	80	1341
sejneński .....	9032	4552	730	-	247	-	107	248
suwalski .....	81480	49717	37007	1712	2789	22814	510	-
Miasto na prawach powiatu: City with powiat status:								
Suwałki .....	184342	139809	85944	3077	13945	2002	1194	13609

<sup>a</sup> Dane dotyczą podmiotów gospodarczych, w których liczba pracujących przekracza 9 osób; według lokalizacji inwestycji.  
<sup>a</sup> Data concerns economic entities employing more than 9 persons; by investment location.

TABL. 1 (68). NAKŁADY INWESTYCYJNE W PRZEDSIĘBIORSTWACH<sup>a</sup> WEDŁUG WYBRANYCH SEKCJI W 2008 R. (dok.)INVESTMENT OUTLAYS IN ENTERPRISES BY SELECTED SECTIONS<sup>a</sup> IN 2008 (cont.)

WYSZCZEGÓLNIENIE SPECIFICATION	Ogółem Grand total	W tym Of which						
		przemysł industry		budow- nictwo construc- tion	handel i naprawy <sup>Δ</sup> trade and repair <sup>Δ</sup>	transport, gospo- darka magazy- nowa i łączność transport, storage and com- munication	pośred- nictwo finansowe financial inter- mediation	obsługa nierucho- mości i firm <sup>Δ</sup> real estate, renting and business activities
		razem total	w tym przetwó- rstwo przemy- słowe of which manufac- turing					
		w tys. zł in thous. zł						
W tym SEKTOR PRYWATNY Of which PRIVATE SECTOR								
<b>WOJEWÓDZTWO ..... VOIVODSHIP</b>	<b>1912928</b>	<b>1082191</b>	<b>768068</b>	<b>67458</b>	<b>417758</b>	<b>96800</b>	<b>34187</b>	<b>161999</b>
<b>Podregion białostocki ..... Subregion</b>	<b>990292</b>	<b>428222</b>	<b>219805</b>	<b>29038</b>	<b>280822</b>	<b>82678</b>	<b>20133</b>	<b>107923</b>
Powiaty: Powiats:								
białostocki .....	197906	108722	84541	1870	47800	33839	562	1637
sokólski .....	77002	54384	26666	562	21336	295	305	7
Miasto na prawach powiatu: City with powiat status:								
Białystok .....	715384	265116	108598	26606	211686	48544	19266	106279
<b>Podregion łomżyński ..... Subregion</b>	<b>487000</b>	<b>311622</b>	<b>240715</b>	<b>32071</b>	<b>88126</b>	<b>8477</b>	<b>10594</b>	<b>31077</b>
Powiaty: Powiats:								
bielski .....	75139	36583	24572	22201	9679	2472	3249	124
hajnowski .....	40575	17880	13984	3365	16625	1221	197	36
kolneński .....	11201	8512	6700	3	1014	–	1663	4
łomżyński .....	62813	42981	40371	39	15753	1536	1795	75
siemiatycki .....	28573	24614	16741	960	1574	970	190	147
wysokomazowiecki .....	69668	55320	48725	423	4847	200	1589	7201
zambrowski .....	102740	95538	62424	1475	4452	44	984	5
Miasto na prawach powiatu: City with powiat status:								
Łomża .....	96291	30194	27198	3605	34182	2034	927	23485
<b>Podregion suwalski ..... Subregion</b>	<b>435636</b>	<b>342347</b>	<b>307548</b>	<b>6349</b>	<b>48810</b>	<b>5645</b>	<b>3460</b>	<b>22999</b>
Powiaty: Powiats:								
augustowski .....	170362	133453	128143	616	31683	287	1392	155
grajewski .....	64577	51212	48705	944	3033	1275	202	7911
moniecki .....	10488	8763	7019	–	184	–	80	1341
sejneński .....	7384	4552	730	–	247	–	107	248
suwalski .....	57005	49717	37007	1712	2789	2094	510	–
Miasto na prawach powiatu: City with powiat status:								
Suwałki .....	125820	94650	85944	3077	10874	1989	1169	13344

a Dane dotyczą podmiotów gospodarczych, w których liczba pracujących przekracza 9 osób; według lokalizacji inwestycji.  
a Data concerns economic entities employing more than 9 persons; by investment location.

TABL. 2 (69). **NAKLADY INWESTYCYJNE<sup>a</sup> W PAŃSTWOWYCH I SAMORZĄDOWYCH JEDNOSTKACH I ZAKŁADACH BUDŻETOWYCH WEDŁUG WYBRANYCH SEKCJI W 2008 R. (ceny bieżące)**  
**INVESTMENT OUTLAYS<sup>a</sup> IN BUDGETARY STATE AND LOCAL SELF-GOVERNMENT ENTITIES AND ESTABLISHMENTS BY SELECTED SECTIONS IN 2008 (current prices)**

WYSZCZEGÓLNIENIE SPECIFICATION	Ogółem Total	W tym Of which						
		przemysł industry	budownictwo construction	obsługa nieruchomości i firm <sup>Δ</sup> real estate, renting and business activities	admini- stracja publiczna i obrona narodowa; obowiązkowe ubezpieczenia społeczne i zdrowotne <sup>Δ</sup> public administration and defence; compul- sory social security	edukacja education	ochrona zdrowia i pomoc społeczna health and social work	działalność usługowa komunalna, społeczna i indywidualna, pozostała other community, social and personal service activities
w tys. zł in thous. zł								
<b>WOJEWÓDZTWO ..... VOIVODSHIP</b>	<b>972747</b>	<b>36796</b>	<b>457416</b>	<b>6271</b>	<b>161853</b>	<b>157474</b>	<b>37095</b>	<b>108813</b>
<b>Podregion białostocki ..... Subregion</b>	<b>485140</b>	<b>21813</b>	<b>215025</b>	<b>1786</b>	<b>70554</b>	<b>107113</b>	<b>28831</b>	<b>37286</b>
Powiaty: Powiats:								
białostocki .....	163792	10055	120822	430	5057	10632	3978	12176
sokólski .....	35037	1513	8995	557	7161	11892	348	4077
Miasto na prawach powiatu: City with powiat status:								
Białystok .....	286311	10245	85208	799	58336	84589	24505	21033
<b>Podregion łomżyński ..... Subregion</b>	<b>264056</b>	<b>6023</b>	<b>107315</b>	<b>2219</b>	<b>62498</b>	<b>37462</b>	<b>2049</b>	<b>43902</b>
Powiaty: Powiats:								
bielski .....	29388	209	10328	–	14217	3406	387	767
hajnowski .....	45929	617	12613	253	12890	5029	756	13057
kolneński .....	22425	622	8422	10	8430	2714	225	1653
łomżyński .....	21815	447	11315	864	3358	2663	89	2851
siemiatycki .....	23045	443	7800	11	9824	1190	101	3468
wysokomazowiecki .....	46609	3108	23681	159	7711	1109	370	10179
zambrowski .....	34700	265	23559	921	4896	1037	28	3753
Miasto na prawach powiatu: City with powiat status:								
Łomża .....	40145	312	9597	1	1172	20314	93	8174
<b>Podregion suwalski ..... Subregion</b>	<b>223551</b>	<b>8960</b>	<b>135076</b>	<b>2266</b>	<b>28801</b>	<b>12899</b>	<b>6215</b>	<b>27625</b>
Powiaty: Powiats:								
augustowski .....	113853	373	99222	–	10596	995	84	2031
grajewski .....	24017	4927	11067	6	3939	1369	28	2680
moniecki .....	12193	1418	2845	426	1928	2891	188	2497
sejneński .....	4763	82	1109	149	747	458	457	1761
suwalski .....	43387	1605	9268	1674	10846	3991	3167	12000
Miasto na prawach powiatu: City with powiat status:								
Suwałki .....	25338	555	11565	11	745	3195	2291	6656

a Według lokalizacji inwestycji.  
a By investment location.



TABL. 3 (70). **WARTOŚĆ BRUTTO ŚRODKÓW TRWAŁYCH W PRZEDSIĘBIORSTWACH<sup>a</sup> WEDŁUG WYBRANYCH SEKCJI W 2008 R. (bieżące ceny ewidencyjne)**  
Stan w dniu 31 XII

**GROSS VALUE OF FIXED ASSETS IN ENTERPRISES<sup>a</sup> BY SELECTED SECTIONS IN 2008 (current book-keeping prices)**  
As of 31 Dec

WYSZCZEGÓLNIENIE SPECIFICATION	Ogółem <i>Grand total</i>	W tym <i>Of which</i>						
		przemysł <i>industry</i>		budow- nictwo <i>construc- tion</i>	handel i naprawy <sup>Δ</sup> <i>trade and repair<sup>Δ</sup></i>	transport, gospo- darka magazy- nowa i łączność <i>transport, storage and com- munication</i>	pośred- nictwo finansowe <i>financial inter- mediation</i>	obsługa nierucho- mości i firm <sup>Δ</sup> <i>real estate, renting and business activities</i>
		razem <i>total</i>	w tym przetwór- stwo przemy- słowe <i>of which manufac- turing</i>					
w tys. zł <i>in thous. zł</i>								
<b>OGÓŁEM TOTAL</b>								
<b>WOJEWÓDZTWO .....</b> <i>VOIVODSHIP</i>	<b>23200512</b>	<b>11753392</b>	<b>7316472</b>	<b>502141</b>	<b>2028283</b>	<b>1845360</b>	<b>362102</b>	<b>4255173</b>
<b>Podregion białostocki .....</b> <i>Subregion</i>	<b>12549584</b>	<b>5411589</b>	<b>2485554</b>	<b>274711</b>	<b>1322995</b>	<b>1095540</b>	<b>278104</b>	<b>2800923</b>
Powiaty: <i>Powiats:</i>								
białostocki .....	1588564	884747	812406	14560	178142	102260	8626	232041
sokólski .....	588243	291845	240867	8163	92094	20505	3383	81339
Miasto na prawach powiatu: <i>City with powiat status:</i>								
Białystok .....	10372777	4234997	1432281	251988	1052759	972775	266095	2487543
<b>Podregion łomżyński .....</b> <i>Subregion</i>	<b>5783714</b>	<b>3042702</b>	<b>2117036</b>	<b>164614</b>	<b>438585</b>	<b>643449</b>	<b>64316</b>	<b>831976</b>
Powiaty: <i>Powiats:</i>								
bielski .....	993909	633384	235529	84371	56222	37514	10758	124247
hajnowski .....	629288	323535	268565	5261	60258	15733	3078	95589
kolneński .....	154648	82305	64550	3242	9190	3246	6920	38375
łomżyński .....	287665	239870	236138	4449	18859	–	7553	–
siemiatycki .....	956676	244776	231035	8930	39338	542752	1843	61085
wysokomazowiecki .....	721412	574933	574827	9061	45092	5271	20689	32828
zambrowski .....	505148	359311	252142	17940	27795	13161	8150	68473
Miasto na prawach powiatu: <i>City with powiat status:</i>								
Łomża .....	1534968	584588	254250	31360	181831	25772	5325	411379
<b>Podregion suwalski .....</b> <i>Subregion</i>	<b>4867214</b>	<b>3299101</b>	<b>2713882</b>	<b>62816</b>	<b>266703</b>	<b>106371</b>	<b>19682</b>	<b>622274</b>
Powiaty: <i>Powiats:</i>								
augustowski .....	1116454	789121	737990	15822	40165	23301	2196	116387
grajewski .....	1325663	1165314	1145423	15750	39223	6953	3776	58617
moniecki .....	270950	153972	143411	62	11296	1081	3330	53868
sejneński .....	103764	20404	20404	–	8783	–	5049	18930
suwalski .....	137641	81925	78048	3597	24022	10704	–	–
Miasto na prawach powiatu: <i>City with powiat status:</i>								
Suwałki .....	1912742	1088365	588606	27585	143214	64332	5331	374472

<sup>a</sup> Dane dotyczą podmiotów gospodarczych, w których liczba pracujących przekracza 9 osób; podziału środków trwałych według sekcji PKD 2004 dokonano zgodnie z siedzibą jednostki lokalnej rodzaju działalności.

<sup>a</sup> Data concerns economic entities employing more than 9 persons; the division of fixed assets by NACE rev. 1.1 sections was made according to the seat of local kind-of-activity unit.

TABL. 3 (70). **WARTOŚĆ BRUTTO ŚRODKÓW TRWAŁYCH W PRZEDSIĘBIORSTWACH<sup>a</sup> WEDŁUG WYBRANYCH SEKCJI W 2008 R. (dok.)**  
 Stan w dniu 31 XII  
**GROSS VALUE OF FIXED ASSETS IN ENTERPRISES<sup>a</sup> BY SELECTED SECTIONS IN 2008 (cont.)**  
 As of 31 Dec

WYSZCZEGÓLNIENIE SPECIFICATION	Ogółem Grand total	W tym Of which						
		przemysł industry		budow- nictwo construc- tion	handel i naprawy <sup>Δ</sup> trade and repair <sup>Δ</sup>	transport, gospo- darka magazy- nowa i łączność transport, storage and com- munication	pośred- nictwo finansowe financial inter- mediation	obsługa nierucho- mości i firm <sup>Δ</sup> real estate, renting and business activities
		razem total	w tym przetwó- rstwo przemys- łowe of which manufac- turing					
w tys. zł in thous. zł								
W tym SEKTOR PRYWATNY Of which PRIVATE SECTOR								
<b>WOJEWÓDZTWO ..... VOIVODSHIP</b>	<b>18000158</b>	<b>9827716</b>	<b>7118980</b>	<b>443158</b>	<b>1985265</b>	<b>955358</b>	<b>247512</b>	<b>4009761</b>
<b>Podregion białostocki ..... Subregion</b>	<b>9511824</b>	<b>4000348</b>	<b>2309237</b>	<b>225515</b>	<b>1294404</b>	<b>847677</b>	<b>163514</b>	<b>2616390</b>
Powiaty: Powiats:								
białostocki .....	1262665	691724	691724	14560	176829	102244	8626	228041
sokólski .....	488327	279017	238171	8163	92094	7387	3383	81339
Miasto na prawach powiatu: City with powiat status:								
Białystok .....	7760832	3029607	1379342	202792	1025481	738046	151505	2307010
<b>Podregion łomżyński ..... Subregion</b>	<b>4378071</b>	<b>2763186</b>	<b>2095892</b>	<b>154827</b>	<b>425906</b>	<b>75571</b>	<b>64316</b>	<b>806362</b>
Powiaty: Powiats:								
bielski .....	880673	562971	235529	79214	56222	37514	10758	124247
hajnowski .....	479343	270184	249733	5261	59538	15659	3078	82155
kolneński .....	124083	64550	64550	3242	9190	–	6920	38375
łomżyński .....	275115	237415	236138	4449	18859	–	7553	–
siemiatycki .....	342423	240402	231035	4300	28313	6656	1843	55656
wysokomazowiecki .....	679904	574827	574827	9061	45092	1589	20689	26077
zambrowski .....	438144	309615	249830	17940	27795	4472	8150	68473
Miasto na prawach powiatu: City with powiat status:								
Łomża .....	1158386	503222	254250	31360	180897	9681	5325	411379
<b>Podregion suwalski ..... Subregion</b>	<b>4110263</b>	<b>3064182</b>	<b>2713851</b>	<b>62816</b>	<b>264955</b>	<b>32110</b>	<b>19682</b>	<b>587009</b>
Powiaty: Powiats:								
augustowski .....	937777	737959	737959	15822	39885	8493	2196	109102
grajewski .....	1277232	1152701	1145423	15750	38796	3030	3776	58617
moniecki .....	224557	148379	143411	62	11296	1024	3330	53868
sejneński .....	72249	20404	20404	–	8783	–	5049	18930
suwalski .....	130071	81925	78048	3597	24022	10704	–	–
Miasto na prawach powiatu: City with powiat status:								
Suwałki .....	1468377	922814	588606	27585	142173	8859	5331	346492

<sup>a</sup> Dane dotyczą podmiotów gospodarczych, w których liczba pracujących przekracza 9 osób; podziału środków trwałych według sekcji PKD 2004 dokonano zgodnie z siedzibą jednostki lokalnej rodzaju działalności.

<sup>a</sup> Data concerns economic entities employing more than 9 persons; the division of fixed assets by NACE rev. 1.1 sections was made according to the seat of local kind-of-activity unit.

**DZIAŁ XV  
PODMIOTY GOSPODARKI  
NARODOWEJ**

**CHAPTER XV  
ENTITIES OF THE NATIONAL  
ECONOMY**

TABL. 1 (71). **PODMIOTY GOSPODARKI NARODOWEJ<sup>a</sup> ZAREJESTROWANE W REJESTRZE REGON  
W 2008 R.**  
Stan w dniu 31 XII  
**ENTITIES OF THE NATIONAL ECONOMY<sup>a</sup> RECORDED IN THE REGON REGISTER IN 2008**  
As of 31 Dec

WYSZCZEGÓLNIENIE SPECIFICATION	Ogółem Grand total	Sektor Sector		Z ogółem Of grand total					
		publiczny public	prywatny private	spółki handlowe commercial companies		spółki cywilne civil law partner- ships	spół- dzielnie coopera- tives	fundacje, stowarzy- szenia, organiza- cje spo- łeczne founda- tions, associa- tions and social organi- zations	osoby fizyczne prowa- dzące działal- ność gospo- darczą natural persons con- ducting economic activity
				razem total	w tym z udzia- łem kapitału zagrani- cznego of which with foreign capital partici- pation				
<b>WOJEWÓDZTWO ..... VOIVODSHIP</b>	<b>90229</b>	<b>3056</b>	<b>87173</b>	<b>4100</b>	<b>469</b>	<b>4548</b>	<b>479</b>	<b>2888</b>	<b>72581</b>
<b>PODREGION BIAŁOSTOCKI SUBREGION</b>	<b>42452</b>	<b>1035</b>	<b>41417</b>	<b>2655</b>	<b>307</b>	<b>2221</b>	<b>176</b>	<b>1303</b>	<b>33744</b>
POWIAT BIAŁOSTOCKI .....	9025	247	8778	402	46	390	59	271	7351
<b>Gminy miejsko-wiejskie Urban-rural gminas</b>									
Choroszcz .....	947	16	931	47	5	42	5	32	784
w tym miasto .....	400	13	387	18	3	17	4	13	322
of which city									
Czarna Białostocka .....	645	26	619	34	7	18	3	18	518
w tym miasto .....	566	23	543	33	7	16	3	13	461
of which city									
Łapy .....	1444	42	1402	32	2	44	8	28	1227
w tym miasto .....	1187	33	1154	28	1	39	8	20	1003
of which city									
Supraśl .....	1108	27	1081	65	8	63	3	31	891
w tym miasto .....	334	20	314	15	3	13	-	19	254
of which city									
Suraż .....	116	8	108	4	-	5	2	8	77
w tym miasto .....	58	8	50	3	-	4	2	3	35
of which city									
Tykocin .....	259	17	242	11	1	8	1	19	194
w tym miasto .....	136	13	123	5	-	5	-	7	100
of which city									
Wasilków .....	1030	11	1019	41	6	60	6	22	880
w tym miasto .....	719	9	710	34	5	46	4	11	605
of which city									
Zabłudów .....	508	15	493	29	3	19	8	12	400
w tym miasto .....	147	9	138	6	-	4	4	4	115
of which city									
<b>Gminy wiejskie Rural gminas</b>									
Dobrzyniewo Duże .....	555	12	543	26	2	26	3	12	453
Gródek .....	306	12	294	17	4	14	7	13	233
Juchnowiec Kościelny .....	1145	15	1130	75	7	61	8	33	924
Michałowice .....	371	21	350	9	1	9	3	15	282
Poświętne .....	136	8	128	-	-	4	2	4	114
Turośń Kościelna .....	346	10	336	10	-	10	-	14	295
Zawady .....	109	7	102	2	-	7	-	10	79

<sup>a</sup> Bez osób prowadzących gospodarstwa indywidualne w rolnictwie.  
<sup>a</sup> Excluding persons tending private farms in agriculture.

TABL. 1 (71). **PODMIOTY GOSPODARKI NARODOWEJ<sup>a</sup> ZAREJESTROWANE W REJESTRZE REGON W 2008 R. (cd.)**  
Stan w dniu 31 XII  
**ENTITIES OF THE NATIONAL ECONOMY<sup>a</sup> RECORDED IN THE REGON REGISTER IN 2008 (cont.)**  
As of 31 Dec

WYSZCZEGÓLNIENIE SPECIFICATION	Ogółem Grand total	Sektor Sector		Z ogółem Of grand total					
		publiczny public	prywatny private	spółki handlowe commercial companies		spółki cywilne civil law partnerships	spół- dzielnie coopera- tives	fundacje, stowarzy- szenia, organiza- cje spo- leczne founda- tions, associa- tions and social organi- zations	osoby fizyczne prowa- dzące działal- ność gospo- darczą natural persons con- ducting economic activity
				razem total	w tym z udzia- łem kapitału zagrani- cznego of which with foreign capital partici- pation				
POWIAT SOKÓLSKI .....	3600	190	3410	108	12	88	33	171	2865
<b>Gminy miejsko-wiejskie</b> <i>Urban-rural gminas</i>									
Dąbrowa Białostocka .....	608	29	579	12	–	14	4	32	485
w tym miasto .....	428	22	406	11	–	12	3	12	348
<i>of which city</i>									
Sokółka .....	1741	67	1674	64	10	51	12	62	1448
w tym miasto .....	1478	61	1417	63	10	46	11	43	1222
<i>of which city</i>									
Suchowola .....	266	19	247	8	2	4	3	20	207
w tym miasto .....	167	15	152	7	1	3	2	6	132
<i>of which city</i>									
<b>Gminy wiejskie</b> <i>Rural gminas</i>									
Janów .....	157	15	142	2	–	2	3	11	116
Korycin .....	124	9	115	9	–	5	3	8	87
Krynki .....	189	11	178	7	–	4	3	5	145
Kuźnica .....	173	12	161	3	–	4	1	5	141
Nowy Dwór .....	86	9	77	–	–	–	2	7	56
Sidra .....	121	10	111	–	–	1	2	11	87
Szudziałowo .....	135	9	126	3	–	3	–	10	93
MIASTO NA PRAWACH POWIATU: CITY WITH POWIAT STATUS:									
Białystok .....	29827	598	29229	2145	249	1743	84	861	23528
<b>PODREGION ŁOMŻYŃSKI</b> .....	<b>28108</b>	<b>1121</b>	<b>26987</b>	<b>784</b>	<b>82</b>	<b>1218</b>	<b>183</b>	<b>943</b>	<b>23075</b>
<i>SUBREGION</i>									
POWIAT BIELSKI .....	3846	165	3681	129	21	125	34	114	3158
<b>Gminy miejskie</b> <i>Urban gminas</i>									
Bielsk Podlaski .....	2325	87	2238	100	15	89	14	36	1943
Brańsk .....	369	15	354	11	4	13	4	8	311
<b>Gminy wiejskie</b> <i>Rural gminas</i>									
Bielsk Podlaski .....	281	6	275	4	1	5	7	20	226
Boćki .....	224	10	214	2	–	3	3	11	184
Brańsk .....	222	11	211	3	1	3	–	14	187
Orla .....	150	9	141	6	–	7	5	10	97
Rudka .....	97	13	84	1	–	1	–	6	70
Wyszki .....	178	14	164	2	–	4	1	9	140

<sup>a</sup> Bez osób prowadzących gospodarstwa indywidualne w rolnictwie.  
<sup>a</sup> Excluding persons tending private farms in agriculture.

TABL. 1 (71). **PODMIOTY GOSPODARKI NARODOWEJ<sup>a</sup> ZAREJESTROWANE W REJESTRZE REGON  
 W 2008 R. (cd.)**  
 Stan w dniu 31 XII  
**ENTITIES OF THE NATIONAL ECONOMY<sup>a</sup> RECORDED IN THE REGON REGISTER  
 IN 2008 (cont.)**  
 As of 31 Dec

WYSZCZEGÓLNIENIE SPECIFICATION	Ogółem Grand total	Sektor	Sector	Z ogółem Of grand total					
		publiczny public	prywatny private	spółki handlowe commercial companies		spółki cywilne civil law partner- ships	spół- dzielnie coopera- tives	fundacje, stowarzy- szenia, organiza- cje spo- łeczne founda- tions, associa- tions and social organi- zations	osoby fizyczne prowa- dzące działal- ność gospo- darczą natural persons con- ducting economic activity
				razem total	w tym z udzia- łem kapitału zagрани- cznego of which with foreign capital partici- pation				
POWIAT HAJNOWSKI .....	3236	146	3090	82	18	88	27	128	2608
<b>Gmina miejska</b> Urban gmina									
Hajnówka .....	1669	67	1602	41	6	64	10	50	1393
<b>Gmina miejsko-wiejska</b> Urban-rural gmina									
Kleszczele .....	191	10	181	8	2	8	1	11	142
w tym miasto .....	116	10	106	7	2	6	1	5	81
of which city									
<b>Gminy wiejskie</b> Rural gminas									
Białowieża .....	261	20	241	9	4	1	1	19	205
Czeremcha .....	158	9	149	2	1	–	–	6	122
Czyże .....	89	7	82	–	–	2	2	7	63
Dubicze Cerkiewne .....	178	9	169	1	–	–	1	6	140
Hajnówka .....	269	6	263	7	1	4	2	10	214
Narew .....	204	8	196	7	2	1	7	9	161
Narewka .....	217	10	207	7	2	8	3	10	168
POWIAT KOLNEŃSKI .....	2276	107	2169	33	4	106	14	82	1881
<b>Gmina miejska</b> Urban gmina									
Kolno .....	1015	42	973	18	3	60	8	19	834
<b>Gmina miejsko-wiejska</b> Urban-rural gmina									
Stawiski .....	327	17	310	4	–	20	2	17	264
w tym miasto .....	198	15	183	3	–	16	2	6	155
of which city									
<b>Gminy wiejskie</b> Rural gminas									
Grabowo .....	134	12	122	3	1	3	2	9	103
Kolno .....	370	12	358	3	–	12	–	20	317
Mały Płock .....	189	12	177	3	–	9	1	9	151
Turośl .....	241	12	229	2	–	2	1	8	212
POWIAT ŁOMŻYŃSKI .....	2688	109	2579	46	6	103	18	132	2223
<b>Gminy miejsko-wiejskie</b> Urban-rural gminas									
Jedwabne .....	225	14	211	3	–	9	2	13	180
w tym miasto .....	148	13	135	2	–	9	2	4	115
of which city									
Nowogród .....	264	12	252	7	1	11	3	10	219
w tym miasto .....	174	10	164	6	1	7	3	4	142
of which city									

a Bez osób prowadzących gospodarstwa indywidualne w rolnictwie.  
 a Excluding persons tending private farms in agriculture.

TABL. 1 (71). **PODMIOTY GOSPODARKI NARODOWEJ<sup>a</sup> ZAREJESTROWANE W REJESTRZE REGON W 2008 R. (cd.)**  
Stan w dniu 31 XII  
**ENTITIES OF THE NATIONAL ECONOMY<sup>a</sup> RECORDED IN THE REGON REGISTER IN 2008 (cont.)**  
As of 31 Dec

WYSZCZEGÓLNIENIE SPECIFICATION	Ogółem Grand total	Sektor Sector		Z ogółem Of grand total					
		publiczny public	prywatny private	spółki handlowe commercial companies		spółki cywilne civil law partnerships	spół- dzielnie coopera- tives	fundacje, stowarzy- szenia, organiza- cje spo- łeczne founda- tions, associa- tions and social organi- zations	osoby fizyczne prowa- dzące działal- ność gospo- darczą natural persons con- ducting economic activity
				razem total	w tym z udzia- łem kapitału zagrani- cznego of which with foreign capital partici- pation				
POWIAT ŁOMŻYŃSKI (dok.) (cont.)									
<b>Gminy wiejskie</b> Rural gminas									
Łomża .....	628	10	618	7	2	24	3	23	556
Miastkowo .....	178	9	169	2	–	7	–	13	145
Piątnica .....	650	28	622	20	2	31	4	30	528
Przytuły .....	78	7	71	–	–	–	–	4	66
Śniadowo .....	282	12	270	3	–	10	4	18	211
Wizna .....	189	8	181	1	–	7	2	17	148
Zbójna .....	194	9	185	3	1	4	–	4	170
POWIAT SIEMIATYCKI .....	2606	139	2467	56	7	76	23	112	2046
<b>Gmina miejska</b> Urban gmina									
Siemiatycze .....	1253	49	1204	30	4	56	9	29	1031
<b>Gmina miejsko-wiejska</b> Urban-rural gmina									
Drohiczyn .....	300	22	278	3	–	8	2	22	215
w tym miasto .....	158	11	147	2	–	8	2	10	112
of which city									
<b>Gminy wiejskie</b> Rural gminas									
Dziadkowice .....	94	10	84	1	–	3	1	9	66
Grodzisk .....	127	9	118	4	–	1	1	5	100
Mielnik .....	148	10	138	1	–	3	2	10	110
Milejczyce .....	74	8	66	1	1	1	1	4	51
Nurzec-Stacja .....	183	10	173	8	1	2	5	7	122
Perlejewo .....	140	6	134	–	–	2	2	12	112
Siemiatycze .....	287	15	272	8	1	–	–	14	239
POWIAT WYSOKO- MAZOWIECKI .....	3551	178	3373	77	1	162	29	143	2881
<b>Gmina miejska</b> Urban gmina									
Wysokie Mazowieckie .....	1021	57	964	30	–	58	8	17	838
<b>Gmina miejsko-wiejska</b> Urban-rural gmina									
Ciechanowiec .....	559	25	534	10	1	31	5	27	443
w tym miasto .....	436	22	414	5	–	30	5	17	343
of which city									

a Bez osób prowadzących gospodarstwa indywidualne w rolnictwie.  
a Excluding persons tending private farms in agriculture.

TABL. 1 (71). **PODMIOTY GOSPODARKI NARODOWEJ<sup>a</sup> ZAREJESTROWANE W REJESTRZE REGON W 2008 R. (cd.)**  
 Stan w dniu 31 XII  
**ENTITIES OF THE NATIONAL ECONOMY<sup>a</sup> RECORDED IN THE REGON REGISTER IN 2008 (cont.)**  
 As of 31 Dec

WYSZCZEGÓLNIENIE SPECIFICATION	Ogółem Grand total	Sektor Sector		Z ogółem Of grand total					
		publiczny public	prywatny private	spółki handlowe commercial companies		spółki cywilne civil law partnerships	spół- dzielnie coopera- tives	fundacje, stowarzy- szenia, organiza- cje spo- łeczne founda- tions, associa- tions and social organi- zations	osoby fizyczne prowa- dzące działal- ność gospo- darczą natural persons con- ducting economic activity
				razem total	w tym z udzia- łem kapitału zagrani- cznego of which with foreign capital partici- pation				
POWIAT WYSOKO- MAZOWIECKI (dok.) (cont.)									
<b>Gminy wiejskie</b> Rural gminas									
Czyżew-Osada .....	413	22	391	12	–	22	4	15	332
Klukowo .....	169	10	159	3	–	5	1	14	132
Kobylin-Borzymy .....	124	10	114	–	–	–	1	12	96
Kulesze Kościelne .....	126	7	119	–	–	3	1	5	106
Nowe Piekuty .....	200	10	190	1	–	6	–	9	169
Sokoły .....	264	18	246	3	–	14	5	10	204
Szepietowo .....	437	12	425	16	–	15	4	18	367
Wysokie Mazowieckie .....	238	7	231	2	–	8	–	16	194
POWIAT ZAMBROWSKI .....	3484	136	3348	77	5	168	20	73	2947
<b>Gmina miejska</b> Urban gmina									
Zambrów .....	2178	90	2088	53	2	112	9	26	1861
<b>Gminy wiejskie</b> Rural gminas									
Kołaki Kościelne .....	102	9	93	1	–	4	1	5	80
Rutki .....	317	10	307	6	1	19	3	13	243
Szumowo .....	278	13	265	6	1	17	5	13	223
Zambrów .....	609	14	595	11	1	16	2	16	540
MIASTO NA PRAWACH POWIATU: CITY WITH POWIAT STATUS:									
Łomża .....	6421	141	6280	284	20	390	18	159	5331
<b>PODREGION SUWALSKI</b> .....	<b>19669</b>	<b>900</b>	<b>18769</b>	<b>661</b>	<b>80</b>	<b>1109</b>	<b>120</b>	<b>642</b>	<b>15762</b>
<b>SUBREGION</b>									
POWIAT AUGUSTOWSKI .....	4366	198	4168	129	20	221	20	143	3537
<b>Gmina miejska</b> Urban gmina									
Augustów .....	2923	112	2811	102	17	170	10	81	2362
<b>Gmina miejsko-wiejska</b> Urban-rural gmina									
Lipsk .....	252	20	232	10	1	9	3	14	188
w tym miasto .....	174	18	156	9	1	8	3	8	121
of which city									

a Bez osób prowadzących gospodarstwa indywidualne w rolnictwie.  
 a Excluding persons tending private farms in agriculture.

TABL. 1 (71). **PODMIOTY GOSPODARKI NARODOWEJ<sup>a</sup> ZAREJESTROWANE W REJESTRZE REGON  
 W 2008 R. (cd.)**  
 Stan w dniu 31 XII  
*ENTITIES OF THE NATIONAL ECONOMY<sup>a</sup> RECORDED IN THE REGON REGISTER  
 IN 2008 (cont.)*  
 As of 31 Dec

WYSZCZEGÓLNIENIE SPECIFICATION	Ogółem Grand total	Sektor Sector		Z ogółem Of grand total					
		publiczny public	prywatny private	spółki handlowe commercial companies		spółki cywilne civil law partnerships	spół- dzielnie coopera- tives	fundacje, stowarzy- szenia, organiza- cje spo- leczne founda- tions, associa- tions and social organi- zations	osoby fizyczne prowa- dzące działal- ność gospo- darczą natural persons con- ducting economic activity
				razem total	w tym z udzia- łem kapitału zagrani- cznego of which with foreign capital partici- pation				
POWIAT AUGUSTOWSKI (dok.) (cont.)									
<b>Gminy wiejskie</b> <i>Rural gminas</i>									
Augustów .....	278	12	266	6	1	8	1	15	229
Bargłów Kościelny .....	184	17	167	4	–	7	3	11	138
Nowinka .....	223	13	210	1	–	5	–	3	196
Płaska .....	272	11	261	2	1	5	–	8	243
Sztabin .....	234	13	221	4	–	17	3	11	181
POWIAT GRAJEWSKI .....	3133	155	2978	61	5	193	27	103	2536
<b>Gmina miejska</b> <i>Urban gmina</i>									
Grajewo .....	1945	78	1867	50	5	146	13	46	1576
<b>Gminy miejsko-wiejskie</b> <i>Urban-rural gminas</i>									
Rajgród .....	275	13	262	3	–	13	6	15	218
w tym miasto .....	123	9	114	2	–	7	4	7	92
of which city									
Szczuczyn .....	361	29	332	5	–	11	4	11	298
w tym miasto .....	283	19	264	5	–	7	4	6	240
of which city									
<b>Gminy wiejskie</b> <i>Rural gminas</i>									
Grajewo .....	226	12	214	2	–	8	2	15	185
Radziłów .....	174	11	163	–	–	9	2	9	137
Wąsosz .....	152	12	140	1	–	6	–	7	122
POWIAT MONIECKI .....	2194	133	2061	48	7	78	22	93	1757
<b>Gminy miejsko-wiejskie</b> <i>Urban-rural gminas</i>									
Goniądz .....	245	28	217	–	–	10	2	21	178
w tym miasto .....	138	22	116	–	–	7	2	12	92
of which city									
Knyszyn .....	292	17	275	6	2	13	1	5	242
w tym miasto .....	225	13	212	4	1	11	1	4	187
of which city									
Mońki .....	1023	43	980	31	4	39	13	29	849
w tym miasto .....	861	41	820	27	4	37	10	25	704
of which city									
<b>Gminy wiejskie</b> <i>Rural gminas</i>									
Jasionówka .....	145	8	137	4	–	2	–	8	117
Jaświły .....	151	14	137	1	–	7	2	11	108
Krypno .....	197	13	184	3	1	4	–	9	156
Trzcianne .....	141	10	131	3	–	3	4	10	107

a Bez osób prowadzących gospodarstwa indywidualne w rolnictwie.  
 a Excluding persons tending private farms in agriculture.



TABL. 1 (71). **PODMIOTY GOSPODARKI NARODOWEJ<sup>a</sup> ZAREJESTROWANE W REJESTRZE REGON W 2008 R. (dok.)**  
 Stan w dniu 31 XII  
**ENTITIES OF THE NATIONAL ECONOMY<sup>a</sup> RECORDED IN THE REGON REGISTER IN 2008 (cont.)**  
 As of 31 Dec

WYSZCZEGÓLNIENIE SPECIFICATION	Ogółem Grand total	Sektor Sector		Z ogółem Of grand total					
		publiczny public	prywatny private	spółki handlowe commercial companies		spółki cywilne civil law partnerships	spół- dzielnie coopera- tives	fundacje, stowarzy- szenia, organiza- cje spo- leczne founda- tions, associa- tions and social organi- zations	osoby fizyczne prowa- dzące działal- ność gospo- darczą natural persons con- ducting economic activity
				razem total	w tym z udzia- łem kapitału zagranic- znego of which with foreign capital partici- pation				
POWIAT SEJNEŃSKI .....	1234	89	1145	32	6	57	9	63	958
<b>Gmina miejska</b> <i>Urban gmina</i>									
Sejny .....	500	42	458	14	3	25	5	29	372
<b>Gminy wiejskie</b> <i>Rural gminas</i>									
Giby .....	203	11	192	1	–	5	1	8	174
Krasnopol .....	177	11	166	2	–	5	–	7	150
Puńsk .....	205	20	185	15	3	15	3	10	138
Sejny .....	149	5	144	–	–	7	–	9	124
POWIAT SUWALSKI .....	1664	100	1564	40	9	61	16	73	1326
<b>Gminy wiejskie</b> <i>Rural gminas</i>									
Bakalarzewo .....	140	7	133	6	2	2	1	10	109
Filipów .....	182	8	174	1	–	4	3	9	151
Jeleniewo .....	134	11	123	4	–	6	1	6	103
Przerośl .....	133	11	122	1	1	4	1	5	108
Raczki .....	283	19	264	3	–	6	3	8	235
Rutka-Tartak .....	62	6	56	1	1	2	1	1	47
Suwałki .....	458	16	442	19	4	25	3	18	372
Szypliszki .....	171	14	157	4	–	3	2	9	133
Wiżajny .....	101	8	93	1	1	9	1	7	68
MIASTO NA PRAWACH POWIATU: CITY WITH POWIAT STATUS:									
Suwałki .....	7078	225	6853	351	33	499	26	167	5648

<sup>a</sup> Bez osób prowadzących gospodarstwa indywidualne w rolnictwie.  
<sup>a</sup> Excluding persons tending private farms in agriculture.

TABL. 2 (72). **PODMIOTY GOSPODARKI NARODOWEJ<sup>a</sup> ZAREJESTROWANE W REJESTRZE REGON WEDŁUG WYBRANYCH SEKCJI W 2008 R.**

Stan w dniu 31 XII

**ENTITIES OF THE NATIONAL ECONOMY<sup>a</sup> RECORDED IN THE REGON REGISTER BY SELECTED SECTIONS IN 2008**

As of 31 Dec

WYSZCZEGÓLNIENIE SPECIFICATION	Ogółem Grand total	W tym Of which								
		rolnictwo, łowiectwo i leśnictwo <i>agriculture, hunting and forestry</i>	przemysł <i>industry</i>		budow- nictwo <i>construc- tion</i>	handel i napra- wy <sup>Δ</sup> <i>trade and repair<sup>Δ</sup></i>	hotele i resta- uracje <i>hotels and restauro- rants</i>	transport, gospo- darka maga- zynowa i łączność <i>transport, storage and commu- nication</i>	pośred- nictwo finan- sowe <i>financial inter- mediation</i>	obsługa nierucho- mości i firm <sup>Δ</sup> <i>real estate, renting and business activities</i>
			razem total	w tym przetwó- rstwo przemys- łowe <i>of which manufac- turing</i>						
<b>WOJEWÓDZTWO VOIVODSHIP</b>	<b>90229</b>	<b>3903</b>	<b>8213</b>	<b>8017</b>	<b>10481</b>	<b>27222</b>	<b>1996</b>	<b>7110</b>	<b>3668</b>	<b>11292</b>
<b>PODREGION BIAŁO- STOCKI ..... SUBREGION</b>	<b>42452</b>	<b>999</b>	<b>3505</b>	<b>3443</b>	<b>4710</b>	<b>12761</b>	<b>777</b>	<b>3624</b>	<b>1898</b>	<b>6282</b>
POWIAT BIAŁOSTOCKI	9025	456	1007	986	1267	2779	159	704	307	893
<b>Gminy miejsko-wiejskie Urban-rural gminas</b>										
Choroszcz .....	947	47	108	105	147	271	17	84	30	111
w tym miasto .....	400	11	33	31	59	131	8	30	18	46
<i>of which city</i>										
Czarna Białostocka .....	645	32	72	71	92	221	15	31	18	55
w tym miasto .....	566	21	61	60	85	203	13	31	17	50
<i>of which city</i>										
Łapy .....	1444	21	122	120	207	497	29	109	54	162
w tym miasto .....	1187	13	98	96	176	411	25	81	48	133
<i>of which city</i>										
Supraśl .....	1108	36	128	127	135	328	21	115	33	117
w tym miasto .....	334	12	31	30	45	77	13	25	9	32
<i>of which city</i>										
Suraz .....	116	7	10	10	18	33	1	6	1	7
w tym miasto .....	58	5	7	7	6	17	-	1	1	4
<i>of which city</i>										
Tykocin .....	259	31	27	26	29	65	7	15	4	17
w tym miasto .....	136	9	11	10	14	31	5	12	4	9
<i>of which city</i>										
Wasilków .....	1030	29	137	133	132	341	12	82	39	117
w tym miasto .....	719	10	92	90	95	257	8	58	29	74
<i>of which city</i>										
Zabłudów .....	508	26	84	81	83	143	4	29	21	38
w tym miasto .....	147	4	28	28	25	38	2	8	6	11
<i>of which city</i>										
<b>Gminy wiejskie Rural gminas</b>										
Dobrzyniewo Duże .....	555	38	49	49	111	164	6	50	17	43
Gródek .....	306	47	35	35	45	77	17	8	14	26
Juchnowiec Kościelny ..	1145	34	139	134	144	379	20	110	42	116
Michałow .....	371	64	36	36	30	95	7	17	6	41
Poświętne .....	136	10	14	14	23	44	1	10	5	7
Turośl Kościelna .....	346	18	40	39	58	93	1	29	16	32
Zawady .....	109	16	6	6	13	28	1	9	7	4

<sup>a</sup> Bez osób prowadzących gospodarstwa indywidualne w rolnictwie.<sup>a</sup> Excluding persons tending private farms in agriculture.

TABL. 2 (72). **PODMIOTY GOSPODARKI NARODOWEJ<sup>a</sup> ZAREJESTROWANE W REJESTRZE REGON WEDŁUG WYBRANYCH SEKCJI W 2008 R. (cd.)**

Stan w dniu 31 XII

**ENTITIES OF THE NATIONAL ECONOMY<sup>a</sup> RECORDED IN THE REGON REGISTER BY SELECTED SECTIONS IN 2008 (cont.)**

As of 31 Dec

WYSZCZEGÓLNIENIE SPECIFICATION	Ogółem Grand total	W tym Of which								
		rolnictwo, łowiectwo i leśnictwo <i>agriculture, hunting and forestry</i>	przemysł <i>industry</i>		budow- nictwo <i>construc- tion</i>	handel i napra- wy <sup>Δ</sup> <i>trade and repair<sup>Δ</sup></i>	hotele i resta- uracje <i>hotels and restauro- rants</i>	transport, gospo- darka maga- zynowa i łączność <i>transport, storage and commu- nication</i>	pośred- nictwo finan- sowe <i>financial inter- mediation</i>	obsługa nierucho- mości i firm <sup>b</sup> <i>real estate, renting and business activities</i>
			razem total	w tym przetwó- stwo przemy- słowe <i>of which manufac- turing</i>						
POWIAT SOKÓLSKI .....	3600	291	363	353	396	1028	72	239	150	341
<b>Gminy miejsko-wiejskie</b> <i>Urban-rural gminas</i>										
Dąbrowa Białostocka ...	608	42	55	53	56	197	10	33	21	64
w tym miasto .....	428	16	34	32	37	159	9	26	16	48
<i>of which city</i>										
Sokółka .....	1741	76	194	193	195	554	30	115	86	177
w tym miasto .....	1478	33	160	159	164	484	25	104	79	161
<i>of which city</i>										
Suchowola .....	266	36	26	23	41	62	4	11	9	15
w tym miasto .....	167	8	19	17	25	50	1	8	7	11
<i>of which city</i>										
<b>Gminy wiejskie</b> <i>Rural gminas</i>										
Janów .....	157	25	8	8	22	33	1	4	3	9
Korycin .....	124	11	18	16	7	36	6	10	3	9
Krynki .....	189	30	19	19	15	34	6	25	6	22
Kuźnica .....	173	9	14	14	22	47	13	17	11	12
Nowy Dwór .....	86	11	3	3	18	16	1	5	2	8
Sidra .....	121	19	13	12	10	27	1	7	6	10
Szudziałowo .....	135	32	13	12	10	22	-	12	3	15
MIASTO NA PRAWACH POWIATU: CITY WITH POWIAT STATUS:										
Białystok .....	29827	252	2135	2104	3047	8954	546	2681	1441	5048
<b>PODREGION ŁOMŻYŃSKI .....</b>	<b>28108</b>	<b>1833</b>	<b>2953</b>	<b>2887</b>	<b>3569</b>	<b>8397</b>	<b>603</b>	<b>1865</b>	<b>1017</b>	<b>2775</b>
<i>SUBREGION</i>										
POWIAT BIELSKI .....	3846	262	429	423	471	1158	80	240	133	361
<b>Gmina miejska</b> <i>Urban gmina</i>										
Bielsk Podlaski .....	2325	66	210	206	277	755	54	149	104	274
Brańsk .....	369	19	59	59	42	134	7	25	9	20
<b>Gminy wiejskie</b> <i>Rural gminas</i>										
Bielsk Podlaski .....	281	42	35	35	36	64	8	15	7	19
Boćki .....	224	39	16	16	29	71	3	6	4	16
Brańsk .....	222	44	45	45	23	47	3	16	1	6
Orla .....	150	18	38	37	12	17	3	12	2	11
Rudka .....	97	17	8	8	12	23	1	3	3	8
Wyszki .....	178	17	18	17	40	47	1	14	3	7

a Bez osób prowadzących gospodarstwa indywidualne w rolnictwie.

a Excluding persons tending private farms in agriculture.

TABL. 2 (72). **PODMIOTY GOSPODARKI NARODOWEJ<sup>a</sup> ZAREJESTROWANE W REJESTRZE REGON WEDŁUG WYBRANYCH SEKCJI W 2008 R. (cd.)**

Stan w dniu 31 XII

**ENTITIES OF THE NATIONAL ECONOMY<sup>a</sup> RECORDED IN THE REGON REGISTER BY SELECTED SECTIONS IN 2008 (cont.)**

As of 31 Dec

WYSZCZEGÓLNIENIE SPECIFICATION	Ogółem Grand total	W tym Of which								
		rolnictwo, łowiec- two i leś- nictwo <i>agricul- ture, hunting and forestry</i>	przemysł <i>industry</i>		budow- nictwo <i>construc- tion</i>	handel i napra- wy <sup>Δ</sup> <i>trade and repair<sup>Δ</sup></i>	hotele i resta- racje <i>hotels and restau- rants</i>	transport, gospo- darka maga- zynowa łącznie <i>transport, storage and commu- nication</i>	pośred- nictwo finan- sowe <i>financial inter- mediation</i>	obsługa nierucho- mości i firm <sup>Δ</sup> <i>real estate, renting and business activities</i>
			razem total	w tym przetwó- rstwo przemy- słowe <i>of which manufacturing</i>						
POWIAT HAJNOWSKI ...	3236	300	657	653	298	741	82	115	124	276
<b>Gmina miejska</b> <i>Urban gmina</i>										
Hajnówka .....	1669	56	301	299	160	463	39	64	77	168
<b>Gmina miejsko-wiejska</b> <i>Urban-rural gmina</i>										
Kleszczele .....	191	28	48	48	9	49	3	4	7	9
w tym miasto .....	116	16	22	22	3	34	1	4	7	8
<i>of which city</i>										
<b>Gminy wiejskie</b> <i>Rural gminas</i>										
Białowieża .....	261	80	24	24	14	34	20	14	3	25
Czeremcha .....	158	10	15	15	14	52	5	4	7	17
Czyże .....	89	11	9	9	8	16	1	3	5	6
Dubicze Cerkiewne .....	178	13	94	94	9	16	4	2	1	4
Hajnówka .....	269	28	79	79	35	39	3	5	11	14
Narew .....	204	25	57	56	23	34	1	12	7	11
Narewka .....	217	49	30	29	26	38	6	7	6	22
POWIAT KOLNEŃSKI ...	2276	288	163	160	320	713	49	126	61	197
<b>Gmina miejska</b> <i>Urban gmina</i>										
Kolno .....	1015	17	76	74	134	375	27	65	31	130
<b>Gmina miejsko-wiejska</b> <i>Urban-rural gmina</i>										
Stawiski .....	327	44	21	20	37	114	6	14	11	19
w tym miasto .....	198	11	15	15	18	77	6	7	10	15
<i>of which city</i>										
<b>Gminy wiejskie</b> <i>Rural gminas</i>										
Grabowo .....	134	23	10	10	12	33	3	8	6	10
Kolno .....	370	92	28	28	60	87	4	25	7	17
Mały Płock .....	189	40	14	14	36	46	2	8	5	10
Turośl .....	241	72	14	14	41	58	7	6	1	11
POWIAT ŁOMŻYŃSKI ...	2688	247	274	260	428	852	66	129	70	177
<b>Gminy miejsko-wiejskie</b> <i>Urban-rural gminas</i>										
Jedwabne .....	225	23	22	18	22	80	4	10	6	13
w tym miasto .....	148	6	20	17	16	54	3	4	6	9
<i>of which city</i>										
Nowogród .....	264	22	22	22	51	81	11	12	12	18
w tym miasto .....	174	6	17	17	34	56	9	6	8	13
<i>of which city</i>										

<sup>a</sup> Bez osób prowadzących gospodarstwa indywidualne w rolnictwie.<sup>a</sup> Excluding persons tending private farms in agriculture.

TABL. 2 (72). **PODMIOTY GOSPODARKI NARODOWEJ<sup>a</sup> ZAREJESTROWANE W REJESTRZE REGON WEDŁUG WYBRANYCH SEKCJI W 2008 R. (cd.)**

Stan w dniu 31 XII

**ENTITIES OF THE NATIONAL ECONOMY<sup>a</sup> RECORDED IN THE REGON REGISTER BY SELECTED SECTIONS IN 2008 (cont.)**

As of 31 Dec

WYSZCZEGÓLNIENIE SPECIFICATION	Ogółem Grand total	W tym Of which								
		rolnictwo, łowiectwo i leśnictwo agriculture, hunting and forestry	przemysł industry		budow- nictwo construc- tion	handel i napra- wy <sup>Δ</sup> trade and repair <sup>Δ</sup>	hotele i restau- racje hotels and restauro- rants	transport, gospo- darka maga- zynowa łączność transport, storage and commu- nication	pośred- nictwo finan- sowe financial inter- mediation	obsługa nierucho- mości i firm <sup>Δ</sup> real estate, renting and business activities
			razem total	w tym przetwó- rstwo przemys- łowe of which manufac- turing						
POWIAT ŁOMŻYŃSKI (dok.) (cont.)										
<b>Gminy wiejskie</b> <i>Rural gminas</i>										
Łonża .....	628	45	70	68	95	198	11	39	22	49
Miastkowo .....	178	12	18	16	42	51	5	11	1	8
Piątnica .....	650	62	71	70	83	237	14	30	17	42
Przytuły .....	78	11	7	6	11	25	1	3	2	4
Śniadowo .....	282	22	29	26	50	70	11	9	2	23
Wizna .....	189	27	9	8	31	55	6	10	4	9
Zbójna .....	194	23	26	26	43	55	3	5	4	11
POWIAT SIEMIATYCKI	2606	189	331	322	345	670	49	158	105	199
<b>Gmina miejska</b> <i>Urban gmina</i>										
Siemiatycze .....	1253	28	135	134	163	367	33	91	65	115
<b>Gmina miejsko-wiejska</b> <i>Urban-rural gmina</i>										
Drohiczyn .....	300	30	28	25	46	76	4	12	7	15
w tym miasto .....	158	12	14	13	31	40	1	5	4	9
<i>of which city</i>										
<b>Gminy wiejskie</b> <i>Rural gminas</i>										
Działkowice .....	94	18	13	12	3	21	1	7	3	4
Grodzisk .....	127	28	10	10	14	36	-	4	4	11
Mielnik .....	148	17	29	28	22	19	3	7	4	13
Milejczyce .....	74	6	10	8	9	13	2	4	4	7
Nurzec-Stacja .....	183	36	27	26	22	31	1	5	6	9
Perlejewo .....	140	16	11	11	24	32	2	7	7	10
Siemiatycze .....	287	10	68	68	42	75	3	21	5	15
POWIAT WYSOKO- MAZOWIECKI .....	3551	248	276	266	528	1126	64	271	99	254
<b>Gmina miejska</b> <i>Urban gmina</i>										
Wysokie Mazowieckie	1021	24	70	69	133	372	24	65	40	97
<b>Gmina miejsko-wiejska</b> <i>Urban-rural gmina</i>										
Ciechanowiec .....	559	39	49	47	73	182	10	26	16	41
w tym miasto .....	436	19	38	36	53	150	6	22	13	36
<i>of which city</i>										

a Bez osób prowadzących gospodarstwa indywidualne w rolnictwie.

a Excluding persons tending private farms in agriculture.

TABL. 2 (72). **PODMIOTY GOSPODARKI NARODOWEJ<sup>a</sup> ZAREJESTROWANE W REJESTRZE REGON WEDŁUG WYBRANYCH SEKCJI W 2008 R. (cd.)**

Stan w dniu 31 XII

**ENTITIES OF THE NATIONAL ECONOMY<sup>a</sup> RECORDED IN THE REGON REGISTER BY SELECTED SECTIONS IN 2008 (cont.)**

As of 31 Dec

WYSZCZEGÓLNIENIE SPECIFICATION	Ogółem Grand total	W tym Of which								
		rolnictwo, łowiec- two i leś- nictwo <i>agricul- ture, hunting and forestry</i>	przemysł <i>industry</i>		budow- nictwo <i>construc- tion</i>	handel i napra- wy <sup>Δ</sup> <i>trade and repair<sup>Δ</sup></i>	hotele i restau- racje <i>hotels and restauro- rants</i>	transport, gospo- darka maga- zynowa łączność <i>transport, storage and commu- nication</i>	pośred- nictwo finan- sowe <i>financial inter- mediation</i>	obsługa nierucho- mości i firm <sup>Δ</sup> <i>real estate, renting and business activities</i>
			razem total	w tym przetwó- rstwo przemys- łowe <i>of which manufac- turing</i>						
POWIAT WYSOKO- MAZOWIECKI (dok.) (cont.)										
<b>Gminy wiejskie</b> <i>Rural gminas</i>										
Czyżew-Osada .....	413	22	36	35	54	132	5	49	6	36
Klukowo .....	169	23	11	11	34	42	-	10	2	4
Kobylin-Borzymy .....	124	15	8	8	16	31	2	10	5	7
Kulesze Kościelne .....	126	15	6	6	21	43	5	5	2	8
Nowe Piekuty .....	200	25	11	10	36	56	1	18	2	16
Sokoły .....	264	29	23	23	39	75	9	14	7	13
Szepietowo .....	437	30	41	36	69	133	5	57	14	22
Wysokie Mazowieckie ..	238	26	21	21	53	60	3	17	5	10
POWIAT ZAMBROWSKI	3484	209	302	296	496	1050	66	247	107	465
<b>Gmina miejska</b> <i>Urban gmina</i>										
Zambrów .....	2178	32	173	172	306	684	39	166	79	321
<b>Gminy wiejskie</b> <i>Rural gminas</i>										
Kołaki Kościelne .....	102	21	7	6	13	26	2	5	2	6
Rutki .....	317	33	42	41	43	92	11	15	6	31
Szumowo .....	278	40	26	23	36	82	5	18	7	21
Zambrów .....	609	83	54	54	98	166	9	43	13	86
MIASTO NA PRAWACH POWIATU: CITY WITH POWIAT STATUS:										
Łonża .....	6421	90	521	507	683	2087	147	579	318	846
<b>PODREGION SUWALSKI</b> <i>SUBREGION</i>	<b>19669</b>	<b>1071</b>	<b>1755</b>	<b>1687</b>	<b>2202</b>	<b>6064</b>	<b>616</b>	<b>1621</b>	<b>753</b>	<b>2235</b>
POWIAT AUGUSTOWSKI	4366	392	409	394	502	1211	182	353	119	491
<b>Gmina miejska</b> <i>Urban gmina</i>										
Augustów .....	2923	70	298	292	333	860	129	253	92	409
<b>Gmina miejsko-wiejska</b> <i>Urban-rural gmina</i>										
Lipsk .....	252	29	19	16	28	92	4	11	10	15
w tym miasto .....	174	9	12	11	14	71	4	8	9	12
<i>of which city</i>										
<b>Gminy wiejskie</b> <i>Rural gminas</i>										
Augustów .....	278	37	18	18	44	68	4	30	5	24
Bargłów Kościelny .....	184	14	15	14	24	55	1	17	3	9
Nowinka .....	223	75	18	17	29	36	14	13	3	12
Plaska .....	272	125	19	18	19	34	22	14	2	14
Sztabin .....	234	42	22	19	25	66	8	15	4	8

a Bez osób prowadzących gospodarstwa indywidualne w rolnictwie.

a Excluding persons tending private farms in agriculture.

TABL. 2 (72). **PODMIOTY GOSPODARKI NARODOWEJ<sup>a</sup> ZAREJESTROWANE W REJESTRZE REGON WEDŁUG WYBRANYCH SEKCJI W 2008 R. (cd.)**

Stan w dniu 31 XII

**ENTITIES OF THE NATIONAL ECONOMY<sup>a</sup> RECORDED IN THE REGON REGISTER BY SELECTED SECTIONS IN 2008 (cont.)**

As of 31 Dec

WYSZCZEGÓLNIENIE SPECIFICATION	Ogółem Grand total	W tym Of which								
		rolnictwo, łowiectwo i leśnictwo agriculture, hunting and forestry	przemysł industry		budow- nictwo construc- tion	handel i napra- wy <sup>Δ</sup> trade and repair <sup>Δ</sup>	hotele i resta- uracje hotels and restau- rants	transport, gospo- darka maga- zynowa łączność transport, storage and commu- nication	pośred- nictwo finan- sowe financial inter- mediation	obsługa nierucho- mości i firm <sup>Δ</sup> real estate, renting and business activities
			razem total	w tym przetwó- rstwo przemy- słowe of which manufac- turing						
POWIAT GRAJEWSKI ...	3133	179	275	262	304	1186	87	221	102	272
<b>Gmina miejska</b> <i>Urban gmina</i>										
Grajewo .....	1945	23	170	164	176	773	56	154	72	203
<b>Gminy miejsko-wiejskie</b> <i>Urban-rural gminas</i>										
Rajgród .....	275	46	23	20	23	93	13	7	7	18
w tym miasto .....	123	7	13	11	16	43	6	3	4	9
of which city										
Szczuczyn .....	361	24	31	30	34	142	7	26	11	28
w tym miasto .....	283	8	28	27	28	122	6	19	7	25
of which city										
<b>Gminy wiejskie</b> <i>Rural gminas</i>										
Grajewo .....	226	30	26	25	29	73	4	22	6	8
Radziłów .....	174	35	15	14	23	48	4	8	4	6
Wąsosz .....	152	21	10	9	19	57	3	4	2	9
POWIAT MONIECKI .....	2194	168	197	191	335	606	58	136	95	178
<b>Gminy miejsko-wiejskie</b> <i>Urban-rural gminas</i>										
Goniądz .....	245	25	13	13	34	63	12	18	9	15
w tym miasto .....	138	5	8	8	17	36	9	9	6	11
of which city										
Knyszyn .....	292	24	31	31	48	80	3	19	11	33
w tym miasto .....	225	8	25	25	35	69	2	16	10	21
of which city										
Mońki .....	1023	40	91	88	144	318	25	67	61	89
w tym miasto .....	861	20	77	74	117	266	23	54	57	80
of which city										
<b>Gminy wiejskie</b> <i>Rural gminas</i>										
Jasionówka .....	145	14	18	18	30	34	7	9	1	9
Jaświły .....	151	15	10	9	26	38	3	7	5	11
Krypno .....	197	23	18	17	34	48	4	11	5	10
Trzcianne .....	141	27	16	15	19	25	4	5	3	11
POWIAT SEJNEŃSKI ....	1234	132	87	84	140	329	53	83	54	97
<b>Gmina miejska</b> <i>Urban gmina</i>										
Sejny .....	500	18	33	32	54	131	15	38	30	45

a Bez osób prowadzących gospodarstwa indywidualne w rolnictwie.

a Excluding persons tending private farms in agriculture.

TABL. 2 (72). **PODMIOTY GOSPODARKI NARODOWEJ<sup>a</sup> ZAREJESTROWANE W REJESTRZE REGON WEDŁUG WYBRANYCH SEKCJI W 2008 R. (dok.)**

Stan w dniu 31 XII

**ENTITIES OF THE NATIONAL ECONOMY<sup>a</sup> RECORDED IN THE REGON REGISTER BY SELECTED SECTIONS IN 2008 (cont.)**

As of 31 Dec

WYSZCZEGÓLNIENIE SPECIFICATION	Ogółem Grand total	W tym Of which								
		rolnictwo, łowiectwo i leśnictwo <i>agriculture, hunting and forestry</i>	przemysł <i>industry</i>		budow- nictwo <i>construc- tion</i>	handel i napra- wy <sup>Δ</sup> <i>trade and repair<sup>Δ</sup></i>	hotele i restau- racje <i>hotels and restaur- ants</i>	transport, gospo- darka maga- zynowa łącznie <i>transport, storage and commu- nication</i>	pośred- nictwo finan- sowe <i>financial inter- mediation</i>	obsługa nierucho- mości i firm <sup>Δ</sup> <i>real estate, renting and business activities</i>
			razem total	w tym przetwó- rstwo przemys- łowe <i>of which manufac- turing</i>						
POWIAT SEJNEŃSKI (dok.) (cont.)										
<b>Gminy wiejskie</b> <i>Rural gminas</i>										
Giby .....	203	78	11	11	17	34	11	15	2	11
Krasnopol .....	177	10	19	18	33	49	7	7	5	13
Puńsk .....	205	12	16	15	18	74	9	12	8	16
Sejny .....	149	14	8	8	18	41	11	11	9	12
POWIAT SUWAŃSKI .....	1664	132	192	182	197	447	56	143	58	141
<b>Gminy wiejskie</b> <i>Rural gminas</i>										
Bakalarzewo .....	140	3	19	17	17	42	–	9	4	15
Filipów .....	182	8	18	17	25	55	5	20	6	11
Jeleniewo .....	134	9	15	13	14	41	5	13	5	7
Przerośl .....	133	4	20	20	14	37	2	12	6	9
Raczkki .....	283	44	26	25	38	68	7	29	8	23
Rutka-Tartak .....	62	10	5	3	8	19	–	3	2	7
Suwałki .....	458	28	68	66	45	118	27	42	14	43
Szypliszki .....	171	18	11	11	26	40	6	11	9	17
Wiżajny .....	101	8	10	10	10	27	4	4	4	9
MIASTO NA PRAWACH POWIATU: CITY WITH POWIAT STATUS:										
Suwałki .....	7078	68	595	574	724	2285	180	685	325	1056

<sup>a</sup> Bez osób prowadzących gospodarstwa indywidualne w rolnictwie.<sup>a</sup> Excluding persons tending private farms in agriculture.



TABL. 3 (73). **SPÓŁKI HANDLOWE WEDŁUG FORM PRAWNYCH W 2008 R.**  
 Stan w dniu 31 XII  
 COMMERCIAL COMPANIES BY LEGAL STATUS IN 2008  
 As of 31 Dec

WYSZCZEGÓLNIENIE SPECIFICATION	Ogółem Grand total	Spółki kapitałowe Companies			Spółki osobowe Partnerships	
		razem total	akcyjne joint stock	z ograniczoną odpowie- dzialnością with limited liability	razem total	w tym jawne of which unlimited partnerships
<b>WOJEWÓDZTWO</b> ..... <i>VOIVODSHIP</i>	<b>4100</b>	<b>3001</b>	<b>100</b>	<b>2901</b>	<b>1099</b>	<b>991</b>
<b>Podregion białostocki</b> ..... <i>Subregion</i>	<b>2655</b>	<b>1961</b>	<b>60</b>	<b>1901</b>	<b>694</b>	<b>605</b>
Powiaty: <i>Powiats:</i>						
białostocki .....	402	261	8	253	141	132
sokólski .....	108	82	3	79	26	25
Miasto na prawach powiatu: <i>City with powiat status:</i>						
Białystok .....	2145	1618	49	1569	527	448
<b>Podregion łomżyński</b> ..... <i>Subregion</i>	<b>784</b>	<b>561</b>	<b>17</b>	<b>544</b>	<b>223</b>	<b>216</b>
Powiaty: <i>Powiats:</i>						
bielski .....	129	102	3	99	27	27
hajnowski .....	82	65	2	63	17	15
kolneński .....	33	19	–	19	14	14
łomżyński .....	46	31	–	31	15	15
siemiatycki .....	56	31	–	31	25	24
wysokomazowiecki .....	77	39	2	37	38	38
zambrowski .....	77	51	2	49	26	24
Miasto na prawach powiatu: <i>City with powiat status:</i>						
Łomża .....	284	223	8	215	61	59
<b>Podregion suwalski</b> ..... <i>Subregion</i>	<b>661</b>	<b>479</b>	<b>23</b>	<b>456</b>	<b>182</b>	<b>170</b>
Powiaty: <i>Powiats:</i>						
augustowski .....	129	83	4	79	46	44
grajewski .....	61	40	2	38	21	21
moniecki .....	48	30	1	29	18	18
sejneński .....	32	27	–	27	5	5
suwalski .....	40	32	–	32	8	8
Miasto na prawach powiatu: <i>City with powiat status:</i>						
Suwałki .....	351	267	16	251	84	74

TABL. 4 (74). OSOBY FIZYCZNE PROWADZĄCE DZIAŁALNOŚĆ GOSPODARCZĄ<sup>a</sup> WEDŁUG WYBRANYCH SEKCJI W 2008 R.

Stan w dniu 31 XII

NATURAL PERSONS CONDUCTING ECONOMIC ACTIVITY<sup>a</sup> BY SELECTED SECTIONS IN 2008  
As of 31 Dec

WYSZCZEGÓLNIENIE SPECIFICATION	Ogółem Total	W tym Of which						
		przetwórstwo przemysłowe manufacturing	budownictwo construction	handel i naprawy <sup>Δ</sup> trade and repair <sup>Δ</sup>	hotele i restauracje hotels and restaurants	transport, gospodarka magazynowa i łączność transport, storage and communication	pośrednictwo finansowe financial intermediation	obsługa nieruchomości i firm <sup>Δ</sup> real estate, renting and business activities
<b>WOJEWÓDZTWO VOIVODSHIP</b>	<b>72581</b>	<b>6458</b>	<b>9715</b>	<b>23573</b>	<b>1584</b>	<b>6636</b>	<b>3420</b>	<b>8586</b>
<b>PODREGION BIAŁOSTOCKI SUBREGION</b>	<b>33744</b>	<b>2670</b>	<b>4249</b>	<b>10784</b>	<b>567</b>	<b>3372</b>	<b>1730</b>	<b>4670</b>
POWIAT BIAŁOSTOCKI	7351	758	1206	2473	136	654	294	700
<b>Gminy miejsko-wiejskie Urban-rural gminas</b>								
Choroszcz .....	784	81	141	238	14	80	27	89
w tym miasto .....	322	23	57	115	7	28	16	35
of which city								
Czarna Białostocka .....	518	52	87	204	13	31	17	41
w tym miasto .....	461	42	80	186	11	31	16	38
of which city								
Łapy .....	1227	104	204	458	28	105	51	113
w tym miasto .....	1003	83	173	377	25	78	45	85
of which city								
Supraśl .....	891	97	122	284	17	100	32	94
w tym miasto .....	254	23	44	70	11	23	8	24
of which city								
Suraż .....	77	6	17	29	1	6	1	5
w tym miasto .....	35	3	6	14	–	1	1	2
of which city								
Tykocin .....	194	20	29	57	7	14	4	9
w tym miasto .....	100	8	14	26	5	11	4	5
of which city								
Wasilków .....	880	105	124	301	11	77	38	108
w tym miasto .....	605	67	88	222	8	56	28	66
of which city								
Zabludów .....	400	59	81	123	4	27	19	31
w tym miasto .....	115	23	25	33	2	8	5	9
of which city								
<b>Gminy wiejskie Rural gminas</b>								
Dobrzyniewo Duże .....	453	32	106	142	5	45	17	39
Gródek .....	233	25	41	69	13	7	14	18
Juchnowiec Kościelny ..	924	96	135	327	15	99	41	93
Michałowó .....	282	31	29	87	6	16	5	25
Poświętne .....	114	13	22	42	1	10	5	5
Turośń Kościelna .....	295	33	56	87	1	29	16	27
Zawady .....	79	4	12	25	–	8	7	3

<sup>a</sup> Bez osób prowadzących gospodarstwa indywidualne w rolnictwie.

<sup>a</sup> Excluding persons tending private farms in agriculture.

TABL. 4 (74). OSOBY FIZYCZNE PROWADZĄCE DZIAŁALNOŚĆ GOSPODARCZĄ<sup>a</sup> WEDŁUG WYBRANYCH SEKCJI W 2008 R. (cd.)

Stan w dniu 31 XII

 NATURAL PERSONS CONDUCTING ECONOMIC ACTIVITY<sup>a</sup> BY SELECTED SECTIONS IN 2008 (cont.)

As of 31 Dec

WYSZCZEGÓLNIENIE SPECIFICATION	Ogółem Total	W tym Of which						
		przetwórstwo przemysłowe manufacturing	budownictwo construction	handel i naprawy <sup>A</sup> trade and repair <sup>A</sup>	hotele i restauracje hotels and restaurants	transport, gospodarka magazynowa i łączność transport, storage and communication	pośrednictwo finansowe financial intermediation	obsługa nieruchomości i firm <sup>A</sup> real estate, renting and business activities
POWIAT SOKÓLSKI .....	2865	302	386	938	67	222	125	253
<b>Gminy miejsko-wiejskie</b> <i>Urban-rural gminas</i>								
Dąbrowa Białostocka ....	485	49	53	183	9	30	18	39
w tym miasto .....	348	29	34	147	8	23	14	30
<i>of which city</i>								
Sokółka .....	1448	167	190	499	27	104	68	154
w tym miasto .....	1222	134	159	432	22	93	61	138
<i>of which city</i>								
Suchowola .....	207	18	41	57	4	11	8	11
w tym miasto .....	132	13	25	45	1	8	6	7
<i>of which city</i>								
<b>Gminy wiejskie</b> <i>Rural gminas</i>								
Janów .....	116	7	22	30	1	4	3	7
Korycin .....	87	10	7	31	5	9	2	8
Krynki .....	145	13	14	30	6	25	6	15
Kuźnica .....	141	12	22	46	13	15	10	7
Nowy Dwór .....	56	3	18	15	1	5	2	2
Sidra .....	87	12	10	26	1	7	5	5
Szudziałowo .....	93	11	9	21	-	12	3	5
MIASTO NA PRAWACH POWIATU: CITY WITH POWIAT STATUS:								
Białystok .....	23528	1610	2657	7373	364	2496	1311	3717
<b>PODREGION ŁOMŻYŃSKI</b> <i>SUBREGION</i>	<b>23075</b>	<b>2452</b>	<b>3403</b>	<b>7496</b>	<b>504</b>	<b>1757</b>	<b>969</b>	<b>2244</b>
POWIAT BIELSKI .....	3158	370	445	1037	69	223	128	288
<b>Gminy miejskie</b> <i>Urban gminas</i>								
Bielsk Podlaski .....	1943	173	255	661	46	138	101	227
Brańsk .....	311	51	42	123	7	23	8	13
<b>Gminy wiejskie</b> <i>Rural gminas</i>								
Bielsk Podlaski .....	226	32	36	61	6	15	6	15
Boćki .....	184	15	29	68	3	6	4	11
Brańsk .....	187	40	22	46	3	16	1	6
Orla .....	97	34	11	13	2	10	2	8
Rudka .....	70	8	12	22	1	2	3	4
Wyszki .....	140	17	38	43	1	13	3	4

<sup>a</sup> Bez osób prowadzących gospodarstwa indywidualne w rolnictwie.

<sup>a</sup> Excluding persons tending private farms in agriculture.

TABL. 4 (74). OSOBY FIZYCZNE PROWADZĄCE DZIAŁALNOŚĆ GOSPODARCZĄ<sup>a</sup> WEDŁUG WYBRANYCH SEKCJI W 2008 R. (cd.)

Stan w dniu 31 XII

NATURAL PERSONS CONDUCTING ECONOMIC ACTIVITY<sup>a</sup> BY SELECTED SECTIONS IN 2008 (cont.)

As of 31 Dec

WYSZCZEGÓLNIENIE SPECIFICATION	Ogółem Total	W tym Of which						
		przetwórstwo przemysłowe manufacturing	budownictwo construction	handel i naprawy <sup>Δ</sup> trade and repair <sup>Δ</sup>	hotele i restauracje hotels and restaurants	transport, gospodarka magazynowa i łączność transport, storage and communication	pośrednictwo finansowe financial intermediation	obsługa nieruchomości i firm <sup>Δ</sup> real estate, renting and business activities
POWIAT HAJNÓWSKI ....	2608	594	290	681	67	103	113	210
<b>Gmina miejska</b> <i>Urban gmina</i>								
Hajnówka .....	1393	262	154	419	34	58	70	138
<b>Gmina miejsko-wiejska</b> <i>Urban-rural gmina</i>								
Kleszczewo .....	142	41	8	45	1	3	7	3
w tym miasto .....	81	17	2	30	-	3	7	2
<i>of which city</i>								
<b>Gminy wiejskie</b> <i>Rural gminas</i>								
Białowieża .....	205	22	14	31	16	12	1	19
Czeremcha .....	122	14	14	52	5	3	7	8
Czyże .....	63	9	8	15	1	3	5	4
Dubicze Cerkiewne .....	140	94	9	15	3	2	1	2
Hajnówka .....	214	74	35	38	2	3	10	13
Narew .....	161	52	23	31	1	12	6	8
Narewka .....	168	26	25	35	4	7	6	15
POWIAT KOLNEŃSKI ....	1881	137	308	637	39	119	60	146
<b>Gmina miejska</b> <i>Urban gmina</i>								
Kolno .....	834	63	128	328	20	63	30	91
<b>Gmina miejsko-wiejska</b> <i>Urban-rural gmina</i>								
Stawiski .....	264	17	34	101	4	14	11	16
w tym miasto .....	155	12	17	66	4	7	10	12
<i>of which city</i>								
<b>Gminy wiejskie</b> <i>Rural gminas</i>								
Grabowo .....	103	10	11	30	3	8	6	6
Kolno .....	317	24	58	83	3	21	7	16
Mały Płock .....	151	10	36	39	2	7	5	8
Turośl .....	212	13	41	56	7	6	1	9
POWIAT ŁÓDZIŃSKI ....	2223	205	412	800	58	125	68	155
<b>Gminy miejsko-wiejskie</b> <i>Urban-rural gminas</i>								
Jedwabne .....	180	14	20	77	3	10	5	10
w tym miasto .....	115	14	14	51	2	4	5	6
<i>of which city</i>								
Nowogród .....	219	16	48	79	9	11	12	14
w tym miasto .....	142	12	32	54	7	5	8	10
<i>of which city</i>								

<sup>a</sup> Bez osób prowadzących gospodarstwa indywidualne w rolnictwie.<sup>a</sup> Excluding persons tending private farms in agriculture.

TABL. 4 (74). OSOBY FIZYCZNE PROWADZĄCE DZIAŁALNOŚĆ GOSPODARCZĄ<sup>a</sup> WEDŁUG WYBRANYCH SEKCJI W 2008 R. (cd.)

Stan w dniu 31 XII

 NATURAL PERSONS CONDUCTING ECONOMIC ACTIVITY<sup>a</sup> BY SELECTED SECTIONS IN 2008 (cont.)

As of 31 Dec

WYSZCZEGÓLNIENIE SPECIFICATION	Ogółem Total	W tym Of which						
		przetwórstwo przemysłowe manufacturing	budownictwo construction	handel i naprawy <sup>A</sup> trade and repair <sup>A</sup>	hotele i restauracje hotels and restaurants	transport, gospodarka magazynowa i łączność transport, storage and communication	pośrednictwo finansowe financial intermediation	obsługa nieruchomości i firm <sup>A</sup> real estate, renting and business activities
POWIAT ŁOMŻYŃSKI (dok.) (cont.)								
<b>Gminy wiejskie</b> <i>Rural gminas</i>								
Łomża .....	556	52	94	187	11	39	22	49
Miastkowo .....	145	12	41	48	5	10	1	7
Piątnica .....	528	51	79	216	11	29	16	33
Przytuły .....	66	6	11	25	1	3	2	4
Śniadowo .....	211	23	48	64	9	9	2	20
Wizna .....	148	7	29	52	6	9	4	8
Zbójna .....	170	24	42	52	3	5	4	10
POWIAT SIEMIATYCKI ..	2046	289	334	618	41	148	100	142
<b>Gmina miejska</b> <i>Urban gmina</i>								
Siemiatycze .....	1031	114	157	331	28	82	62	86
<b>Gmina miejsko-wiejska</b> <i>Urban-rural gmina</i>								
Drohiczyn .....	215	23	45	71	3	12	7	9
w tym miasto .....	112	11	30	35	1	5	4	6
of which city								
<b>Gminy wiejskie</b> <i>Rural gminas</i>								
Dziadkowice .....	66	12	3	19	1	6	3	2
Grodzisk .....	100	8	13	34	-	4	4	8
Mielnik .....	110	25	22	18	2	7	4	7
Milejczyce .....	51	8	9	11	2	4	4	5
Nurzec-Stacja .....	122	24	21	29	1	5	5	7
Perlejewo .....	112	11	23	32	2	7	7	10
Siemiatycze .....	239	64	41	73	2	21	4	8
POWIAT WYSOKO- MAZOWIECKI .....	2881	220	516	1003	56	251	93	209
<b>Gmina miejska</b> <i>Urban gmina</i>								
Wysokie Mazowieckie ..	838	53	127	324	23	60	39	79
<b>Gmina miejsko-wiejska</b> <i>Urban-rural gmina</i>								
Ciechanowiec .....	443	37	72	159	9	26	15	29
w tym miasto .....	343	28	53	130	5	22	12	24
of which city								

a Bez osób prowadzących gospodarstwa indywidualne w rolnictwie.

a Excluding persons tending private farms in agriculture.

TABL. 4 (74). OSOBY FIZYCZNE PROWADZĄCE DZIAŁALNOŚĆ GOSPODARCZĄ<sup>a</sup> WEDŁUG WYBRANYCH SEKCJI W 2008 R. (cd.)

Stan w dniu 31 XII

NATURAL PERSONS CONDUCTING ECONOMIC ACTIVITY<sup>a</sup> BY SELECTED SECTIONS IN 2008 (cont.)

As of 31 Dec

WYSZCZEGÓLNIENIE SPECIFICATION	Ogółem Total	W tym Of which						
		przetwórstwo przemysłowe manufacturing	budownictwo construction	handel i naprawy <sup>Δ</sup> trade and repair <sup>Δ</sup>	hotele i restauracje hotels and restaurants	transport, gospodarka magazynowa i łączność transport, storage and communication	pośrednictwo finansowe financial intermediation	obsługa nieruchomości i firm <sup>Δ</sup> real estate, renting and business activities
POWIAT WYSOKO-MAZOWIECKI (dok.) (cont.)								
<b>Gminy wiejskie</b> Rural gminas								
Czyżew-Osada .....	332	28	53	114	5	45	5	31
Klukowo .....	132	10	34	37	—	9	2	4
Kobylin-Borzymy .....	96	8	16	30	2	10	5	7
Kulesze Kościelne .....	106	6	21	41	3	5	2	8
Nowe Piekuty .....	169	10	36	52	—	17	2	14
Sokoły .....	204	21	38	70	6	11	5	10
Szepietowo .....	367	28	67	120	5	53	13	19
Wysokie Mazowieckie ..	194	19	52	56	3	15	5	8
POWIAT ZAMBROWSKI	2947	237	467	943	59	234	100	377
<b>Gmina miejska</b> Urban gmina								
Zambrów .....	1861	141	282	616	35	155	74	257
<b>Gminy wiejskie</b> Rural gminas								
Kołaki Kościelne .....	80	3	11	25	2	5	2	5
Rutki .....	243	30	42	81	9	15	5	10
Szumowo .....	223	18	35	71	4	16	6	21
Zambrów .....	540	45	97	150	9	43	13	84
MIASTO NA PRAWACH POWIATU: CITY WITH POWIAT STATUS:								
Łomża .....	5331	400	631	1777	115	554	307	717
<b>PODREGION SUWALSKI</b> SUBREGION	<b>15762</b>	<b>1336</b>	<b>2063</b>	<b>5293</b>	<b>513</b>	<b>1507</b>	<b>721</b>	<b>1672</b>
POWIAT AUGUSTOWSKI	3537	333	482	1064	149	332	113	360
<b>Gmina miejska</b> Urban gmina								
Augustów .....	2362	248	314	748	99	235	87	293
<b>Gmina miejsko-wiejska</b> Urban-rural gmina								
Lipsk .....	188	10	28	81	3	11	10	9
w tym miasto .....	121	5	14	61	3	8	9	6
of which city								

<sup>a</sup> Bez osób prowadzących gospodarstwa indywidualne w rolnictwie.<sup>a</sup> Excluding persons tending private farms in agriculture.

TABL. 4 (74). OSOBY FIZYCZNE PROWADZĄCE DZIAŁALNOŚĆ GOSPODARCZĄ<sup>a</sup> WEDŁUG WYBRANYCH SEKCJI W 2008 R. (cd.)

Stan w dniu 31 XII

 NATURAL PERSONS CONDUCTING ECONOMIC ACTIVITY<sup>a</sup> BY SELECTED SECTIONS IN 2008 (cont.)

As of 31 Dec

WYSZCZEGÓLNIENIE SPECIFICATION	Ogółem Total	W tym Of which						
		przetwórstwo przemysłowe manufacturing	budownictwo construction	handel i naprawy <sup>Δ</sup> trade and repair <sup>Δ</sup>	hotele i restauracje hotels and restaurants	transport, gospodarka magazynowa i łączność transport, storage and communication	pośrednictwo finansowe financial intermediation	obsługa nieruchomości i firm <sup>Δ</sup> real estate, renting and business activities
POWIAT AUGUSTOWSKI (dok.) (cont.)								
<b>Gminy wiejskie</b> Rural gminas								
Augustów .....	229	14	43	64	4	30	5	24
Bargłów Kościelny .....	138	14	24	49	1	15	2	7
Nowinka .....	196	16	29	35	13	13	3	9
Płaska .....	243	16	19	32	21	14	2	12
Sztabin .....	181	15	25	55	8	14	4	6
POWIAT GRAJEWSKI ....	2536	203	279	1065	75	207	101	198
<b>Gmina miejska</b> Urban gmina								
Grajewo .....	1576	126	153	675	49	144	72	144
<b>Gminy miejsko-wiejskie</b> Urban-rural gminas								
Rajgród .....	218	16	22	87	9	7	7	12
w tym miasto .....	92	8	15	39	4	3	4	6
of which city								
Szczuczyn .....	298	24	34	135	7	24	10	23
w tym miasto .....	240	23	28	116	6	17	6	21
of which city								
<b>Gminy wiejskie</b> Rural gminas								
Grajewo .....	185	20	29	71	3	20	6	5
Radziłów .....	137	11	22	43	4	8	4	6
Wąsosz .....	122	6	19	54	3	4	2	8
POWIAT MONIECKI .....	1757	164	325	546	52	127	84	142
<b>Gminy miejsko-wiejskie</b> Urban-rural gminas								
Goniądz .....	178	9	34	61	8	18	9	8
w tym miasto .....	92	6	17	34	6	9	6	5
of which city								
Knyszyn .....	242	28	47	68	3	18	10	25
w tym miasto .....	187	22	35	59	2	15	9	17
of which city								
Mońki .....	849	75	138	283	23	61	51	78
w tym miasto .....	704	63	111	233	21	50	47	69
of which city								
<b>Gminy wiejskie</b> Rural gminas								
Jasionówka .....	117	17	28	31	7	9	1	7
Jaświty .....	108	8	26	35	3	6	5	7
Krypno .....	156	14	34	45	4	11	5	7
Trzcianne .....	107	13	18	23	4	4	3	10

<sup>a</sup> Bez osób prowadzących gospodarstwa indywidualne w rolnictwie.

<sup>a</sup> Excluding persons tending private farms in agriculture.

TABL. 4 (74). OSOBY FIZYCZNE PROWADZĄCE DZIAŁALNOŚĆ GOSPODARCZĄ<sup>a</sup> WEDŁUG WYBRANYCH SEKCJI W 2008 R. (dok.)

Stan w dniu 31 XII

NATURAL PERSONS CONDUCTING ECONOMIC ACTIVITY<sup>a</sup> BY SELECTED SECTIONS IN 2008 (cont.)

As of 31 Dec

WYSZCZEGÓLNIENIE SPECIFICATION	Ogółem Total	W tym Of which						
		przetwórstwo przemysłowe manufacturing	budownictwo construction	handel i naprawy <sup>Δ</sup> trade and repair <sup>Δ</sup>	hotele i restauracje hotels and restaurants	transport, gospodarka magazynowa i łączność transport, storage and communication	pośrednictwo finansowe financial intermediation	obsługa nieruchomości i firm <sup>Δ</sup> real estate, renting and business activities
POWIAT SEJNEŃSKI .....	958	69	137	282	44	73	51	83
<b>Gmina miejska</b> <i>Urban gmina</i>								
Sejny .....	372	24	54	112	12	31	28	36
<b>Gminy wiejskie</b> <i>Rural gminas</i>								
Giby .....	174	9	17	32	10	15	2	11
Krasnopol .....	150	17	32	47	6	7	5	12
Puńsk .....	138	11	16	53	6	11	8	13
Sejny .....	124	8	18	38	10	9	8	11
POWIAT SUWAŃSKI .....	1326	145	192	421	45	137	58	99
<b>Gminy wiejskie</b> <i>Rural gminas</i>								
Bakalarzewo .....	109	14	17	37	–	9	4	10
Filipów .....	151	14	24	54	5	20	6	9
Jeleniewo .....	103	11	14	40	4	12	5	5
Przerośl .....	108	19	13	35	1	12	6	7
Raczkki .....	235	25	37	63	5	28	8	13
Rutka-Tartak .....	47	2	8	18	–	3	2	5
Suwałki .....	372	44	44	113	21	39	14	37
Szypliszki .....	133	7	25	39	6	10	9	10
Wiżajny .....	68	9	10	22	3	4	4	3
MIASTO NA PRAWACH POWIATU: CITY WITH POWIAT STATUS:								
Suwałki .....	5648	422	648	1915	148	631	314	790

<sup>a</sup> Bez osób prowadzących gospodarstwa indywidualne w rolnictwie.<sup>a</sup> Excluding persons tending private farms in agriculture.



PODZIAŁ ADMINISTRACYJNY WOJEWÓDZTWA PODLASKIEGO W 2008 R.

Stan w dniu 31 XII

ADMINISTRATIVE DIVISION OF PODLASKIE VOIVODSHIP IN 2008

As of 31 Dec



Nowogród

**nazwy gmin**  
names of gminas

**Augustowski**

**nazwy powiatów**  
names of powiats

**Białystok**

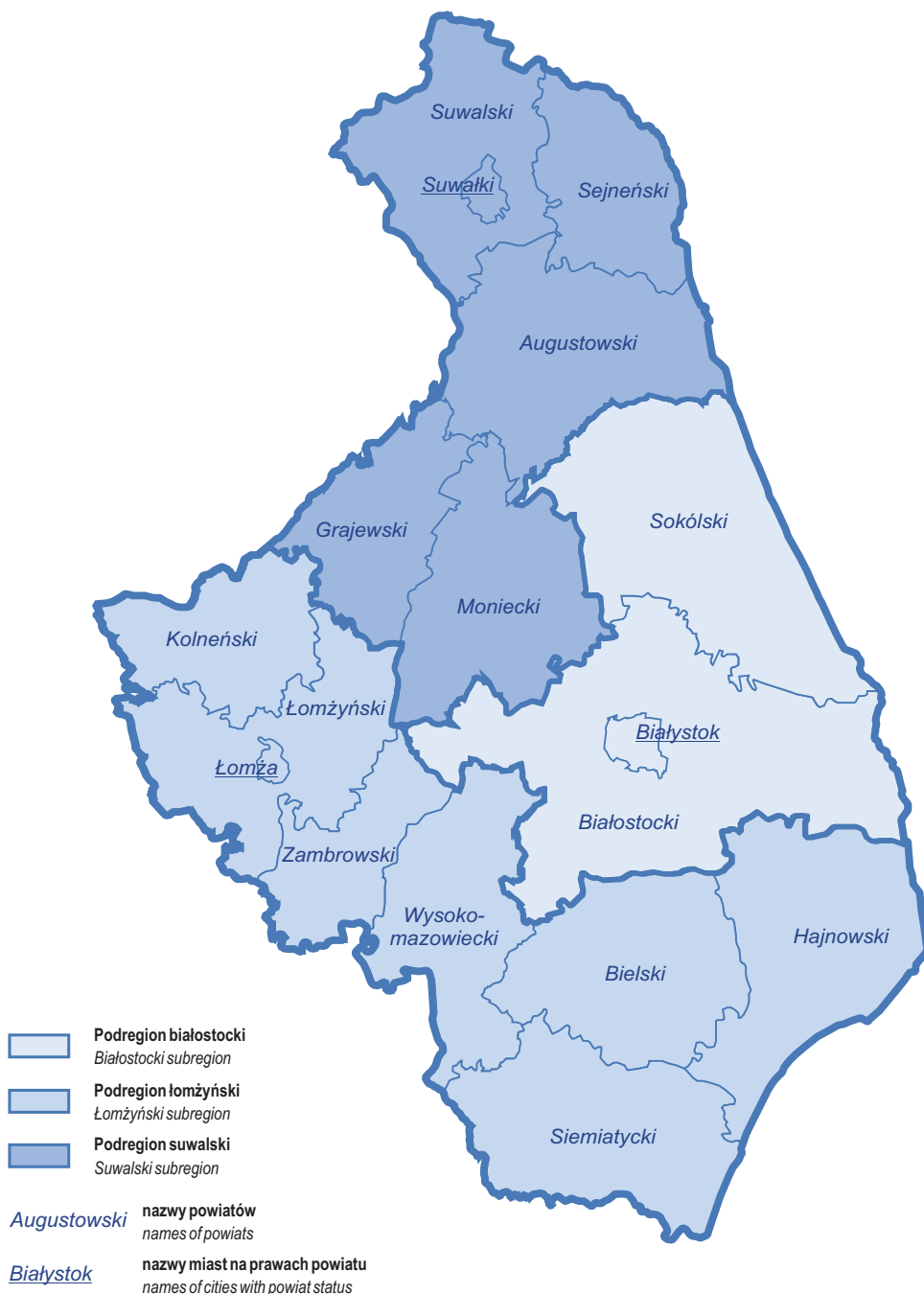
**nazwy miast na prawach powiatu**  
names of cities with powiat status

**PODREGIONY W WOJEWÓDZTWIE PODLASKIM W 2008 R.**

Stan w dniu 31 XII

**SUBREGIONS IN PODLASKIE VOIVODSHIP IN 2008**

As of 31 Dec

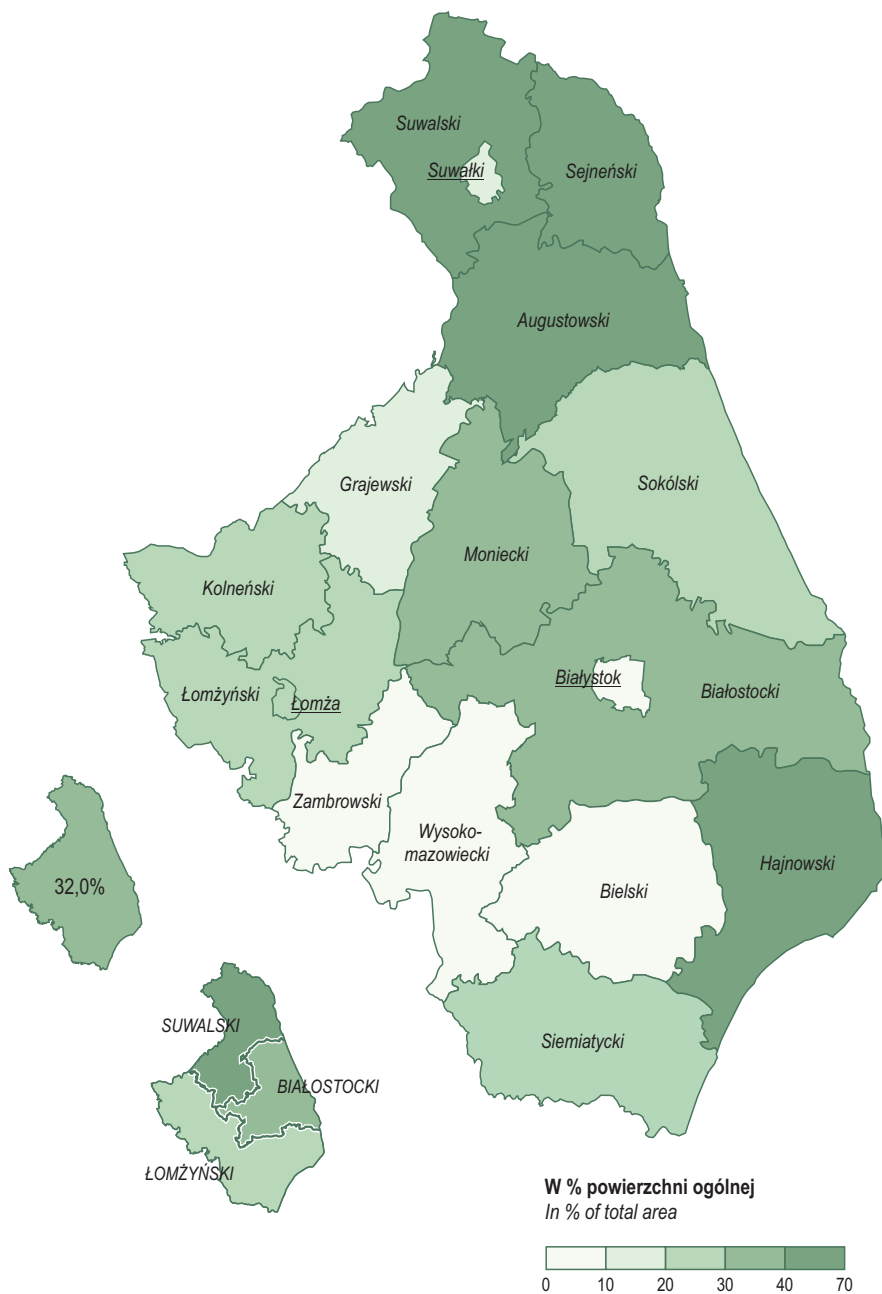


**POWIERZCHNIA O SZCZEGÓLNYCH WALORACH PRZYRODNICZYCH PRAWNIE CHRONIONA<sup>a</sup>  
WEDŁUG PODREGIONÓW I POWIATÓW W 2008 R.**

Stan w dniu 31 XII

**LEGALLY PROTECTED AREAS POSSESSING UNIQUE ENVIRONMENTAL VALUE<sup>a</sup>  
BY SUBREGIONS AND POWIATS IN 2008**

As of 31 Dec

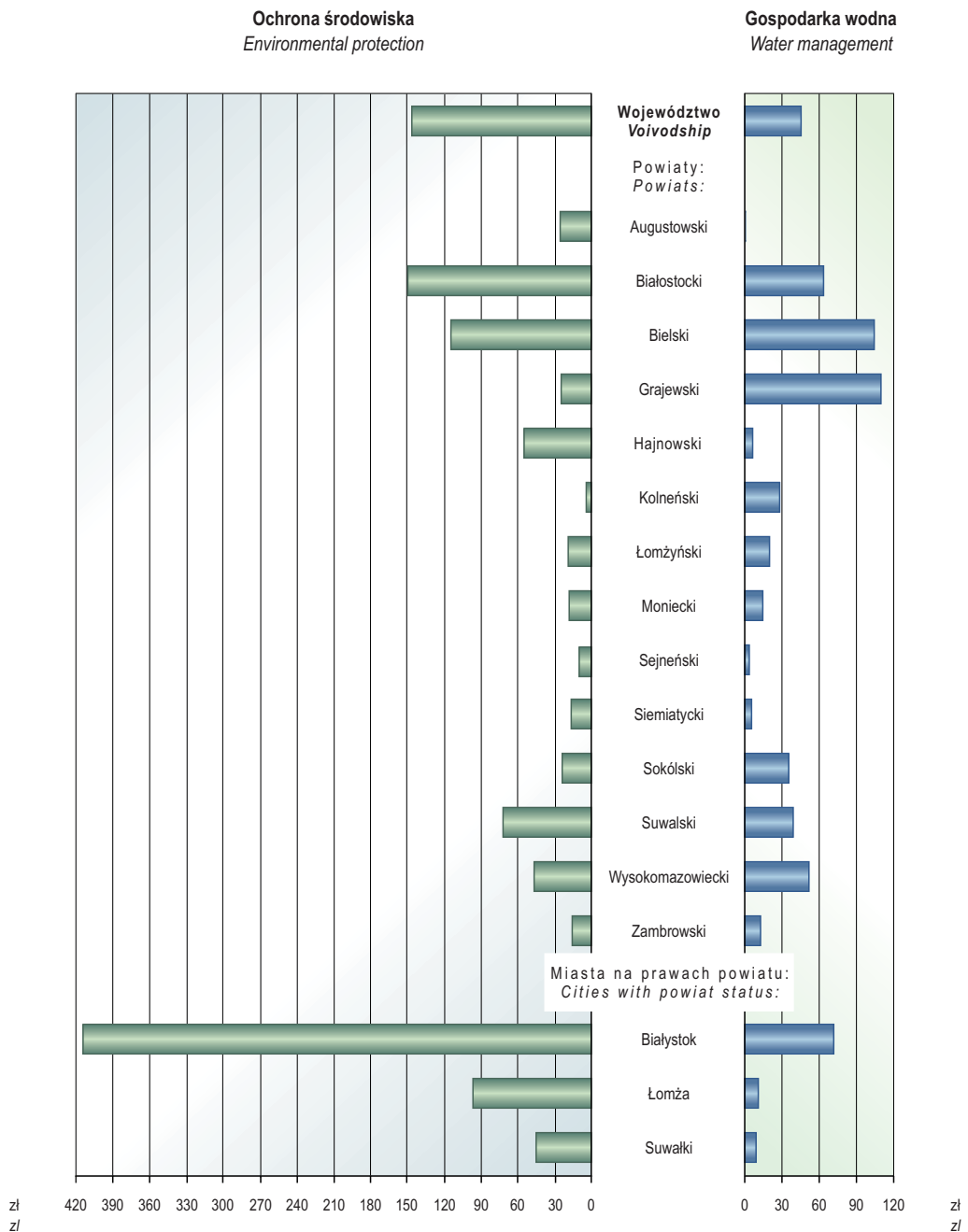


<sup>a</sup> Łącznie z obiektami utworzonymi na mocy uchwał rad gmin.

<sup>a</sup> Including those created on the basis of gmina resolutions.

**NAKLĄDY NA ŚRODKI TRWAŁE SŁUŻĄCE OCHRONIE ŚRODOWISKA I GOSPODARCE WODNEJ  
NA 1 MIESZKAŃCA WEDŁUG POWIATÓW W 2008 R. (ceny bieżące)**

*OUTLAYS ON FIXED ASSETS ON ENVIRONMENTAL PROTECTION AND WATER MANAGEMENT  
PER CAPITA BY POWIATS IN 2008 (current prices)*

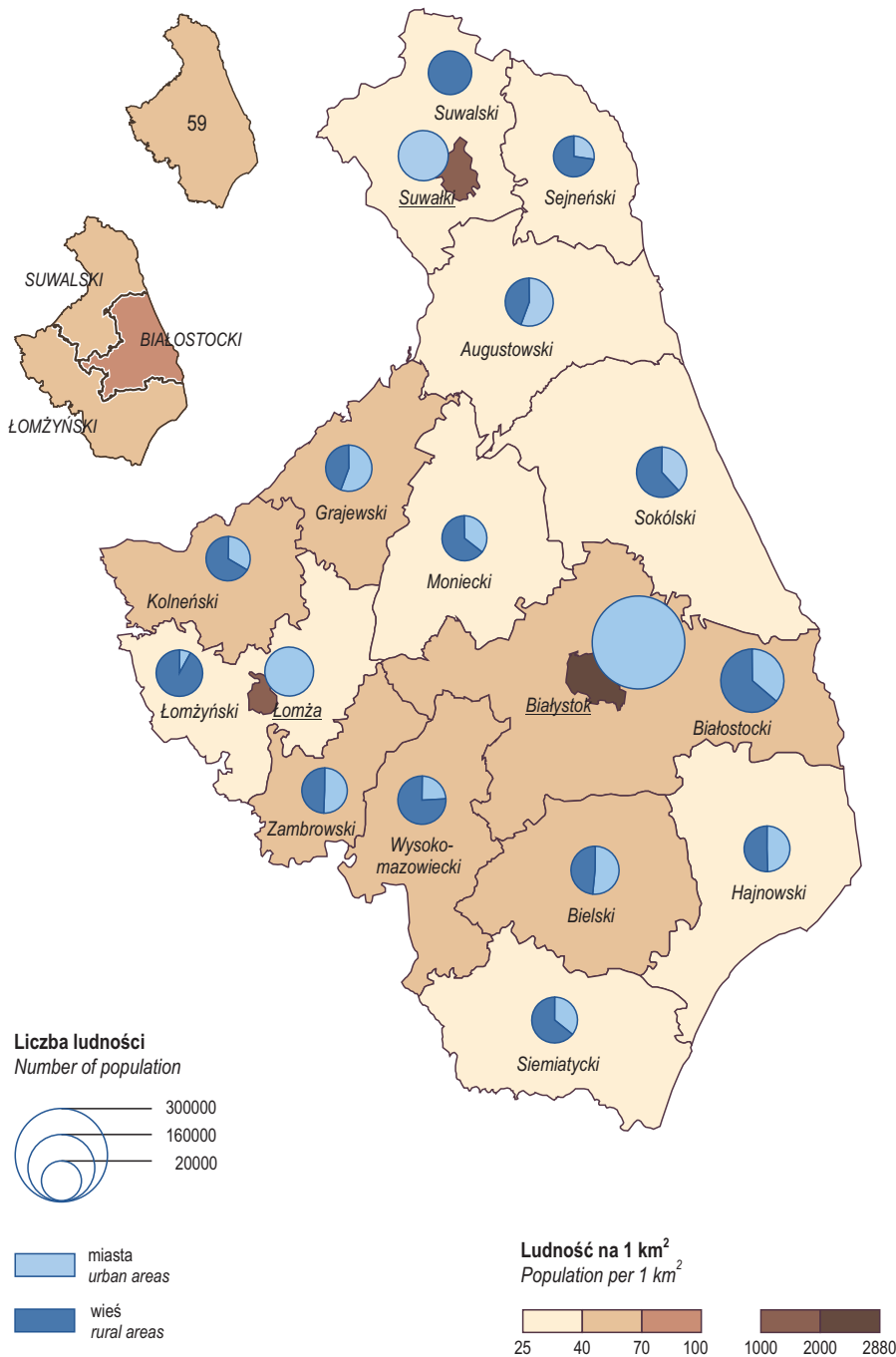


# LUDNOŚĆ WEDŁUG PODREGIONÓW I POWIATÓW W 2008 R.

Stan w dniu 31 XII

POPULATION BY SUBREGIONS AND POWIATS IN 2008

As of 31 Dec

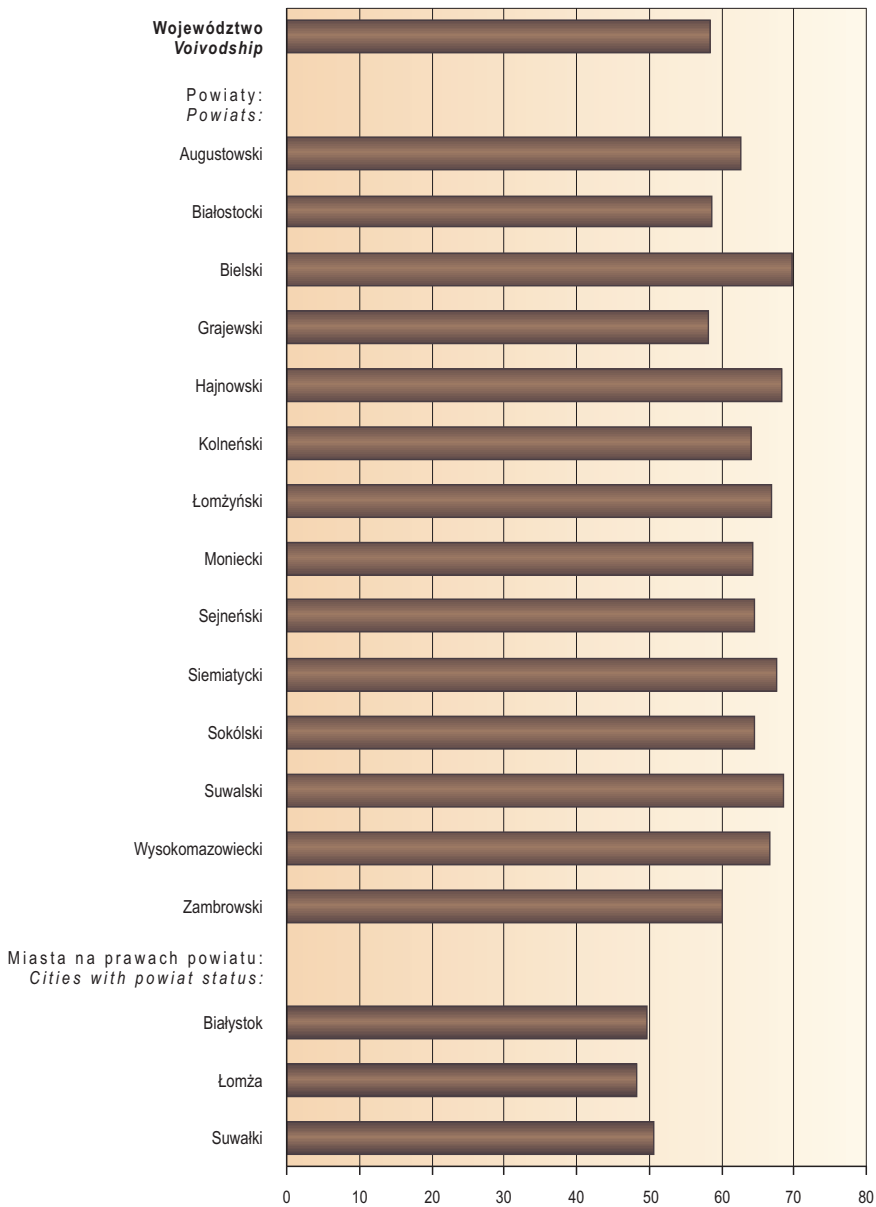


**LUDNOŚĆ W WIEKU NIEPRODUKCYJNYM NA 100 OSÓB W WIEKU PRODUKCYJNYM  
WEDŁUG POWIATÓW W 2008 R.**

Stan w dniu 31 XII

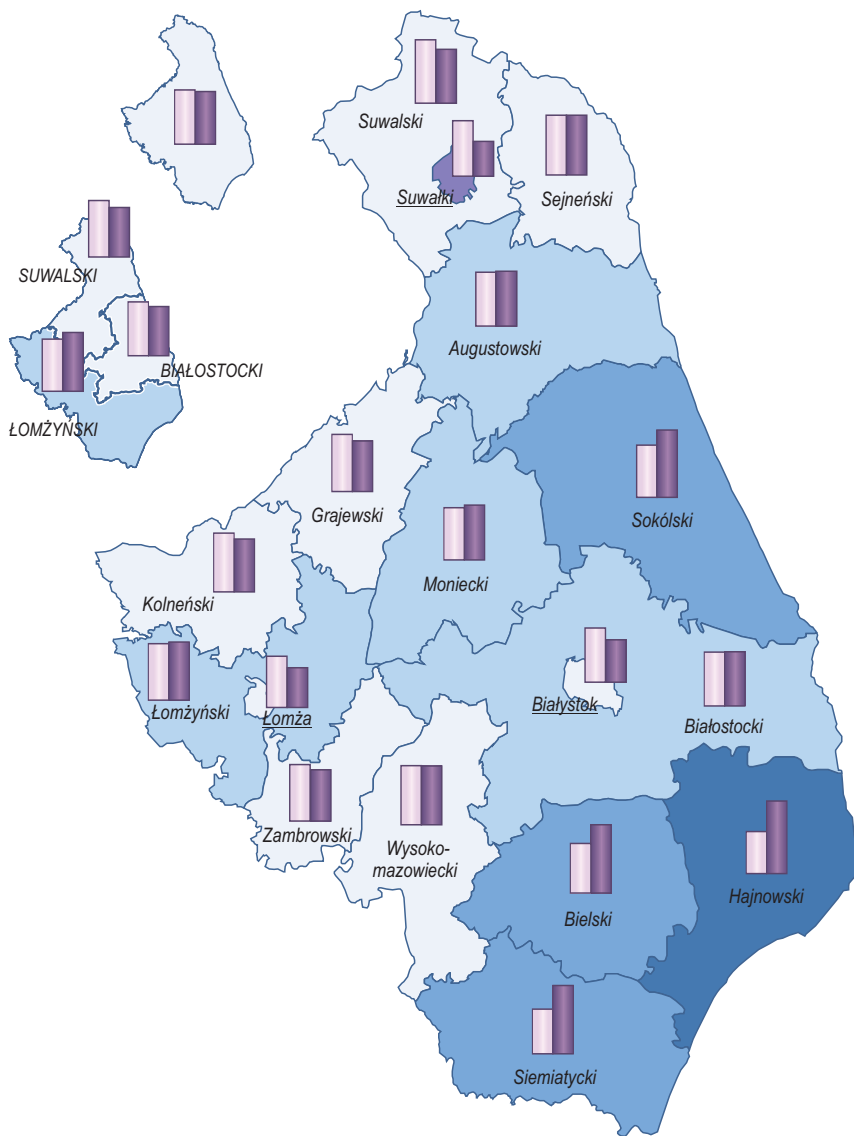
*NON-WORKING AGE POPULATION PER 100 PERSONS OF WORKING AGE  
BY POWIATS IN 2008*

*As of 31 Dec*



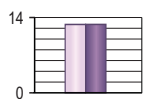
**RUCH NATURALNY NA 1000 LUDNOŚCI WEDŁUG PODREGIONÓW I POWIATÓW W 2008 R.**

VITAL STATISTICS PER 1000 POPULATION BY SUBREGIONS AND POWIATS IN 2008



**Urodzenia żywe i zgony**

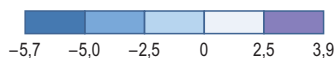
Live births and deaths



urodzenia żywe  
 live births  
 zgony  
 deaths

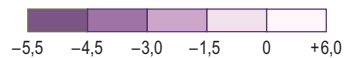
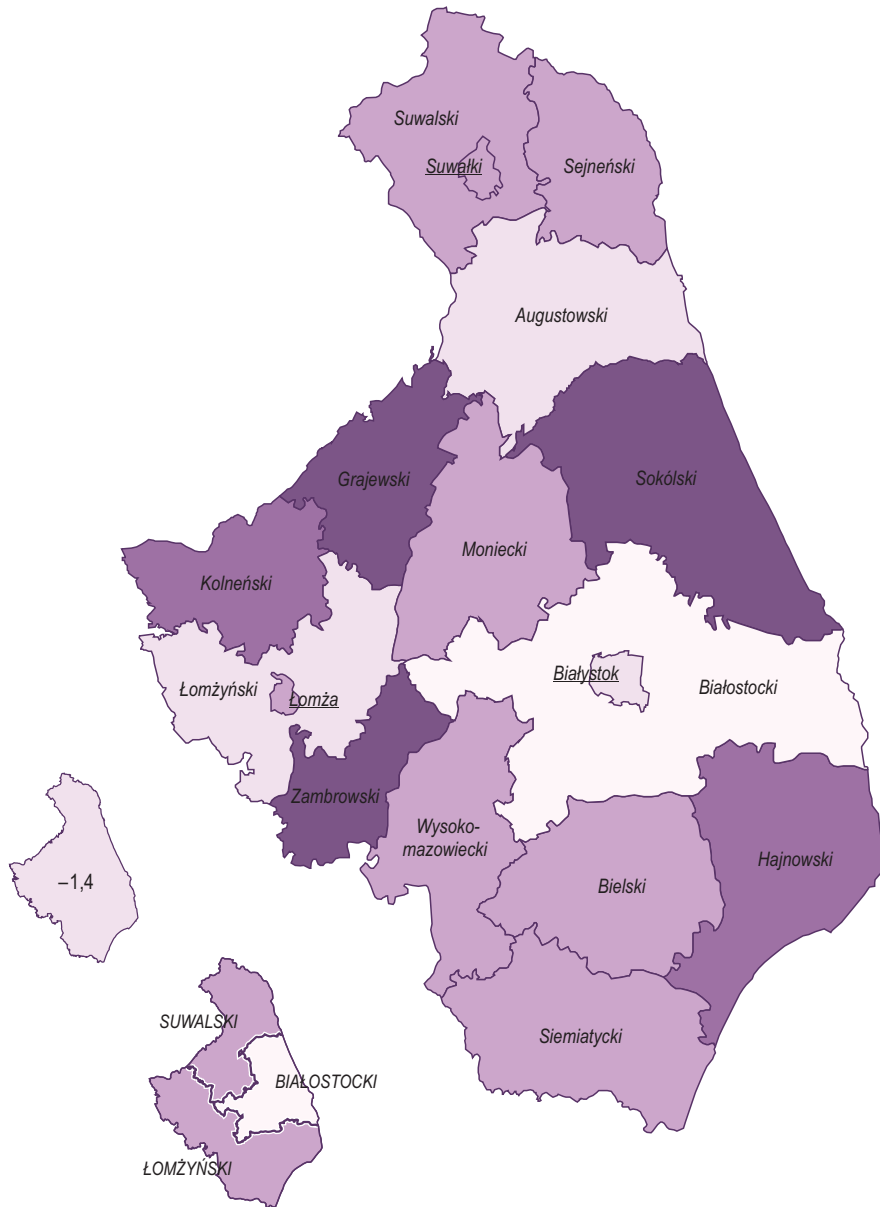
**Przyrost naturalny**

Natural increase



**SALDO MIGRACJI WEWNĘTRZNYCH I ZAGRANICZNYCH NA POBYT STAŁY NA 1000 LUDNOŚCI  
WEDŁUG PODREGIONÓW I POWIATÓW W 2008 R.**

INTERNAL AND INTERNATIONAL NET MIGRATION FOR PERMANENT RESIDENCE PER 1000 POPULATION  
BY SUBREGIONS AND POWIATS IN 2008



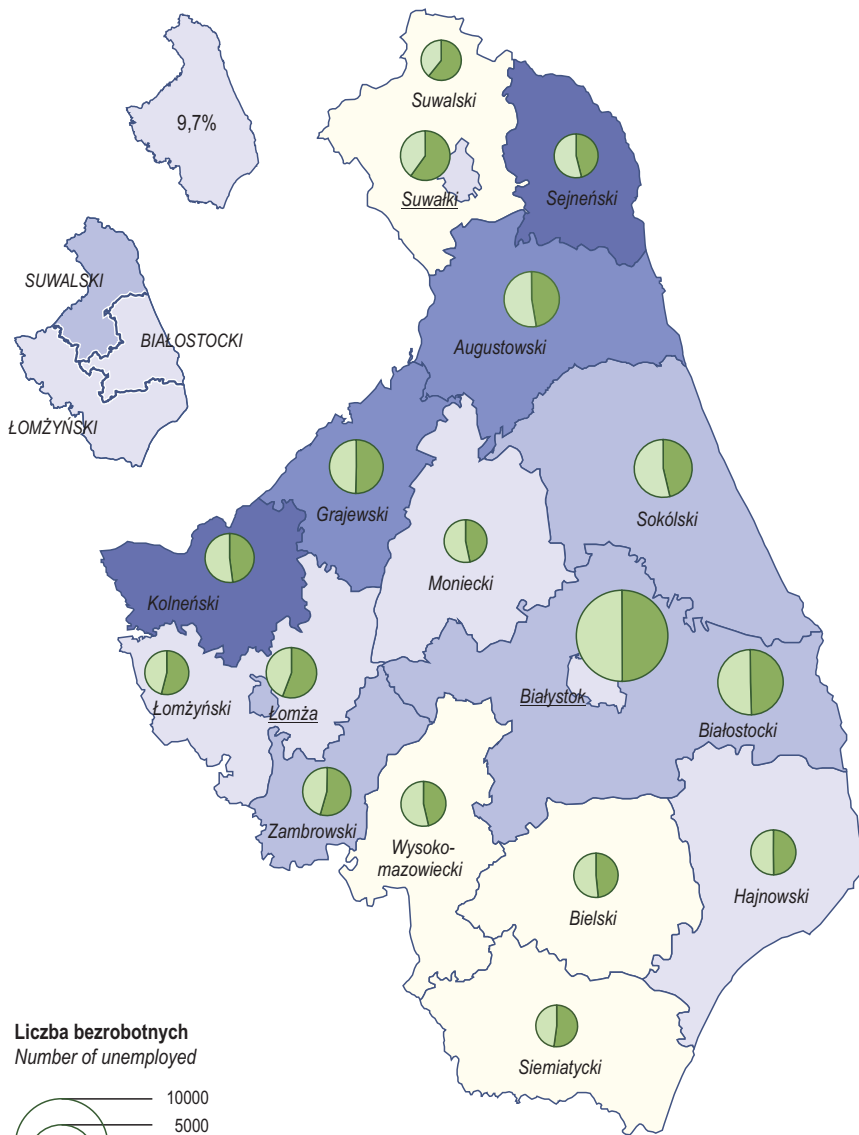


# BEZROBOTNI ZAREJESTROWANI WEDŁUG PODREGIONÓW I POWIATÓW W 2008 R.

Stan w dniu 31 XII



REGISTERED UNEMPLOYED BY SUBREGIONS AND POWIATS IN 2008

As of 31 Dec

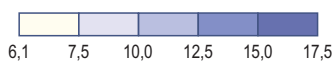


Liczba bezrobotnych  
Number of unemployed



 mężczyźni  
men  
 kobiety  
women

Stopa bezrobocia w %  
Unemployment rate in %



ZASOBY MIESZKANIOWE<sup>a</sup> WEDŁUG POWIATÓW W 2008 R.

Stan w dniu 31 XII

DWELLING STOCKS<sup>a</sup> BY POWIATS IN 2008

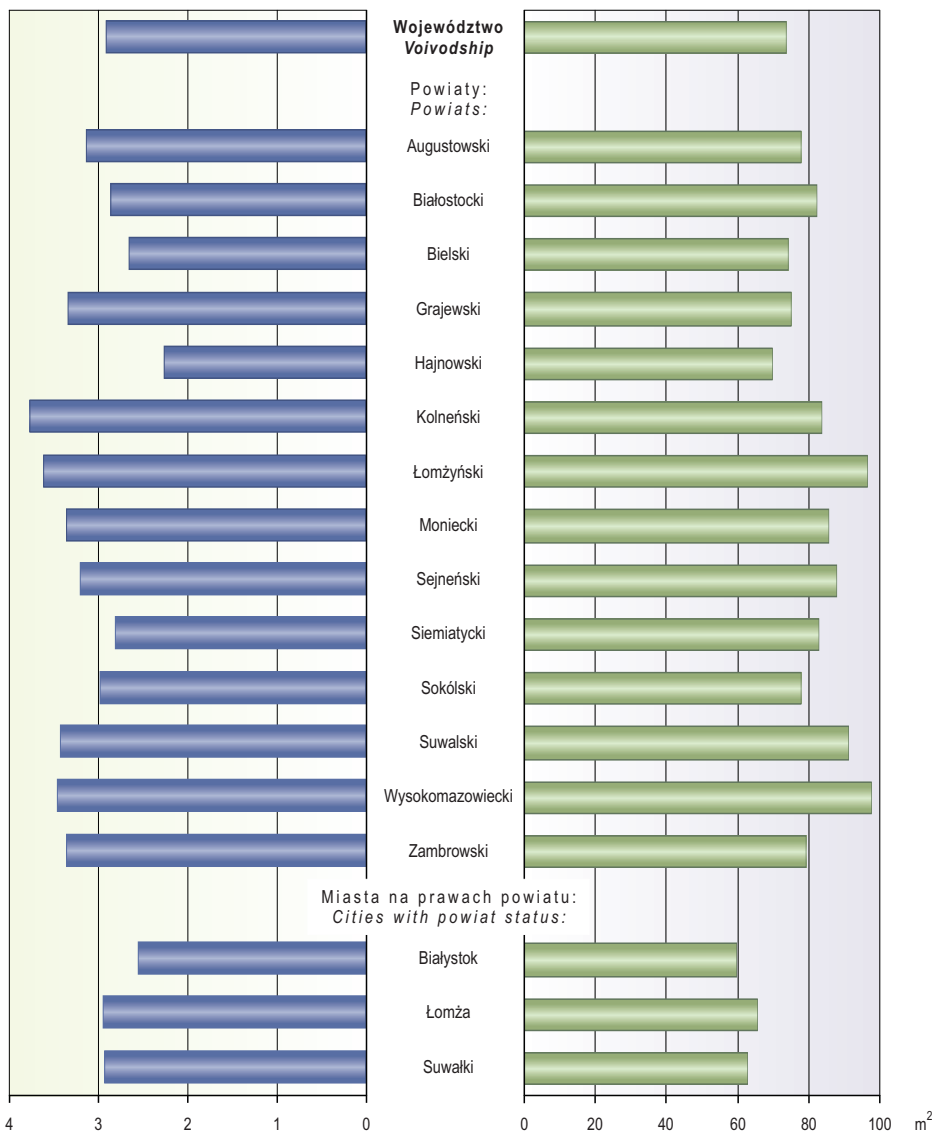
As of 31 Dec

Przeciętna liczba osób na 1 mieszkanie

Average number of persons per dwelling

Przeciętna powierzchnia użytkowa 1 mieszkania

Average usable floor space per dwelling



a Na podstawie bilansów.

a Based on balances.

**LICZBA LUDNOŚCI NA 1 APTEKĘ OGÓLNODOSTĘPNĄ  
WEDŁUG POWIATÓW W 2008 R.**

Stan w dniu 31 XII

NUMBER OF POPULATION PER PUBLIC PHARMACY  
BY POWIATS IN 2008

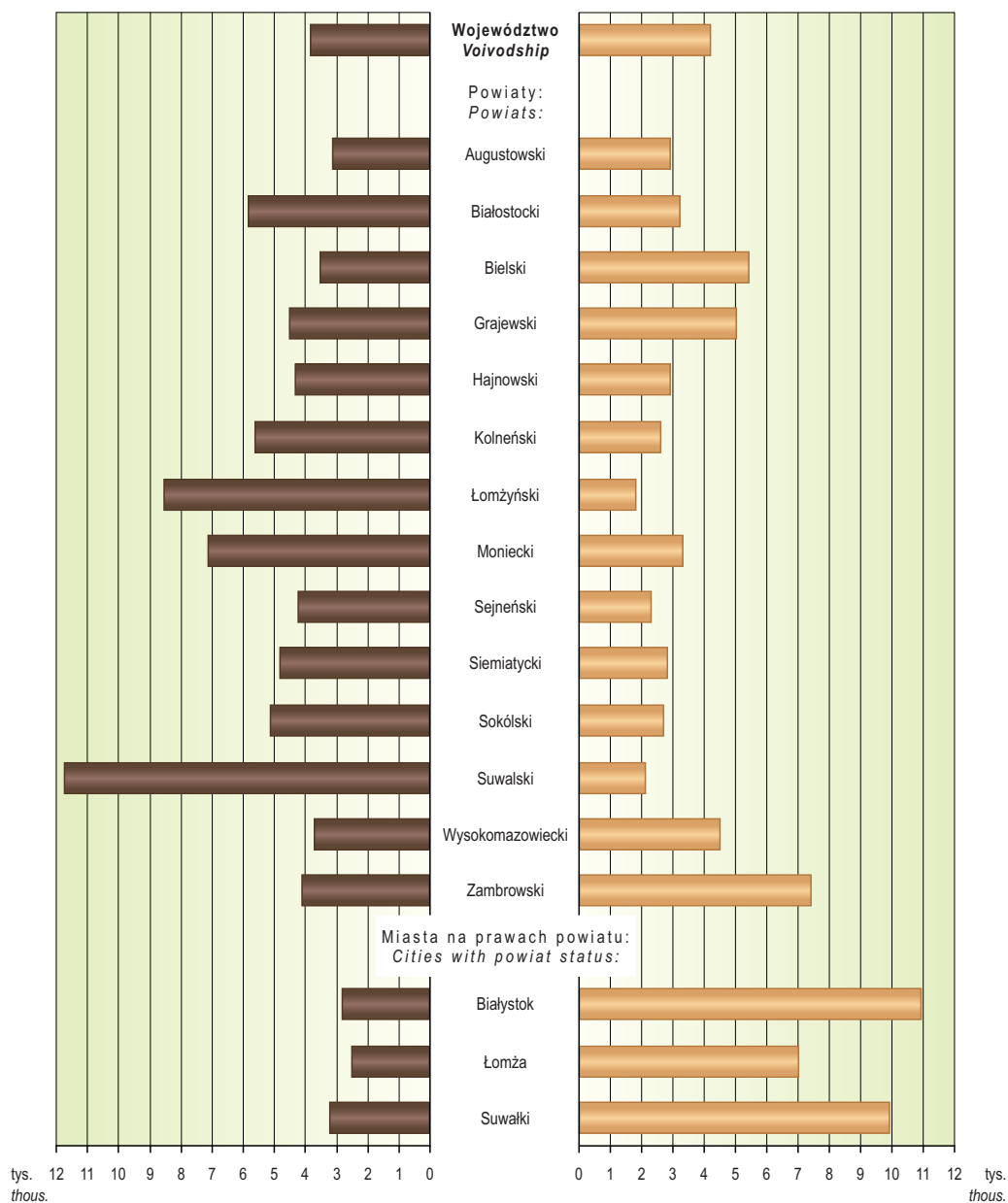
As of 31 Dec

**LICZBA LUDNOŚCI NA 1 PLACÓWKĘ BIBLIOTECZNĄ<sup>a</sup>  
WEDŁUG POWIATÓW W 2008 R.**

Stan w dniu 31 XII

NUMBER OF POPULATION PER LIBRARY INSTITUTION<sup>a</sup>  
BY POWIATS IN 2008

As of 31 Dec



<sup>a</sup> Łącznie z filiami i punktami bibliotecznymi.

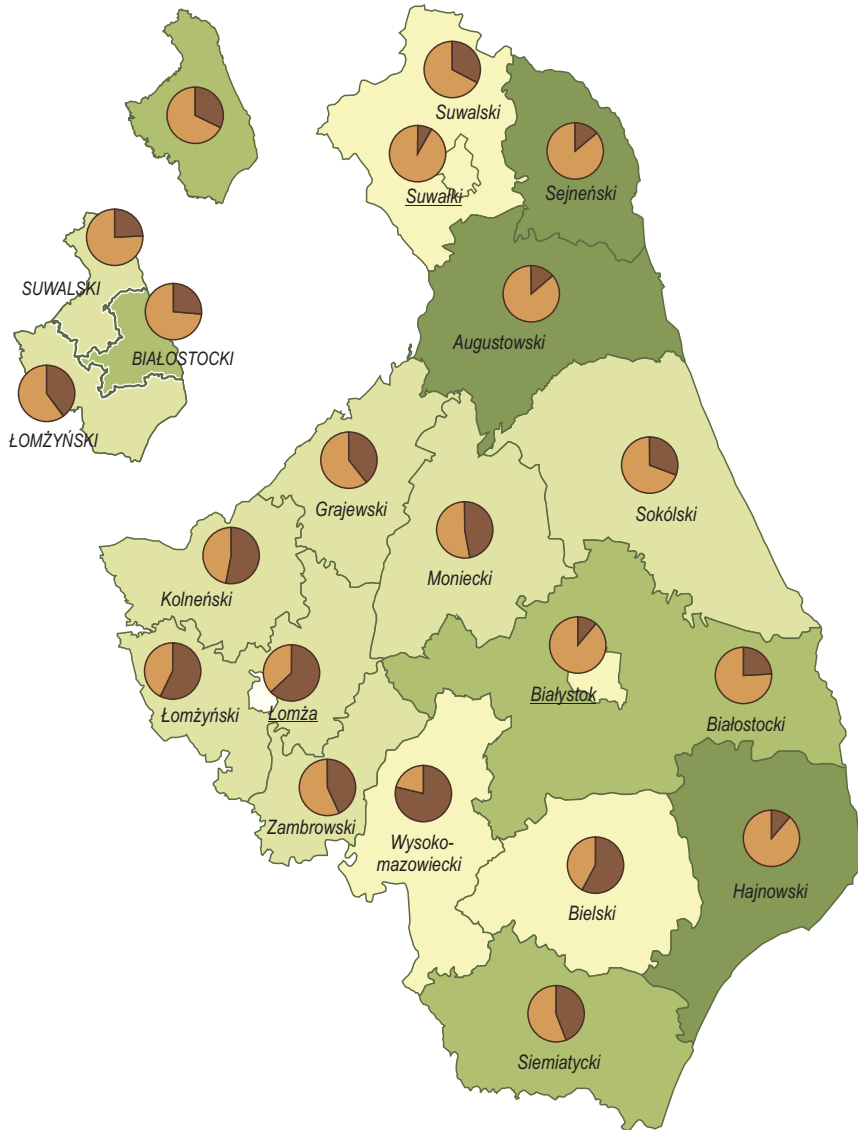
<sup>a</sup> Including branches and library service points.

# GRUNTY LEŚNE I LESISTOŚĆ WEDŁUG PODREGIONÓW I POWIATÓW W 2008 R.

Stan w dniu 31 XII

FOREST LAND AND FOREST COVER BY SUBREGIONS AND POWIATS IN 2008

As of 31 Dec



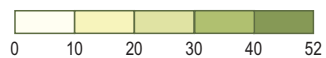
## Struktura powierzchni gruntów leśnych

Structure of forest land



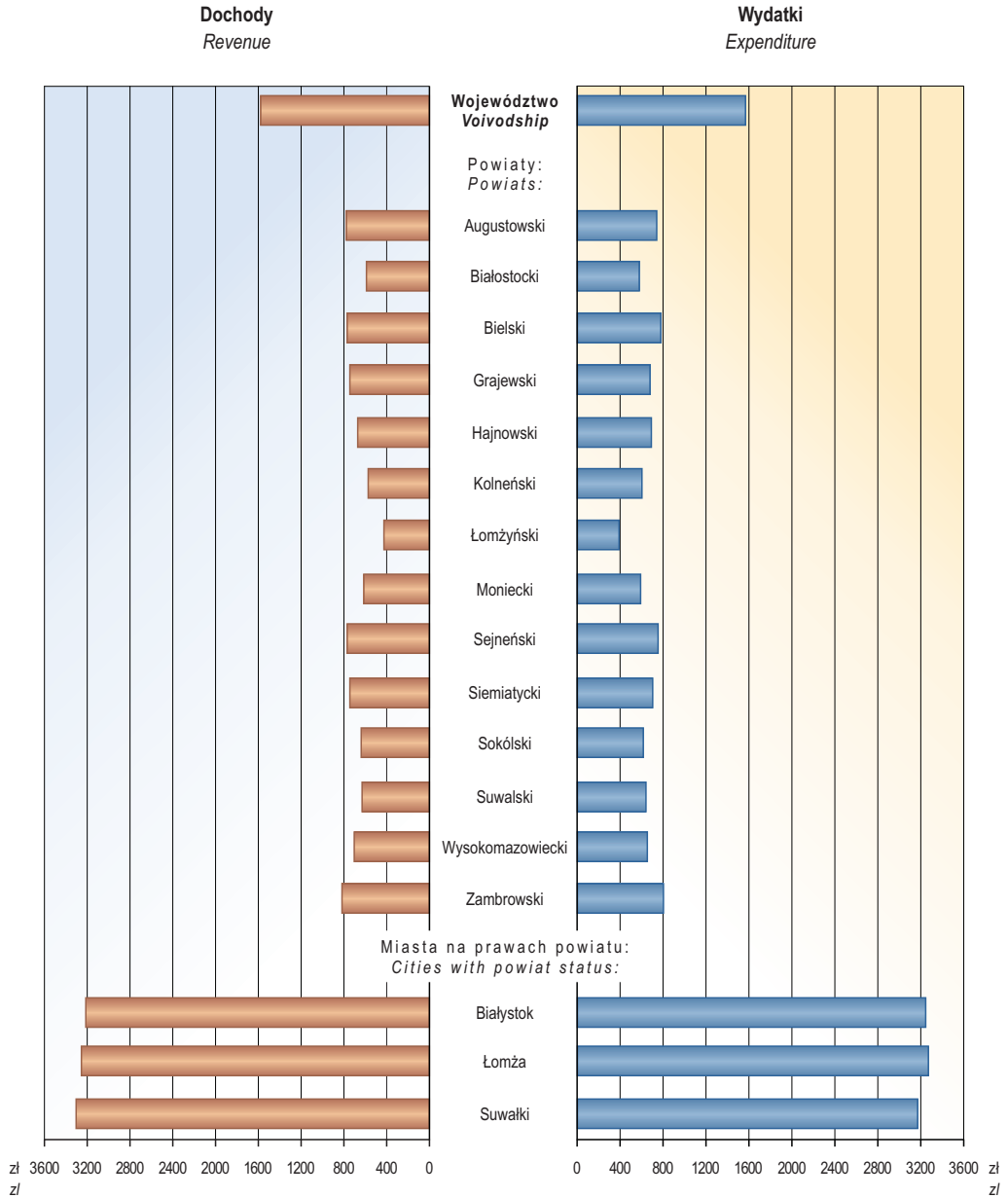
- publiczne  
public
- prywatne  
private

Lesistość w %  
Forest cover in %



**DOCHODY I WYDATKI BUDŻETÓW POWIATÓW I MIAST NA PRAWACH POWIATU  
NA 1 MIESZKAŃCA W 2008 R.**

REVENUE AND EXPENDITURE OF POWIATS AND CITIES WITH POWIAT STATUS BUDGETS  
PER CAPITA IN 2008

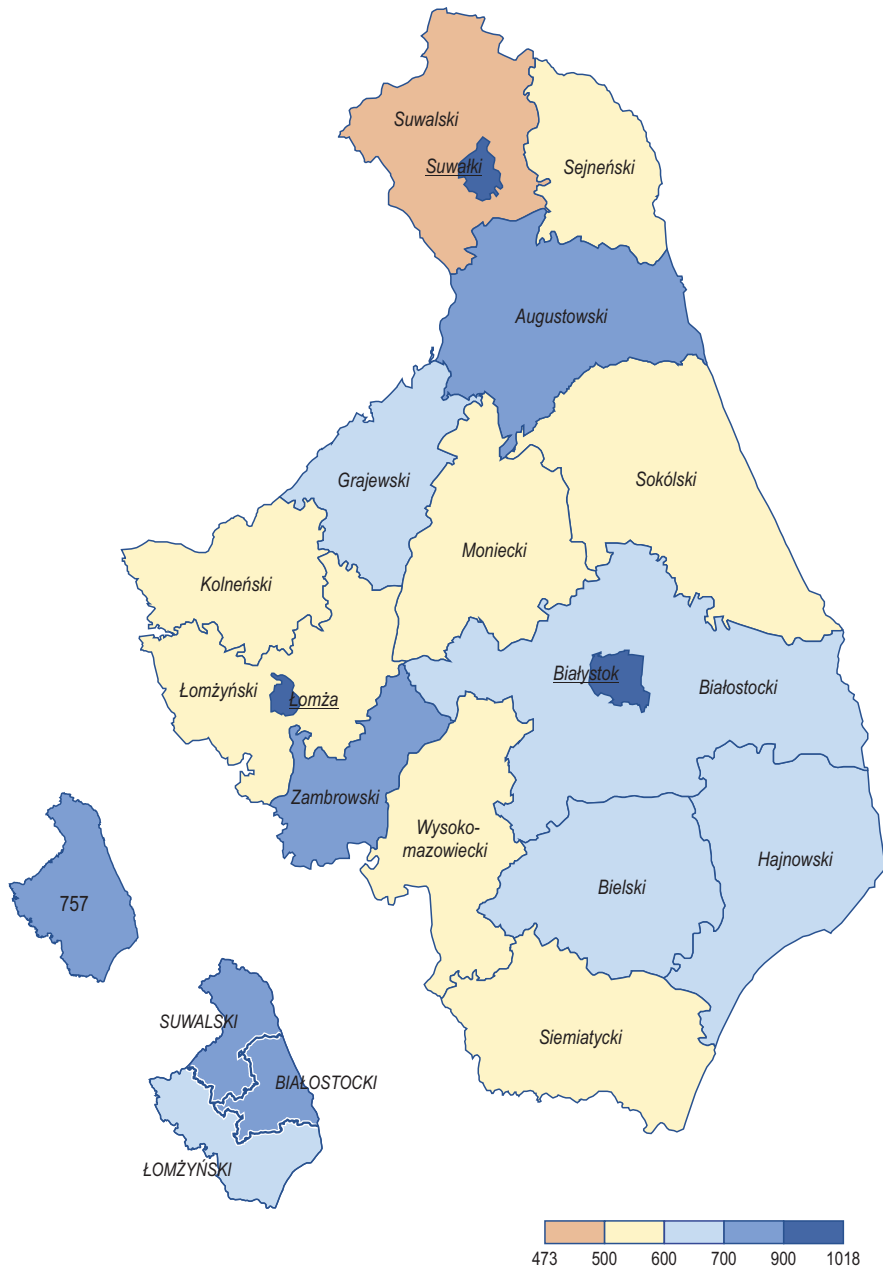


**PODMIOTY GOSPODARKI NARODOWEJ<sup>a</sup> ZAREJESTROWANE W REJESTRZE REGON NA 10 TYS. LUDNOŚCI  
WEDŁUG PODREGIONÓW I POWIATÓW W 2008 R.**

Stan w dniu 31 XII

**ENTITIES OF THE NATIONAL ECONOMY<sup>a</sup> RECORDED IN THE REGON REGISTER PER 10 THOUS. POPULATION  
BY SUBREGIONS AND POWIATS IN 2008**

As of 31 Dec



<sup>a</sup> Bez osób prowadzących gospodarstwa indywidualne w rolnictwie.

<sup>a</sup> Excluding persons tending private farms in agriculture.