

URZĄD STATYSTYCZNY W BIAŁYMSTOKU  
STATISTICAL OFFICE IN BIAŁYSTOK

**WOJEWÓDZTWO  
PODLASKIE**

**PODREGIONY  
POWIATY  
GMINY**

**2008**

**SUBREGIONS  
POWIATS  
GMINAS**

**PODLASKIE  
VOIVODSHIP**

ROK V

BIAŁYSTOK 2008

YEAR V

**ZESPÓŁ REDAKCYJNY  
URZĘDU STATYSTYCZNEGO W BIAŁYMSTOKU**

**EDITORIAL BOARD  
OF STATISTICAL OFFICE IN BIAŁYSTOK**

PRZEWODNICZĄCY      *PRESIDENT*

Ewa Kamińska-Gawryluk

REDAKTOR GŁÓWNY      *EDITOR-IN-CHIEF*

Anna Szeszko

CZŁONKOWIE      *MEMBERS*

Anna Bachanek-Komarowska, Grzegorz Błachowski, Krystyna Falkowska, Wiesława Kamińska,  
Joanna Mojsa, Teresa Niewińska, Krystyna Skardzińska, Ewa Suchocka

Opracowanie publikacji      *Preparation of publication*

Zespół pracowników  
Urzędu Statystycznego w Białymstoku      *Workers  
of Statistical Office in Białystok*

Projekt okładki      *Cover design*

Lidia Motrenko-Makuch

**Przy publikowaniu danych US  
prosimy o podanie źródła**

***When publishing SO data  
please indicate source***

## PRZEDMOWA

Urząd Statystyczny w Białymstoku przekazuje Państwu piątą edycję publikacji zatytułowanej „Województwo Podlaskie – podregiony, powiaty, gminy”. Stanowi ona uzupełnienie „Rocznika Statystycznego Województwa Podlaskiego 2008”.

Opracowanie zawiera bogaty zestaw danych charakteryzujących stan i ochronę środowiska naturalnego oraz sytuację społeczno-gospodarczą Podlasia w 2007 r. w przekroju przestrzennym. Zamieszczono w nim również tablice przeglądowe prezentujące województwo podlaskie w retrospekcji od 2000 r. oraz podregiony i powiaty w latach 2000 i 2007. Wybrane zjawiska i zaobserwowane prawidłowości przedstawiono w formie wykresów i kartogramów.

Pod względem układu tematycznego oraz sposobu prezentacji danych tegoroczna edycja publikacji nie różni się zasadniczo od poprzedniej. Dodatkowo zamieszczono w niej aneks zawierający podstawowe dane dotyczące podregionów wyodrębnionych zgodnie z nowym podziałem kraju na podregiony obowiązującym od 1 stycznia 2008 r.

Oddając do rąk Państwa niniejsze opracowanie, serdecznie dziękuję wszystkim osobom i instytucjom za przekazane informacje oraz sugestie i wnioski, które przyczyniły się do ukształtowania i wzbogacenia jego treści.

Dyrektor  
Urzędu Statystycznego w Białymstoku



Ewa Kamińska-Gawryluk

Białystok, grudzień 2008 r.

## **PREFACE**

*Statistical Office in Białystok is pleased to present the fifth edition of the publication titled "Podlaskie Voivodship – Subregions, Powiats and Gminas". It is a supplement to "The Statistical Yearbook of Podlaskie Voivodship 2008".*

*The publication contains wide set of data characterizing state and protection of natural environment as well as the socio-economic situation of Podlasie in 2007 in the spatial division. There are also overall tables presenting Podlaskie Voivodship in the retrospective since 2000 as well as subregions and powiats in 2000 and 2007. Selected phenomena and observed regularities are presented in the form of graphs and cartograms.*

*This year's edition of the publication does not differ fundamentally from the previous one in the subject matter and the way of data presentation. Additionally, it includes the appendix with major data on subregions and powiats introduced by the new division of the country into subregions valid since January 1, 2008.*

*Presenting the publication, I would like to sincerely thank all those individuals and institutions for their assistance in providing suggestions and conclusions which have contributed to improving and enriching its contents.*

*Director*

*Statistical Office in Białystok*



*Ewa Kamińska-Gawryluk*

*Białystok, December 2008*

## SPIS TREŚCI

## CONTENTS

	Strona Page
<b>Przedmowa</b> .....	<b>Preface</b> ..... 3-4
<b>Spis tablic, map i wykresów</b> .....	<b>List of tables, maps and graphs</b> ..... 6-9
<b>Objaśnienia znaków umownych. Ważniejsze skróty</b> .....	<b>Symbols. Major abbreviations</b> ..... 10
<b>Uwagi ogólne</b> .....	<b>General notes</b> ..... 11-33
<b>TABLICE PRZEGLĄDOWE</b>	<b>REVIEW TABLES</b>
I. Ważniejsze dane o województwie (2000, 2001, 2002, 2003, 2004, 2005, 2006, 2007)	<i>Major data on the voivodship (2000, 2001, 2002, 2003, 2004, 2005, 2006, 2007)</i> ..... 34-53
II. Wybrane dane o podregionach (NTS 3) i powiatach (NTS 4) [2000, 2007] .....	<i>Selected data by subregions (NTS 3) and powiats (NTS 4) [2000, 2007]</i> ..... 54-59
III. Powiaty na tle województwa w 2007 r. ....	<i>Powiats against the background of the voivodship in 2007</i> ..... 60-62
<b>DZIAŁY</b>	<b>CHAPERS</b>
I. Stan i ochrona środowiska .....	<i>Environmental protection</i> ..... 63-75
II. Radni rad gmin i powiatów .....	<i>Councillors of gmina and powiat councils</i> ..... 76-81
III. Bezpieczeństwo publiczne .....	<i>Public safety</i> ..... 82-84
IV. Powierzchnia i ludność .....	<i>Area and population</i> ..... 85-109
V. Rynek pracy .....	<i>Labour market</i> ..... 110-123
VI. Infrastruktura komunalna. Mieszkania .....	<i>Municipal infrastructure. Dwellings</i> ..... 124-144
VII. Edukacja i wychowanie .....	<i>Education</i> ..... 145-163
VIII. Ochrona zdrowia i opieka społeczna .....	<i>Health care and social welfare</i> ..... 164-166
IX. Kultura. Turystyka. Sport .....	<i>Culture. Tourism. Sport</i> ..... 167-175
X. Leśnictwo .....	<i>Forestry</i> ..... 176-186
XI. Transport .....	<i>Transport</i> ..... 187-188
XII. Handel .....	<i>Trade</i> ..... 189-190
XIII. Finanse publiczne .....	<i>Public finance</i> ..... 191-218
XIV. Inwestycje i środki trwałe .....	<i>Investments and fixed assets</i> ..... 219-223
XV. Podmioty gospodarki narodowej .....	<i>Entities of the national economy</i> ..... 224-243
<b>ANEKS – dane według nowego podziału kraju na podregiony obowiązującego od 1 I 2008 r.</b>	<b>APPENDIX – data by the new division of the country into subregions valid since January 1, 2008</b>
Wybrane dane o podregionach (NTS 3) i powiatach (NTS 4) w 2007 r. ....	<i>Selected data by subregions (NTS 3) and powiats (NTS 4) in 2007</i> ..... 244-253

## SPIS TABLIC

## LIST OF TABLES

		Tablica Table	Strona Page
<b>DZIAŁ I. STAN I OCHRONA ŚRODOWISKA</b>	<b>CHAPTER I. ENVIRONMENTAL PROTECTION</b>		
Zużycie wody na potrzeby gospodarki narodowej i ludności w 2007 r. ....	<i>Water consumption for needs of the national economy and population in 2007</i> .....	1	63
Ścieki przemysłowe i komunalne oraz ludność korzystająca z oczyszczalni ścieków w 2007 r. ....	<i>Industrial and municipal waste water and population using waste water treatment plants in 2007</i> .....	2	64
Emisja i redukcja przemysłowych zanieczyszczeń powietrza w zakładach szczególnie uciążliwych w 2007 r. ....	<i>Emission and reduction of industrial air pollutants in plants especially noxious in 2007</i> .....	3	65
Odpady wytworzone i nagromadzone oraz tereny ich składowania w 2007 r. ....	<i>Generated and accumulated waste as well as its landfill areas in 2007</i> .....	4	66
Ochrona przyrody i krajobrazu w 2007 r. ....	<i>Nature and landscape protection in 2007</i> .....	5	67
Nakłady na środki trwałe służące ochronie środowiska i gospodarce wodnej w 2007 r. (ceny bieżące) .....	<i>Outlays on fixed assets on environmental protection and water management in 2007 (current prices)</i> .....	6	68
Nakłady na środki trwałe służące ochronie środowiska według źródeł finansowania w 2007 r. (ceny bieżące) .....	<i>Outlays on fixed assets on environmental protection by financing source in 2007 (current prices)</i> .....	7	75
<b>DZIAŁ II. RADNI RAD GMIN I POWIATÓW</b>	<b>CHAPTER II. COUNCILLORS OF GMINA AND POWIAT COUNCILS</b>		
Radni rad gmin według płci, wieku i poziomu wykształcenia w 2007 r. ....	<i>Councillors of gmina councils by sex, age and educational level in 2007</i> .....	1 (8)	76
Radni rad powiatów i rad miast w miastach na prawach powiatu według płci, wieku i poziomu wykształcenia w 2007 r. ....	<i>Councillors of powiat councils and city councils in cities with powiat status by sex, age and educational level in 2007</i> .....	2 (9)	81
<b>DZIAŁ III. BEZPIECZEŃSTWO PUBLICZNE</b>	<b>CHAPTER III. PUBLIC SAFETY</b>		
Zarejestrowana działalność Państwowej Straży Pożarnej w 2007 r. ....	<i>Registered activity of the State Fire Department in 2007</i> .....	1 (10)	82
Przestępstwa stwierdzone w zakończonych postępowaniach przygotowawczych w 2007 r. ....	<i>Ascertained crimes in completed preparatory proceedings in 2007</i> .....	2 (11)	83
Wskaźniki wykrywalności sprawców przestępstw stwierdzonych w 2007 r. ....	<i>Rates of detectability of delinquents in ascertained crimes in 2007</i> .....	3 (12)	84
<b>DZIAŁ IV. POWIERZCHNIA I LUDNOŚĆ</b>	<b>CHAPTER IV. AREA AND POPULATION</b>		
Powierzchnia i ludność w 2007 r. ....	<i>Area and population in 2007</i> .....	1 (13)	85
Ludność według płci i wieku w 2007 r. ....	<i>Population by sex and age in 2007</i> .....	2 (14)	90
Ludność w wieku produkcyjnym i nieprodukcyjnym w 2007 r. ....	<i>Working and non-working age population in 2007</i> .....	3 (15)	92
Ruch naturalny ludności w 2007 r. ....	<i>Vital statistics in 2007</i> .....	4 (16)	98
Małżeństwa i rozwody w 2007 r. ....	<i>Marriages and divorces in 2007</i> .....	5 (17)	104
Migracje wewnętrzne i zagraniczne ludności na pobyt stały w 2007 r. ....	<i>Internal and international migration of population for permanent residence in 2007</i> .....	6 (18)	105
Migracje wewnętrzne ludności na pobyt stały w 2007 r. ....	<i>Internal migration of population for permanent residence in 2007</i> .....	7 (19)	106
Prognoza ludności (2010, 2015, 2020, 2025, 2030) .....	<i>Population projection (2010, 2015, 2020, 2025 2030)</i> .....	8 (20)	108

		Tablica Table	Strona Page
<b>DZIAŁ V. RYNEK PRACY</b>	<b>CHAPTER V. LABOUR MARKET</b>		
Pracujący w 2007 r. ....	<i>Employed persons in 2007</i> .....	1 (21)	110
Pracujący według rodzajów działalności w 2007 r. ....	<i>Employed persons by kind of activities in 2007</i> ..	2 (22)	116
Zatrudnienie i wynagrodzenia w 2007 r. ....	<i>Paid employment as well as wages and salaries in 2007</i> .....	3 (23)	117
Podstawowe dane o bezrobotnych zarejestrowanych w 2007 r. ....	<i>Basic data on registered unemployed persons in 2007</i> .....	4 (24)	119
Bezrobotni zarejestrowani według wieku i poziomu wykształcenia w 2007 r. ....	<i>Registered unemployed persons by age and educational level in 2007</i> .....	5 (25)	120
Bezrobotni zarejestrowani według czasu pozostawania bez pracy w 2007 r. ....	<i>Registered unemployed persons by duration of unemployment in 2007</i> .....	6 (26)	121
Bezrobotni zarejestrowani według stażu pracy w 2007 r. ....	<i>Registered unemployed persons by work seniority in 2007</i> .....	7 (27)	122
Zatrudnieni w warunkach zagrożenia w 2007 r. ....	<i>Persons working in hazardous conditions in 2007</i> .....	8 (28)	123
<b>DZIAŁ VI. INFRASTRUKTURA KOMUNALNA. MIESZKANIA</b>	<b>CHAPTER VI. MUNICIPAL INFRASTRUCTURE. DWELLINGS</b>		
Wodociągi i kanalizacja w 2007 r. ....	<i>Water-line and sewage systems in 2007</i> .....	1 (29)	124
Sieć gazowa oraz odbiorcy i zużycie gazu z sieci w gospodarstwach domowych w 2007 r. ....	<i>Gas-line system as well as consumers and consumption of gas from gas-line system in households in 2007</i> .....	2 (30)	130
Odbiorcy oraz zużycie energii elektrycznej w gospodarstwach domowych w 2007 r. ....	<i>Consumers and consumption of electricity in households in 2007</i> .....	3 (31)	131
Zasoby mieszkaniowe w 2007 r. ....	<i>Dwelling stocks in 2007</i> .....	4 (32)	132
Mieszkania według stosunków własnościowych w 2007 r. ....	<i>Dwellings by type of ownership in 2007</i> .....	5 (33)	138
Budynki oddane do użytkowania w 2007 r. ....	<i>Buildings completed in 2007</i> .....	6 (34)	139
Mieszkania oddane do użytkowania w 2007 r. ....	<i>Dwellings completed in 2007</i> .....	7 (35)	140
<b>DZIAŁ VII. EDUKACJA I WYCHOWANIE</b>	<b>CHAPTER VII. EDUCATION</b>		
Szkoły podstawowe dla dzieci i młodzieży w roku szkolnym 2007/08 .....	<i>Primary schools for children and youth in 2007/08 school year</i> .....	1 (36)	145
Gimnazja dla dzieci i młodzieży w roku szkolnym 2007/08 .....	<i>Lower secondary schools for children and youth in 2007/08 school year</i> .....	2 (37)	149
Zasadnicze szkoły zawodowe dla młodzieży w roku szkolnym 2007/08 .....	<i>Basic vocational schools for youth in 2007/08 school year</i> .....	3 (38)	154
Licea ogólnokształcące dla młodzieży w roku szkolnym 2007/08 .....	<i>General secondary schools for youth in 2007/08 school year</i> .....	4 (39)	155
Licea profilowane dla młodzieży w roku szkolnym 2007/08 .....	<i>Specialized secondary schools for youth in 2007/08 school year</i> .....	5 (40)	156
Technika dla młodzieży w roku szkolnym 2007/08 .....	<i>Technical secondary schools for youth in 2007/08 school year</i> .....	6 (41)	157
Szkoły policealne w roku szkolnym 2007/08 .....	<i>Post-secondary schools in 2007/08 school year</i> .....	7 (42)	158
Szkoły dla dorosłych w roku szkolnym 2007/08 ..	<i>Schools for adults in 2007/08 school year</i> .....	8 (43)	159
Wychowanie przedszkolne w roku szkolnym 2007/08 .....	<i>Pre-primary education in 2007/08 school year</i> ....	9 (44)	160

	Tablica Table	Strona Page
<b>DZIAŁ VIII. OCHRONA ZDROWIA I OPIEKA SPOŁECZNA</b>	<b>CHAPTER VIII. HEALTH CARE AND SOCIAL WELFARE</b>	
Ambulatoryjna opieka zdrowotna, szpitale ogólne i apteki ogólnodostępne w 2007 r. ....	1 (45)	164
Żłobki oraz domy i zakłady pomocy społecznej w 2007 r. ....	2 (46)	165
Całodobowe placówki opiekuńczo-wychowawcze dla dzieci i młodzieży w 2007 r. ....	3 (47)	166
<b>DZIAŁ IX. KULTURA. TURYSTYKA. SPORT</b>	<b>CHAPTER IX. CULTURE. TOURISM. SPORT</b>	
Biblioteki publiczne (z filiami) w 2007 r. ....	1 (48)	167
Muzea w 2007 r. ....	2 (49)	172
Kina stałe w 2007 r. ....	3 (50)	173
Turystyczne obiekty zbiorowego zakwaterowania w 2007 r. ....	4 (51)	174
Kluby sportowe w 2006 r. ....	5 (52)	175
<b>DZIAŁ X. LEŚNICTWO</b>	<b>CHAPTER X. FORESTRY</b>	
Ważniejsze dane o leśnictwie w 2007 r. ....	1 (53)	176
Grunty nieleśne zalesione i przeznaczone do zalesienia w 2007 r. ....	2 (54)	183
Lasy niestanowiące własności Skarbu Państwa w 2007 r. ....	3 (55)	186
<b>DZIAŁ XI. TRANSPORT</b>	<b>CHAPTER XI. TRANSPORT</b>	
Drogi publiczne w 2007 r. ....	1 (56)	187
Pojazdy samochodowe i ciągniki zarejestrowane w 2007 r. ....	2 (57)	188
<b>DZIAŁ XII. HANDEL</b>	<b>CHAPTER XII. TRADE</b>	
Sklepy i stacje paliw w 2007 r. ....	1 (58)	189
Targowiska w 2007 r. ....	2 (59)	190
<b>DZIAŁ XIII. FINANSE PUBLICZNE</b>	<b>CHAPTER XIII. PUBLIC FINANCE</b>	
Dochoły budżetów powiatów i miast na prawach powiatu według rodzajów w 2007 r. ....	1 (60)	191
Dochoły budżetów powiatów i miast na prawach powiatu według działów w 2007 r. ....	2 (61)	192
Dochoły budżetów gmin według rodzajów w 2007 r. ....	3 (62)	194
Wydatki budżetów powiatów i miast na prawach powiatu według rodzajów w 2007 r. ....	4 (63)	199
Wydatki budżetów powiatów i miast na prawach powiatu według działów w 2007 r. ....	5 (64)	200
Wydatki budżetów gmin według rodzajów w 2007 r. ....	6 (65)	202
Wydatki budżetów gmin według działów w 2007 r. ....	7 (66)	209
Dochoły i wydatki budżetów powiatów i miast na prawach powiatu na 1 mieszkańca w 2007 r. ....	8 (67)	214
Dochoły i wydatki budżetów gmin na 1 mieszkańca w 2007 r. ....	9 (68)	215



	Tablica Table	Strona Page
<b>DZIAŁ XIV. INWESTYCJE I ŚRODKI TRWAŁE</b>	<b>CHAPTER XIV. INVESTMENTS AND FIXED ASSETS</b>	
Nakłady inwestycyjne w przedsiębiorstwach według wybranych sekcji w 2007 r. (ceny bieżące) .....	1 (69)	219
Nakłady inwestycyjne w państwowych i samorządowych jednostkach i zakładach budżetowych według wybranych sekcji w 2007 r. (ceny bieżące) .....	2 (70)	221
Wartość brutto środków trwałych w przedsiębiorstwach według wybranych sekcji w 2007 r. (bieżące ceny ewidencyjne) .....	3 (71)	222
<b>DZIAŁ XV. PODMIOTY GOSPODARKI NARODOWEJ</b>	<b>CHAPTER XV. ENTITIES OF THE NATIONAL ECONOMY</b>	
Podmioty gospodarki narodowej zarejestrowane w rejestrze REGON w 2007 r. ....	1 (72)	224
Podmioty gospodarki narodowej zarejestrowane w rejestrze REGON według wybranych sekcji w 2007 r. ....	2 (73)	231
Spółki handlowe według form prawnych w 2007 r. ....	3 (74)	237
Osoby fizyczne prowadzące działalność gospodarczą według wybranych sekcji w 2007 r. ....	4 (75)	238

**SPIS MAP I WYKRESÓW****LIST OF MAPS AND GRAPHS**

Podział administracyjny województwa podlaskiego w 2007 r. ....	<i>Administrative division of Podlaskie Voivodship in 2007</i> .....	62
Podregiony w województwie podlaskim w 2007 r. ....	<i>Subregions in Podlaskie Voivodship in 2007</i> .....	63
Powierzchnia o szczególnych walorach przyrodniczych prawnie chroniona według podregionów i powiatów w 2007 r. ....	<i>Legally protected areas possessing unique environmental value by subregions and powiats in 2007</i> ..	66
Nakłady na środki trwałe służące ochronie środowiska i gospodarce wodnej na 1 mieszkańca według powiatów w 2007 r. (ceny bieżące) .....	<i>Outlays on fixed assets on environmental protection and water management per capita by powiats in 2007 (current prices)</i> .....	67
Ludność na 1 km <sup>2</sup> według podregionów i powiatów w 2007 r. ....	<i>Population per 1 km<sup>2</sup> by subregions and powiats in 2007</i> .....	84
Ludność w wieku nieprodukcyjnym na 100 osób w wieku produkcyjnym według powiatów w 2007 r. ....	<i>Non-working age population per 100 persons of working age by powiats in 2007</i> .....	85
Przyrost naturalny na 1000 ludności według podregionów i powiatów w 2007 r. ....	<i>Natural increase per 1000 population by subregions and powiats in 2007</i> .....	104
Saldo migracji wewnętrznych i zagranicznych na pobyt stały na 1000 ludności według podregionów i powiatów w 2007 r. ....	<i>Internal and international net migration for permanent residence per 1000 population by subregions and powiats in 2007</i> .....	105
Stopa bezrobocia rejestrowanego według podregionów i powiatów w 2007 r. ....	<i>Registered unemployment rate by subregions and powiats in 2007</i> .....	122
Zasoby mieszkaniowe według powiatów w 2007 r. ....	<i>Dwelling stocks by powiats in 2007</i> .....	123
Liczba ludności na 1 aptekę ogólnodostępną według powiatów w 2007 r. ....	<i>Number of population per public pharmacy by powiats in 2007</i> .....	164
Liczba ludności na 1 placówkę biblioteczną według powiatów w 2007 r. ....	<i>Number of population per library institution by powiats in 2007</i> .....	164
Lesistość według podregionów i powiatów w 2007 r. ....	<i>Forest cover by subregions and powiats in 2007</i> .....	165
Dochody i wydatki budżetów powiatów i miast na prawach powiatu na 1 mieszkańca w 2007 r. ....	<i>Revenue and expenditure of powiats and cities with powiat status budgets per capita in 2007</i> .....	214
Podmioty gospodarki narodowej zarejestrowane w rejestrze REGON na 10 tys. ludności według podregionów i powiatów w 2007 r. ....	<i>Entities of the national economy recorded in the REGON register per 10 thous. population by subregions and powiats in 2007</i> .....	215

## OBJAŚNIENIA ZNAKÓW UMOWNYCH SYMBOLS

Kreska (-)	-	zjawisko nie wystąpiło. <i>magnitude zero.</i>
Zero: (0)	-	zjawisko istniało w wielkości mniejszej od 0,5; <i>magnitude not zero, but less than 0,5 of a unit;</i>
(0,0)	-	zjawisko istniało w wielkości mniejszej od 0,05. <i>magnitude not zero, but less than 0,05 of a unit.</i>
Kropka (.)	-	zupelny brak informacji albo brak informacji wiarygodnych. <i>data not available or not reliable.</i>
Znak x	-	wypełnienie pozycji jest niemożliwe lub niecelowe. <i>not applicable.</i>
Znak Δ	-	oznacza, że nazwy zostały skrócone w stosunku do obowiązującej klasyfikacji; ich pełne nazwy podano w uwagach ogólnych do publikacji, ust. 14 na str. 13. <i>categories of applied classification are presented in abbreviated form; their full names are given in the general notes to the publication, item 14 on page 13.</i>
Znak #	-	oznacza, że dane nie mogą być opublikowane ze względu na konieczność zachowania tajemnicy statystycznej w rozumieniu ustawy o statystyce publicznej. <i>data may not be published due to the necessity of maintaining statistical confidentiality in accordance with the Law on Public Statistics.</i>
„W tym” „Of which”	-	oznacza, że nie podaje się wszystkich składników sumy. <i>indicates that not all elements of the sum are given.</i>
Comma (,)	-	used in figures represents the decimal point.

## WAŻNIEJSZE SKRÓTY MAJOR ABBREVIATIONS

tys.	=	tysiąc	kW·h	=	kilowatogodzina
thous.	=	<i>thousand</i>		=	<i>kilowatt-hour</i>
mln	=	milion	GW·h	=	gigawatogodzina
	=	<i>million</i>		=	<i>gigawatt-hour</i>
zł	=	złoty	r.	=	rok
zł	=	<i>złoty</i>			
szt	=	sztuka	cd.	=	ciąg dalszy
wol.	=	wolumin	cont.	=	<i>continued</i>
vol.	=	<i>volume</i>	dok.	=	dokończenie
			cont.	=	<i>continued</i>
kg	=	kilogram	nr (Nr)	=	numer
	=	<i>kilogram</i>	No.	=	<i>number</i>
dt	=	decytona	poz.	=	pozycja
	=	<i>deciton</i>			
t	=	tona	rev.	=	<i>revision</i>
	=	<i>tonne</i>			
km	=	kilometr	str.	=	strona
	=	<i>kilometre</i>			
m <sup>2</sup>	=	metr kwadratowy	tabl.	=	tablica
	=	<i>square metre</i>		=	<i>table</i>
ha	=	hektar	ust.	=	ustęp
	=	<i>hectare</i>			
km <sup>2</sup>	=	kilometr kwadratowy	Dz. U.	=	Dziennik Ustaw
	=	<i>square kilometre</i>			
l	=	litr	NFZ	=	Narodowy Fundusz Zdrowia
	=	<i>litre</i>			
m <sup>3</sup>	=	metr sześcienny	NACE	=	<i>Nomenclature des Activités de Communauté Européenne</i>
	=	<i>cubic metre</i>	PKD	=	Polska Klasyfikacja Działalności
dam <sup>3</sup>	=	dekametr sześcienny	EKG	=	Europejska Komisja Gospodarcza
	=	<i>cubic decametre</i>	ECE	=	<i>Economic Commission for Europe</i>
hm <sup>3</sup>	=	hektometr sześcienny	ONZ	=	Organizacja Narodów Zjednoczonych
	=	<i>cubic hectometre</i>	UN	=	<i>United Nations</i>

## UWAGI OGÓLNE

### Uwagi wstępne

1. Dane zamieszczone w publikacji – jeśli nie zaznaczono inaczej – podano w **każdorazowym podziale administracyjnym kraju** oraz zgodnie z każdorazowym stanem organizacyjnym jednostek gospodarki narodowej.

W tablicach zawierających informacje w podziale na **miasta i wieś**, przez „miasta” rozumie się obszar położony w granicach administracyjnych tych jednostek, przez „wieś” – pozostałe terytorium województwa, podregionu, powiatu, gminy.

2. Dane prezentowane dla województwa, podregionów, powiatów i gmin odpowiadają poziomom: 2, 3, 4 i 5 Nomenklatury Jednostek Terytorialnych do Celów Statystycznych (NTS), opracowanej na podstawie Nomenklatury of Territorial Units for Statistics (NUTS) obowiązującej w krajach Unii Europejskiej. NTS wprowadzona została rozporządzeniem Rady Ministrów z dnia 13 VII 2000 r. (Dz. U. Nr 58, poz. 685) z późniejszymi zmianami.

**Podregiony** (poziom 3) grupują jednostki szczebla powiatowego.

3. Prezentowane dane – jeśli nie zaznaczono inaczej – dotyczą **całej gospodarki narodowej**, tj. wszystkich podmiotów zlokalizowanych na terenie województwa, bez względu na formy organizacyjne i formy własności.

4. Prezentowane informacje przedstawione zostały stosownie do zakresu prowadzonych badań, obejmujących podmioty klasyfikowane według kryterium **liczby pracujących** i – jeśli nie zaznaczono inaczej – obejmują podmioty o liczbie pracujących:

- do 9 osób,
- od 10 do 49 osób,
- powyżej 49 osób.

5. Dane prezentuje się:

- 1) w układzie **Polskiej Klasyfikacji Działalności (PKD)**, opracowanej na podstawie wydawnictwa Urzędu Statystycznego Wspólnot Europejskich EUROSTAT „Nomenclature des Activités de Communauté Européenne – NACE rev. 1.1”. PKD wprowadzona została z dniem 1 V 2004 r. rozporządzeniem Rady Ministrów z dnia 20 I 2004 r. w sprawie Polskiej Klasyfikacji Działalności (Dz. U. Nr 33, poz. 289). Wprowadzenie tej klasyfikacji, w miejsce PKD obowiązującej do 30 IV 2004 r., nie wpływa na prezentowane w publikacji dane.

W stosunku do PKD dokonano dodatkowego grupowania, ujmując pod pojęciem „**Przemysł**” sekcje: „Górnictwo”, „Przetwórstwo przemysłowe” oraz „Wytwarzanie i zaopatrywanie w energię elektryczną, gaz, wodę”.

## GENERAL NOTES

### Preliminary notes

1. Data in the publication, unless otherwise indicated, is presented according to the **administrative division of the country in a given period** as well as in accordance with the respective organizational status of units of the national economy.

In the tables containing information divided into **urban areas and rural areas**, the term “urban areas” is understood as areas located within the administrative borders of these units, the term “rural areas” – as other areas of the voivodship, subregion, powiat, gmina.

2. Data presented for voivodship, subregions, powiats and gminas corresponds to levels: 2, 3, 4 and 5 of the Nomenclature of Territorial Units for Statistical Purposes (NTS), compiled on the basis of the Nomenclature of Territorial Units for Statistics (NUTS) obligatory in countries of the European Union. NTS was introduced by the regulation of the Council of Ministers dated 13 VII 2000 (Journal of Laws No. 58, item 685) with later amendments.

**Subregions** (level 3) group powiat-level entities.

3. Presented data, unless otherwise indicated, concerns the **entire national economy**, i.e. all units located on the voivodship territory regardless of organizational and ownership forms.

4. Information is presented in compliance with the scope of conducted surveys, including entities classified according to the criterion of the **number of persons employed**, and (unless otherwise indicated) includes entities employing:

- up to 9 persons,
- from 10 to 49 persons,
- more than 49 persons.

5. Data is presented:

- 1) according to the **Polish Classification of Activities (PKD)** – compiled on the basis of the Statistical Office of the European Community EUROSTAT publication “Nomenclature des Activités de Communauté Européenne – NACE rev. 1.1”. PKD was introduced on 1 V 2004 by the regulation of the Council of Ministers regarding the Polish Classification of Activities, dated 20 I 2004 (Journal of Laws No. 33, item 289). Introduction of this classification, instead of PKD binding until 30 IV 2004, does not influence the data presented in the publication.

In the Polish version of NACE an additional grouping was introduced under the item “**Industry**” – sections: “Mining and quarrying”, “Manufacturing” and “Electricity, gas and water supply”.

Dane prezentowane w podziale **według rodzajów działalności** w:

- **usługach rynkowych** dotyczą sekcji: „Handel hurtowy i detaliczny; naprawa pojazdów samochodowych, motocykli oraz artykułów użytku osobistego i domowego”, „Hotele i restauracje”, „Transport, gospodarka magazynowa i łączność”, „Pośrednictwo finansowe”, „Obsługa nieruchomości, wynajem i usługi związane z prowadzeniem działalności gospodarczej”, „Działalność usługowa komunalna, społeczna i indywidualna, pozostała” oraz „Gospodarstwa domowe zatrudniające pracowników”,
- **usługach nierynkowych** – sekcji: „Administracja publiczna i obrona narodowa; obowiązkowe ubezpieczenia społeczne i powszechne ubezpieczenie zdrowotne”, „Edukacja” oraz „Ochrona zdrowia i pomoc społeczna”;

2) według **sektorów własności**:

- **sektor publiczny** – grupujący własność państwową (Skarbu Państwa i państwowych osób prawnych), własność jednostek samorządu terytorialnego oraz „własność mieszaną” z przewagą kapitału (mienia) podmiotów sektora publicznego,
- **sektor prywatny** – grupujący własność prywatną krajową (osób fizycznych i pozostałych jednostek prywatnych), własność zagraniczną (osób zagranicznych) oraz „własność mieszaną” z przewagą kapitału (mienia) podmiotów sektora prywatnego i brakiem przewagi sektorowej w kapitale (mieniu) podmiotu.

„Własność mieszaną” określona jest głównie dla spółek i wyznaczana na podstawie struktury kapitału (mienia) deklarowanego we wniosku rejestracyjnym spółki.

6. Dane według sekcji PKD oraz w podziale terytorialnym opracowano – jeśli nie zaznaczono inaczej – tzw. metodą przedsiębiorstw.

**Metoda przedsiębiorstw** (podmiotowa) oznacza przyjmowanie całych podmiotów gospodarki narodowej za podstawę grupowania wszystkich danych charakteryzujących ich działalność według poszczególnych poziomów klasyfikacyjnych i podziałów terytorialnych.

7. **Liczby względne (wskaźniki, odsetki)** obliczono z reguły na podstawie danych bezwzględnych wyrażonych z większą dokładnością niż podano w tablicach.

8. **Do przeliczeń na 1 mieszkańca (1000 ludności, itp.)** danych według stanu w końcu roku (np. łóżka w szpitalach, środki trwałe) przyjęto liczbę ludności według stanu w dniu 31 XII, a przy przeliczeniach danych charakteryzujących wielkość zjawiska w ciągu roku (np. ruch naturalny ludności, produkcja) – według stanu w dniu 30 VI.

9. Dane – jeśli nie zaznaczono inaczej – nie obejmują jednostek budżetowych resortu obrony narodowej oraz resortu spraw wewnętrznych i administracji.

10. **Wyjaśnienia metodyczne** dotyczące podstawowych pojęć i metod opracowania danych liczbowych zamieszczono w uwagach ogólnych do poszczególnych działów. Rozszerzone wyjaśnienia dotyczące poszczególnych dziedzin statystyki Czytelnik znajdzie w publikacjach tematycznych oraz w serii „Zeszyty metodyczne i klasyfikacje”.

Data presented in division by **kinds of activities** in:

- **market services** concerns sections: "Wholesale and retail trade; repair of motor vehicles, motorcycles and personal and household goods", "Hotels and restaurants", "Transport, storage and communication", "Financial intermediation", "Real estate, renting and business activities", "Other community, social and personal service activity" as well as "Activities of households",
- **non-market services** – sections: "Public administration and defence; compulsory social security", "Education" and "Health and social work";

2) according to **ownership sectors**:

- **public sector** – grouping state ownership (of the State Treasury and state legal persons), local self-government entity ownership as well as "mixed ownership" with a predominance of capital (property) of public sector entities,
- **private sector** – grouping private domestic ownership (of natural persons and other private entities), foreign ownership (of foreign persons) as well as "mixed ownership" with a predominance of capital (property) of private sector entities and lack of predominance of public or private sector in capital (property) of the entity.

"Mixed ownership" is defined mainly for companies and determined on the basis of the capital (property) structure as declared in a company's registration application.

6. Data by NACE sections as well as in administrative division is compiled, unless otherwise indicated, using the so-called enterprise method.

In the **enterprise (entity) method**, the entire organizational unit of entities in the national economy is the basis for grouping all the data describing their activity by individual classification levels and territorial divisions.

7. **Relative numbers (indices, percentages)** are, as a rule, calculated on the basis of absolute data expressed with higher precision than that presented in the tables.

8. **In data calculations per capita (1000 population etc.)** as of the end of a year (e.g. beds in hospitals, fixed assets) the number of population as of 31 XII was used, whereas data describing the magnitude of a phenomenon within a year (e.g. vital statistics, production) – as of 30 VI.

9. Data, unless otherwise indicated, does not include budgetary entities of the Ministry of National Defence as well as the Ministry of Interior and Administration.

10. **Methodological explanations** concerning basic definitions and methods of compiling statistical data are enumerated in the general notes to individual chapters. More detailed information pertaining to particular fields of statistics can be found in subject matter publications as well as in the series "Zeszyty metodyczne i klasyfikacje" (Methodological Papers and Classifications).

11. Niektóre informacje zostały podane na podstawie danych nieostatecznych i mogą ulec zmianie w następnych publikacjach Urzędu Statystycznego.

12. Ze względu na elektroniczną technikę przetwarzania danych, w niektórych przypadkach sumy składników mogą się różnić od podanych wielkości „ogółem”.

13. Informacje statystyczne pochodzące ze źródeł spoza Urzędu Statystycznego opatrzone odpowiednimi notami.

14. W stosunku do obowiązującej Polskiej Klasyfikacji Działalności (PKD) w publikacji zastosowano skróty nazw niektórych poziomów klasyfikacyjnych; zestawienie zastosowanych skrótów i pełnych nazw podaje się poniżej:

skrót <i>abbreviation</i>	pełna nazwa <i>full name</i>
<b>sekcje</b> <b>sections</b>	
Handel i naprawy <i>Trade and repair</i>	Handel hurtowy i detaliczny; naprawa pojazdów samochodowych, motocykli oraz artykułów użytku osobistego i domowego <i>Wholesale and retail trade; repair of motor vehicles, motorcycles and personal and household goods</i>
Obsługa nieruchomości i firm  X	Obsługa nieruchomości, wynajem i usługi związane z prowadzeniem działalności gospodarczej <i>Real estate, renting and business activities</i>
Administracja publiczna i obrona narodowa; obowiązkowe ubezpieczenia społeczne i zdrowotne  X	Administracja publiczna i obrona narodowa; obowiązkowe ubezpieczenia społeczne i powszechne ubezpieczenie zdrowotne <i>Public administration and defence; compulsory social security</i>

## Stan i ochrona środowiska

1. Dane o **ściekach** dotyczą ścieków odprowadzonych do wód (do 2002 r. do wód powierzchniowych) lub do ziemi przez:

- 1) jednostki organizacyjne wnoszące opłaty za pobór z ujęć własnych rocznie 5 dam<sup>3</sup> i więcej wody podziemnej albo 20 dam<sup>3</sup> i więcej wody powierzchniowej lub odprowadzające rocznie 20 dam<sup>3</sup> i więcej ścieków,
- 2) wszystkie jednostki nadzorujące pracę sieci wodociągowej (w tym również spółdzielnie mieszkaniowe, spółki wodne, zakłady usług wodnych, zakłady pracy itp.).

2. Jako **ścieki wymagające oczyszczania** przyjęto ścieki odprowadzane siecią kanałów lub rowów otwartych bezpośrednio do wód, do ziemi lub do sieci kanalizacyjnej z jednostek produkcyjnych (łącznie z zanieczyszczonymi wodami chłodniczymi, jak również łącznie z zanieczyszczonymi wodami z odwadniania zakładów górniczych i obiektów budowlanych), z innych jednostek oraz z gospodarstw domowych.

Dane o **ściekach oczyszczanych** dotyczą ścieków oczyszczanych mechanicznie, chemicznie, biologicznie oraz z podwyższonym usuwaniem biogenów i odprowadzonych do wód lub do ziemi.

Przez **ścieki oczyszczane mechanicznie** rozumie się ścieki poddane procesowi usuwania jedynie zanieczyszczeń nierozpuszczalnych, tj. ciał stałych i tłuszczów ulegających osadzeniu lub flotacji, przy użyciu krat, sił, piaskowników, odtłuszczaczy współpracujących z osadnikami Imhoffa.

11. Selected information is given on the basis of preliminary data and may change in subsequent publications of the Statistical Office.

12. Due to the electronic method of data processing, in some cases component totals can differ from the amount given in the item "total".

13. Statistical information originating from sources other than Statistical Office is indicated in the appropriate notes.

14. On regard to the binding "Nomenclature des Activités de Communauté Européenne – NACE rev. 1.1" names of some classification levels used in the publication have been abbreviated; the list of abbreviations used and their full names are given below:

## Environmental protection

1. Data regarding **waste water** concerns waste water discharged into waters (until 2002 into surface water) or into the ground by:

- 1) organizational entities making payments for the annual withdrawal of 5 dam<sup>3</sup> or more of underground water, or 20 dam<sup>3</sup> or more of surface water from their own intakes, or discharging 20 dam<sup>3</sup> or more of waste water annually,
- 2) all entities responsible for the management of the water-line system (including housing cooperatives, water companies, waterworks and workplaces etc.).

2. **Waste water requiring treatment** is understood as waste water discharged by means of open channels or ditch systems directly into waters, the ground or sewage systems from entities engaged in production (including polluted cooling water and water from drainage of mines and constructions), other entities as well as households.

Data regarding **treated waste water** concerns waste water treated mechanically, chemically, biologically and with increased biogen removal and discharged into waters and into the ground.

**Mechanical treatment of waste water** is understood as the process of removing only non-soluble pollutants, i.e. solid bodies and fats subject to settlement or flotation, through the use of grates, filters, grit chambers, grease traps in conjunction with Imhoff tanks.

**Chemiczne oczyszczanie ścieków** polega na wytrącaniu niektórych związków rozpuszczalnych względnie ich neutralizacji metodami chemicznymi, takimi jak koagulacja, sorpcja na węglu aktywnym itp.

**Biologiczne oczyszczanie ścieków** następuje w procesie mineralizacji przez drobnoustroje w środowisku wodnym w sposób naturalny (np. poprzez rolnicze wykorzystanie ścieków, zraszanie pól, stawy rybne) lub w urządzeniach sztucznych (złoża biologiczne, osad czynny) i polega na usuwaniu ze ścieków zanieczyszczeń organicznych oraz związków biogenych i refrakcyjnych.

**Podwyższone usuwanie biogenów w ściekach** następuje w oczyszczalniach ścieków o wysokoelektrywnych technologiach oczyszczania (głównie biologicznych, a także chemicznych) umożliwiających zwiększoną redukcję azotu i fosforu.

Dane o **ludności korzystającej z oczyszczalni ścieków** podano na podstawie badań Głównego Urzędu Statystycznego w oparciu o szacunek liczby ludności korzystającej z oczyszczalni oczyszczających ścieki z miast i wsi. W przypadku, gdy miasto obsługiwane jest przez kilka oczyszczalni o różnym sposobie oczyszczania, o zakwalifikowaniu miasta do obsługiwane przez poszczególne rodzaje oczyszczalni ścieków decyduje przewaga ilości ścieków oczyszczanych przez dany rodzaj oczyszczalni.

**3. Informacje o źródłach i wielkości emisji przemysłowych zanieczyszczeń powietrza oraz o stanie wyposażenia i efektach eksploatacji urządzeń do redukcji tych zanieczyszczeń** dotyczą jednostek organizacyjnych ustalonych przez Ministra Ochrony Środowiska i Zasobów Naturalnych na podstawie określonej wysokości opłat wniesionych w 1986 r. za roczną emisję substancji zanieczyszczających powietrze według stawek określonych w rozporządzeniu Rady Ministrów z dnia 13 I 1986 r. w sprawie opłat za gospodarcze korzystanie ze środowiska i wprowadzanie w nim zmian (Dz. U. Nr 7, poz. 40) z późniejszymi zmianami.

Dane o **emisji zanieczyszczeń pyłowych** dotyczą: pyłów ze spalania paliw, cementowo-wapienniczych i materiałów ogniotrwałych, krzemowych, nawozów sztucznych, węglowo-grafitowych, sadzy oraz innych rodzajów emitowanych zanieczyszczeń pyłowych.

Dane o **emisji zanieczyszczeń gazowych** dotyczą: dwutlenku siarki, tlenku węgla, dwutlenku węgla, tlenków azotu, węglowodorów oraz innych rodzajów emitowanych zanieczyszczeń gazowych.

Dane o emisji zanieczyszczeń pyłowych i gazowych obejmują emisję zorganizowaną oraz niezorganizowaną. Większość jednostek sprawozdawczych wykazuje emisję określoną w zasadzie tylko z procesów technologicznych.

**Wielkość emisji z poszczególnych źródeł i poszczególnych rodzajów zanieczyszczeń** ustalona została albo na drodze pomiarów, albo na podstawie obliczeń z bilansu surowcowo-paliwowego w oparciu o wskaźniki emisji zanieczyszczeń dla charakterystycznych procesów technologicznych.

**4. Informacje o odpadach** opracowano w oparciu o ustawę z dnia 27 IV 2001 r. o odpadach (Dz. U. Nr 62, poz. 628) z późniejszymi zmianami, która weszła w życie 1 X 2001 r. oraz katalog odpadów wprowadzony w życie 1 I 2002 r. rozporządzeniem Ministra Środowiska (Dz. U. 2001, Nr 112, poz. 1206).

**Chemical treatment of waste water** consists in precipitating certain soluble compounds or their neutralization through chemical methods, such as coagulation, sorption on active carbon etc.

**Biological treatment of waste water** occurs through mineralization processes caused by microorganisms in the natural water environment (e.g. through agricultural use of waste water, field irrigation, fish ponds) or in artificial facilities (biofilters, activated sludge) and consists in the removal of organic pollutants or biogenous and refractive compounds from waste water.

**Increased biogen removal from waste water** occurs in waste water treatment plants with highly efficient treatment technologies (mostly biological and also chemical) allowing for an increased reduction in nitrogen and phosphorus content.

Data on **population using waste water treatment plants** is given on the basis of surveys of the Central Statistical Office based on estimates of the number of population using waste water treatment plants treating urban and rural waste. When an urban area is served by several treatment plants with various methods of treatment, the predominate amount of waste water treated by a given treatment plant determines the classification of the urban area in the appropriate type of waste water treatment plant.

**3. Information regarding the sources and amount of emission of industrial air pollutants as well as the systems reducing such pollutants and the effects of their utilization** concerns organizational entities established by the Minister of Environmental Protection and Natural Resources on the basis of the defined amount of fees borne in 1986 for the annual emission of substances polluting the air, according to rates defined in the regulation of the Council of Ministers, dated 13 I 1986, regarding payments for economic use of the environment and modifications to it (Journal of Laws No. 7, item 40) with later amendments.

Data regarding **emission of particulates pollutants** concerns: particulates from the combustion of fuels, particulates from cement and lime, fire-resistant materials, silicates, artificial fertilisers, carbon and graphite, soot as well as other types of emitted particulates pollutants.

Data regarding **emission of gaseous pollutants** concerns: sulphur dioxide, carbon monoxide, carbon dioxide, nitrogen oxides, hydrocarbons as well as other types of emitted gaseous pollutants.

Data regarding emission of particulate and gaseous pollutants includes organized and disorganized emission. Most of the surveyed entities is estimated solely on the basis of technological processes.

**Emission volumes from various sources and of different pollutant types** were estimated through measurements or on the basis of calculations of the raw material and fuel balance based on pollutant emission indicators for the characteristic technological processes.

**4. Information regarding waste** was compiled according to the Act on Waste, dated 27 IV 2001 (Journal of Laws No. 62, item 628) with later amendments, introduced on 1 X 2001 as well as the catalogue of waste introduced on 1 I 2002 by the regulation of the Ministry of Environment (Journal of Laws 2001, No. 112, item 1206).

Informacje o **ilości i rodzajach odpadów** dotyczą zakładów, które wytworzyły w ciągu roku powyżej 1 tys. t odpadów lub nagromadziły 1 mln t i więcej odpadów (z wyłączeniem odpadów komunalnych).

**Odpady** oznaczają każdą substancję lub przedmiot należący do jednej z kategorii określonych w załączniku nr 1 do ustawy z dnia 27 IV 2001 r. o odpadach (Dz. U. Nr 62, poz. 628) z późniejszymi zmianami, których posiadacz pozbywa się, zamierza pozbyć się lub do ich pozbycia się jest obowiązany.

Przez **odzysk odpadów** rozumie się wszelkie działania, niestwarzające zagrożenia dla życia, zdrowia ludzi lub dla środowiska, polegające na wykorzystaniu odpadów w całości lub w części, bądź prowadzące do odzyskania z odpadów substancji, materiałów lub energii i ich wykorzystania.

Przez **unieszkodliwianie odpadów** rozumie się podanie odpadów procesom przekształceń biologicznych, fizycznych lub chemicznych w celu doprowadzenia ich do stanu, który nie stwarza zagrożenia dla życia, zdrowia ludzi lub dla środowiska. Unieszkodliwianiem odpadów jest także składowanie odpadów.

**Magazynowanie odpadów** to czasowe przetrzymywanie lub gromadzenie odpadów przed ich transportem, odzyskiem lub nieszkodliwianiem.

Przez **odpady składowane** należy rozumieć odpady usunięte na składowiska (wysypiska, hałdy, stawy osadowe) własne zakładów lub obce.

Dane o **odpadach dotychczas składowanych (nagromadzonych)** dotyczą ilości odpadów zdeponowanych na terenach własnych zakładów w wyniku składowania w roku sprawozdawczym i w latach poprzednich.

**5. Park narodowy** obejmuje obszar wyróżniający się szczególnymi wartościami przyrodniczymi, naukowymi, społecznymi, kulturowymi i edukacyjnymi, o powierzchni nie mniejszej niż 1000 ha, na którym ochronie podlega cała przyroda oraz walory krajobrazowe.

**6. Rezerwat przyrody** obejmuje obszary zachowane w stanie naturalnym lub mało zmienionym, ekosystemy, ostoje i siedliska przyrodnicze, a także siedliska roślin, siedliska zwierząt i siedliska grzybów oraz twory i składniki przyrody nieożywionej wyróżniające się szczególnymi wartościami przyrodniczymi, naukowymi, kulturowymi lub walorami krajobrazowymi.

**7. Park krajobrazowy** obejmuje obszar chroniony ze względu na wartości przyrodnicze, historyczne i kulturowe oraz walory krajobrazowe w celu zachowania, popularyzacji tych wartości w warunkach zrównoważonego rozwoju.

**8. Obszar chronionego krajobrazu** obejmuje tereny chronione ze względu na wyróżniający się krajobraz o zróżnicowanych ekosystemach, wartościowe ze względu na możliwość zaspokajania potrzeb związanych z turystyką i wypoczynkiem lub pełnią funkcję korytarzy ekologicznych.

**9. Pomnikami przyrody** są pojedyncze twory przyrody żywej i nieożywionej lub ich skupiska o szczególnej wartości przyrodniczej, naukowej, kulturowej, historycznej lub krajobrazowej oraz odznaczające się indywidualnymi cechami, wyróżniającymi je wśród innych tworów, okazałych rozmiarów drzewa, krzewy gatunków rodzimych lub obcych, źródła, wodospady, wywierzyśka, skałki, jary, glazy narzutowe oraz jaskinie.

*Information regarding the **quantity and type of waste** concerns plants which generated over 1 thous. t of waste in the course of the year or accumulated 1 mln t of waste and more (excluding municipal waste).*

***Waste** means any substance or object in one of the categories listed in Annex I to the Act on Waste, dated 27 IV 2001 (Journal of Laws No. 62, item 628) with later amendments, which the holder discards, intends or is required to discard.*

***Recovery of waste** means any operations which do not endanger human life and health or the environment, consisting in the use of waste in whole or in part, or leading to extraction and use of substances, materials or energy.*

***Treatment of waste** means the submission of waste to the processes of biological, physical or chemical treatment as a result of which the nature of waste does not pose risks to human life, health or the environment. Storing waste is also a method of treatment of waste.*

***Waste storage** means temporary waste storage or collection prior to its transport, recovery or treatment.*

***Landfilled waste** is understood as waste transferred to landfill areas (landfills, waste dumps, sludge tanks) of the plant generating it or to other areas.*

*Data regarding **waste landfilled up to now (accumulated)** concerns the quantity of waste deposited on own plant areas as a result of depositing it during the reporting and previous years.*

***5. National park** includes protected areas distinguishing for particular natural, scientific, social, cultural and educational values, not smaller than 1000 ha, where all nature elements and specific landscape features are protected.*

***6. Nature reserve** includes areas in natural or slightly changed state, ecosystems, refuges and natural habitats. It also protects habitats of plants, animals, fungi as well as formations and elements of inanimate nature, having essential environmental, scientific, cultural values or landscape features.*

***7. Landscape park** is an area protected because of its natural, historical and cultural values as well as for landscape features. The aim of landscape park creation is preservation and dissemination of these values in conditions of sustainable development.*

***8. Protected landscape area** includes areas protected because of distinguishing landscape characterized by various ecosystem types, valuable because of their functions satisfying the needs of tourism and recreation and functions of ecological corridors.*

***9. Nature monuments** are single objects of animate and inanimate nature or their clusters of special environmental, scientific, cultural, historical or landscape value and of distinctive individual features, trees of impressive size, native and alien shrubs, springs, waterfalls, karst springs, rocks, ravines, boulders and caves.*

10. Dane o nakładach na środki trwale służące ochronie środowiska i gospodarce wodnej prezentuje się zgodnie z Polską Klasyfikacją Statystyczną Dotyczącą Działalności i Urządzeń Związanych z Ochroną Środowiska, wprowadzoną rozporządzeniem Rady Ministrów z dnia 2 III 1999 r. (Dz. U. Nr 25, poz. 218). Klasyfikacja ta opracowana została na podstawie Międzynarodowej Standardowej Statystycznej Klasyfikacji EKG/ONZ Dotyczącej Działalności i Urządzeń Związanych z Ochroną Środowiska i Europejskiego Systemu Zbierania Informacji Ekonomicznych Dotyczących Środowiska (SERIEE) wdrożonego przez Unię Europejską.

11. Podziału nakładów na środki trwale według podregionów i powiatów dokonano na podstawie faktycznej lokalizacji inwestycji.

12. Fundusze ekologiczne są fundusze tworzone z opłat za korzystanie ze środowiska i wprowadzanie w nim zmian, tj. kwot pieniężnych pobieranych za emisję zanieczyszczeń do powietrza, składowanie odpadów, usuwanie drzew lub krzewów oraz za pobór i korzystanie z wód i wprowadzanie ścieków do wód lub do ziemi, opłat za wyłączenie gruntów rolnych na cele nierolnicze oraz z kar za przekroczenie dopuszczalnych norm ekologicznych, a także innych kwot ustalonych przez terenowe organy administracji rządowej oraz samorządowej. Środki funduszy przeznaczone są na finansowanie w całości lub w części działalności związanej z ochroną środowiska i gospodarką wodną.

## Radni rad gmin i powiatów

1. Kadencja rad gmin, rad miast w miastach na prawach powiatu i rad powiatów trwa 4 lata, licząc od dnia wyborów.

2. Charakterystykę radnych w jednostkach samorządu terytorialnego oparto o wyniki sprawozdawczości za 2007 r., aktualizującej dane o radnych zawarte w obwieszczeniach terytorialnych komisji wyborczych z wyborów samorządowych w dniu 12 XI 2006 r.

## Bezpieczeństwo publiczne

1. **Przestępstwo stwierdzone** jest to zdarzenie, co do którego w zakończonym postępowaniu przygotowawczym potwierdzono, że jest przestępstwem. Przestępstwo – zgodnie z Kodeksem Karnym z 1997 r. obowiązującym od 1 IX 1998 r. (ustawa z dnia 6 VI 1997 r., Dz.U. Nr 88, poz. 553, z późniejszymi zmianami) – jest to zbrodnia lub występki ścigany z oskarżenia publicznego lub z oskarżenia prywatnego objęty oskarżeniem prokuratora, a nadto każdy występki skarbowy, których charakter jako przestępstwa został potwierdzony w wyniku postępowania przygotowawczego.

Informacje o przestępstwach stwierdzonych i wskaźnikach wykrywalności sprawców przestępstw opracowano na podstawie statystyki policyjnej, uzupełnianej informacjami o śledztwach własnych prowadzonych w prokuraturach i o postępowaniach wobec nieletnich w sądach rodzinnych.

10. *Data regarding outlays on fixed assets of investments in environmental protection and water management is presented in accordance with the Polish Statistical Classification of Environmental Protection Activities and Facilities, introduced on the basis of the regulation of the Council of Ministers, dated 2 III 1999 (Journal of Laws No. 25, item 218). This classification was compiled on the basis of the ECE/UN Single European Standard Statistical Classification of Environmental Protection Activities and Facilities as well as the European System for the Collection of Economic Information on the Environment (SERIEE), implemented by the European Union.*

11. *The division of outlays on fixed assets by subregions and powiats is made on the basis of the actual investment location.*

12. *Ecological funds are funds created from payments for the use of the natural environment and for introducing changes to it, i.e. payments collected for releasing air pollutants, storing waste, the removal of trees and bushes as well as for the abstraction and use of water and releasing waste water into waters or into the ground, payments for designating agricultural land for non-agricultural purposes as well as fines for exceeding permissible ecological standards and other payments established by regional divisions of the state and local self-government administration. These funds are used to finance, in whole or in part, activity connected with environmental protection and water management.*

## Councillors of gmina and powiat councils

1. *Term of gmina councils, city councils in cities with powiat status and powiat councils lasts 4 years, counting from the day of election.*

2. *The characteristic of councillors in local self-government entities is based on reporting results for 2007, updating information concerning councillors included in announcements of local election commissions from the 12 XI 2006 elections.*

## Public safety

1. **Ascertained crime** is an event, which after the completion of preparatory proceedings was confirmed as a crime. In connection with the Criminal Code of 1997 valid since 1 IX 1998 (the law dated 6 VI 1997, Journal of Laws No. 88, item 553, with later amendments) – crime is a felony or misdemeanour pursued by public prosecution or private prosecution by a public prosecutor. Moreover, it is every revenue related misdemeanour the character of which was confirmed as a crime as a result of preparatory proceedings.

*Information regarding ascertained crimes and rates of detectability of delinquents in ascertained crimes has been prepared on the basis of police statistics, supplemented with information on investigations conducted by the public prosecutor's offices and on juvenile proceedings in family courts.*



**2. Wskaźnik wykrywalności sprawców przestępstw** jest to stosunek liczby przestępstw wykrytych w danym roku (łącznie z wykrytymi po podjęciu z umorzenia) do liczby przestępstw stwierdzonych w danym roku, powiększonej o liczbę przestępstw stwierdzonych w podjętych postępowaniach, a umorzonych w latach poprzednich z powodu niewykrycia sprawców.

**3.** Dane o przestępstwach stwierdzonych ze względu na niedostępność informacji według gmin, zestawiono według zasięgu działania komend rejonowych policji (rejonów).

## Powierzchnia i ludność

**1.** Dane opracowano na podstawie:

- 1) bilansów stanu i struktury **ludności faktycznie zamieszkałej** na terenie gminy. Bilanse ludności sporządzane są dla okresów międzyspisowych w oparciu o wyniki ostatniego spisu powszechnego, przy uwzględnieniu:
  - a) zmian w danym okresie spowodowanych ruchem naturalnym (urodzenia, zgony) i migracjami ludności (zameldowania i wymeldowania na pobyt stały z innych gmin i z zagranicy), a także przesunięciami adresowymi ludności z tytułu zmian administracyjnych,
  - b) różnicy między liczbą osób zameldowanych na pobyt czasowy ponad 3 miesiące (do 2005 r. – ponad 2 miesiące) na terenie gminy a liczbą osób czasowo nieobecnych, która stanowi jednocześnie różnicę między liczbą osób zameldowanych na pobyt stały w gminie a liczbą osób faktycznie mieszkających na terenie gminy;
- 2) rejestrów Ministerstwa Spraw Wewnętrznych i Administracji – o migracjach wewnętrznych i zagranicznych na pobyt stały;
- 3) sprawozdawczości urzędów stanu cywilnego – o zarejestrowanych małżeństwach, urodzeniach i zgonach;
- 4) sprawozdawczości sądów okręgowych – o prawomocnie orzeczonych rozwodach.

U w a g a. Począwszy od danych za 2000 r. bilans stanu i struktury ludności oraz wszystkie współczynniki demograficzne są opracowywane przy uwzględnieniu wyników Narodowego Spisu Powszechnego Ludności i Mieszkań 2002. Liczbę ludności dla lat 2000 i 2001 obliczono zgodnie z podziałem administracyjnym obowiązującym w dniu 31 XII 2002 r.

**2.** Przez **ludność w wieku produkcyjnym** rozumie się ludność w wieku zdolności do pracy. Dla mężczyzn przyjęto wiek 18-64 lata, dla kobiet – 18-59 lat. Wśród ludności w wieku produkcyjnym wyróżnia się **ludność w wieku mobilnym**, tj. w wieku 18-44 lata i **niemobilnym**, tj. mężczyźni – 45-64 lata, kobiety – 45-59 lat. Przez **ludność w wieku nieprodukcyjnym** rozumie się **ludność w wieku przedprodukcyjnym**, tj. do 17 lat oraz **ludność w wieku poprodukcyjnym**, tj. mężczyźni – 65 lat i więcej, kobiety – 60 lat i więcej.

**2. Rate of detectability of delinquents** is the relation of the number of detected crimes in a given year (including those detected after resumption following discontinuance) to the total number of crimes ascertained in a given year, plus the number of crimes recorded in commenced proceeding and discontinued in previous years due to undetected delinquents.

**3.** Data regarding ascertained crimes is presented by the scope of activity of district police headquarters (beats) because of unavailability of information by gminas.

## Area and population

**1.** Data was compiled on the basis of:

- 1) the balances of the size and structure of the **population actually living** in the gmina. Population balances are compiled for periods between censuses on the basis of the last census, taking into account:
  - a) changes in a given period connected with vital statistics (births, deaths) and migration of the population (registering and cancelling registration for permanent residence from other gminas and from abroad) as well as address changes of the population due to changes in the administrative division,
  - b) difference between the number of people registered for temporary stay for a period of more than 3 months (until 2005 – more than 2 months) in a gmina and the number of people temporarily absent, which simultaneously makes the difference between the number of people registered for permanent residence in the gmina and the number of people actually living in the gmina;
- 2) the registers of the Ministry of Interior and Administration on internal and international migration of population for permanent residence;
- 3) documentation of Civil Status Offices regarding registered marriages, births and deaths;
- 4) documentation of regional courts regarding legally valid decisions in actions for divorce.

*Note.* Since 2000 data regarding the population and its structure as well as demographic indices has been compiled on the basis of the Population and Housing Census 2002. The number of population for 2000 and 2001 was calculated according to the administrative division valid as of 31 XII 2002.

**2.** The **working age population** refers to males aged 18-64 and females aged 18-59. In this category the age groups of **mobility** (i.e. 18-44) and **non-mobility** (i.e. 45-64 for males and 45-59 for females) are distinguished. The **non-working age population** is defined as the **pre-working age population**, i.e. up to the age of 17 and the **post-working age population**, i.e. 65 and more for males and 60 and more for females.

3. Dane o  **ruchu naturalnym ludności**  w podziale terytorialnym opracowano w następujący sposób: małżeństwa – według miejsca zameldowania na pobyt stały męża przed ślubem (w przypadku gdy mąż przed ślubem mieszkał za granicą przyjmuje się miejsca zameldowania żony przed ślubem); rozwody – według miejsca zamieszkania osoby wnoszącej powództwo; urodzenia – według miejsca zameldowania na pobyt stały matki noworodka; zgony – według miejsca zameldowania na pobyt stały osoby zmarłej.

**Przyrost naturalny ludności** stanowi różnicę między liczbą urodzeń żywych i zgonów w danym okresie.

4. Przez **niemowlęta** rozumie się dzieci w wieku poniżej 1 roku.

Informacje o urodzeniach i zgonach (w tym zgonach niemowląt) prezentowane są według kryteriów definicji urodzenia i zgonu noworodka rekomendowanej przez Światową Organizację Zdrowia.

5. **Przeciętne dalsze trwanie życia** wyraża średnią liczbę lat, jaką ma jeszcze do przeżycia osoba w wieku  $x$  lat, przy założeniu stałego poziomu umieralności z okresu, dla którego opracowano tablice trwania życia.

6. Dane o **migracjach** ludności opracowano na podstawie informacji ewidencyjnych gmin o zameldowaniach osób na pobyt stały. Informacje te nie uwzględniają zmian adresu w obrębie tej samej gminy (miasta), z wyjątkiem gmin miejsko-wiejskich, dla których został zachowany podział na tereny miejskie i wiejskie.

Napływ ludności obejmuje zameldowania na pobyt stały, odpływ – wymeldowania ze stałego miejsca zamieszkania.

## Rynek pracy. Wynagrodzenia. Świadczenia z ubezpieczeń społecznych

### Rynek pracy

1. Dane o **pracujących** dotyczą osób wykonujących pracę przynoszącą im zarobek lub dochód. Nie ujęto pracujących w jednostkach budżetowych resortów spraw wewnętrznych i obrony narodowej.

Do pracujących zalicza się:

- 1) osoby zatrudnione na podstawie stosunku pracy (umowa o pracę, powołanie, mianowanie lub wybór) lub stosunku służbowego;
- 2) pracodawców i pracujących na własny rachunek, a mianowicie:
  - a) właścicieli, współwłaścicieli i dzierżawców gospodarstw indywidualnych w rolnictwie (łącznie z pomagającymi członkami ich rodzin), tj. pracujących w gospodarstwach indywidualnych (o powierzchni użytków rolnych do 1 ha i powyżej 1 ha) oraz indywidualnych właścicieli zwierząt gospodarskich nieposiadających użytków rolnych; patrz ust. 4 na str. 19,
  - b) właścicieli i współwłaścicieli (łącznie z pomagającymi członkami ich rodzin; z wyłączeniem wspólników spółek, którzy nie pracują w spółce) podmiotów prowadzących działalność gospodarczą poza gospodarstwami indywidualnymi w rolnictwie,
  - c) inne osoby pracujące na własny rachunek, np. osoby wykonujące wolne zawody;

3. *Data regarding the **vital statistics** according to territorial division was compiled as follows: marriages – according to the husband's place of permanent residence before the marriage (in case when the husband lived abroad before the marriage the wife's place of residence before the marriage is used); divorces – according to the plaintiff's place of residence; births – according to the mother's place of permanent residence; deaths – according to the deceased's place of permanent residence.*

**Natural increase of the population** accounts for the difference between the number of live births and deaths in a given period.

4. *Infant* is a child under the age of 1.

Information on births and deaths (including infant deaths) is presented according to criteria of the definition of infant births and deaths recommended by the World Health Organization (WHO).

5. **Life expectancy** is expressed by the average number of years that a person at the exact age of  $x$  still is to live, assuming a fixed mortality level from the period for which life expectancy tables were compiled.

6. Data regarding **migration** of the population was compiled on the basis of gmina documentation regarding the registration of people for permanent residence. This information does not include changes of address within the same gmina (town), with the exception of urban-rural gminas for which the division into urban and rural areas has been kept.

The inflow of the population includes registration of arrival for permanent residence, outflow – registration of departure from permanent residence.

## Labour market. Wages and salaries. Social security benefits

### Labour market

1. Data regarding **employed persons** concerns persons performing work providing earnings or income. Data does not include persons employed in budgetary entities of the Ministry of Interior and the Ministry of National Defence.

Employed persons are:

- 1) employees hired on the basis of an employment contract (labour contact, call, appointment or election) or service relation;
- 2) employers and own-account workers, i.e.:
  - a) owners, co-owners and leaseholders of private farms in agriculture (including contributing family workers), i.e. working on private farms (with area up to 1 ha and more than 1 ha of agricultural land) as well as individual owners of livestock who do not possess agricultural land; see item 4 on page 19,
  - b) owners and co-owners (including contributing family workers; excluding partners in companies who do not work in them) of entities conducting economic activity excluding private farms in agriculture,
  - c) other self-employed persons, e.g. persons doing freelance work;

- 3) osoby wykonujące pracę nakładczą;
- 4) agentów (łącznie z pomagającymi członkami ich rodzin oraz osobami zatrudnionymi przez agentów);
- 5) członków spółdzielni produkcji rolniczej (rolniczych spółdzielni produkcyjnych, innych spółdzielni zajmujących się produkcją rolną i spółdzielni kółek rolniczych);
- 6) duchownych pełniących obowiązki duszpasterskie.

**2. Pełnozatrudnieni** są to osoby zatrudnione w pełnym wymiarze czasu pracy obowiązującym w danym zakładzie pracy lub na danym stanowisku pracy, w tym również osoby, które zgodnie z obowiązującymi przepisami pracują w skróconym czasie pracy, np. z tytułu warunków szkodliwych dla zdrowia lub przedłużonym czasie pracy, np. dozorczy mienia.

**Niepełnozatrudnieni** są to osoby, które zgodnie z umową o pracę pracują stale w niepełnym wymiarze czasu pracy. Niepełnozatrudnieni w głównym miejscu pracy są to osoby, które oświadczyły w zakładzie pracy, że dany zakład jest ich głównym miejscem pracy.

Dane dotyczące **pracujących** według stanu w dniu 31 XII podano bez przeliczenia niepełnozatrudnionych na pełnozatrudnionych, przy przyjęciu zasady jednorazowego ujmowania tych osób w **głównym miejscu pracy**.

**3.** Dane dotyczące **przeciętnego zatrudnienia** ujmują wyłącznie zatrudnionych na podstawie stosunku pracy. Informacje dotyczą pracowników pełnozatrudnionych oraz niepełnozatrudnionych w przeliczeniu na pełnozatrudnionych.

**4.** Dane o pracujących uwzględniają **pracujących w gospodarstwach indywidualnych w rolnictwie** wyszacowanych: do 2001 r. – na podstawie wyników Powszechnego Spisu Rolnego 1996; od 2002 r. – na podstawie wyników Narodowego Spisu Powszechnego Ludności i Mieszkań 2002 oraz Powszechnego Spisu Rolnego 2002. Dane od 2002 r. nie są w pełni porównywalne z danymi za lata poprzednie.

**5.** Dane w tabl. 1 i 3 nie obejmują: fundacji, stowarzyszeń, partii politycznych, związków zawodowych, organizacji społecznych, organizacji pracodawców, samorządu gospodarczego i zawodowego oraz duchownych.

**6.** Dane o **liczbie bezrobotnych zarejestrowanych**, zgodnie z ustawą z dnia 20 IV 2004 r. o promocji zatrudnienia i instytucjach rynku pracy obowiązującą od 1 VI 2004 r. (Dz. U. Nr 99, poz. 1001) z późniejszymi zmianami, obejmują osoby niezatrudnione i niewykonujące innej pracy zarobkowej, zdolne i gotowe do podjęcia zatrudnienia w pełnym wymiarze czasu pracy (bądź jeśli są to osoby niepełnosprawne – zdolne i gotowe do podjęcia zatrudnienia co najmniej w połowie tego wymiaru czasu pracy), nieuczące się w szkole, z wyjątkiem szkół dla dorosłych (lub przystępujące do egzaminu eksternistycznego z zakresu tej szkoły) lub szkół wyższych w systemie wieczorowym, zaocznym lub eksternistycznym, zarejestrowane we właściwym dla miejsca zameldowania (stałego lub czasowego) powiatowym urzędzie pracy oraz poszukujące zatrudnienia lub innej pracy zarobkowej, jeżeli m.in.:

- 3) *outworkers*;
- 4) *agents (including contributing family workers and persons employed by agents)*;
- 5) *members of agricultural production cooperatives (agricultural producers' cooperatives, other cooperatives engaged in agricultural production and agricultural farmers' cooperatives)*;
- 6) *clergy fulfilling priestly obligations*.

**2. Full-time paid employees** are persons employed on a full-time basis, as defined by a given company or for a given position as well as persons who, in accordance with regulations, work a shortened work-time period, e.g. due to hazardous conditions or a longer work-time period, e.g. property caretakers.

**Part-time paid employees** are persons who, in accordance with labour contracts, regularly work on a part-time basis. Part-time paid employees in the main workplace are persons who declared that the given workplace is their main workplace.

Data concerning **employed persons** as of 31 XII is presented without converting part-time paid employees into full-time paid employees, each person being listed once according to the **main workplace**.

**3.** Data concerning **average paid employment** includes exclusively employees hired on the basis of an employment contract. Information concerns full- and part-time paid employees in terms of full-time paid employees.

**4.** Data regarding employment concerns **persons employed on private farms in agriculture** estimated: until 2001 – on the basis of the results of the Agricultural Census 1996; since 2002 – on the basis of the results of the Population and Housing Census 2002 as well as the Agriculture Census 2002. Data since 2002 has not been fully comparable to the data for previous years.

**5.** Data in tables 1 and 3 does not include: foundations, associations, political parties, trade unions, social organizations, employers organizations, economic and professional self-government as well as clergy.

**6.** Data regarding **registered unemployed persons**, in accordance with the Law on Promotion of Employment and Labour Market Institutions dated 20 IV 2004, in force since 1 VI 2004 (Journal of Laws No. 99, item 1001) with later amendments, includes persons who are not employed and not performing any other kind of paid work, able and ready to take full-time employment obligatory for a given job or service (or in case of disabled persons – able and ready to take work comprising not less than a half of working time), are not attending a school with the exception of schools for adults (or taking an extra curriculum exam with the scope of this school programme) or tertiary schools in the evening, weekend or extramural education system, and registered in the powiat labour office corresponding to the person's permanent or temporary place of residence, and seeking employment or other kind of paid work if they, among others:

- ukończyły 18 lat,
- nie ukończyły: kobiety – 60 lat, mężczyźni – 65 lat,
- nie nabyły prawa do emerytury lub renty z tytułu niezdolności do pracy, renty szkoleniowej, renty socjalnej, nie pobierają świadczenia lub zasiłku przedemerytalnego, świadczenia rehabilitacyjnego, zasiłku chorobowego lub macierzyńskiego,
- nie są właścicielami lub posiadaczami (samoistnymi lub zależnymi) nieruchomości rolnej o powierzchni użytków rolnych powyżej 2 ha przeliczeniowych, nie podlegają ubezpieczeniu emerytalnemu i rentowemu z tytułu stałej pracy jako współmałżonek lub domownik w gospodarstwie rolnym o powierzchni użytków rolnych przekraczającej 2 ha przeliczeniowe,
- nie podjęły pozarolniczej działalności od dnia wskazanego w zgłoszeniu do ewidencji do dnia wyrejestrowania tej działalności lub nie podlegają – na podstawie odrębnych przepisów – obowiązkowi ubezpieczenia społecznego, z wyjątkiem ubezpieczenia społecznego rolników,
- nie są tymczasowo aresztowane lub nie odbywają kary pozbawienia wolności,
- nie uzyskują miesięcznego przychodu w wysokości przekraczającej połowę minimalnego wynagrodzenia za pracę, z wyłączeniem przychodów od środków pieniężnych zgromadzonych na rachunkach bankowych,
- nie pobierają, na podstawie przepisów o pomocy społecznej, zasiłku stałego,
- nie pobierają, na podstawie przepisów o świadczeniach rodzinnych, świadczenia pielęgnacyjnego lub dodatku do zasiłku rodzinnego z tytułu samotnego wychowywania dziecka,
- nie pobierają po ustaniu zatrudnienia świadczenia szkoleniowego.

Od 1997 r. za bezrobotnego nie uważa się osoby odbywającej szkolenie, staż u pracodawcy, a od 1 VI 2004 r. również młodocianego absolwenta oraz osoby odbywającej przygotowanie zawodowe w miejscu pracy.

Do 31 V 2004 r. obowiązywała ustawa z 14 XII 1994 r. o zatrudnieniu i przeciwdziałaniu bezrobociu (jednolity tekst Dz. U. 2003 Nr 58, poz. 514, z późniejszymi zmianami).

**7. Stopę bezrobocia rejestrowanego** obliczono jako stosunek liczby bezrobotnych zarejestrowanych do liczby cywilnej ludności aktywnej zawodowo, tj. bez osób odbywających czynną służbę wojskową oraz pracowników jednostek budżetowych prowadzących działalność w zakresie obrony narodowej i bezpieczeństwa publicznego. Stopę bezrobocia podaje się z uwzględnieniem pracujących w gospodarstwach indywidualnych w rolnictwie (będących składową cywilnej ludności aktywnej zawodowo) wyszacowanych na podstawie wyników Spisów. Dane od 2002 r. nie są w pełni porównywalne z danymi za lata poprzednie.

Dane o bezrobotnych oraz pracujących wykorzystywane do obliczenia stopy bezrobocia pochodzą ze źródeł różniących się metodą zbierania, co może powodować pewne nieścisłości, zwłaszcza w przypadku stopy bezrobocia ustalonej dla powiatów. Dla bezrobotnych miejscem lokalizacji jest ich miejsce zamieszkania lub pobytu, zaś dla pracujących – lokalizacja miejsca pracy.

- are aged 18 or more,
- are aged less than 60 – women, less than 65 – men,
- did not acquire the right to retirement pay or pension resulting from an inability to work, pension due to training, social pension, are not receiving: a preretirement benefit or allowance, a rehabilitation benefit, a sick or maternity benefit,
- are not owners or holders (sole or dependent) of agricultural real estate with an area of agricultural land exceeding 2 convertible ha; are not subject to retirement and pension insurance from full-time work due to being a spouse or a member of an agricultural household with an area of agricultural land exceeding 2 convertible ha,
- did not undertake non-agricultural activity to the date of termination of activity registration or are not subject, on the basis of separate regulations, to compulsory social security or a retirement provision, excluding social insurance of farmers,
- are not temporarily under arrest or not serving a prison sentence,
- do not receive monthly income of the amount exceeding half of minimal remuneration for work, excluding income generated from money gathered on bank accounts,
- do not receive, on the basis of the regulation concerning social welfare, a permanent social benefit,
- do not receive, on the basis of the regulation concerning family allowances, a nursing allowance or an allowance supplementary to a family benefit due to single parenthood,
- do not receive a training allowance after termination of employment.

Since 1997 among the unemployed there has not been included a person undergoing training or an internship with the employer and since 1 VI 2004 also a juvenile school leaver as well as a person undergoing a job occupational training.

Until 31 V 2004 the obligatory was the Law on Employment and Combating Unemployment dated 14 XII 1994 (uniform text Journal of Laws 2003 No. 58, item 514, with later amendments).

**7. Registered unemployment rate** was calculated as the ratio of the number of registered unemployed persons to the economically active civilian population, i.e. excluding persons in active military service as well as employees of budgetary entities conducting activity within the scope of national defence and public safety. The unemployment rate is given considering employed persons on private farms in agriculture (as a part of the economically active civilian population) estimated on the basis of the results of censuses. Since 2002 data has not been fully comparable to the data for previous years.

The data on the unemployed is collected according to their place of residence or stay, while the data on the employed – according to address of their place of work. Therefore the unemployment rates are not exactly precise, especially in a case of unemployment rates by powiats.

8. Informacje o **zatrudnionych w warunkach zagrożenia** czynnikami szkodliwymi dla zdrowia opracowano na podstawie sprawozdawczości; dane:

- 1) obejmują zatrudnionych w podmiotach zaliczanych do sekcji: rolnictwo, łowiectwo i leśnictwo (bez gospodarstw indywidualnych w rolnictwie oraz gospodarki łowieckiej), rybactwo (bez rybołówstwa w wodach morskich), górnictwo, przetwórstwo przemysłowe, wytwarzanie i zaopatrywanie w energię elektryczną, gaz, wodę, budownictwo, handel i naprawy, transport, gospodarka magazynowa i łączność, obsługa nieruchomości i firm (w zakresie wynajmu maszyn i urządzeń bez obsługi oraz wypożyczania artykułów użytku osobistego i domowego, informatyki i działalności pokrewnej oraz prowadzenia prac badawczo-rozwojowych w dziedzinie nauk przyrodniczych i technicznych), edukacja (w zakresie szkolnictwa wyższego), ochrona zdrowia i pomoc społeczna (bez opieki wychowawczej i społecznej), działalność usługowa komunalna, społeczna i indywidualna, pozostała (w zakresie odprowadzania i oczyszczania ścieków, gospodarowania odpadami, pozostałych usług sanitarnych i pokrewnych);
- 2) dotyczą osób narażonych na działanie czynników związanych: ze środowiskiem pracy (substancje chemiczne, przemysłowe pyły zwiókniające, hałas, wibracja, gorący lub zimny mikroklimat itp.), z uciążliwością pracy (wymuszona pozycja ciała, nadmierne obciążenie fizyczne itp.) oraz z czynnikami mechanicznymi związanymi z maszynami szczególnie niebezpiecznymi.

## Wynagrodzenia

**1. Przeciętne miesięczne wynagrodzenia (nominalne)** przypadające na 1 zatrudnionego obliczono przyjmując:

- wynagrodzenia osobowe, bez wynagrodzeń osób wykonujących pracę nakładczą oraz uczniów, a także osób zatrudnionych za granicą,
- wypłaty z tytułu udziału w zysku i w nadwyżce bilansowej w spółdzielniach,
- dodatkowe wynagrodzenia roczne dla pracowników jednostek sfery budżetowej,
- honoraria wypłacone niektórym grupom pracowników za prace wynikające z umowy o pracę, np. dziennikarzom, realizatorom filmów, programów radiowych i telewizyjnych.

**2.** Dane o przeciętnych miesięcznych wynagrodzeniach brutto przypadających na 1 zatrudnionego obejmują zaliczki na poczet podatku dochodowego od osób fizycznych oraz od 1999 r. obowiązkowe składki na ubezpieczenia społeczne (emerytalne, rentowe i chorobowe) płacone przez ubezpieczonego pracownika, wprowadzone ustawą z dnia 13 X 1998 r. o systemie ubezpieczeń społecznych (Dz. U. Nr 137, poz. 887) z późniejszymi zmianami.

8. **Information regarding persons working in hazardous conditions** with factors harmful to health is compiled on the basis of reports. Data concerns persons:

- 1) *employed by entities included in the sections: agriculture, hunting and forestry (excluding private farms in agriculture and hunting), fishing (excluding sea-fishing), mining and quarrying, manufacturing, electricity, gas and water supply, construction, trade and repair, transport, storage and communication, real estate, renting and business activities (in regard to renting of machinery and equipment without operator and of personal and household goods, computer and related activities as well as research and experimental development on natural sciences and engineering), education (in regard to higher education), health and social work (excluding social work activities), other community, social and personal service activities (within the scope of sewage and refuse disposal, sanitation, and similar activities);*
- 2) *exposed to factors connected with the work environment (chemical substances, fibrosis-inducing industrial dusts, noise, vibrations, hot or cold microclimates etc.), strenuous work conditions (forced body positioning, excessive physical exertion etc.) as well as mechanical factors connected with particularly dangerous machinery.*

## Wages and salaries

**1. Average monthly (nominal) wages and salaries** per paid employee were calculated assuming:

- *personal wages and salaries, excluding wages and salaries of outworkers as well as apprentices and persons employed abroad,*
- *payments from profit and balance surplus in cooperatives,*
- *annual extra wages and salaries for employees of budgetary sphere entities,*
- *fees paid to selected groups of employees for performing work in accordance with a labour contract, e.g. to journalists, film producers, radio and television programme producers.*

**2.** *Data regarding average monthly gross wages and salaries per paid employee includes the deductions for personal income taxes and since 1999 also contributions to compulsory social security (retirement, pension and illness) paid by insured employee, introduced by the Law on the Social Security System, dated 13 X 1998 (Journal of Laws No. 137, item 887) with later amendments.*

## Świadczenia z ubezpieczeń społecznych

1. Informacje o **świadczeniach emerytalnych i rentowych** (poza rolnikami indywidualnymi) dotyczą świadczeń finansowanych z Funduszu Ubezpieczeń Społecznych, którym dysponuje Zakład Ubezpieczeń Społecznych.

Informacje o **świadczeniach emerytalnych i rentowych rolników indywidualnych** dotyczą świadczeń finansowanych z Funduszu Emerytalno-Rentowego, którym dysponuje Kasa Rolniczego Ubezpieczenia Społecznego, a także z Funduszu Ubezpieczeń Społecznych, w przypadku gdy rolnicy posiadają uprawnienia do łącznego pobierania świadczeń z obu tych funduszy.

2. **Świadczenia emerytalne i rentowe** obejmują kwotę świadczeń należnych (bieżących i wyrównawczych). Świadczenia nie obejmują zasiłków rodzinnych i pielęgnacyjnych wypłacanych emerytom i rencistom na członków ich rodzin.

## Infrastruktura komunalna. Mieszkania

### Infrastruktura komunalna

1. Dane o **urządzeniach komunalnych** dotyczą urządzeń czynnych i prezentowane są według lokalizacji obiektów.

2. Informacje o sieci wodociągowej, kanalizacyjnej i gazowej obejmują sieć obsługującą gospodarstwa domowe i innych użytkowników.

Informacje o **długości sieci wodociągowej i gazowej** dotyczą przewodów ulicznych, bez połączeń prowadzących do budynków mieszkalnych i innych obiektów. Informacje o sieci gazowej uwzględniają dane o sieci przesyłowej i sieci rozdzielczej.

Dane o **długości sieci kanalizacyjnej**, oprócz przewodów ulicznych, uwzględniają kolektory, tj. przewody odbierające ścieki z sieci ulicznej; nie uwzględniają natomiast kanałów przeznaczonych wyłącznie do odprowadzania wód opadowych.

Przez **połączenia wodociągowe, kanalizacyjne** prowadzące do budynków mieszkalnych (łącznie z budynkami zbiorowego zamieszkania, jak np. hotele pracownicze, domy studenckie i internaty, domy opieki społecznej) oraz **połączenie gazowe** prowadzące do budynków (łącznie z budynkami niemieszkalnymi) rozumie się odgałęzienia łączące poszczególne budynki z siecią rozdzielczą lub w przypadku kanalizacji – z siecią ogólnospławną.

3. Dane o **zużyciu gazu** odnoszą się do wszystkich gospodarstw domowych.

4. Dane o **liczbie odbiorców i zużyciu energii elektrycznej** do 2004 r. nie obejmują gospodarstw domowych, których głównym źródłem utrzymania był dochód z użytkowanego gospodarstwa indywidualnego w rolnictwie.

**Zużycie energii elektrycznej i gazu z sieci** w gospodarstwach domowych (w tym również zużycie w gospodarstwach domowych prowadzących drobną działalność usługową) ustala się na podstawie zaliczkowego systemu opłat.

## Social security benefits

1. **Information regarding retirement pay and pension benefits** (excluding farmers) concerns benefits financed from the Social Insurance Fund of the Social Insurance Institution.

**Information regarding retirement pay and pension benefits for farmers** concerns benefits financed from the Pension Fund of the Agricultural Social Insurance Fund as well as from the Social Insurance Fund, in case of farmers who are authorized to receive benefits from both of these funds simultaneously.

2. **Retirement pay and pension benefits** include the amount of benefits due (current and compensatory). Benefits do not include family and nursing benefits paid to persons receiving retirement pay and pension for their families.

## Municipal infrastructure. Dwellings

### Municipal infrastructure

1. Data regarding **municipal installations** concerns operative installations; data is presented by location of constructions.

2. Information regarding water-line, sewage and gas-line systems includes system serving households and others.

Information regarding the **length of water-line and gas-line systems** concerns street conduits excluding connections leading to residential buildings and other constructions. Information on the gas-line system includes data on the transmission network and the distribution network.

Data regarding the **length of the sewage system**, apart from street conduits, includes collectors, i.e. conduits receiving sewage from the street network; while it does not include sewers designed exclusively for draining run-off.

**Water-line and sewage connections** leading to residential buildings (including collective accommodation facilities, e.g. employee boarding houses, student dormitories and boarding schools, social welfare homes) and **gas-line connections** leading to buildings (including non-residential buildings) are understood as branches linking individual buildings with the distribution network or, in case of the sewage system, with the main drainage system.

3. Data regarding the **consumption of gas** concerns all the households.

4. Data regarding the **number of consumers and consumption of electricity** until 2004 does not include households, in which the main source of maintenance was income from a private farm in agriculture.

**Consumption of electricity and gas from the gas-line system** in households (of which consumption in households conducting small-scale service activity) is established on the basis of an estimated system of payments.

## Mieszkania

1. Informacje o **zasobach mieszkaniowych i mieszkaniach oddanych do użytkowania** dotyczą mieszkań, a także izb i powierzchni użytkowej w tych mieszkaniach, znajdujących się w budynkach mieszkalnych i niemieszkalnych. Dane nie obejmują lokali zbiorowego zamieszkania (hotele pracowniczych, domów studenckich, internatów, domów opieki społecznej i innych) i pomieszczeń nieprzeznaczonych na cele mieszkalne, a z różnych względów zamieszkałych (pomieszczeń inwentarskich, barakozwozów, statków, wagonów i innych).

**Mieszkanie** jest to lokal składający się z jednej lub kilku izb łącznie z pomieszczeniami pomocniczymi, wybudowany lub przebudowany dla celów mieszkalnych dla jednej rodziny, konstrukcyjnie wydzielony (trwałymi ścianami) w obrębie budynku, do którego to lokalu prowadzi niezależne wejście z klatki schodowej, ogólnego korytarza, wspólnej sieni bądź bezpośrednio z ulicy, podwórza lub ogrodu.

**Izba** jest to pomieszczenie w mieszkaniu oddzielone od innych pomieszczeń stałymi ścianami, o powierzchni co najmniej 4 m<sup>2</sup>, z bezpośrednim oświetleniem dziennym, tj. oknem lub oszklonymi drzwiami w ścianie zewnętrznej budynku. Za izbę uważa się zarówno pokój, jak i kuchnię, jeśli odpowiada warunkom określonym w definicji.

Dane o **liczbie izb w mieszkaniach** uwzględniają także izby użytkowane stale i wyłącznie do prowadzenia działalności gospodarczej, jeżeli izby te znajdowały się w obrębie mieszkania konstrukcyjnego i nie miały dodatkowego oddzielnego wejścia z ulicy, podwórza lub z ogólnej dostępnej części budynku.

**Powierzchnia użytkowa mieszkania** jest to łączna powierzchnia pokoi, kuchni, przedpokoi, łazienek i wszystkich innych pomieszczeń wchodzących w skład mieszkania.

2. Do przeliczeń na 1 osobę (1000 ludności itp.) liczby mieszkań, izb lub powierzchni użytkowej mieszkań (na podstawie bilansów zasobów mieszkaniowych) od 2002 r. przyjęto ogólną liczbę ludności według stanu w dniu 31 XII.

3. Mieszkania na podstawie bilansów zasobów mieszkaniowych sklasyfikowano według następujących form własności:

- 1) **spółdzielni mieszkaniowych** – mieszkania własnościowe (zajmowane na podstawie spółdzielczego własnościowego prawa do lokalu mieszkalnego) lub lokatorskie (zajmowane na podstawie stosunku najmu);
- 2) **gmin** (komunalne) – mieszkania stanowiące własność gminy lub powiatu (lokalnej wspólnoty samorządowej), a także mieszkania przekazane gminie, ale pozostające w dyspozycji jednostek użyteczności publicznej, takich jak: zakłady opieki zdrowotnej, ośrodki pomocy społecznej, jednostki systemu oświaty, instytucje kultury;
- 3) **zakładów pracy** (sektora publicznego i prywatnego);
- 4) **Skarbu Państwa** – mieszkania pozostające w Zasobie Własności Rolnej Skarbu Państwa, w zasobie Wojskowej Agencji Mieszkaniowej, w zarządzie jednostek podległych ministerstwu: Obrony Narodowej, Spraw Wewnętrznych i Administracji, Sprawiedliwości, w zarządzie organów władzy państwowej, administracji państwowej, kontroli państwowej itp.;

## Dwellings

1. Information regarding **dwelling stocks and completed dwellings** concerns dwellings as well as rooms and the usable floor space in these dwellings, located in residential and non-residential buildings. Data does not include collective accommodation facilities (employee hostels, student dormitories and boarding schools, social welfare homes and others) and spaces not designed for residential purposes, but which for various reasons are inhabited (animal accommodations, caravans, ships, wagons and others).

**Dwelling** is a premise comprising one or several rooms including auxiliary spaces, built or remodelled for residential purposes for a single family, structurally separated (by permanent walls) within a building, into which a separate access leads from a staircase, passage, common hall or directly from the street, courtyard or garden.

**Room** is a space in a dwelling separated from other spaces by permanent walls, with an area of at least 4 m<sup>2</sup>, with direct day lighting, i.e. with a window or door containing a glass element in an external wall of the building. A kitchen area is treated as a room if it meets the conditions described in the definition.

Data concerning the **number of rooms in dwellings** includes also rooms used regularly and exclusively to conduct economic activity if these rooms are located within a construction of dwelling and do not have additional separate access from street, courtyard or from common space in the building.

**Usable floor space of dwelling** is the total usable floor space of rooms, kitchen, foyers, bathrooms, and all other spaces comprising the dwelling.

2. Since 2002 total number of population as of 31 XII has been used in calculations per capita (1000 population etc.) regarding number of dwellings, number of rooms or dwelling usable floor space (based on balances of dwelling stocks).

3. Dwellings based on balances of dwelling stocks were classified according to the following forms of ownership:

- 1) **housing cooperatives** – privately-owned dwellings (occupied on the basis of the cooperative ownership right to a residential premise) and condominiums (occupied on the basis of a contract of tenancy);
- 2) **gminas** (municipal) – dwellings owned by a gmina or powiat (local self-government community) and also dwellings transferred to a gmina, but remaining at the disposal of public utilities such as: health care establishments, social aid centres, units of education system, cultural institutions;
- 3) **workplaces** (of public and private sector);
- 4) **State Treasury** – dwellings remaining in the Agricultural Property Stock of the State Treasury, in the stock of Military Housing Agency, under the management of units subordinated to the following ministries: National Defence, Interior and Administration, Justice, under the management of state authority bodies, state administration, state control etc.;

- 5) **osób fizycznych** – mieszkania, do których prawo własności posiada osoba fizyczna (jedna lub więcej), przy czym osoba ta:
- może być właścicielem całej nieruchomości, np. indywidualnego domu jednorodzinnego,
  - może posiadać udział w nieruchomości wspólnej jako właściciel lokalu mieszkalnego, np. znajdującego się w budynku wielomieszkaniowym objętym wspólnotą mieszkaniową. Zaliczono tu również mieszkania w budynkach spółdzielni mieszkaniowych, dla których na mocy ustawy z dnia 15 XII 2000 r. o spółdzielniach mieszkaniowych zostało ustanowione odrębne prawo własności na rzecz osoby fizycznej (osób fizycznych) ujawnione w księdze wieczystej.

Pojęcie wspólnoty mieszkaniowej odnosi się do budynku wielomieszkaniowego, w którym część lub wszystkie lokale stanowią wyodrębnioną własność, potwierdzoną wpisem do księgi wieczystej. Wspólnotę mieszkaniową tworzy ogół właścicieli lokali (mieszkalnych i użytkowych) w danym budynku;

- 6) **towarzystw budownictwa społecznego;**  
 7) **pozostałych podmiotów** – mieszkania stanowiące własność instytucji budujących dla zysku – przeznaczone na sprzedaż (ale jeszcze niesprzedane osobom fizycznym) lub na wynajem, mieszkania stanowiące własność instytucji wyznaniowych, stowarzyszeń, partii, związków zawodowych itp.

**4. Informacje o budynkach oddanych do użytkownika** (przez wszystkich inwestorów):

- w zakresie liczby budynków obejmują tylko budynki nowo wybudowane,
- w zakresie kubatury budynków obejmują budynki nowo wybudowane i rozbudowane (tylko w części dotyczącej rozbudowy).

**5. Informacje o mieszkaniach oddanych do użytkowania** dotyczą mieszkań w budynkach nowo wybudowanych i rozbudowanych (w części stanowiącej rozbudowę) oraz uzyskanych w wyniku przebudowy pomieszczeń niemieszkalnych.

Podziału na mieszkania w budynkach spółdzielni mieszkaniowych, indywidualnych (tj. realizowanych przez osoby fizyczne, kościoły i związki wyznaniowe) oraz realizowanych z przeznaczeniem na sprzedaż lub wynajem dokonano na podstawie sposobu finansowania budowy lub przeznaczenia mieszkań.

Informacje o **efektach budownictwa indywidualnego** dotyczą mieszkań oddanych do użytkowania przez osoby fizyczne (prowadzące działalność gospodarczą i nieprowadzące działalności gospodarczej), kościoły i związki wyznaniowe, z przeznaczeniem na użytek własny inwestora lub na sprzedaż i wynajem.

## Edukacja i wychowanie

1. System edukacji w Polsce funkcjonuje zgodnie z ustawą z dnia 7 IX 1991 r. o systemie oświaty (tekst jednolity Dz. U. z 2004 r. Nr 256, poz. 2572, z późniejszymi zmianami) oraz ustawą z dnia 27 VII 2005 r. – Prawo o szkolnictwie wyższym (Dz. U. Nr 164, poz. 1365) z późniejszymi zmianami.

5) **natural persons** – dwellings which are owned by a natural person (one or more), while this person:

- can be the owner of whole real estate, for example individual detached house,
- can have a share in a common real estate as the owner of dwelling, for example located in a block of flats included in a condominium. There are also included dwellings in buildings of housing cooperatives for which by the Law of 15 XII 2000 on Housing Cooperatives a separate ownership right for the benefit of a natural person (natural persons) exposed in a real-estate register was established.

The notion of condominium refers to a block of flats, in which a part or all dwellings constitute separate ownerships, confirmed by an entry in the land and mortgage register. Condominium is created by all owners of dwellings (residential and business premises) in a given building;

6) **public building society;**

7) **other entities** – dwellings owned by institutions constructing for profit – for sale (but not yet sold to natural persons) or for rental, dwellings owned by religious institutions, associations, political parties, labour unions etc.

**4. Information regarding buildings completed** (by all investors):

- within the scope of the number of buildings includes only newly built buildings,
- within the scope of the cubic volume of buildings includes newly built and expanded buildings (only concerning the expanded portion).

**5. Information regarding dwellings completed** concerns dwellings in newly built and expanded buildings (the expanded portion) as well as dwellings obtained as a result of adapting non-residential space.

The division of dwellings into buildings of housing cooperatives, private buildings (i.e. realized by natural persons, churches and religious associations) as well as dwellings realized for sale or rent was made by the method of financing the construction or the purpose of dwelling.

Information regarding the **results of private construction** concerns dwellings completed by natural persons (conducting or not conducting economic activity), churches and religious associations, designed for the own use of investor or for sale and rent.

## Education

1. The educational system in Poland functions according to the Education System Act of 7 IX 1991 (uniform text Journal of Laws 2004 No. 256, item 2572, with later amendments) and the Act of 27 VII 2005 – Higher Education Law (Journal of Laws No. 164, item 1365) with later amendments.



- Wśród szkół objętych systemem oświaty funkcjonują:
- od roku szkolnego 1999/2000 – 6-letnie **szkoły podstawowe** oraz 3-letnie **gimnazja**, w których nauka jest obowiązkowa (powstałe w miejsce 8-letnich szkół podstawowych),
  - od roku szkolnego 2002/03 – **szkoły ponadgimnazjalne**, tj. 2-3-letnie zasadnicze szkoły zawodowe, 3-letnie licea ogólnokształcące i profilowane, 4-letnie technika oraz od roku szkolnego 2004/05 – szkoły dla absolwentów zasadniczych szkół zawodowych (2-letnie uzupełniające licea ogólnokształcące i 3-letnie technika uzupełniające) i 3-letnie szkoły specjalne przygotowujące do pracy; do szkół ponadgimnazjalnych zalicza się również ogólnokształcące szkoły artystyczne dające uprawnienia zawodowe oraz szkoły policealne.

Ponadto działające do czasu zakończenia cyklu kształcenia szkoły ponadpodstawowe (dla absolwentów 8-letniej szkoły podstawowej) i ich oddziały będące w strukturze szkół ponadgimnazjalnych, tj. 3-letnie zasadnicze (zawodowe), 4-letnie licea ogólnokształcące i 4-5-letnie średnie zawodowe (obejmujące technika oraz licea zawodowe i techniczne) ujmują się w szkołach ponadgimnazjalnych (odpowiednio: zasadniczych zawodowych, liceach ogólnokształcących i technikach).

**2. Dane dotyczące ogólnokształcących szkół artystycznych** podaje się od roku szkolnego 2007/08, a w przypadku absolwentów – od roku szkolnego 2006/07, z wyłączeniem szkół artystycznych realizujących wyłącznie kształcenie artystyczne; dane za lata poprzednie podano w warunkach porównywalnych z rokiem szkolnym 2007/08.

**3.** Prezentowane w dziale dane dotyczą: wychowania przedszkolnego, szkół dla dzieci i młodzieży, policealnych oraz szkół dla dorosłych.

**4.** Dane obejmują szkoły i placówki prowadzone przez jednostki administracji centralnej (rządowej), jednostki samorządu terytorialnego (gminy, powiaty i województwa) oraz inne osoby prawne i fizyczne.

**5.** Szkoły i placówki mogą być publiczne, niepubliczne o uprawnieniach szkoły publicznej i niepubliczne. Szkoła niepubliczna może uzyskać uprawnienia szkoły publicznej, jeżeli realizuje minimum programowe oraz stosuje zasady klasyfikowania i promowania uczniów ustalone przez Ministra Edukacji Narodowej, umożliwiające uzyskanie świadectw lub dyplomów państwowych. Jednostki administracji centralnej (rządowej) i jednostki samorządu terytorialnego mogą prowadzić tylko szkoły publiczne. Szkoły podstawowe i gimnazja mogą być tylko publiczne lub niepubliczne o uprawnieniach szkoły publicznej.

**6. Szkoły dla dzieci i młodzieży** (łącznie ze specjalnymi) obejmują:

- 1) szkoły podstawowe, spośród których wyróżnia się:
  - a) szkoły sportowe i mistrzostwa sportowego (bez szkół specjalnych),
  - b) szkoły filialne (bez szkół specjalnych),
  - c) „małe szkoły” (bez szkół specjalnych), organizowane od roku szkolnego 2001/02, prowadzące klasy I-III dla uczniów, którzy mają utrudniony dostęp do szkół (głównie ze względu na znaczną odległość od miejsca zamieszkania),
  - d) szkoły artystyczne (bez szkół specjalnych), realizujące jednocześnie program szkoły podstawowej,
  - e) szkoły specjalne.

*Schools covered by the educational system include:*

- *since 1999/2000 school year – 6-year compulsory primary schools and 3-year compulsory lower secondary schools, which replaced 8-year primary schools,*
- *since 2002/03 school year – upper secondary schools, i.e. 2-3-year basic vocational schools, 3-year general secondary schools and specialized secondary schools, 4-year technical secondary schools as well as since 2004/05 school year – schools for graduates of basic vocational schools (2-year supplementary general secondary schools and 3-year supplementary technical secondary schools) and 3-year special job-training schools. Upper secondary schools include also general art schools leading to professional certification and post-secondary schools.*

*Moreover, upper secondary (post-primary) schools operating until the end of the educational cycle (for graduates of 8-year primary schools) and their sections in the structure of upper secondary schools, i.e. 3-year basic (vocational) schools, 4-year general secondary schools and 4-5-year secondary vocational schools (including technical secondary schools as well as vocational and general-technical secondary schools) belong to upper secondary schools, i.e. basic vocational schools, general secondary schools and technical secondary schools (respectively).*

**2. Data on general art schools** is presented since 2007/08 school year, and for graduates – since 2006/07 school year excluding art schools providing art education only; data for previous years is presented in conditions comparable with 2007/08 school year.

**3.** Data presented in the chapter is related to: pre-primary education, schools for children and youth, post-secondary schools and schools for adults.

**4.** Data includes schools and establishments managed by central (government) entities and local self-government entities (gminas, powiats and voivodships) as well as by other legal and natural persons.

**5.** Schools and establishments can be public, non-public with the competence of a public school and non-public. A non-public school can obtain the competence of a public school if it implements the programme minimum as well as applies the principles of classifying and promoting pupils and students as established by the Minister of National Education, allowing students to obtain state certificates or diplomas. Central (government) entities and local self-government entities can only administer public schools. Primary schools and lower secondary schools can only be public or non-public with the competence of a public school.

**6. Schools for children and youth** (including special schools) include:

- 1) primary schools, of which:
  - a) sports schools and athletic schools (excluding special schools),
  - b) branch schools (excluding special schools),
  - c) "small schools" (excluding special schools), organized since 2001/02 school year, comprising grades I-III for children with limited access to schools (mainly due to a significant distance from place of residence),
  - d) art schools (excluding special schools) simultaneously conducting a primary school programme,
  - e) special schools.

Z dniem 1 IX 2004 r. wprowadzono obowiązek odbycia rocznego przygotowania przedszkolnego przez dzieci w wieku 6 lat w oddziałach przedszkolnych przy szkołach podstawowych i przedszkolach (łącznie ze specjalnymi); do roku szkolnego 2003/04 dzieci miały prawo do rocznego przygotowania przedszkolnego;

- 2) gimnazja, spośród których wyróżnia się:
  - a) szkoły sportowe i mistrzostwa sportowego (bez szkół specjalnych),
  - b) filie gimnazjów (bez szkół specjalnych) – tylko w roku szkolnym 2000/01,
  - c) szkoły przysposabiające do pracy na podbudowie programowej VI klasy szkoły podstawowej,
  - d) szkoły specjalne;
- 3) szkoły specjalne przysposabiające do pracy – od roku szkolnego 2004/05;
- 4) zasadnicze szkoły zawodowe;
- 5) licea ogólnokształcące;
- 6) uzupełniające licea ogólnokształcące – od roku szkolnego 2004/05;
- 7) licea profilowane – od roku szkolnego 2002/03;
- 8) technika, ujmujące w przypadku szkół ponadpodstawowych – średnie szkoły zawodowe (technika, licea zawodowe i techniczne);
- 9) technika uzupełniająca – od roku szkolnego 2004/05;
- 10) szkoły artystyczne ogólnokształcące dające uprawnienia zawodowe (bez szkół specjalnych).

**7. Szkoły policealne** – kształcące w formie dziennej, wieczorowej lub zaocznej – obejmują:

- 1) policealne szkoły zawodowe (1-, 2- lub 3-letnie), łącznie ze szkołami specjalnymi;
- 2) nauczycielskie kolegia języków obcych oraz kolegia nauczycielskie (w których absolwentom nie nadaje się tytułu licencjata; bez szkół specjalnych) prowadzone przez wydziały edukacji wojewódzkich urzędów marszałkowskich;
- 3) kolegia pracowników służb społecznych (3-letnie) – od roku szkolnego 2005/06.

**8. Szkoły dla dorosłych** – kształcące w formie dziennej i wieczorowej oraz zaocznej – obejmują:

- 1) szkoły podstawowe dla dorosłych oraz do roku szkolnego 2000/01 – podstawowe studium zawodowe;
- 2) gimnazja dla dorosłych oraz w roku szkolnym 2000/01 – podstawowe studium zawodowe;
- 3) zasadnicze szkoły zawodowe dla dorosłych;
- 4) licea ogólnokształcące dla dorosłych;
- 5) uzupełniające licea ogólnokształcące dla dorosłych – od roku szkolnego 2004/05;
- 6) licea profilowane dla dorosłych – od roku szkolnego 2002/03;
- 7) technika dla dorosłych, ujmujące w przypadku szkół ponadpodstawowych – średnie szkoły zawodowe (technika i licea zawodowe oraz do roku szkolnego 2000/01 – średnie studium zawodowe);
- 8) technika uzupełniająca dla dorosłych – od roku szkolnego 2004/05.

*Since 1 IX 2004 obligatory 1-year pre-primary education has been introduced for children at the age of 6 in pre-primary sections of primary schools and nursery schools (including special schools and special nursery schools); until 2003/04 school year children had a right to receive 1-year pre-primary education;*

- 2) *lower secondary schools, of which:*
  - a) *sports schools and athletic schools (excluding special schools),*
  - b) *branches of lower secondary schools (excluding special schools) – only in 2000/01 school year,*
  - c) *job-training schools on the basis of 6th grade of primary school,*
  - d) *special schools;*
- 3) *special job-training schools – since 2004/05 school year;*
- 4) *basic vocational schools;*
- 5) *general secondary schools;*
- 6) *supplementary general secondary schools – since 2004/05 school year;*
- 7) *specialized secondary schools – since 2002/03 school year;*
- 8) *technical secondary schools, in case of upper secondary (post-primary) schools including vocational secondary schools (technical secondary schools, vocational secondary schools and general-technical secondary schools);*
- 9) *supplementary technical secondary schools – since 2004/05 school year;*
- 10) *general art schools leading to professional certification (excluding special schools).*

**7. Post-secondary schools** – educating in day, evening or weekend form – include:

- 1) *post-secondary vocational schools (1-, 2- or 3-year), including special schools;*
- 2) *foreign language teacher training colleges as well as teacher training colleges (in which graduates do not receive the title of licentiate; excluding special schools) conducted by education departments of voivodship marshals' offices;*
- 3) *colleges of social work (3-year) – since 2005/06 school year.*

**8. Schools for adults** – educating in day and evening as well as weekend form – include:

- 1) *primary schools for adults as well as until 2000/01 school year – primary vocational extramural studies;*
- 2) *lower secondary schools for adults as well as in 2000/01 school year – primary vocational extramural studies;*
- 3) *basic vocational schools for adults;*
- 4) *general secondary schools for adults;*
- 5) *supplementary general secondary schools for adults – since 2004/05 school year;*
- 6) *specialized secondary schools for adults – since 2002/03 school year;*
- 7) *technical secondary schools for adults, in case of upper secondary (post-primary) schools including vocational secondary schools (technical secondary and vocational secondary schools and until 2000/01 school year – secondary vocational extramural studies);*
- 8) *supplementary technical secondary schools for adults – since 2004/05 school year.*

**9. Szkoły specjalne** organizowane są dla dzieci i młodzieży ze specjalnymi potrzebami edukacyjnymi, w tym dla młodzieży niepełnosprawnej. Kształcenie może być realizowane w systemie szkolnym lub w formie indywidualnej. Kształcenie specjalne odbywa się w funkcjonujących samodzielnie szkołach specjalnych (podstawowych, gimnazjach, przysposabiających do pracy – od roku szkolnego 2004/05, zasadniczych zawodowych, liceach ogólnokształcących, uzupełniających liceach ogólnokształcących, liceach profilowanych, technikach, technicach uzupełniających, policealnych), w szkołach ogólnodostępnych (w których tworzone są oddziały specjalne lub klasy integracyjne, ogólnodostępne, terapeutyczne i wyrównawcze) oraz w specjalnych ośrodkach szkolno-wychowawczych lub w zakładach opieki zdrowotnej.

**10.** Pomieszczenia szkolne nie obejmują pomieszczeń w szkołach specjalnych.

**11.** Dane dotyczące wychowania przedszkolnego oraz szkół podano według stanu na początku roku szkolnego; dane o absolwentach – na koniec roku szkolnego.

**12.** Absolwenci eksterni występują wyłącznie w szkołach policealnych i dla dorosłych oraz do roku szkolnego 2004/05 – w szkołach wyższych.

**13.** Źródłem danych prezentowanych w dziale do 2006 r. były badania pełne, realizowane przez Główny Urząd Statystyczny na formularzach o symbolu „S”, natomiast w 2007 r. dane (poza szkolnictwem wyższym) pochodzą z Systemu Informacji Oświatowej administrowanego przez Ministerstwo Edukacji Narodowej.

## Ochrona zdrowia i opieka społeczna

**1.** Prezentowane w dziale dane obejmują informacje z obszaru ochrony zdrowia w publicznych i niepublicznych jednostkach opieki zdrowotnej, z wyłączeniem jednostek resortu obrony narodowej, resortu spraw wewnętrznych i administracji, a także ochrony zdrowia w zakładach karnych.

**2. Praktyki lekarskie:** indywidualne, indywidualne specjalistyczne i grupowe to forma organizacyjna działalności m.in. ambulatoryjnej opieki zdrowotnej. Istotą tej formy jest realizowanie przez prywatne podmioty świadczeń zdrowotnych dla ogółu ludności, także w ramach środków publicznych. Dane o praktykach lekarskich obejmują te podmioty, które świadczą usługi zdrowotne **wyłącznie w ramach środków publicznych**.

**3.** Dane o **łóżkach w szpitalach ogólnych** nie obejmują miejsc (łóżek i inkubatorów) dla noworodków oraz łóżek na oddziałach dziennego pobytu.

**4. Apteki ogólnodostępne** nie obejmują aptek szpitalnych w stacjonarnych zakładach opieki zdrowotnej, które działają na potrzeby tych zakładów.

**5.** Dane o **domach i zakładach pomocy społecznej** dotyczą placówek, dla których organami prowadzącymi są: jednostki samorządu terytorialnego, stowarzyszenia, organizacje społeczne, kościoły i związki wyznaniowe, fundacje, osoby fizyczne i prawne.

**9. Special schools** are organized for children and youth with special educational needs including handicapped youth. Education may be conducted within the school system or individually. Special education occurs in special schools operating independently (primary schools, lower secondary schools, job-training schools – since 2004/05 school year, basic vocational schools, general secondary schools, supplementary general secondary schools, specialized secondary schools, technical secondary schools, supplementary technical secondary schools, post-secondary schools), in mainstream schools (in which special departments or integration, mainstream, therapeutic and compensatory classes are established) as well as in special educational centres or health care institutions.

**10.** Classrooms do not include classrooms in special schools.

**11.** Data regarding pre-primary education as well as schools concerns the beginning of the school year; data concerning graduates – the end of the school year.

**12.** Extramural graduates occur only in post-secondary schools and schools for adults as well as until 2004/05 school year – in tertiary education.

**13.** The source of data presented in the chapter until 2006 was full polls realized by Central Statistical Office on forms with symbol "S", but in 2007 data (excluding tertiary education) originated from Educational Information System administered by the Ministry of National Education.

## Health care and social welfare

**1.** The data presented in this chapter within the scope of health care includes information concerning public and non-public activities of the health care services, excluding health care service of the Ministry of National Defence, the Ministry of the Interior and Administration as well as health care in prisons.

**2. Medical practices:** individual, individual specialized and group are an organizational form of activity of out-patient health care among others. These forms of activity are conducted by private entities rendering health care services for the general population, also within the framework of public funds. Data concerning medical practices includes those entities that render health care services **exclusively within the framework of public funds**.

**3.** Data regarding **beds in general hospitals** does not include places (beds and incubators) for newborns as well as beds in day wards.

**4. Public pharmacies** do not include hospital pharmacies in in-patient health care facilities, which operate for the needs of these.

**5.** Data regarding **social welfare homes and facilities** is related to the institutions managed by: local self-government entities, associations, social organisations, churches and religious, associations, foundations, natural and legal persons.

**6. Placówki opiekuńczo-wychowawcze dla dzieci i młodzieży** prezentuje się zgodnie z ustawą o pomocy społecznej z dnia 12 III 2004 r. (Dz. U. Nr 64, poz. 593).

Placówka zapewnia dziecku całodobową ciągłą lub okresową opiekę i wychowanie oraz zaspokaja jego niezbędne potrzeby bytowe, rozwojowe, w tym emocjonalne, społeczne, religijne, a także zapewnia korzystanie z przysługujących na podstawie odrębnych przepisów świadczeń zdrowotnych i kształcenia.

Wyróżnia się placówki:

- **wsparcia dziennego** – działające w najbliższym środowisku dziecka, wspierające funkcje opiekuńcze rodziny, w tym:
  - opiekuńcze – prowadzone w formie kół zainteresowań, świetlic, klubów, ognisk wychowawczych, które pomagają dzieciom w pokonywaniu trudności szkolnych i organizowaniu czasu wolnego,
  - specjalistyczne – realizujące program psychokorekcyjny lub psychoprophylaktyczny, w tym terapię pedagogiczną, psychologiczną, rehabilitację, resocjalizację,
- **interwencyjne** – zapewniające na czas trwania sytuacji kryzysowej doradczą opiekę i wychowanie, kształcenie dostosowane do wieku i możliwości rozwojowych, przygotowujące diagnozę dziecka i jego sytuacji rodzinnej oraz ustalające wskazania do dalszej pracy z dzieckiem,
- **rodzinne** – tworzące wielodzietną rodzinę, umożliwiające całodobową opiekę i wychowanie np. licznemu rodzeństwu, zapewniające kształcenie, wyrównywanie opóźnień rozwojowych i szkolnych,
- **socializacyjne** – zapewniające całodobową opiekę, wychowanie i kształcenie oraz zaspokojenie niezbędnych potrzeb dziecka, zapewniające zajęcia korekcyjne, kompensacyjne, logopedyczne, terapeutyczne rekompensujące brak wychowania w rodzinie i przygotowujące do życia społecznego, a dzieciom niepełnosprawnym – odpowiednią rehabilitację i zajęcia specjalistyczne,
- **wielofunkcyjne** – zapewniające dzienną i całodobową opiekę oraz wychowanie poprzez realizację zadań przewidzianych dla placówki: wsparcia dziennego, interwencyjnej i socializacyjnej, a także łączące dzienne i całodobowe działania terapeutyczne, interwencyjne i socializacyjne skierowane na dziecko i rodzinę dziecka.

**6. Care and education centres for children and young people** are presented in accordance with the Law on Social Help, dated 12 III 2004 (Journal of Laws No. 64, item 593).

Centre provides the child with 24-hour permanent or temporary care and upbringing as well as meets the child's living and developmental needs, including emotional, social and religious, and provides also the use of treatment benefits and education reserved on the basis of separate regulations.

Such centres are differentiated:

- **day-support centres** – operating in the immediate vicinity of the child, supporting the family in its protective functions, including:
  - care – carried out in the form of special interests groups, after-school clubs, clubs and childcare centres helping children to overcome school difficulties and to organize free time,
  - specialized – realizing psychocorrective and psychoprotective programme, including pedagogical and psychological therapy, rehabilitation, resocialization,
- **intervention** – providing for the period of a crisis situation immediate care and upbringing as well as education adapted to age and developmental abilities, diagnosing the child and the child's living conditions as well as recommending the further course of working with the child,
- **family** – forming numerous family, providing 24-hour care and upbringing of e.g. numerous siblings as well as education and compensating for the developmental and school retardation,
- **socialization** – providing 24-hour care, upbringing and education as well as satisfying the child's essential needs, providing such activities as: corrective, compensatory, speech-therapy, therapeutic compensating for the lack of upbringing in the family and preparing for social life and providing disabled children with appropriate rehabilitation and specialized activities,
- **multipurpose** – providing daytime and 24-hour care and upbringing by realization of activities anticipated for day-support centres, intervention and socialization centres as well as combining daytime and 24-hour therapeutic, intervention and socialization activities directed to the child and the child's family.

## Kultura. Turystyka. Sport

1. Do **księgozbioru** bibliotek publicznych zaliczono książki i broszury oraz gazety i czasopisma.

Za **czytelnika** uważa się osobę, która w ciągu roku sprawozdawczego została zarejestrowana w bibliotece i dokonała co najmniej jednego wypożyczenia.

2. Informacje o **kinach** dotyczą działalności kin ogólnie dostępnych, tj. powołanych do publicznego udostępniania filmów w formie projekcji na seansach filmowych, bez względu na rodzaj stosowanego nośnika filmu (taśma światłoczuła, taśma magnetyczna eksploatowana w technice wideo).

## Culture. Tourism. Sport

1. Books and pamphlets as well as newspapers and magazines constitute the **collection** of public libraries.

**Borrower** is a person who in the course of a reporting year was registered at a library and checked out at least one item.

2. Information regarding **cinemas** concerns the activity of public cinemas, i.e. established for the purpose of public film screenings, regardless of the film carrier used (light-sensitive and magnetic tape).

**3. Termin turystyka** – zgodnie z definicją Światowej Organizacji Turystyki – obejmuje czynności osób podróżujących w celach innych niż podjęcie pracy zarobkowej, tj. głównie w celach wypoczynkowych, służbowych, religijnych itp. i pozostających poza swoim codziennym środowiskiem nie dłużej niż 1 rok.

**4. Baza noclegowa turystyki** dotyczy turystycznych obiektów zbiorowego zakwaterowania, tj. nie obejmuje pokoi gościnnych i kwater agroturystycznych.

**5. W informacjach o obiektach i miejscach noclegowych turystyki** nie uwzględnia się obiektów i miejsc w obiektach przejściowo nieczynnych z powodu przebudowy, remontu itp.

**6. Informacje o działalności klubów sportowych** opracowano na podstawie badania cyklicznego przeprowadzanego co dwa lata.

Dane o **klubach sportowych** obejmują zarówno działalność klubów sportowych zajmujących się głównie sportem (w tym wyczynowym), jak i wybranych organizacji, których działalność ma przede wszystkim charakter rekreacji ruchowej (uczniowskie kluby sportowe, wyznaniowe kluby sportowe).

## Leśnictwo

**1. Dane o powierzchni użytków rolnych** ogółem oraz według rodzajów użytków od 2002 r. prezentuje się bez gruntów niestanowiących gospodarstw rolnych. Dane za lata 2000 i 2001 podano w warunkach porównywalnych.

**2. Informacje w zakresie leśnictwa** dotyczą:

- 1) **lasów publicznych** stanowiących własność:
  - a) Skarbu Państwa – zarządzanych oraz użytkowanych czasowo lub wieczystie przez:
    - Państwowe Gospodarstwo Leśne Lasy Państwowe (w skrócie „Lasy Państwowe”) nadzorowane przez Ministra Środowiska,
    - jednostki ochrony przyrody (parki narodowe),
    - jednostki organizacyjne innych ministrów, wojewodów, gmin lub związków komunalnych oraz Agencję Nieruchomości Rolnych (do 15 VII 2003 r. – Agencja Własności Rolnej Skarbu Państwa),
  - b) gmin (w tym gmin mających również status miasta na prawach powiatu);
- 2) **lasów prywatnych** stanowiących własność:
  - a) osób fizycznych,
  - b) wspólnot gruntowych będących własnością wszystkich lub części mieszkańców wsi,
  - c) spółdzielni produkcyjnych i kółek rolniczych oraz lasów oddanych im w zarząd i bezpłatne użytkowanie,
  - d) innych osób prawnych.

**3. Powierzchnia gruntów leśnych** obejmuje powierzchnię lasów oraz gruntów związanych z gospodarką leśną.

Do **powierzchni lasów** zalicza się grunty o zwartej powierzchni co najmniej 0,10 ha:

- pokryte roślinnością leśną (powierzchnia zalesiona),
- przejściowo pozbawione roślinności leśnej (powierzchnia niezalesiona).

**3. Tourism**, in accordance with the definition of the World Tourism Organization (WTO), includes activities of persons travelling for purposes other than that connected with earning income, i.e. mainly for recreational, work-related, religious and other purposes, and remaining outside their usual environment not longer than a year.

**4. Tourist accommodation facilities** include collective tourist accommodation establishments, i.e. do not include rooms for rent and agrotourism lodgings.

**5. In data regarding facilities and number of beds** for tourists, facilities and places in temporarily inactive facilities due to expansion, renovation etc. are not included.

**6. Information regarding the activity of sports clubs** was compiled on the basis of periodic surveys conducted every two years.

Data regarding **sports clubs** covers the activity of sports clubs dealing mainly with sport (including professional sport) as well as the activity of selected organizations focused mainly on physical recreation (student sports clubs, religious sports clubs).

## Forestry

**1. Data regarding the total area of agricultural land and area by land type since 2002** has been presented excluding non-farm land. Data for 2000 and 2001 is presented in comparative conditions.

**2. Information within the scope of forestry concerns:**

- 1) **public forests** owned by:
  - a) the State Treasury – managed and utilized temporarily or perpetually by:
    - the State Forests National Forest Holding (abbreviated as “State Forests”) supervised by the Minister of Environment,
    - nature protection units (national parks),
    - organizational units supervised by other ministers, voivods, gminas or municipal associations as well as the Agricultural Property Agency (until 15 VII 2003 – the Agricultural Property Agency of the State Treasury),
  - b) gminas (of which gminas which are also cities with powiat status);
- 2) **private forests** owned by:
  - a) natural persons,
  - b) land held in common by all or part of the residents of a village,
  - c) production cooperatives and farmers’ associations as well as forests given them into administration and free use,
  - d) other legal persons.

**3. Forest land** includes forests area as well as land connected with silviculture.

**Forest area** includes land with a homogeneous area of at least 0,10 ha:

- covered by forest vegetation (wooded area),
- temporarily devoid of forest vegetation (non-wooded area).

Są to grunty przeznaczone do produkcji leśnej lub wchodzące w skład rezerwatów przyrody i parków narodowych albo wpisane do rejestrów zabytków.

Do **gruntów związanych z gospodarką leśną** zalicza się grunty zajęte pod wykorzystywane dla potrzeb gospodarki leśnej: budynki i budowle, linie podziału przestrzennego lasu, drogi leśne, szkółki leśne, miejsca składowania drewna itp.

**Zalesienia** polegają na zakładaniu upraw leśnych na gruntach pozostających poprzednio poza uprawą leśną (tj. gruntach nieleśnych).

**4. Lesistość (wskaźnik lesistości)** obliczono jako stosunek procentowy powierzchni lasów do ogólnej powierzchni województwa/podregionu/powiatu/gminy.

## Transport

**Drogi publiczne**, ze względu na funkcje w sieci drogowej, dzielą się na następujące kategorie: drogi krajowe, wojewódzkie, powiatowe i gminne.

Do **dróg powiatowych** zalicza się drogi (poza krajowymi i wojewódzkimi) stanowiące połączenia miast będących siedzibami powiatów z siedzibami gmin i siedzib gmin między sobą.

Do **dróg gminnych** zalicza się drogi o znaczeniu lokalnym, stanowiące uzupełniającą sieć dróg (poza krajowymi, wojewódzkimi i powiatowymi) służących miejscowym potrzebom, z wyłączeniem dróg wewnętrznych.

## Handel

**1.** Informacje o **sklepkach** dotyczą sklepów łącznie z aptekami. Podziału sklepów dokonano zgodnie z ich lokalizacją.

**2.** Do **targowisk** zaliczono wyodrębnione tereny i budowle (place, ulice, hale targowe) ze stałymi lub sezonowymi punktami sprzedaży drobnodetalicznej lub urządzeniami przeznaczonymi do prowadzenia handlu w wyznaczone dni tygodnia lub codziennie (bazaary).

Za **targowiska sezonowe** uznano te place i ulice, gdzie uruchamiane są na okres do 6 miesięcy punkty handlowe, w związku ze wzmożonym ruchem nabywców (np. nadmorski ruch urlopowy) i działalność ta jest ponawiana w kolejnych sezonach.

## Finanse publiczne

**1.** Ogólne zasady finansów publicznych, gospodarki finansowej jednostek samorządu terytorialnego, sprawozdawczości budżetowej oraz klasyfikacji dochodów i wydatków budżetowych regulują m.in. następujące akty prawne:

- ustawa z dnia 30 VI 2005 r. o finansach publicznych (Dz. U. Nr 249, poz. 2104) z późniejszymi zmianami,
- ustawa z dnia 8 III 1990 r. o samorządzie gminnym (Dz. U. z 2001 r. Nr 142, poz. 1591) z późniejszymi zmianami,
- ustawa z dnia 5 VI 1998 r. o samorządzie powiatowym (Dz. U. Nr 91, poz. 578) z późniejszymi zmianami,

*These areas are designated for silviculture production or comprise portions of nature reserves and national parks or are registered as nature monuments.*

*Land connected with silviculture includes land used for purposes of forest management: buildings and structures, spatial division lines in forests, forest roads, forest nurseries, wood stockpiling areas etc.*

*Afforestation consists in establishing woodland crops on land previously outside silviculture (i.e. non-forest land).*

*4. Forest cover (forest cover indicator) was calculated as the percentage ratio of forest area to the total area of the voivodship/subregion/powiat/gmina.*

## Transport

*Public roads, by functions in road network, are divided into following categories: national, voivodship, powiat and gmina roads.*

*Powiat roads include roads (excluding national and voivodship roads), which link powiat capital cities with gmina capital cities and gmina capital cities with each other.*

*Gmina roads include roads with local significance, which supplement the network of roads (excluding domestic, voivodship and powiat roads) servicing local needs, excluding internal roads.*

## Trade

*1. Information regarding shops concerns shops including pharmacies. The division of shops is done according to their location.*

*2. Marketplaces are specific areas and structures (squares, streets, covered markets) with permanent or seasonal small-retail sales outlets or with facilities designated for conducting trade on specific days of the week or daily (bazaars).*

*Seasonal marketplaces are those squares and streets where due to the increased demand from buyers (e.g. holiday seaside demand) trade outlets conduct activity for a period up to 6 months and this activity is repeated in successive seasons.*

## Public finance

*1. The general principles of public finance, management of local self-government entities, budgetary reporting and classification of budget revenue and expenditure are regulated by the following legal acts:*

- *the Law on Public Finance, dated 30 VI 2005 (Journal of Laws No. 249, item 2104) with later amendments,*
- *the Law on Gmina Self-government, dated 8 III 1990 (Journal of Laws 2001 No. 142, item 1591) with later amendments,*
- *the Law on Powiat Self-government, dated 5 VI 1998 (Journal of Laws No. 91, item 578) with later amendments,*

- ustawa z dnia 5 VI 1998 r. o samorządzie województwa (Dz. U. Nr 91, poz. 576) z późniejszymi zmianami,
- ustawa z dnia 13 XI 2003 r. o dochodach jednostek samorządu terytorialnego (Dz. U. Nr 203, poz. 1966),
- rozporządzenie Ministra Finansów z dnia 27 VI 2006 r. w sprawie sprawozdawczości budżetowej (Dz. U. Nr 115, poz. 781) z późniejszymi zmianami.

Dochody i wydatki budżetów jednostek samorządu terytorialnego grupuje się na podstawie klasyfikacji dochodów i wydatków budżetowych (rozporządzenie Ministra Finansów z dnia 14 VI 2006 r. – Dz. U. Nr 107, poz. 726) z późniejszymi zmianami.

## **2. Na dochody budżetów jednostek samorządu terytorialnego składają się:**

- 1) dochody własne, tj.:
  - a) dochody z tytułu udziałów we wpływach z podatku dochodowego od osób prawnych i osób fizycznych,
  - b) wpływy z podatków ustalanych i pobieranych na podstawie odrębnych ustaw, tj. podatek od nieruchomości, podatek rolny, podatek od środków transportowych, wpływy z karty podatkowej, podatek od spadków i darowizn, podatek leśny,
  - c) wpływy z opłat ustalanych i pobieranych na podstawie odrębnych ustaw, np. skarbowej, eksploatacyjnej, targowej, podatku od czynności cywilnoprawnych,
  - d) dochody z majątku jednostek samorządu terytorialnego, np. dochody z wynajmu i dzierżawy oraz innych umów o podobnym charakterze,
  - e) pozostałe dochody jednostek samorządu terytorialnego, np. opłaty administracyjne, opłaty miejscowe, odsetki od środków gromadzonych na rachunkach bankowych, odsetki za nieterminowo wnoszone opłaty;
- 2) dotacje celowe z budżetu państwa na zadania z zakresu administracji rządowej, własne, realizowane na podstawie porozumień z organami administracji rządowej;
- 3) dotacje otrzymane z funduszy celowych;
- 4) pozostałe dotacje;
- 5) subwencje ogólne z budżetu państwa przekazywane wszystkim jednostkom samorządu terytorialnego dla uzupełnienia ich własnych dochodów, w tym na zadania oświatowe;
- 6) środki na dofinansowanie własnych zadań ze źródeł pozabudżetowych.

## **3. Na wydatki budżetów jednostek samorządu terytorialnego składają się m.in.:**

- 1) dotacje, w tym dotacje dla jednostek organizacyjno-prawnych działających w budżetach jednostek samorządu terytorialnego, tj. zakładów budżetowych, gospodarstw pomocniczych, środków specjalnych i funduszy celowych;
- 2) świadczenia na rzecz osób fizycznych;
- 3) wydatki bieżące jednostek budżetowych, w tym: wynagrodzenia, składki na obowiązkowe ubezpieczenia społeczne i Fundusz Pracy, zakup materiałów i usług;
- 4) wydatki majątkowe, w tym inwestycyjne.

- *the Law on Voivodship Self-government, dated 5 VI 1998 (Journal of Laws No. 91, item 576) with later amendments,*
- *the Law on Revenue of Local Self-government Entities, dated 13 XI 2003 (Journal of Laws No. 203, item 1966),*
- *the regulation of the Minister of Finance, dated 27 VI 2006, on budgetary reporting (Journal of Laws No. 115, item 781) with later amendments.*

*Revenue and expenditure of local self-government entities are grouped on the basis of the classification of budget revenue and expenditure (regulation of the Minister of Finance, dated 14 VI 2006 – Journal of Laws No. 107, item 726) with later amendments.*

## **2. Revenue of local self-government entities budgets comprises:**

- 1) *own revenue, i.e.:*
  - a) *revenue from the shares in receipts from corporate and personal income taxes,*
  - b) *receipts from taxes established and collected on the basis of separate acts, i.e. the tax on real estate, the agricultural tax, the tax on means of transport, receipts from lump sum taxation, taxes on inheritance and gifts, the forest tax,*
  - c) *receipts from fees established and collected on the basis of separate acts, e.g. the Financial Statute, the Service Law and the Marketplace Law, tax on civil law transactions,*
  - d) *revenue from property of local self-government entities, e.g. income from renting and leasing as well as other agreements with a similar character,*
  - e) *other revenue of local self-government entities, e.g. administrative fees, local fees, interest on funds deposited in bank accounts, interest on late payments;*
- 2) *appropriated allocations from the state budget of which for government administration tasks, own tasks, tasks realized on the basis of agreements with government administration bodies;*
- 3) *allocations received from appropriated funds;*
- 4) *other allocations;*
- 5) *general subsidies from the state budget transferred to all local self-government entities for supplementing their own revenue, of which for educational tasks;*
- 6) *funds for additional financing own tasks from non-budgetary sources.*

## **3. Expenditure of local self-government entities budgets includes among others:**

- 1) *allocations, of which allocations for the organizational-legal entities operating in the budgets of local self-government entities, i.e. budgetary establishments, auxiliary units, special funds and appropriated funds;*
- 2) *benefits for natural persons;*
- 3) *current expenditure of budgetary entities, of which: wages and salaries, contributions to compulsory social security and the Labour Fund, purchase of materials and services;*
- 4) *property expenditure, of which investment expenditure.*

## Inwestycje i środki trwałe

1. Informacje o nakładach inwestycyjnych opracowano według zasad systemu rachunków narodowych, zgodnie z zaleceniami „ESA 1995”.

**Nakłady inwestycyjne** są to nakłady finansowe lub rzeczowe, których celem jest stworzenie nowych środków trwałych lub ulepszenie (przebudowa, rozbudowa, rekonstrukcja lub modernizacja) istniejących obiektów majątku trwałego, a także nakłady na tzw. pierwsze wyposażenie inwestycji.

Nakłady inwestycyjne dzielą się na nakłady na środki trwałe oraz pozostałe nakłady.

**Nakłady na środki trwałe** są to nakłady na:

- budynki i budowle (obejmują budynki i lokale oraz obiekty inżynierii lądowej i wodnej), w tym m.in. roboty budowlano-montażowe, dokumentacje projektowo-kosztorysowe,
- maszyny, urządzenia techniczne i narzędzia (łącznie z przyrządami, ruchomościami i wyposażeniem),
- środki transportu,
- inne, tj. melioracje szczegółowe, koszty ponoszone przy nabyciu gruntów i używanych środków trwałych, inwentarz żywy (stado podstawowe) i zasadzenia wieloletnie, a ponadto odsetki od kredytów i pożyczek inwestycyjnych za okres realizacji inwestycji (uwzględnione wyłącznie w danych wyrażonych w cenach bieżących).

**Pozostałe nakłady** są to nakłady na tzw. pierwsze wyposażenie inwestycji oraz inne koszty związane z realizacją inwestycji. Nakłady te nie zwiększają wartości środków trwałych.

2. Nakłady inwestycyjne zaliczono do odpowiednich sekcji Polskiej Klasyfikacji Działalności zgodnie z zaklasyfikowaniem działalności inwestora (podmiotu gospodarki narodowej), z wyjątkiem nakładów na obiekty nie związane z jego podstawową działalnością, które zaliczono do odpowiedniej sekcji według kryterium przeznaczenia obiektu (dotyczy np. budynków i lokali mieszkalnych, obiektów przeznaczonych dla potrzeb edukacji, ochrony zdrowia, sportu i rekreacji).

3. Podziału nakładów inwestycyjnych według podregionów i powiatów dokonano na podstawie faktycznej lokalizacji inwestycji.

4. Do **środków trwałych** zalicza się kompletne i nadające się do użytku składniki majątkowe o przewidywanym okresie używania dłuższym niż rok, w tym również drogi publiczne, ulice i place łącznie z pobocznymi i podbudową, uzbrojenie terenu, zasadzenia wieloletnie, melioracje, budowle wodne, grunty oraz inwentarz żywy (stado podstawowe) oraz od 1 I 2002 r. spółdzielcze własnościowe prawo do lokalu mieszkalnego i spółdzielcze prawo do lokalu niemieszkalnego (użytkowego).

Dane o środkach trwałych nie obejmują wartości gruntów uznanych od 1 I 1991 r. za środki trwałe zgodnie z rozporządzeniem Rady Ministrów z dnia 12 XII 1990 r. (Dz. U. Nr 90, poz. 529) oraz prawa użytkowania wieczystego gruntu uznanego od 1 I 2002 r. za środki trwałe zgodnie z ustawą o rachunkowości z dnia 29 IX 1994 r. (jednolity tekst Dz. U. 2002, Nr 76, poz. 694, z późniejszymi zmianami).

## Investments and fixed assets

1. Information regarding investment outlays was compiled according to the principles of the system of national accounts and the recommendations of "European System of Accounts 1995" (ESA).

**Investment outlays** are financial or tangible outlays, the purpose of which is the creation of new fixed assets or the improvement (rebuilding, enlargement, reconstruction or modernization) of existing capital asset items as well as outlays on so-called initial investments.

Investment outlays are divided into outlays on fixed assets and other outlays.

**Outlays on fixed assets** include outlays on:

- buildings and structures (include buildings and places as well as land and water engineering constructions), of which construction and assembly works, design and cost estimate documentations among others,
- machinery, technical equipment and tools (including instruments, movables and endowments),
- transport equipment,
- others, i.e. detailed meliorations, costs incurred for purchasing land and second-hand fixed assets, livestock (basic herd), long-term plantings, interests on investment credits and investment loans for the period of investment realization (included exclusively in data expressed at current prices).

**Other outlays** are outlays on so-called initial investments as well as other costs connected with investment realization. These outlays do not increase the value of fixed assets.

2. Investment outlays are included into the appropriate sections and divisions of the NACE rev. 1.1 in accordance with the classification of the investor's activity (entity of the national economy), with the exception of outlays on structures not connected with its basic activity, which were included into the appropriate sections according to the criteria of structure destination (concerning, e.g. residential buildings, buildings for education, health care, sport and recreational purposes).

3. The division of investment outlays by subregions and powiats was made on the basis of the actual investment location.

4. **Fixed assets** include asset components and other objects completed and ready for usage, with an expected period of utility exceeding 1 year, of which also public roads, streets and squares, together with shoulders and foundations, development of tracts of land, long-term plantings, meliorations, water structures, land and livestock (basic herd) as well as since 1 I 2002 cooperative ownership right to residential premise and cooperative right to non-residential (utilitarian) premise.

Data regarding fixed assets does not include the value of land recognized as fixed assets since 1 I 1991, in accordance with the regulation of the Council of Ministers, dated 12 XII 1990 (Journal of Laws No. 90, item 529) as well as right of perpetual use of land recognized as fixed assets since 1 I 2002, in accordance with the Law on Accounting, dated 29 IX 1994 (uniform text Journal of Laws 2002, No. 76, item 694, with later amendments).



**5. Wartość brutto środków trwałych** jest to wartość równa nakładom poniesionym na ich zakup lub wytworzenie, bez potrącenia wartości zużycia (umorzenia).

Przez **wartość brutto** środków trwałych w **bieżących cenach ewidencyjnych** według stanu w dniu 31 XII należy rozumieć w zakresie środków trwałych przekazanych do eksploatacji:

- przed 1 I 1995 r. – wartość w cenach odtworzenia z września 1994 r.,
- po 1 I 1995 r. – wartość w cenach bieżących nabycia lub wytworzenia.

**6. Podziału środków trwałych** według sekcji Polskiej Klasyfikacji Działalności w układzie podregionów i powiatów dokonano zgodnie z siedzibą jednostki lokalnej rodzaju działalności.

## Podmioty gospodarki narodowej

Dane dotyczące **podmiotów gospodarki narodowej** obejmują podmioty zarejestrowane w krajowym rejestrze urzędowym podmiotów gospodarki narodowej (REGON), tj. osoby prawne, jednostki organizacyjne niemające osobowości prawnej oraz osoby fizyczne prowadzące działalność gospodarczą, z wyłączeniem osób prowadzących gospodarstwa indywidualne w rolnictwie.

**5. Gross value of fixed assets** is the value equal to the outlays incurred on purchasing or manufacturing them, without deducting consumption value (depreciation).

As the **gross value** of fixed assets **at current book-keeping prices** as of 31 XII, within the scope of fixed assets designated for exploitation, is understood:

- before 1 I 1995 – the value at replacement prices of September 1994,
- after 1 I 1995 – the purchasing or manufacturing value at current prices.

**6. Division of fixed assets** by NACE rev. 1.1 sections by subregions and powiats was made according to the seat of local kind-of-activity unit.

## Entities of the national economy

Data concerning **entities of the national economy** includes entities recorded in the National Official Business Register (REGON), i.e. legal persons, organizational units without legal personality as well as natural persons conducting economic activity, excluding persons tending private farms in agriculture.

**I. WAŻNIEJSZE DANE O WOJEWÓDZTWIE**  
**MAJOR DATA ON THE VOIVODSHIP**

Lp.	WYSZCZEGÓLNIENIE	2000	2001	2002	2003
					POWIERZ AR
1	Powierzchnia ogólna w km <sup>2</sup> (stan w dniu 31 XII) ...	20180	20180	20180	20180
					STAN I OCHRONA ENVIRONMENTAL
	Pobór wody – w % poboru ogółem – na cele:				
2	produkcyjne <sup>a</sup> (poza rolnictwem, łowiectwem i leśnictwem oraz rybactwem) .....	16,8	16,1	16,0	15,7
3	eksploatacji sieci wodociągowej <sup>b</sup> .....	62,9	63,4	63,6	64,1
	Zużycie wody na 1 km <sup>2</sup> w dam <sup>3</sup> :				
4	na potrzeby gospodarki narodowej i ludności ...	3,8	3,6	3,7	3,9
5	do produkcji przemysłowej .....	0,8	0,7	0,7	0,8
6	Ścieki przemysłowe i komunalne oczyszczane w % wymagających oczyszczenia <sup>c</sup> .....	98,4	98,9	98,9	99,3
7	Ścieki przemysłowe i komunalne nieoczyszczane na 1 km <sup>2</sup> w dam <sup>3</sup> .....	0,0	0,0	0,0	0,0
8	Ludność korzystająca z oczyszczalni ścieków w % ludności ogółem <sup>d</sup> .....	55,4	56,5	57,9	60,2
	Emisja przemysłowych zanieczyszczeń powietrza z zakładów szczególnie uciążliwych na 1 km <sup>2</sup> w t:				
9	pyłowych .....	0,1	0,1	0,1	0,1
10	gazowych (bez dwutlenku węgla) .....	0,7	0,7	0,6	0,7
	Redukcja przemysłowych zanieczyszczeń powietrza w zakładach szczególnie uciążliwych w % zanieczyszczeń wytworzonych:				
11	pyłowych .....	98,1	98,4	98,4	98,6
12	gazowych (bez dwutlenku węgla) .....	4,8	4,9	5,1	5,6
13	Odpady (z wyłączeniem odpadów komunalnych) <sup>e</sup> wytworzone (w ciągu roku) na 1 km <sup>2</sup> w t .....	35,6	36,9	40,0	46,0
14	Odpady komunalne zebrane <sup>f</sup> (w ciągu roku) przez zakłady oczyszczania na 1 mieszkańca w kg	269	277	284	268
	Powierzchnia o szczególnych walorach przyrodniczych prawnie chroniona <sup>g</sup> (stan w dniu 31 XII):				
15	w % powierzchni ogólnej .....	31,9	31,9	31,9	31,9
16	na 1 mieszkańca w m <sup>2</sup> .....	5320	5328	5335	5350
	Nakłady na środki trwałe <sup>h</sup> (ceny bieżące) – w % nakładów inwestycyjnych ogółem – służące:				
17	ochronie środowiska .....	5,5	5,9	4,2	4,6
18	gospodarce wodnej .....	1,6	1,8	1,0	1,3

a Z ujęć własnych. b Pobór wody na ujęciach przed wtłoczeniem do sieci. c Odprowadzone do wód lub do ziemi. d Ludność ust. 4 na str. 14. f Dane szacunkowe; od 2003 r. dane nieporównywalne z danymi za lata poprzednie ze względu na zmianę katalogu. g From own intakes. h Water withdrawal by intakes before entering water-line system. c Discharged into waters or into the item 4 on page 14. f Estimated data; since 2003 data is not comparable to the data for previous years due to the change in the

2004	2005	2006	2007	SPECIFICATION	No.
CHNIA					
EA					
20187	20187	20187	20187	Total area in km <sup>2</sup> (as of 31 XII)	1
ŚRODOWISKA					
PROTECTION					
16,2	15,1	15,0	15,6	Water withdrawal – in % of total withdrawal – for purposes of:	
61,7	60,9	65,0	63,7	production <sup>a</sup> (excluding agriculture, hunting and forestry and fishing)	2
				exploitation of water-line system <sup>b</sup>	3
				Water consumption per 1 km <sup>2</sup> in dam <sup>3</sup> :	
3,9	4,0	4,0	3,9	for needs of the national economy and population	4
0,7	0,7	0,7	0,7	for industrial production	5
99,6	99,2	99,6	98,4	Industrial and municipal waste water treated in % of requiring treatment <sup>c</sup>	6
0,0	0,0	0,0	0,0	Industrial and municipal waste water untreated per 1 km <sup>2</sup> in dam <sup>3</sup>	7
61,2	62,1	62,8	62,4	Population using waste water treatment plants in % of total population <sup>d</sup>	8
				Emission of industrial air pollutants by plants especially noxious per 1 km <sup>2</sup> in t:	
0,1	0,1	0,1	0,1	particulates	9
0,6	0,6	0,6	0,6	gaseous (excluding carbon dioxide)	10
				Reduction of industrial air pollutants in plants especially noxious in % of pollutants produced:	
98,2	98,3	98,5	98,5	particulates	11
10,9	11,2	8,8	10,3	gaseous (excluding carbon dioxide)	12
44,0	46,0	47,4	52,4	Waste (excluding municipal waste) <sup>e</sup> generated (during the year) per 1 km <sup>2</sup> in t	13
244	219	232	220	Municipal waste collected <sup>f</sup> (during the year) by purification plants per capita in kg	14
				Legally protected areas possessing unique environmental value <sup>g</sup> (as of 31 XII):	
31,9	32,0	32,0	32,0	in % of total area	15
5358	5376	5392	5409	per capita in m <sup>2</sup>	16
				Outlays on fixed assets <sup>h</sup> (current prices) – in % of total investment outlays – on:	
3,1	3,0	4,2	3,3	environmental protection	17
1,7	1,3	1,8	1,6	water management	18

korzystająca z oczyszczalni ścieków – na podstawie szacunków, ludność ogółem – na podstawie bilansów. e Patrz uwagi ogólne, odpadów. g Łącznie z obiektami utworzonymi na mocy uchwał rad gmin. h Według lokalizacji inwestycji.  
ground. d Population using waste water treatment plants – estimated data, total population – based on balances. e See general notes, catalogue of waste. g Including those created on the basis of gmina resolutions. h By investment location.

I. **WAŻNIEJSZE DANE O WOJEWÓDZTWIE (cd.)**  
**MAJOR DATA ON THE VOIVODSHIP (cont.)**

Lp.	WYSZCZEGÓLNIENIE	2000	2001	2002	2003
<b>BEZPIECZEŃSTWO PUBLIC</b>					
1	Przestępstwa stwierdzone w zakończonych postępowaniach przygotowawczych:				
1	w tysiącach .....	33,6	34,0	34,0	36,8
2	na 10 tys. ludności .....	277,1	281,1	281,5	305,4
3	Wskaźnik wykrywalności sprawców przestępstw stwierdzonych w % .....	55,7	65,3	66,0	64,1
<b>LUD POPU</b>					
4	Ludność (stan w dniu 31 XII) .....	1210688	1209439	1207704	1205117
5	miasta .....	709976	710394	711300	710759
6	wieś .....	500712	499045	496404	494358
7	w tym kobiety .....	618017	617684	617115	616036
8	Kobiety na 100 mężczyzn (stan w dniu 31 XII) ....	104	104	104	105
9	Ludność na 1 km <sup>2</sup> powierzchni ogólnej (stan w dniu 31 XII) .....	60	60	60	60
Ludność w wieku (stan w dniu 31 XII):					
10	produkcyjnym .....	702035	710556	719040	727312
11	poprodukcyjnym .....	193754	195546	197024	198136
12	Małżeństwa na 1000 ludności .....	5,3	4,9	5,0	5,1
13	Rozwody na 1000 ludności .....	1,2	1,2	1,1	1,3
14	Urodzenia żywe na 1000 ludności .....	9,9	9,6	9,3	8,9
15	Zgony <sup>a</sup> na 1000 ludności .....	9,7	9,6	9,4	9,7
16	Zgony niemowląt na 1000 urodzeń żywych .....	7,3	6,4	7,2	6,3
17	Przyrost naturalny na 1000 ludności .....	0,2	-0,0	-0,1	-0,8
Przeciętna liczba lat dalszego trwania życia w momencie urodzenia:					
18	mężczyźni .....	70,49	70,61	70,68	70,73
19	kobiety .....	79,14	79,92	80,39	79,94
20	Saldo migracji wewnętrznych i zagranicznych na pobyt stały na 1000 ludności .....	-1,3	-1,2	-1,5	-1,6
<b>RYNEK LABOUR</b>					
Pracujący <sup>b</sup> :					
21	ogółem: w tys. ....	495,5	485,0	$\frac{483,5}{393,6}$ <sup>c</sup>	392,9
22	w tym kobiety .....	237,3	233,4	$\frac{232,1}{183,3}$ <sup>c</sup>	181,8
23	1999 = 100 .....	97,3	95,2	$\frac{94,9}{77,3}$ <sup>c</sup>	77,1
24	na 1000 ludności .....	409,3	401,0	$\frac{400,4}{325,9}$ <sup>c</sup>	326,0

a Łącznie ze zgonami niemowląt. b Stan w dniu 31 XII (w 1999 r. – 30 IX); według faktycznego miejsca pracy i rodzaju działań c Dane podaje się w dwóch ujęciach, tj. z uwzględnieniem pracujących w gospodarstwach indywidualnych w rolnictwie wyszacowanych 2002 (mianownik).

a Including infant deaths. b As of 31 XII (in 1999 – 30 IX); by actual workplace and kind of activity; for persons employed on private farms in agriculture estimated using the results of Agricultural Census 1996

2004	2005	2006	2007	SPECIFICATION	No.
PUBLICZNE SAFETY					
36,4	31,9	27,7	26,7	Ascertained crimes in completed preparatory proceedings: in thousand	1
302,7	265,4	231,5	223,1	per 10 thous. population	2
66,6	67,3	69,1	68,7	Rate of detectability of delinquents in ascertained crimes in %	3
NOŚĆ LATION					
1202425	1199689	1196101	1192660	Population (as of 31 XII)	4
710828	709950	711597	710098	urban areas	5
491597	489739	484504	482562	rural areas	6
615142	614093	612834	611419	of which females	7
105	105	105	105	Females per 100 males (as of 31 XII)	8
60	59	59	59	Population per 1 km <sup>2</sup> of total area (as of 31 XII)	9
Population of age (as of 31 XII):					
734351	740354	744653	747751	working	10
198953	199540	200832	202583	post-working	11
5,1	5,4	5,7	6,2	Marriages per 1000 population	12
1,6	1,8	1,5	1,7	Divorces per 1000 population	13
8,9	9,1	9,2	9,3	Live births per 1000 population	14
9,7	9,8	9,9	9,8	Deaths <sup>a</sup> per 1000 population	15
7,1	5,6	6,2	5,0	Infant deaths per 1000 live births	16
-0,9	-0,7	-0,7	-0,5	Natural increase per 1000 population	17
Life expectancy at the moment of birth:					
71,23	71,04	71,00	71,54	males	18
80,07	80,41	80,53	80,88	females	19
-1,4	-1,6	-2,4	-2,1	Internal and international net migration for permanent residence per 1000 population	20
PRACY MARKET					
388,7	387,9	394,4	410,8	Employed persons <sup>b</sup> : total: in thous.	21
179,4	180,1	182,3	188,1	of which women	22
76,3	76,2	77,4	80,6	1999 = 100	23
323,3	323,4	329,8	344,5	per 1000 population	24

ności; dla pracujących w gospodarstwach indywidualnych w rolnictwie – dane szacunkowe; patrz uwagi ogólne, ust. 4, na str. 19. przy wykorzystaniu wyników Powszechnego Spisu Rolnego 1996 (licznik) oraz Narodowego Powszechnego Spisu Ludności i Mieszkań

vate farms in agriculture – estimated data; see general notes, item 4 on page 19. c Data was given in two formulations, i.e. consid-(numerator) as well as Population and Housing Census 2002 (denominator).

**I. WAŻNIEJSZE DANE O WOJEWÓDZTWIE (cd.)**  
**MAJOR DATA ON THE VOIVODSHIP (cont.)**

Lp.	WYSZCZEGÓLNIENIE	2000	2001	2002	2003
RYNEK LABOUR					
	Pracujący <sup>a</sup> (dok.):				
	z liczby ogółem w %:				
1	rolnictwo, łowiectwo i leśnictwo; rybactwo .....	46,5	47,3	$\frac{47,5}{35,5}^b$	35,5
2	przemysł i budownictwo .....	16,8	15,9	$\frac{15,5}{19,0}^b$	19,3
3	usługi rynkowe .....	21,7	21,7	$\frac{22,3}{27,4}^b$	27,7
4	usługi nierynkowe .....	15,0	15,1	$\frac{14,7}{18,1}^b$	17,5
5	pracujący w sektorze prywatnym .....	77,5	78,4	$\frac{79,2}{74,5}^b$	75,3
	Przeciętne zatrudnienie:				
	w przemyśle:				
6	w tysiącach .....	57,5	56,0	53,0	53,0
7	na 1000 ludności .....	47,5	46,3	43,9	44,0
	w budownictwie:				
8	w tysiącach .....	13,4	12,2	11,1	10,8
9	na 1000 ludności .....	11,1	10,1	9,2	8,9
	Bezrobotni zarejestrowani (stan w dniu 31 XII):				
10	ogółem: w tys. ....	79,2	86,5	86,1	81,3
11	1999 = 100 .....	108,9	118,9	118,3	111,7
	z liczby ogółem w %:				
12	kobiety .....	52,4	50,6	49,1	49,4
13	w wieku 24 lat i mniej .....	29,4	28,3	27,4	26,5
14	pozostający bez pracy <sup>c</sup> dłużej niż 1 rok	44,5	49,2	51,8	52,6
15	Stopa bezrobocia rejestrowanego <sup>d</sup> (stan w dniu 31 XII) w % .....	13,8	15,1	$\frac{15,1}{17,1}^b$	16,9
WYNAGRODZENIA. ŚWIADCZENIA WAGES AND SALARIES.					
16	Przeciętne miesięczne wynagrodzenia brutto w zł 1999 = 100 .....	1675,71	1787,42	1840,21	1933,63
		111,5	119,0	122,6	129,4
17	w tym: przemysł .....	1628,84	1717,73	1783,44	1862,69
18	budownictwo .....	1546,03	1555,95	1545,31	1636,04
19	Przeciętna liczba emerytów i rencistów <sup>e</sup> w tys. ....	291,7	287,7	284,8	283,3
20	z pozarolniczego systemu ubezpieczeń społecznych .....	164,0	162,0	161,5	162,3
21	rolników indywidualnych .....	127,7	125,7	123,3	121,0

a Stan w dniu 31 XII (w 1999 r. – 30 IX); według faktycznego miejsca pracy i rodzaju działalności; dla pracujących w gospodarstwach indywidualnych w rolnictwie wyszacowanych przy wykorzystaniu wyników z 30 IX 1999 r. (w 1999 r. – 30 IX); b według faktycznego miejsca pracy i rodzaju działalności; dla pracujących w gospodarstwach indywidualnych w rolnictwie wyszacowanych przy wykorzystaniu wyników z 30 IX 1999 r. (w 1999 r. – 30 IX); c Od momentu rejestracji w urzędzie pracy. d Patrz uwagi ogólne, ust. 7 na str. 20. e Bez emerytów i rencistów, którzy otrzymują świadczenia na mocy umów międzynarodowych.

a As of 31 XII (in 1999 – 30 IX); by actual workplace and kind of activity; for persons employed on private farms in agriculture persons employed on private farms in agriculture estimated using the results of Agricultural Census 1996 (numerator) as well as on page 20. e Excluding retirees and pensioners, who receive benefits paid by the Ministry of National Defence the Ministry of the international agreements.

2004	2005	2006	2007	SPECIFICATION	No.
PRACY (dok.)					
MARKET (cont.)					
				Employed persons <sup>a</sup> (cont.):	
				of total number in %:	
35,9	36,0	35,3	34,0	agriculture, hunting and forestry; fishing	1
19,1	18,5	19,3	20,3	industry and construction	2
26,9	27,1	27,1	27,7	market services	3
18,1	18,4	18,3	18,0	non-market services	4
75,9	76,0	76,5	77,4	employed persons in private sector	5
				Average paid employment:	
				in industry:	
52,8	52,0	52,6	55,1	in thousand	6
43,9	43,3	43,9	46,2	per 1000 population	7
				in construction:	
9,9	10,3	11,0	12,3	in thousand	8
8,3	8,6	9,2	10,3	per 1000 population	9
				Registered unemployed persons (as of 31 XII):	
76,1	73,2	61,8	48,8	total: in thous.	10
104,6	100,6	84,9	67,1	1999 = 100	11
				of total number in %:	
49,8	50,3	52,6	53,5	women	12
25,6	25,0	22,9	20,9	aged 24 and less	13
50,2	46,7	46,4	43,5	out of job <sup>c</sup> for longer than 1 year	14
16,1	15,6	13,3	10,4	Registered unemployment rate <sup>d</sup> (as of 31 XII) in %	15
Z UBEZPIECZEŃ SPOŁECZNYCH					
SOCIAL SECURITY BENEFITS					
2005,14	2085,12	2186,74	2373,76	Average monthly gross wages and salaries in zł	16
134,2	139,6	146,4	158,9	1999 = 100	
1896,12	1985,90	2105,52	2339,81	of which: industry	17
1729,32	1859,26	1959,59	2136,29	construction	18
282,1	279,1	276,9	275,9	Average number of retirees and pensioners <sup>e</sup> in thous.	19
163,7	164,3	165,7	168,0	from non-agricultural social security system	20
118,4	114,8	111,2	107,9	farmers	21

stwach indywidualnych w rolnictwie – dane szacunkowe; patrz uwagi ogólne, ust. 4 na str. 19. b Dane podaje się w dwóch ujęciach, Powszechnego Spisu Rolnego 1996 (licznik) oraz Narodowego Powszechnego Spisu Ludności i Mieszkań 2002 (mianownik). świadczenia wypłacane przez Ministerstwo Obrony Narodowej, Ministerstwo Spraw Wewnętrznych i Administracji oraz Ministerstwo

– estimated data; see general notes, item 4 on page 19. b Data was given in two formulations, i.e. considering the number of Population and Housing Census 2002 (denominator). c From the date of registering in a labour office. d See general notes, item 7 Interior and Administration as well as the Ministry of Justice; excluding retirees and pensioners receiving benefits on the basis of

I. **WAŻNIEJSZE DANE O WOJEWÓDZTWIE (cd.)**  
**MAJOR DATA ON THE VOIVODSHIP (cont.)**

Lp.	WYSZCZEGÓLNIENIE	2000	2001	2002	2003
WYNAGRODZENIA, ŚWIADCZENIA WAGES AND SALARIES.					
	Przeciętna miesięczna emerytura i renta brutto <sup>a</sup> w zł:				
1	z pozarolniczego systemu ubezpieczeń społecznych <sup>b</sup> .....	763,57	845,91	905,70	952,16
2	rolników indywidualnych <sup>c</sup> .....	575,58	648,09	669,19	695,13
INFRASTRUKTURA KOMU MUNICIPAL INFRASTRUC					
	Długość sieci (stan w dniu 31 XII) w km:				
3	wodociągowej rozdzielczej .....	8904,5	9270,1	9655,7	10105,1
4	kanalizacyjnej <sup>d</sup> .....	1354,0	1466,0	1609,5	1798,4
5	gazowej .....	797,2	1089,1	1124,8	981,2
	Zużycie w gospodarstwach domowych: wody z wodociągów:				
6	w hm <sup>3</sup> .....	34,3	33,2	34,1	34,9
7	na 1 mieszkańca w m <sup>3</sup> .....	28,3	27,4	28,2	28,9
	energii elektrycznej w miastach:				
8	w GW·h .....	383,9	390,6	385,8	400,1
9	na 1 mieszkańca w kW·h .....	540,4	549,6	542,2	562,8
	gazu z sieci <sup>e</sup> :				
10	w hm <sup>3</sup> .....	38,0	41,6	45,1	40,1
11	na 1 odbiorcę w m <sup>3</sup> .....	360,7	.	.	357,3
	Zasoby mieszkaniowe <sup>f</sup> (do 2001 r. – zamiesz- kane; stan w dniu 31 XII):				
	mieszkania:				
12	w tysiącach .....	384,2	387,2	389,9	393,7
13	na 1000 ludności .....	317,4	320,1	322,8	326,7
14	izby na 1000 ludności .....	1180,1	1190,7	1265,2	1283,1
	powierzchnia użytkowa mieszkań w m <sup>2</sup> :				
15	na 1000 ludności .....	20546,5	20768,0	23148,8	23571,3
16	przeciętna 1 mieszkania .....	64,7	64,9	71,7	72,2
	Mieszkania oddane do użytkowania:				
	mieszkania:				
17	w tysiącach .....	3,8	3,1	2,6	4,2
18	na 1000 ludności .....	3,1	2,6	2,2	3,5
19	izby na 1000 ludności .....	11,5	9,7	9,9	16,2
	powierzchnia użytkowa mieszkań w m <sup>2</sup> :				
20	na 1000 ludności .....	234,9	205,9	230,5	389,3
21	przeciętna 1 mieszkania .....	75,6	80,3	106,7	111,6
EDUKACJA <sup>g</sup> EDUCA					
	Uczniowie w szkołach <sup>h</sup> (stan na początku roku szkolnego) w tys.:				
22	podstawowych .....	110,0	105,4	100,6	95,7
23	gimnazjach .....	40,6	59,8	58,6	57,3

a Bez emerytur i rent wypłacanych przez Ministerstwo Obrony Narodowej, Ministerstwo Spraw Wewnętrznych i Administracji z kwotą jednorazowej wypłaty dla osób pobierających świadczenia emerytalno-rentowe w kwocie nie wyższej niż kwota najniższej z tego funduszu z uprawnieniami do świadczeń z Funduszu Emerytalno-Rentowego; w 2001 r. łącznie z jednorazowym wyrówna z odbiorcami. f Na podstawie bilansów. g Patrz uwagi ogólne, ust. 1 na str. 24 i ust. 2 na str. 25. h Bez szkół dla dorosłych, z wyjątkiem

a Excluding retirement pay and pensions paid by the Ministry of National Defence, the Ministry of the Interior and Administration 2005 including one-off compensation for persons receiving retirement pay and pension benefits not higher than the lowest retire this fund and the Pension Fund; in 2001 including a one-off valorization payment for 2000. d Distribution network and collectors. and item 2 on page 25. h Excluding schools for adults, excluding post-secondary schools.



2004	2005	2006	2007	SPECIFICATION	No.
Z UBEZPIECZEŃ SPOŁECZNYCH (dok.) SOCIAL SECURITY BENEFITS (cont.)					
996,23	1023,31	1099,84	1134,25	Average monthly gross retirement pay and pension <sup>a</sup> in zł:	
714,42	723,38	764,69	776,10	from non-agricultural social security system <sup>b</sup>	1
				farmers <sup>c</sup>	2
MIESZKANIA URBAN DWELLINGS					
10620,2	11006,4	11375,7	11572,6	Network (as of 31 XII) in km:	
1878,4	2030,3	2160,6	2243,0	water-line distribution	3
1282,0	1299,4	1309,6	1329,0	sewage <sup>d</sup>	4
				gas-line	5
				Consumption in households:	
				water from water-line system:	
34,1	35,4	36,6	36,1	in hm <sup>3</sup>	6
28,3	29,4	30,6	30,2	per capita in m <sup>3</sup>	7
				electricity in urban areas:	
409,4	432,0	443,8	451,6	in GW-h	8
576,3	608,0	622,8	635,0	per capita in kW-h	9
				gas from gas-line system <sup>e</sup> :	
39,1	40,3	44,1	39,5	in hm <sup>3</sup>	10
344,8	350,3	380,6	352,9	per consumer in m <sup>3</sup>	11
				Dwelling stocks <sup>f</sup> (until 2001 – inhabited; as of 31 XII):	
				dwelling:	
396,6	399,4	402,1	405,6	in thousand	12
329,8	332,9	336,2	340,1	per 1000 population	13
1296,6	1309,6	1323,4	1340,1	rooms per 1000 population	14
				usable floor space of dwellings in m <sup>2</sup> :	
23877,6	24179,1	24497,9	24889,1	per 1000 population	15
72,4	72,6	72,9	73,2	average per dwelling	16
				Dwellings completed:	
				dwelling:	
3,4	3,2	3,0	4,0	in thousand	17
2,8	2,6	2,5	3,3	per 1000 population	18
12,3	11,7	11,3	14,6	rooms per 1000 population	19
				usable floor space of dwellings in m <sup>2</sup> :	
297,8	290,7	280,9	360,7	per 1000 population	20
106,2	110,4	110,8	108,9	average per dwelling	21
WYCHOWANIE EDUCATION <sup>g</sup>					
				Pupils and students in schools <sup>h</sup> (as of the beginning of the school year) in thous.:	
90,2	85,2	80,3	75,9	primary	22
55,8	53,9	51,6	48,8	lower secondary	23

oraz Ministerstwo Sprawiedliwości; bez emerytur i rent realizowanych na mocy umów międzynarodowych. b Od 2005 r. łącznie emerytury i renty. c Łącznie z wypłatami z Funduszu Ubezpieczeń Społecznych w przypadku łączenia uprawnień do świadczeń niemi waloryzacji za 2000 r. d Sieć rozdzielcza i kolektory. e W jednostkach naturalnych, według których następuje rozliczenie szkół policealnych.

as well as the Ministry of Justice; excluding retirement pay and pensions realized on the basis of international agreements. b Since 2005, including emerytury and pensions. c Including payments from the Social Insurance Fund, in case of a simultaneous right to benefits from e In natural units on the basis of which settlements with clients occur. f Based on balances. g See general notes, item 1 on page 24

I. **WAŻNIEJSZE DANE O WOJEWÓDZTWIE (cd.)**  
**MAJOR DATA ON THE VOIVODSHIP (cont.)**

Lp.	WYSZCZEGÓLNIENIE	2000	2001	2002	2003
EDUKACJA <sup>a</sup>					
EDUCA					
	Uczniowie w szkołach <sup>b</sup> (stan na początku roku szkolnego) w tys. (dok.):				
1	specjalnych przysposabiających do pracy .....	x	x	x	x
2	zasadniczych zawodowych .....	14,4	9,0	6,3	4,5
3	liceach ogólnokształcących .....	32,8	25,5	26,2	25,9
4	uzupełniających liceach ogólnokształcących ..	x	x	x	x
5	liceach profilowanych .....	x	x	3,5	6,4
6	technikach .....	32,9	26,0	24,7	23,1
7	technikach uzupełniających .....	x	x	x	x
8	artystycznych ogólnokształcących <sup>c</sup> .....	0,5	0,4	0,5	0,5
9	policealnych .....	6,0	6,2	7,5	9,0
	Absolwenci szkół <sup>b</sup> w tys.:				
10	podstawowych .....	19,5	18,8	18,4	18,1
11	gimnazjów .....	x	19,7	19,3	19,0
12	specjalnych przysposabiających do pracy .....	x	x	x	x
13	zasadniczych zawodowych .....	4,8	4,3	3,8	0,5
14	liceów ogólnokształcących .....	6,7	7,6	8,3	8,7
15	uzupełniających liceów ogólnokształcących ....	x	x	x	x
16	liceów profilowanych .....	x	x	x	x
17	techników .....	6,7	6,0	6,4	7,5
18	techników uzupełniających .....	x	x	x	x
19	artystycznych ogólnokształcących <sup>c</sup> .....	0,1	0,1	0,1	0,1
20	policealnych .....	2,1	2,0	2,5	2,8
21	Absolwenci szkół ponadgimnazjalnych na 1000 ludności .....	15,2	14,8 <sup>d</sup>	15,4	14,0
22	Studenci szkół wyższych <sup>e</sup> (stan w dniu 30 XI) w tys. ....	44,2	48,3	50,1	50,4
23	Absolwenci szkół wyższych <sup>e</sup> w tys. ....	8,0 <sup>d</sup>	10,3	10,8	10,7
24	Uczniowie szkół dla dorosłych (stan na początku roku szkolnego) w tys. ....	11,9	12,7	12,5	13,0
25	Absolwenci szkół dla dorosłych w tys. ....	3,3	3,4	3,8	4,0
	Wychowanie przedszkolne (stan na początku roku szkolnego):				
26	miejsca w przedszkolach w tys. ....	19,2	18,8	18,7	17,8
	dzieci w tys.:				
27	w przedszkolach .....	19,3	17,9	17,3	16,8
28	w oddziałach przedszkolnych przy szkołach podstawowych .....	8,1	7,8	7,7	7,3
29	Dzieci w przedszkolach (stan na początku roku szkolnego) na 1000 dzieci w wieku 3-6 lat .....	319	323	318	326

a Patrz uwagi ogólne, ust. 1 na str. 24 i ust. 2 na str. 25. b Bez szkół dla dorosłych, z wyjątkiem szkół policealnych. c Dających wydziałami zamiejscowymi i punktami konsultacyjnymi, bez szkół resortu obrony narodowej oraz resortu spraw wewnętrznych i administracji. d See general notes item 1 on page 24 and item 2 on page 25. e Excluding schools for adults, excluding post-secondary schools. cation. e Including sections, branch departments and consultative units, excluding Academies of the Ministry of National Defence

2004	2005	2006	2007	SPECIFICATION	No.
I WYCHOWANIE (dok.)					
TION <sup>a</sup> (cont.)					
0,1	0,2	0,2	0,3	<i>Pupils and students in schools<sup>b</sup> (as of the beginning of the school year) in thous. (cont.):</i>	
5,9	5,8	5,6	5,9	<i>special job-training</i>	1
25,5	25,3	25,5	24,9	<i>basic vocational</i>	2
0,0	0,0	0,0	0,0	<i>general secondary</i>	3
8,8	7,2	5,5	3,8	<i>supplementary general secondary</i>	4
19,8	19,3	19,2	20,0	<i>specialized secondary</i>	5
0,0	0,2	0,2	0,2	<i>technical secondary</i>	6
0,5	0,4	0,4	0,4	<i>supplementary technical secondary</i>	7
10,7	11,5	12,1	11,2	<i>general art<sup>c</sup></i>	8
				<i>post-secondary</i>	9
				<i>Graduates in schools<sup>b</sup> in thous.:</i>	
16,9	16,1	15,5	.	<i>primary</i>	10
18,3	18,0	17,6	.	<i>lower secondary</i>	11
x	0,0	0,0	.	<i>special job-training</i>	12
1,7	1,9	1,7	.	<i>basic vocational</i>	13
8,3	8,1	8,1	.	<i>general secondary</i>	14
x	0,0	-	.	<i>supplementary general secondary</i>	15
2,9	2,6	2,2	.	<i>specialized secondary</i>	16
4,9	4,2	3,9	.	<i>technical secondary</i>	17
x	x	0,0	.	<i>supplementary technical secondary</i>	18
0,1	0,1	0,1	.	<i>general art<sup>c</sup></i>	19
3,3	3,6	3,5	.	<i>post-secondary</i>	20
14,9 <sup>d</sup>	14,0	13,4	.	<i>Graduates of upper secondary schools per 1000 population</i>	21
52,8	52,9	53,5	52,8	<i>Students of higher education institutions<sup>e</sup> (as of 30 XI) in thous.</i>	22
10,3	10,6	11,7	.	<i>Graduates of higher education institutions<sup>e</sup> in thous.</i>	23
10,9	10,4	9,4	8,5	<i>Students of schools for adults (as of the beginning of the school year) in thous.</i>	24
2,6	3,5	2,6	.	<i>Graduates of schools for adults in thous.</i>	25
				<i>Pre-primary education (as of the beginning of the school year):</i>	
17,6	17,6	17,9	17,9	<i>places in nursery schools in thous.</i>	26
				<i>children in thous.:</i>	
16,6	17,1	17,8	18,4	<i>in nursery schools</i>	27
6,9	6,6	6,7	5,9	<i>in pre-primary sections in primary schools</i>	28
334	356	383	407	<i>Children in nursery schools (as of the beginning of the school year) per 1000 children aged 3-6</i>	29

uprawnienia zawodowe. <sup>d</sup> Dane skorygowano w stosunku do opublikowanych w poprzednich edycjach publikacji. <sup>e</sup> Łącznie z filiami, stracją; bez cudzoziemców.

<sup>c</sup> Leading to professional certification. <sup>d</sup> Data has been corrected in relation to the data published in the previous editions of the publication and the Ministry of the Interior and Administration; excluding foreigners.

I. **WAŻNIEJSZE DANE O WOJEWÓDZTWIE (cd.)**  
**MAJOR DATA ON THE VOIVODSHIP (cont.)**

Lp.	WYSZCZEGÓLNIENIE	2000	2001	2002	2003
<b>OCHRONA ZDROWIA</b> <b>HEALTH CARE AND</b>					
1	Pracownicy medyczni <sup>a</sup> (stan w dniu 31 XII):				
1	lekarze .....	3388	3130	3075	3161
2	lekarze dentyści .....	236	215	285	298
3	pielęgniarki <sup>b</sup> .....	6640	6609	6171	5976
4	Zakłady opieki zdrowotnej ambulatoryjnej (stan w dniu 31 XII) .....	359	336	359	406
	Porady udzielone w zakresie ambulatoryjnej opieki zdrowotnej na 1 mieszkańca:				
5	lekarskie .....	6,0	5,8	5,7	5,8
6	stomatologiczne .....	0,7	0,7	0,6	0,8
7	Łóżka w szpitalach ogólnych (stan w dniu 31 XII) na 10 tys. ludności .....	52,4	53,1	53,9	53,0
8	Leczeni <sup>c</sup> w szpitalach ogólnych na 10 tys. ludności .....	1635,4	1753,5	1946,4	1977,3
9	Apteki ogólnodostępne (stan w dniu 31 XII) .....	258	249	276	270
10	Liczba ludności na 1 aptekę ogólnodostępną (stan w dniu 31 XII) .....	4693	4857	4376	4463
11	Dzieci w żłobkach <sup>d</sup> (stan w dniu 31 XII) na 1000 dzieci w wieku do lat 3 .....	15	14	14	16
<b>KULTURA.</b> <b>CULTURE.</b>					
12	Biblioteki publiczne (łącznie z filiami; stan w dniu 31 XII) .....	267	263	261	259
13	Księgozbiór bibliotek publicznych (łącznie z filiami; stan w dniu 31 XII) na 1000 ludności w wol. ....	3544	3561	3576	3613
14	Czytelniczy bibliotek publicznych (łącznie z filiami i punktami bibliotecznymi) na 1000 ludności .....	164,9	163,3	163,9	162,2
	Wypożyczenia księgozbioru z bibliotek publicznych (łącznie z filiami i punktami bibliotecznymi) <sup>e</sup> w wol.: .....				
15	na 1000 ludności .....	3316	3202	3240	3148
16	na 1 czytelnika .....	20,1	19,6	19,8	19,4
17	Muzea i oddziały muzealne (stan w dniu 31 XII) ....	22	22	22	22
18	Zwiedzający muzea i wystawy na 1000 ludności ...	277,1	266,7	305,7	295,7
19	Miejsca w teatrach i instytucjach muzycznych (stan w dniu 31 XII) na 1000 ludności .....	1,6	1,3	1,5	1,5
20	Widzowie i słuchacze w teatrach i instytucjach muzycznych <sup>f</sup> na 1000 ludności .....	331,6	306,3	316,0	301,1
21	Kina stałe (stan w dniu 31 XII) .....	20	22	22	23
22	Miejsca na widowni w kinach stałych (stan w dniu 31 XII) na 1000 ludności .....	4,4	4,5	4,5	4,3
23	Widzowie w kinach stałych na 1000 ludności .....	321,2	454,3	350,4	274,9
	Abonenci (stan w dniu 31 XII) na 1000 ludności:				
24	radiowi .....	220,2	215,9	216,1	212,3
25	televizyjni .....	215,0	210,7	211,0	207,1
	Turystyczne obiekty zbiorowego zakwaterowania:				
26	obiekty (stan w dniu 31 VII) .....	223	205	201	188
27	w tym hotele .....	21	15	20	21
28	miejsca noclegowe (stan w dniu 31 VII) na 10 tys. ludności .....	130,5	116,1	112,7	106,9
29	korzystający z noclegów na 1000 ludności .....	320,8	300,5	290,8	307,6

a Łącznie z lekarzami i pielęgniarkami odbywającymi staż podyplomowy; od 2005 r. pracujący bezpośrednio z pacjentem, tj. du terytorialnego albo NFZ. b Łącznie z magistrami pielęgniarstwa. c Bez międzyoddziałowego ruchu chorych. d Łącznie z oddziałami z imprezami organizowanymi w plenerze.

a Including interns – doctors and nurses; since 2005 working directly with a patient, i.e. excluding persons for whom the primary Masters of Nursing. c Excluding interward patient transfers. d Including nursery wards. e Excluding interlibrary lending. f Data on

2004	2005	2006	2007	SPECIFICATION	No.
<b>I OPIEKA SPOŁECZNA</b>					
<b>SOCIAL WELFARE</b>					
2766	2694	2662	2696	Medical personnel <sup>a</sup> (as of 31 XII):	1
239	384	450	474	doctors	2
5837	5931	5781	6150	dentists	3
				nurses <sup>b</sup>	3
408	441	510	545	Out-patient health care institutions (as of 31 XII)	4
				Consultations provided within the scope of out-patient health care per capita:	
6,4	6,7	6,8	7,3	doctors	5
0,8	0,8	1,0	0,9	dental	6
51,9	50,9	49,8	49,8	Beds in general hospitals (as of 31 XII) per 10 thous. population	7
1864,4	1860,4	1900,9	1978,4	In-patients <sup>c</sup> in general hospitals per 10 thous. population	8
279	296	308	316	Public pharmacies (as of 31 XII)	9
4310	4053	3883	3774	Population per public pharmacy (as of 31 XII)	10
17	19	22	26	Children in nurseries <sup>d</sup> (as of 31 XII) per 1000 children up to the age of 3	11
<b>TURYSTYKA</b>					
<b>TOURISM</b>					
257	256	250	248	Public libraries (including branches; as of 31 XII)	12
3659	3733	3756	3815	Public library collection (including branches; as of 31 XII) per 1000 population in vol.	13
159,1	154,5	147,5	140,7	Public library borrowers (including branches and library service points) per 1000 population	14
3043	2903	2762	2682	Public library loans (including branches and library service points) <sup>e</sup> in vol.:	15
19,1	18,8	18,7	19,1	per 1000 population	15
22	26	29	30	per borrower	16
364,3	349,5	331,8	409,8	Museums with branches (as of 31 XII)	17
1,5	1,3	1,4	1,4	Museum and exhibition visitors per 1000 population	18
268,0	280,8	297,6	331,0	Seats in theatres and music institutions (as of 31 XII) per 1000 population	19
23	19	19	19	Audience in theatres and music institutions <sup>f</sup> per 1000 population	20
4,4	3,7	3,7	3,8	Fixed cinemas (as of 31 XII)	21
461,3	253,3	366,9	371,8	Seats in fixed cinemas (as of 31 XII) per 1000 population	22
219,2	218,9	188,0	181,8	Audience in fixed cinemas per 1000 population	23
212,8	211,8	182,3	176,3	Subscribers (as of 31 XII) per 1000 population:	24
				radio	24
				television	25
188	180	176	169	Collective tourist accommodation establishments:	26
22	22	21	21	facilities (as of 31 VII)	26
				of which hotels	27
104,5	98,1	98,0	95,0	number of beds (as of 31 VII) per 10 thous. population	28
312,4	331,6	337,3	388,6	tourists accommodated per 1000 population	29

bez osób, dla których głównym miejscem pracy jest uczelnia, opieka społeczna, jednostka administracji państwowej lub samorządami żłobkowymi. e Bez wypożyczeń międzybibliotecznych. f Dane dotyczą działalności prowadzonej na terenie województwa; łącz-

workplace is university, social welfare, units of state or local self-government administration or the National Health Fund. b Including cerns activity performed in the voivodship's area; including outdoor events.

**I. WAŻNIEJSZE DANE O WOJEWÓDZTWIE (cd.)**  
**MAJOR DATA ON THE VOIVODSHIP (cont.)**

Lp.	WYSZCZEGÓLNIENIE	2000	2001	2002	2003
ROLNICTWO AGRICULTURE					
1	Użytki rolne <sup>a</sup> (stan w czerwcu) w tys. ha .....	1188,7	1182,5	1142,1 <sup>b</sup>	1038,4
w tym grunty orne:					
2	w tysiącach hektarów .....	787,2	782,7	732,7 <sup>b</sup>	701,4
3	w % powierzchni ogólnej.....	39,0	38,8	36,3 <sup>b</sup>	34,8
4	Powierzchnia zasiewów (stan w czerwcu) w tys. ha	742,5	743,0	638,6 <sup>b</sup>	651,9
w tym w %:					
5	zboża podstawowe (łącznie z mieszankami zbożowymi) .....	75,9	75,0	79,2 <sup>b</sup>	75,4
6	w tym: pszenica .....	9,7	8,2	8,9 <sup>b</sup>	8,0
7	żyto .....	17,9	18,0	17,7 <sup>b</sup>	16,2
8	ziemniaki .....	10,3	9,2	8,9 <sup>b</sup>	7,6
9	buraki cukrowe .....	0,7	0,8	1,0 <sup>b</sup>	1,0
Zbiory w tys. t:					
10	zboża podstawowe (łącznie z mieszankami zbożowymi) .....	836,1	1449,1	1220,3	1182,9
11	w tym: pszenica .....	132,4	175,7	163,2	142,9
12	żyto .....	188,3	299,9	243,5	222,3
13	ziemniaki .....	1479,1	1203,8	1047,9	841,8
14	buraki cukrowe .....	178,3	246,1	242,0	245,5
Plony z 1 ha w dt:					
15	zboża podstawowe (łącznie z mieszankami zbożowymi) .....	14,8	26,0	24,1	24,1
16	w tym: pszenica .....	18,3	28,7	28,8	27,2
17	żyto .....	14,2	22,4	21,6	21,1
18	ziemniaki .....	194	177	185	169
19	buraki cukrowe .....	326	412	372	360
Zwierzęta gospodarskie:					
bydło (stan w czerwcu):					
20	w tysiącach sztuk .....	667,5	636,7	688,4 <sup>b</sup>	690,9
21	na 100 ha użytków rolnych <sup>c</sup> w szt .....	56,0	53,5	59,9 <sup>b</sup>	66,1
trzoda chlewna (stan w końcu lipca):					
22	w tysiącach sztuk .....	947,9	866,6	922,3 <sup>b</sup>	936,5
23	na 100 ha użytków rolnych <sup>c</sup> w szt .....	79,5	72,9	80,2 <sup>b</sup>	89,5
Produkcja na 1 ha użytków rolnych <sup>c</sup> :					
24	żywca rzeźnego w przeliczeniu na mięso (łącznie z tłuszczami i podrobami) <sup>d</sup> w kg ....	153,5	144,1	164,8	193,6
25	mleka krowiego w l .....	1035	1079	1165	1349
Skup produktów rolnych na 1 ha użytków rolnych <sup>e</sup> :					
26	zboża podstawowe (łącznie z mieszankami zbożowymi) w kg .....	67	103	120	111
27	ziemniaki w kg .....	160	136	129	188
28	buraki cukrowe w kg .....	149	210	210	235
29	żywiec rzeźny w przeliczeniu na mięso (łącznie z tłuszczami) <sup>e</sup> w kg .....	89	88	106	124
30	mleko krowie w l .....	886	1006	1116	1338

<sup>a</sup> Według granic administracyjnych; bez gruntów niestanowiących gospodarstw rolnych. <sup>b</sup> Dane Powszechnego Spisu Rolnego wiających gospodarstw rolnych. <sup>d</sup> Dotyczy mięsa: wołowego, cielęcego, wieprzowego, baraniego, końskiego, drobiowego, koziego, i drobiowego; w wadze poubojowej ciepłej.

<sup>a</sup> By administrative borders; excluding non-farm land. <sup>b</sup> Data of the Agricultural Census as of 20 V. <sup>c</sup> Calculations are based on goat, rabbit and game; in post-slaughter warm weight. <sup>e</sup> Concerns meat: beef, veal, pork, mutton, horseflesh and poultry; in post

2004	2005	2006	2007	SPECIFICATION	No.
<b>I LEŚNICTWO AND FORESTRY</b>					
1106,6	1089,3	1094,7	1116,6	Agricultural land <sup>a</sup> (as of June) in thous. ha	1
				of which arable land:	
713,6	707,4	723,1	696,0	in thousand hectares	2
35,4	35,0	35,8	34,5	in % of total area	3
677,0	676,8	697,5	683,9	Sown area (as of June) in thous. ha	4
				of which in %:	
73,4	73,2	70,9	72,8	basic cereals (including cereal mixed)	5
6,4	5,8	5,7	5,4	of which: wheat	6
17,4	15,4	13,6	14,1	rye	7
6,0	4,8	4,4	3,8	potatoes	8
1,0	0,9	0,7	0,7	sugar beets	9
				Crop production in thous. t:	
1334,5	1326,5	1060,0	1283,6	basic cereals (including cereal mixed)	10
132,7	119,4	97,3	109,3	of which: wheat	11
285,3	243,3	190,8	204,3	rye	12
751,5	563,5	452,1	505,0	potatoes	13
245,7	240,0	243,3	231,6	sugar beets	14
				Yields per 1 ha in dt:	
26,9	26,8	21,4	25,8	basic cereals (including cereal mixed)	15
30,7	30,4	24,5	29,5	of which: wheat	16
24,2	23,4	20,1	21,1	rye	17
186	172	147	196	potatoes	18
365	414	493	501	sugar beets	19
				Livestock:	
				cattle (as of June):	
683,4	737,8	759,1	793,9	in thousand heads	20
61,4	67,2	68,8	70,6	per 100 ha of agricultural land <sup>c</sup> in heads	21
				pigs (as of the end of July):	
837,8	873,8	927,6	756,0	in thousand heads	22
75,3	79,6	84,0	67,2	per 100 ha of agricultural land <sup>c</sup> in heads	23
				Production per 1 ha of agricultural land <sup>c</sup> :	
168,1	166,9	181,1	185,4	animals for slaughter in terms of meat (including fats and pluck) <sup>d</sup> in kg	24
1454	1482	1600	1607	cows' milk in l	25
				Procurement of agricultural products per 1 ha of agricultural land <sup>c</sup> :	
103	90	85	69	basic cereal (including cereal mixed) in kg	26
145	112	88	116	potatoes in kg	27
216	219	220	206	sugar beets in kg	28
110	115	130	129	animals for slaughter in terms of meat (including fats) <sup>e</sup> in kg	29
1354	1481	1426	1433	cows' milk in l	30

według stanu w dniu 20 V. c Do przeliczeń przyjęto użytki rolne według siedziby użytkownika gospodarstwa bez gruntów niestano-  
króliczego i dziczyny; w wadze poubojowej ciepłej. e Dotyczy mięsa: wołowego, cielęcego, wieprzowego, baraniego, końskiego

agricultural land by the land user's seat, excluding non-farm land. d Concerns meat: beef, veal, pork, mutton, horseflesh, poultry,  
-slaughter warm weight.

I. **WAŻNIEJSZE DANE O WOJEWÓDZTWIE (cd.)**  
**MAJOR DATA ON THE VOIVODSHIP (cont.)**

Lp.	WYSZCZEGÓLNIENIE	2000	2001	2002	2003
<b>ROLNICTWO AGRICULTURE</b>					
1	Ciągniki rolnicze (stan w dniu 31 XII) na 100 ha użytków rolnych <sup>a</sup> w szt .....	7,1	7,1	7,7 <sup>b</sup>	8,5
Zużycie nawozów w przeliczeniu na czysty składnik na 1 ha użytków rolnych <sup>ad</sup> w kg:					
2	mineralnych lub chemicznych (łącznie z wieloskładnikowymi) .....	75,2	78,5	79,8	80,1
3	wapniowych <sup>e</sup> .....	61,9	57,8	59,2	56,1
4	Powierzchnia gruntów leśnych (stan w dniu 31 XII) w tys. ha .....	604,5	605,6	606,1	607,7
Powierzchnia lasów (stan w dniu 31 XII):					
5	w tysiącach hektarów .....	595,6	596,7	597,4	598,5
6	na 1 mieszkańca w ha .....	0,5	0,5	0,5	0,5
7	Lesistość (stan w dniu 31 XII) w % .....	29,5	29,6	29,6	29,7
8	Pozyskanie drewna (grubizny) <sup>f</sup> na 100 ha powierzchni lasów w m <sup>3</sup> .....	233,7	220,1	230,7	239,8
<b>PRZEMYSŁ INDUSTRY</b>					
Produkcja sprzedana przemysłu:					
9	w milionach złotych (ceny bieżące) .....	8312,5	8964,2	9205,0	9773,7
10	2000 = 100 (ceny stałe) .....	100,0	104,2	104,9	110,9
11	na 1 zatrudnionego w zł (ceny bieżące) .....	144719	159972	173699	184304
12	na 1 mieszkańca w zł (ceny bieżące) .....	6861	7407	7616	8103
Sprzedaż produkcji budowlano-montażowej <sup>g</sup> ogółem (ceny bieżące):					
13	w milionach złotych .....	885,5	771,0	743,2	1672,1
14	na 1 mieszkańca w zł .....	733	637	615	1386
15	w tym sektor prywatny w % ogółem .....	91,4	90,9	91,1	96,7
<b>TRANSPORT. ŁĄCZNOŚĆ TRANSPORT. COMMUNICA</b>					
Linie kolejowe eksploatowane normalnotorowe <sup>h</sup> :					
16	w kilometrach .....	783	791	791	682
17	na 100 km <sup>2</sup> powierzchni ogólnej w km .....	3,9	3,9	3,9	3,4
Drogi publiczne o twardej nawierzchni (miejskie i zamiejskie):					
18	w kilometrach .....	10569	10557	10796	10683
19	na 100 km <sup>2</sup> powierzchni ogólnej w km .....	52,4	52,3	53,5	52,9
Samochody osobowe zarejestrowane:					
20	w tysiącach sztuk .....	259,1	267,4	325,1	305,5
21	na 1000 ludności .....	214	221	269	254
Placówki pocztowe <sup>i</sup> :					
22	w liczbach bezwzględnych .....	339	328	309	305
23	na 10 tys. ludności .....	2,8	2,7	2,6	2,5

<sup>a</sup> Do przeliczeń przyjęto użytki rolne według siedziby użytkownika gospodarstwa bez gruntów niestanowiących gospodarstw rol w postaci wapna palonego; łącznie z wapnem defekacyjnym. <sup>f</sup> Bez pozyskania drewna (grubizny) z zadrzewień. <sup>g</sup> Zrealizowanej jących przekracza 9 osób. <sup>h</sup> Łącznie z szerokotorowymi, których długość w 2007 r. wynosiła 48 km. <sup>i</sup> Do 2001 r. łącznie z placów <sup>a</sup> Calculations are based on agricultural land by the land user's seat, excluding non-farm land. <sup>b</sup> Data of the Agricultural Census (timber) from plantings. <sup>g</sup> Realized by construction units – by place of performing works; data concerns economic entities employing service offices.



2004	2005	2006	2007	SPECIFICATION	No.
<b>I LEŚNICTWO (dok.)</b>					
<b>AND FORESTRY (cont.)</b>					
7,9	8,8 <sup>c</sup>	.	9,0 <sup>c</sup>	Agricultural tractors (as of 31 XII) per 100 ha of agricultural land <sup>a</sup> in units	1
86,2	87,1	91,5	89,3	Consumption of fertilizers in terms of pure ingredient per 1 ha of agricultural land <sup>ad</sup> in kg:	
59,7	60,0	19,9	11,7	mineral or chemical (including mixed fertilizers)	2
				lime <sup>e</sup>	3
609,6	614,2	617,6	620,8	Forest land (as of 31 XII) in thous. ha	4
600,2	604,6	607,9	611,0	Forest area (as of 31 XII):	
0,5	0,5	0,5	0,5	in thousand hectares	5
				per capita in ha	6
29,7	30,0	30,1	30,3	Forest cover (as of 31 XII) in %	7
287,0	284,5	291,8	306,0	Removals (timber) <sup>f</sup> per 100 ha of forest area in m <sup>3</sup>	8
<b>I BUDOWNICTWO</b>					
<b>AND CONSTRUCTION</b>					
11754,0	11738,5	12592,8	15263,6	Sold production of industry:	
126,9	129,0	141,2	161,2	in million zlotys (current prices)	9
222433	225976	239704	278249	2000 = 100 (constant prices)	10
9762	9774	10515	12778	per employee in zł (current prices)	11
				per capita in zł (current prices)	12
807,8	955,3	1042,0	1401,7	Total sales of construction and assembly production <sup>g</sup> (current prices):	
672	796	870	1173	in million zlotys	13
93,5	95,3	95,6	97,0	per capita in zł	14
				of which private sector in % of total	15
– stan w dniu 31 XII					
TIONS – as of 31 XII					
675	682	683	705	Railway lines operated – standard gauge <sup>h</sup> :	
3,3	3,4	3,4	3,5	in kilometres	16
				per 100 km <sup>2</sup> of total area in km	17
10865	11013	11031	11248	Hard surface public roads (urban and out-of-town):	
53,8	54,6	54,7	55,7	in kilometres	18
				per 100 km <sup>2</sup> of total area in km	19
335,8	352,4	377,4	405,7	Registered passenger cars:	
279	294	316	340	in thousand units	20
				per 1000 population	21
303	298	303	320	Post offices <sup>i</sup> :	
2,5	2,5	2,5	2,7	in absolute numbers	22
				per 10 thous. population	23

nych. b Dane Powszechnego Spisu Rolnego według stanu w dniu 20 V. c Stan w czerwcu. d W roku gospodarczym. e Przeważnie przez podmioty budowlane – według miejsca wykonywania robót; dane dotyczą podmiotów gospodarczych, w których liczba pracownikami usług telekomunikacyjnych.

as of 20 V. c As of June. d In farming year. e Most frequently in the form of quicklime; including defecated lime. f Excluding removals more than 9 persons. h Including broad gauge, the length of which in 2007 was 48 km. i Until 2001 including telecommunication

I. **WAŻNIEJSZE DANE O WOJEWÓDZTWIE (cd.)**  
**MAJOR DATA ON THE VOIVODSHIP (cont.)**

Lp.	WYSZCZEGÓLNIENIE	2000	2001	2002	2003
TRANSPORT. ŁĄCZNOŚĆ TRANSPORT. COMMUNICA					
1	Telefoniczne łącza główne <sup>a</sup> :				
1	w tysiącach .....	337,1	349,2	430,7	378,6
2	na 1000 ludności .....	278,5	288,7	356,6	314,1
HAN TRA					
3	Sprzedaż detaliczna towarów (ceny bieżące):				
3	w milionach złotych .....	9676,8	10054,2	9902,5	10364,5
4	na 1 mieszkańca w zł .....	7987	8308	8193	8593
5	Sklepy <sup>b</sup> (stan w dniu 31 XII) w tys. ....	11,9	13,4	13,2	11,3
6	Liczba ludności (stan w dniu 31 XII) na 1 sklep <sup>b</sup> ...	101	91	91	106
FINANSE PUBLIC					
<b>Budżety gmin<sup>c</sup></b>					
Dochody:					
7	w milionach złotych .....	888,1	954,5	1016,7	1093,2
8	na 1 mieszkańca w zł .....	1124	1212	1296	1398
Wydatki:					
9	w milionach złotych .....	916,6	971,1	1020,3	1110,6
10	na 1 mieszkańca w zł .....	1160	1233	1301	1421
<b>Budżety miast na prawach powiatu</b>					
Dochody:					
11	w milionach złotych .....	714,7	793,1	776,8	761,0
12	na 1 mieszkańca w zł .....	1695	1876	1831	1793
Wydatki:					
13	w milionach złotych .....	765,2	831,4	806,6	793,3
14	na 1 mieszkańca w zł .....	1815	1967	1901	1869
<b>Budżety powiatów</b>					
Dochody:					
15	w milionach złotych .....	368,4	421,3	376,9	342,5
16	na 1 mieszkańca w zł .....	466	535	481	438
Wydatki:					
17	w milionach złotych .....	366,2	419,1	389,7	355,6
18	na 1 mieszkańca w zł .....	464	532	497	455
<b>Budżet województwa</b>					
Dochody:					
19	w milionach złotych .....	118,9	158,3	119,9	141,4
20	na 1 mieszkańca w zł .....	98	131	99	117
Wydatki:					
21	w milionach złotych .....	122,5	162,7	146,8	143,6
22	na 1 mieszkańca w zł .....	101	134	122	119
INWESTYCJE. INVESTMENTS.					
23	Nakłady inwestycyjne <sup>e</sup> (ceny bieżące):				
23	w milionach złotych .....	2282,1	2016,4	2190,7	2476,3
24	na 1 mieszkańca w zł .....	1884	1666	1813	2053

a Dane dotyczą operatorów telekomunikacyjnych sieci publicznej. b Ze względu na zmianę metody badania sklepów, począw również status miasta na prawach powiatu. d Od 2002 r. dane nieporównywalne z danymi za lata poprzednie. e Według lokalizacji  
a Data concerns operators of the public telecommunications network. b Due to the change in the method of surveying shops, are also cities with powiat status. d Since 2002 data is not comparable to the data for previous years. e By investment location.

2004	2005	2006	2007	SPECIFICATION	No.
– stan w dniu 31 XII (dok.)					
TIONS – as of 31 XII (cont.)					
				<b>Telephone main line<sup>a</sup>:</b>	
420,2	364,2	350,8	316,9	<i>in thousand</i>	1
349,5	303,6	293,3	265,7	<i>per 1000 population</i>	2
DEL					
DE					
				<b>Retail sales (current prices):</b>	
10953,2	10571,8	10965,2	12184,1	<i>in million zlotys</i>	3
9097	8803	9156	10200	<i>per capita in zł</i>	4
11,0	10,1	11,0	10,3	<i>Shops<sup>b</sup> (as of 31 XII) in thous.</i>	5
109	118	108	115	<i>Population (as of 31 XII) per shop<sup>b</sup></i>	6
PUBLICZNE					
FINANCE					
				<b>Budgets of gminas<sup>c</sup></b>	
				<b>Revenue:</b>	
1160,7	1347,3	1511,9	1604,9	<i>in million zlotys</i>	7
1489	1737	1965	2092	<i>per capita in zł</i>	8
				<b>Expenditure:</b>	
1176,1	1334,7	1556,4	1559,7	<i>in million zlotys</i>	9
1509	1720	2022	2033	<i>per capita in zł</i>	10
				<b>Budgets of cities with powiat status</b>	
				<b>Revenue:</b>	
895,1	1015,8	1130,1	1256,4	<i>in million zlotys</i>	11
2107	2389	2640	2940	<i>per capita in zł</i>	12
				<b>Expenditure:</b>	
959,6	1052,9	1143,4	1236,0	<i>in million zlotys</i>	13
2259	2476	2671	2892	<i>per capita in zł</i>	14
				<b>Budgets of powiats</b>	
				<b>Revenue:</b>	
384,2	418,3	434,6	458,3	<i>in million zlotys</i>	15
493	539	565	597	<i>per capita in zł</i>	16
				<b>Expenditure:</b>	
383,4	421,2	452,7	444,8	<i>in million zlotys</i>	17
492	543	588	580	<i>per capita in zł</i>	18
				<b>Budget of voivodship</b>	
				<b>Revenue:</b>	
172,9	168,9	258,7	353,4	<i>in million zlotys</i>	19
144	141	216	296	<i>per capita in zł</i>	20
				<b>Expenditure:</b>	
171,1	182,8	288,3	305,0	<i>in million zlotys</i>	21
142	152	241	255	<i>per capita in zł</i>	22
ŚRODKI TRWAŁE <sup>d</sup>					
FIXED ASSETS <sup>d</sup>					
				<b>Investment outlays<sup>e</sup> (current prices):</b>	
2793,0	3266,9	3669,8	4266,5	<i>in million zlotys</i>	23
2320	2720	3064	3572	<i>per capita in zł</i>	24

szy od 2003 r. dane nie są w pełni porównywalne z publikowanymi za lata poprzednie. c Bez dochodów i wydatków gmin mających inwestycji.

since 2003 data is not fully comparable to the data published for previous years. c Excluding revenue and expenditure of gminas which

I. **WAŻNIEJSZE DANE O WOJEWÓDZTWIE (dok.)**  
**MAJOR DATA ON THE VOIVODSHIP (cont.)**

Lp.	WYSZCZEGÓLNIENIE	2000	2001	2002	2003
INWESTYCJE. INVESTMENTS.					
Udział w nakładach inwestycyjnych <sup>b</sup> (ceny bieżące) w %:					
1	rolnictwa, łowiectwa i leśnictwa .....	6,7	5,6	6,9	5,7
2	przemysłu .....	25,5	27,7	26,8	28,3
3	budownictwa .....	8,8	9,0	7,0	7,0
4	handlu i napraw <sup>Δ</sup> .....	8,1	5,9	9,8	9,1
5	transportu, gospodarki magazynowej i łączności .....	10,8	7,1	7,9	8,0
6	obsługi nieruchomości i firm <sup>Δ</sup> .....	17,4	18,1	20,7	21,2
Wartość brutto środków trwałych <sup>c</sup> (stan w dniu 31 XII; bieżące ceny ewidencyjne):					
7	w milionach złotych .....	39372,6	41318,5	43943,4	46066,4
8	na 1 mieszkańca w zł .....	32497	34143	36358	38193
Udział w wartości brutto środków trwałych <sup>d</sup> (stan w dniu 31 XII; bieżące ceny ewidencyjne) w %:					
9	rolnictwa, łowiectwa i leśnictwa .....	17,3	16,6	15,8	15,2
10	przemysłu .....	19,6	20,1	19,5	19,7
11	budownictwa .....	1,3	1,3	1,3	1,3
12	handlu i napraw <sup>Δ</sup> .....	3,3	3,5	3,7	3,6
13	pośrednictwa finansowego .....	0,5	0,6	0,7	0,7
14	obsługi nieruchomości i firm <sup>Δ</sup> .....	26,0	25,6	25,0	24,9
PODMIOTY GOSPODARKI NARODOWEJ <sup>e</sup> ZAREJESTRO ENTITIES OF THE NATIONAL ECONOMY <sup>e</sup> RECOR					
15	Ogółem: w tysiącach .....	85,8	90,5	94,5	96,9
16	na 1000 ludności .....	70,9	74,9	78,3	80,4
Osoby prawne i jednostki organizacyjne niemające osobowości prawnej:					
17	w tysiącach .....	15,5	16,5	16,9	17,3
w tym:					
18	przedsiębiorstwa państwowe .....	0,1	0,0	0,0	0,0
19	spółdzielnie .....	0,6	0,5	0,5	0,5
20	spółki handlowe .....	2,4	2,8	3,2	3,4
21	w tym z udziałem kapitału zagranicznego .....	0,3	0,4	0,4	0,4
22	spółki cywilne .....	6,6	6,3	6,0	5,7
23	1999 = 100 .....	109,1	116,2	119,0	121,3
Osoby fizyczne prowadzące działalność gospodarczą:					
24	w tysiącach .....	70,3	74,0	77,6	79,7
25	1999 = 100 .....	106,9	112,5	118,0	121,1
26	na 1000 ludności .....	58,1	61,2	64,3	66,1
RACHUNKI REGIONAL					
Produkt krajowy brutto (ceny bieżące):					
27	w milionach złotych .....	17740	19116	19759	20210
28	na 1 mieszkańca w zł .....	14642	15796	16348	16756
Wartość dodana brutto (ceny bieżące):					
29	w milionach złotych .....	15782	17049	17474	17842
30	na 1 mieszkańca w zł .....	13026	14088	14458	14792
Nominalne dochody do dyspozycji brutto w sektorze gospodarstw domowych <sup>f</sup> :					
31	w milionach złotych .....	13799	15262	15437	15681
32	na 1 mieszkańca w zł .....	11389	12612	12773	13000

a Od 2002 r. dane nieporównywalne z danymi za lata poprzednie. b Według lokalizacji inwestycji. c Według siedziby jednostki. d Dane za lata 2000-2005 skorygowano w stosunku do opublikowanych w poprzednich edycjach publikacji.

a Since 2002 data is not comparable to the data for previous years. b By investment location. c By local unit seat. d By the seat of the data published in the previous editions of the publication.

2004	2005	2006	2007	SPECIFICATION	No.
------	------	------	------	---------------	-----

ŚRODKI TRWAŁE<sup>a</sup> (dok.)  
FIXED ASSETS<sup>a</sup> (cont.)

				Share in investment outlays <sup>b</sup> (current prices) in %:	
5,3	5,5	6,1	6,5	agriculture, hunting and forestry	1
28,5	30,0	33,3	35,1	industry	2
7,5	7,5	7,6	5,5	construction	3
7,8	7,2	9,7	9,0	trade and repair <sup>Δ</sup>	4
10,9	13,5	8,7	3,5	transport, storage and communication	5
18,5	16,1	15,7	18,0	real estate, renting and business activities	6
				Gross value of fixed assets <sup>c</sup> (as of 31 XII; current book-keeping prices):	
48034,9	49915,5	52418,3	55697,9	in million zlotys	7
39948	41607	43824	46701	per capita in zl	8
				Share in gross value of fixed assets <sup>d</sup> (as of 31 XII; current book-keeping prices) in %:	
14,6	14,3	14,1	13,7	agriculture, hunting and forestry	9
19,7	20,1	19,9	21,0	industry	10
0,9	1,0	1,0	1,1	construction	11
3,7	3,8	4,3	4,5	trade and repair <sup>Δ</sup>	12
0,7	0,6	0,6	0,7	financial intermediation	13
24,8	24,3	23,9	23,3	real estate, renting and business activities	14

WANE W REJESTRZE REGON – stan w dniu 31 XII  
DED IN THE REGON REGISTER – as of 31 XII

91,0	88,9	88,9	88,7	Total: in thousand	15
75,7	74,1	74,4	74,3	per 1000 population	16
				Legal persons and organizational entities without legal personality:	
16,4	16,8	17,4	17,7	in thousand	17
				of which:	
0,0	0,0	0,0	0,0	state owned enterprises	18
0,5	0,5	0,5	0,5	cooperatives	19
3,5	3,7	3,9	4,0	commercial companies	20
0,4	0,4	0,4	0,5	of which with foreign capital participation	21
4,5	4,5	4,6	4,7	civil law partnerships	22
115,4	118,4	122,0	124,6	1999 = 100	23
				Natural persons conducting economic activity:	
74,6	72,1	71,6	70,9	in thousand	24
113,4	109,6	108,8	107,8	1999 = 100	25
62,0	60,1	59,8	59,5	per 1000 population	26

REGIONALNE  
ACCOUNTS

21737	22909	24427	.	Gross domestic product (current prices):	
18054	19075	20396	.	in million zlotys	27
				per capita in zl	28
				Gross value added (current prices):	
19319	20184	21457	.	in million zlotys	29
16045	16806	17917	.	per capita in zl	30
				Gross nominal disposable income in the house- holds sector <sup>f</sup> :	
17134	17529	18506	.	in million zlotys	31
14230	14596	15452	.	per capita in zl	32

lokalnej. <sup>d</sup> Według siedziby jednostki lokalnej rodzaju działalności. <sup>e</sup> Bez osób prowadzących gospodarstwa indywidualne w rolnictwie.

local kind-of-activity unit. <sup>e</sup> Excluding persons tending private farms in agriculture. <sup>f</sup> Data for 2000-2005 has been corrected in relation

**II. WYBRANE DANE O PODREGIONACH (NTS 3) I POWIATACH (NTS 4)**  
**SELECTED DATA BY SUBREGIONS (NTS 3) AND POWIATS (NTS 4)**

WYSZCZEGÓLNIENIE SPECIFICATION	Ludność <sup>a</sup> Population <sup>a</sup>				Przyrost naturalny na 1000 ludności Natural increase per 1000 population		Zgony Deaths			
	w tys. in thous.		w miastach w % ogółu ludności in urban areas in % of total population				na 1000 ludności per 1000 population		w tym niemowląt na 1000 urodzeń żywych of which infants per 1000 live births	
	2000	2007	2000	2007	2000	2007	2000	2007	2000	2007
<b>WOJEWÓDZTWO ..... VOIVODSHIP</b>	<b>1210,7</b>	<b>1192,7</b>	<b>58,6</b>	<b>59,5</b>	<b>0,2</b>	<b>-0,5</b>	<b>9,7</b>	<b>9,8</b>	<b>7,3</b>	<b>5,0</b>
<b>Podregion białostocko- -suwalski ..... Subregion</b>	<b>898,4</b>	<b>885,4</b>	<b>62,7</b>	<b>63,9</b>	<b>-0,4</b>	<b>-0,9</b>	<b>9,8</b>	<b>10,0</b>	<b>7,3</b>	<b>4,8</b>
Powiaty: Powiats:										
augustowski .....	59,3	58,9	54,5	55,8	1,4	-0,3	9,7	10,3	4,5	-
białostocki .....	139,7	138,0	36,4	36,6	-1,4	-1,6	11,0	10,5	8,3	4,9
bielski .....	62,3	59,3	49,8	51,3	-4,3	-4,0	12,3	12,3	11,8	8,1
hajnowski .....	50,9	47,2	47,7	49,1	-5,0	-8,4	12,8	15,5	9,9	-
moniecki .....	44,5	42,7	34,9	35,6	0,8	-2,3	10,3	10,3	12,0	-
sejneński .....	21,7	21,2	27,7	27,9	1,5	-2,0	10,8	11,7	11,0	-
siemiatycki .....	50,9	48,0	34,3	35,7	-1,2	-5,9	11,2	13,2	3,9	8,4
sokólski .....	75,6	71,6	37,0	37,7	-3,1	-3,5	12,9	12,0	8,0	#
suwalski .....	35,4	35,1	-	-	3,9	2,2	9,2	10,4	6,3	#
Miasta na prawach powiatu: Cities with powiat status:										
Białystok .....	289,2	294,1	100,0	100,0	0,6	1,7	8,0	7,6	6,2	5,4
Suwałki .....	68,9	69,3	100,0	100,0	3,1	3,3	6,0	7,1	4,8	9,7
<b>Podregion łomżyński ..... Subregion</b>	<b>312,3</b>	<b>307,3</b>	<b>46,9</b>	<b>47,0</b>	<b>2,0</b>	<b>0,7</b>	<b>9,4</b>	<b>9,4</b>	<b>7,2</b>	<b>5,4</b>
Powiaty: Powiats:										
grajewski .....	50,9	49,7	55,3	55,7	1,8	1,0	9,0	9,1	9,0	#
kolneński .....	40,5	39,4	33,3	33,3	3,5	0,7	9,1	9,6	1,9	#
łomżyński .....	51,0	51,0	7,6	7,8	1,9	-0,7	11,2	10,8	8,8	9,6
wysokomazowiecki .....	60,6	59,5	23,2	23,8	-0,7	-0,9	11,9	11,0	5,8	#
zambrowski .....	45,5	44,7	50,7	50,6	1,7	1,3	9,7	8,9	9,5	6,6
Miasto na prawach powiatu: City with powiat status:										
Łomża .....	63,8	63,0	100,0	100,0	4,1	2,6	6,0	7,0	7,8	8,3

a Stan w dniu 31 XII.

a As of 31 XII.

II. WYBRANE DANE O PODREGIONACH (NTS 3) I POWIATACH (NTS 4) (cd.)  
 SELECTED DATA BY SUBREGIONS (NTS 3) AND POWIATS (NTS 4) (cont.)

WYSZCZEGÓLNIENIE SPECIFICATION	Saldo migracji wewnątrznych i zagranicznych na pobyt stały na 1000 ludności <i>Internal and international net migration for permanent residence per 1000 population</i>		Przestępstwa stwierdzone w zakończonych postępowaniach przygotowawczych na 10 tys. ludności <i>Ascertained crimes in completed preparatory proceedings per 10 thous. population</i>		Wskaźnik wykrywalności sprawców przestępstw stwierdzonych w % <i>Rate of detectability of delinquents in ascertained crimes in %</i>		Pracujący <sup>a</sup> <i>Employed persons<sup>a</sup></i>	
							ogółem w tys. total in thous.	
	2000	2007	2000	2007	2000	2007	2000	2007
<b>WOJEWÓDZTWO ..... VOIVODSHIP</b>	<b>-1,3</b>	<b>-2,1</b>	<b>277,1</b>	<b>223,1</b>	<b>55,7</b>	<b>68,7</b>	<b>427,6</b>	<b>341,2</b>
<b>Podregion białostocko- -suwalski ..... Subregion</b>	<b>-0,6</b>	<b>-1,5</b>	<b>292,1</b>	<b>230,5</b>	<b>55,6</b>	<b>67,9</b>	<b>313,9</b>	<b>252,5</b>
Powiaty: Powiats:								
augustowski .....	-1,0	-2,4	224,3	226,0	.	76,3	21,6	16,6
białostocki .....	+2,7	+7,3	214,9	177,0	.	63,4	42,4	31,3
bielski .....	-4,2	-3,3	197,2	250,8	.	80,0	28,3	19,7
hajnowski .....	-4,9	-5,6	373,8	321,8	.	83,5	22,9	15,4
moniecki .....	-4,7	-3,3	133,0	142,7	.	81,4	17,8	12,7
sejneński .....	-2,3	-4,6	281,2	298,6	.	81,0	9,3	6,1
siemiatycki .....	-4,2	-3,3	217,5	186,3	.	82,3	22,3	15,6
sokólski .....	-5,7	-3,9	181,7	170,7	.	79,9	33,4	24,1
suwalski .....	-4,8	-1,9	.	.	.	.	15,9	11,1
Miasta na prawach powiatu: Cities with powiat status:								
Białystok .....	+2,6	-2,2	404,5	244,1	.	56,2	81,8	82,4
Suwałki .....	+0,7	-4,3	326,6 <sup>b</sup>	295,6 <sup>b</sup>	.	67,5 <sup>b</sup>	18,2	17,5
<b>Podregion łomżyński ..... Subregion</b>	<b>-3,4</b>	<b>-4,0</b>	<b>233,8</b>	<b>201,8</b>	<b>56,0</b>	<b>71,2</b>	<b>113,7</b>	<b>88,7</b>
Powiaty: Powiats:								
grajewski .....	-3,6	-5,5	198,3	235,1	.	85,2	17,0	13,5
kolneński .....	-6,5	-7,2	176,6	126,9	.	77,2	16,9	12,0
łomżyński .....	-5,3	+1,3	.	.	.	.	21,7	15,1
wysokomazowiecki .....	-3,8	-2,3	136,7	149,1	.	81,1	27,1	20,8
zambrowski .....	-3,9	-4,9	229,3	217,8	.	80,0	15,7	13,0
Miasto na prawach powiatu: City with powiat status:								
Łomża .....	+0,9	-6,0	322,7 <sup>c</sup>	234,6 <sup>c</sup>	.	57,4 <sup>c</sup>	15,3	14,3

<sup>a</sup> Stan w dniu 31 XII; według faktycznego miejsca pracy i rodzaju działalności; bez podmiotów gospodarczych o liczbie pracujących do 9 osób i duchownych; łącznie z pracującymi w gospodarstwach indywidualnych w rolnictwie (dane szacunkowe); patrz uwagi ogólne, ust. 4 na str. 19. <sup>b</sup>, <sup>c</sup> Łącznie z powiatem: <sup>b</sup> – suwalskim, <sup>c</sup> – łomżyńskim.

<sup>a</sup> As of 31 XII; by actual workplace and kind of activity; excluding economic entities employing up to 9 persons and clergy; including persons employed on private farms in agriculture (estimated data); see general notes, item 4 on page 19. <sup>b</sup>, <sup>c</sup> Including powiat: <sup>b</sup> – suwalski, <sup>c</sup> – łomżyński.

## II. WYBRANE DANE O PODREGIONACH (NTS 3) I POWIATACH (NTS 4) (cd.)

SELECTED DATA BY SUBREGIONS (NTS 3) AND POWIATS (NTS 4) (cont.)

WYSZCZEGÓLNIENIE SPECIFICATION	Pracujący <sup>a</sup> (dok.) Employed <sup>a</sup> (cont.)							
	w % ogółem				in % of total			
	rolnictwo, łowiectwo i leśnictwo; rybactwo agriculture, hunting and forestry; fishing		przemysł i budownictwo industry and construction		usługi services			
					rynkowe market		nierynkowe non-market	
	2000	2007	2000	2007	2000	2007	2000	2007
<b>WOJEWÓDZTWO ..... VOIVODSHIP</b>	<b>53,6</b>	<b>40,5</b>	<b>15,5</b>	<b>19,3</b>	<b>14,1</b>	<b>19,9</b>	<b>16,8</b>	<b>20,3</b>
<b>Podregion białostocko- -suwalski ..... Subregion</b>	<b>49,2</b>	<b>35,7</b>	<b>16,9</b>	<b>20,5</b>	<b>15,8</b>	<b>22,2</b>	<b>18,1</b>	<b>21,6</b>
Powiaty: Powiats:								
augustowski .....	64,7	52,1	13,4	19,7	9,4	12,1	12,5	16,1
białostocki .....	66,8	46,7	13,6	23,8	6,3	13,5	13,3	16,0
bielski .....	68,6	56,7	13,5	18,4	7,4	11,5	10,5	13,4
hajnowski .....	60,6	41,6	16,5	26,1	11,2	14,8	11,7	17,5
moniecki .....	80,7	72,7	4,9	6,1	4,7	6,7	9,7	14,5
sejneński .....	78,7	68,7	2,6	3,9	5,5	7,6	13,2	19,8
siemiatycki .....	75,9	66,4	7,2	9,7	7,6	11,6	9,3	12,3
sokólski .....	74,7	64,6	7,9	11,4	6,6	10,1	10,8	13,9
suwalski .....	85,7	76,5	4,0	10,4	3,5	5,0	6,8	8,1
Miasta na prawach powiatu: Cities with powiat status:								
Białystok .....	0,8	1,3	29,1	24,7	36,1	41,0	34,0	33,0
Suwałki .....	5,6	2,4	37,8	37,4	27,0	30,5	29,6	29,7
<b>Podregion łomżyński ..... Subregion</b>	<b>65,6</b>	<b>54,2</b>	<b>11,8</b>	<b>15,9</b>	<b>9,5</b>	<b>13,4</b>	<b>13,1</b>	<b>16,5</b>
Powiaty: Powiats:								
grajewski .....	64,4	50,5	13,5	21,5	7,9	11,0	14,2	17,0
kolneński .....	78,8	71,7	7,4	7,9	4,4	6,7	9,4	13,7
łomżyński .....	86,0	79,0	5,5	8,3	3,0	5,0	5,5	7,7
wysokomazowiecki .....	76,3	65,2	9,4	14,8	5,3	8,4	9,0	11,6
zambrowski .....	64,2	50,2	14,8	22,6	8,5	10,7	12,5	16,5
Miasto na prawach powiatu: City with powiat status:								
Łomża .....	5,7	4,5	25,3	20,7	34,4	39,7	34,6	35,1

<sup>a</sup> Stan w dniu 31 XII; według faktycznego miejsca pracy i rodzaju działalności; bez podmiotów gospodarczych o liczbie pracujących do 9 osób i duchownych; łącznie z pracującymi w gospodarstwach indywidualnych w rolnictwie (dane szacunkowe); patrz uwagi ogólne, ust. 4 na str. 19.

<sup>a</sup> As of 31 XII; by actual workplace and kind of activity; excluding economic entities employing up to 9 persons and clergy; including persons employed on private farms in agriculture (estimated data); see general notes, item 4 on page 19.



II. WYBRANE DANE O PODREGIONACH (NTS 3) I POWIATACH (NTS 4) (cd.)  
 SELECTED DATA BY SUBREGIONS (NTS 3) AND POWIATS (NTS 4) (cont.)

WYSZCZEGÓLNIENIE SPECIFICATION	Bezrobotni zarejestrowani <sup>a</sup> Registered unemployed persons <sup>a</sup>						Stopa bezrobocia zarejestrowanego <sup>ab</sup> w % Registered unemployment rate <sup>ab</sup> in %		Mieszkania oddane do użytkowania na 1000 ludności Dwellings completed per 1000 population	
	ogółem w tys. total in thous.		z ogółem – w % of total – in %							
			w wieku 24 lat i mniej at age 24 and less		pozostający bez pracy <sup>c</sup> dłużej niż 1 rok out of job <sup>c</sup> for longer than 1 year					
	2000	2007	2000	2007	2000	2007	2000	2007	2000	2007
<b>WOJEWÓDZTWO ..... VOIVODSHIP</b>	<b>79,2</b>	<b>48,8</b>	<b>29,4</b>	<b>20,9</b>	<b>44,5</b>	<b>43,5</b>	<b>13,8</b>	<b>10,4</b>	<b>3,1</b>	<b>3,3</b>
<b>Podregion białostocko- -suwalski ..... Subregion</b>	<b>54,3</b>	<b>33,3</b>	<b>28,0</b>	<b>20,2</b>	<b>41,9</b>	<b>41,5</b>	<b>12,9</b>	<b>9,6</b>	<b>3,8</b>	<b>3,8</b>
Powiaty: Powiats:										
augustowski .....	5,5	3,7	28,5	22,2	44,4	48,7	18,4	15,2	2,3	3,9
białostocki .....	8,0	5,0	29,2	20,8	43,4	38,2	14,1	11,2	3,7	5,0
bielski .....	3,1	1,9	31,8	26,3	46,2	38,6	9,2	7,5	0,6	1,2
hajnowski .....	2,8	1,5	28,2	14,9	44,4	31,2	10,1	7,4	0,8	2,1
moniecki .....	2,2	1,4	32,9	25,8	51,6	53,5	10,2	9,0	0,3	1,4
sejneński .....	2,4	1,7	31,3	25,5	51,0	49,5	19,3	18,6	0,6	2,7
siemiatycki .....	1,9	1,4	34,3	28,9	42,0	48,1	7,2	7,2	0,7	1,6
sokólski .....	6,3	3,9	30,1	22,6	51,4	51,8	14,8	12,3	1,2	1,4
suwalski .....	2,4	1,1	36,7	25,3	34,8	44,2	12,3	7,7	0,6	2,8
Miasta na prawach powiatu: Cities with powiat status:										
Białystok .....	14,2	9,1	23,6	15,0	37,3	34,5	11,7	7,9	7,9	5,7
Suwałki .....	5,5	2,6	23,3	16,3	29,7	39,2	18,9	10,3	3,6	3,3
<b>Podregion łomżyński ..... Subregion</b>	<b>24,9</b>	<b>15,5</b>	<b>32,3</b>	<b>22,5</b>	<b>50,3</b>	<b>47,8</b>	<b>16,2</b>	<b>12,7</b>	<b>1,2</b>	<b>1,9</b>
Powiaty: Powiats:										
grajewski .....	5,2	3,9	29,1	19,7	53,9	53,8	21,3	19,6	0,7	2,0
kolneński .....	3,7	2,3	38,5	28,0	51,4	45,3	16,9	14,5	0,6	1,0
łomżyński .....	3,8	2,0	35,7	23,2	50,9	50,3	14,1	10,4	1,3	2,0
wysokomazowiecki .....	3,3	2,0	39,8	26,8	52,1	43,0	10,0	7,6	1,8	0,9
zambrowski .....	3,4	2,4	32,3	26,1	46,9	46,5	16,0	13,2	0,0	1,3
Miasto na prawach powiatu: City with powiat status:										
Łomża .....	5,5	2,9	24,5	15,6	46,7	44,4	21,6	13,0	2,0	3,7

a Stan w dniu 31 XII. b Patrz uwagi ogólne, ust. 7 na str. 20. c Od momentu rejestracji w urzędzie pracy.  
 a As of 31 XII. b See general notes, item 7 on page 20. c From the date of registering in a labour office.

## II. WYBRANE DANE O PODREGIONACH (NTS 3) I POWIATACH (NTS 4) (cd.)

SELECTED DATA BY SUBREGIONS (NTS 3) AND POWIATS (NTS 4) (cont.)

WYSZCZEGÓLNIENIE SPECIFICATION	Produkcja sprzedana przemysłu <sup>a</sup> (ceny bieżące) <i>Sold production of industry<sup>a</sup></i> (current prices)				Nakłady inwestycyjne w przedsiębiorstwach <sup>ab</sup> (ceny bieżące) <i>Investment outlays in enterprises<sup>ab</sup></i> (current prices)			
	w mln zł <i>in mln zł</i>		na 1 mieszkańca w zł <i>per capita in zł</i>		w mln zł <i>in mln zł</i>		na 1 mieszkańca w zł <i>per capita in zł</i>	
	2000	2007	2000	2007	2000	2007	2000	2007
<b>WOJEWÓDZTWO ..... VOIVODSHIP</b>	<b>7481,9</b>	<b>14062,3</b>	<b>6175</b>	<b>11772</b>	<b>1221,4</b>	<b>2198,6</b>	<b>1008</b>	<b>1841</b>
<b>Podregion białostocko- -suwalski ..... Subregion</b>	<b>5215,6</b>	<b>8555,6</b>	<b>5801</b>	<b>9649</b>	<b>985,8</b>	<b>1502,7</b>	<b>1096</b>	<b>1695</b>
Powiaty: Powiats:								
augustowski .....	462,6	791,4	7796	13439	41,0	157,5	691	2674
białostocki .....	420,9	1075,8	3012	7823	69,5	146,0	497	1062
bielski .....	306,1	440,9	4896	7406	64,9	92,7	1038	1557
hajnowski .....	203,9	230,4	3984	4849	25,0	56,8	489	1195
moniecki .....	142,1	306,0	3188	7160	11,9	26,4	267	617
sejneński .....	#	7,8	#	371	6,2	5,3	287	251
siemiatycki .....	172,1	389,0	3378	8061	61,4	34,8	1204	722
sokólski .....	261,1	489,1	3451	6814	21,3	43,9	281	612
suwalski .....	#	105,1	#	2976	8,7	13,8	245	392
Miasta na prawach powiatu: Cities with powiat status:								
Białystok .....	2507,1	3461,6	8674	11742	604,7	747,5	2092	2536
Suwałki .....	658,4	1258,5	9582	18185	71,2	178,0	1037	2572
<b>Podregion łomżyński ..... Subregion</b>	<b>2266,3</b>	<b>5506,7</b>	<b>7252</b>	<b>17887</b>	<b>235,6</b>	<b>695,9</b>	<b>754</b>	<b>2261</b>
Powiaty: Powiats:								
grajewski .....	946,7	2483,3	18585	49816	31,5	386,0	619	7743
kolneński .....	#	#	#	#	7,3	12,0	181	305
łomżyński .....	184,7	558,4	3613	10973	16,6	55,3	325	1086
wysokomazowiecki .....	#	#	#	#	68,2	79,6	1123	1338
zambrowski .....	286,7	424,1	6307	9472	16,4	61,1	361	1366
Miasto na prawach powiatu: City with powiat status:								
Łomża .....	325,9	422,4	5107	6673	95,6	101,9	1498	1610

a Dane dotyczą podmiotów gospodarczych, w których liczba pracujących przekracza 9 osób. b Według lokalizacji inwestycji.  
a Data concerns economic entities employing more than 9 persons. b By investment location.

II. WYBRANE DANE O PODREGIONACH (NTS 3) I POWIATACH (NTS 4) (dok.)  
SELECTED DATA BY SUBREGIONS (NTS 3) AND POWIATS (NTS 4) (cont.)

WYSZCZEGÓLNIENIE SPECIFICATION	Wartość brutto środków trwałych w przedsiębiorstwach <sup>ab</sup> (bieżące ceny ewidencyjne) Gross value of fixed assets in enterprises <sup>ab</sup> (current book-keeping prices)				Podmioty gospodarki narodowej <sup>ac</sup> zarejestrowane w rejestrze REGON na 10 tys. ludności Entities of the national economy <sup>ac</sup> recorded in the REGON register per 10 thous. population					
	w mln zł in mln zł		na 1 mieszkańca w zł per capita in zł		ogółem total		osoby prawne i jednostki organizacyjne niemające osobo- wości prawnej legal persons and organiza- tional entities without legal personality		osoby fizyczne prowadzące działalność gospodarczą natural persons conducting economic activity	
	2000	2007	2000	2007	2000	2007	2000	2007	2000	2007
<b>WOJEWÓDZTWO ..... VOIVODSHIP</b>	<b>14724,2</b>	<b>21500,6</b>	<b>12153</b>	<b>18027</b>	<b>709,1</b>	<b>743,4</b>	<b>128,2</b>	<b>148,6</b>	<b>580,9</b>	<b>594,8</b>
<b>Podregion białostocko- -suwalski ..... Subregion</b>	<b>11956,9</b>	<b>17059,8</b>	<b>13299</b>	<b>19269</b>	<b>752,2</b>	<b>763,3</b>	<b>135,9</b>	<b>157,0</b>	<b>616,3</b>	<b>606,4</b>
<i>Powiaty: Powiats:</i>										
augustowski .....	720,0	1216,4	12132	20663	630,9	742,4	109,8	142,5	521,2	599,8
białostocki .....	839,2	1479,0	6005	10717	601,7	622,2	91,4	118,0	510,3	504,1
bielski .....	587,7	807,3	9400	13613	596,0	641,1	100,6	116,0	495,3	525,1
hajnowski .....	390,3	606,2	7625	12837	636,2	689,9	107,6	133,8	528,6	556,1
moniecki .....	128,5	251,6	2883	5896	453,0	502,5	76,6	104,5	376,4	398,0
sejneński .....	58,7	97,3	2698	4594	461,4	580,1	108,6	133,7	352,9	446,4
siemiatycki .....	586,0	920,6	11500	19180	490,9	528,4	81,8	117,1	409,1	411,3
sokólski .....	502,0	624,4	6635	8727	459,9	485,4	83,3	100,9	376,7	384,5
suwalski .....	40,7	112,2	1144	3192	410,7	468,1	79,9	99,0	330,8	369,1
<i>Miasta na prawach powiatu: Cities with powiat status:</i>										
Białystok .....	6937,9	9409,5	24004	31990	1093,5	1001,3	205,2	213,3	888,3	788,0
Suwałki .....	1165,9	1535,3	16970	22161	930,3	1022,9	184,1	212,8	746,3	810,2
<b>Podregion łomżyński ..... Subregion</b>	<b>2767,3</b>	<b>4440,8</b>	<b>8856</b>	<b>14450</b>	<b>584,8</b>	<b>686,1</b>	<b>106,0</b>	<b>124,4</b>	<b>478,9</b>	<b>561,7</b>
<i>Powiaty: Powiats:</i>										
grajewski .....	708,8	1297,1	13915	26119	493,7	623,6	97,7	122,4	396,0	501,2
kolneński .....	118,1	147,4	2921	3743	464,2	566,2	94,6	104,3	369,6	461,8
łomżyński .....	110,6	253,9	2162	4976	450,6	502,2	92,8	91,7	357,8	410,5
wysokomazowiecki .....	453,7	781,3	7472	13122	503,2	575,7	83,3	113,2	419,9	462,5
zambrowski .....	234,1	420,8	5151	9418	629,4	767,0	102,5	121,5	527,0	645,5
<i>Miasto na prawach powiatu: City with powiat status:</i>										
Łomża .....	1142,0	1540,3	17895	24435	887,2	1005,8	154,4	177,5	732,9	828,3

a Stan w dniu 31 XII. b Dane dotyczą podmiotów gospodarczych, w których liczba pracujących przekracza 9 osób; według siedziby jednostki lokalnej. c Bez osób prowadzących gospodarstwa indywidualne w rolnictwie.

a As of 31 XI. b Data concerns economic entities employing more than 9 persons; by local unit seat. c Excluding persons tending private farms in agriculture.

## III. POWIATY NA TLE WOJEWÓDZTWA W 2007 R.

## POWIATS AGAINST THE BACKGROUND OF THE VOIVODSHIP IN 2007

WYSZCZEGÓLNIENIE SPECIFICATION	Powierzchnia ogólna <sup>a</sup> Total area <sup>a</sup>	Ludność <sup>a</sup> Population <sup>a</sup>			Pracujący <sup>ab</sup> Employed persons <sup>ab</sup>	Bezrobotni zarejestrowani <sup>a</sup> Registered unemployed persons <sup>a</sup>	
		ogółem total	w wieku at age				
			przed- produk- cyjnym pre- -working	produk- cyjnym working			poproduk- cyjnym post- -working
w odsetkach in percent							
<b>WOJEWÓDZTWO</b> ..... <b>VOIVODSHIP</b>	<b>100,0</b>	<b>100,0</b>	<b>100,0</b>	<b>100,0</b>	<b>100,0</b>	<b>100,0</b>	
<b>Powiaty</b> <b>Powiats</b>							
Augustowski .....	8,2	4,9	5,3	4,8	5,0	4,9	7,5
Białostocki .....	14,8	11,6	11,7	11,5	11,5	9,2	10,2
Bielski .....	6,9	5,0	4,6	4,6	6,6	5,8	3,9
Grajewski .....	4,8	4,2	4,6	4,2	3,7	3,9	8,0
Hajnowski .....	8,0	3,9	3,2	3,7	5,7	4,5	3,2
Kolneński .....	4,7	3,3	3,9	3,2	3,1	3,5	4,8
Łomżyński .....	6,7	4,3	4,9	4,0	4,4	4,4	4,1
Moniecki .....	6,8	3,6	3,7	3,4	3,9	3,7	3,0
Sejneński .....	4,2	1,8	1,8	1,7	1,9	1,8	3,4
Siemiatycki .....	7,2	4,0	3,9	3,8	5,0	4,6	2,9
Sokółski .....	10,2	6,0	6,0	5,8	6,9	7,1	7,9
Suwalski .....	6,5	2,9	3,6	2,8	2,9	3,2	2,2
Wysokomazowiecki .....	6,4	5,0	5,4	4,7	5,5	6,1	4,0
Zambrowski .....	3,6	3,7	4,1	3,7	3,5	3,8	4,9
<b>Miasta na prawach powiatu</b> <b>Cities with powiat status</b>							
Białystok .....	0,5	24,7	21,5	26,3	22,5	24,2	18,7
Łomża .....	0,2	5,3	5,4	5,7	3,8	4,2	6,0
Suwałki .....	0,3	5,8	6,4	6,1	4,1	5,1	5,3

a Stan w dniu 31 XII. b Według faktycznego miejsca pracy; bez podmiotów gospodarczych o liczbie pracujących do 9 osób i duchownych; łącznie z pracującymi w gospodarstwach indywidualnych w rolnictwie (dane szacunkowe).

a As of 31 XII. b By actual workplace; excluding economic entities employing up to 9 persons and clergy; including persons employed on private farms in agriculture (estimated data).

## III. POWIATY NA TLE WOJEWÓDZTWA W 2007 R. (cd.)

POWIATS AGAINST THE BACKGROUND OF THE VOIVODSHIP IN 2007 (cont.)

WYSZCZEGÓLNIENIE SPECIFICATION	Sieć rozdzielcza <sup>a</sup> Distribution network <sup>a</sup>		Zasoby mieszkaniowe <sup>ab</sup> Dwelling stocks <sup>ab</sup>	Mieszkania oddane do użytkowania Dwellings completed	Uczniowie szkół <sup>c</sup> Pupils and students of schools <sup>c</sup>				Dzieci w placówkach wychowania przedszkolnego <sup>c</sup> Children attending pre-primary education establishments <sup>c</sup>
	wodociągowa water-line	kanalizacyjna oraz kolektory sewage and collectors			podstawowych <sup>d</sup> primary <sup>d</sup>	gimnazjów <sup>d</sup> lower secondary <sup>d</sup>	ponadgimnazjalnych <sup>d</sup> upper secondary <sup>d</sup>	policealnych post-secondary	
w odsetkach in percent									
<b>WOJEWÓDZTWO</b> ..... <i>VOIVODSHIP</i>	<b>100,0</b>	<b>100,0</b>	<b>100,0</b>	<b>100,0</b>	<b>100,0</b>	<b>100,0</b>	<b>100,0</b>	<b>100,0</b>	<b>100,0</b>
<b>Powiaty</b> <i>Powiats</i>									
Augustowski .....	7,9	5,3	4,6	5,8	5,4	5,3	4,9	4,2	4,8
Białostocki .....	12,0	23,8	11,7	17,2	10,4	10,4	3,7	4,5	8,6
Bielski .....	6,4	5,7	5,4	1,7	4,6	4,7	5,2	1,2	3,9
Grajewski .....	4,4	3,1	3,6	2,6	4,6	4,7	3,8	2,0	3,4
Hajnowski .....	5,7	8,9	5,1	2,6	3,2	3,3	3,1	0,7	3,7
Kolneński .....	3,2	1,5	2,5	1,0	4,1	4,0	2,2	–	2,2
Łomżyński .....	6,4	3,1	3,4	2,6	5,0	3,8	0,7	1,0	2,9
Moniecki .....	5,7	5,4	3,1	1,5	3,8	3,9	2,3	1,4	2,4
Sejneński .....	3,7	0,9	1,6	1,5	2,0	1,9	1,4	1,0	1,4
Siemiatycki .....	6,7	2,7	4,2	1,9	4,2	4,2	2,9	0,1	3,4
Sokółski .....	9,8	6,3	5,9	2,6	6,1	6,5	5,0	1,8	4,9
Suwalski .....	9,6	3,9	2,5	2,5	3,5	3,2	0,5	0,7	1,6
Wysokomazowiecki .....	8,4	3,8	4,2	1,3	5,5	5,5	5,3	4,9	3,7
Zambrowski .....	4,4	3,0	3,3	1,5	4,2	3,9	3,2	1,1	3,4
<b>Miasta na prawach powiatu</b> <i>Cities with powiat status</i>									
Białystok .....	3,8	14,6	28,0	42,1	21,5	21,4	34,3	57,5	35,8
Łomża .....	0,9	4,1	5,2	5,9	5,3	6,4	11,8	9,1	6,7
Suwałki .....	1,0	3,9	5,7	5,7	6,6	6,9	9,7	8,8	7,2

a Stan w dniu 31 XII. b Na podstawie bilansu zasobów mieszkaniowych. c Stan na początku roku szkolnego. d Bez szkół dla dorosłych.

a As of 31 XII. b Based on balance of dwelling stocks. c As of the beginning of the school year. d Excluding schools for adults.

## III. POWIATY NA TLE WOJEWÓDZTWA W 2007 R. (dok.)

POWIATS AGAINST THE BACKGROUND OF THE VOIVODSHIP IN 2007 (cont.)

WYSZCZEGÓLNIENIE SPECIFICATION	Grunty leśne <sup>a</sup> Forest land <sup>a</sup>	Dochody budżetów powiatów i miast na prawach powiatów Revenue of powiats and cities with powiat status budgets	Wydatki budżetów powiatów i miast na prawach powiatów Expenditure of powiats and cities with powiat status budgets	Nakłady inwestycyjne w przedsiębiorstwach <sup>bc</sup> (ceny bieżące) Investment outlays in enterprises <sup>bc</sup> (current prices)	Wartość brutto środków trwałych w przedsiębiorstwach <sup>abd</sup> (bieżące ceny ewidencyjne) Gross value of fixed assets in enterprises <sup>abd</sup> (current book-keeping prices)	Podmioty gospodarki narodowej <sup>ae</sup> zarejestrowane w rejestrze REGON Entities of the national economy <sup>ae</sup> recorded in the REGON register
<b>WOJEWÓDZTWO</b> ..... <i>VOIVODSHIP</i>	<b>100,0</b>	<b>100,0</b>	<b>100,0</b>	<b>100,0</b>	<b>100,0</b>	<b>100,0</b>
<b>Powiaty</b> <i>Powiats</i>						
Augustowski .....	12,6	2,5	2,4	7,2	5,7	4,9
Białostocki .....	19,1	4,1	3,8	6,6	6,9	9,7
Bielski .....	4,4	2,5	2,6	4,2	3,7	4,3
Grajewski .....	3,5	1,7	1,8	17,6	6,0	3,5
Hajnowski .....	13,9	2,0	2,0	2,6	2,8	3,7
Kolneński .....	3,3	1,1	1,1	0,6	0,7	2,5
Łomżyński .....	4,9	1,1	1,1	2,5	1,2	2,9
Moniecki .....	4,6	1,3	1,2	1,2	1,2	2,4
Sejneński .....	5,9	0,8	0,9	0,2	0,4	1,4
Siemiatycki .....	7,8	1,8	1,9	1,6	4,3	2,9
Sokółski .....	8,4	2,5	2,4	2,0	2,9	3,9
Suwalski .....	3,8	1,1	1,1	0,6	0,5	1,8
Wysokomazowiecki .....	3,9	2,4	2,2	3,6	3,6	3,9
Zambrowski .....	3,5	1,9	2,0	2,8	2,0	3,9
<b>Miasta na prawach powiatu</b> <i>Cities with powiat status</i>						
Białystok .....	0,3	49,5	50,2	34,0	43,8	33,2
Łomża .....	0,0	10,9	10,7	4,6	7,2	7,1
Suwałki .....	0,1	12,8	12,6	8,1	7,1	8,0

a Stan w dniu 31 XII. b Dane dotyczą podmiotów gospodarczych, w których liczba pracujących przekracza 9 osób. c Według lokalizacji inwestycji. d Według siedziby jednostki lokalnej. e Bez osób prowadzących gospodarstwa indywidualne w rolnictwie.

a As of 31 XII. b Data concerns economic entities employing more than 9 persons. c By investment location. d By local unit seat. e Excluding persons tending private farms in agriculture.

TABL. 1. ZUŻYCIE WODY NA POTRZEBY GOSPODARKI NARODOWEJ I LUDNOŚCI W 2007 R.  
WATER CONSUMPTION FOR NEEDS OF THE NATIONAL ECONOMY AND POPULATION IN 2007

WYSZCZEGÓLNIENIE SPECIFICATION	Ogółem Total	Przemysł Industry	Rolnictwo i leśnictwo <sup>a</sup> Agriculture and forestry <sup>a</sup>	Eksploata- cja sieci wodociąg- gowej <sup>b</sup> Exploitation of water-line system <sup>b</sup>	Przemysł Industry	Rolnictwo i leśnictwo <sup>a</sup> Agriculture and forestry <sup>a</sup>	Eksploata- cja sieci wodociąg- gowej <sup>b</sup> Exploitation of water-line system <sup>b</sup>
<b>WOJEWÓDZTWO .....</b> <i>VOIVODSHIP</i>	<b>78986</b>	<b>14640</b>	<b>19006</b>	<b>45340</b>	<b>18,5</b>	<b>24,1</b>	<b>57,4</b>
<b>Podregion białostocko-suwalski</b> <i>Subregion</i>	<b>59736</b>	<b>8649</b>	<b>16249</b>	<b>34838</b>	<b>14,5</b>	<b>27,2</b>	<b>58,3</b>
Powiaty: <i>Powiats:</i>							
augustowski .....	2614	258	69	2287	9,9	2,6	87,5
białostocki .....	11124	652	6125	4347	5,9	55,1	39,1
bielski .....	3686	1138	376	2172	30,9	10,2	58,9
hajnowski .....	2298	607	76	1615	26,4	3,3	70,3
moniecki .....	9878	371	8081	1426	3,8	81,8	14,4
sejneński .....	1056	200	16	840	18,9	1,5	79,6
siemiatycki .....	3753	704	1417	1632	18,8	37,8	43,5
sokólski .....	2990	802	89	2099	26,8	3,0	70,2
suwalski .....	1349	84	–	1265	6,2	–	93,8
Miasta na prawach powiatu: <i>Cities with powiat status:</i>							
Białystok .....	16544	1912	–	14632	11,6	–	88,4
Suwałki .....	4444	1921	–	2523	43,2	–	56,8
<b>Podregion łomżyński .....</b> <i>Subregion</i>	<b>19250</b>	<b>5991</b>	<b>2757</b>	<b>10502</b>	<b>31,1</b>	<b>14,3</b>	<b>54,6</b>
Powiaty: <i>Powiats:</i>							
grajewski .....	3434	908	997	1529	26,4	29,0	44,5
kolneński .....	1520	460	203	857	30,3	13,4	56,4
łomżyński .....	2106	578	122	1406	27,4	5,8	66,8
wysokomazowiecki .....	4309	1471	35	2803	34,1	0,8	65,0
zambrowski .....	3646	486	1400	1760	13,3	38,4	48,3
Miasto na prawach powiatu: <i>City with powiat status:</i>							
Łomża .....	4235	2088	–	2147	49,3	–	50,7

a Woda zużyta do nawadniania w rolnictwie i leśnictwie oraz do napełniania i uzupełniania stawów rybnych. b Bez zużycia wody na cele przemysłowe przez wodociągi stanowiące własność gmin, wojewódzkich zakładów usług wodnych i spółek wodnych.

a Water consumption for irrigation in agriculture and forestry as well as for filling and completing fish ponds. b Excluding water consumption for industrial purposes from water-line system of gminas, voivodship waterworks and water companies.

TABL. 2. ŚCIEKI PRZEMYSŁOWE I KOMUNALNE ORAZ LUDNOŚĆ KORZYSTAJĄCA Z OCZYSZCZALNI ŚCIEKÓW W 2007 R.

INDUSTRIAL AND MUNICIPAL WASTE WATER AND POPULATION USING WASTE WATER TREATMENT PLANTS IN 2007

WYSZCZEGÓLNIENIE SPECIFICATION	Ścieki <sup>a</sup> Waste water <sup>a</sup>							Ludność korzystająca z oczyszczalni ścieków w % ludności ogółem <sup>b</sup> Population using waste water treatment plants in % of total population <sup>b</sup>
	ogółem grand total	oczyszczone treated				nieoczyszczone untreated		
		razem total	mechanicznie mechanically	biologicznie biologically	z podwyższonym usuwaniem biogenów with increased biogen removal (disposal)	razem total	w tym odprowadzone siecią kanalizacyjną of which discharged through sewage system	
<b>WOJEWÓDZTWO ..... VOIVODSHIP</b>	<b>40,7</b>	<b>40,0</b>	<b>2,0</b>	<b>20,6</b>	<b>77,4</b>	<b>0,6</b>	<b>0,6</b>	<b>62,4</b>
<b>Podregion białostocko- -suwalski ..... Subregion</b>	<b>30,3</b>	<b>29,7</b>	<b>2,2</b>	<b>12,9</b>	<b>84,9</b>	<b>0,6</b>	<b>0,6</b>	<b>67,0</b>
Powiaty: Powiats:								
augustowski .....	1,3	1,3	–	1,0	99,0	–	–	55,0
białostocki .....	3,2	3,1	–	54,1	45,9	0,2	0,2	48,2
bielski .....	1,9	1,9	26,1	21,7	52,2	0,0	0,0	53,4
hajnowski .....	1,9	1,9	–	11,9	88,1	0,0	0,0	62,6
moniecki .....	0,7	0,7	–	50,8	49,2	–	–	40,6
sejneński .....	0,4	0,4	–	52,7	47,3	–	–	30,5
siemiatycki .....	1,3	1,2	3,8	2,1	94,1	0,1	0,1	32,7
sokólski .....	1,5	1,2	–	62,4	37,6	0,3	0,3	45,6
suwalski .....	0,3	0,3	–	58,8	41,2	–	–	22,8
Miasta na prawach powiatu: Cities with powiat status:								
Białystok .....	14,4	14,4	0,8	–	99,2	0,0	0,0	96,6
Suwałki .....	3,3	3,3	–	0,1	99,9	–	–	98,9
<b>Podregion łomżyński ..... Subregion</b>	<b>10,4</b>	<b>10,4</b>	<b>1,7</b>	<b>42,4</b>	<b>55,9</b>	<b>0,0</b>	<b>0,0</b>	<b>49,3</b>
Powiaty: Powiats:								
grajewski .....	1,7	1,7	8,0	11,2	80,8	0,0	0,0	54,2
kolneński .....	0,8	0,8	–	66,8	33,2	0,0	0,0	27,5
łomżyński .....	0,6	0,6	3,6	21,2	75,2	0,0	0,0	16,2
wysokomazowiecki .....	2,3	2,3	–	39,3	60,7	0,0	0,0	27,9
zambrowski .....	1,4	1,4	–	100,0	–	–	–	58,0
Miasto na prawach powiatu: City with powiat status:								
Łomża .....	3,7	3,7	0,5	35,5	64,0	0,0	–	100,0

a Wymagające oczyszczenia odprowadzone do wód lub do ziemi. b Ludność korzystająca z oczyszczalni ścieków – na podstawie szacunków, ludność ogółem – na podstawie bilansów.

a Requiring treatment discharged into waters or into the ground. b Population using waste water treatment plants – estimated data, total population – based on balances.



TABL. 3. **EMISJA I REDUKCJA PRZEMYSŁOWYCH ZANIECZYSZCZEŃ POWIETRZA W ZAKŁADACH SZCZEGÓLNIIE UCIAŻLIWYCH W 2007 R.**

*EMISSION AND REDUCTION OF INDUSTRIAL AIR POLLUTANTS IN PLANTS ESPECIALLY NOXIOUS IN 2007*

WYSZCZEGÓLNIENIE SPECIFICATION	Emisja zanieczyszczeń <i>Emission of pollutants</i>				Zanieczyszczenia zatrzymane w urządzeniach do redukcji zanieczyszczeń w % zanieczyszczeń wytworzonych <i>Pollutants retained in pollutant reduction systems in % of pollutants produced</i>	
	pyłowych <i>particulates</i>		gazowych <sup>a</sup> <i>gaseous<sup>a</sup></i>		pyłowe <i>particulates</i>	gazowe <sup>a</sup> <i>gaseous<sup>a</sup></i>
	ogółem <i>total</i>	w tym ze spalania paliw <i>of which from the combustion of fuels</i>	ogółem <i>total</i>	w tym dwutlenek siarki <i>of which sulphur dioxide</i>		
	w t <i>in t</i>					
<b>WOJEWÓDZTWO</b> ..... <i>VOIVODSHIP</i>	<b>1748</b>	<b>1315</b>	<b>12822</b>	<b>4348</b>	<b>98,5</b>	<b>10,3</b>
<b>Podregion białostocko-suwalski</b> ..... <i>Subregion</i>	<b>956</b>	<b>879</b>	<b>8847</b>	<b>3192</b>	<b>98,0</b>	<b>9,6</b>
Powiaty: <i>Powiats:</i>						
augustowski .....	28	19	230	118	97,7	–
białostocki .....	85	65	885	465	75,1	–
bielski .....	94	92	2325	84	76,2	1,6
hajnowski .....	141	123	412	124	70,4	–
moniecki .....	51	50	203	64	81,9	–
siemiatycki .....	–	–	15	1	–	–
sokólski .....	38	38	117	46	91,5	–
Miasta na prawach powiatu: <i>Cities with powiat status:</i>						
Białystok .....	451	431	3988	1925	98,9	18,4
Suwałki .....	68	61	672	365	98,8	–
<b>Podregion łomżyński</b> ..... <i>Subregion</i>	<b>792</b>	<b>436</b>	<b>3975</b>	<b>1156</b>	<b>98,9</b>	<b>11,7</b>
Powiaty: <i>Powiats:</i>						
grajewski .....	312	91	1858	286	99,5	20,8
kolneński .....	97	67	252	75	73,6	–
łomżyński .....	25	24	168	49	90,3	18,8
wysokomazowiecki .....	82	82	539	157	87,9	–
zambrowski .....	161	72	460	141	78,2	–
Miasto na prawach powiatu: <i>City with powiat status:</i>						
Łomża .....	115	100	698	448	92,8	–

*a Bez dwutlenku węgla.*

*a Excluding carbon dioxide.*

TABL. 4. **ODPADY<sup>a</sup> WYTWORZONE I NAGROMADZONE ORAZ TERENY ICH SKŁADOWANIA W 2007 R.**  
**GENERATED AND ACCUMULATED WASTE<sup>a</sup> AS WELL AS ITS LANDFILL AREAS IN 2007**

WYSZCZEGÓLNIENIE SPECIFICATION	Odpady wytworzone (w ciągu roku) w tys. t Waste generated (during the year) in thous. t				Odpady dotychczas składowane (nagromadzone <sup>b</sup> ; stan w końcu roku) w tys. t Waste landfilled up to now (accumulated <sup>b</sup> ; end of year) in thous. t	Tereny składowania odpadów, niezrekulturowane (stan w końcu roku) w ha Non-reclaimed landfill areas (end of year) in ha
	ogółem total	poddane odzyskowi recovered	unieszkodliwione treated	magazy- nowane czasowo temporary stored		
<b>WOJEWÓDZTWO</b> ..... <b>VOIVODSHIP</b>	<b>1057,2</b>	<b>935,3</b>	<b>69,0</b>	<b>52,9</b>	<b>2426,9</b>	<b>34,1</b>
<b>Podregion białostocko- -suwalski</b> ..... <i>Subregion</i>	<b>700,9</b>	<b>602,4</b>	<b>47,3</b>	<b>51,2</b>	<b>2395,1</b>	<b>34,1</b>
Powiaty: <i>Powiats:</i>						
augustowski .....	15,5	14,2	1,3	–	–	–
białostocki .....	314,0	261,9	33,6	18,5	32,9	3,5
bielski .....	6,6	4,9	1,7	–	1,1	0,8
hajnowski .....	15,8	15,7	–	0,1	–	0,2
moniecki .....	102,0	102,0	–	–	–	–
siemiatycki .....	12,3	4,9	7,4	–	1,6	0,4
sokólski .....	12,6	12,6	–	–	–	–
suwalski .....	11,9	11,9	–	–	–	–
Miasta na prawach powiatu: <i>Cities with powiat status:</i>						
Białystok .....	167,4	135,9	3,0	28,5	2359,5	29,2
Suwałki .....	42,8	38,4	0,3	4,1	–	–
<b>Podregion łomżyński</b> ..... <i>Subregion</i>	<b>356,3</b>	<b>332,9</b>	<b>21,7</b>	<b>1,7</b>	<b>31,8</b>	<b>–</b>
Powiaty: <i>Powiats:</i>						
grajewski .....	81,4	79,1	0,6	1,7	6,1	–
kolneński .....	20,1	20,1	–	–	–	–
łomżyński .....	152,3	152,3	–	–	–	–
wysokomazowiecki .....	23,0	18,1	4,9	–	–	–
zambrowski .....	10,4	10,2	0,2	–	2,2	–
Miasto na prawach powiatu: <i>City with powiat status:</i>						
Łomża .....	69,1	53,1	16,0	–	23,5	–

a Z wyłączeniem odpadów komunalnych. b Na składowiskach (wysypiskach, hałdach, stawach osadowych) własnych.  
a Excluding municipal waste. b On own landfill areas (landfills, waste dumps, sludge tanks).

TABL. 5. **OCHRONA PRZYRODY I KRAJOBRAZU W 2007 R.**  
Stan w dniu 31 XII  
**NATURE AND LANDSCAPE PROTECTION IN 2007**  
As of 31 XII

WYSZCZEGÓLNIENIE SPECIFICATION	Powierzchnia o szczególnych walorach przyrodniczych prawnie chroniona <sup>a</sup> Legally protected areas possessing unique environmental value <sup>a</sup>					Pomniki przyrody <sup>a</sup> Nature monuments <sup>a</sup>
	ogółem total	w tym of which				
		parki narodowe national parks	rezerwaty przyrody nature reserves	parki krajobrazowe <sup>b</sup> landscape parks <sup>b</sup>	obszary chronionego krajobrazu <sup>b</sup> protected landscape areas <sup>b</sup>	
w ha in ha						
<b>WOJEWÓDZTWO</b> ..... <i>VOIVODSHIP</i>	<b>645093,1</b>	<b>92089,8</b>	<b>23684,0</b>	<b>83531,9</b>	<b>444021,0</b>	<b>2076</b>
<b>Podregion białostocko-suwalski</b> <i>Subregion</i>	<b>565901,7</b>	<b>84071,8</b>	<b>22475,7</b>	<b>76399,8</b>	<b>381391,4</b>	<b>1876</b>
Powiaty: <i>Powiats:</i>						
augustowski .....	110806,9	9422,4	3570,5	–	97776,7	72
białostocki .....	100974,4	6298,0	3305,1	51324,2	39928,5	213
bielski .....	4209,0	–	–	–	4200,0	67
hajnowski .....	95032,5	10517,3	12340,3	–	71830,4	1185
moniecki .....	43873,5	39515,0	129,8	2687,7	1541,0	14
sejneński .....	52076,5	5226,2	720,9	–	46022,3	76
siemiatycki .....	31340,5	–	249,1	–	30972,2	42
sokólski .....	53160,6	5146,0	1677,6	16536,7	29800,3	70
suwalski .....	73363,7	7946,9	375,1	5851,2	58363,4	92
Miasta na prawach powiatu: <i>Cities with powiat status:</i>						
Białystok .....	103,9	–	103,9	–	–	9
Suwałki .....	960,2	–	3,4	–	956,6	36
<b>Podregion łomżyński</b> ..... <i>Subregion</i>	<b>79191,4</b>	<b>8018,0</b>	<b>1208,3</b>	<b>7132,1</b>	<b>62629,6</b>	<b>200</b>
Powiaty: <i>Powiats:</i>						
grajewski .....	18887,1	6615,0	194,6	–	12015,4	19
kolneński .....	21079,4	–	197,8	–	20815,3	41
łomżyński .....	35148,5	351,0	540,7	7132,1	27053,9	56
wysokomazowiecki .....	3121,5	1052,0	–	–	2069,5	68
zambrowski .....	279,4	–	275,2	–	–	4
Miasto na prawach powiatu: <i>City with powiat status:</i>						
Łomża .....	675,5	–	–	–	675,5	12

<sup>a</sup> Łącznie z obiektami utworzonymi na mocy uchwał rad gmin. <sup>b</sup> Bez powierzchni rezerwatów i innych form ochrony przyrody położonych na terenie parków krajobrazowych i obszarów chronionego krajobrazu.

<sup>a</sup> Including those created on the basis of gmina resolutions. <sup>b</sup> Excluding nature reserves and other forms of nature protection located within landscape parks and protected landscape areas.

TABL. 6. **NAKLADY NA ŚRODKI TRWAŁE SŁUŻĄCE OCHRONIE ŚRODOWISKA I GOSPODARCE WODNEJ W 2007 R. (ceny bieżące)**  
**OUTLAYS ON FIXED ASSETS ON ENVIRONMENTAL PROTECTION AND WATER MANAGEMENT IN 2007 (current prices)**

WYSZCZEGÓLNIENIE SPECIFICATION	Nakłady na środki trwałe służące ochronie środowiska <i>Outlays on fixed assets on environmental protection</i>				Nakłady na środki trwałe służące gospodarce wodnej <i>Outlays on fixed assets on water management</i>	
	ogółem <i>total</i>	w tym na of which on			ogółem <i>total</i>	w tym na ujęcia i doprowadzenia wody <i>of which on water intakes and systems</i>
		gospodarkę ściekową i ochronę wód <i>waste water management and protection of waters</i>	ochronę powietrza atmosferycznego i klimatu <i>protection of air and climate</i>	gospodarkę odpadami, ochronę i przywrócenie wartości użytkowej gleb oraz ochronę wód podziemnych i powierzchniowych <i>waste management, protection and recovery of soils as well as protection of underground and surface waters</i>		
w tys. zł <i>in thous. zł</i>						
<b>WOJEWÓDZTWO</b> ..... <i>VOIVODSHIP</i>	<b>139105,9</b>	<b>53214,8</b>	<b>22693,8</b>	<b>36010,7</b>	<b>66934,3</b>	<b>23669,8</b>
<b>PODREGION BIAŁOSTOCKO-SUWAŃSKI</b> ..... <i>SUBREGION</i>	<b>108566,7</b>	<b>37557,5</b>	<b>17076,3</b>	<b>26746,3</b>	<b>52839,1</b>	<b>14213,7</b>
POWIAT AUGUSTOWSKI .....	3147,7	1097,7	762,0	1288,0	11183,0	611,3
<b>Gmina miejska</b> <i>Urban gmina</i>						
Augustów .....	3104,3	1054,3	762,0	1288,0	10828,1	256,4
<b>Gmina miejsko-wiejska</b> <i>Urban-rural gmina</i>						
Lipsk .....	43,4	43,4	–	–	–	–
w tym miasto <i>of which city</i>	43,4	43,4	–	–	–	–
<b>Gminy wiejskie</b> <i>Rural gminas</i>						
Augustów .....	–	–	–	–	106,0	106,0
Nowinka .....	–	–	–	–	103,0	103,0
Sztabin .....	–	–	–	–	145,9	145,9
POWIAT BIAŁOSTOCKI .....	13300,4	6594,0	4343,7	1648,4	3653,6	3272,0
<b>Gminy miejsko-wiejskie</b> <i>Urban-rural gminas</i>						
Choroszcz .....	4383,6	195,6	3821,7	–	79,9	79,9
w tym miasto <i>of which city</i>	3952,7	131,0	3821,7	–	71,6	71,6
Czarna Białostocka .....	1591,9	1047,9	522,0	22,0	–	–
w tym miasto <i>of which city</i>	1583,1	1047,9	522,0	13,2	–	–
Łapy .....	1605,9	304,0	–	1000,9	63,9	63,9
w tym miasto <i>of which city</i>	1222,1	221,2	–	1000,9	63,9	63,9
Supraśl .....	263,5	263,5	–	–	464,7	264,7
w tym miasto <i>of which city</i>	15,0	15,0	–	–	200,0	–
Suraż .....	320,0	320,0	–	–	–	–
w tym miasto <i>of which city</i>	–	–	–	–	–	–

TABL. 6. NAKŁADY NA ŚRODKI TRWAŁE SŁUŻĄCE OCHRONIE ŚRODOWISKA I GOSPODARCE WODNEJ W 2007 R. (cd.)

OUTLAYS ON FIXED ASSETS ON ENVIRONMENTAL PROTECTION AND WATER MANAGEMENT IN 2007 (cont.)

WYSZCZEGÓLNIENIE SPECIFICATION	Nakłady na środki trwałe służące ochronie środowiska Outlays on fixed assets on environmental protection			Nakłady na środki trwałe służące gospodarce wodnej Outlays on fixed assets on water management		
	ogółem total	w tym na / of which on			ogółem total	w tym na ujęcia i doprowa- dzenia wody of which on water intakes and systems
		gospodarkę ściekową i ochronę wód waste water management and protection of waters	ochronę powietrza atmosfery- cznego i klimatu protection of air and climate	gospodarkę odpadami, ochronę i przywrócenie wartości użyt- kowej gleb oraz ochronę wód podziem- nych i powier- chniowych waste management, protection and recovery of soils as well as protection of underground and surface waters		
w tys. zł / in thous. zł						
POWIAT BIAŁOSTOCKI (dok.) (cont.)						
<b>Gminy miejsko-wiejskie (dok.)</b> Urban-rural gminas (cont.)						
Tykocin .....	4,1	4,1	-	-	129,3	129,3
w tym miasto .....	-	-	-	-	-	-
of which city						
Wasilków .....	335,0	288,0	-	-	203,0	203,0
w tym miasto .....	288,0	288,0	-	-	203,0	203,0
of which city						
Zabłudów .....	127,1	127,1	-	-	1405,6	1405,6
w tym miasto .....	127,1	127,1	-	-	22,4	22,4
of which city						
<b>Gminy wiejskie</b> Rural gminas						
Dobrzyniewo Duże .....	536,9	326,0	-	210,9	171,0	171,0
Juchnowiec Kościelny .....	4132,4	3717,8	-	414,6	773,7	755,4
Michałowó .....	-	-	-	-	82,0	82,0
Turośń Kościelna .....	-	-	-	-	117,2	117,2
Zawady .....	-	-	-	-	163,3	-
POWIAT BIELSKI .....	3938,7	3313,7	-	625,0	2410,6	419,8
<b>Gmina miejska</b> Urban gmina						
Bielsk Podlaski .....	3262,7	3142,7	-	120,0	384,0	384,0
<b>Gminy wiejskie</b> Rural gminas						
Brańsk .....	642,0	137,0	-	505,0	2014,8	24,0
Rudka .....	22,6	22,6	-	-	-	-
Wyszki .....	11,4	11,4	-	-	11,8	11,8
POWIAT HAJNOWSKI .....	3927,3	1595,1	2122,3	209,9	1792,8	493,4
<b>Gmina miejska</b> Urban gmina						
Hajnówka .....	2885,0	638,7	2122,3	124,0	114,4	114,4

TABL. 6. NAKŁADY NA ŚRODKI TRWAŁE SŁUŻĄCE OCHRONIE ŚRODOWISKA I GOSPODARCE WODNEJ W 2007 R. (cd.)

OUTLAYS ON FIXED ASSETS ON ENVIRONMENTAL PROTECTION AND WATER MANAGEMENT IN 2007 (cont.)

WYSZCZEGÓLNIENIE SPECIFICATION	Nakłady na środki trwałe służące ochronie środowiska <i>Outlays on fixed assets on environmental protection</i>			Nakłady na środki trwałe służące gospodarce wodnej <i>Outlays on fixed assets on water management</i>		
	ogółem <i>total</i>	w tym na <i>of which on</i>			ogółem <i>total</i>	w tym na ujęcia i doprowadzenia wody <i>of which on water intakes and systems</i>
		gospodarkę ściekową i ochronę wód <i>waste water management and protection of waters</i>	ochronę powietrza atmosferycznego i klimatu <i>protection of air and climate</i>	gospodarkę odpadami, ochronę i przywrócenie wartości użytkowej gleb oraz ochronę wód podziemnych i powierzchniowych <i>waste management, protection and recovery of soils as well as protection of underground and surface waters</i>		
w tys. zł <i>in thous. zł</i>						
POWIAT HAJNOWSKI (dok.) (cont.)						
<b>Gminy wiejskie</b> <i>Rural gminas</i>						
Czeremcha .....	17,2	3,4	–	13,8	–	–
Dubicze Cerkiewne .....	46,0	46,0	–	–	9,0	9,0
Hajnówka .....	112,9	40,8	–	72,1	890,9	–
Kleszczele .....	–	–	–	–	39,0	39,0
Narew .....	277,0	277,0	–	–	331,0	331,0
Narewka .....	589,2	589,2	–	–	408,5	–
POWIAT MONIECKI .....	402,9	310,2	–	92,7	1647,4	444,9
<b>Gminy miejsko-wiejskie</b> <i>Urban-rural gminas</i>						
Goniądz .....	72,3	–	–	72,3	–	–
w tym miasto <i>of which city</i>	–	–	–	–	–	–
Mońki .....	185,2	185,2	–	–	95,4	95,4
w tym miasto <i>of which city</i>	185,2	185,2	–	–	95,4	95,4
<b>Gminy wiejskie</b> <i>Rural gminas</i>						
Jasionówka .....	20,4	–	–	20,4	329,8	329,8
Jaświly .....	60,8	60,8	–	–	–	–
Krypno .....	64,2	64,2	–	–	31,2	19,7
Trzcianne .....	–	–	–	–	1191,0	–
POWIAT SEJNEŃSKI .....	31,0	–	–	31,0	69,9	65,9
<b>Gmina miejska</b> <i>Urban gmina</i>						
Sejny .....	31,0	–	–	31,0	–	–
<b>Gminy wiejskie</b> <i>Rural gminas</i>						
Krasnopol .....	–	–	–	–	65,9	65,9
Sejny .....	–	–	–	–	4,0	–

TABL. 6. NAKŁADY NA ŚRODKI TRWAŁE SŁUŻĄCE OCHRONIE ŚRODOWISKA I GOSPODARCE WODNEJ W 2007 R. (cd.)

OUTLAYS ON FIXED ASSETS ON ENVIRONMENTAL PROTECTION AND WATER MANAGEMENT IN 2007 (cont.)

WYSZCZEGÓLNIENIE SPECIFICATION	Nakłady na środki trwałe służące ochronie środowiska Outlays on fixed assets on environmental protection				Nakłady na środki trwałe służące gospodarce wodnej Outlays on fixed assets on water management	
	ogółem total	w tym na of which on			ogółem total	w tym na ujęcia i doprowadzenia wody of which on water intakes and systems
		gospodarkę ściekową i ochronę wód waste water management and protection of waters	ochronę powietrza atmosferycznego i klimatu protection of air and climate	gospodarkę odpadami, ochronę i przywrócenie wartości użytkowej gleb oraz ochronę wód podziemnych i powierzchniowych waste management, protection and recovery of soils as well as protection of underground and surface waters		
w tys. zł in thous. zł						
POWIAT SIEMIATYCKI .....	3783,1	2474,7	–	1308,4	271,7	209,2
<b>Gmina miejska</b> Urban gmina						
Siemiatycze .....	2924,3	2010,0	–	914,3	184,0	184,0
<b>Gmina miejsko-wiejska</b> Urban-rural gmina						
Drohiczyn .....	–	–	–	–	15,0	15,0
w tym miasto .....	–	–	–	–	–	–
of which city						
<b>Gminy wiejskie</b> Rural gminas						
Dziadkowice .....	55,0	55,0	–	–	–	–
Mielnik .....	803,8	409,7	–	394,1	62,5	–
Perlejewo .....	–	–	–	–	10,2	10,2
POWIAT SOKÓLSKI .....	4192,1	3348,1	807,0	37,0	8156,3	2579,3
<b>Gminy miejsko-wiejskie</b> Urban-rural gminas						
Dąbrowa Białostocka .....	–	–	–	–	122,2	122,2
w tym miasto .....	–	–	–	–	21,6	21,6
of which city						
Sokółka .....	433,9	433,9	–	–	305,9	187,9
w tym miasto .....	433,9	433,9	–	–	142,4	24,4
of which city						
Suchowola .....	–	–	–	–	7085,8	1626,8
w tym miasto .....	–	–	–	–	–	–
of which city						
<b>Gminy wiejskie</b> Rural gminas						
Janów .....	37,0	–	–	37,0	42,0	42,0
Korycin .....	–	–	–	–	72,0	72,0
Krynki .....	328,2	328,2	–	–	321,5	321,5
Nowy Dwór .....	–	–	–	–	6,7	6,7
Sidra .....	2586,0	2586,0	–	–	83,0	83,0
Szudziałowo .....	807,0	–	807,0	–	117,2	117,2

TABL. 6. NAKŁADY NA ŚRODKI TRWAŁE SŁUŻĄCE OCHRONIE ŚRODOWISKA I GOSPODARCE WODNEJ W 2007 R. (cd.)

OUTLAYS ON FIXED ASSETS ON ENVIRONMENTAL PROTECTION AND WATER MANAGEMENT IN 2007 (cont.)

WYSZCZEGÓLNIENIE SPECIFICATION	Nakłady na środki trwałe służące ochronie środowiska Outlays on fixed assets on environmental protection				Nakłady na środki trwałe służące gospodarce wodnej Outlays on fixed assets on water management	
	ogółem total	w tym na of which on			ogółem total	w tym na ujęcia i doprowadzenia wody of which on water intakes and systems
		gospodarkę ściekową i ochronę wód waste water management and protection of waters	ochronę powietrza atmosferycznego i klimatu protection of air and climate	gospodarkę odpadami, ochronę i przywrócenie wartości użytkowej gleb oraz ochronę wód podziemnych i powierzchniowych waste management, protection and recovery of soils as well as protection of underground and surface waters		
w tys. zł in thous. zł						
POWIAT SUWAŃSKI .....	3851,7	3851,7	-	-	641,6	374,6
<b>Gminy wiejskie</b> Rural gminas						
Przerośl .....	-	-	-	-	59,0	59,0
Raczki .....	14,0	14,0	-	-	136,0	136,0
Suwałki .....	81,8	81,8	-	-	366,9	172,2
Szypłiszki .....	3747,4	3747,4	-	-	7,4	7,4
Wiżajny .....	8,5	8,5	-	-	72,3	-
MIASTA NA PRAWACH POWIATU: CITIES WITH POWIAT STATUS:						
Białystok .....	71273,3	14468,6	9041,3	21291,1	22585,7	5386,8
Suwałki .....	718,5	503,7	-	214,8	426,5	356,5
<b>PODREGION ŁOMŻYŃSKI ....</b> SUBREGION	<b>30539,2</b>	<b>15657,3</b>	<b>5617,5</b>	<b>9264,4</b>	<b>14095,2</b>	<b>9456,1</b>
POWIAT GRAJEWSKI .....	1027,4	781,4	82,4	163,6	1178,6	923,2
<b>Gmina miejska</b> Urban gmina						
Grajewo .....	887,9	641,9	82,4	163,6	150,1	150,1
<b>Gminy miejsko-wiejskie</b> Urban-rural gminas						
Rajgród .....	39,0	39,0	-	-	250,0	-
w tym miasto .....	39,0	39,0	-	-	250,0	-
of which city						
Szczuczyn .....	-	-	-	-	464,8	459,4
w tym miasto .....	-	-	-	-	459,4	459,4
of which city						
<b>Gminy wiejskie</b> Rural gminas						
Grajewo .....	17,0	17,0	-	-	-	-
Radziłów .....	52,8	52,8	-	-	56,0	56,0
Wąsosz .....	30,7	30,7	-	-	257,7	257,7



TABL. 6. NAKŁADY NA ŚRODKI TRWAŁE SŁUŻĄCE OCHRONIE ŚRODOWISKA I GOSPODARCE WODNEJ W 2007 R. (cd.)

OUTLAYS ON FIXED ASSETS ON ENVIRONMENTAL PROTECTION AND WATER MANAGEMENT IN 2007 (cont.)

WYSZCZEGÓLNIENIE SPECIFICATION	Nakłady na środki trwałe służące ochronie środowiska Outlays on fixed assets on environmental protection				Nakłady na środki trwałe służące gospodarce wodnej Outlays on fixed assets on water management	
	ogółem total	w tym na of which on			ogółem total	w tym na ujęcia i doprowadzenia wody of which on water intakes and systems
		gospodarkę ściekową i ochronę wód waste water management and protection of waters	ochronę powietrza atmosferycznego i klimatu protection of air and climate	gospodarkę odpadami, ochronę i przywrócenie wartości użytkowej gleb oraz ochronę wód podziemnych i powierzchniowych waste management, protection and recovery of soils as well as protection of underground and surface waters		
w tys. zł in thous. zł						
POWIAT KOLNEŃSKI .....	136,4	136,4	–	–	1078,8	868,9
<b>Gmina miejska</b> <i>Urban gmina</i>						
Kolno .....	97,3	97,3	–	–	16,1	–
<b>Gmina miejsko-wiejska</b> <i>Urban-rural gmina</i>						
Stawiski .....	39,1	39,1	–	–	218,0	125,0
w tym miasto .....	39,1	39,1	–	–	94,5	94,5
<i>of which city</i>						
<b>Gminy wiejskie</b> <i>Rural gminas</i>						
Kolno .....	–	–	–	–	59,5	54,3
Mały Płock .....	–	–	–	–	751,7	666,7
Turośl .....	–	–	–	–	33,5	22,9
POWIAT ŁOMŻYŃSKI .....	4141,6	4141,6	–	–	960,8	715,8
<b>Gminy miejsko-wiejskie</b> <i>Urban-rural gminas</i>						
Jedwabne .....	–	–	–	–	6,4	6,4
w tym miasto .....	–	–	–	–	6,4	6,4
<i>of which city</i>						
Nowogród .....	–	–	–	–	19,6	19,6
w tym miasto .....	–	–	–	–	–	–
<i>of which city</i>						
<b>Gminy wiejskie</b> <i>Rural gminas</i>						
Łomża .....	1532,9	1532,9	–	–	519,0	519,0
Miastkowo .....	22,7	22,7	–	–	27,0	–
Piątnica .....	1343,4	1343,4	–	–	78,4	78,4
Śniadowo .....	1233,6	1233,6	–	–	27,0	–
Wizna .....	9,0	9,0	–	–	283,4	92,4

TABL. 6. NAKŁADY NA ŚRODKI TRWAŁE SŁUŻĄCE OCHRONIE ŚRODOWISKA I GOSPODARCE WODNEJ W 2007 R. (dok.)

OUTLAYS ON FIXED ASSETS ON ENVIRONMENTAL PROTECTION AND WATER MANAGEMENT IN 2007 (cont.)

WYSZCZEGÓLNIENIE SPECIFICATION	Nakłady na środki trwałe służące ochronie środowiska Outlays on fixed assets on environmental protection				Nakłady na środki trwałe służące gospodarce wodnej Outlays on fixed assets on water management	
	ogółem total	w tym na of which on			ogółem total	w tym na ujęcia i doprowadzenia wody of which on water intakes and systems
		gospodarkę ściekową i ochronę wód waste water management and protection of waters	ochronę powietrza atmosferycznego i klimatu protection of air and climate	gospodarkę odpadami, ochronę i przywrócenie wartości użytkowej gleb oraz ochronę wód podziemnych i powierzchniowych waste management, protection and recovery of soils as well as protection of underground and surface waters		
w tys. zł in thous. zł						
POWIAT WYSOKO-MAZOWIECKI .....	6004,4	4383,0	1621,4	–	3828,9	154,6
<b>Gmina miejska</b> Urban gmina						
Wysokie Mazowieckie .....	4644,5	3023,1	1621,4	–	2063,1	22,2
<b>Gmina miejsko-wiejska</b> Urban-rural gmina						
Ciechanowiec .....	–	–	–	–	920,8	–
w tym miasto .....	–	–	–	–	–	–
of which city						
<b>Gminy wiejskie</b> Rural gminas						
Czyżew-Osada .....	569,3	569,3	–	–	184,6	5,0
Klukowo .....	–	–	–	–	72,2	–
Kobylin-Borzymy .....	–	–	–	–	26,3	–
Kulesze Kościelne .....	69,8	69,8	–	–	48,5	–
Nowe Piekuty .....	610,6	610,6	–	–	383,0	–
Sokoły .....	9,8	9,8	–	–	90,0	90,0
Szepietowo .....	100,4	100,4	–	–	5,1	5,1
Wysokie Mazowieckie .....	–	–	–	–	35,3	32,3
POWIAT ZAMBROWSKI .....	1773,1	1600,6	52,6	119,9	611,6	476,7
<b>Gmina miejska</b> Urban gmina						
Zambrów .....	1742,1	1569,6	52,6	119,9	137,3	137,3
<b>Gminy wiejskie</b> Rural gminas						
Kotaki Kościelne .....	15,0	15,0	–	–	57,0	57,0
Rutki .....	16,0	16,0	–	–	4,4	4,4
Szumowo .....	–	–	–	–	243,9	243,9
Zambrów .....	–	–	–	–	169,0	34,1
MIASTO NA PRAWACH POWIATU: CITY WITH POWIAT STATUS:						
Łomża .....	17456,3	4614,3	3861,1	8980,9	6436,5	6316,9

TABL. 7. **NAKLADY NA ŚRODKI TRWAŁE SŁUŻĄCE OCHRONIE ŚRODOWISKA WEDŁUG ŹRÓDEŁ FINANSOWANIA W 2007 R. (ceny bieżące)**  
**OUTLAYS ON FIXED ASSETS ON ENVIRONMENTAL PROTECTION BY FINANCING SOURCE IN 2007 (current prices)**

WYSZCZEGÓLNIENIE SPECIFICATION	Ogółem Total	Środki Funds					z zagranicy foreign	Fundusze ekologiczne (pożyczki, kredyty i dotacje) Ecological funds (loans, credits and allocations)	Kredyty i pożyczki krajowe, w tym bankowe Domestic credits and loans, of which bank ones	Inne środki, w tym nakłady niesfinansowane Other funds, of which non-financed outlays
		z budżetu from budget								
		własne own	centralnego central	wojewódzwa voivodship	powiatu powiat	gminy gmina				
w tys. zł in thous. zł										
<b>WOJEWÓDZTWO VOIVODSHIP</b>	<b>139105,9</b>	<b>86638,7</b>	<b>300,0</b>	<b>470,0</b>	<b>60,0</b>	<b>4,1</b>	<b>17916,4</b>	<b>15607,3</b>	<b>17544,0</b>	<b>565,4</b>
<b>Podregion białostocko-suwalski Subregion</b>	<b>108566,7</b>	<b>68111,2</b>	<b>300,0</b>	<b>215,0</b>	<b>60,0</b>	<b>4,1</b>	<b>16015,2</b>	<b>6535,0</b>	<b>16922,3</b>	<b>403,9</b>
Powiaty: Powiats:										
augustowski .....	3147,7	2687,5	–	–	–	–	422,3	–	–	37,9
białostocki .....	13300,4	6455,2	–	–	–	4,1	3627,3	2542,8	305,0	366,0
bielski .....	3938,7	1631,0	–	–	–	–	–	2307,7	–	–
hajnowski .....	3927,3	3867,3	–	–	60,0	–	–	–	–	–
moniecki .....	402,9	402,9	–	–	–	–	–	–	–	–
sejneński .....	31,0	31,0	–	–	–	–	–	–	–	–
siemiatycki .....	3783,1	3221,1	–	–	–	–	562,0	–	–	–
sokólski .....	4192,1	1907,9	–	–	–	–	1402,0	711,0	171,2	–
suwalski .....	3851,7	151,7	–	–	–	–	–	–	3700,0	–
Miasta na prawach powiatu: Cities with powiat status:										
Białystok .....	71273,3	47106,3	300,0	215,0	–	–	9932,4	973,5	12746,1	–
Suwalki .....	718,5	649,3	–	–	–	–	69,2	–	–	–
<b>Podregion łomżyński Subregion</b>	<b>30539,2</b>	<b>18527,5</b>	<b>–</b>	<b>255,0</b>	<b>–</b>	<b>–</b>	<b>1901,2</b>	<b>9072,3</b>	<b>621,7</b>	<b>161,5</b>
Powiaty: Powiats:										
grajewski .....	1027,4	967,7	–	–	–	–	–	–	59,7	–
kolneński .....	136,4	136,4	–	–	–	–	–	–	–	–
łomżyński .....	4141,6	2278,2	–	49,4	–	–	359,0	893,0	562,0	–
wysokomazowiecki .....	6004,4	3675,1	–	205,6	–	–	1542,2	420,0	–	161,5
zambrowski .....	1773,1	1773,1	–	–	–	–	–	–	–	–
Miasto na prawach powiatu: City with powiat status:										
Łomża .....	17456,3	9697,0	–	–	–	–	–	7759,3	–	–

DZIAŁ II  
RADNI RAD GMIN I POWIATÓW

CHAPTER II  
COUNCILLORS OF GMINA  
AND POWIAT COUNCILS

TABL. 1 (8). RADNI RAD GMIN<sup>a</sup> WEDŁUG PŁCI, WIEKU I POZIOMU WYKSZTAŁCENIA W 2007 R.  
Stan w dniu 31 XII  
COUNCILLORS<sup>a</sup> OF GMINA COUNCILS BY SEX, AGE AND EDUCATIONAL LEVEL IN 2007  
As of 31 XII

WYSZCZEGÓLNIENIE SPECIFICATION	Ogółem Total	W tym kobiety Of which women	Z ogółem Of total						
			w wieku at age			z wykształceniem with education			
			29 lat i mniej and less	30-59	60 lat i więcej and more	wyższym tertiary	średnim i policeal- nym secondary and post- -second- ary	zasadni- czym za- wodowym basic vocational	gimnazjal- nym, pod- stawowym i pozosta- łym lower secondary, primary and others
<b>WOJEWÓDZTWO</b> VOIVODSHIP	<b>1764</b>	<b>300</b>	<b>86</b>	<b>1500</b>	<b>178</b>	<b>445</b>	<b>651</b>	<b>456</b>	<b>212</b>
<b>PODREGION BIAŁOSTOCKO- -SUWALSKI</b> SUBREGION	<b>1214</b>	<b>207</b>	<b>57</b>	<b>1027</b>	<b>130</b>	<b>312</b>	<b>449</b>	<b>319</b>	<b>134</b>
POWIAT AUGUSTOWSKI	111	16	6	91	14	34	42	29	6
<b>Gmina miejska</b> Urban gmina									
Augustów	21	5	–	17	4	20	1	–	–
<b>Gmina miejsko-wiejska</b> Urban-rural gmina									
Lipsk	15	1	1	12	2	2	11	2	–
<b>Gminy wiejskie</b> Rural gminas									
Augustów	15	1	–	15	–	2	8	5	–
Bargłów Kościelny	15	–	1	11	3	2	4	9	–
Nowinka	15	3	–	13	2	–	7	3	5
Plaska	15	3	1	12	2	3	7	4	1
Sztabin	15	3	3	11	1	5	4	6	–
POWIAT BIAŁOSTOCKI	231	48	12	203	16	69	92	56	14
<b>Gminy miejsko-wiejskie</b> Urban-rural gminas									
Choroszcz	15	1	–	15	–	4	8	3	–
Czarna Białostocka	15	4	1	12	2	9	5	1	–
Łapy	21	5	–	21	–	13	7	1	–
Supraśl	15	5	–	13	2	9	5	1	–
Suraż	15	4	1	12	2	2	5	8	–
Tykocin	15	2	1	12	2	1	7	5	2
Wasilków	15	7	2	11	2	6	6	2	1
Zabłudów	15	1	2	12	1	5	6	4	–
<b>Gminy wiejskie</b> Rural gminas									
Dobrzyniewo Duże	15	3	–	14	1	4	4	5	2
Gródek	15	6	–	15	–	5	8	2	–
Juchnowiec Kościelny	15	1	1	12	2	3	7	4	1
Michałowó	15	4	–	14	1	4	10	1	–
Poświętne	15	1	2	12	1	1	4	10	–
Turośń Kościelna	15	3	–	15	–	3	6	6	–
Zawady	15	1	2	13	–	–	4	3	8

a Bez radnych rad miast w miastach na prawach powiatu.

a Excluding councillors of city councils in cities with powiat status.

TABL. 1 (8). **RADNI RAD GMIN<sup>a</sup> WEDŁUG PŁCI, WIEKU I POZIOMU WYKSZTAŁCENIA W 2007 R. (cd.)**  
Stan w dniu 31 XII  
**COUNCILLORS<sup>a</sup> OF GMINA COUNCILS BY SEX, AGE AND EDUCATIONAL LEVEL IN 2007 (cont.)**  
As of 31 XII

WYSZCZEGÓLNIENIE SPECIFICATION	Ogółem Total	W tym kobiety Of which women	Z ogółem Of total						
			w wieku at age			z wykształceniem with education			
			29 lat i mniej and less	30-59	60 lat i więcej and more	wyższym tertiary	średnim i policeal- nym secondary and post- -second- ary	zasadni- czym za- wodowym basic vocational	gimnazjal- nym, pod- stawowym i pozosta- łym lower secondary, primary and others
POWIAT BIELSKI .....	126	23	7	106	13	36	38	35	17
<b>Gminy miejskie</b> <i>Urban gminas</i>									
Bielsk Podlaski .....	21	5	1	16	4	16	4	1	-
Brańsk .....	15	4	3	12	-	5	8	2	-
<b>Gminy wiejskie</b> <i>Rural gminas</i>									
Bielsk Podlaski .....	15	3	-	14	1	5	7	3	-
Boćki .....	15	4	1	14	-	2	7	5	1
Brańsk .....	15	1	-	11	4	1	2	4	8
Orla .....	15	4	2	11	2	1	6	5	3
Rudka .....	15	1	-	14	1	4	1	6	4
Wyszki .....	15	1	-	14	1	2	3	9	1
POWIAT HAJNOWSKI .....	141	37	6	112	23	55	51	27	8
<b>Gmina miejska</b> <i>Urban gmina</i>									
Hajnówka .....	21	5	-	19	2	18	3	-	-
<b>Gmina miejsko-wiejska</b> <i>Urban-rural gmina</i>									
Kleszczele .....	15	5	2	13	-	5	6	4	-
<b>Gminy wiejskie</b> <i>Rural gminas</i>									
Białowieża .....	15	2	-	12	3	9	6	-	-
Czeremcha .....	15	7	1	10	4	6	8	-	1
Czyże .....	15	5	-	12	3	-	3	10	2
Dubicze Cerkiewne .....	15	2	1	12	2	2	8	4	1
Hajnówka .....	15	6	-	12	3	5	4	6	-
Narew .....	15	3	1	12	2	7	6	-	2
Narewka .....	15	2	1	10	4	3	7	3	2
POWIAT MONIECKI .....	104	15	3	92	9	20	34	37	13
<b>Gminy miejsko-wiejskie</b> <i>Urban-rural gminas</i>									
Goniądz .....	15	1	-	12	3	3	4	8	-
Knyszyn .....	14	4	-	14	-	4	3	6	1
Mońki .....	15	5	-	14	1	7	6	1	1
<b>Gminy wiejskie</b> <i>Rural gminas</i>									
Jasionówka .....	15	1	3	11	1	3	8	4	-
Jaświły .....	15	1	-	13	2	1	6	6	2
Krypno .....	15	2	-	15	-	1	4	6	4
Trzcianne .....	15	1	-	13	2	1	3	6	5

<sup>a</sup> Bez radnych rad miast w miastach na prawach powiatu.

<sup>a</sup> Excluding councillors of city councils in cities with powiat status.

TABL. 1 (8). **RADNI RAD GMIN<sup>a</sup> WEDŁUG PŁCI, WIEKU I POZIOMU WYKSZTAŁCENIA W 2007 R. (cd.)**  
Stan w dniu 31 XII  
**COUNCILLORS<sup>a</sup> OF GMINA COUNCILS BY SEX, AGE AND EDUCATIONAL LEVEL IN 2007 (cont.)**  
As of 31 XII

WYSZCZEGÓLNIENIE SPECIFICATION	Ogółem Total	W tym kobiety Of which women	Z ogółem Of total						
			w wieku at age			z wykształceniem with education			
			29 lat i mniej and less	30-59	60 lat i więcej and more	wyższym tertiary	średnim i policeal- nym secondary and post- second- ary	zasadni- czym za- wodowym basic vocational	gimnazjal- nym, pod- stawowym i pozosta- łym lower secondary, primary and others
POWIAT SEJNEŃSKI .....	75	9	5	65	5	22	26	16	11
<b>Gmina miejska</b> <i>Urban gmina</i>									
Sejny .....	15	4	–	15	–	10	5	–	–
<b>Gminy wiejskie</b> <i>Rural gminas</i>									
Giby .....	15	1	–	13	2	2	5	6	2
Krasnopol .....	15	2	1	14	–	3	6	4	2
Puńsk .....	15	1	2	10	3	3	4	4	4
Sejny .....	15	1	2	13	–	4	6	2	3
POWIAT SIEMIATYCKI .....	135	22	4	112	19	17	59	36	23
<b>Gmina miejska</b> <i>Urban gmina</i>									
Siemiatycze .....	15	1	–	15	–	6	8	1	–
<b>Gmina miejsko-wiejska</b> <i>Urban-rural gmina</i>									
Drohiczyn .....	15	1	2	12	1	3	6	4	2
<b>Gminy wiejskie</b> <i>Rural gminas</i>									
Dziadkowice .....	15	3	–	13	2	–	3	7	5
Grodzisk .....	15	2	1	12	2	–	5	6	4
Mielnik .....	15	3	–	9	6	3	7	3	2
Milejczyce .....	15	5	–	14	1	1	9	5	–
Nurzec-Stacja .....	15	4	–	13	2	2	8	2	3
Perlejewo .....	15	–	–	12	3	–	6	6	3
Siemiatycze .....	15	3	1	12	2	2	7	2	4
POWIAT SOKÓLSKI .....	156	17	7	130	19	36	64	41	15
<b>Gminy miejsko-wiejskie</b> <i>Urban-rural gminas</i>									
Dąbrowa Białostocka .....	15	1	–	13	2	5	9	1	–
Sokółka .....	21	3	3	12	6	10	10	1	–
Suchowola .....	15	1	1	13	1	3	4	7	1
<b>Gminy wiejskie</b> <i>Rural gminas</i>									
Janów .....	15	–	2	13	–	4	7	3	1
Korycin .....	15	1	–	12	3	3	3	6	3
Krynki .....	15	4	–	12	3	2	8	2	3
Kuźnica .....	15	3	–	15	–	3	6	6	–
Nowy Dwór .....	15	2	1	13	1	1	6	6	2
Sidra .....	15	2	–	15	–	2	5	6	2
Szudziałowo .....	15	–	–	12	3	3	6	3	3

<sup>a</sup> Bez radnych rad miast w miastach na prawach powiatu.

<sup>a</sup> Excluding councillors of city councils in cities with powiat status.

TABL. 1 (8). **RADNI RAD GMIN<sup>a</sup> WEDŁUG PŁCI, WIEKU I POZIOMU WYKSZTAŁCENIA W 2007 R. (cd.)**  
Stan w dniu 31 XII  
**COUNCILLORS<sup>a</sup> OF GMINA COUNCILS BY SEX, AGE AND EDUCATIONAL LEVEL IN 2007 (cont.)**  
As of 31 XII

WYSZCZEGÓLNIENIE SPECIFICATION	Ogółem Total	W tym kobiety Of which women	Z ogółem Of total						
			w wieku at age			z wykształceniem with education			
			29 lat i mniej and less	30-59	60 lat i więcej and more	wyższym tertiary	średnim i policeal- nym secondary and post- second- ary	zasadni- czym za- wodowym basic vocational	gimnazjal- nym, pod- stawowym i pozosta- łym lower secondary, primary and others
POWIAT SUWAŃSKI .....	135	20	7	116	12	23	43	42	27
<b>Gminy wiejskie</b> <i>Rural gminas</i>									
Bakalarzewo .....	15	4	1	14	–	5	4	4	2
Filipów .....	15	4	3	10	2	3	5	5	2
Jeleniewo .....	15	2	1	13	1	–	8	3	4
Przerośl .....	15	3	1	12	2	1	4	8	2
Raczki .....	15	1	–	14	1	3	10	–	2
Rutka-Tartak .....	15	1	–	14	1	2	4	6	3
Suwałki .....	15	3	–	12	3	8	3	2	2
Szypliszki .....	15	–	–	14	1	–	2	7	6
Wiżajny .....	15	2	1	13	1	1	3	7	4
<b>PODREGION ŁOMŻYŃSKI</b> .....	<b>550</b>	<b>93</b>	<b>29</b>	<b>473</b>	<b>48</b>	<b>133</b>	<b>202</b>	<b>137</b>	<b>78</b>
<i>SUBREGION</i>									
POWIAT GRAJEWSKI .....	96	22	5	79	12	28	37	20	11
<b>Gmina miejska</b> <i>Urban gmina</i>									
Grajewo .....	21	6	2	16	3	9	10	1	1
<b>Gminy miejsko-wiejskie</b> <i>Urban-rural gminas</i>									
Rajgród .....	15	3	1	11	3	4	9	2	–
Szczuczyn .....	15	7	–	12	3	7	3	3	2
<b>Gminy wiejskie</b> <i>Rural gminas</i>									
Grajewo .....	15	1	1	12	2	2	4	7	2
Radziłów .....	15	4	–	15	–	2	6	5	2
Wąsosz .....	15	1	1	13	1	4	5	2	4
POWIAT KOLNEŃSKI .....	89	14	3	79	7	20	26	30	13
<b>Gmina miejska</b> <i>Urban gmina</i>									
Kolno .....	15	2	1	9	5	9	4	2	–
<b>Gmina miejsko-wiejska</b> <i>Urban-rural gmina</i>									
Stawiski .....	15	2	–	15	–	4	4	4	3
<b>Gminy wiejskie</b> <i>Rural gminas</i>									
Grabowo .....	14	2	–	14	–	3	7	1	3
Kolno .....	15	2	1	14	–	1	5	8	1
Mały Płock .....	15	3	1	13	1	2	4	9	–
Turośl .....	15	3	–	14	1	1	2	6	6

a Bez radnych rad miast w miastach na prawach powiatu.

a Excluding councillors of city councils in cities with powiat status.

TABL. 1 (8). **RADNI RAD GMIN<sup>a</sup> WEDŁUG PŁCI, WIEKU I POZIOMU WYKSZTAŁCENIA W 2007 R. (dok.)**  
Stan w dniu 31 XII  
**COUNCILLORS<sup>a</sup> OF GMINA COUNCILS BY SEX, AGE AND EDUCATIONAL LEVEL IN 2007 (cont.)**  
As of 31 XII

WYSZCZEGÓLNIENIE SPECIFICATION	Ogółem Total	W tym kobiety Of which women	Z ogółem Of total						
			w wieku at age			z wykształceniem with education			
			29 lat i mniej and less	30-59	60 lat i więcej and more	wyższym tertiary	średnim i policeal- nym secondary and post- -second- ary	zasadni- czym za- wodowym basic vocational	gimnazjal- nym, pod- stawowym i pozosta- łym lower secondary, primary and others
POWIAT ŁOMŻYŃSKI .....	134	24	14	114	6	29	52	33	20
<b>Gminy miejsko-wiejskie</b> <i>Urban-rural gminas</i>									
Jedwabne .....	15	3	2	13	–	7	2	5	1
Nowogród .....	15	7	–	13	2	5	5	2	3
<b>Gminy wiejskie</b> <i>Rural gminas</i>									
Łomża .....	15	4	–	15	–	6	4	3	2
Miastkowo .....	15	5	5	10	–	2	8	3	2
Piątnica .....	15	2	2	13	–	4	8	1	2
Przytuły .....	14	–	4	10	–	1	3	5	5
Śniadowo .....	15	–	1	13	1	1	9	4	1
Wizna .....	15	2	–	13	2	2	6	5	2
Zbójna .....	15	1	–	14	1	1	7	5	2
POWIAT WYSOKO- MAZOWIECKI .....	150	20	5	129	16	33	59	33	25
<b>Gmina miejska</b> <i>Urban gmina</i>									
Wysokie Mazowieckie .....	15	3	–	14	1	6	9	–	–
<b>Gmina miejsko-wiejska</b> <i>Urban-rural gmina</i>									
Ciechanowiec .....	15	3	–	14	1	7	4	4	–
<b>Gminy wiejskie</b> <i>Rural gminas</i>									
Czyżew-Osada .....	15	3	–	13	2	3	4	4	4
Klukowo .....	15	–	2	12	1	3	6	3	3
Kobylin-Borzymy .....	15	2	–	14	1	3	6	4	2
Kulesze Kościelne .....	15	1	–	12	3	–	5	4	6
Nowe Piekuty .....	15	1	1	10	4	2	5	5	3
Sokoły .....	15	3	1	14	–	4	7	1	3
Szepietowo .....	15	1	1	13	1	4	7	4	–
Wysokie Mazowieckie .....	15	3	–	13	2	1	6	4	4
POWIAT ZAMBROWSKI .....	81	13	2	72	7	23	28	21	9
<b>Gmina miejska</b> <i>Urban gmina</i>									
Zambrów .....	21	4	1	18	2	15	5	1	–
<b>Gminy wiejskie</b> <i>Rural gminas</i>									
Kołaki Kościelne .....	15	4	–	14	1	–	5	7	3
Rutki .....	15	1	–	15	–	3	6	5	1
Szumowo .....	15	2	1	11	3	3	7	2	3
Zambrów .....	15	2	–	14	1	2	5	6	2

a Bez radnych rad miast w miastach na prawach powiatu.

a Excluding councillors of city councils in cities with powiat status.



TABL. 2 (9). **RADNI RAD POWIATÓW I RAD MIAST W MIASTACH NA PRAWACH POWIATU WEDŁUG PŁCI, WIEKU I POZIOMU WYKSZTAŁCENIA W 2007 R.**  
Stan w dniu 31 XII

*COUNCILLORS OF POWIAT COUNCILS AND CITY COUNCILS IN CITIES WITH POWIAT STATUS BY SEX, AGE AND EDUCATIONAL LEVEL IN 2007*  
*As of 31 XII*

WYSZCZEGÓLNIENIE <i>SPECIFICATION</i>	Ogółem <i>Total</i>	W tym kobiety <i>Of which women</i>	Z ogółem <i>Of total</i>						
			w wieku <i>at age</i>			z wykształceniem <i>with education</i>			
			29 lat i mniej <i>and less</i>	30-59	60 lat i więcej <i>and more</i>	wyższym <i>tertiary</i>	średnim i policealnym <i>secondary and post-secondary</i>	zasadniczym zawodowym <i>basic vocational</i>	gimnazjalnym, podstawowym i pozostałym <i>lower secondary, primary and others</i>
<b>WOJEWÓDZTWO</b> ..... <i>VOIVODSHIP</i>	<b>323</b>	<b>59</b>	<b>13</b>	<b>271</b>	<b>39</b>	<b>228</b>	<b>84</b>	<b>9</b>	<b>2</b>
<b>Podregion białostocko-suwalski</b> ..... <i>Subregion</i>	<b>213</b>	<b>39</b>	<b>8</b>	<b>176</b>	<b>29</b>	<b>155</b>	<b>52</b>	<b>6</b>	<b>-</b>
Powiaty: <i>Powiats:</i>									
augustowski .....	19	4	-	14	5	15	4	-	-
białostocki .....	25	5	3	21	1	16	7	2	-
bielski .....	19	1	-	16	3	13	5	1	-
hajnowski .....	17	2	-	11	6	13	3	1	-
moniecki .....	16	4	-	16	-	9	7	-	-
sejneński .....	15	5	-	14	1	10	5	-	-
siemiatycki .....	17	2	-	17	-	11	5	1	-
sokólski .....	19	4	-	17	2	14	5	-	-
suwalski .....	15	3	-	15	-	10	4	1	-
Miasta na prawach powiatu: <i>Cities with powiat status:</i>									
Białystok .....	28	5	5	17	6	25	3	-	-
Suwałki .....	23	4	-	18	5	19	4	-	-
<b>Podregion łomżyński</b> ..... <i>Subregion</i>	<b>110</b>	<b>20</b>	<b>5</b>	<b>95</b>	<b>10</b>	<b>73</b>	<b>32</b>	<b>3</b>	<b>2</b>
Powiaty: <i>Powiats:</i>									
grajewski .....	17	6	-	17	-	11	6	-	-
kolneński .....	17	2	-	13	4	11	5	1	-
łomżyński .....	17	3	2	13	2	11	3	2	1
wysokomazowiecki .....	19	2	-	18	1	15	4	-	-
zambrowski .....	17	-	-	16	1	7	9	-	1
Miasto na prawach powiatu: <i>City with powiat status:</i>									
Łomża .....	23	7	3	18	2	18	5	-	-

**DZIAŁ III  
BEZPIECZEŃSTWO PUBLICZNE**

**CHAPTER III  
PUBLIC SAFETY**

**TABL. 1 (10). ZAREJESTROWANA DZIAŁALNOŚĆ PAŃSTWOWEJ STRAŻY POŻARNEJ W 2007 R.  
REGISTERED ACTIVITY OF THE STATE FIRE DEPARTMENT IN 2007**

WYSZCZEGÓLNIENIE SPECIFICATION	Liczba zdarzeń Number of events			Obiekty mieszkalne dotknięte pożarami <i>Burnt residential buildings</i>	Powierzchnia lasów dotkniętych pożarami w ha <i>Burnt forest area in ha</i>	Wypadki z ludźmi <sup>a</sup> Casualties <sup>a</sup>				Ratownicy biorący udział w pożarach <i>Rescue personnel participating in fires</i>
	pożary <i>fires</i>	miejscowe zagrożenia <sup>b</sup> <i>local threats<sup>b</sup></i>	wyjazdy do fałszywych alarmów <i>false alarms</i>			ogółem <i>grand total</i>		w tym przy pożarach <i>of which during fires</i>		
						ogółem <i>grand total</i>	w tym ratownicy <i>of which rescue personnel</i>	razem <i>total</i>	w tym ratownicy <i>of which rescue personnel</i>	
<b>WOJEWÓDZTWO VOIVODSHIP</b>	<b>4353</b>	<b>8180</b>	<b>232</b>	<b>1009</b>	<b>65,40</b>	<b>1869</b>	<b>30</b>	<b>130</b>	<b>17</b>	<b>29670</b>
<b>Podregion białostocko-suwalski Subregion</b>	<b>3296</b>	<b>5585</b>	<b>181</b>	<b>788</b>	<b>38,03</b>	<b>1193</b>	<b>23</b>	<b>104</b>	<b>15</b>	<b>22742</b>
Powiaty: <i>Powiats:</i>										
augustowski .....	283	767	24	57	10,15	90	2	11	2	1944
białostocki .....	461	666	14	115	3,96	268	6	25	5	4118
bielski .....	200	358	14	47	3,04	56	–	1	–	1548
hajnowski .....	230	644	17	34	2,96	49	4	7	2	1481
moniecki .....	115	305	–	34	1,12	81	–	8	–	852
sejneński .....	68	368	4	20	0,75	39	–	2	–	485
siemiatycki .....	180	401	14	36	1,17	69	1	1	–	1357
sokólski .....	238	445	16	69	10,21	163	2	8	–	1938
suwalski .....	114	420	2	31	4,08	114	1	1	–	1232
Miasta na prawach powiatu: <i>Cities with powiat status:</i>										
Białystok .....	1090	771	65	278	0,22	177	6	34	5	6379
Suwalki .....	317	440	11	67	0,37	87	1	6	1	1408
<b>Podregion łomżyński Subregion</b>	<b>1057</b>	<b>2595</b>	<b>51</b>	<b>221</b>	<b>27,37</b>	<b>676</b>	<b>7</b>	<b>26</b>	<b>2</b>	<b>6928</b>
Powiaty: <i>Powiats:</i>										
grajewski .....	207	624	5	37	11,71	126	1	3	–	1033
kolneński .....	121	452	6	26	2,18	79	–	1	–	745
łomżyński .....	157	385	13	32	10,32	152	–	5	–	1481
wysokomazowiecki .....	145	490	2	32	2,03	138	4	6	1	1209
zambrowski .....	168	383	4	37	1,06	130	–	2	–	1131
Miasto na prawach powiatu: <i>City with powiat status:</i>										
Łomża .....	259	261	21	57	0,07	51	2	9	1	1329

a Dane dotyczą liczby osób poszkodowanych podczas zdarzeń. b Katastrofy naturalne, awarie techniczne, wypadki w komunikacji i inne zagrożenia życia i mienia.

Źródło: dane Komendy Wojewódzkiej Państwowej Straży Pożarnej w Białymstoku.

a Data concerns number of fatalities, injured and burn victims in accidents. b Natural catastrophes, technical failures, transportation accidents and other threats to life and property.

Source: data of the Voivodship Headquarters of the State Fire Department in Białystok.

TABL. 2 (11). PRZESTĘPSTWA STWIERDZONE W ZAKOŃCZONYCH POSTĘPOWANIACH PRZYGOTOWAWCZYCH W 2007 R.  
ASCERTAINED CRIMES IN COMPLETED PREPARATORY PROCEEDINGS IN 2007

WYSZCZEGÓLNIENIE SPECIFICATION	Ogółem Grand total	O charakterze kryminalnym Criminal						Gospo- darcze Economic	Drogowe Traffic	Inne Others
		razem total	przeciwko życiu i zdrowiu against life and health	w tym of which						
				przeciwko mieniu against property						
				razem total	w tym of which					
					kradzież rzeczy property theft	kradzież z włama- niem burglary	rozbój, kradzież rozbójni- cza, wy- muszenie rozbój- nicze robbery, theft with assault, criminal coercion			
<b>WOJEWÓDZTWO ... VOIVODSHIP</b>	<b>26652</b>	<b>16933</b>	<b>1189</b>	<b>12263</b>	<b>3936</b>	<b>3267</b>	<b>711</b>	<b>2452</b>	<b>5857</b>	<b>1410</b>
<b>Podregion białostocko- -suwalski ..... Subregion</b>	<b>20438</b>	<b>13118</b>	<b>938</b>	<b>9477</b>	<b>2927</b>	<b>2494</b>	<b>573</b>	<b>1904</b>	<b>4451</b>	<b>965</b>
Powiaty: Powiats:										
augustowski .....	1331	743	41	512	233	112	17	104	426	58
białostocki .....	2434	1599	126	1138	356	436	33	178	565	92
bielski .....	1493	705	43	803	129	198	8	375	372	41
hajnowski .....	1529	787	52	456	130	115	70	58	586	98
moniecki .....	610	290	29	166	56	49	3	46	243	31
sejneński .....	631	335	28	172	48	58	4	63	204	29
siemiatycki .....	899	485	29	293	108	76	6	98	273	43
sokólski .....	1225	727	70	440	128	113	13	80	343	75
Miasta na prawach powiatu: Cities with powiat status:										
Białystok .....	7197	5450	382	4092	1256	1036	320	583	870	294
Suwalki <sup>a</sup> .....	3089	1997	138	1405	483	301	99	319	569	204
<b>Podregion łomżyński .... Subregion</b>	<b>6214</b>	<b>3815</b>	<b>251</b>	<b>2786</b>	<b>1009</b>	<b>773</b>	<b>138</b>	<b>548</b>	<b>1406</b>	<b>445</b>
Powiaty: Powiats:										
grajewski .....	1172	565	35	378	139	66	14	174	378	55
kolneński .....	502	270	29	175	61	53	8	32	167	33
wysokomazowiecki .....	887	467	34	293	132	61	7	96	267	57
zambrowski .....	975	540	27	366	133	93	15	85	159	191
Miasto na prawach powiatu: City with powiat status:										
Łomża <sup>b</sup> .....	2678	1973	126	1574	544	500	94	161	435	109

a, b Łącznie z powiatem: a – suwalskim, b – łomżyńskim.

Źródło: dane Komendy Wojewódzkiej Policji w Białymstoku.

a, b Including powiat: a – suwalski, b – łomżyński.

Source: data of the Voivodship Police Headquarters in Białystok.

TABL. 3 (12). WSKAŹNIKI WYKRYWALNOŚCI SPRAWCÓW PRZESTĘPSTW STWIERDZONYCH W 2007 R.  
 RATES OF DETECTABILITY OF DELINQUENTS IN ASCERTAINED CRIMES IN 2007

WYSZCZEGÓLNIENIE SPECIFICATION	Ogółem Total	W tym przestępstwa Of which crimes		
		o charakterze kryminalnym criminal	gospodarcze economic	drogowe traffic
<b>WOJEWÓDZTWO</b> ..... <i>VOIVODSHIP</i>	<b>68,7</b>	<b>53,0</b>	<b>90,1</b>	<b>99,4</b>
<b>Podregion białostocko-suwalski</b> .. <i>Subregion</i>	<b>67,9</b>	.	.	.
Powiaty: <i>Powiats:</i>				
augustowski .....	76,3	59,7	88,5	99,8
białostocki .....	63,4	47,3	84,8	98,1
bielski .....	80,0	59,0	99,5	99,7
hajnowski .....	83,5	69,1	91,4	99,5
moniecki .....	81,4	62,3	93,5	100,0
sejneński .....	81,0	68,7	77,8	100,0
siemiatycki .....	82,3	69,2	94,9	99,3
sokólski .....	79,9	67,4	92,5	99,4
Miasta na prawach powiatu: <i>Cities with powiat status:</i>				
Białystok .....	56,2	44,6	85,5	98,7
Suwałki <sup>a</sup> .....	67,5	52,7	87,8	99,8
<b>Podregion łomżyński</b> ..... <i>Subregion</i>	<b>71,2</b>	.	.	.
Powiaty: <i>Powiats:</i>				
grajewski .....	85,2	70,9	97,7	100,0
kolneński .....	77,2	58,3	96,9	100,0
wysokomazowiecki .....	81,1	65,4	96,9	99,6
zambrowski .....	80,0	65,9	88,2	100,0
Miasto na prawach powiatu: <i>City with powiat status:</i>				
Łomża <sup>b</sup> .....	57,4	43,9	83,2	100,0

*a, b* Łącznie z powiatem: *a* – suwalskim, *b* – łomżyńskim.

Źródło: dane Komendy Wojewódzkiej Policji w Białymstoku.

*a, b* Including powiat: *a* – suwalski, *b* – łomżyński.

Source: data of the Voivodship Police Headquarters in Białystok.

**DZIAŁ IV  
POWIERZCHNIA I LUDNOŚĆ**

**CHAPTER IV  
AREA AND POPULATION**

TABL. 1 (13). **POWIERZCHNIA I LUDNOŚĆ W 2007 R.**  
Stan w dniu 31 XII  
*AREA AND POPULATION IN 2007*  
As of 31 XII

WYSZCZEGÓLNIENIE SPECIFICATION	Powierzchnia ogólna w km <sup>2</sup> Total area in km <sup>2</sup>	Ludność <i>Population</i>				Kobiety na 100 mężczyzn <i>Females per 100 males</i>
		ogółem <i>total</i>	mężczyźni <i>males</i>	kobiety <i>females</i>	na 1 km <sup>2</sup> <i>per 1 km<sup>2</sup></i>	
<b>WOJEWÓDZTWO</b> ..... <i>VOIVODSHIP</i>	<b>20187</b>	<b>1192660</b>	<b>581241</b>	<b>611419</b>	<b>59</b>	<b>105</b>
<b>PODREGION BIAŁOSTOCKO- -SUWALSKI</b> ..... <i>SUBREGION</i>	<b>14869</b>	<b>885338</b>	<b>428770</b>	<b>456568</b>	<b>60</b>	<b>106</b>
POWIAT AUGUSTOWSKI .....	1659	58867	28850	30017	35	104
<b>Gmina miejska</b> <i>Urban gmina</i>						
Augustów .....	81	30343	14280	16063	375	112
<b>Gmina miejsko-wiejska</b> <i>Urban-rural gmina</i>						
Lipsk .....	184	5568	2749	2819	30	103
w tym miasto .....	5	2482	1188	1294	498	109
<i>of which city</i>						
<b>Gminy wiejskie</b> <i>Rural gminas</i>						
Augustów .....	267	6592	3410	3182	25	93
Bargłów Kościelny .....	188	5713	2882	2831	30	98
Nowinka .....	204	2820	1444	1376	14	95
Płaska .....	372	2528	1332	1196	7	90
Sztabin .....	363	5303	2753	2550	15	93
POWIAT BIAŁOSTOCKI .....	2976	138004	68007	69997	46	103
<b>Gminy miejsko-wiejskie</b> <i>Urban-rural gminas</i>						
Choroszcz .....	164	13245	6620	6625	81	100
w tym miasto .....	17	5460	2715	2745	325	101
<i>of which city</i>						
Czarna Białostocka .....	206	11700	5659	6041	57	107
w tym miasto .....	14	9568	4587	4981	670	109
<i>of which city</i>						
Łapy .....	128	22828	11135	11693	179	105
w tym miasto .....	12	16341	7925	8416	1369	106
<i>of which city</i>						
Supraśl .....	189	13085	6398	6687	69	105
w tym miasto .....	6	4585	2214	2371	806	107
<i>of which city</i>						
Suraż .....	77	2037	1006	1031	27	102
w tym miasto .....	34	975	482	493	29	102
<i>of which city</i>						
Tykocin .....	207	6412	3142	3270	31	104
w tym miasto .....	29	1896	905	991	65	110
<i>of which city</i>						
Wasilków .....	127	13172	6403	6769	104	106
w tym miasto .....	28	9211	4467	4744	326	106
<i>of which city</i>						
Zabludów .....	339	8542	4284	4258	25	99
w tym miasto .....	14	2450	1206	1244	171	103
<i>of which city</i>						

TABL. 1 (13). **POWIERZCHNIA I LUDNOŚĆ W 2007 R. (cd.)**  
Stan w dniu 31 XII  
**AREA AND POPULATION IN 2007 (cont.)**  
As of 31 XII

WYSZCZEGÓLNIENIE SPECIFICATION	Powierzchnia ogólna w km <sup>2</sup> Total area in km <sup>2</sup>	Ludność Population				Kobiety na 100 mężczyzn Females per 100 males
		ogółem total	mężczyźni males	kobiety females	na 1 km <sup>2</sup> per 1 km <sup>2</sup>	
POWIAT BIAŁOSTOCKI (dok.) (cont.)						
<b>Gminy wiejskie</b> <i>Rural gminas</i>						
Dobrzyniewo Duże .....	161	8076	4048	4028	50	100
Gródek .....	429	5705	2720	2985	13	110
Juchnowiec Kościelny .....	172	13812	6883	6929	80	101
Michałowo .....	410	7219	3558	3661	18	103
Poświętne .....	115	3750	1904	1846	33	97
Turośń Kościelna .....	140	5447	2714	2733	39	101
Zawady .....	112	2974	1533	1441	27	94
POWIAT BIELSKI .....	1385	59301	29231	30070	43	103
<b>Gminy miejskie</b> <i>Urban gminas</i>						
Bielsk Podlaski .....	27	26577	12802	13775	986	108
Brańsk .....	32	3822	1878	1944	118	104
<b>Gminy wiejskie</b> <i>Rural gminas</i>						
Bielsk Podlaski .....	431	7286	3651	3635	17	100
Boćki .....	232	4906	2515	2391	21	95
Brańsk .....	227	6370	3243	3127	28	96
Orla .....	160	3256	1556	1700	20	109
Rudka .....	70	2170	1112	1058	31	95
Wyszki .....	206	4914	2474	2440	24	99
POWIAT HAJNOWSKI .....	1624	47224	22961	24263	29	106
<b>Gmina miejska</b> <i>Urban gmina</i>						
Hajnówka .....	21	21775	10266	11509	1023	112
<b>Gmina miejsko-wiejska</b> <i>Urban-rural gmina</i>						
Kleszczele .....	143	2827	1380	1447	20	105
w tym miasto .....	47	1410	688	722	30	105
<i>of which city</i>						
<b>Gminy wiejskie</b> <i>Rural gminas</i>						
Białowieża .....	203	2595	1391	1204	13	87
Czeremcha .....	97	3582	1744	1838	37	105
Czyże .....	135	2440	1212	1228	18	101
Dubicze Cerkiewne .....	151	1840	926	914	12	99
Hajnówka .....	293	4236	2091	2145	14	103
Narew .....	242	4039	1979	2060	17	104
Narewka .....	339	3890	1972	1918	11	97
POWIAT MONIECKI .....	1382	42668	21337	21331	31	100
<b>Gminy miejsko-wiejskie</b> <i>Urban-rural gminas</i>						
Goniądz .....	377	5215	2567	2648	14	103
w tym miasto .....	4	1957	902	1055	457	117
<i>of which city</i>						
Knyszyn .....	127	4867	2398	2469	38	103
w tym miasto .....	24	2784	1350	1434	118	106
<i>of which city</i>						
Mońki .....	162	15554	7664	7890	96	103
w tym miasto .....	8	10449	5042	5407	1364	107
<i>of which city</i>						

TABL. 1 (13). **POWIERZCHNIA I LUDNOŚĆ W 2007 R. (cd.)**  
Stan w dniu 31 XII  
**AREA AND POPULATION IN 2007 (cont.)**  
As of 31 XII

WYSZCZEGÓLNIENIE SPECIFICATION	Powierzchnia ogólna w km <sup>2</sup> Total area in km <sup>2</sup>	Ludność Population				Kobiety na 100 mężczyzn Females per 100 males
		ogółem total	mężczyźni males	kobiety females	na 1 km <sup>2</sup> per 1 km <sup>2</sup>	
POWIAT MONIECKI (dok.) (cont.)						
<b>Gminy wiejskie</b> Rural gminas						
Jasionówka .....	97	2918	1486	1432	30	96
Jaświły .....	175	5388	2792	2596	31	93
Krypno .....	112	4095	2061	2034	36	99
Trzcianne .....	332	4631	2369	2262	14	95
POWIAT SEJNEŃSKI .....	855	21170	10566	10604	25	100
<b>Gmina miejska</b> Urban gmina						
Sejny .....	4	5910	2818	3092	1316	110
<b>Gminy wiejskie</b> Rural gminas						
Giby .....	323	2962	1487	1475	9	99
Krasnopol .....	172	3851	1944	1907	22	98
Puńsk .....	139	4381	2188	2193	32	100
Sejny .....	217	4066	2129	1937	19	91
POWIAT SIEMIATYCKI .....	1459	47998	23667	24331	33	103
<b>Gmina miejska</b> Urban gmina						
Siemiatycze .....	36	15060	7217	7843	415	109
<b>Gmina miejsko-wiejska</b> Urban-rural gmina						
Drohiczyn .....	208	6771	3409	3362	33	99
w tym miasto .....	16	2075	993	1082	132	109
of which city						
<b>Gminy wiejskie</b> Rural gminas						
Dziadkowice .....	116	3035	1508	1527	26	101
Grodzisk .....	203	4490	2318	2172	22	94
Mielnik .....	196	2635	1268	1367	13	108
Milejczyce .....	151	2171	1039	1132	14	109
Nurzec-Stacja .....	215	4422	2187	2235	21	102
Perlejewo .....	107	3085	1548	1537	29	99
Siemiatycze .....	227	6329	3173	3156	28	99
POWIAT SOKÓLSKI .....	2054	71543	35262	36281	35	103
<b>Gminy miejsko-wiejskie</b> Urban-rural gminas						
Dąbrowa Białostocka .....	264	12600	6245	6355	48	102
w tym miasto .....	23	6074	2904	3170	268	109
of which city						
Sokółka .....	313	26115	12667	13448	83	106
w tym miasto .....	18	18708	8956	9752	1006	109
of which city						
Suchowola .....	256	7263	3608	3655	28	101
w tym miasto .....	26	2211	1103	1108	85	100
of which city						
<b>Gminy wiejskie</b> Rural gminas						
Janów .....	208	4378	2185	2193	21	100
Korycin .....	117	3525	1766	1759	30	100
Krynki .....	166	3330	1615	1715	20	106
Kuźnica .....	133	4238	2124	2114	32	100
Nowy Dwór .....	121	2869	1418	1451	24	102
Sidra .....	174	3845	1912	1933	22	101
Szudziałowo .....	302	3380	1722	1658	11	96

TABL. 1 (13). **POWIERZCHNIA I LUDNOŚĆ W 2007 R. (cd.)**  
Stan w dniu 31 XII  
**AREA AND POPULATION IN 2007 (cont.)**  
As of 31 XII

WYSZCZEGÓLNIENIE SPECIFICATION	Powierzchnia ogólna w km <sup>2</sup> Total area in km <sup>2</sup>	Ludność <i>Population</i>				Kobiety na 100 mężczyzn <i>Females per 100 males</i>
		ogółem <i>total</i>	mężczyźni <i>males</i>	kobiety <i>females</i>	na 1 km <sup>2</sup> <i>per 1 km<sup>2</sup></i>	
POWIAT SUWAŁSKI .....	1307	35139	17937	17202	27	96
<b>Gminy wiejskie</b> <i>Rural gminas</i>						
Bakalarzewo .....	123	3049	1566	1483	25	95
Filipów .....	151	4530	2349	2181	30	93
Jeleniewo .....	131	3050	1581	1469	23	93
Przerośl .....	124	3059	1548	1511	25	98
Raczki .....	142	6068	3089	2979	43	96
Rutka-Tartak .....	92	2252	1117	1135	24	102
Suwałki .....	265	6460	3298	3162	24	96
Szypłiszki .....	156	3985	2024	1961	25	97
Wiżajny .....	123	2686	1365	1321	22	97
MIASTA NA PRAWACH POWIATU: CITIES WITH POWIAT STATUS:						
Białystok .....	102	294143	137820	156323	2880	113
Suwałki .....	66	69281	33132	36149	1058	109
<b>PODREGION ŁOMŻYŃSKI</b> <i>SUBREGION</i>	<b>5318</b>	<b>307322</b>	<b>152471</b>	<b>154851</b>	<b>58</b>	<b>102</b>
POWIAT GRAJEWSKI .....	968	49663	24629	25034	51	102
<b>Gmina miejska</b> <i>Urban gmina</i>						
Grajewo .....	19	22347	10793	11554	1181	107
<b>Gminy miejsko-wiejskie</b> <i>Urban-rural gminas</i>						
Rajgród .....	207	5525	2784	2741	27	98
w tym miasto .....	35	1732	877	855	49	97
<i>of which city</i>						
Szczuczyn .....	116	6689	3380	3309	58	98
w tym miasto .....	13	3567	1762	1805	270	102
<i>of which city</i>						
<b>Gminy wiejskie</b> <i>Rural gminas</i>						
Grajewo .....	308	6051	3125	2926	20	94
Radziłów .....	200	5074	2543	2531	25	100
Wąsosz .....	118	3977	2004	1973	34	98
POWIAT KOLNEŃSKI .....	940	39387	19757	19630	42	99
<b>Gmina miejska</b> <i>Urban gmina</i>						
Kolno .....	25	10684	5189	5495	426	106
<b>Gmina miejsko-wiejska</b> <i>Urban-rural gmina</i>						
Stawiski .....	166	6545	3302	3243	40	98
w tym miasto .....	13	2436	1215	1221	184	100
<i>of which city</i>						
<b>Gminy wiejskie</b> <i>Rural gminas</i>						
Grabowo .....	129	3600	1818	1782	28	98
Kolno .....	281	8671	4344	4327	31	100
Mały Płock .....	140	5003	2499	2504	36	100
Turośl .....	199	4884	2605	2279	25	87



TABL. 1 (13). **POWIERZCHNIA I LUDNOŚĆ W 2007 R. (dok.)**  
Stan w dniu 31 XII  
**AREA AND POPULATION IN 2007 (cont.)**  
As of 31 XII

WYSZCZEGÓLNIENIE SPECIFICATION	Powierzchnia ogólna w km <sup>2</sup> Total area in km <sup>2</sup>	Ludność <i>Population</i>				Kobiety na 100 mężczyzn <i>Females per 100 males</i>
		ogółem <i>total</i>	mężczyźni <i>males</i>	kobiety <i>females</i>	na 1 km <sup>2</sup> <i>per 1 km<sup>2</sup></i>	
POWIAT ŁOMŻYŃSKI .....	1355	51013	25762	25251	38	98
<b>Gminy miejsko-wiejskie</b> <i>Urban-rural gminas</i>						
Jedwabne .....	159	5511	2803	2708	35	97
w tym miasto .....	11	1914	956	958	167	100
<i>of which city</i>						
Nowogród .....	101	4012	1997	2015	40	101
w tym miasto .....	20	2063	1006	1057	100	105
<i>of which city</i>						
<b>Gminy wiejskie</b> <i>Rural gminas</i>						
Łomża .....	207	10044	5094	4950	49	97
Miastkowo .....	115	4307	2182	2125	38	97
Piątnica .....	219	10652	5384	5268	49	98
Przytuły .....	71	2150	1060	1090	30	103
Śniadowo .....	163	5651	2833	2818	35	99
Wizna .....	134	4346	2205	2141	33	97
Zbójna .....	186	4340	2204	2136	23	97
POWIAT WYSOKOMAZOWIECKI ....	1289	59542	29841	29701	46	100
<b>Gmina miejska</b> <i>Urban gmina</i>						
Wysokie Mazowieckie .....	15	9269	4448	4821	608	108
<b>Gmina miejsko-wiejska</b> <i>Urban-rural gmina</i>						
Ciechanowiec .....	201	9365	4701	4664	47	99
w tym miasto .....	26	4905	2399	2506	189	104
<i>of which city</i>						
<b>Gminy wiejskie</b> <i>Rural gminas</i>						
Czyżew-Osada .....	130	6666	3345	3321	51	99
Klukowo .....	124	4639	2378	2261	37	95
Kobylin-Borzymy .....	119	3565	1812	1753	30	97
Kulesze Kościelne .....	115	3372	1724	1648	29	96
Nowe Piekuty .....	110	4040	2070	1970	37	95
Sokoły .....	156	5943	2968	2975	38	100
Szepietowo .....	152	7468	3735	3733	49	100
Wysokie Mazowieckie .....	167	5215	2660	2555	31	96
POWIAT ZAMBROWSKI .....	733	44681	22098	22583	61	102
<b>Gmina miejska</b> <i>Urban gmina</i>						
Zambrów .....	19	22598	10853	11745	1188	108
<b>Gminy wiejskie</b> <i>Rural gminas</i>						
Kołaki Kościelne .....	74	2403	1234	1169	33	95
Rutki .....	200	6044	3099	2945	30	95
Szumowo .....	141	4854	2454	2400	34	98
Zambrów .....	299	8782	4458	4324	29	97
MIASTO NA PRAWACH POWIATU: CITY WITH POWIAT STATUS:						
Łomża .....	33	63036	30384	32652	1929	107

TABL. 2 (14). **LUDNOŚĆ WEDŁUG PŁCI I WIEKU W 2007 R.**  
Stan w dniu 31 XII  
**POPULATION BY SEX AND AGE IN 2007**  
As of 31 XII

WYSZCZEGÓLNIENIE SPECIFICATION	Ogółem Total	W wieku At age											65 lat i więcej and more
		0-2 lata years	3-6	7-12	13-15	16-18	19-24	25-29	30-39	40-49	50-59	60-64	
<b>OGÓŁEM TOTAL</b>													
<b>WOJEWÓDZ- TWO .....</b> <i>VOIVODSHIP</i>	<b>1192660</b>	<b>32936</b>	<b>43583</b>	<b>79029</b>	<b>49613</b>	<b>56170</b>	<b>124806</b>	<b>92806</b>	<b>161246</b>	<b>168193</b>	<b>159539</b>	<b>49344</b>	<b>175395</b>
<b>Podregion biało- stocko-suwalski</b> <i>Subregion</i>	<b>885338</b>	<b>23752</b>	<b>31555</b>	<b>56337</b>	<b>35503</b>	<b>40590</b>	<b>91143</b>	<b>69961</b>	<b>121073</b>	<b>124782</b>	<b>119888</b>	<b>37611</b>	<b>133143</b>
Powiaty: <i>Powiats:</i>													
augustowski .....	58867	1758	2361	4226	2670	2897	5964	4296	7906	8170	7454	2388	8777
białostocki .....	138004	3600	4856	9465	6010	6577	14173	10569	18538	19811	18447	5620	20338
bielski .....	59301	1480	1946	3617	2351	2825	6035	3637	6850	8071	7736	2873	11880
hajnowski .....	47224	1056	1378	2442	1610	1941	4508	2950	4898	6651	7146	2453	10191
moniecki .....	42668	1033	1529	3114	1989	2042	4510	3047	5487	5868	5259	1753	7037
sejneński .....	21170	576	784	1513	932	981	2215	1430	2756	2906	2796	837	3444
siemiatycki .....	47998	1029	1628	3402	2097	2023	4824	2920	5974	6664	6204	2245	8988
sokólski .....	71543	1882	2634	4750	3151	3295	7337	5112	8821	9820	9455	3165	12121
suwalski .....	35139	1206	1536	2858	1776	1856	3816	2515	4270	4694	4125	1236	5251
Miasta na prawach powiatu: <i>Cities with powiat status:</i>													
Białystok .....	294143	8005	9980	16005	9777	12624	30027	28337	45661	41182	41617	12737	38191
Suwałki .....	69281	2127	2923	4945	3140	3529	7734	5148	9912	10945	9649	2304	6925
<b>Podregion łomżyński .....</b> <i>Subregion</i>	<b>307322</b>	<b>9184</b>	<b>12028</b>	<b>22692</b>	<b>14110</b>	<b>15580</b>	<b>33663</b>	<b>22845</b>	<b>40173</b>	<b>43411</b>	<b>39651</b>	<b>11733</b>	<b>42252</b>
Powiaty: <i>Powiats:</i>													
grajewski .....	49663	1511	2002	3722	2256	2405	5468	3884	6674	6985	6447	1914	6395
kolneński .....	39387	1241	1690	3195	1971	1903	4150	2925	5370	5465	4460	1478	5539
łomżyński .....	51013	1607	2124	4106	2475	2516	5311	3706	6615	6932	5856	1857	7908
wysokomazowiecki	59542	1781	2290	4348	2780	2899	6462	4142	7241	7878	7569	2355	9797
zambrowski .....	44681	1352	1737	3263	2009	2198	4971	3266	5694	6528	5699	1712	6252
Miasto na prawach powiatu: <i>City with powiat status:</i>													
Łomża .....	63036	1692	2185	4058	2619	3659	7301	4922	8579	9623	9620	2417	6361

TABL. 2 (14). **LUDNOŚĆ WEDŁUG PŁCI I WIEKU W 2007 R. (dok.)**  
Stan w dniu 31 XII  
**POPULATION BY SEX AND AGE IN 2007 (cont.)**  
As of 31 XII

WYSZCZEGÓLNIENIE SPECIFICATION	Ogółem Total	W wieku At age											
		0-2 lata years	3-6	7-12	13-15	16-18	19-24	25-29	30-39	40-49	50-59	60-64	65 lat i więcej and more
W tym KOBIETY Of which FEMALES													
<b>WOJEWÓDZ- TWO .....</b> <b>VOIVODSHIP</b>	<b>611419</b>	<b>16043</b>	<b>21215</b>	<b>38505</b>	<b>24134</b>	<b>27278</b>	<b>60724</b>	<b>44838</b>	<b>79067</b>	<b>83353</b>	<b>82071</b>	<b>27188</b>	<b>107003</b>
<b>Podregion biało- stocko-suwalski</b> <i>Subregion</i>	<b>456568</b>	<b>11604</b>	<b>15431</b>	<b>27441</b>	<b>17314</b>	<b>19709</b>	<b>44333</b>	<b>34300</b>	<b>59502</b>	<b>62186</b>	<b>62181</b>	<b>20867</b>	<b>81700</b>
Powiaty: <i>Powiaty:</i>													
augustowski .....	30017	878	1124	2102	1300	1402	2870	2068	3850	4026	3784	1306	5307
białostocki .....	69997	1741	2422	4555	2978	3171	6914	5079	8973	9546	9239	3021	12358
bielski .....	30070	673	985	1784	1138	1374	2890	1663	3229	3897	3811	1542	7084
hajnowski .....	24263	541	656	1219	809	895	2170	1267	2228	3261	3616	1358	6243
moniecki .....	21331	506	720	1475	954	1008	2181	1385	2664	2777	2552	916	4193
sejneński .....	10604	279	387	731	455	493	1054	649	1327	1373	1351	454	2051
siemiatycki .....	24331	484	785	1673	1008	1026	2332	1299	2867	3206	3091	1191	5369
sokólski .....	36281	968	1331	2295	1488	1601	3564	2332	4154	4567	4736	1744	7501
suwalski .....	17202	587	707	1404	896	849	1802	1100	1987	2144	1939	679	3108
Miasta na prawach powiatu: <i>Cities with powiat status:</i>													
Białystok .....	156323	3916	4874	7780	4767	6168	14716	14828	23186	21673	22908	7396	24111
Suwałki .....	36149	1031	1440	2423	1521	1722	3840	2630	5037	5716	5154	1260	4375
<b>Podregion łomżyński .....</b> <i>Subregion</i>	<b>154851</b>	<b>4439</b>	<b>5784</b>	<b>11064</b>	<b>6820</b>	<b>7569</b>	<b>16391</b>	<b>10538</b>	<b>19565</b>	<b>21167</b>	<b>19890</b>	<b>6321</b>	<b>25303</b>
Powiaty: <i>Powiaty:</i>													
grajewski .....	25034	703	973	1808	1082	1161	2688	1854	3220	3395	3235	1035	3880
kolneński .....	19630	595	819	1629	984	939	2011	1330	2525	2454	2215	800	3329
łomżyński .....	25251	802	1009	1991	1202	1193	2586	1653	3201	3146	2771	991	4706
wysokomazowiecki	29701	871	1102	2094	1308	1405	3113	1881	3545	3751	3681	1230	5720
zambrowski .....	22583	673	825	1580	980	1045	2392	1498	2744	3269	2872	911	3794
Miasto na prawach powiatu: <i>City with powiat status:</i>													
Łomża .....	32652	795	1056	1962	1264	1826	3601	2322	4330	5152	5116	1354	3874

TABL. 3 (15). **LUDNOŚĆ W WIEKU PRODUKCYJNYM I NIEPRODUKCYJNYM W 2007 R.**  
Stan w dniu 31 XII  
**WORKING AND NON-WORKING AGE POPULATION IN 2007**  
As of 31 XII

WYSZCZEGÓLNIENIE SPECIFICATION	Ogółem Grand total	W wieku At age						Ludność w wieku nieprodukcyjnym na 100 osób w wieku produkcyjnym Non- -working age popu- lation per 100 persons of working age
		przedprodukcyjnym pre-working		produkcyjnym working		poprodukcyjnym post-working		
		razem total	w tym kobiety of which females	razem total	w tym kobiety of which females	razem total	w tym kobiety of which females	
<b>WOJEWÓDZTWO</b> ..... <i>VOIVODSHIP</i>	<b>1192660</b>	<b>242326</b>	<b>117882</b>	<b>747751</b>	<b>359346</b>	<b>202583</b>	<b>134191</b>	<b>59,5</b>
<b>PODREGION BIAŁOSTOCKO-SUWAŁSKI</b> ..... <i>SUBREGION</i>	<b>885338</b>	<b>173912</b>	<b>84738</b>	<b>557416</b>	<b>269263</b>	<b>154010</b>	<b>102567</b>	<b>58,8</b>
POWIAT AUGUSTOWSKI ..... <i>Gmina miejska</i> <i>Urban gmina</i>	58867	12891	6296	35893	17108	10083	6613	64,0
Augustów ..... <i>Gmina miejsko-wiejska</i> <i>Urban-rural gmina</i>	30343	6391	3205	19197	9620	4755	3238	58,1
Lipsk ..... w tym miasto ..... <i>of which city</i>	5568 2482	1216 570	589 279	3263 1631	1524 813	1089 281	706 202	70,6 52,2
<i>Gminy wiejskie</i> <i>Rural gminas</i>								
Augustów ..... Bargłów Kościelny ..... Nowinka ..... Płaska ..... Sztabin .....	6592 5713 2820 2528 5303	1642 1332 640 483 1187	771 669 317 217 528	3824 3360 1696 1523 3030	1728 1523 746 636 1331	1126 1021 484 522 1086	683 639 313 343 691	72,4 70,0 66,3 66,0 75,0
POWIAT BIAŁOSTOCKI ..... <i>Gminy miejsko-wiejskie</i> <i>Urban-rural gminas</i>	138004	28326	13819	86319	40799	23359	15379	59,9
Choroszcz ..... w tym miasto ..... <i>of which city</i>	13245 5460	2681 1084	1301 516	8565 3630	4035 1741	1999 746	1289 488	54,6 50,4
Czarna Białostocka ..... w tym miasto ..... <i>of which city</i>	11700 9568	2340 1900	1157 955	7460 6227	3577 3025	1900 1441	1307 1001	56,8 53,7
Łapy ..... w tym miasto ..... <i>of which city</i>	22828 16341	4444 3112	2178 1526	14728 10950	7095 5332	3656 2279	2420 1558	55,0 49,2
Supraśl ..... w tym miasto ..... <i>of which city</i>	13085 4585	2864 977	1416 487	8343 2847	4012 1378	1878 761	1259 506	56,8 61,0
Suraz ..... w tym miasto ..... <i>of which city</i>	2037 975	389 208	207 109	1187 593	528 269	461 174	296 115	71,6 64,4
Tykocin ..... w tym miasto ..... <i>of which city</i>	6412 1896	1317 386	647 185	3843 1198	1810 598	1252 312	813 208	66,8 58,3
Wasilków ..... w tym miasto ..... <i>of which city</i>	13172 9211	2785 1938	1374 937	8539 6073	4153 2989	1848 1200	1242 818	54,3 51,7
Zabłudów ..... w tym miasto ..... <i>of which city</i>	8542 2450	1873 594	906 281	5187 1541	2384 749	1482 315	968 214	64,7 59,0

TABL. 3 (15). **LUDNOŚĆ W WIEKU PRODUKCYJNYM I NIEPRODUKCYJNYM W 2007 R. (cd.)**  
Stan w dniu 31 XII  
**WORKING AND NON-WORKING AGE POPULATION IN 2007 (cont.)**  
As of 31 XII

WYSZCZEGÓLNIENIE SPECIFICATION	Ogółem Grand total	W wieku At age						Ludność w wieku nieprodukcyjnym na 100 osób w wieku produkcyjnym Non- -working age popu- lation per 100 per- sons of working age
		przedprodukcyjnym pre-working		produkcyjnym working		poprodukcyjnym post-working		
		razem total	w tym kobiety of which females	razem total	w tym kobiety of which females	razem total	w tym kobiety of which females	
POWIAT BIAŁOSTOCKI (dok.) (cont.)								
<b>Gminy wiejskie</b> Rural gminas								
Dobrzyniewo Duże .....	8076	1731	857	5076	2334	1269	837	59,1
Gródek .....	5705	916	479	3375	1546	1414	960	69,0
Juchnowiec Kościelny .....	13812	3079	1421	8757	4243	1976	1265	57,7
Michałowice .....	7219	1199	585	4120	1804	1900	1272	75,2
Poświętne .....	3750	843	417	2133	955	774	474	75,8
Turośl Kościelna .....	5447	1222	576	3264	1541	961	616	66,9
Zawady .....	2974	643	298	1742	782	589	361	70,7
POWIAT BIELSKI .....	59301	11235	5451	34644	15993	13422	8626	71,2
<b>Gminy miejskie</b> Urban gminas								
Bielsk Podlaski .....	26577	5212	2571	17493	8594	3872	2610	51,9
Brańsk .....	3822	807	407	2334	1091	681	446	63,8
<b>Gminy wiejskie</b> Rural gminas								
Bielsk Podlaski .....	7286	1043	497	3419	1397	2824	1741	113,1
Boćki .....	4906	894	435	2614	1082	1398	874	87,7
Brańsk .....	6370	1399	663	3396	1466	1575	998	87,6
Orla .....	3256	410	201	1487	616	1359	883	119,0
Rudka .....	2170	487	222	1245	557	438	279	74,3
Wyszki .....	4914	983	455	2656	1190	1275	795	85,0
POWIAT HAJNOWSKI .....	47224	7759	3789	27916	12873	11549	7601	69,2
<b>Gmina miejska</b> Urban gmina								
Hajnówka .....	21775	3848	1956	14083	6950	3844	2603	54,6
<b>Gmina miejsko-wiejska</b> Urban-rural gmina								
Kleszczewo .....	2827	404	187	1475	648	948	612	91,7
w tym miasto of which city .....	1410	261	125	833	388	316	209	69,3
<b>Gminy wiejskie</b> Rural gminas								
Białowieża .....	2595	500	198	1497	605	598	401	73,3
Czeremcha .....	3582	608	301	2099	964	875	573	70,7
Czyże .....	2440	281	146	1178	476	981	606	107,1
Dubicze Cerkiewne .....	1840	218	98	843	326	779	490	118,3
Hajnówka .....	4236	726	357	2325	1019	1185	769	82,2
Narew .....	4039	573	290	2171	916	1295	854	86,0
Narewka .....	3890	601	256	2245	969	1044	693	73,3

TABL. 3 (15). **LUDNOŚĆ W WIEKU PRODUKCYJNYM I NIEPRODUKCYJNYM W 2007 R. (cd.)**  
Stan w dniu 31 XII  
**WORKING AND NON-WORKING AGE POPULATION IN 2007 (cont.)**  
As of 31 XII

WYSZCZEGÓLNIENIE SPECIFICATION	Ogółem Grand total	W wieku At age						Ludność w wieku nieprodukcyjnym na 100 osób w wieku produkcyjnym Non- -working age popu- lation per 100 per- sons of working age
		przedprodukcyjnym pre-working		produkcyjnym working		poprodukcyjnym post-working		
		razem total	w tym kobiety of which females	razem total	w tym kobiety of which females	razem total	w tym kobiety of which females	
POWIAT MONIECKI .....	42668	9018	4331	25697	11891	7953	5109	66,0
<b>Gminy miejsko-wiejskie</b> <i>Urban-rural gminas</i>								
Goniądz .....	5215	1163	589	3018	1380	1034	679	72,8
w tym miasto .....	1957	446	246	1162	565	349	244	68,4
<i>of which city</i>								
Knyszyn .....	4867	994	489	3043	1446	830	534	59,9
w tym miasto .....	2784	560	258	1832	904	392	272	52,0
<i>of which city</i>								
Mońki .....	15554	3180	1548	9839	4710	2535	1632	58,1
w tym miasto .....	10449	2062	1009	6876	3384	1511	1014	52,0
<i>of which city</i>								
<b>Gminy wiejskie</b> <i>Rural gminas</i>								
Jasionówka .....	2918	617	301	1732	763	569	368	68,5
Jaświly .....	5388	1157	529	3072	1341	1159	726	75,4
Krypno .....	4095	944	436	2327	1061	824	537	76,0
Trzcianne .....	4631	963	439	2666	1190	1002	633	73,7
POWIAT SEJNEŃSKI .....	21170	4469	2190	12803	5909	3898	2505	65,4
<b>Gmina miejska</b> <i>Urban gmina</i>								
Sejny .....	5910	1253	612	3765	1870	892	610	57,0
<b>Gminy wiejskie</b> <i>Rural gminas</i>								
Giby .....	2962	607	316	1715	766	640	393	72,7
Krasnopol .....	3851	836	394	2251	1009	764	504	71,1
Puńsk .....	4381	917	456	2672	1235	792	502	64,0
Sejny .....	4066	856	412	2400	1029	810	496	69,4
POWIAT SIEMIATYCKI .....	47998	9500	4638	28319	13133	10179	6560	69,5
<b>Gmina miejska</b> <i>Urban gmina</i>								
Siemiatycze .....	15060	3115	1495	10005	5013	1940	1335	50,5
<b>Gmina miejsko-wiejska</b> <i>Urban-rural gmina</i>								
Drohiczyn .....	6771	1392	660	3900	1757	1479	945	73,6
w tym miasto .....	2075	397	203	1287	621	391	258	61,2
<i>of which city</i>								
<b>Gminy wiejskie</b> <i>Rural gminas</i>								
Dziadkowice .....	3035	652	328	1752	800	631	399	73,2
Grodzisk .....	4490	892	421	2494	1092	1104	659	80,0
Mielnik .....	2635	410	215	1428	636	797	516	84,5
Milejczyce .....	2171	354	193	1073	451	744	488	102,3
Nurzec-Stacja .....	4422	745	355	2425	1066	1252	814	82,4
Perlejewo .....	3085	687	344	1697	762	701	431	81,8
Siemiatycze .....	6329	1253	627	3545	1556	1531	973	78,5

TABL. 3 (15). **LUDNOŚĆ W WIEKU PRODUKCYJNYM I NIEPRODUKCYJNYM W 2007 R. (cd.)**  
Stan w dniu 31 XII  
**WORKING AND NON-WORKING AGE POPULATION IN 2007 (cont.)**  
As of 31 XII

WYSZCZEGÓLNIENIE SPECIFICATION	Ogółem Grand total	W wieku At age						Ludność w wieku nieprodukcyjnym na 100 osób w wieku produkcyjnym Non- -working age popu- lation per 100 per- sons of working age
		przedprodukcyjnym pre-working		produkcyjnym working		poprodukcyjnym post-working		
		razem total	w tym kobiety of which females	razem total	w tym kobiety of which females	razem total	w tym kobiety of which females	
POWIAT SOKÓLSKI .....	71543	14604	7127	43074	19909	13865	9245	66,1
<b>Gminy miejsko-wiejskie</b> <i>Urban-rural gminas</i>								
Dąbrowa Białostocka .....	12600	2743	1289	7419	3464	2438	1602	69,8
w tym miasto .....	6074	1229	592	3897	1925	948	653	55,9
<i>of which city</i>								
Sokółka .....	26115	5238	2589	16915	8138	3962	2721	54,4
w tym miasto .....	18708	3628	1796	12612	6235	2468	1721	48,3
<i>of which city</i>								
Suchowola .....	7263	1613	810	4082	1841	1568	1004	77,9
w tym miasto .....	2211	459	217	1302	592	450	299	69,8
<i>of which city</i>								
<b>Gminy wiejskie</b> <i>Rural gminas</i>								
Janów .....	4378	966	465	2496	1112	916	616	75,4
Korycin .....	3525	752	377	2113	954	660	428	66,8
Krynki .....	3330	594	289	1939	898	797	528	71,7
Kuźnica .....	4238	812	408	2448	1064	978	642	73,1
Nowy Dwór .....	2869	527	264	1592	684	750	503	80,2
Sidra .....	3845	762	371	2211	968	872	594	73,9
Szudziałowo .....	3380	597	265	1859	786	924	607	81,8
POWIAT SUWAŃSKI .....	35139	8596	4154	20613	9261	5930	3787	70,5
<b>Gminy wiejskie</b> <i>Rural gminas</i>								
Bakalarzewo .....	3049	706	333	1808	815	535	335	68,6
Filipów .....	4530	1115	534	2638	1147	777	500	71,7
Jeleniewo .....	3050	766	360	1773	792	511	317	72,0
Przerośl .....	3059	780	379	1713	788	566	344	78,6
Raczki .....	6068	1516	717	3596	1637	956	625	68,7
Rutka-Tartak .....	2252	592	293	1277	588	383	254	76,4
Suwałki .....	6460	1533	752	3892	1761	1035	649	66,0
Szypliszki .....	3985	999	494	2334	1045	652	422	70,7
Wiżajny .....	2686	589	292	1582	688	515	341	69,8
MIASTA NA PRAWACH POWIATU: CITIES WITH POWIAT STATUS:								
Białystok .....	294143	52066	25386	196490	99430	45587	31507	49,7
Suwałki .....	69281	15448	7557	45648	22957	8185	5635	51,8





TABL. 3 (15). **ŁUDNOŚĆ W WIEKU PRODUKCYJNYM I NIEPRODUKCYJNYM W 2007 R. (dok.)**  
Stan w dniu 31 XII  
**WORKING AND NON-WORKING AGE POPULATION IN 2007 (cont.)**  
As of 31 XII

WYSZCZEGÓLNIENIE SPECIFICATION	Ogółem Grand total	W wieku At age						Ludność w wieku nieprodukcyjnym na 100 osób w wieku produkcyjnym Non- -working age popu- lation per 100 per- sons of working age
		przedprodukcyjnym pre-working		produkcyjnym working		poprodukcyjnym post-working		
		razem total	w tym kobiety of which females	razem total	w tym kobiety of which females	razem total	w tym kobiety of which females	
POWIAT ŁOMŻYŃSKI (dok.) (cont.)								
<b>Gminy wiejskie</b> Rural gminas								
Łomża .....	10044	2452	1177	6015	2758	1577	1015	67,0
Miastkowo .....	4307	1108	556	2522	1118	677	451	70,8
Piątnica .....	10652	2604	1248	6323	2901	1725	1119	68,5
Przytuły .....	2150	473	246	1314	605	363	239	63,6
Śniadowo .....	5651	1262	601	3281	1512	1108	705	72,2
Wizna .....	4346	925	441	2499	1116	922	584	73,9
Zbójna .....	4340	1037	498	2471	1110	832	528	75,6
POWIAT WYSOKOMAZOWIECKI	59542	13147	6326	35368	16425	11027	6950	68,3
<b>Gmina miejska</b> Urban gmina								
Wysokie Mazowieckie .....	9269	1991	942	6059	3039	1219	840	53,0
<b>Gmina miejsko-wiejska</b> Urban-rural gmina								
Ciechanowiec .....	9365	1918	936	5766	2651	1681	1077	62,4
w tym miasto .....	4905	1012	497	3262	1587	631	422	50,4
of which city								
<b>Gminy wiejskie</b> Rural gminas								
Czyżew-Osada .....	6666	1538	751	3922	1809	1206	761	70,0
Klukowo .....	4639	1021	491	2596	1153	1022	617	78,7
Kobylin-Borzymy .....	3565	794	384	1953	881	818	488	82,5
Kulesze Kościelne .....	3372	751	361	1952	886	669	401	72,7
Nowe Piekuty .....	4040	909	415	2330	1079	801	476	73,4
Sokoły .....	5943	1290	639	3523	1627	1130	709	68,7
Szepietowo .....	7468	1651	779	4367	2016	1450	938	71,0
Wysokie Mazowieckie .....	5215	1284	628	2900	1284	1031	643	79,8
POWIAT ZAMBROWSKI .....	44681	9818	4753	27700	13125	7163	4705	61,3
<b>Gmina miejska</b> Urban gmina								
Zambrów .....	22598	4762	2308	14652	7231	3184	2206	54,2
<b>Gminy wiejskie</b> Rural gminas								
Kołaki Kościelne .....	2403	511	225	1426	656	466	288	68,5
Rutki .....	6044	1383	686	3623	1623	1038	636	66,8
Szumowo .....	4854	1068	499	2909	1335	877	566	66,9
Zambrów .....	8782	2094	1035	5090	2280	1598	1009	72,5
MIASTO NA PRAWACH POWIATU: CITY WITH POWIAT STATUS:								
Łomża .....	63036	13011	6296	42310	21128	7715	5228	49,0

TABL. 4 (16). RUCH NATURALNY LUDNOŚCI W 2007 R.  
 VITAL STATISTICS IN 2007

WYSZCZEGÓLNIENIE SPECIFICATION	Mażeń- stwa <i>Mar- riages</i>	Urodze- nia żywe <i>Live births</i>	Zgony <i>Deaths</i>		Przyrost naturalny <i>Natural increase</i>	Mażeń- stwa <i>Mar- riages</i>	Urodze- nia żywe <i>Live births</i>	Zgony <i>Deaths</i>		Przyrost naturalny <i>Natural increase</i>
			ogółem <i>total</i>	w tym nie- mowląt <i>of which infants</i>				ogółem <i>total</i>	w tym nie- mowląt <sup>a</sup> <i>of which infants<sup>a</sup></i>	
<b>WOJEWÓDZTWO</b> .....	<b>7375</b>	<b>11196</b>	<b>11742</b>	<b>56</b>	<b>-546</b>	<b>6,2</b>	<b>9,3</b>	<b>9,8</b>	<b>5,0</b>	<b>-0,5</b>
<i>VOIVODSHIP</i>										
<b>PODREGION BIAŁOSTOCKO- -SUWALSKI</b> .....	<b>5335</b>	<b>8075</b>	<b>8834</b>	<b>39</b>	<b>-759</b>	<b>6,0</b>	<b>9,1</b>	<b>10,0</b>	<b>4,8</b>	<b>-0,9</b>
<i>SUBREGION</i>										
POWIAT AUGUSTOWSKI .....	374	592	611	-	-19	6,3	10,0	10,3	-	-0,3
<b>Gmina miejska</b> <i>Urban gmina</i>										
Augustów .....	165	260	245	-	15	5,5	8,6	8,1	-	0,5
<b>Gmina miejsko-wiejska</b> <i>Urban-rural gmina</i>										
Lipsk .....	38	51	75	-	-24	6,6	8,9	13,1	-	-4,2
w tym miasto .....	19	22	21	-	1	7,5	8,7	8,3	-	0,4
<i>of which city</i>										
<b>Gminy wiejskie</b> <i>Rural gminas</i>										
Augustów .....	45	93	69	-	24	6,7	13,8	10,3	-	3,6
Bargłów Kościelny .....	44	67	73	-	-6	7,6	11,5	12,6	-	-1,0
Nowinka .....	28	40	37	-	3	10,0	14,3	13,2	-	1,1
Plaska .....	13	23	33	-	-10	5,0	8,9	12,7	-	-3,9
Sztabin .....	41	58	79	-	-21	7,5	10,6	14,4	-	-3,8
POWIAT BIAŁOSTOCKI .....	822	1226	1447	6	-221	6,0	8,9	10,5	4,9	-1,6
<b>Gminy miejsko-wiejskie</b> <i>Urban-rural gminas</i>										
Choroszcz .....	73	107	136	-	-29	5,6	8,2	10,4	-	-2,2
w tym miasto .....	36	39	49	-	-10	6,6	7,2	9,0	-	-1,8
<i>of which city</i>										
Czarna Białostocka .....	67	115	113	-	2	5,7	9,8	9,7	-	0,2
w tym miasto .....	53	83	89	-	-6	5,5	8,6	9,3	-	-0,6
<i>of which city</i>										
Łapy .....	148	191	232	#	-41	6,5	8,3	10,1	#	-1,8
w tym miasto .....	112	132	130	#	2	6,8	8,0	7,9	#	0,1
<i>of which city</i>										
Supraśl .....	65	107	94	-	13	5,1	8,4	7,4	-	1,0
w tym miasto .....	37	41	34	-	7	8,4	9,3	7,7	-	1,6
<i>of which city</i>										
Suraż .....	17	18	27	-	-9	8,3	8,8	13,2	-	-4,4
w tym miasto .....	11	8	6	-	2	11,2	8,1	6,1	-	2,0
<i>of which city</i>										
Tykocin .....	38	60	76	-	-16	5,9	9,3	11,7	-	-2,5
w tym miasto .....	12	22	24	-	-2	6,3	11,6	12,6	-	-1,1
<i>of which city</i>										
Wasilków .....	65	136	106	#	30	5,0	10,5	8,2	#	2,3
w tym miasto .....	47	91	65	#	26	5,2	10,1	7,2	#	2,9
<i>of which city</i>										
Zabłudów .....	53	83	119	#	-36	6,3	9,8	14,1	#	-4,3
w tym miasto .....	19	27	18	-	9	7,8	11,1	7,4	-	3,7
<i>of which city</i>										

a Na 1000 urodzeń żywych.  
a Per 1000 live births.

TABL. 4 (16). RUCH NATURALNY LUDNOŚCI W 2007 R. (cd.)  
VITAL STATISTICS IN 2007 (cont.)

WYSZCZEGÓLNIENIE SPECIFICATION	Małżeń- stwa <i>Mar- riages</i>	Urodze- nia żywe <i>Live births</i>	Zgony <i>Deaths</i>		Przyrost naturalny <i>Natural increase</i>	Małżeń- stwa <i>Mar- riages</i>	Urodze- nia żywe <i>Live births</i>	Zgony <i>Deaths</i>		Przyrost naturalny <i>Natural increase</i>
			ogółem <i>total</i>	w tym nie- mowląt <sup>a</sup> <i>of which infants</i>				ogółem <i>total</i>	w tym nie- mowląt <sup>a</sup> <i>of which infants<sup>a</sup></i>	
POWIAT BIAŁOSTOCKI (dok.) (cont.)										
<b>Gminy wiejskie</b> <i>Rural gminas</i>										
Dobrzyniewo Duże .....	56	61	80	-	-19	7,0	7,6	10,0	-	-2,4
Gródek .....	40	46	83	-	-37	7,0	8,0	14,4	-	-6,4
Juchnowiec Kościelny .....	79	124	125	#	-1	5,8	9,2	9,2	#	-0,1
Michałowó .....	39	61	121	-	-60	5,5	8,6	17,1	-	-8,5
Poświętne .....	29	35	44	-	-9	7,6	9,2	11,6	-	-2,4
Turośń Kościelna .....	35	48	51	-	-3	6,4	8,8	9,3	-	-0,6
Zawady .....	18	34	40	-	-6	5,9	11,1	13,0	-	-2,0
POWIAT BIELSKI .....	373	493	735	4	-242	6,2	8,2	12,3	8,1	-4,0
<b>Gminy miejskie</b> <i>Urban gminas</i>										
Bielsk Podlaski .....	170	222	204	#	18	6,4	8,3	7,6	#	0,7
Brańsk .....	28	33	39	-	-6	7,3	8,6	10,1	-	-1,6
<b>Gminy wiejskie</b> <i>Rural gminas</i>										
Bielsk Podlaski .....	31	53	160	#	-107	4,2	7,2	21,7	#	-14,5
Boćki .....	39	39	86	#	-47	7,9	7,9	17,4	#	-9,5
Brańsk .....	35	50	90	-	-40	5,4	7,7	13,8	-	-6,2
Orla .....	22	21	71	#	-50	6,6	6,3	21,3	#	-15,0
Rudka .....	15	18	17	-	1	7,2	8,6	8,1	-	0,5
Wyszki .....	33	57	68	-	-11	6,6	11,3	13,5	-	-2,2
POWIAT HAJNOWSKI .....	318	340	742	-	-402	6,6	7,1	15,5	-	-8,4
<b>Gmina miejska</b> <i>Urban gmina</i>										
Hajnówka .....	151	169	233	-	-64	6,8	7,6	10,5	-	-2,9
<b>Gmina miejsko-wiejska</b> <i>Urban-rural gmina</i>										
Kleszczele .....	21	15	57	-	-42	7,2	5,1	19,5	-	-14,4
w tym miasto .....	11	12	17	-	-5	7,5	8,1	11,5	-	-3,4
<i>of which city</i>										
<b>Gminy wiejskie</b> <i>Rural gminas</i>										
Białowieża .....	14	14	50	-	-36	6,0	6,0	21,3	-	-15,4
Czeremcha .....	23	27	53	-	-26	6,2	7,3	14,3	-	-7,0
Czyże .....	14	16	68	-	-52	5,6	6,4	27,0	-	-20,7
Dubicze Cerkiewne .....	9	10	38	-	-28	4,9	5,4	20,5	-	-15,1
Hajnówka .....	29	26	76	-	-50	6,7	6,0	17,6	-	-11,6
Narew .....	30	34	87	-	-53	7,3	8,2	21,0	-	-12,8
Narewka .....	27	29	80	-	-51	6,7	7,2	20,0	-	-12,7

a Na 1000 urodzeń żywych.  
a Per 1000 live births.

TABL. 4 (16). RUCH NATURALNY LUDNOŚCI W 2007 R. (cd.)

VITAL STATISTICS IN 2007 (cont.)

WYSZCZEGÓLNIENIE SPECIFICATION	Małżeń- stwa Mar- riages	Urodze- nia żywe Live births	Zgony Deaths		Przyrost naturalny Natural increase	Małżeń- stwa Mar- riages	Urodze- nia żywe Live births	Zgony Deaths		Przyrost naturalny Natural increase
			ogółem total	w tym nie- mowląt <sup>a</sup> of which infants				ogółem total	w tym nie- mowląt <sup>a</sup> of which infants	
POWIAT MONIECKI .....	249	345	444	-	-99	5,8	8,0	10,3	-	-2,3
<b>Gminy miejsko-wiejskie</b> <i>Urban-rural gminas</i>										
Goniądz .....	24	39	49	-	-10	4,6	7,4	9,3	-	-1,9
w tym miasto .....	8	12	13	-	-1	4,2	6,3	6,8	-	-0,5
of which city										
Knyszyn .....	25	40	47	-	-7	5,1	8,1	9,5	-	-1,4
w tym miasto .....	15	22	26	-	-4	5,3	7,8	9,2	-	-1,4
of which city										
Mońki .....	94	108	133	-	-25	6,0	6,9	8,5	-	-1,6
w tym miasto .....	66	65	76	-	-11	6,3	6,2	7,3	-	-1,1
of which city										
<b>Gminy wiejskie</b> <i>Rural gminas</i>										
Jasionówka .....	15	22	39	-	-17	5,0	7,3	12,9	-	-5,6
Jaświly .....	41	58	72	-	-14	7,5	10,6	13,1	-	-2,6
Krypno .....	21	39	53	-	-14	5,0	9,4	12,7	-	-3,4
Trzcianne .....	29	39	51	-	-12	6,1	8,2	10,7	-	-2,5
POWIAT SEJNEŃSKI .....	116	208	250	-	-42	5,4	9,7	11,7	-	-2,0
<b>Gmina miejska</b> <i>Urban gmina</i>										
Sejny .....	29	69	63	-	6	5,0	11,8	10,8	-	1,0
<b>Gminy wiejskie</b> <i>Rural gminas</i>										
Giby .....	18	24	40	-	-16	6,0	8,0	13,3	-	-5,3
Krasnopol .....	22	35	60	-	-25	5,7	9,0	15,4	-	-6,4
Puńsk .....	25	38	37	-	1	5,6	8,6	8,3	-	0,2
Sejny .....	22	42	50	-	-8	5,3	10,1	12,0	-	-1,9
POWIAT SIEMIATYCKI .....	273	359	646	3	-287	5,6	7,3	13,2	8,4	-5,9
<b>Gmina miejska</b> <i>Urban gmina</i>										
Siemiatycze .....	76	107	137	#	-30	5,0	7,0	8,9	#	-2,0
<b>Gmina miejsko-wiejska</b> <i>Urban-rural gmina</i>										
Drohiczyn .....	44	63	87	-	-24	6,5	9,3	12,8	-	-3,5
w tym miasto .....	13	26	16	-	10	6,3	12,6	7,7	-	4,8
of which city										
<b>Gminy wiejskie</b> <i>Rural gminas</i>										
Działkowice .....	20	27	48	-	-21	6,5	8,7	15,5	-	-6,8
Grodzisk .....	26	31	66	-	-35	5,6	6,7	14,2	-	-7,5
Mielnik .....	15	15	53	-	-38	5,6	5,6	19,6	-	-14,1
Milejczyce .....	10	10	37	-	-27	4,5	4,5	16,5	-	-12,1
Nurzec-Stacja .....	33	35	79	#	-44	7,2	7,7	17,3	#	-9,6
Perlejewo .....	16	19	41	-	-22	5,1	6,0	12,9	-	-6,9
Siemiatycze .....	33	52	98	-	-46	5,2	8,1	15,3	-	-7,2

a Na 1000 urodzeń żywych.

a Per 1000 live births.

TABL. 4 (16). RUCH NATURALNY LUDNOŚCI W 2007 R. (cd.)  
VITAL STATISTICS IN 2007 (cont.)

WYSZCZEGÓLNIENIE SPECIFICATION	Małżeń- stwa Mar- riages	Urodze- nia żywe Live births	Zgony Deaths		Przyrost naturalny Natural increase	Małżeń- stwa Mar- riages	Urodze- nia żywe Live births	Zgony Deaths		Przyrost naturalny Natural increase
			ogółem total	w tym nie- mowląt <sup>a</sup> of which infants				ogółem total	w tym nie- mowląt <sup>a</sup> of which infants <sup>a</sup>	
POWIAT SOKÓLSKI .....	474	618	871	#	-253	6,5	8,5	12,0	#	-3,5
<b>Gminy miejsko-wiejskie</b> <i>Urban-rural gminas</i>										
Dąbrowa Białostocka .....	92	108	155	-	-47	7,2	8,5	12,2	-	-3,7
w tym miasto .....	41	54	66	-	-12	6,6	8,8	10,7	-	-1,9
of which city										
Sokółka .....	198	229	248	#	-19	7,5	8,7	9,4	#	-0,7
w tym miasto .....	137	151	149	-	2	7,3	8,0	7,9	-	0,1
of which city										
Suchowola .....	39	73	102	#	-29	5,3	9,9	13,9	#	-3,9
w tym miasto .....	7	20	21	-	-1	3,2	9,0	9,5	-	-0,5
of which city										
<b>Gminy wiejskie</b> <i>Rural gminas</i>										
Janów .....	27	48	56	-	-8	6,1	10,8	12,6	-	-1,8
Korycin .....	22	40	46	-	-6	6,2	11,2	12,9	-	-1,7
Krynki .....	13	20	56	-	-36	3,8	5,8	16,3	-	-10,5
Kuźnica .....	24	31	51	-	-20	5,5	7,1	11,7	-	-4,6
Nowy Dwór .....	17	20	49	-	-29	5,7	6,7	16,5	-	-9,8
Sidra .....	27	28	51	-	-23	6,8	7,1	12,9	-	-5,8
Szudziałowo .....	15	21	57	-	-36	4,3	6,0	16,4	-	-10,4
POWIAT SUWAŃSKI .....	264	452	374	#	78	7,4	12,6	10,4	#	2,2
<b>Gminy wiejskie</b> <i>Rural gminas</i>										
Bakalarzewo .....	26	31	36	-	-5	8,3	9,9	11,5	-	-1,6
Filipów .....	41	58	53	-	5	9,1	12,8	11,7	-	1,1
Jeleniewo .....	20	46	14	#	32	6,4	14,8	4,5	#	10,3
Przerośl .....	19	37	27	-	10	6,1	11,9	8,7	-	3,2
Raczkі .....	45	76	70	-	6	7,3	12,3	11,4	-	1,0
Rutka-Tartak .....	20	34	33	-	1	8,6	14,7	14,2	-	0,4
Suwałki .....	38	93	70	#	23	5,7	14,0	10,5	#	3,5
Szypłiszki .....	31	46	36	-	10	7,6	11,2	8,8	-	2,4
Wizajny .....	24	31	35	-	-4	8,7	11,3	12,7	-	-1,5
MIASTA NA PRAWACH POWIATU: CITIES WITH POWIAT STATUS:										
Białystok .....	1683	2723	2223	15	500	5,8	9,3	7,6	5,5	1,7
Suwałki .....	389	719	491	7	228	5,6	10,4	7,1	9,7	3,3
<b>PODREGION ŁOMŻYŃSKI</b> .....	<b>2040</b>	<b>3121</b>	<b>2908</b>	<b>17</b>	<b>213</b>	<b>6,6</b>	<b>10,1</b>	<b>9,4</b>	<b>5,4</b>	<b>0,7</b>
<i>SUBREGION</i>										
POWIAT GRAJEWSKI .....	307	511	462	#	49	6,1	10,1	9,1	#	1,0
<b>Gmina miejska</b> <i>Urban gmina</i>										
Grajewo .....	138	215	171	#	44	6,1	9,5	7,5	#	1,9

<sup>a</sup> Na 1000 urodzeń żywych.  
<sup>a</sup> Per 1000 live births.

TABL. 4 (16). RUCH NATURALNY LUDNOŚCI W 2007 R. (cd.)  
 VITAL STATISTICS IN 2007 (cont.)

WYSZCZEGÓLNIENIE SPECIFICATION	Małżeń- stwa Mar- riages	Urodze- nia żywe Live births	Zgony Deaths		Przyrost naturalny Natural increase	Małżeń- stwa Mar- riages	Urodze- nia żywe Live births	Zgony Deaths		Przyrost naturalny Natural increase
			ogółem total	w tym nie- mowląt <sup>a</sup> of which infants				ogółem total	w tym nie- mowląt <sup>a</sup> of which infants <sup>a</sup>	
POWIAT GRAJEWSKI (dok.) (cont.)										
<b>Gminy miejsko-wiejskie</b> <i>Urban-rural gminas</i>										
Rajgród .....	30	51	68	-	-17	5,3	8,9	11,9	-	-3,0
w tym miasto .....	11	11	14	-	-3	6,3	6,3	8,0	-	-1,7
<i>of which city</i>										
Szczuczyn .....	42	68	65	#	3	6,3	10,2	9,7	#	0,5
w tym miasto .....	17	30	29	-	1	4,7	8,3	8,1	-	0,3
<i>of which city</i>										
<b>Gminy wiejskie</b> <i>Rural gminas</i>										
Grajewo .....	27	73	48	-	25	4,4	11,9	7,8	-	4,1
Radziłów .....	39	63	60	-	3	7,4	12,0	11,4	-	0,6
Wąsosz .....	31	41	50	-	-9	7,6	10,1	12,3	-	-2,2
POWIAT KOLNEŃSKI .....	263	416	388	#	28	6,5	10,3	9,6	#	0,7
<b>Gmina miejska</b> <i>Urban gmina</i>										
Kolno .....	80	102	73	-	29	7,4	9,4	6,7	-	2,7
<b>Gmina miejsko-wiejska</b> <i>Urban-rural gmina</i>										
Stawiski .....	44	61	60	#	1	6,6	9,1	9,0	#	0,2
w tym miasto .....	15	20	16	-	4	6,1	8,1	6,5	-	1,6
<i>of which city</i>										
<b>Gminy wiejskie</b> <i>Rural gminas</i>										
Grabowo .....	21	34	41	-	-7	5,6	9,1	11,0	-	-1,9
Kolno .....	51	102	96	-	6	5,7	11,4	10,7	-	0,7
Mały Płock .....	34	47	66	-	-19	6,7	9,2	13,0	-	-3,7
Turośl .....	33	70	52	-	18	6,6	14,0	10,4	-	3,6
POWIAT ŁOMŻYŃSKI .....	328	521	556	5	-35	6,4	10,2	10,8	9,6	-0,7
<b>Gminy miejsko-wiejskie</b> <i>Urban-rural gminas</i>										
Jedwabne .....	31	58	61	-	-3	5,5	10,3	10,8	-	-0,5
w tym miasto .....	6	19	17	-	2	3,1	10,0	8,9	-	1,1
<i>of which city</i>										
Nowogród .....	25	42	48	-	-6	6,2	10,5	12,0	-	-1,5
w tym miasto .....	13	21	16	-	5	6,4	10,3	7,8	-	2,4
<i>of which city</i>										
<b>Gminy wiejskie</b> <i>Rural gminas</i>										
Łonża .....	52	90	81	#	9	5,2	9,0	8,1	#	0,9
Miastkowo .....	32	60	48	-	12	7,3	13,8	11,0	-	2,8
Piątnica .....	72	116	113	#	3	6,9	11,1	10,8	#	0,3
Przytuły .....	17	16	31	-	-15	7,5	7,1	13,7	-	-6,7
Śniadowo .....	38	52	82	-	-30	6,6	9,1	14,3	-	-5,2
Wizna .....	30	42	45	#	-3	6,8	9,6	10,3	#	-0,7
Zbójna .....	31	45	47	-	-2	7,1	10,3	10,7	-	-0,5

a Na 1000 urodzeń żywych.  
a Per 1000 live births.

TABL. 4 (16). RUCH NATURALNY LUDNOŚCI W 2007 R. (dok.)  
 VITAL STATISTICS IN 2007 (cont.)

WYSZCZEGÓLNIENIE SPECIFICATION	Małżeń- stwa <i>Mar- riages</i>	Urodze- nia żywe <i>Live births</i>	Zgony <i>Deaths</i>		Przyrost naturalny <i>Natural increase</i>	Małżeń- stwa <i>Mar- riages</i>	Urodze- nia żywe <i>Live births</i>	Zgony <i>Deaths</i>		Przyrost naturalny <i>Natural increase</i>
			ogółem <i>total</i>	w tym nie- mowląt <sup>a</sup> <i>of which infants</i>				ogółem <i>total</i>	w tym nie- mowląt <sup>a</sup> <i>of which infants</i>	
POWIAT WYSOKO- MAZOWIECKI .....	426	609	662	#	-53	7,1	10,2	11,0	#	-0,9
<b>Gmina miejska</b> <i>Urban gmina</i>										
Wysokie Mazowieckie .....	70	93	73	#	20	7,5	10,0	7,8	#	2,2
<b>Gmina miejsko-wiejska</b> <i>Urban-rural gmina</i>										
Ciechanowiec .....	62	73	86	-	-13	6,6	7,8	9,2	-	-1,4
w tym miasto .....	40	37	34	-	3	8,2	7,6	6,9	-	0,6
<i>of which city</i>										
<b>Gminy wiejskie</b> <i>Rural gminas</i>										
Czyżew-Osada .....	54	67	77	-	-10	8,1	10,1	11,6	-	-1,5
Klukowo .....	27	45	57	-	-12	5,7	9,5	12,0	-	-2,5
Kobylin-Borzymy .....	21	38	65	-	-27	5,7	10,4	17,7	-	-7,4
Kulesze Kościelne .....	20	50	35	-	15	5,9	14,7	10,3	-	4,4
Nowe Piekuty .....	34	49	44	-	5	8,4	12,0	10,8	-	1,2
Sokoły .....	52	62	67	-	-5	8,8	10,5	11,4	-	-0,9
Szepietowo .....	45	83	89	-	-6	6,0	11,1	11,9	-	-0,8
Wysokie Mazowieckie .....	41	49	69	-	-20	7,7	9,2	13,0	-	-3,8
POWIAT ZAMBROWSKI .....	301	458	399	3	59	6,7	10,2	8,9	6,6	1,3
<b>Gmina miejska</b> <i>Urban gmina</i>										
Zambrów .....	137	217	154	#	63	6,0	9,6	6,8	#	2,8
<b>Gminy wiejskie</b> <i>Rural gminas</i>										
Kołaki Kościelne .....	16	22	27	-	-5	6,5	8,9	11,0	-	-2,0
Rutki .....	46	74	73	-	1	7,5	12,0	11,8	-	0,2
Szumowo .....	32	46	50	-	-4	6,5	9,4	10,2	-	-0,8
Zambrów .....	70	99	95	#	4	8,0	11,3	10,9	#	0,5
MIASTO NA PRAWACH POWIATU: CITY WITH POWIAT STATUS:										
Łomża .....	415	606	441	5	165	6,6	9,6	7,0	8,3	2,6

a Na 1000 urodzeń żywych.  
a Per 1000 live births.

TABL. 5 (17). MAŁŻEŃSTWA I ROZWODY W 2007 R.  
 MARRIAGES AND DIVORCES IN 2007

WYSZCZEGÓLNIENIE SPECIFICATION	Małżeństwa Marriages				Rozwody Divorces		
	ogółem total	w tym miasta of which urban areas	z ogółem of total		ogółem total	w tym miasta of which urban areas	na 1000 ludności per 1000 population
			cywilne civil	wyznaniowe religious			
<b>WOJEWÓDZTWO .....</b> <i>VOIVODSHIP</i>	<b>7375</b>	<b>4277</b>	<b>1893</b>	<b>5482</b>	<b>2045</b>	<b>1673</b>	<b>1,71</b>
<b>Podregion białostocko-suwalski</b> <i>Subregion</i>	<b>5335</b>	<b>3335</b>	<b>1447</b>	<b>3888</b>	<b>1618</b>	<b>1373</b>	<b>1,82</b>
<i>Powiaty:</i> <i>Powiats:</i>							
augustowski .....	374	184	89	285	93	71	1,57
białostocki .....	822	327	188	634	157	88	1,14
bielski .....	373	198	83	290	95	74	1,59
hajnowski .....	318	162	104	214	87	59	1,82
moniecki .....	249	89	55	194	45	33	1,04
sejneński .....	116	29	32	84	27	14	1,27
siemiatycki .....	273	89	82	191	48	26	0,98
sokólski .....	474	185	90	384	92	62	1,27
suwalski .....	264	–	57	207	28	–	0,78
<i>Miasta na prawach powiatu:</i> <i>Cities with powiat status:</i>							
Białystok .....	1683	1683	551	1132	782	782	2,68
Suwałki .....	389	389	116	273	164	164	2,37
<b>Podregion łomżyński .....</b> <i>Subregion</i>	<b>2040</b>	<b>942</b>	<b>446</b>	<b>1594</b>	<b>427</b>	<b>300</b>	<b>1,38</b>
<i>Powiaty:</i> <i>Powiats:</i>							
grajewski .....	307	166	77	230	76	54	1,50
kolneński .....	263	95	36	227	38	20	0,94
łomżyński .....	328	19	65	263	39	6	0,76
wysokomazowiecki .....	426	110	96	330	64	37	1,07
zambrowski .....	301	137	53	248	74	47	1,64
<i>Miasto na prawach powiatu:</i> <i>City with powiat status:</i>							
Łomża .....	415	415	119	296	136	136	2,17



TABL. 6 (18). **MIGRACJE WEWNĘTRZNE I ZAGRANICZNE LUDNOŚCI NA POBYT STAŁY W 2007 R.**  
**INTERNAL AND INTERNATIONAL MIGRATION OF POPULATION FOR PERMANENT RESIDENCE IN 2007**

WYSZCZEGÓLNIENIE SPECIFICATION	Napływ <sup>a</sup> Inflow <sup>a</sup>			Odpływ <sup>b</sup> Outflow <sup>b</sup>			Saldo migracji Net migration	
	ogółem total	w tym of which		ogółem total	w tym of which		ogółem total	na 1000 ludności per 1000 population
		z miast from urban areas	z zagranicy from abroad		do miast to urban areas	za granicę abroad		
<b>WOJEWÓDZTWO ... VOIVODSHIP</b>	<b>14421</b>	<b>7521</b>	<b>415</b>	<b>16949</b>	<b>9358</b>	<b>761</b>	<b>-2528</b>	<b>-2,1</b>
<b>Podregion białostocko- -suwalski .....</b>	<b>10866</b>	<b>5907</b>	<b>317</b>	<b>12158</b>	<b>6735</b>	<b>485</b>	<b>-1292</b>	<b>-1,5</b>
<i>Subregion</i>								
Powiaty: Powiats:								
augustowski .....	704	278	15	846	539	17	-142	-2,4
białostocki .....	2927	2151	53	1927	1293	35	+1000	+7,3
bielski .....	753	392	16	949	602	18	-196	-3,3
hajnowski .....	503	254	10	771	496	17	-268	-5,6
moniecki .....	480	246	15	621	367	25	-141	-3,3
sejneński .....	219	105	8	318	159	20	-99	-4,6
siemiatycki .....	541	255	10	704	440	10	-163	-3,3
sokólski .....	790	390	35	1070	698	43	-280	-3,9
suwalski .....	537	373	8	604	413	8	-67	-1,9
Miasta na prawach powiatu: Cities with powiat status:								
Białystok .....	2783	1290	117	3420	1356	185	-637	-2,2
Suwałki .....	629	173	30	928	372	107	-299	-4,3
<b>Podregion łomżyński ...</b>	<b>3555</b>	<b>1614</b>	<b>98</b>	<b>4791</b>	<b>2623</b>	<b>276</b>	<b>-1236</b>	<b>-4,0</b>
<i>Subregion</i>								
Powiaty: Powiats:								
grajewski .....	581	260	18	858	526	86	-277	-5,5
kolneński .....	325	161	5	615	373	15	-290	-7,2
łomżyński .....	819	506	17	751	491	13	+68	+1,3
wysokomazowiecki .....	712	254	16	851	500	3	-139	-2,3
zambrowski .....	520	257	7	742	355	61	-222	-4,9
Miasto na prawach powiatu: City with powiat status:								
Łomża .....	598	176	35	974	378	98	-376	-6,0

a Zameldowania. b Wymeldowania.  
a Registrations. b Cancelled registrations.

TABL. 7 (19). **MIGRACJE WEWNĘTRZNE LUDNOŚCI NA POBYT STAŁY W 2007 R.**  
*INTERNAL MIGRATION OF POPULATION FOR PERMANENT RESIDENCE IN 2007*

WYSZCZEGÓLNIENIE SPECIFICATION	Napływ <sup>a</sup> Inflow <sup>a</sup>			Odpływ <sup>b</sup> Outflow <sup>b</sup>			Saldo migracji Net migration		
	ogółem total	do miast to urban areas	na wieś to rural areas	ogółem total	z miast from urban areas	ze wsi from rural areas	ogółem total	w miastach in urban areas	na wsi in rural areas
<b>OGÓŁEM TOTAL</b>									
<b>WOJEWÓDZTWO ... VOIVODSHIP</b>	<b>14006</b>	<b>7274</b>	<b>6732</b>	<b>16188</b>	<b>8907</b>	<b>7281</b>	<b>-2182</b>	<b>-1633</b>	<b>-549</b>
<b>Podregion białostocko- -suwalski ..... Subregion</b>	<b>10549</b>	<b>5785</b>	<b>4764</b>	<b>11673</b>	<b>6860</b>	<b>4813</b>	<b>-1124</b>	<b>-1075</b>	<b>-49</b>
Powiaty: Powiats:									
augustowski .....	689	398	291	829	370	459	-140	+28	-168
białostocki .....	2874	776	2098	1892	692	1200	+982	+84	+898
bielski .....	737	344	393	931	469	462	-194	-125	-69
hajnowski .....	493	215	278	754	335	419	-261	-120	-141
moniecki .....	465	211	254	596	219	377	-131	-8	-123
sejneński .....	211	75	136	298	96	202	-87	-21	-66
siemiatycki .....	531	206	325	694	238	456	-163	-32	-131
sokólski .....	755	295	460	1027	385	642	-272	-90	-182
suwalski .....	529	-	529	596	-	596	-67	-	-67
Miasta na prawach powiatu: Cities with powiat status:									
Białystok .....	2666	2666	-	3235	3235	-	-569	-569	-
Suwałki .....	599	599	-	821	821	-	-222	-222	-
<b>Podregion łomżyński .... Subregion</b>	<b>3457</b>	<b>1489</b>	<b>1968</b>	<b>4515</b>	<b>2047</b>	<b>2468</b>	<b>-1058</b>	<b>-558</b>	<b>-500</b>
Powiaty: Powiats:									
grajewski .....	563	328	235	772	372	400	-209	-44	-165
kolneński .....	320	95	225	600	196	404	-280	-101	-179
łomżyński .....	802	102	700	738	43	695	+64	+59	+5
wysokomazowiecki .....	696	158	538	848	192	656	-152	-34	-118
zambrowski .....	513	243	270	681	368	313	-168	-125	-43
Miasto na prawach powiatu: City with powiat status:									
Łomża .....	563	563	-	876	876	-	-313	-313	-

a Zameldowania. b Wymeldowania.  
a Registrations. b Cancelled registrations.

TABL. 7 (19). **MIGRACJE WEWNĘTRZNE LUDNOŚCI NA POBYT STAŁY W 2007 R. (dok.)**  
**INTERNAL MIGRATION OF POPULATION FOR PERMANENT RESIDENCE IN 2007 (cont.)**

WYSZCZEGÓLNIENIE SPECIFICATION	Napływ <sup>a</sup> Inflow <sup>a</sup>			Odpływ <sup>b</sup> Outflow <sup>b</sup>			Saldo migracji Net migration		
	ogółem total	do miast to urban areas	na wieś to rural areas	ogółem total	z miast from urban areas	ze wsi from rural areas	ogółem total	w miastach in urban areas	na wsi in rural areas
W tym KOBIETY Of which FEMALES									
<b>WOJEWÓDZTWO ... VOIVODSHIP</b>	<b>7744</b>	<b>3997</b>	<b>3747</b>	<b>8999</b>	<b>4786</b>	<b>4213</b>	<b>-1255</b>	<b>-789</b>	<b>-466</b>
<b>Podregion białostocko- -suwalski ..... Subregion</b>	<b>5769</b>	<b>3188</b>	<b>2581</b>	<b>6452</b>	<b>3685</b>	<b>2767</b>	<b>-683</b>	<b>-497</b>	<b>-186</b>
Powiaty: Powiats:									
augustowski .....	402	230	172	467	207	260	-65	+23	-88
białostocki .....	1467	386	1081	1074	386	688	+393	-	+393
bielski .....	413	186	227	543	261	282	-130	-75	-55
hajnowski .....	252	113	139	414	174	240	-162	-61	-101
moniecki .....	262	119	143	329	120	209	-67	-1	-66
sejneński .....	121	43	78	167	49	118	-46	-6	-40
siemiatycki .....	287	112	175	405	138	267	-118	-26	-92
sokólski .....	439	171	268	589	205	384	-150	-34	-116
suwalski .....	298	-	298	319	-	319	-21	-	-21
Miasta na prawach powiatu: Cities with powiat status:									
Białystok .....	1518	1518	-	1705	1705	-	-187	-187	-
Suwałki .....	310	310	-	440	440	-	-130	-130	-
<b>Podregion łomżyński .... Subregion</b>	<b>1975</b>	<b>809</b>	<b>1166</b>	<b>2547</b>	<b>1101</b>	<b>1446</b>	<b>-572</b>	<b>-292</b>	<b>-280</b>
Powiaty: Powiats:									
grajewski .....	304	166	138	428	207	221	-124	-41	-83
kolneński .....	200	57	143	338	99	239	-138	-42	-96
łomżyński .....	451	64	387	445	30	415	+6	+34	-28
wysokomazowiecki .....	407	77	330	510	118	392	-103	-41	-62
zambrowski .....	295	127	168	369	190	179	-74	-63	-11
Miasto na prawach powiatu: City with powiat status:									
Łomża .....	318	318	-	457	457	-	-139	-139	-

a Zameldowania. b Wymeldowania.  
a Registrations. b Cancelled registrations.

TABL. 8 (20). **PROGNOZA LUDNOŚCI**  
Stan w dniu 31 XII  
**POPULATION PROJECTION**  
As of 31 XII

WYSZCZEGÓLNIENIE SPECIFICATION	2010	2015	2020	2025	2030
OGÓŁEM TOTAL					
<b>WOJEWÓDZTWO</b> ..... <i>VOIVODSHIP</i>	<b>1189897</b>	<b>1178902</b>	<b>1165466</b>	<b>1145786</b>	<b>1118370</b>
<b>Podregion białostocko-suwalski</b> <i>Subregion</i>	<b>883950</b>	<b>875435</b>	<b>864621</b>	<b>848650</b>	<b>826756</b>
Powiaty: <i>Powiats:</i>					
augustowski .....	58576	58452	58334	58014	57307
białostocki .....	139249	140488	142181	143491	143923
bielski .....	57806	56008	54361	52920	51441
hajnowski .....	45406	43134	41234	39614	38139
moniecki .....	42731	42185	41903	41617	41076
sejneński .....	21201	21095	20968	20889	20709
siemiatycki .....	47953	46762	45833	44838	43869
sokólski .....	70553	68639	66954	65321	63749
suwalski .....	35076	35112	35434	35678	35862
Miasta na prawach powiatu: <i>Cities with powiat status:</i>					
Białystok .....	295101	293117	287464	277795	264617
Suwałki .....	70298	70443	69955	68473	66064
<b>Podregion łomżyński</b> ..... <i>Subregion</i>	<b>305947</b>	<b>303467</b>	<b>300845</b>	<b>297136</b>	<b>291614</b>
Powiaty: <i>Powiats:</i>					
grajewski .....	50125	49820	49654	49359	48716
kolneński .....	39246	38816	38412	37942	37313
łomżyński .....	50316	50277	50340	50442	50391
wysokomazowiecki .....	58575	58065	57711	57281	56673
zambrowski .....	44027	43451	42851	42142	41211
Miasto na prawach powiatu: <i>City with powiat status:</i>					
Łomża .....	63658	63038	61877	59970	57310

TABL. 8 (20). **PROGNOZA LUDNOŚCI (dok.)**  
Stan w dniu 31 XII  
**POPULATION PROJECTION (cont.)**  
As of 31 XII

WYSZCZEGÓLNIENIE SPECIFICATION	2010	2015	2020	2025	2030
W tym KOBIETY Of which FEMALES					
<b>WOJEWÓDZTWO .....</b> <i>VOIVODSHIP</i>	<b>609821</b>	<b>603894</b>	<b>595830</b>	<b>584805</b>	<b>570260</b>
<b>Podregion białostocko-suwalski</b> <i>Subregion</i>	<b>455794</b>	<b>451291</b>	<b>444816</b>	<b>435809</b>	<b>423972</b>
Powiaty: <i>Powiats:</i>					
augustowski .....	29930	29875	29753	29539	29168
białostocki .....	70347	70759	71329	71693	71752
bielski .....	29278	28280	27285	26470	25669
hajnowski .....	23452	22233	21139	20181	19340
moniecki .....	21406	21177	21091	20995	20762
sejneński .....	10552	10470	10368	10289	10146
siemiatycki .....	24234	23588	23049	22468	21926
sokólski .....	35588	34565	33563	32680	31824
suwalski .....	17229	17258	17372	17513	17575
Miasta na prawach powiatu: <i>Cities with powiat status:</i>					
Białystok .....	157166	156390	153430	148306	141327
Suwałki .....	36612	36696	36437	35675	34483
<b>Podregion łomżyński .....</b> <i>Subregion</i>	<b>154027</b>	<b>152603</b>	<b>151014</b>	<b>148996</b>	<b>146288</b>
Powiaty: <i>Powiats:</i>					
grajewski .....	25284	25126	25014	24852	24564
kolneński .....	19566	19333	19058	18786	18439
łomżyński .....	24930	24825	24746	24780	24801
wysokomazowiecki .....	29187	28927	28778	28578	28348
zambrowski .....	22054	21672	21281	20826	20285
Miasto na prawach powiatu: <i>City with powiat status:</i>					
Łomża .....	33006	32720	32137	31174	29851

Ź r ó d ł o: Prognoza demograficzna na lata 2003-2030, Główny Urząd Statystyczny, Warszawa 2004.  
S o u r c e: Demographic Projection of Poland 2003-2030, Central Statistical Office, Warsaw 2004.

**DZIAŁ V  
RYNEK PRACY**

**CHAPTER V  
LABOUR MARKET**

TABL. 1 (21). **PRACUJĄCY<sup>a</sup> W 2007 R.**  
Stan w dniu 31 XII  
*EMPLOYED PERSONS<sup>a</sup> IN 2007*  
*As of 31 XII*

WYSZCZEGÓLNIENIE <i>SPECIFICATION</i>	Ogółem <i>Total</i>		Rolnictwo, łowiectwo i leśnictwo; rybactwo <i>Agriculture, hunting and forestry; fishing</i>	Przemysł i budownictwo <i>Industry and construction</i>	Usługi <i>Services</i>	
	ogółem <i>total</i>	w tym kobiety <i>of which women</i>			rynkowe <i>market</i>	nierynkowe <i>non-market</i>
<b>WOJEWÓDZTWO</b> ..... <i>VOIVODSHIP</i>	<b>204906</b>	<b>104276</b>	<b>3133</b>	<b>65753</b>	<b>66693</b>	<b>69327</b>
<b>PODREGION BIAŁOSTOCKO- -SUWALSKI</b> ..... <i>SUBREGION</i>	<b>164026</b>	<b>83540</b>	<b>2502</b>	<b>51686</b>	<b>55182</b>	<b>54656</b>
POWIAT AUGUSTOWSKI .....	8162	4014	246	3261	1983	2672
<b>Gmina miejska</b> <i>Urban gmina</i>						
Augustów .....	6612	3290	58	2835	1671	2048
<b>Gmina miejsko-wiejska</b> <i>Urban-rural gmina</i>						
Lipsk .....	278	154	17	45	58	158
w tym miasto .....	241	134	#	45	#	139
<i>of which city</i>						
<b>Gminy wiejskie</b> <i>Rural gminas</i>						
Augustów .....	529	161	20	321	83	105
Bargłów Kościelny .....	201	127	#	#	60	117
Nowinka .....	140	80	#	#	23	61
Płaska .....	173	79	71	–	31	71
Sztabin .....	229	123	19	41	57	112
POWIAT BIAŁOSTOCKI .....	17198	7623	572	7434	4208	4984
<b>Gminy miejsko-wiejskie</b> <i>Urban-rural gminas</i>						
Choroszcz .....	2616	1311	27	581	851	1157
w tym miasto .....	1710	1040	#	381	#	1115
<i>of which city</i>						
Czarna Białostocka .....	1199	556	80	570	276	273
w tym miasto .....	1100	512	#	570	#	227
<i>of which city</i>						
Łapy .....	3751	1645	#	1883	#	1028
w tym miasto .....	3424	1460	#	1793	#	856
<i>of which city</i>						
Supraśl .....	2371	794	76	1324	650	321
w tym miasto .....	532	351	#	#	158	277
<i>of which city</i>						
Suraż .....	90	56	#	#	29	50
w tym miasto .....	76	47	#	#	#	40
<i>of which city</i>						

a Według faktycznego miejsca pracy i rodzaju działalności; bez podmiotów gospodarczych o liczbie pracujących do 9 osób oraz pracujących w gospodarstwach indywidualnych w rolnictwie.

a By the actual workplace and kind of activity; excluding economic entities employing up to 9 persons as well as persons employed on private farms in agriculture.

TABL. 1 (21). **PRACUJĄCY<sup>a</sup> W 2007 R. (cd.)**  
Stan w dniu 31 XII  
**EMPLOYED PERSONS<sup>a</sup> IN 2007 (cont.)**  
As of 31 XII

WYSZCZEGÓLNIENIE SPECIFICATION	Ogółem Total		Rolnictwo, łowiectwo i leśnictwo; rybactwo <i>Agriculture, hunting and forestry; fishing</i>	Przemysł i budownictwo <i>Industry and construction</i>	Usługi Services	
	ogółem total	w tym kobiety of which women			rynkowe market	nierynkowe non-market
POWIAT BIAŁOSTOCKI (dok.) (cont.)						
<b>Gminy miejsko-wiejskie (dok.)</b> <i>Urban-rural gminas (cont.)</i>						
Tykocin .....	397	230	16	74	136	171
w tym miasto .....	311	191	#	#	96	146
<i>of which city</i>						
Wasilków .....	1411	665	#	880	#	240
w tym miasto .....	1288	617	#	844	#	215
<i>of which city</i>						
Zabłudów .....	721	379	59	234	168	260
w tym miasto .....	281	183	#	#	85	147
<i>of which city</i>						
<b>Gminy wiejskie</b> <i>Rural gminas</i>						
Dobrzyniewo Duże .....	398	189	15	150	86	147
Gródek .....	845	308	116	293	154	282
Juchnowiec Kościelny .....	2291	874	46	1280	462	503
Michałowo .....	684	362	93	105	183	303
Poświętne .....	126	81	#	#	43	75
Turośń Kościelna .....	195	112	-	41	33	121
Zawady .....	103	61	#	#	26	53
POWIAT BIELSKI .....	8801	4185	252	3637	2273	2639
<b>Gminy miejskie</b> <i>Urban gminas</i>						
Bielsk Podlaski .....	6923	3287	66	3269	1781	1807
Brańsk .....	640	287	13	206	181	240
<b>Gminy wiejskie</b> <i>Rural gminas</i>						
Bielsk Podlaski .....	200	103	63	#	#	104
Boćki .....	153	108	13	#	#	103
Brańsk .....	242	100	17	118	13	94
Orla .....	176	82	#	#	57	75
Rudka .....	207	105	#	#	42	118
Wyszki .....	260	113	#	#	136	98
POWIAT HAJNOWSKI .....	9290	4178	319	4021	2253	2697
<b>Gmina miejska</b> <i>Urban gmina</i>						
Hajnówka .....	4917	2678	29	1886	1175	1827
<b>Gmina miejsko-wiejska</b> <i>Urban-rural gmina</i>						
Kleszczele .....	258	138	12	127	58	61
w tym miasto .....	224	#	#	#	#	61
<i>of which city</i>						
<b>Gminy wiejskie</b> <i>Rural gminas</i>						
Białowieża .....	615	365	#	#	342	216
Czeremcha .....	565	172	7	73	313	172
Czyże .....	84	58	#	#	17	57
Dubicze Cerkiewne .....	233	134	#	149	#	50
Hajnówka .....	326	113	#	210	#	62
Narew .....	1659	269	94	1393	70	102
Narewka .....	633	251	57	164	262	150

a Według faktycznego miejsca pracy i rodzaju działalności; bez podmiotów gospodarczych o liczbie pracujących do 9 osób oraz pracujących w gospodarstwach indywidualnych w rolnictwie.

a By the actual workplace and kind of activity; excluding economic entities employing up to 9 persons as well as persons employed on private farms in agriculture.

TABL. 1 (21). **PRACUJĄCY<sup>a</sup> W 2007 R. (cd.)**  
Stan w dniu 31 XII  
**EMPLOYED PERSONS<sup>a</sup> IN 2007 (cont.)**  
As of 31 XII

WYSZCZEGÓLNIENIE SPECIFICATION	Ogółem Total		Rolnictwo, łowiectwo i leśnictwo; rybactwo <i>Agriculture, hunting and forestry; fishing</i>	Przemysł i budownictwo <i>Industry and construction</i>	Usługi Services	
	ogółem total	w tym kobiety of which women			rynkowe market	nierynkowe non-market
POWIAT MONIECKI .....	3638	2053	182	778	842	1836
<b>Gminy miejsko-wiejskie</b> <i>Urban-rural gminas</i>						
Goniądz .....	403	218	9	12	185	197
w tym miasto .....	247	161	#	#	80	156
<i>of which city</i>						
Knyszyn .....	381	215	63	26	104	188
w tym miasto .....	284	178	#	#	104	155
<i>of which city</i>						
Mońki .....	2148	1189	45	643	460	1000
w tym miasto .....	1980	1140	#	#	451	967
<i>of which city</i>						
<b>Gminy wiejskie</b> <i>Rural gminas</i>						
Jasionówka .....	100	69	#	#	11	80
Jaświly .....	301	149	#	#	43	160
Krypno .....	162	118	36	–	21	105
Trzcianne .....	143	95	#	#	18	106
POWIAT SEJNEŃSKI .....	2010	1237	98	240	451	1221
<b>Gmina miejska</b> <i>Urban gmina</i>						
Sejny .....	1251	769	#	#	317	763
<b>Gminy wiejskie</b> <i>Rural gminas</i>						
Giby .....	196	107	73	–	20	103
Krasnopol .....	160	111	#	–	#	119
Puńsk .....	309	206	10	57	74	168
Sejny .....	94	44	11	#	#	68
POWIAT SIEMIATYCKI .....	5391	2858	154	1514	1800	1923
<b>Gmina miejska</b> <i>Urban gmina</i>						
Siemiatycze .....	3485	1859	#	#	1260	1138
<b>Gmina miejsko-wiejska</b> <i>Urban-rural gmina</i>						
Drohiczyn .....	335	227	12	43	102	178
w tym miasto .....	234	162	#	#	#	105
<i>of which city</i>						
<b>Gminy wiejskie</b> <i>Rural gminas</i>						
Dziadkowice .....	156	76	5	36	43	72
Grodzisk .....	210	120	17	42	58	93
Mielnik .....	306	121	19	57	173	57
Milejczyce .....	91	51	#	#	13	65
Nurzec-Stacja .....	242	146	64	14	58	106
Perlejewo .....	90	64	#	#	14	67
Siemiatycze .....	476	194	16	234	79	147

a Według faktycznego miejsca pracy i rodzaju działalności; bez podmiotów gospodarczych o liczbie pracujących do 9 osób oraz pracujących w gospodarstwach indywidualnych w rolnictwie.

a By the actual workplace and kind of activity; excluding economic entities employing up to 9 persons as well as persons employed on private farms in agriculture.



TABL. 1 (21). **PRACUJĄCY<sup>a</sup> W 2007 R. (cd.)**  
Stan w dniu 31 XII  
**EMPLOYED PERSONS<sup>a</sup> IN 2007 (cont.)**  
As of 31 XII

WYSZCZEGÓLNIENIE SPECIFICATION	Ogółem Total		Rolnictwo, łowiectwo i leśnictwo; rybactwo <i>Agriculture, hunting and forestry; fishing</i>	Przemysł i budownictwo <i>Industry and construction</i>	Usługi Services	
	ogółem total	w tym kobiety of which women			rynkowe market	nierynkowe non-market
POWIAT SOKÓLSKI .....	8737	4280	234	2740	2406	3357
<b>Gminy miejsko-wiejskie</b> <i>Urban-rural gminas</i>						
Dąbrowa Białostocka .....	1099	638	18	257	302	522
w tym miasto .....	937	551	5	247	287	398
of which city						
Sokółka .....	5432	2473	38	2170	1551	1673
w tym miasto .....	5233	2381	#	#	1509	1575
of which city						
Suchowola .....	426	272	14	11	182	219
w tym miasto .....	332	227	5	#	#	167
of which city						
<b>Gminy wiejskie</b> <i>Rural gminas</i>						
Janów .....	250	137	47	#	#	157
Korycin .....	240	104	9	116	50	65
Krynki .....	233	135	#	70	#	86
Kuźnica .....	531	241	#	#	121	382
Nowy Dwór .....	90	60	7	–	11	72
Sidra .....	211	119	#	#	68	93
Szudziałowo .....	225	101	68	54	15	88
POWIAT SUWAŃSKI .....	2668	1295	63	1156	548	901
<b>Gminy wiejskie</b> <i>Rural gminas</i>						
Bakalarzewo .....	144	72	#	#	45	65
Filipów .....	225	135	#	#	34	119
Jeleniewo .....	111	72	#	#	26	69
Przerośl .....	127	91	#	#	16	105
Raczki .....	365	214	11	53	128	173
Rutka-Tartak .....	76	58	#	–	#	55
Suwałki .....	1232	464	#	915	#	96
Szypliszki .....	306	133	#	81	#	162
Wiżajny .....	82	56	#	#	17	57
MIASTA NA PRAWACH POWIATU: CITIES WITH POWIAT STATUS:						
Białystok .....	81035	43267	302	20345	33178	27210
Suwałki .....	17096	8550	80	6560	5240	5216
<b>PODREGION ŁOMŻYŃSKI</b> <i>SUBREGION</i>	<b>40880</b>	<b>20736</b>	<b>631</b>	<b>14067</b>	<b>11511</b>	<b>14671</b>
POWIAT GRAJEWSKI .....	6775	3160	122	2889	1469	2295
<b>Gmina miejska</b> <i>Urban gmina</i>						
Grajewo .....	5019	2286	#	2317	#	1559

a Według faktycznego miejsca pracy i rodzaju działalności; bez podmiotów gospodarczych o liczbie pracujących do 9 osób oraz pracujących w gospodarstwach indywidualnych w rolnictwie.

a By the actual workplace and kind of activity; excluding economic entities employing up to 9 persons as well as persons employed on private farms in agriculture.

TABL. 1 (21). **PRACUJĄCY<sup>a</sup> W 2007 R. (cd.)**  
Stan w dniu 31 XII  
**EMPLOYED PERSONS<sup>a</sup> IN 2007 (cont.)**  
As of 31 XII

WYSZCZEGÓLNIENIE SPECIFICATION	Ogółem Total		Rolnictwo, łowiectwo i leśnictwo; rybactwo <i>Agriculture, hunting and forestry; fishing</i>	Przemysł i budownictwo <i>Industry and construction</i>	Usługi Services	
	ogółem total	w tym kobiety of which women			rynkowe market	nierynkowe non-market
POWIAT GRAJEWSKI (dok.) (cont.)						
<b>Gminy miejsko-wiejskie</b> <i>Urban-rural gminas</i>						
Rajgród .....	474	184	44	216	102	112
w tym miasto .....	363	135	#	#	#	81
<i>of which city</i>						
Szczuczyn .....	558	311	10	132	135	281
w tym miasto .....	461	255	#	132	#	211
<i>of which city</i>						
<b>Gminy wiejskie</b> <i>Rural gminas</i>						
Grajewo .....	364	166	22	184	39	119
Radziłów .....	193	122	#	#	36	108
Wąsosz .....	167	91	#	#	17	116
POWIAT KOLNEŃSKI .....	3477	1872	67	956	799	1655
<b>Gmina miejska</b> <i>Urban gmina</i>						
Kolno .....	2264	1176	#	#	637	920
<b>Gmina miejsko-wiejska</b> <i>Urban-rural gmina</i>						
Stawiski .....	403	189	8	167	52	176
w tym miasto .....	376	169	#	167	52	#
<i>of which city</i>						
<b>Gminy wiejskie</b> <i>Rural gminas</i>						
Grabowo .....	140	89	#	#	8	112
Kolno .....	216	120	20	41	14	141
Mały Płock .....	215	143	#	#	40	158
Turośl .....	239	155	#	#	48	148
POWIAT ŁOMŻYŃSKI .....	3342	1723	179	1250	755	1158
<b>Gminy miejsko-wiejskie</b> <i>Urban-rural gminas</i>						
Jedwabne .....	345	168	#	134	#	143
w tym miasto .....	285	146	-	#	#	119
<i>of which city</i>						
Nowogród .....	248	145	26	-	144	78
w tym miasto .....	217	130	#	-	140	#
<i>of which city</i>						
<b>Gminy wiejskie</b> <i>Rural gminas</i>						
Łomża .....	582	324	12	267	205	98
Miastkowo .....	300	136	#	157	#	115
Piątnica .....	1070	503	53	541	194	282
Przytuły .....	88	50	6	#	#	62
Śniadowo .....	356	172	14	134	65	143
Wizna .....	172	118	#	#	35	111
Zbójna .....	181	107	38	-	17	126

a Według faktycznego miejsca pracy i rodzaju działalności; bez podmiotów gospodarczych o liczbie pracujących do 9 osób oraz pracujących w gospodarstwach indywidualnych w rolnictwie.

a By the actual workplace and kind of activity; excluding economic entities employing up to 9 persons as well as persons employed on private farms in agriculture.

TABL. 1 (21). **PRACUJĄCY<sup>a</sup> W 2007 R. (dok.)**  
Stan w dniu 31 XII  
**EMPLOYED PERSONS<sup>a</sup> IN 2007 (cont.)**  
As of 31 XII

WYSZCZEGÓLNIENIE SPECIFICATION	Ogółem Total		Rolnictwo, łowiectwo i leśnictwo; rybactwo <i>Agriculture, hunting and forestry; fishing</i>	Przemysł i budownictwo <i>Industry and construction</i>	Usługi Services	
	ogółem total	w tym kobiety of which women			rynkowe market	nierynkowe non-market
POWIAT WYSOKOMAZOWIECKI ...	7365	3789	143	3088	1732	2402
<b>Gmina miejska</b> <i>Urban gmina</i>						
Wysokie Mazowieckie .....	3135	1659	7	1296	749	1083
<b>Gmina miejsko-wiejska</b> <i>Urban-rural gmina</i>						
Ciechanowiec .....	1058	557	26	424	266	342
w tym miasto .....	938	482	#	424	#	271
<i>of which city</i>						
<b>Gminy wiejskie</b> <i>Rural gminas</i>						
Czyżew-Osada .....	1332	612	8	1043	98	183
Klukowo .....	190	99	9	74	13	94
Kobylin-Borzymy .....	143	100	6	–	45	92
Kulesze Kościelne .....	94	64	#	#	11	74
Nowe Piekuty .....	189	116	9	–	72	108
Sokoły .....	334	212	#	#	90	191
Szepietowo .....	771	312	24	213	357	177
Wysokie Mazowieckie .....	119	58	#	#	31	58
POWIAT ZAMBROWSKI .....	6513	3022	62	2930	1379	2142
<b>Gmina miejska</b> <i>Urban gmina</i>						
Zambrów .....	3666	1978	11	1266	1065	1324
<b>Gminy wiejskie</b> <i>Rural gminas</i>						
Kołaki Kościelne .....	147	95	#	#	45	69
Rutki .....	283	121	#	#	54	165
Szumowo .....	470	199	8	214	122	126
Zambrów .....	1947	629	30	1366	93	458
MIASTO NA PRAWACH POWIATU: CITY WITH POWIAT STATUS:						
Łomża .....	13408	7170	58	2954	5377	5019

a Według faktycznego miejsca pracy i rodzaju działalności; bez podmiotów gospodarczych o liczbie pracujących do 9 osób oraz pracujących w gospodarstwach indywidualnych w rolnictwie.

a By the actual workplace and kind of activity; excluding economic entities employing up to 9 persons as well as persons employed on private farms in agriculture.

TABL. 2 (22). **PRACUJĄCY<sup>a</sup> WEDŁUG RODZAJÓW DZIAŁALNOŚCI W 2007 R.**  
Stan w dniu 31 XII  
**EMPLOYED PERSONS<sup>a</sup> BY KIND OF ACTIVITIES IN 2007**  
As of 31 XII

WYSZCZEGÓLNIENIE SPECIFICATION	Ogółem Total	Rolnictwo, łowiectwo i leśnictwo; rybactwo Agriculture, hunting and forestry; fishing	Przemysł i budownictwo Industry and construction	Usługi Services	
				rynkowe market	nierynkowe non-market
<b>WOJEWÓDZTWO</b> ..... <i>VOIVODSHIP</i>	<b>341196</b>	<b>138259</b>	<b>65753</b>	<b>67842</b>	<b>69342</b>
<b>Podregion białostocko-suwalski</b> ..... <i>Subregion</i>	<b>252533</b>	<b>90195</b>	<b>51686</b>	<b>55992</b>	<b>54660</b>
Powiaty: <i>Powiats:</i>					
augustowski .....	16590	8650	3261	2007	2672
białostocki .....	31240	14584	7434	4238	4984
bielski .....	19767	11215	3637	2276	2639
hajnowski .....	15400	6399	4021	2283	2697
moniecki .....	12680	9215	778	849	1838
sejneński .....	6161	4233	240	467	1221
siemiatycki .....	15574	10335	1514	1802	1923
sokólski .....	24076	15557	2740	2420	3359
suwalski .....	11071	8465	1156	549	901
Miasta na prawach powiatu: <i>Cities with powiat status:</i>					
Białystok .....	82434	1117	20345	33762	27210
Suwałki .....	17540	425	6560	5339	5216
<b>Podregion łomżyński</b> ..... <i>Subregion</i>	<b>88663</b>	<b>48064</b>	<b>14067</b>	<b>11850</b>	<b>14682</b>
Powiaty: <i>Powiats:</i>					
grajewski .....	13469	6797	2889	1488	2295
kolneński .....	12052	8641	956	800	1655
łomżyński .....	15085	11910	1250	765	1160
wysokomazowiecki .....	20792	13555	3088	1742	2407
zambrowski .....	12971	6512	2930	1383	2146
Miasto na prawach powiatu: <i>City with powiat status:</i>					
Łomża .....	14294	649	2954	5672	5019

<sup>a</sup> Według faktycznego miejsca pracy i rodzaju działalności; bez podmiotów gospodarczych o liczbie pracujących do 9 osób i duchownych; łącznie z pracującymi w gospodarstwach indywidualnych w rolnictwie (dane szacunkowe).

<sup>a</sup> By the actual workplace and kind of activity; excluding economic entities employing up to 9 persons and clergy; including persons employed on private farms in agriculture (estimated data).

TABL. 3 (23). **ZATRUDNIENIE I WYNAGRODZENIA<sup>a</sup> W 2007 R.**  
**PAID EMPLOYMENT AS WELL AS WAGES AND SALARIES<sup>a</sup> IN 2007**

WYSZCZEGÓLNIENIE SPECIFICATION	Ogółem Total	Sektor Sector		Rolnictwo, łowiectwo i leśnictwo; rybactwo Agriculture, hunting and forestry; fishing	Przemysł i budow- nictwo Industry and construction	Usługi Services	
		publiczny public	prywatny private			rynkowe market	nie- rynkowe non- -market
PRZECIĘTNE ZATRUDNIENIE AVERAGE PAID EMPLOYMENT							
<b>WOJEWÓDZTWO .....</b> <i>VOIVODSHIP</i>	<b>180334</b>	<b>87809</b>	<b>92525</b>	<b>2311</b>	<b>57991</b>	<b>51589</b>	<b>68443</b>
<b>Podregion białostocko- -suwalski .....</b> <i>Subregion</i>	<b>143521</b>	<b>70016</b>	<b>73505</b>	<b>2036</b>	<b>44971</b>	<b>42090</b>	<b>54424</b>
Powiaty: <i>Powiats:</i>							
augustowski .....	7383	2946	4437	204	3315	1377	2487
białostocki .....	14633	5347	9286	389	6384	3278	4582
bielski .....	6916	3073	3843	164	2605	1638	2509
hajnowski .....	6653	3271	3382	257	1573	2399	2424
moniecki .....	3185	2207	978	82	821	464	1818
sejneński .....	1645	1297	348	84	88	373	1100
siemiatycki .....	4380	2460	1920	106	1327	1139	1808
sokólski .....	6546	3443	3103	118	2253	1224	2951
suwalski .....	2131	1065	1066	21	771	465	874
Miasta na prawach powiatu: <i>Cities with powiat status:</i>							
Białystok .....	75048	38649	36399	529	19107	26320	29092
Suwałki .....	15001	6258	8743	82	6727	3413	4779
<b>Podregion łomżyński .....</b> <i>Subregion</i>	<b>36813</b>	<b>17793</b>	<b>19020</b>	<b>275</b>	<b>13020</b>	<b>9499</b>	<b>14019</b>
Powiaty: <i>Powiats:</i>							
grajewski .....	6637	2610	4027	86	3685	648	2218
kolneński .....	2559	1776	783	#	569	#	1546
łomżyński .....	2841	1316	1525	73	1196	461	1111
wysokomazowiecki .....	6267	2819	3448	30	2507	1486	2244
zambrowski .....	5239	2661	2578	#	2271	#	2001
Miasto na prawach powiatu: <i>City with powiat status:</i>							
Łomża .....	13270	6611	6659	68	2792	5511	4899

<sup>a</sup> Bez podmiotów gospodarczych o liczbie pracujących do 9 osób oraz zatrudnionych za granicą; łącznie z jednostkami sfery budżetowej niezależnie od liczby pracujących; według siedziby zarządu jednostki.

<sup>a</sup> Excluding economic entities employing up to 9 persons as well as persons employed abroad; including entities of the budgetary sphere regardless of the number of employees; by seat of management of unit.

TABL. 3 (23). **ZATRUDNIENIE I WYNAGRODZENIA<sup>a</sup> W 2007 R. (dok.)**  
**PAID EMPLOYMENT AS WELL AS WAGES AND SALARIES<sup>a</sup> IN 2007 (cont.)**

WYSZCZEGÓLNIENIE SPECIFICATION	Ogółem Total	Sektor Sector		Rolnictwo, łowiectwo i leśnictwo; rybactwo Agriculture, hunting and forestry; fishing	Przemysł i budow- nictwo Industry and construction	Usługi Services	
		publiczny public	prywatny private			rynkowe market	nie- rynkowe non- -market
PRZECIĘTNE MIESIĘCZNE WYNAGRODZENIA BRUTTO w zł AVERAGE MONTHLY GROSS WAGES AND SALARIES in zł							
<b>WOJEWÓDZTWO ..... VOIVODSHIP</b>	<b>2524,95</b>	<b>2755,74</b>	<b>2305,92</b>	<b>3296,19</b>	<b>2454,88</b>	<b>2302,36</b>	<b>2726,04</b>
<b>Podregion białostocko- -suwalski ..... Subregion</b>	<b>2554,52</b>	<b>2797,56</b>	<b>2323,01</b>	<b>3279,94</b>	<b>2457,63</b>	<b>2365,18</b>	<b>2753,86</b>
Powiaty: Powiats:							
augustowski .....	2971,97	2760,19	3112,59	4662,38	3537,12	2039,08	2596,53
białostocki .....	2263,87	2520,66	2116,00	3631,86	2118,93	2171,18	2415,98
bielski .....	2497,02	2576,63	2433,36	3999,09	2609,76	2107,41	2536,14
hajnowski .....	2386,72	2434,42	2340,58	3416,80	1966,71	2604,76	2334,27
moniecki .....	2273,63	2377,82	2038,51	3460,37	2118,67	1975,11	2366,27
sejneński .....	2279,12	2423,63	1740,57	4270,04	1367,80	1905,27	2326,77
siemiatycki .....	2189,26	2483,72	1811,98	3652,44	1891,35	1889,57	2510,92
sokólski .....	2270,82	2458,05	2063,08	2671,75	2149,79	1951,66	2479,58
suwalski .....	2190,91	2419,30	1962,73	1451,98	1830,30	2329,39	2453,10
Miasta na prawach powiatu: Cities with powiat status:							
Białystok .....	2715,96	3004,36	2409,74	2142,56	2662,39	2480,65	2974,46
Suwałki .....	2297,74	2672,91	2029,21	3308,54	2063,76	2163,08	2705,93
<b>Podregion łomżyński ..... Subregion</b>	<b>2409,66</b>	<b>2591,18</b>	<b>2239,85</b>	<b>3416,52</b>	<b>2445,38</b>	<b>2024,02</b>	<b>2618,03</b>
Powiaty: Powiats:							
grajewski .....	2735,49	2501,09	2887,41	3575,97	3000,97	1936,83	2495,16
kolneński .....	2272,53	2393,49	1998,15	#	2126,14	#	2418,07
łomżyński .....	2424,03	2581,62	2288,04	3420,78	2364,27	1997,11	2600,02
wysokomazowiecki .....	2389,50	2583,79	2230,66	1851,94	2420,44	1961,14	2645,80
zambrowski .....	2314,51	2459,81	2164,52	#	2245,82	#	2632,85
Miasto na prawach powiatu: City with powiat status:							
Łomża .....	2317,15	2737,77	1899,56	4351,23	1996,63	2094,47	2722,08

a Bez podmiotów gospodarczych o liczbie pracujących do 9 osób oraz zatrudnionych za granicą; łącznie z jednostkami sfery budżetowej niezależnie od liczby pracujących; według siedziby zarządu jednostki.

a Excluding economic entities employing up to 9 persons as well as persons employed abroad; including entities of the budgetary sphere regardless of the number of employees; by seat of management of unit.

TABL. 4 (24). **PODSTAWOWE DANE O BEZROBOTNYCH ZAREJESTROWANYCH W 2007 R.**  
Stan w dniu 31 XII  
**BASIC DATA ON REGISTERED UNEMPLOYED PERSONS IN 2007**  
As of 31 XII

WYSZCZEGÓLNIENIE SPECIFICATION	Bezrobotni zarejestrowani Registered unemployed persons					Stopa bezrobocia zarejestrowanego w % Registered unemployment rate in %	Bezrobotni nowo zarejestrowani <sup>a</sup> Newly registered unemployed persons <sup>a</sup>	Bezrobotni wyrejestrowani <sup>a</sup> Persons removed from unemployment rolls <sup>a</sup>	Oferty pracy Job offers
	ogółem total	z ogółem of total							
		kobiety women	dotychczas niepracujący previously not employed	zwolnieni z przy- czyn doty- czących zakładu pracy terminated for company reasons	posiadają- cy prawo do zasiłku possessing benefit rights				
<b>WOJEWÓDZTWO VOIVODSHIP</b>	<b>48796</b>	<b>26092</b>	<b>12938</b>	<b>837</b>	<b>5337</b>	<b>10,4</b>	<b>72439</b>	<b>85416</b>	<b>278</b>
<b>Podregion białostocko- suwalski</b> .....	<b>33281</b>	<b>17776</b>	<b>8608</b>	<b>636</b>	<b>3664</b>	<b>9,6</b>	<b>53461</b>	<b>63443</b>	<b>253</b>
<i>Subregion</i>									
<i>Powiaty: Powiats:</i>									
augustowski .....	3667	1801	946	62	294	15,2	4378	5132	21
białostocki .....	4999	2672	1385	103	527	11,2	8243	9535	11
bielski .....	1912	1020	509	40	242	7,5	2816	3183	-
hajnowski .....	1542	833	310	54	221	7,4	2955	3534	14
moniecki .....	1436	671	452	34	116	9,0	1438	1682	6
sejneński .....	1668	710	517	10	249	18,6	2004	2223	22
siemiatycki .....	1397	725	472	19	128	7,2	1766	2302	10
sokólski .....	3864	1968	1119	96	306	12,3	4459	5309	9
suwalski .....	1081	712	278	11	110	7,7	1836	2566	15
<i>Miasta na prawach powiatu: Cities with powiat status:</i>									
Białystok .....	9113	4936	2199	140	1113	7,9	18350	21301	76
Suwałki .....	2602	1728	421	67	358	10,3	5216	6676	69
<b>Podregion łomżyński</b> <i>Subregion</i>	<b>15515</b>	<b>8316</b>	<b>4330</b>	<b>201</b>	<b>1673</b>	<b>12,7</b>	<b>18978</b>	<b>21973</b>	<b>25</b>
<i>Powiaty: Powiats:</i>									
grajewski .....	3880	2018	1083	61	518	19,6	3937	4536	3
kolneński .....	2331	1115	768	20	199	14,5	3013	3405	-
łomżyński .....	2013	1100	546	27	221	10,4	2262	2612	4
wysokomazowiecki ..	1951	975	687	8	154	7,6	2723	3137	9
zambrowski .....	2405	1356	781	19	187	13,2	3193	3658	-
<i>Miasto na prawach powiatu: City with powiat status:</i>									
Łomża .....	2935	1752	465	66	394	13,0	3850	4625	9

a W ciągu roku.  
a During the year.

TABL. 5 (25). **BEZROBOTNI ZAREJESTROWANI WEDŁUG WIEKU I POZIOMU WYKSZTAŁCENIA W 2007 R.**  
Stan w dniu 31 XII  
**REGISTERED UNEMPLOYED PERSONS BY AGE AND EDUCATIONAL LEVEL IN 2007**  
As of 31 XII

WYSZCZEGÓLNIENIE SPECIFICATION	Ogółem Total	Z ogółem Of total									
		w wieku at age					z wykształceniem with education				
		24 lata i mniej and less	25-34	35-44	45-54	55 lat i więcej and more	wyż- szym tertiary	średnim secondary		zasad- niczym zawodo- wym basic voca- tional	gimna- zjalnym, podsta- wowym i niepeł- nym podsta- wowym lower sec- ondary, primary and in- complete primary
<b>WOJEWÓDZTWO VOIVODSHIP</b>	<b>48796</b>	<b>10218</b>	<b>12672</b>	<b>9035</b>	<b>12329</b>	<b>4542</b>	<b>4036</b>	<b>11240</b>	<b>4948</b>	<b>12852</b>	<b>15720</b>
<b>Podregion biało- stocko-suwalski .. Subregion</b>	<b>33281</b>	<b>6725</b>	<b>8407</b>	<b>5966</b>	<b>8830</b>	<b>3353</b>	<b>3225</b>	<b>7929</b>	<b>3518</b>	<b>8253</b>	<b>10356</b>
Powiaty: Powiats:											
augustowski .....	3667	814	851	756	913	333	165	875	314	1109	1204
białostocki .....	4999	1039	1231	954	1286	489	398	1148	450	1335	1668
bielski .....	1912	502	475	291	481	163	186	474	254	446	552
hajnowski .....	1542	230	382	257	502	171	124	376	166	402	474
moniecki .....	1436	370	324	257	356	129	54	275	149	352	606
sejneński .....	1668	426	493	294	329	126	70	366	257	406	569
siemiatycki .....	1397	404	306	206	347	134	108	322	127	334	506
sokólski .....	3864	874	994	721	920	355	188	959	375	1104	1238
suwalski .....	1081	274	278	203	232	94	65	257	106	263	390
Miasta na prawach powiatu: Cities with powiat status:											
Białystok .....	9113	1368	2476	1550	2627	1092	1635	2191	1025	1902	2360
Suwałki .....	2602	424	597	477	837	267	232	686	295	600	789
<b>Podregion łomżyński Subregion</b>	<b>15515</b>	<b>3493</b>	<b>4265</b>	<b>3069</b>	<b>3499</b>	<b>1189</b>	<b>811</b>	<b>3311</b>	<b>1430</b>	<b>4599</b>	<b>5364</b>
Powiaty: Powiats:											
grajewski .....	3880	766	1084	790	913	327	134	818	368	1134	1426
kolneński .....	2331	652	663	483	429	104	84	417	230	723	877
łomżyński .....	2013	467	641	379	383	143	114	408	114	621	756
wysokomazowiecki	1951	523	528	310	418	172	105	454	179	629	584
zambrowski .....	2405	627	674	497	453	154	127	466	286	697	829
Miasto na prawach powiatu: City with powiat status:											
Łomża .....	2935	458	675	610	903	289	247	748	253	795	892

a łącznie z policealnym.  
a Including post-secondary education.



TABL. 6 (26). **BEZROBOTNI ZAREJESTROWANI WEDŁUG CZASU POZOSTAWANIA BEZ PRACY<sup>a</sup>**  
**W 2007 R.**  
Stan w dniu 31 XII  
**REGISTERED UNEMPLOYED PERSONS BY DURATION OF UNEMPLOYMENT<sup>a</sup> IN 2007**  
As of 31 XII

WYSZCZEGÓLNIENIE SPECIFICATION	Ogółem Total	Według czasu pozostawania bez pracy By duration of unemployment					
		1 miesiąc i mniej month and less	1-3	3-6	6-12	12-24	powyżej 24 miesięcy more than 24 months
<b>WOJEWÓDZTWO ..... VOIVODSHIP</b>	<b>48796</b>	<b>5023</b>	<b>9451</b>	<b>6876</b>	<b>6206</b>	<b>6405</b>	<b>14835</b>
<b>Podregion białostocko- -suwalski ..... Subregion</b>	<b>33281</b>	<b>3624</b>	<b>6769</b>	<b>4739</b>	<b>4322</b>	<b>4365</b>	<b>9462</b>
Powiaty: Powiats:							
augustowski .....	3667	279	676	503	423	534	1252
białostocki .....	4999	557	1047	775	710	673	1237
bielski .....	1912	187	435	289	263	214	524
hajnowski .....	1542	281	366	218	196	206	275
moniecki .....	1436	97	226	160	185	234	534
sejneński .....	1668	112	223	225	282	275	551
siemiatycki .....	1397	155	313	147	110	157	515
sokólski .....	3864	288	632	494	447	531	1472
suwalski .....	1081	104	247	150	102	135	343
Miasta na prawach powiatu: Cities with powiat status:							
Białystok .....	9113	1249	2094	1371	1255	1076	2068
Suwałki .....	2602	315	510	407	349	330	691
<b>Podregion łomżyński ..... Subregion</b>	<b>15515</b>	<b>1399</b>	<b>2682</b>	<b>2137</b>	<b>1884</b>	<b>2040</b>	<b>5373</b>
Powiaty: Powiats:							
grajewski .....	3880	288	531	486	488	558	1529
kolneński .....	2331	206	473	329	267	314	742
łomżyński .....	2013	151	293	326	231	293	719
wysokomazowiecki .....	1951	175	392	288	258	250	588
zambrowski .....	2405	303	454	273	257	278	840
Miasto na prawach powiatu: City with powiat status:							
Łomża .....	2935	276	539	435	383	347	955

<sup>a</sup> Od momentu rejestracji w urzędzie pracy; przedziały zostały domknięte prawostronnie, np. w przedziale 3-6 uwzględniono osoby, które pozostawały bez pracy 3 miesiące i 1 dzień do 6 miesięcy.

<sup>a</sup> From the date of registering in a labour office; intervals were shifted upward, e.g. persons remaining unemployed from 3 months and 1 day to 6 months were included in the 3-6 interval.

TABL. 7 (27). **BEZROBOTNI ZAREJESTROWANI WEDŁUG STAŻU PRACY W 2007 R.**  
Stan w dniu 31 XII  
REGISTERED UNEMPLOYED PERSONS BY WORK SENIORITY IN 2007  
As of 31 XII

WYSZCZEGÓLNIENIE SPECIFICATION	Ogółem Total	Bez stażu pracy No work seniority	Ze stażem <sup>a</sup> With work seniority <sup>a</sup>					powyżej 30 lat more than 30 years
			1 rok i mniej year and less	1-5	5-10	10-20	20-30	
<b>WOJEWÓDZTWO .....</b> <i>VOIVODSHIP</i>	<b>48796</b>	<b>12938</b>	<b>7497</b>	<b>9208</b>	<b>5912</b>	<b>7210</b>	<b>5070</b>	<b>961</b>
<b>Podregion białostocko- -suwalski .....</b> <i>Subregion</i>	<b>33281</b>	<b>8608</b>	<b>5189</b>	<b>5905</b>	<b>4020</b>	<b>5025</b>	<b>3773</b>	<b>761</b>
Powiaty: <i>Powiats:</i>								
augustowski .....	3667	946	511	713	540	575	330	52
białostocki .....	4999	1385	718	805	578	782	603	128
bielski .....	1912	509	266	337	227	292	217	64
hajnowski .....	1542	310	324	263	156	219	197	73
moniecki .....	1436	452	229	254	145	224	116	16
sejneński .....	1668	517	328	356	168	174	106	19
siemiatycki .....	1397	472	160	251	152	189	139	34
sokólski .....	3864	1119	535	723	452	638	339	58
suwalski .....	1081	278	222	242	145	112	74	8
Miasta na prawach powiatu: <i>Cities with powiat status:</i>								
Białystok .....	9113	2199	1456	1449	1067	1379	1297	266
Suwałki .....	2602	421	440	512	390	441	355	43
<b>Podregion łomżyński .....</b> <i>Subregion</i>	<b>15515</b>	<b>4330</b>	<b>2308</b>	<b>3303</b>	<b>1892</b>	<b>2185</b>	<b>1297</b>	<b>200</b>
Powiaty: <i>Powiats:</i>								
grajewski .....	3880	1083	576	839	509	540	295	38
kolneński .....	2331	768	425	498	253	249	128	10
łomżyński .....	2013	546	285	503	273	242	146	18
wysokomazowiecki .....	1951	687	330	381	175	227	132	19
zambrowski .....	2405	781	298	483	289	358	160	36
Miasto na prawach powiatu: <i>City with powiat status:</i>								
Łomża .....	2935	465	394	599	393	569	436	79

<sup>a</sup> Przedziały zostały domknięte prawostronnie, np. w przedziale 1-5 uwzględniono osoby ze stażem pracy 1 rok i 1 dzień do 5 lat.  
*a Intervals were shifted upward, e.g. persons with work seniority from 1 year and 1 day to 5 years were included in the 1-5 interval.*

TABL. 8 (28). **ZATRUDNIENI W WARUNKACH ZAGROŻENIA<sup>a</sup> W 2007 R.**  
**PERSONS WORKING IN HAZARDOUS CONDITIONS<sup>a</sup> IN 2007**

WYSZCZEGÓLNIENIE SPECIFICATION	Ogółem Grand total		Zagrożenia związane Hazard connected with					
			ze środowiskiem pracy work environment		z uciążliwością pracy strenuous conditions		z maszynami szczególnie niebezpiecznymi particularly dangerous machinery	
	ogółem grand total	w tym przez jedną grupę czynników of which one group of factors	razem total	w tym przez jedną grupę czynników of which one group of factors	razem total	w tym przez jedną grupę czynników of which one group of factors	razem total	w tym przez jedną grupę czynników of which one group of factors
<b>WOJEWÓDZTWO VOIVODSHIP</b>	<b>7277</b>	<b>6263</b>	<b>3833</b>	<b>3111</b>	<b>2170</b>	<b>1972</b>	<b>1274</b>	<b>1180</b>
<b>Podregion białostocko-suwalski .. Subregion</b>	<b>6228</b>	<b>5426</b>	<b>3097</b>	<b>2551</b>	<b>1996</b>	<b>1822</b>	<b>1135</b>	<b>1053</b>
Powiaty: Powiats:								
augustowski .....	177	169	51	43	113	113	13	13
białostocki .....	555	429	264	176	22	10	269	243
bielski .....	174	149	124	99	5	5	45	45
hajnowski .....	154	117	35	5	25	18	94	94
moniecki .....	10	10	8	8	–	–	2	2
sejneński .....	69	55	29	20	18	18	22	17
siemiatycki .....	276	261	232	217	5	5	39	39
sokólski .....	273	273	258	258	15	15	–	–
suwalski .....	30	30	14	14	–	–	16	16
Miasta na prawach powiatu: Cities with powiat status:								
Białystok .....	3637	3128	1728	1384	1512	1362	397	382
Suwalki .....	873	805	354	327	281	276	238	202
<b>Podregion łomżyński Subregion</b>	<b>1049</b>	<b>837</b>	<b>736</b>	<b>560</b>	<b>174</b>	<b>150</b>	<b>139</b>	<b>127</b>
Powiaty: Powiats:								
grajewski .....	220	123	162	65	30	30	28	28
kolneński .....	33	23	32	22	1	1	–	–
łomżyński .....	89	86	61	58	–	–	28	28
wysokomazowiecki	117	81	58	46	48	24	11	11
zambrowski .....	402	384	344	338	27	27	31	19
Miasto na prawach powiatu: City with powiat status:								
Łomża .....	188	140	79	31	68	68	41	41

<sup>a</sup> Liczeni tylko jeden raz w grupie czynnika przeważającego, tzn. mającego największe szkodliwe znaczenie na danym stanowisku pracy; dane dotyczą podmiotów, w których liczba pracujących przekracza 9 osób.

<sup>a</sup> Listed only once by predominant factor, i.e. the factor having the most hazardous effect at a given work post; data concerns entities employing more than 9 persons.

**DZIAŁ VI  
INFRASTRUKTURA KOMUNALNA.  
MIESZKANIA**

**CHAPTER VI  
MUNICIPAL INFRASTRUCTURE.  
DWELLINGS**

TABL. 1 (29). **WODOCIĄGI I KANALIZACJA W 2007 R.**  
WATER-LINE AND SEWAGE SYSTEMS IN 2007

WYSZCZEGÓLNIENIE SPECIFICATION	Sieć w km Network in km		Połączenia prowadzące do budynków mieszkalnych Connections leading to residential buildings		Zużycie wody z wodociągów w gospodarstwach domowych Consumption of water from water-line system in households		Ścieki odprowadzone <sup>a</sup> w dam <sup>3</sup> Waste water discharged <sup>a</sup> in dam <sup>3</sup>
	wodo- ciągowa rozdzielcza water-line distribution	kanali- zacyjna <sup>b</sup> sewage <sup>b</sup>	wodo- ciągowe water-line system	kanali- zacyjne sewage system	w dam <sup>3</sup> in dam <sup>3</sup>	na 1 miesz- kańca w m <sup>3</sup> per capita in m <sup>3</sup>	
	stan w dniu 31 XII		as of 31 XII				
<b>WOJEWÓDZTWO</b> ..... <i>VOIVODSHIP</i>	<b>11572,6</b>	<b>2243,0</b>	<b>169597</b>	<b>62518</b>	<b>36088,6</b>	<b>30,2</b>	<b>34229,5</b>
<b>PODREGION BIAŁOSTOCKO- -SUWALSKI</b> ..... <i>SUBREGION</i>	<b>8366,9</b>	<b>1824,8</b>	<b>125259</b>	<b>49754</b>	<b>26751,0</b>	<b>30,2</b>	<b>28826,0</b>
POWIAT AUGUSTOWSKI .....	909,4	119,3	9212	4344	1733,2	29,4	1339,4
<b>Gmina miejska</b> <i>Urban gmina</i>							
Augustów .....	71,3	84,7	3990	3656	793,4	26,3	1231,8
<b>Gmina miejsko-wiejska</b> <i>Urban-rural gmina</i>							
Lipsk .....	79,2	9,2	626	258	99,0	17,7	58,1
w tym miasto .....	15,0	9,2	324	258	58,9	23,8	58,1
<i>of which city</i>							
<b>Gminy wiejskie</b> <i>Rural gminas</i>							
Augustów .....	216,3	6,3	1236	83	286,0	43,2	9,2
Bargłów Kościelny .....	214,6	9,4	1152	139	266,4	46,3	14,0
Nowinka .....	64,0	2,7	427	41	44,9	15,9	3,1
Płaska .....	73,9	–	680	–	51,3	20,3	–
Sztabin .....	190,1	7,0	1101	167	192,2	35,8	23,2
POWIAT BIAŁOSTOCKI .....	1392,7	535,7	27631	12756	3629,0	26,4	3243,0
<b>Gminy miejsko-wiejskie</b> <i>Urban-rural gminas</i>							
Choroszcz .....	158,1	31,0	2288	614	330,4	25,2	276,6
w tym miasto .....	33,0	23,5	708	471	168,0	30,8	264,7
<i>of which city</i>							
Czarna Białostocka .....	90,7	31,1	1640	784	288,5	24,7	214,8
w tym miasto .....	35,8	23,9	1070	660	235,5	24,5	202,8
<i>of which city</i>							
Łapy .....	108,4	93,9	4005	2903	556,9	24,3	935,5
w tym miasto .....	44,6	54,9	2220	2220	385,7	23,5	871,5
<i>of which city</i>							
Supraśl .....	72,9	74,6	2889	2664	262,3	20,2	365,0
w tym miasto .....	20,8	20,9	1086	1070	98,3	21,5	218,0
<i>of which city</i>							
Suraż .....	38,1	17,3	643	167	62,8	30,8	6,9
w tym miasto .....	11,7	17,3	300	167	22,7	23,2	6,9
<i>of which city</i>							

a Do kanalizacji miejskiej. b Sieć rozdzielcza i kolektory.

a To urban sewage system. b Distribution network and collectors.

TABL. 1 (29). **WODOCIĄGI I KANALIZACJA W 2007 R. (cd.)**  
**WATER-LINE AND SEWAGE SYSTEMS IN 2007 (cont.)**

WYSZCZEGÓLNIENIE SPECIFICATION	Sieć w km Network in km		Połączenia prowadzące do budynków mieszkalnych Connections leading to residential buildings		Zużycie wody z wodociągów w gospodarstwach domowych Consumption of water from water-line system in households		Ścieki odprowadzone <sup>a</sup> w dam <sup>3</sup> Waste water discharged <sup>a</sup> in dam <sup>3</sup>
	wodo- ciągowa rozdzielcza water-line distribution	kanali- zacyjna <sup>b</sup> sewage <sup>b</sup>	wodo- ciągowe water-line system	kanali- zacyjne sewage system	w dam <sup>3</sup> in dam <sup>3</sup>	na 1 miesz- kańca w m <sup>3</sup> per capita in m <sup>3</sup>	
	stan w dniu 31 XII as of 31 XII						
POWIAT BIAŁOSTOCKI (dok.) (cont.)							
<b>Gminy miejsko-wiejskie (dok.)</b> Urban-rural gminas (cont.)							
Tykocin .....	90,5	10,6	1294	288	295,9	46,0	84,0
w tym miasto .....	9,9	9,6	460	280	73,2	38,6	80,0
of which city							
Wasilków .....	62,6	45,7	2674	1553	351,3	26,9	401,5
w tym miasto .....	25,8	29,2	1700	968	269,6	29,5	363,5
of which city							
Zabłudów .....	123,8	14,6	1962	442	218,0	25,8	76,1
w tym miasto .....	16,5	12,7	473	422	57,7	23,7	53,3
of which city							
<b>Gminy wiejskie</b> Rural gminas							
Dobrzyniewo Duże .....	127,2	22,1	2083	598	205,8	25,7	132,0
Gródek .....	49,7	25,8	1107	547	108,4	19,0	100,0
Juchowiec Kościelny .....	152,8	69,9	2813	1267	427,7	31,3	332,0
Michałow .....	113,2	19,8	1488	361	166,4	22,9	264,0
Poświętne .....	77,1	52,5	938	274	151,6	40,1	28,1
Turośń Kościelna .....	111,4	26,8	1527	294	163,0	30,1	26,5
Zawady .....	16,2	–	280	–	40,0	13,3	–
POWIAT BIELSKI .....	746,3	127,2	13192	3289	1857,0	31,2	1150,8
<b>Gminy miejskie</b> Urban gminas							
Bielsk Podlaski .....	83,0	63,3	3541	1728	742,2	27,8	927,4
Brańsk .....	18,5	15,2	810	480	130,6	34,1	84,6
<b>Gminy wiejskie</b> Rural gminas							
Bielsk Podlaski .....	188,5	20,3	2946	351	174,0	23,9	64,0
Boćki .....	134,8	10,3	1484	347	163,2	33,0	22,0
Brańsk .....	134,2	–	1574	–	241,4	37,8	–
Orla .....	38,6	2,4	1259	78	203,6	62,1	17,0
Rudka .....	26,7	14,7	460	297	44,6	20,6	34,0
Wyszki .....	122,0	1,0	1118	8	157,4	31,9	1,8
POWIAT HAJNOWSKI .....	654,5	199,9	12451	5407	1162,7	24,5	1801,5
<b>Gmina miejska</b> Urban gmina							
Hajnówka .....	76,4	68,9	3820	2745	643,6	29,5	1506,0
<b>Gmina miejsko-wiejska</b> Urban-rural gmina							
Kleszczele .....	59,0	6,0	991	172	41,5	14,5	16,7
w tym miasto .....	13,5	5,2	359	146	16,8	11,8	16,0
of which city							

a Do kanalizacji miejskiej. b Sieć rozdzielcza i kolektory.

a To urban sewage system. b Distribution network and collectors.

TABL. 1 (29). **WODOCIĄGI I KANALIZACJA W 2007 R. (cd.)**  
 WATER-LINE AND SEWAGE SYSTEMS IN 2007 (cont.)

WYSZCZEGÓLNIENIE SPECIFICATION	Sieć w km Network in km		Połączenia prowadzące do budynków mieszkalnych Connections leading to residential buildings		Zużycie wody z wodociągów w gospodarstwach domowych Consumption of water from water-line system in households		Ścieki odprowadzone <sup>a</sup> w dam <sup>3</sup> Waste water discharged <sup>a</sup> in dam <sup>3</sup>
	wodo- ciągowa rozdzielcza water-line distribution	kanali- zacyjna <sup>b</sup> sewage <sup>b</sup>	wodo- ciągowe water-line system	kanali- zacyjne sewage system	w dam <sup>3</sup> in dam <sup>3</sup>	na 1 miesz- kańca w m <sup>3</sup> per capita in m <sup>3</sup>	
	stan w dniu 31 XII as of 31 XII						
POWIAT HAJNOWSKI (dok.) (cont.)							
<b>Gminy wiejskie</b> Rural gminas							
Białowieża .....	29,3	24,1	671	439	54,3	20,7	104,7
Czeremcha .....	61,9	9,3	1220	211	86,1	24,0	34,1
Czyże .....	70,7	1,1	856	4	42,9	17,2	0,9
Dubicze Cerkiewne .....	67,4	7,0	861	110	60,8	32,8	2,3
Hajnówka .....	100,7	21,7	1461	537	77,5	18,2	31,0
Narew .....	102,6	19,7	1400	298	84,1	20,8	44,9
Narewka .....	86,5	42,1	1171	891	71,9	18,2	60,9
POWIAT MONIECKI .....	655,1	120,3	7197	2431	1247,5	29,2	478,0
<b>Gminy miejsko-wiejskie</b> Urban-rural gminas							
Goniądz .....	66,5	14,7	916	164	191,0	36,6	33,0
w tym miasto .....	12,0	14,7	375	164	93,0	47,9	33,0
of which city							
Knyszyn .....	72,8	17,5	1189	698	125,8	25,6	54,0
w tym miasto .....	14,1	16,7	765	668	67,1	23,8	49,0
of which city							
Mońki .....	132,2	23,1	1682	605	408,3	26,3	289,2
w tym miasto .....	27,8	23,1	937	605	252,1	24,2	289,2
of which city							
<b>Gminy wiejskie</b> Rural gminas							
Jasionówka .....	81,3	4,9	584	125	66,4	22,6	11,7
Jaświly .....	142,2	14,9	1074	260	162,3	30,1	28,9
Krypno .....	84,6	35,7	908	411	185,0	45,1	35,5
Trzcianne .....	75,5	9,5	844	168	108,7	23,3	25,7
POWIAT SEJNEŃSKI .....	424,9	19,5	3228	813	686,3	32,5	266,8
<b>Gmina miejska</b> Urban gmina							
Sejny .....	11,6	10,4	694	487	141,8	24,2	210,8
<b>Gminy wiejskie</b> Rural gminas							
Giby .....	68,3	–	499	–	121,1	41,1	–
Krasnopol .....	36,0	–	350	–	50,9	13,3	–
Puńsk .....	167,8	9,1	984	326	219,7	50,0	56,0
Sejny .....	141,2	–	701	–	152,8	37,3	–
POWIAT SIEMIATYCKI .....	779,8	60,6	9545	1335	1473,2	30,5	1227,7
<b>Gmina miejska</b> Urban gmina							
Siemiatycze .....	43,6	33,1	1343	714	480,2	31,8	1131,9
<b>Gmina miejsko-wiejska</b> Urban-rural gmina							
Drohiczyn .....	122,6	9,0	1710	230	292,2	42,9	56,5
w tym miasto .....	22,8	8,5	590	220	66,7	32,1	44,6
of which city							

a Do kanalizacji miejskiej. b Sieć rozdzielcza i kolektory.

a To urban sewage system. b Distribution network and collectors.

TABL. 1 (29). **WODOCIĄGI I KANALIZACJA W 2007 R. (cd.)**  
**WATER-LINE AND SEWAGE SYSTEMS IN 2007 (cont.)**

WYSZCZEGÓLNIENIE SPECIFICATION	Sieć w km Network in km		Połączenia prowadzące do budynków mieszkalnych Connections leading to residential buildings		Zużycie wody z wodociągów w gospodarstwach domowych Consumption of water from water-line system in households		Ścieki odprowadzone <sup>a</sup> w dam <sup>3</sup> Waste water discharged <sup>a</sup> in dam <sup>3</sup>
	wodo- ciągowa rozdzielcza water-line distribution	kanali- zacyjna <sup>b</sup> sewage <sup>b</sup>	wodo- ciągowe water-line system	kanali- zacyjne sewage system	w dam <sup>3</sup> in dam <sup>3</sup>	na 1 miesz- kańca w m <sup>3</sup> per capita in m <sup>3</sup>	
	stan w dniu 31 XII as of 31 XII						
POWIAT SIEMIATYCKI (dok.) (cont.)							
<b>Gminy wiejskie</b> Rural gminas							
Dziadkowice .....	80,2	–	689	–	103,2	33,9	–
Grodzisk .....	113,1	8,2	1082	190	173,9	38,2	17,0
Mielnik .....	82,4	–	914	–	56,4	21,3	–
Milejczyce .....	77,0	–	787	–	43,0	19,6	–
Nurzec-Stacja .....	75,6	9,7	1039	195	72,2	16,4	17,0
Perlejewo .....	63,4	–	551	–	111,5	35,6	–
Siemiatycze .....	121,9	0,6	1430	6	140,6	22,0	5,3
POWIAT SOKÓLSKI .....	1139,5	141,6	12183	4200	1577,8	22,0	1459,9
<b>Gminy miejsko-wiejskie</b> Urban-rural gminas							
Dąbrowa Białostocka .....	231,2	16,9	1780	650	280,1	22,3	441,0
w tym miasto .....	22,6	15,1	707	627	129,2	21,2	430,0
of which city							
Sokółka .....	164,0	40,0	3478	1677	529,2	20,2	763,8
w tym miasto .....	55,0	40,0	2285	1677	464,5	24,8	763,8
of which city							
Suchowola .....	208,2	20,0	1878	502	194,2	20,0	61,0
w tym miasto .....	30,9	20,0	679	502	74,2	33,3	61,0
of which city							
<b>Gminy wiejskie</b> Rural gminas							
Janów .....	108,5	8,2	799	199	124,6	28,4	31,0
Korycin .....	101,5	4,2	764	106	119,5	34,1	18,0
Krynki .....	48,8	19,6	891	420	73,0	21,7	66,0
Kuźnica .....	53,0	11,2	723	301	59,4	13,9	54,0
Nowy Dwór .....	99,9	12,0	665	146	73,1	25,2	13,0
Sidra .....	86,4	5,1	725	149	56,9	14,6	3,1
Szudziałowo .....	38,0	4,4	480	50	67,8	19,9	9,0
POWIAT SUWAŃSKI .....	1108,0	86,6	6849	1081	1204,5	34,1	238,2
<b>Gminy wiejskie</b> Rural gminas							
Bakałarzewo .....	113,2	9,4	463	80	89,4	29,3	19,9
Filipów .....	137,4	3,0	845	37	148,3	32,6	21,1
Jeleniewo .....	139,2	14,6	723	118	122,1	39,9	14,7
Przerośl .....	104,2	3,0	617	65	100,3	32,6	18,0
Raczkі .....	154,0	11,5	1075	357	242,9	39,8	78,1
Rutka-Tartak .....	78,6	10,6	524	99	83,6	36,7	10,8
Suwałki .....	178,9	22,2	1340	165	185,0	28,6	47,0
Szypłiszki .....	91,5	1,0	749	46	139,8	34,7	11,3
Wiżajny .....	111,0	11,3	513	114	93,1	34,5	17,3
MIASTA NA PRAWACH POWIATU: CITIES WITH POWIAT STATUS:							
Białystok .....	444,1	326,5	19334	10673	10223,0	34,7	14313,5
Suwałki .....	112,6	87,6	4437	3425	1956,8	28,3	3307,2

a Do kanalizacji miejskiej. b Sieć rozdzielcza i kolektory.

a To urban sewage system. b Distribution network and collectors.

TABL. 1 (29). **WODOCIĄGI I KANALIZACJA W 2007 R. (cd.)**  
 WATER-LINE AND SEWAGE SYSTEMS IN 2007 (cont.)

WYSZCZEGÓLNIENIE SPECIFICATION	Sieć w km Network in km		Połączenia prowadzące do budynków mieszkalnych Connections leading to residential buildings		Zużycie wody z wodociągów w gospodarstwach domowych Consumption of water from water-line system in households		Ścieki odprowadzone <sup>a</sup> w dam <sup>3</sup> Waste water discharged <sup>a</sup> in dam <sup>3</sup>
	wodo- ciągowa rozdzielcza water-line distribution	kanali- zacyjna <sup>b</sup> sewage <sup>b</sup>	wodo- ciągowe water-line system	kanali- zacyjne sewage system	w dam <sup>3</sup> in dam <sup>3</sup>	na 1 miesz- kańca w m <sup>3</sup> per capita in m <sup>3</sup>	
	stan w dniu 31 XII		as of 31 XII				
<b>PODREGION ŁOMŻYŃSKI .....</b> <i>SUBREGION</i>	<b>3205,7</b>	<b>418,2</b>	<b>44338</b>	<b>12764</b>	<b>9337,6</b>	<b>30,3</b>	<b>5403,5</b>
POWIAT GRAJEWSKI .....	507,2	70,2	6128	2332	1315,1	26,4	788,8
<b>Gmina miejska</b> <i>Urban gmina</i>							
Grajewo .....	42,8	37,6	1810	1458	599,0	26,7	604,0
<b>Gminy miejsko-wiejskie</b> <i>Urban-rural gminas</i>							
Rajgród .....	64,5	6,5	441	166	83,5	14,9	61,8
w tym miasto .....	7,0	5,9	120	140	15,8	9,1	50,4
<i>of which city</i>							
Szczuczyn .....	62,0	4,5	857	56	191,3	28,6	61,3
w tym miasto .....	11,3	3,8	422	49	84,8	23,7	54,3
<i>of which city</i>							
<b>Gminy wiejskie</b> <i>Rural gminas</i>							
Grajewo .....	186,1	1,0	1168	5	198,4	32,5	9,7
Radziłów .....	94,6	12,7	1054	320	157,5	31,2	18,0
Wąsosz .....	57,2	7,9	798	327	85,4	21,5	34,0
POWIAT KOLNEŃSKI .....	374,3	33,0	4761	791	753,2	19,0	405,7
<b>Gmina miejska</b> <i>Urban gmina</i>							
Kolno .....	23,8	10,2	1098	231	275,1	25,6	253,0
<b>Gmina miejsko-wiejska</b> <i>Urban-rural gmina</i>							
Stawiski .....	86,5	9,6	1014	322	175,2	26,7	99,4
w tym miasto .....	10,1	9,6	292	322	61,5	25,2	99,4
<i>of which city</i>							
<b>Gminy wiejskie</b> <i>Rural gminas</i>							
Grabowo .....	82,4	5,2	657	82	67,6	18,7	25,0
Kolno .....	114,4	1,0	1189	18	154,6	17,7	3,1
Mały Płock .....	62,5	1,2	685	20	61,5	12,2	7,0
Turośl .....	4,7	5,8	118	118	19,2	3,9	18,2
POWIAT ŁOMŻYŃSKI .....	739,5	69,5	10188	2016	1294,5	25,4	231,7
<b>Gminy miejsko-wiejskie</b> <i>Urban-rural gminas</i>							
Jedwabne .....	31,4	6,4	463	186	53,8	9,7	22,0
w tym miasto .....	15,3	6,4	340	186	33,7	17,5	22,0
<i>of which city</i>							
Nowogród .....	52,0	6,4	879	299	126,6	31,8	27,3
w tym miasto .....	13,1	6,4	438	299	57,4	28,2	27,3
<i>of which city</i>							

a Do kanalizacji miejskiej. b Sieć rozdzielcza i kolektory.  
 a To urban sewage system. b Distribution network and collectors.



TABL. 1 (29). **WODOCIĄGI I KANALIZACJA W 2007 R. (dok.)**  
**WATER-LINE AND SEWAGE SYSTEMS IN 2007 (cont.)**

WYSZCZEGÓLNIENIE SPECIFICATION	Sieć w km Network in km		Połączenia prowadzące do budynków mieszkalnych Connections leading to residential buildings		Zużycie wody z wodociągów w gospodarstwach domowych Consumption of water from water-line system in households		Ścieki odprowadzone <sup>a</sup> w dam <sup>3</sup> Waste water discharged <sup>a</sup> in dam <sup>3</sup>
	wodo- ciągowa rozdzielcza water-line distribution	kanali- zacyjna <sup>b</sup> sewage <sup>b</sup>	wodo- ciągowe water-line system	kanali- zacyjne sewage system	w dam <sup>3</sup> in dam <sup>3</sup>	na 1 miesz- kańca w m <sup>3</sup> per capita in m <sup>3</sup>	
	stan w dniu 31 XII as of 31 XII						
POWIAT ŁOMŻYŃSKI (dok.) (cont.)							
<b>Gminy wiejskie</b> Rural gminas							
Łomża .....	141,4	24,4	2694	622	316,4	31,4	53,0
Miastkowo .....	86,4	–	873	–	98,8	23,1	–
Piątnica .....	153,7	12,8	2353	453	281,5	26,6	74,4
Przytuły .....	59,5	–	457	–	65,1	30,2	–
Śniadowo .....	117,1	9,5	1231	148	201,1	35,5	23,0
Wizna .....	72,3	10,0	856	308	118,6	27,3	32,0
Zbójna .....	25,7	–	382	–	32,6	7,5	–
POWIAT WYSOKO- MAZOWIECKI .....	967,5	85,5	12976	2897	2665,7	44,8	703,3
<b>Gmina miejska</b> Urban gmina							
Wysokie Mazowieckie .....	25,8	24,4	1200	959	230,7	24,9	386,0
<b>Gmina miejsko-wiejska</b> Urban-rural gmina							
Ciechanowiec .....	134,0	12,7	2294	620	287,1	30,6	126,4
w tym miasto .....	28,5	12,7	1152	620	126,5	25,8	126,4
of which city							
<b>Gminy wiejskie</b> Rural gminas							
Czyżew-Osada .....	137,5	15,8	1675	533	325,9	49,3	84,0
Klukowo .....	90,2	2,4	1035	63	200,5	43,3	4,7
Kobylin-Borzymy .....	80,8	–	818	–	203,0	56,6	–
Kulesze Kościelne .....	69,0	–	749	–	218,6	64,7	–
Nowe Piekuty .....	66,1	–	832	–	262,0	65,7	–
Sokoły .....	112,7	18,4	1491	328	279,7	47,0	43,2
Szepietowo .....	115,7	11,8	1633	394	396,5	53,1	59,0
Wysokie Mazowieckie .....	135,7	–	1249	–	261,7	50,1	–
POWIAT ZAMBROWSKI .....	508,4	67,1	6126	1627	1562,9	34,9	925,0
<b>Gmina miejska</b> Urban gmina							
Zambrów .....	48,6	42,5	1215	1129	689,1	30,5	827,0
<b>Gminy wiejskie</b> Rural gminas							
Kołaki Kościelne .....	53,5	–	551	–	158,3	65,2	–
Rutki .....	123,7	15,8	1085	356	136,5	22,6	79,0
Szumowo .....	97,3	–	1207	–	241,2	49,4	–
Zambrów .....	185,3	8,8	2068	142	337,8	38,5	19,0
MIASTO NA PRAWACH POWIATU: CITY WITH POWIAT STATUS:							
Łomża .....	108,8	92,9	4159	3101	1746,2	27,6	2349,0

a Do kanalizacji miejskiej. b Sieć rozdzielcza i kolektory.

a To urban sewage system. b Distribution network and collectors.

TABL. 2 (30). **SIEĆ GAZOWA ORAZ ODBIORCY I ZUŻYCIE GAZU Z SIECI W GOSPODARSTWACH DOMOWYCH W 2007 R.**  
**GAS-LINE SYSTEM AS WELL AS CONSUMERS AND CONSUMPTION OF GAS FROM GAS-LINE SYSTEM IN HOUSEHOLDS IN 2007**

WYSZCZEGÓLNIENIE SPECIFICATION	Sieć gazowa w km <i>Gas-line system in km</i>	Połączenia prowadzące do budynków <sup>a</sup> <i>Connections leading to buildings<sup>a</sup></i>	Odbiorcy gazu z sieci <i>Consumers of gas from gas-line system</i>	Zużycie gazu z sieci <sup>b</sup> <i>Consumption of gas from gas-line system<sup>b</sup></i>	
	stan w dniu 31 XII <i>as of 31 XII</i>			w hm <sup>3</sup> <i>in hm<sup>3</sup></i>	na 1 mieszkańca w m <sup>3</sup> <i>per capita in m<sup>3</sup></i>
<b>WOJEWÓDZTWO</b> ..... <i>VOIVODSHIP</i>	<b>1329,0</b>	<b>22108</b>	<b>111961</b>	<b>39,5</b>	<b>33,1</b>
<b>Podregion białostocko- -suwalski</b> ..... <i>Subregion</i>	<b>1065,4</b>	<b>19070</b>	<b>107785</b>	<b>35,7</b>	<b>40,3</b>
Powiaty: <i>Powiats:</i>					
białostocki .....	467,1	3780	5683	5,9	42,7
bielski .....	11,1	19	37	0,0	0,1
siemiatycki .....	105,2	1662	2115	1,8	36,5
Miasta na prawach powiatu: <i>Cities with powiat status:</i>					
Białystok .....	467,7	13019	99950	28,1	95,2
Suwałki .....	14,3	590	–	–	–
<b>Podregion łomżyński</b> ..... <i>Subregion</i>	<b>263,6</b>	<b>3038</b>	<b>4176</b>	<b>3,8</b>	<b>12,4</b>
Powiaty: <i>Powiats:</i>					
łomżyński .....	24,6	111	103	0,2	3,6
wysokomazowiecki .....	115,5	1079	558	0,9	14,8
zambrowski .....	79,0	421	217	0,3	7,7
Miasto na prawach powiatu: <i>City with powiat status:</i>					
Łomża .....	44,5	1427	3298	2,4	37,9

<sup>a</sup> Mieszkalnych i niemieszkalnych. <sup>b</sup> W jednostkach naturalnych, według których następuje rozliczenie z odbiorcami.  
<sup>a</sup> Residential and non-residential. <sup>b</sup> In natural units on the basis of which settlements with clients occur.

TABL. 3 (31). **ODBIORCY ORAZ ZUŻYCIE ENERGII ELEKTRYCZNEJ W GOSPODARSTWACH DOMOWYCH W 2007 R.**

CONSUMERS AND CONSUMPTION OF ELECTRICITY IN HOUSEHOLDS IN 2007

WYSZCZEGÓLNIENIE SPECIFICATION	Odbiorcy energii elektrycznej <sup>a</sup> Consumers of electricity <sup>a</sup>	Zużycie energii elektrycznej Consumption of electricity		
		w GW·h in GW·h	na 1 mieszkańca per capita	na 1 odbiorcę <sup>b</sup> per consumer <sup>b</sup>
			w kW·h	in kW·h
<b>WOJEWÓDZTWO</b> ..... <i>VOIVODSHIP</i>	<b>465754</b>	<b>850,5</b>	<b>712,0</b>	<b>1826,0</b>
<b>Podregion białostocko-suwalski</b> ..... <i>Subregion</i>	<b>355018</b>	<b>608,3</b>	<b>686,0</b>	<b>1713,4</b>
Powiaty: <i>Powiats:</i>				
augustowski .....	23175	45,5	773,4	1965,2
białostocki .....	56454	104,4	758,9	1848,7
bielski .....	25939	43,6	731,9	1679,8
hajnowski .....	22554	30,8	648,2	1365,6
moniecki .....	17667	32,8	767,3	1856,2
sejneński .....	8628	17,6	832,8	2039,4
siemiatycki .....	19648	34,5	715,4	1757,3
sokólski .....	30386	48,3	672,7	1588,9
suwalski .....	13655	31,1	880,7	2277,2
Miasta na prawach powiatu: <i>Cities with powiat status:</i>				
Białystok .....	113796	174,9	593,2	1536,8
Suwałki .....	23116	44,8	647,6	1938,7
<b>Podregion łomżyński</b> ..... <i>Subregion</i>	<b>110736</b>	<b>242,2</b>	<b>786,8</b>	<b>2187,3</b>
Powiaty: <i>Powiats:</i>				
grajewski .....	17531	36,3	727,7	2069,4
kolneński .....	12746	30,9	781,6	2426,4
łomżyński .....	19390	41,1	808,9	2122,7
wysokomazowiecki .....	23691	56,5	949,2	2383,4
zambrowski .....	15958	38,5	860,4	2414,1
Miasto na prawach powiatu: <i>City with powiat status:</i>				
Łomża .....	21420	38,9	614,0	1814,2

a Stan w dniu 31 XII. b Do przeliczeń przyjęto liczbę odbiorców według stanu w dniu 31 XII.

a As of 31 XII. b The number of consumers as of 31 XII was used in calculations.

TABL. 4 (32). **ZASOBY MIESZKANIOWE<sup>a</sup> W 2007 R.**  
Stan w dniu 31 XII  
**DWELLING STOCKS<sup>a</sup> IN 2007**  
As of 31 XII

WYSZCZEGÓLNIENIE SPECIFICATION	Mieszkania Dwellings	Izby Rooms	Powierz- chnia użytkowa mieszkań w tys. m <sup>2</sup> <i>Usable floor space of dwellings in thous. m<sup>2</sup></i>	Przeciętna Average				
				liczba izb w miesz- kaniu <i>number of rooms in dwelling</i>	liczba osób na <i>number of persons per</i>		powierzchnia użytkowa w m <sup>2</sup> <i>usable floor space in m<sup>2</sup> per</i>	
					1 miesz- kanie dwelling	1 izbę room	1 miesz- kanie dwelling	na 1 osobę person
<b>WOJEWÓDZTWO .. VOIVODSHIP</b>	<b>405643</b>	<b>1598290</b>	<b>29684,3</b>	<b>3,94</b>	<b>2,94</b>	<b>0,75</b>	<b>73,2</b>	<b>24,9</b>
<b>PODREGION BIAŁO- STOCKO-SUWAŁSKI SUBREGION</b>	<b>315471</b>	<b>1226855</b>	<b>22334,7</b>	<b>3,89</b>	<b>2,81</b>	<b>0,72</b>	<b>70,8</b>	<b>25,2</b>
POWIAT AUGUSTOWSKI	18579	77278	1440,3	4,16	3,17	0,76	77,5	24,5
<b>Gmina miejska Urban gmina</b>								
Augustów .....	10417	41789	718,8	4,01	2,91	0,73	69,0	23,7
<b>Gmina miejsko-wiejska Urban-rural gmina</b>								
Lipsk .....	1776	7160	139,2	4,03	3,14	0,78	78,4	25,0
w tym miasto .....	813	3415	63,3	4,20	3,05	0,73	77,8	25,5
<i>of which city</i>								
<b>Gminy wiejskie Rural gminas</b>								
Augustów .....	1608	7319	165,1	4,55	4,10	0,90	102,7	25,0
Bargłów Kościelny .....	1342	5998	123,2	4,47	4,26	0,95	91,8	21,6
Nowinka .....	851	3821	80,9	4,49	3,31	0,74	95,1	28,7
Plaska .....	1013	4240	79,1	4,19	2,50	0,60	78,1	31,3
Sztabin .....	1572	6951	134,0	4,42	3,37	0,76	85,2	25,3
POWIAT BIAŁOSTOCKI ...	47419	195131	3861,4	4,12	2,91	0,71	81,4	28,0
<b>Gminy miejsko-wiejskie Urban-rural gminas</b>								
Choroszcz .....	4325	18205	366,2	4,21	3,06	0,73	84,7	27,7
w tym miasto .....	1732	7033	126,9	4,06	3,15	0,78	73,3	23,2
<i>of which city</i>								
Czarna Białostocka .....	3915	14604	252,4	3,73	2,99	0,80	64,5	21,6
w tym miasto .....	3173	11657	194,4	3,67	3,02	0,82	61,3	20,3
<i>of which city</i>								
Łapy .....	7350	30958	555,1	4,21	3,11	0,74	75,5	24,3
w tym miasto .....	5475	22477	383,4	4,11	2,98	0,73	70,0	23,5
<i>of which city</i>								
Supraśl .....	4179	19114	410,4	4,57	3,13	0,68	98,2	31,4
w tym miasto .....	1536	6586	127,5	4,29	2,99	0,70	83,0	27,8
<i>of which city</i>								
Suraż .....	740	2763	53,6	3,73	2,75	0,74	72,5	26,3
w tym miasto .....	340	1331	25,7	3,91	2,87	0,73	75,7	26,4
<i>of which city</i>								
Tykocin .....	1909	8011	183,6	4,20	3,36	0,80	96,2	28,6
w tym miasto .....	619	2535	55,2	4,10	3,06	0,75	89,1	29,1
<i>of which city</i>								
Wasilków .....	4563	19124	376,9	4,19	2,89	0,69	82,6	28,6
w tym miasto .....	3255	13394	248,0	4,11	2,83	0,69	76,2	26,9
<i>of which city</i>								
Zabłudów .....	3498	14448	300,4	4,13	2,44	0,59	85,9	35,2
w tym miasto .....	787	3308	62,3	4,20	3,11	0,74	79,2	25,4
<i>of which city</i>								

a Na podstawie bilansów.  
a Based on balances.

TABL. 4 (32). **ZASOBY MIESZKANIOWE<sup>a</sup> W 2007 R. (cd.)**  
Stan w dniu 31 XII  
**DWELLING STOCKS<sup>a</sup> IN 2007 (cont.)**  
As of 31 XII

WYSZCZEGÓLNIENIE SPECIFICATION	Mieszkania Dwellings	Izby Rooms	Powierz- chnia użytkowa mieszkań w tys. m <sup>2</sup> Usable floor space of dwellings in thous. m <sup>2</sup>	Przeciętna Average				
				liczba izb w miesz- kaniu number of rooms in dwelling	liczba osób na number of persons per		powierzchnia użytkowa w m <sup>2</sup> usable floor space in m <sup>2</sup> per	
					1 miesz- kanie dwelling	1 izbę room	1 miesz- kania dwelling	na 1 osobę person
POWIAT BIAŁOSTOCKI (dok.) (cont.)								
<b>Gminy wiejskie</b> Rural gminas								
Dobrzyniewo Duże .....	2420	10668	229,1	4,41	3,34	0,76	94,6	28,4
Gródek .....	2804	10369	184,3	3,70	2,03	0,55	65,7	32,3
Juchnowiec Kościelny ....	4860	19553	393,8	4,02	2,84	0,71	81,0	28,5
Michałowo .....	3228	11578	209,1	3,59	2,24	0,62	64,8	29,0
Poświętne .....	965	4258	92,8	4,41	3,89	0,88	96,2	24,8
Turośń Kościelna .....	1888	7987	174,8	4,23	2,89	0,68	92,6	32,1
Zawady .....	775	3491	78,9	4,50	3,84	0,85	101,8	26,5
POWIAT BIELSKI .....	22040	88643	1625,4	4,02	2,69	0,67	73,7	27,4
<b>Gminy miejskie</b> Urban gminas								
Bielsk Podlaski .....	9378	39508	639,9	4,21	2,83	0,67	68,2	24,1
Brańsk .....	1171	5192	96,7	4,43	3,26	0,74	82,6	25,3
<b>Gminy wiejskie</b> Rural gminas								
Bielsk Podlaski .....	3646	13285	262,5	3,64	2,00	0,55	72,0	36,0
Boćki .....	1743	7116	143,1	4,08	2,81	0,69	82,1	29,2
Brańsk .....	1898	7994	167,7	4,21	3,36	0,80	88,3	26,3
Orla .....	1823	6328	127,5	3,47	1,79	0,51	69,9	39,2
Rudka .....	686	2599	52,1	3,79	3,16	0,83	75,9	24,0
Wyszki .....	1695	6621	135,9	3,91	2,90	0,74	80,2	27,7
POWIAT HAJNOWSKI .....	20586	78116	1426,1	3,79	2,29	0,60	69,3	30,2
<b>Gmina miejska</b> Urban gmina								
Hajnówka .....	8547	33084	548,9	3,87	2,55	0,66	64,2	25,2
<b>Gmina miejsko-wiejska</b> Urban-rural gmina								
Kleszczele .....	1315	4930	90,3	3,75	2,15	0,57	68,6	31,9
w tym miasto .....	593	2442	42,5	4,12	2,38	0,58	71,7	30,2
of which city								
<b>Gminy wiejskie</b> Rural gminas								
Białowieża .....	1118	4394	85,4	3,93	2,32	0,59	76,4	32,9
Czeremcha .....	1459	5469	99,0	3,75	2,46	0,65	67,9	27,6
Czyże .....	1163	4240	90,1	3,65	2,10	0,58	77,5	36,9
Dubicze Cerkiewne .....	950	3401	71,3	3,58	1,94	0,54	75,0	38,7
Hajnówka .....	1855	7205	145,2	3,88	2,28	0,59	78,3	34,3
Narew .....	2065	7456	144,7	3,61	1,96	0,54	70,1	35,8
Narewka .....	2114	7937	151,2	3,75	1,84	0,49	71,5	38,9

a Na podstawie bilansów.  
a Based on balances.

TABL. 4 (32). **ZASOBY MIESZKANIOWE<sup>a</sup> W 2007 R. (cd.)**  
Stan w dniu 31 XII  
**DWELLING STOCKS<sup>a</sup> IN 2007 (cont.)**  
As of 31 XII

WYSZCZEGÓLNIENIE SPECIFICATION	Mieszkania Dwellings	Izby Rooms	Powierzchnia użytkowa mieszkań w tys. m <sup>2</sup> Usable floor space of dwellings in thous. m <sup>2</sup>	Przeciętna Average				
				liczba izb w mieszkaniu number of rooms in dwelling	liczba osób na number of persons per		powierzchnia użytkowa w m <sup>2</sup> usable floor space in m <sup>2</sup> per	
					1 mieszkanie dwelling	1 izbę room	1 mieszkanie dwelling	na 1 osobę person
POWIAT MONIECKI .....	12613	52968	1078,7	4,20	3,38	0,81	85,5	25,3
<b>Gminy miejsko-wiejskie</b> <i>Urban-rural gminas</i>								
Goniądz .....	1677	6872	138,9	4,10	3,11	0,76	82,8	26,6
w tym miasto .....	682	2823	51,4	4,14	2,87	0,69	75,4	26,3
<i>of which city</i>								
Knyszyn .....	1437	5961	118,7	4,15	3,39	0,82	82,6	24,4
w tym miasto .....	856	3707	73,4	4,33	3,25	0,75	85,7	26,4
<i>of which city</i>								
Mońki .....	4541	19582	373,6	4,31	3,43	0,79	82,3	24,0
w tym miasto .....	3206	13653	240,3	4,26	3,26	0,77	75,0	23,0
<i>of which city</i>								
<b>Gminy wiejskie</b> <i>Rural gminas</i>								
Jasionówka .....	872	3586	74,9	4,11	3,35	0,81	85,8	25,7
Jaświly .....	1477	6392	144,9	4,33	3,65	0,84	98,1	26,9
Krypno .....	1284	5083	103,9	3,96	3,19	0,81	80,9	25,4
Trzcianne .....	1325	5492	123,8	4,14	3,50	0,84	93,5	26,7
POWIAT SEJNEŃSKI .....	6539	27830	571,6	4,26	3,24	0,76	87,4	27,0
<b>Gmina miejska</b> <i>Urban gmina</i>								
Sejny .....	1993	7837	136,9	3,93	2,97	0,75	68,7	23,2
<b>Gminy wiejskie</b> <i>Rural gminas</i>								
Giby .....	940	4071	87,8	4,33	3,15	0,73	93,4	29,6
Krasnopol .....	1245	5074	110,1	4,08	3,09	0,76	88,4	28,6
Puńsk .....	1157	5615	119,9	4,85	3,79	0,78	103,7	27,4
Sejny .....	1204	5233	116,9	4,35	3,38	0,78	97,1	28,8
POWIAT SIEMIATYCKI ....	16846	70677	1389,2	4,20	2,85	0,68	82,5	28,9
<b>Gmina miejska</b> <i>Urban gmina</i>								
Siemiatycze .....	5173	22187	405,6	4,29	2,91	0,68	78,4	26,9
<b>Gmina miejsko-wiejska</b> <i>Urban-rural gmina</i>								
Drohiczyn .....	2313	9945	202,5	4,30	2,93	0,68	87,6	29,9
w tym miasto .....	799	3672	68,6	4,60	2,60	0,57	85,9	33,1
<i>of which city</i>								
<b>Gminy wiejskie</b> <i>Rural gminas</i>								
Dziadkowice .....	853	3847	82,4	4,51	3,56	0,79	96,6	27,1
Grodzisk .....	1434	6054	135,6	4,22	3,13	0,74	94,5	30,2
Mielnik .....	1203	5042	90,2	4,19	2,19	0,52	75,0	34,2
Milejczyce .....	914	3568	70,0	3,90	2,38	0,61	76,6	32,2
Nurzec-Stacja .....	1875	6987	123,3	3,73	2,36	0,63	65,8	27,9
Perlejewo .....	969	4134	93,7	4,27	3,18	0,75	96,7	30,4
Siemiatycze .....	2112	8913	185,9	4,22	3,00	0,71	88,0	29,4

a Na podstawie bilansów.  
a Based on balances.

TABL. 4 (32). **ZASOBY MIESZKANIOWE<sup>a</sup> W 2007 R. (cd.)**  
Stan w dniu 31 XII  
**DWELLING STOCKS<sup>a</sup> IN 2007 (cont.)**  
As of 31 XII

WYSZCZEGÓLNIENIE SPECIFICATION	Mieszkania Dwellings	Izby Rooms	Powierzchnia użytkowa mieszkań w tys. m <sup>2</sup> Usable floor space of dwellings in thous. m <sup>2</sup>	Przeciętna Average				
				liczba izb w mieszkaniu number of rooms in dwelling	liczba osób na number of persons per		powierzchnia użytkowa w m <sup>2</sup> usable floor space in m <sup>2</sup> per	
					1 mieszkanie dwelling	1 izbę room	1 mieszkanie dwelling	na 1 osobę person
POWIAT SOKÓLSKI .....	23740	95929	1836,8	4,04	3,01	0,75	77,4	25,7
<b>Gminy miejsko-wiejskie</b> <i>Urban-rural gminas</i>								
Dąbrowa Białostocka .....	3846	15627	296,8	4,06	3,28	0,81	77,2	23,6
w tym miasto .....	2001	822,8	141,2	4,11	3,04	0,74	70,6	23,3
<i>of which city</i>								
Sokółka .....	8686	34552	616,1	3,98	3,01	0,76	70,9	23,6
w tym miasto .....	6340	25255	431,3	3,98	2,95	0,74	68,0	23,1
<i>of which city</i>								
Suchowola .....	2136	9651	206,3	4,52	3,40	0,75	96,6	28,4
w tym miasto .....	765	3541	70,2	4,63	2,89	0,62	91,7	31,7
<i>of which city</i>								
<b>Gminy wiejskie</b> <i>Rural gminas</i>								
Janów .....	1351	6136	134,0	4,54	3,24	0,71	99,2	30,6
Korycin .....	968	4427	94,6	4,57	3,64	0,80	97,8	26,8
Krynki .....	1440	5427	98,3	3,77	2,31	0,61	68,3	29,5
Kuźnica .....	1579	6072	118,8	3,85	2,68	0,70	75,3	28,0
Nowy Dwór .....	937	3551	66,7	3,79	3,06	0,81	71,2	23,3
Sidra .....	1269	4836	94,1	3,81	3,03	0,80	74,1	24,5
Szudziałowo .....	1528	5650	111,1	3,70	2,21	0,60	72,7	32,9
POWIAT SUWAŃSKI .....	10142	43115	914,9	4,25	3,46	0,82	90,2	26,0
<b>Gminy wiejskie</b> <i>Rural gminas</i>								
Bakalarzewo .....	864	3600	76,7	4,17	3,53	0,85	88,8	25,1
Filipów .....	1411	5761	114,3	4,08	3,21	0,79	81,0	25,2
Jeleniewo .....	841	3932	88,8	4,68	3,63	0,78	105,6	29,1
Przerośl .....	885	3744	81,6	4,23	3,46	0,82	92,2	26,7
Raczki .....	1610	6757	140,6	4,20	3,77	0,90	87,3	23,2
Rutka-Tartak .....	576	2540	54,9	4,41	3,91	0,89	95,2	24,4
Suwałki .....	2137	9152	200,0	4,28	3,02	0,71	93,6	31,0
Szypliszki .....	1074	4444	91,5	4,14	3,71	0,90	85,2	23,0
Wiżajny .....	744	3185	66,5	4,28	3,61	0,84	89,4	24,8
MIASTA NA PRAWACH POWIATU: CITIES WITH POWIAT STATUS:								
Białystok .....	113683	409743	6731,2	3,60	2,59	0,72	59,2	22,9
Suwałki .....	23284	87425	1459,1	3,75	2,98	0,79	62,7	21,1

a Na podstawie bilansów.  
a Based on balances.

TABL. 4 (32). **ZASOBY MIESZKANIOWE<sup>a</sup> W 2007 R. (cd.)**  
Stan w dniu 31 XII  
**DWELLING STOCKS<sup>a</sup> IN 2007 (cont.)**  
As of 31 XII

WYSZCZEGÓLNIENIE SPECIFICATION	Mieszkania Dwellings	Izby Rooms	Powierzchnia użytkowa mieszkań w tys. m <sup>2</sup> Usable floor space of dwellings in thous. m <sup>2</sup>	Przeciętna Average				
				liczba izb w miesz- kaniu number of rooms in dwelling	liczba osób na number of persons per		powierzchnia użytkowa w m <sup>2</sup> usable floor space in m <sup>2</sup> per	
					1 miesz- kanie dwelling	1 izbę room	1 miesz- kania dwelling	na 1 osobę person
<b>PODREGION ŁOMŻYŃSKI SUBREGION</b>	<b>90172</b>	<b>371435</b>	<b>7349,6</b>	<b>4,12</b>	<b>3,41</b>	<b>0,83</b>	<b>81,5</b>	<b>23,9</b>
POWIAT GRAJEWSKI .....	14686	58133	1098,4	3,96	3,38	0,85	74,8	22,1
<b>Gmina miejska Urban gmina</b>								
Grajewo .....	7314	27971	467,8	3,82	3,06	0,80	64,0	20,9
<b>Gminy miejsko-wiejskie Urban-rural gminas</b>								
Rajgród .....	1582	6773	137,7	4,28	3,49	0,82	87,0	24,9
w tym miasto .....	592	2510	49,2	4,24	2,93	0,69	83,1	28,4
of which city								
Szczuczyn .....	1859	7331	142,9	3,94	3,60	0,91	76,8	21,4
w tym miasto .....	1154	4362	77,1	3,78	3,09	0,82	66,8	21,6
of which city								
<b>Gminy wiejskie Rural gminas</b>								
Grajewo .....	1504	6180	133,3	4,11	4,02	0,98	88,6	22,0
Radziłów .....	1439	5779	123,5	4,02	3,53	0,88	85,8	24,3
Wąsosz .....	988	4099	93,2	4,15	4,03	0,97	94,4	23,4
POWIAT KOLNEŃSKI .....	10302	41786	854,2	4,06	3,82	0,94	82,9	21,7
<b>Gmina miejska Urban gmina</b>								
Kolno .....	3251	12866	222,3	3,96	3,29	0,83	68,4	20,8
<b>Gmina miejsko-wiejska Urban-rural gmina</b>								
Stawiski .....	1730	7126	148,6	4,12	3,78	0,92	85,9	22,7
w tym miasto .....	776	3058	55,4	3,94	3,14	0,80	71,4	22,7
of which city								
<b>Gminy wiejskie Rural gminas</b>								
Grabowo .....	883	3721	83,0	4,21	4,08	0,97	94,0	23,1
Kolno .....	2033	8395	184,5	4,13	4,27	1,03	90,7	21,3
Mały Płock .....	1182	4932	110,6	4,17	4,23	1,01	93,5	22,1
Turośl .....	1223	4746	105,2	3,88	3,99	1,03	86,0	21,5
POWIAT ŁOMŻYŃSKI .....	13882	60145	1324,6	4,33	3,67	0,85	95,4	26,0
<b>Gminy miejsko-wiejskie Urban-rural gminas</b>								
Jedwabne .....	1510	6217	137,8	4,12	3,65	0,89	91,3	25,0
w tym miasto .....	587	2494	51,2	4,25	3,26	0,77	87,3	26,8
of which city								
Nowogród .....	1225	4962	97,1	4,05	3,28	0,81	79,3	24,2
w tym miasto .....	663	2749	50,3	4,15	3,11	0,75	75,9	24,4
of which city								

a Na podstawie bilansów.  
a Based on balances.



TABL. 4 (32). **ZASOBY MIESZKANIOWE<sup>a</sup> W 2007 R. (dok.)**  
Stan w dniu 31 XII  
**DWELLING STOCKS<sup>a</sup> IN 2007 (cont.)**  
As of 31 XII

WYSZCZEGÓLNIENIE SPECIFICATION	Mieszkania Dwellings	Izby Rooms	Powierz- chnia użytkowa mieszkań w tys. m <sup>2</sup>  Usable floor space of dwellings in thous. m <sup>2</sup>	Przeciętna Average				
				liczba izb w miesz- kaniu  number of rooms in dwelling	liczba osób na number of persons per		powierzchnia użytkowa w m <sup>2</sup> usable floor space in m <sup>2</sup> per	
					1 miesz- kanie dwelling	1 izbę room	1 miesz- kania dwelling	na 1 osobę person
POWIAT ŁOMŻYŃSKI (dok.) (cont.)								
<b>Gminy wiejskie</b> Rural gminas								
Łomża .....	2695	12778	290,9	4,74	3,73	0,79	107,9	29,0
Miastkowo .....	1164	4649	100,0	3,99	3,70	0,93	85,9	23,2
Piątnica .....	2734	12094	262,8	4,42	3,90	0,88	96,1	24,7
Przytuły .....	543	2329	58,6	4,29	3,96	0,92	107,9	27,2
Śniadowo .....	1540	6890	152,8	4,47	3,67	0,82	99,2	27,0
Wizna .....	1259	5375	117,9	4,27	3,45	0,81	93,7	27,1
Zbójna .....	1212	4851	106,7	4,00	3,58	0,89	88,0	24,6
POWIAT WYSOKO- MAZOWIECKI .....	17053	76137	1660,7	4,46	3,49	0,78	97,4	27,9
<b>Gmina miejska</b> Urban gmina								
Wysokie Mazowieckie ....	2965	12468	223,2	4,21	3,13	0,74	75,3	24,1
<b>Gmina miejsko-wiejska</b> Urban-rural gmina								
Ciechanowiec .....	3041	12271	259,1	4,04	3,08	0,76	85,2	27,7
w tym miasto .....	1678	7027	137,1	4,19	2,92	0,70	81,7	28,0
of which city								
<b>Gminy wiejskie</b> Rural gminas								
Czyżew-Osada .....	1932	8550	180,4	4,43	3,45	0,78	93,4	27,1
Klukowo .....	1209	5597	133,5	4,63	3,84	0,83	110,4	28,8
Kobylin-Borzymy .....	950	4521	112,3	4,76	3,75	0,79	118,2	31,5
Kulesze Kościelne .....	809	3962	99,5	4,90	4,17	0,85	123,0	29,5
Nowe Piekuty .....	1005	5081	120,2	5,06	4,02	0,80	119,6	29,8
Sokoły .....	1686	7577	164,5	4,49	3,52	0,78	97,6	27,7
Szepietowo .....	2022	9560	210,7	4,73	3,69	0,78	104,2	28,2
Wysokie Mazowieckie ....	1434	6550	157,3	4,57	3,64	0,80	109,7	30,2
POWIAT ZAMBROWSKI ...	13163	53137	1034,0	4,04	3,39	0,84	78,6	23,1
<b>Gmina miejska</b> Urban gmina								
Zambrów .....	7427	27031	446,2	3,64	3,04	0,84	60,1	19,7
<b>Gminy wiejskie</b> Rural gminas								
Kołaki Kościelne .....	611	2968	66,8	4,86	3,93	0,81	109,4	27,8
Rutki .....	1625	6988	153,6	4,30	3,72	0,86	94,5	25,4
Szumowo .....	1235	5802	131,1	4,70	3,93	0,84	106,1	27,0
Zambrów .....	2265	10348	236,3	4,57	3,88	0,85	104,3	26,9
MIASTO NA PRAWACH POWIATU: CITY WITH POWIAT STATUS:								
Łomża .....	21086	82097	1377,7	3,89	2,99	0,77	65,3	21,9

a Na podstawie bilansów.  
a Based on balances.

TABL. 5 (33). **MIESZKANIA WEDŁUG STOSUNKÓW WŁASNOŚCIOWYCH<sup>a</sup> W 2007 R.**  
Stan w dniu 31 XII  
**DWELLINGS BY TYPE OF OWNERSHIP<sup>a</sup> IN 2007**  
As of 31 XII

WYSZCZEGÓLNIENIE SPECIFICATION	Mieszkania Dwellings				Powierzchnia użytkowa mieszkań w tys. m <sup>2</sup> Usable floor space of dwellings in thous. m <sup>2</sup>			
	spółdzielni mieszkaniowych housing co-operatives	gminne (komunalne) gmina (municipal)	zakładów pracy <sup>b</sup> company <sup>b</sup>	osób fizycznych <sup>c</sup> natural persons <sup>c</sup>	spółdzielni mieszkaniowych housing co-operatives	gminnych (komunalnych) gmina (municipal)	zakładów pracy <sup>b</sup> company <sup>b</sup>	osób fizycznych <sup>c</sup> natural persons <sup>c</sup>
<b>WOJEWÓDZTWO</b> ..... <i>VOIVODSHIP</i>	<b>116976</b>	<b>22143</b>	<b>4827</b>	<b>257732</b>	<b>5889,8</b>	<b>972,6</b>	<b>267,7</b>	<b>22329,6</b>
<b>Podregion białostocko-suwalski</b> ..... <i>Subregion</i>	<b>95341</b>	<b>17371</b>	<b>4187</b>	<b>194987</b>	<b>4768,1</b>	<b>762,7</b>	<b>230,6</b>	<b>16374,1</b>
Powiaty: <i>Powiaty:</i>								
augustowski .....	4067	1163	274	12976	205,5	50,3	18,2	1159,9
białostocki .....	6222	1049	950	39047	298,1	44,2	49,6	3457,5
bielski .....	4511	836	206	16410	221,3	37,9	10,1	1350,5
hajnowski .....	3001	1147	416	15960	146,0	52,3	26,9	1195,2
moniecki .....	1641	379	140	10416	85,0	17,4	8,4	966,2
sejneński .....	791	250	107	5356	41,8	10,9	8,2	508,8
siemiatycki .....	2211	502	154	13881	111,4	24,0	10,1	1238,6
sokólski .....	3260	763	310	19277	160,2	32,9	17,2	1617,1
suwalski .....	493	97	144	9374	26,3	4,5	9,6	871,6
Miasta na prawach powiatu: <i>Cities with powiat status:</i>								
Białystok .....	57938	8823	1301	42824	2904,1	375,8	63,0	3243,0
Suwałki .....	11206	2362	185	9466	568,4	112,5	9,3	765,7
<b>Podregion łomżyński</b> ..... <i>Subregion</i>	<b>21635</b>	<b>4772</b>	<b>640</b>	<b>62745</b>	<b>1121,7</b>	<b>209,9</b>	<b>37,1</b>	<b>5955,5</b>
Powiaty: <i>Powiaty:</i>								
grajewski .....	2740	1011	137	10623	140,2	43,4	8,5	897,4
kolneński .....	1415	333	59	8468	70,9	15,1	4,1	762,3
łomżyński .....	211	267	120	13231	10,2	13,0	7,4	1289,2
wysokomazowiecki .....	1446	604	116	14823	74,4	26,4	6,0	1548,1
zambrowski .....	3312	1329	81	8405	164,3	57,7	4,3	805,3
Miasto na prawach powiatu: <i>City with powiat status:</i>								
Łomża .....	12511	1228	127	7195	661,7	54,3	6,8	653,2

a Na podstawie bilansu zasobów mieszkaniowych. b Łącznie z zasobami Skarbu Państwa. c Dane dotyczą właścicieli mieszkań w domach jednorodzinnych oraz w budynkach wielomieszkaniowych.

a Based on balance of dwelling stocks. b Including stocks of the State Treasury. c Data concerns owners of dwellings in one-family houses as well as in multiresidential buildings.

TABL. 6 (34). **BUDYNKI ODDANE DO UŻYTKOWANIA W 2007 R.**  
*BUILDINGS COMPLETED IN 2007*

WYSZCZEGÓLNIENIE SPECIFICATION	Budynki oddane do użytkowania <i>Buildings completed</i>				Kubatura w m <sup>3</sup> <i>Cubic volume in m<sup>3</sup></i>			
	ogółem <i>grand total</i>	w tym mieszkalne <i>of which residential</i>	z ogółem – budownictwo indywidualne <i>of grand total – private construction</i>		ogółem <i>grand total</i>	w tym budynków mieszkalnych <i>of which residential buildings</i>	z ogółem – budownictwo indywidualne <i>of grand total – private construction</i>	
			razem <i>total</i>	w tym mieszkalne <i>of which residential</i>			razem <i>total</i>	w tym budynków mieszkalnych <i>of which residential buildings</i>
<b>WOJEWÓDZTWO ..... VOIVODSHIP</b>	<b>3099</b>	<b>2032</b>	<b>2837</b>	<b>1885</b>	<b>10488496</b>	<b>2064357</b>	<b>7462314</b>	<b>1485009</b>
<b>Podregion białostocko- -suwalski ..... Subregion</b>	<b>2412</b>	<b>1683</b>	<b>2171</b>	<b>1542</b>	<b>9425628</b>	<b>1724326</b>	<b>6603357</b>	<b>1194716</b>
Powiaty: <i>Powiats:</i>								
augustowski .....	251	174	237	173	311260	141552	252431	124727
białostocki .....	645	532	629	527	620896	449823	505136	403919
bielski .....	114	64	103	64	154309	44286	97490	44286
hajnowski .....	160	93	151	92	238040	55073	103531	54364
moniecki .....	111	57	111	57	152861	48658	151818	48658
sejneński .....	96	63	92	63	111491	47648	90988	47648
siemiatycki .....	110	77	103	76	142419	54580	102907	51398
sokólski .....	185	103	179	103	231275	84370	187963	84370
suwalski .....	164	98	161	98	242853	82112	174057	82112
Miasta na prawach powiatu: <i>Cities with powiat status:</i>								
Białystok .....	419	335	257	206	1727001	600200	256846	173551
Suwałki .....	157	87	148	83	5493223	116024	4680190	79683
<b>Podregion łomżyński ..... Subregion</b>	<b>687</b>	<b>349</b>	<b>666</b>	<b>343</b>	<b>1062868</b>	<b>340031</b>	<b>858957</b>	<b>290293</b>
Powiaty: <i>Powiats:</i>								
grajewski .....	103	53	101	52	114350	47348	106321	43304
kolneński .....	108	38	108	38	152226	34675	152226	34675
łomżyński .....	206	103	200	103	279715	81096	221227	81096
wysokomazowiecki .....	100	50	97	50	189295	40776	142485	40776
zambrowski .....	99	59	96	59	166649	47866	130249	47866
Miasto na prawach powiatu: <i>City with powiat status:</i>								
Łomża .....	71	46	64	41	160633	88270	106449	42576

TABL. 7 (35). **MIESZKANIA ODDANE DO UŻYTKOWANIA W 2007 R.**  
 DWELLINGS COMPLETED IN 2007

WYSZCZEGÓLNIENIE SPECIFICATION	Ogółem Total				W tym w budynkach indywidualnych Of which in private buildings			
	mieszkania dwellings	izby rooms	powierzchnia użytkowa w m <sup>2</sup> usable floor space in m <sup>2</sup>		mieszkania dwellings	izby rooms	powierzchnia użytkowa w m <sup>2</sup> usable floor space in m <sup>2</sup>	
			mieszkań of dwellings	przeciętna 1 mieszkania average per dwelling			mieszkań of dwellings	przeciętna 1 mieszkania average per dwelling
<b>WOJEWÓDZTWO .. VOIVODSHIP</b>	<b>3956</b>	<b>17393</b>	<b>430826</b>	<b>108,9</b>	<b>1913</b>	<b>11362</b>	<b>318334</b>	<b>166,4</b>
<b>PODREGION BIAŁO- STOCKO-SUWALSKI SUBREGION</b>	<b>3370</b>	<b>14441</b>	<b>359777</b>	<b>106,8</b>	<b>1566</b>	<b>9128</b>	<b>259046</b>	<b>165,4</b>
POWIAT AUGUSTOWSKI	228	1073	27161	119,1	168	955	24281	144,5
<b>Gmina miejska Urban gmina</b>								
Augustów .....	138	563	14956	108,4	78	445	12076	154,8
<b>Gmina miejsko-wiejska Urban-rural gmina</b>								
Lipsk .....	11	63	1553	141,2	11	63	1553	141,2
w tym miasto .....	8	46	1127	140,9	8	46	1127	140,9
<i>of which city</i>								
<b>Gminy wiejskie Rural gminas</b>								
Augustów .....	12	69	1621	135,1	12	69	1621	135,1
Bargłów Kościelny .....	7	44	1056	150,9	7	44	1056	150,9
Nowinka .....	15	93	2408	160,5	15	93	2408	160,5
Płaska .....	36	187	4153	115,4	36	187	4153	115,4
Sztabin .....	9	54	1414	157,1	9	54	1414	157,1
POWIAT BIAŁOSTOCKI ...	681	3547	95693	140,5	523	3083	87484	167,3
<b>Gminy miejsko-wiejskie Urban-rural gminas</b>								
Choroszcz .....	97	590	17154	176,8	97	590	17154	176,8
w tym miasto .....	20	117	3604	180,2	20	117	3604	180,2
<i>of which city</i>								
Czarna Białostocka .....	16	95	2458	153,6	16	95	2458	153,6
w tym miasto .....	14	84	2200	157,1	14	84	2200	157,1
<i>of which city</i>								
Łąpy .....	29	171	4375	150,9	29	171	4375	150,9
w tym miasto .....	22	126	3409	155,0	22	126	3409	155,0
<i>of which city</i>								
Supraśl .....	81	482	13283	164,0	81	482	13283	164,0
w tym miasto .....	11	63	1675	152,3	11	63	1675	152,3
<i>of which city</i>								
Suraż .....	4	23	511	127,8	4	23	511	127,8
w tym miasto .....	1	5	97	97,0	1	5	97	97,0
<i>of which city</i>								
Tykocin .....	8	48	980	122,5	8	48	980	122,5
w tym miasto .....	4	23	510	127,5	4	23	510	127,5
<i>of which city</i>								
Wasilków .....	162	604	14412	89,0	53	308	9159	172,8
w tym miasto .....	130	422	9147	70,4	21	126	3894	185,4
<i>of which city</i>								
Zabłudów .....	31	185	5153	166,2	31	185	5153	166,2
w tym miasto .....	6	36	919	153,2	6	36	919	153,2
<i>of which city</i>								
<b>Gminy wiejskie Rural gminas</b>								
Dobrzyniewo Duże .....	60	355	9755	162,6	60	355	9755	162,6
Gródek .....	13	57	1798	138,3	13	57	1798	138,3
Juchnowiec Kościelny ....	122	604	16320	133,8	73	436	13364	183,1
Michałowó .....	15	70	1680	112,0	15	70	1680	112,0
Turośń Kościelna .....	41	251	7475	182,3	41	251	7475	182,3
Zawady .....	2	12	339	169,5	2	12	339	169,5

TABL. 7 (35). **MIESZKANIA ODDANE DO UŻYTKOWANIA W 2007 R. (cd.)**  
 DWELLINGS COMPLETED IN 2007 (cont.)

WYSZCZEGÓLNIENIE SPECIFICATION	Ogółem Total				W tym w budynkach indywidualnych Of which in private buildings			
	mieszkania dwellings	izby rooms	powierzchnia użytkowa w m <sup>2</sup> usable floor space in m <sup>2</sup>		mieszkania dwellings	izby rooms	powierzchnia użytkowa w m <sup>2</sup> usable floor space in m <sup>2</sup>	
			mieszkań of dwellings	przeciętna 1 mieszkania average per dwelling			mieszkań of dwellings	przeciętna 1 mieszkania average per dwelling
POWIAT BIELSKI .....	69	413	10985	159,2	69	413	10985	159,2
<b>Gminy miejskie</b> <i>Urban gminas</i>								
Bielsk Podlaski .....	49	288	7802	159,2	49	288	7802	159,2
Brańsk .....	6	42	1150	191,7	6	42	1150	191,7
<b>Gminy wiejskie</b> <i>Rural gminas</i>								
Bielsk Podlaski .....	9	52	1415	157,2	9	52	1415	157,2
Boćki .....	1	7	140	140,0	1	7	140	140,0
Brańsk .....	2	15	213	106,5	2	15	213	106,5
Rudka .....	1	3	81	81,0	1	3	81	81,0
Wyszki .....	1	6	184	184,0	1	6	184	184,0
POWIAT HAJNOWSKI .....	102	504	13031	127,8	97	481	12451	128,4
<b>Gmina miejska</b> <i>Urban gmina</i>								
Hajnówka .....	38	189	4797	126,2	38	189	4797	126,2
<b>Gmina miejsko-wiejska</b> <i>Urban-rural gmina</i>								
Kleszczelce .....	1	3	62	62,0	1	3	62	62,0
w tym miasto .....	1	3	62	62,0	1	3	62	62,0
<i>of which city</i>								
<b>Gminy wiejskie</b> <i>Rural gminas</i>								
Białowieża .....	12	63	1718	143,2	11	60	1636	148,7
Czeremcha .....	4	22	570	142,5	4	22	570	142,5
Czyże .....	1	6	83	83,0	1	6	83	83,0
Dubicze Cerkiewne .....	5	24	605	121,0	5	24	605	121,0
Hajnówka .....	10	55	1669	166,9	10	55	1669	166,9
Narew .....	16	79	1976	123,5	12	59	1478	123,2
Narewka .....	15	63	1551	103,4	15	63	1551	103,4
POWIAT MONIECKI .....	61	401	10345	169,6	61	401	10345	169,6
<b>Gminy miejsko-wiejskie</b> <i>Urban-rural gminas</i>								
Goniądz .....	7	47	1117	159,6	7	47	1117	159,6
w tym miasto .....	5	33	888	177,6	5	33	888	177,6
<i>of which city</i>								
Knyszyn .....	7	35	813	116,1	7	35	813	116,1
w tym miasto .....	5	27	529	105,8	5	27	529	105,8
<i>of which city</i>								
Mońki .....	30	199	5304	176,8	30	199	5304	176,8
w tym miasto .....	26	171	4539	174,6	26	171	4539	174,6
<i>of which city</i>								
<b>Gminy wiejskie</b> <i>Rural gminas</i>								
Jasionówka .....	6	35	939	156,5	6	35	939	156,5
Krypno .....	5	45	1179	235,8	5	45	1179	235,8
Trzcianne .....	6	40	993	165,5	6	40	993	165,5

TABL. 7 (35). **MIESZKANIA ODDANE DO UŻYTKOWANIA W 2007 R. (cd.)**  
 DWELLINGS COMPLETED IN 2007 (cont.)

WYSZCZEGÓLNIENIE SPECIFICATION	Ogółem Total				W tym w budynkach indywidualnych Of which in private buildings			
	mieszkania dwellings	izby rooms	powierzchnia użytkowa w m <sup>2</sup> usable floor space in m <sup>2</sup>		mieszkania dwellings	izby rooms	powierzchnia użytkowa w m <sup>2</sup> usable floor space in m <sup>2</sup>	
			mieszkań of dwellings	przeciętna 1 mieszkania average per dwelling			mieszkań of dwellings	przeciętna 1 mieszkania average per dwelling
POWIAT SEJNEŃSKI .....	58	349	8762	151,1	58	349	8762	151,1
<b>Gmina miejska</b> <i>Urban gmina</i>								
Sejny .....	11	63	1747	158,8	11	63	1747	158,8
<b>Gminy wiejskie</b> <i>Rural gminas</i>								
Giby .....	8	44	850	106,3	8	44	850	106,3
Krasnopol .....	19	113	2748	144,6	19	113	2748	144,6
Puńsk .....	7	45	1212	173,1	7	45	1212	173,1
Sejny .....	13	84	2205	169,6	13	84	2205	169,6
POWIAT SIEMIATYCKI ....	77	420	11558	150,1	77	420	11558	150,1
<b>Gmina miejska</b> <i>Urban gmina</i>								
Siemiatycze .....	46	267	7395	160,8	46	267	7395	160,8
<b>Gmina miejsko-wiejska</b> <i>Urban-rural gmina</i>								
Drohiczyn .....	7	35	1231	175,9	7	35	1231	175,9
w tym miasto .....	6	31	1124	187,3	6	31	1124	187,3
<i>of which city</i>								
<b>Gminy wiejskie</b> <i>Rural gminas</i>								
Dziadkowice .....	1	6	138	138,0	1	6	138	138,0
Mielnik .....	7	33	919	131,3	7	33	919	131,3
Milejczyce .....	2	8	227	113,5	2	8	227	113,5
Siemiatycze .....	14	71	1648	117,7	14	71	1648	117,7
POWIAT SOKÓLSKI .....	102	618	17553	172,1	102	618	17553	172,1
<b>Gminy miejsko-wiejskie</b> <i>Urban-rural gminas</i>								
Dąbrowa Białostocka .....	10	58	1400	140,0	10	58	1400	140,0
w tym miasto .....	8	46	1107	138,4	8	46	1107	138,4
<i>of which city</i>								
Sokółka .....	50	303	9022	180,4	50	303	9022	180,4
w tym miasto .....	41	244	7151	174,4	41	244	7151	174,4
<i>of which city</i>								
Suchowola .....	8	49	1206	150,8	8	49	1206	150,8
w tym miasto .....	4	25	615	153,8	4	25	615	153,8
<i>of which city</i>								
<b>Gminy wiejskie</b> <i>Rural gminas</i>								
Janów .....	8	75	2292	286,5	8	75	2292	286,5
Korycin .....	1	7	152	152,0	1	7	152	152,0
Krynki .....	3	14	455	151,7	3	14	455	151,7
Kuźnica .....	14	72	1824	130,3	14	72	1824	130,3
Nowy Dwór .....	1	4	61	61,0	1	4	61	61,0
Szudziałowo .....	7	36	1141	163,0	7	36	1141	163,0

TABL. 7 (35). **MIESZKANIA ODDANE DO UŻYTKOWANIA W 2007 R. (cd.)**  
 DWELLINGS COMPLETED IN 2007 (cont.)

WYSZCZEGÓLNIENIE SPECIFICATION	Ogółem Total				W tym w budynkach indywidualnych Of which in private buildings			
	mieszkania dwellings	izby rooms	powierzchnia użytkowa w m <sup>2</sup> usable floor space in m <sup>2</sup>		mieszkania dwellings	izby rooms	powierzchnia użytkowa w m <sup>2</sup> usable floor space in m <sup>2</sup>	
			mieszkań of dwellings	przeciętna 1 mieszkania average per dwelling			mieszkań of dwellings	przeciętna 1 mieszkania average per dwelling
POWIAT SUWAŃSKI .....	99	557	17902	180,8	98	554	17869	182,3
<b>Gminy wiejskie</b> <i>Rural gminas</i>								
Bakałarzewo .....	5	27	761	152,2	5	27	761	152,2
Filipów .....	10	46	1090	109,0	10	46	1090	109,0
Jeleniewo .....	16	101	3611	225,7	16	101	3611	225,7
Przerośl .....	3	11	414	138,0	3	11	414	138,0
Raczkі .....	5	26	684	136,8	5	26	684	136,8
Rutka-Tartak .....	7	37	1149	164,1	7	37	1149	164,1
Suwałki .....	47	274	9221	196,2	47	274	9221	196,2
Szypliszki .....	2	12	257	128,5	1	9	224	224,0
Wiżajny .....	4	23	715	178,8	4	23	715	178,8
MIASTA NA PRAWACH POWIATU: CITIES WITH POWIAT STATUS:								
Białystok .....	1667	5619	124017	74,4	228	1324	41748	183,1
Suwałki .....	226	940	22770	100,8	85	530	16010	188,4
<b>PODREGION ŁOMŻYŃSKI</b> <i>SUBREGION</i>	586	2952	71049	121,2	347	2234	59288	170,9
POWIAT GRAJEWSKI .....	102	478	11167	109,5	53	336	8951	168,9
<b>Gmina miejska</b> <i>Urban gmina</i>								
Grajewo .....	74	305	6907	93,3	25	163	4691	187,6
<b>Gminy miejsko-wiejskie</b> <i>Urban-rural gminas</i>								
Rajgród .....	11	60	1278	116,2	11	60	1278	116,2
w tym miasto .....	8	46	950	118,8	8	46	950	118,8
<i>of which city</i>								
Szczuczyn .....	5	38	1007	201,4	5	38	1007	201,4
w tym miasto .....	2	14	287	143,5	2	14	287	143,5
<i>of which city</i>								
<b>Gminy wiejskie</b> <i>Rural gminas</i>								
Grajewo .....	10	61	1510	151,0	10	61	1510	151,0
Radziłów .....	1	7	183	183,0	1	7	183	183,0
Wąsosz .....	1	7	282	282,0	1	7	282	282,0
POWIAT KOLNEŃSKI .....	38	249	6377	167,8	38	249	6377	167,8
<b>Gmina miejska</b> <i>Urban gmina</i>								
Kolno .....	12	87	2359	196,6	12	87	2359	196,6
<b>Gmina miejsko-wiejska</b> <i>Urban-rural gmina</i>								
Stawiski .....	4	20	621	155,3	4	20	621	155,3
w tym miasto .....	4	20	621	155,3	4	20	621	155,3
<i>of which city</i>								
<b>Gminy wiejskie</b> <i>Rural gminas</i>								
Kolno .....	9	57	1444	160,4	9	57	1444	160,4
Mały Płock .....	4	26	677	169,3	4	26	677	169,3
Turośl .....	9	59	1276	141,8	9	59	1276	141,8

TABL. 7 (35). **MIESZKANIA ODDANE DO UŻYTKOWANIA W 2007 R. (dok.)**  
 DWELLINGS COMPLETED IN 2007 (cont.)

WYSZCZEGÓLNIENIE SPECIFICATION	Ogółem Total				W tym w budynkach indywidualnych Of which in private buildings			
	mieszkania dwellings	izby rooms	powierzchnia użytkowa w m <sup>2</sup> usable floor space in m <sup>2</sup>		mieszkania dwellings	izby rooms	powierzchnia użytkowa w m <sup>2</sup> usable floor space in m <sup>2</sup>	
			mieszkań of dwellings	przeciętna 1 mieszkania average per dwelling			mieszkań of dwellings	przeciętna 1 mieszkania average per dwelling
POWIAT ŁÓDŹYŃSKI .....	103	630	16468	159,9	103	630	16468	159,9
<b>Gminy miejsko-wiejskie</b> <i>Urban-rural gminas</i>								
Jedwabne .....	4	25	684	171,0	4	25	684	171,0
w tym miasto .....	1	8	187	187,0	1	8	187	187,0
<i>of which city</i>								
Nowogród .....	10	59	1375	137,5	10	59	1375	137,5
w tym miasto .....	8	48	1119	139,9	8	48	1119	139,9
<i>of which city</i>								
<b>Gminy wiejskie</b> <i>Rural gminas</i>								
Łomża .....	45	272	6965	154,8	45	272	6965	154,8
Miastkowo .....	3	16	386	128,7	3	16	386	128,7
Piątnica .....	17	109	3005	176,8	17	109	3005	176,8
Śniadowo .....	10	60	1493	149,3	10	60	1493	149,3
Wizna .....	4	29	1025	256,3	4	29	1025	256,3
Zbójna .....	10	60	1535	153,5	10	60	1535	153,5
POWIAT WYSOKO- MAZOWIECKI .....	51	365	9000	176,5	51	365	9000	176,5
<b>Gmina miejska</b> <i>Urban gmina</i>								
Wysokie Mazowieckie ....	12	86	2243	186,9	12	86	2243	186,9
<b>Gmina miejsko-wiejska</b> <i>Urban-rural gmina</i>								
Ciechanowiec .....	6	41	966	161,0	6	41	966	161,0
w tym miasto .....	4	26	639	159,8	4	26	639	159,8
<i>of which city</i>								
<b>Gminy wiejskie</b> <i>Rural gminas</i>								
Czyżew-Osada .....	7	46	1080	154,3	7	46	1080	154,3
Kobylin-Borzymy .....	3	23	556	185,3	3	23	556	185,3
Nowe Piekuty .....	3	23	635	211,7	3	23	635	211,7
Sokoły .....	6	46	1065	177,5	6	46	1065	177,5
Szepietowo .....	8	59	1341	167,6	8	59	1341	167,6
Wysokie Mazowieckie ....	6	41	1114	185,7	6	41	1114	185,7
POWIAT ZAMBROWSKI ...	59	389	10504	178,0	59	389	10504	178,0
<b>Gmina miejska</b> <i>Urban gmina</i>								
Zambrów .....	26	174	4586	176,4	26	174	4586	176,4
<b>Gminy wiejskie</b> <i>Rural gminas</i>								
Kołaki Kościelne .....	1	5	108	108,0	1	5	108	108,0
Rutki .....	4	25	640	160,0	4	25	640	160,0
Szumowo .....	3	16	539	179,7	3	16	539	179,7
Zambrów .....	25	169	4631	185,2	25	169	4631	185,2
MIASTO NA PRAWACH POWIATU: CITY WITH POWIAT STATUS:								
Łomża .....	233	841	17533	75,2	43	265	7988	185,8



**DZIAŁ VII  
EDUKACJA I WYCHOWANIE**

**CHAPTER VII  
EDUCATION**

TABL. 1 (36). **SZKOŁY PODSTAWOWE DLA DZIECI I MŁODZIEŻY W ROKU SZKOLNYM 2007/08**  
*PRIMARY SCHOOLS FOR CHILDREN AND YOUTH IN 2007/08 SCHOOL YEAR*

WYSZCZEGÓLNIENIE SPECIFICATION	Szkoły Schools	Pomieszczenia szkolne Classrooms	Oddziały Sections	Uczniowie Pupils	Absolwenci <sup>a</sup> Graduates <sup>a</sup>
<b>WOJEWÓDZTWO</b> ..... <i>VOIVODSHIP</i>	<b>484</b>	<b>5732</b>	<b>4069</b>	<b>75854</b>	<b>15483</b>
<b>PODREGION BIAŁOSTOCKO- -SUWALSKI</b> ..... <i>SUBREGION</i>	<b>327</b>	<b>3986</b>	<b>2871</b>	<b>53999</b>	<b>11130</b>
POWIAT AUGUSTOWSKI .....	32	313	235	4109	833
<b>Gmina miejska</b> <i>Urban gmina</i>					
Augustów .....	6	106	88	1940	410
<b>Gmina miejsko-wiejska</b> <i>Urban-rural gmina</i>					
Lipsk .....	4	29	22	394	92
<b>Gminy wiejskie</b> <i>Rural gminas</i>					
Augustów .....	7	63	42	569	100
Bargłów Kościelny .....	6	44	32	433	79
Nowinka .....	3	26	15	213	32
Plaska .....	2	8	12	173	32
Sztabin .....	4	37	24	387	88
POWIAT BIAŁOSTOCKI .....	58	669	443	7871	1615
<b>Gminy miejsko-wiejskie</b> <i>Urban-rural gminas</i>					
Choroszcz .....	5	59	42	694	138
Czarna Białostocka .....	2	41	30	687	163
Łapy .....	9	106	73	1426	298
Supraśl .....	3	28	24	496	106
Suraż .....	1	9	6	119	23
Tykocin .....	2	30	19	379	103
Wasilków .....	5	50	40	739	139
Zabłudów .....	5	57	35	481	99
<b>Gminy wiejskie</b> <i>Rural gminas</i>					
Dobrzyniewo Duże .....	6	48	38	503	83
Gródek .....	2	23	15	274	59
Juchnowiec Kościelny .....	4	75	43	852	156
Michałowó .....	3	40	20	346	68
Poświętne .....	3	25	15	258	48
Turośń Kościelna .....	5	54	27	392	78
Zawady .....	3	24	16	225	54

a Z roku szkolnego 2006/07.  
a For 2006/07 school year.

TABL. 1 (36). **SZKOŁY PODSTAWOWE DLA DZIECI I MŁODZIEŻY W ROKU SZKOLNYM 2007/08 (cd.)**  
 PRIMARY SCHOOLS FOR CHILDREN AND YOUTH IN 2007/08 SCHOOL YEAR (cont.)

WYSZCZEGÓLNIENIE SPECIFICATION	Szkoły Schools	Pomieszczenia szkolne Classrooms	Oddziały Sections	Uczniowie Pupils	Absolwenci <sup>a</sup> Graduates <sup>a</sup>
POWIAT BIELSKI .....	25	258	194	3466	841
<b>Gminy miejskie</b> <i>Urban gminas</i>					
Bielsk Podlaski .....	5	62	72	1593	321
Brańsk .....	1	16	12	278	57
<b>Gminy wiejskie</b> <i>Rural gminas</i>					
Bielsk Podlaski .....	3	30	21	311	59
Boćki .....	2	33	17	292	54
Brańsk .....	6	49	28	398	69
Orla .....	1	11	6	120	31
Rudka .....	2	17	10	156	37
Wyszki .....	5	40	28	318	213
POWIAT HAJNOWSKI .....	16	187	127	2439	503
<b>Gmina miejska</b> <i>Urban gmina</i>					
Hajnówka .....	5	70	56	1216	261
<b>Gmina miejsko-wiejska</b> <i>Urban-rural gmina</i>					
Kleszczele .....	1	6	7	139	27
<b>Gminy wiejskie</b> <i>Rural gminas</i>					
Białowieża .....	1	17	7	135	21
Czeremcha .....	1	13	8	178	45
Czyże .....	2	22	9	97	23
Dubicze Cerkiewne .....	1	10	6	77	13
Hajnówka .....	3	23	13	214	37
Narew .....	1	15	11	196	35
Narewka .....	1	11	10	187	41
POWIAT MONIECKI .....	27	264	183	2881	566
<b>Gminy miejsko-wiejskie</b> <i>Urban-rural gminas</i>					
Goniądz .....	6	48	28	331	77
Knyszyn .....	3	31	24	367	61
Mońki .....	5	68	48	971	201
<b>Gminy wiejskie</b> <i>Rural gminas</i>					
Jasionówka .....	1	18	12	203	37
Jaświły .....	3	32	22	403	74
Krypno .....	4	26	20	279	44
Trzcianne .....	5	41	29	327	72
POWIAT SEJNEŃSKI .....	18	179	103	1498	299
<b>Gmina miejska</b> <i>Urban gmina</i>					
Sejny .....	2	42	25	525	107
<b>Gminy wiejskie</b> <i>Rural gminas</i>					
Giby .....	3	21	17	218	31
Krasnopol .....	4	30	17	246	53
Puńsk .....	5	49	27	316	60
Sejny .....	4	37	17	193	48

a Z roku szkolnego 2006/07.  
 a For 2006/07 school year.

TABL. 1 (36). **SZKOŁY PODSTAWOWE DLA DZIECI I MŁODZIEŻY W ROKU SZKOLNYM 2007/08 (cd.)**  
 PRIMARY SCHOOLS FOR CHILDREN AND YOUTH IN 2007/08 SCHOOL YEAR (cont.)

WYSZCZEGÓLNIENIE SPECIFICATION	Szkoły Schools	Pomieszczenia szkolne Classrooms	Oddziały Sections	Uczniowie Pupils	Absolwenci <sup>a</sup> Graduates <sup>a</sup>
POWIAT SIEMIATYCKI .....	23	310	177	3175	679
<b>Gmina miejska</b> <i>Urban gmina</i>					
Siemiatycze .....	3	93	43	1097	219
<b>Gmina miejsko-wiejska</b> <i>Urban-rural gmina</i>					
Drohiczyn .....	4	49	31	457	82
<b>Gminy wiejskie</b> <i>Rural gminas</i>					
Dziadkowice .....	3	23	17	205	49
Grodzisk .....	3	34	20	350	71
Mielnik .....	1	10	7	114	28
Milejczyce .....	1	11	6	110	28
Nurzec-Stacja .....	2	23	14	246	68
Perlejewo .....	1	18	13	238	50
Siemiatycze .....	5	49	26	358	84
POWIAT SOKÓLSKI .....	41	441	282	4626	1010
<b>Gminy miejsko-wiejskie</b> <i>Urban-rural gminas</i>					
Dąbrowa Białostocka .....	10	105	62	890	222
Sokółka .....	11	103	86	1569	344
Suchowola .....	5	54	32	521	101
<b>Gminy wiejskie</b> <i>Rural gminas</i>					
Janów .....	2	29	18	304	67
Korycin .....	1	14	12	239	31
Krynki .....	1	11	7	168	45
Kuźnica .....	4	35	21	279	61
Nowy Dwór .....	2	21	12	179	34
Sidra .....	3	47	20	294	69
Szudziałowo .....	2	22	12	183	36
POWIAT SUWAŃSKI .....	28	284	165	2631	521
<b>Gminy wiejskie</b> <i>Rural gminas</i>					
Bakałarzewo .....	1	13	11	236	47
Filipów .....	2	31	17	332	70
Jeleniewo .....	4	23	17	238	50
Przerośl .....	2	37	15	288	54
Raczki .....	6	62	33	495	81
Rutka-Tartak .....	1	17	8	186	34
Suwałki .....	5	44	27	347	61
Szypliszki .....	5	41	28	326	85
Wiżajny .....	2	16	9	183	39
MIASTA NA PRAWACH POWIATU: CITIES WITH POWIAT STATUS:					
Białystok .....	49	881	752	16283	3274
Suwałki .....	10	200	210	5020	989

a Z roku szkolnego 2006/07.  
 a For 2006/07 school year.

TABL. 1 (36). SZKOŁY PODSTAWOWE DLA DZIECI I MŁODZIEŻY W ROKU SZKOLNYM 2007/08 (cd.)  
 PRIMARY SCHOOLS FOR CHILDREN AND YOUTH IN 2007/08 SCHOOL YEAR (cont.)

WYSZCZEGÓLNIENIE SPECIFICATION	Szkoły Schools	Pomieszczenia szkolne Classrooms	Oddziały Sections	Uczniowie Pupils	Absolwenci <sup>a</sup> Graduates <sup>a</sup>
<b>PODREGION ŁOMŻYŃSKI</b> ..... <i>SUBREGION</i>	<b>157</b>	<b>1746</b>	<b>1198</b>	<b>21855</b>	<b>4353</b>
POWIAT GRAJEWSKI .....	26	273	206	3511	706
<b>Gmina miejska</b> <i>Urban gmina</i>					
Grajewo .....	4	56	75	1579	311
<b>Gminy miejsko-wiejskie</b> <i>Urban-rural gminas</i>					
Rajgród .....	5	48	28	399	72
Szczuczyn .....	3	46	27	471	95
<b>Gminy wiejskie</b> <i>Rural gminas</i>					
Grajewo .....	3	29	20	400	75
Radziłów .....	5	49	33	353	87
Wąsosz .....	6	45	23	309	66
POWIAT KOLNEŃSKI .....	28	289	175	3151	654
<b>Gmina miejska</b> <i>Urban gmina</i>					
Kolno .....	2	45	31	766	165
<b>Gmina miejsko-wiejska</b> <i>Urban-rural gmina</i>					
Stawiski .....	6	47	32	515	105
<b>Gminy wiejskie</b> <i>Rural gminas</i>					
Grabowo .....	3	42	18	325	71
Kolno .....	8	67	44	686	138
Mały Płock .....	4	46	23	364	97
Turośl .....	5	42	27	495	78
POWIAT ŁOMŻYŃSKI .....	39	384	242	3804	746
<b>Gminy miejsko-wiejskie</b> <i>Urban-rural gminas</i>					
Jedwabne .....	4	40	23	365	64
Nowogród .....	3	28	17	325	71
<b>Gminy wiejskie</b> <i>Rural gminas</i>					
Łomża .....	9	85	52	700	119
Miastkowo .....	4	39	24	364	80
Piątnica .....	8	67	46	802	161
Przytuły .....	2	20	10	160	49
Śniadowo .....	3	35	27	417	70
Wizna .....	3	31	24	343	70
Zbójna .....	3	39	19	328	62
POWIAT WYSOKOMAZOWIECKI	34	390	240	4180	816
<b>Gmina miejska</b> <i>Urban gmina</i>					
Wysokie Mazowieckie .....	1	28	30	750	148
<b>Gmina miejsko-wiejska</b> <i>Urban-rural gmina</i>					
Ciechanowiec .....	4	55	28	572	102

a Z roku szkolnego 2006/07.  
 a For 2006/07 school year.

TABL. 1 (36). **SZKOŁY PODSTAWOWE DLA DZIECI I MŁODZIEŻY W ROKU SZKOLNYM 2007/08 (dok.)**  
**PRIMARY SCHOOLS FOR CHILDREN AND YOUTH IN 2007/08 SCHOOL YEAR (cont.)**

WYSZCZEGÓLNIENIE SPECIFICATION	Szkoły Schools	Pomieszczenia szkolne Classrooms	Oddziały Sections	Uczniowie Pupils	Absolwenci <sup>a</sup> Graduates <sup>a</sup>
POWIAT WYSOKOMAZOWIECKI (dok.) (cont.)					
<b>Gminy wiejskie</b> <i>Rural gminas</i>					
Czyżew-Osada .....	3	34	26	549	91
Klukowo .....	4	33	24	327	73
Kobylin-Borzymy .....	3	26	18	278	48
Kulesze Kościelne .....	1	18	11	200	40
Nowe Piekuty .....	4	45	23	359	79
Sokoły .....	4	42	26	411	92
Szepietowo .....	5	55	30	470	94
Wysokie Mazowieckie .....	5	54	24	264	49
POWIAT ZAMBROWSKI .....	23	253	172	3196	562
<b>Gmina miejska</b> <i>Urban gmina</i>					
Zambrów .....	3	101	67	1675	300
<b>Gminy wiejskie</b> <i>Rural gminas</i>					
Kołaki Kościelne .....	3	22	16	182	33
Rutki .....	3	17	20	426	86
Szumowo .....	6	42	30	357	64
Zambrów .....	8	71	39	556	79
MIASTO NA PRAWACH POWIATU: CITY WITH POWIAT STATUS:					
Łomża .....	7	157	163	4013	869

a Z roku szkolnego 2006/07.  
a For 2006/07 school year.

TABL. 2 (37). **GINNAZJA DLA DZIECI I MŁODZIEŻY W ROKU SZKOLNYM 2007/08**  
**LOWER SECONDARY SCHOOLS FOR CHILDREN AND YOUTH IN 2007/08 SCHOOL YEAR**

WYSZCZEGÓLNIENIE SPECIFICATION	Szkoły Schools	Pomieszczenia szkolne Classrooms	Oddziały Sections	Uczniowie Pupils	Absolwenci <sup>a</sup> Graduates <sup>a</sup>
<b>WOJEWÓDZTWO</b> .....	<b>219</b>	<b>2467</b>	<b>2084</b>	<b>48820</b>	<b>17632</b>
<i>VOIVODSHIP</i>					
<b>PODREGION BIAŁOSTOCKO- -SUWALSKI</b> .....	<b>166</b>	<b>1682</b>	<b>1516</b>	<b>34999</b>	<b>12768</b>
<i>SUBREGION</i>					
POWIAT AUGUSTOWSKI .....	14	120	112	2599	914
<b>Gmina miejska</b> <i>Urban gmina</i>					
Augustów .....	6	51	56	1332	471
<b>Gmina miejsko-wiejska</b> <i>Urban-rural gmina</i>					
Lipsk .....	1	13	12	270	108
<b>Gminy wiejskie</b> <i>Rural gminas</i>					
Augustów .....	2	21	12	287	102
Bargłów Kościelny .....	1	13	9	241	80
Nowinka .....	1	8	6	126	39
Płaska .....	1	—	6	103	31
Sztabin .....	2	14	11	240	83

a Z roku szkolnego 2006/07.  
a For 2006/07 school year.

TABL. 2 (37). **GIMNAZJA DLA DZIECI I MŁODZIEŻY W ROKU SZKOLNYM 2007/08 (cd.)**  
 LOWER SECONDARY SCHOOLS FOR CHILDREN AND YOUTH IN 2007/08  
 SCHOOL YEAR (cont.)

WYSZCZEGÓLNIENIE SPECIFICATION	Szkoły Schools	Pomieszczenia szkolne Classrooms	Oddziały Sections	Uczniowie Pupils	Absolwenci <sup>a</sup> Graduates <sup>a</sup>
POWIAT BIAŁOSTOCKI .....	21	273	229	5103	1801
<b>Gminy miejsko-wiejskie</b> <i>Urban-rural gminas</i>					
Choroszcz .....	1	24	18	428	137
Czarna Białostocka .....	2	23	22	492	181
Łapy .....	3	51	45	922	331
Supraśl .....	2	17	15	316	118
Suraz .....	1	15	6	99	30
Tykocin .....	2	16	12	299	110
Wasilków .....	1	18	19	438	177
Zabłudów .....	1	12	14	277	109
<b>Gminy wiejskie</b> <i>Rural gminas</i>					
Dobrzyniewo Duże .....	1	14	9	235	99
Gródek .....	1	18	9	179	58
Juchnowiec Kościelny .....	2	23	27	641	198
Michałowo .....	1	11	11	245	103
Poświętne .....	1	9	6	160	51
Turośń Kościelna .....	1	15	10	239	60
Zawady .....	1	7	6	133	39
POWIAT BIELSKI .....	12	150	99	2283	866
<b>Gminy miejskie</b> <i>Urban gminas</i>					
Bielsk Podlaski .....	4	81	47	1116	439
Brańsk .....	1	8	6	179	70
<b>Gminy wiejskie</b> <i>Rural gminas</i>					
Bielsk Podlaski .....	1	11	8	192	72
Boćki .....	1	1	9	167	60
Brańsk .....	2	16	12	215	80
Orla .....	1	8	3	89	37
Rudka .....	1	9	6	130	44
Wyszki .....	1	16	8	195	64
POWIAT HAJNOWSKI .....	13	79	72	1607	629
<b>Gmina miejska</b> <i>Urban gmina</i>					
Hajnówka .....	5	31	34	833	326
<b>Gmina miejsko-wiejska</b> <i>Urban-rural gmina</i>					
Kleszczele .....	1	6	3	86	31
<b>Gminy wiejskie</b> <i>Rural gminas</i>					
Białowieża .....	1	–	4	76	33
Czeremcha .....	1	12	6	155	58
Czyże .....	1	–	3	58	24
Dubicze Cerkiewne .....	1	4	3	39	18
Hajnówka .....	1	7	6	103	46
Narew .....	1	8	6	116	41
Narewka .....	1	11	7	141	52

a Z roku szkolnego 2006/07.  
 a For 2006/07 school year.

TABL. 2 (37). **GIMNAZJA DLA DZIECI I MŁODZIEŻY W ROKU SZKOLNYM 2007/08 (cd.)**  
 LOWER SECONDARY SCHOOLS FOR CHILDREN AND YOUTH IN 2007/08  
 SCHOOL YEAR (cont.)

WYSZCZEGÓLNIENIE SPECIFICATION	Szkoły Schools	Pomieszczenia szkolne Classrooms	Oddziały Sections	Uczniowie Pupils	Absolwenci <sup>a</sup> Graduates <sup>a</sup>
POWIAT MONIECKI .....	9	94	82	1904	751
<b>Gminy miejsko-wiejskie</b> <i>Urban-rural gminas</i>					
Goniądz .....	2	8	12	267	104
Knyszyn .....	2	12	9	184	82
Mońki .....	1	31	25	667	286
<b>Gminy wiejskie</b> <i>Rural gminas</i>					
Jasionówka .....	1	7	6	132	49
Jaświly .....	1	13	11	249	86
Krypno .....	1	13	8	180	67
Trzcianne .....	1	10	11	225	77
POWIAT SEJNEŃSKI .....	6	41	45	919	342
<b>Gmina miejska</b> <i>Urban gmina</i>					
Sejny .....	3	28	22	473	164
<b>Gminy wiejskie</b> <i>Rural gminas</i>					
Giby .....	1	–	6	110	45
Krasnopol .....	1	13	8	174	58
Puńsk .....	1	–	9	162	75
POWIAT SIEMIATYCKI .....	11	103	85	2038	772
<b>Gmina miejska</b> <i>Urban gmina</i>					
Siemiatycze .....	4	47	38	943	353
<b>Gmina miejsko-wiejska</b> <i>Urban-rural gmina</i>					
Drohiczyn .....	1	13	11	264	96
<b>Gminy wiejskie</b> <i>Rural gminas</i>					
Dziadkowice .....	1	8	6	142	57
Grodzisk .....	1	11	9	202	76
Mielnik .....	1	6	5	84	35
Milejczyce .....	1	3	3	82	37
Nurzec-Stacja .....	1	8	7	179	63
Perlejewo .....	1	7	6	142	55
POWIAT SOKÓLSKI .....	15	174	137	3162	1141
<b>Gminy miejsko-wiejskie</b> <i>Urban-rural gminas</i>					
Dąbrowa Białostocka .....	3	36	29	672	233
Sokółka .....	4	51	45	1140	409
Suchowola .....	1	25	13	338	129
<b>Gminy wiejskie</b> <i>Rural gminas</i>					
Janów .....	1	20	10	191	74
Korycin .....	1	7	6	119	50
Krynki .....	1	7	6	152	50
Kuźnica .....	1	–	9	175	59
Nowy Dwór .....	1	8	6	117	30
Sidra .....	1	10	7	150	62
Szudziałowo .....	1	10	6	108	45

a Z roku szkolnego 2006/07.  
 a For 2006/07 school year.

TABL. 2 (37). **GIMNAZJA DLA DZIECI I MŁODZIEŻY W ROKU SZKOLNYM 2007/08 (cd.)**  
 LOWER SECONDARY SCHOOLS FOR CHILDREN AND YOUTH IN 2007/08  
 SCHOOL YEAR (cont.)

WYSZCZEGÓLNIENIE SPECIFICATION	Szkoły Schools	Pomieszczenia szkolne Classrooms	Oddziały Sections	Uczniowie Pupils	Absolwenci <sup>a</sup> Graduates <sup>a</sup>
POWIAT SUWAŃSKI .....	11	56	68	1541	519
<b>Gminy wiejskie</b> <i>Rural gminas</i>					
Bakalarzewo .....	1	10	6	168	47
Filipów .....	1	–	9	224	78
Jeleniewo .....	1	7	6	145	44
Przerośl .....	1	–	8	181	58
Raczki .....	1	14	12	279	104
Rutka-Tartak .....	1	8	6	118	27
Suwałki .....	2	–	6	95	36
Szypiszki .....	2	9	9	210	71
Wizajny .....	1	8	6	121	54
MIASTA NA PRAWACH POWIATU: CITIES WITH POWIAT STATUS:					
Białystok .....	44	498	454	10471	3903
Suwałki .....	10	94	133	3372	1130
<b>PODREGION ŁÓDŹYŃSKI</b> .....	<b>53</b>	<b>785</b>	<b>568</b>	<b>13821</b>	<b>4864</b>
<i>SUBREGION</i>					
POWIAT GRAJEWSKI .....	9	123	102	2277	787
<b>Gmina miejska</b> <i>Urban gmina</i>					
Grajewo .....	4	56	52	1116	375
<b>Gminy miejsko-wiejskie</b> <i>Urban-rural gminas</i>					
Rajgród .....	1	15	9	209	82
Szczuczyn .....	1	15	12	286	115
<b>Gminy wiejskie</b> <i>Rural gminas</i>					
Grajewo .....	1	12	9	230	74
Radziłów .....	1	16	11	250	76
Wąsosz .....	1	9	9	186	65
POWIAT KOLNEŃSKI .....	7	104	78	1968	697
<b>Gmina miejska</b> <i>Urban gmina</i>					
Kolno .....	1	25	24	581	207
<b>Gmina miejsko-wiejska</b> <i>Urban-rural gmina</i>					
Stawiski .....	1	13	11	295	108
<b>Gminy wiejskie</b> <i>Rural gminas</i>					
Grabowo .....	1	22	8	194	73
Kolno .....	2	18	16	392	127
Mały Płock .....	1	14	10	266	83
Turośl .....	1	12	9	240	99

a Z roku szkolnego 2006/07.  
 a For 2006/07 school year.



TABL. 2 (37). **GIMNAZJA DLA DZIECI I MŁODZIEŻY W ROKU SZKOLNYM 2007/08 (dok.)**LOWER SECONDARY SCHOOLS FOR CHILDREN AND YOUTH IN 2007/08  
SCHOOL YEAR (cont.)

WYSZCZEGÓLNIENIE SPECIFICATION	Szkoły Schools	Pomieszczenia szkolne Classrooms	Oddziały Sections	Uczniowie Pupils	Absolwenci <sup>a</sup> Graduates <sup>a</sup>
POWIAT ŁOMŻYŃSKI .....	8	93	77	1866	648
<b>Gminy miejsko-wiejskie</b> <i>Urban-rural gminas</i>					
Jedwabne .....	1	14	9	224	87
Nowogród .....	1	9	7	185	73
<b>Gminy wiejskie</b> <i>Rural gminas</i>					
Miastkowo .....	1	12	9	233	64
Piątnica .....	1	20	18	478	143
Przytuły .....	1	6	6	134	41
Śniadowo .....	1	13	11	217	95
Wizna .....	1	8	8	203	71
Zbójna .....	1	11	9	192	74
POWIAT WYSOKOMAZOWIECKI	12	158	114	2668	929
<b>Gmina miejska</b> <i>Urban gmina</i>					
Wysokie Mazowieckie .....	1	36	21	558	218
<b>Gmina miejsko-wiejska</b> <i>Urban-rural gmina</i>					
Ciechanowiec .....	1	21	17	391	118
<b>Gminy wiejskie</b> <i>Rural gminas</i>					
Czyżew-Osada .....	2	19	13	291	125
Klukowo .....	1	12	9	218	67
Kobylin-Borzymy .....	1	8	6	147	51
Kulesze Kościelne .....	1	11	6	156	60
Nowe Piekuty .....	2	12	12	228	63
Sokoły .....	1	14	12	260	97
Szepietowo .....	1	14	14	344	94
Wysokie Mazowieckie .....	1	11	4	75	36
POWIAT ZAMBROWSKI .....	7	87	79	1929	708
<b>Gmina miejska</b> <i>Urban gmina</i>					
Zambrów .....	3	51	48	1273	466
<b>Gminy wiejskie</b> <i>Rural gminas</i>					
Kołaki Kościelne .....	1	6	5	110	39
Rutki .....	1	14	12	296	99
Szumowo .....	1	16	9	200	75
Zambrów .....	1	–	5	50	29
MIASTO NA PRAWACH POWIATU: CITY WITH POWIAT STATUS:					
Łomża .....	10	220	118	3113	1095

a Z roku szkolnego 2006/07.

a For 2006/07 school year.

TABL. 3 (38). **ZASADNICZE SZKOŁY ZAWODOWE DLA MŁODZIEŻY W ROKU SZKOLNYM 2007/08**  
**BASIC VOCATIONAL SCHOOLS FOR YOUTH IN 2007/08 SCHOOL YEAR**

WYSZCZEGÓLNIENIE SPECIFICATION	Szkoły Schools	Oddziały Sections	Uczniowie Students		Absolwenci <sup>a</sup> Graduates <sup>a</sup>
			ogółem total	w tym I klasa of which 1st grade	
<b>WOJEWÓDZTWO</b> ..... <i>VOIVODSHIP</i>	<b>53</b>	<b>287</b>	<b>5906</b>	<b>2578</b>	<b>1654</b>
<b>Podregion białostocko-suwalski</b> .... <i>Subregion</i>	<b>33</b>	<b>175</b>	<b>3948</b>	<b>1784</b>	<b>1103</b>
Powiaty: <i>Powiats:</i>					
augustowski .....	2	18	480	232	175
białostocki .....	1	3	79	20	35
bielski .....	3	12	267	127	76
hajnowski .....	1	6	118	54	37
moniecki .....	1	9	262	102	74
sejneński .....	1	2	58	33	–
siemiatycki .....	3	13	178	82	37
sokólski .....	4	6	138	95	22
Miasta na prawach powiatu: <i>Cities with powiat status:</i>					
Białystok .....	13	76	1646	752	435
Suwałki .....	4	30	722	287	212
<b>Podregion łomżyński</b> ..... <i>Subregion</i>	<b>20</b>	<b>112</b>	<b>1958</b>	<b>794</b>	<b>551</b>
Powiaty: <i>Powiats:</i>					
grajewski .....	3	43	258	108	50
kolneński .....	3	10	263	111	49
łomżyński .....	1	3	76	21	21
wysokomazowiecki .....	4	11	378	106	118
zambrowski .....	3	15	297	149	88
Miasto na prawach powiatu: <i>City with powiat status:</i>					
Łomża .....	6	30	686	299	225

a Z roku szkolnego 2006/07.

a For 2006/07 school year.

TABL. 4 (39). **LICEA OGÓLNOKSZTAŁCĄCE DLA MŁODZIEŻY<sup>a</sup> W ROKU SZKOLNYM 2007/08**  
**GENERAL SECONDARY SCHOOLS FOR YOUTH<sup>a</sup> IN 2007/08 SCHOOL YEAR**

WYSZCZEGÓLNIENIE SPECIFICATION	Szkoły Schools	Pomieszczenia Classrooms	Oddziały Sections	Uczniowie Students		Absolwenci <sup>b</sup> Graduates <sup>b</sup>
				ogółem total	w tym I klasa of which 1st grade	
<b>WOJEWÓDZTWO</b> ..... <i>VOIVODSHIP</i>	<b>76</b>	<b>1084</b>	<b>860</b>	<b>24917</b>	<b>8182</b>	<b>8080</b>
<b>Podregion białostocko-suwalski</b> .... <i>Subregion</i>	<b>54</b>	<b>797</b>	<b>650</b>	<b>18620</b>	<b>6039</b>	<b>6206</b>
Powiaty: <i>Powiats:</i>						
augustowski .....	3	50	30	871	272	157
białostocki .....	6	45	29	796	263	262
bielski .....	5	51	42	1234	372	521
hajnowski .....	2	24	24	704	240	234
moniecki .....	3	28	19	535	181	197
sejneński .....	2	22	16	425	155	116
siemiatycki .....	2	39	24	719	242	253
sokólski .....	3	62	45	1313	401	433
suwalski .....	1	–	3	43	17	20
Miasta na prawach powiatu: <i>Cities with powiat status:</i>						
Białystok .....	21	387	350	9903	3226	3299
Suwałki .....	6	89	68	2077	670	714
<b>Podregion łomżyński</b> .....	<b>22</b>	<b>287</b>	<b>210</b>	<b>6297</b>	<b>2143</b>	<b>1874</b>
<i>Subregion</i>						
Powiaty: <i>Powiats:</i>						
grajewski .....	4	44	34	891	278	291
kolneński .....	2	27	24	683	250	192
łomżyński .....	1	9	2	35	–	18
wysokomazowiecki .....	3	46	32	1043	366	294
zambrowski .....	3	42	26	724	270	219
Miasto na prawach powiatu: <i>City with powiat status:</i>						
Łomża .....	9	119	92	2921	979	860

a Łącznie z uzupełniającymi liceami ogólnokształcącymi. b Z roku szkolnego 2006/07.  
a Including supplementary general secondary schools. b For 2006/07 school year.

TABL. 5 (40). **LICEA PROFILOWANE DLA MŁODZIEŻY W ROKU SZKOLNYM 2007/08**  
**SPECIALIZED SECONDARY SCHOOLS FOR YOUTH IN 2007/08 SCHOOL YEAR**

WYSZCZEGÓLNIENIE SPECIFICATION	Szkoły Schools	Oddziały Sections	Uczniowie Students		Absolwenci <sup>a</sup> Graduates <sup>a</sup>
			ogółem total	w tym I klasa of which 1st grade	
<b>WOJEWÓDZTWO</b> ..... <i>VOIVODSHIP</i>	<b>40</b>	<b>155</b>	<b>3779</b>	<b>1013</b>	<b>2232</b>
<b>Podregion białostocko-suwański</b> .... <i>Subregion</i>	<b>28</b>	<b>118</b>	<b>2892</b>	<b>840</b>	<b>1732</b>
Powiaty: <i>Powiats:</i>					
augustowski .....	2	7	177	52	117
białostocki .....	2	10	254	46	153
bielski .....	4	11	275	65	154
hajnowski .....	2	10	224	71	91
moniecki .....	–	–	–	–	–
sejneński .....	2	2	34	–	66
siemiatycki .....	1	6	142	52	71
sokólski .....	3	13	375	116	166
suwański .....	–	–	–	–	–
Miasta na prawach powiatu: <i>Cities with powiat status:</i>					
Białystok .....	10	50	1185	371	734
Suwałki .....	2	9	226	67	180
<b>Podregion łomżyński</b> ..... <i>Subregion</i>	<b>12</b>	<b>37</b>	<b>887</b>	<b>173</b>	<b>500</b>
Powiaty: <i>Powiats:</i>					
grajewski .....	1	1	18	–	16
kolneński .....	2	8	188	51	81
wysokomazowiecki .....	2	4	95	–	127
zambrowski .....	3	12	284	72	117
Miasto na prawach powiatu: <i>City with powiat status:</i>					
Łomża .....	4	12	302	50	159

a Z roku szkolnego 2006/07.  
a For 2006/07 school year.

TABL. 6 (41). **TECHNIKA DLA MŁODZIEŻY<sup>a</sup> W ROKU SZKOLNYM 2007/08**  
**TECHNICAL SECONDARY SCHOOLS FOR YOUTH<sup>a</sup> IN 2007/08 SCHOOL YEAR**

WYSZCZEGÓLNIENIE SPECIFICATION	Szkoły Schools	Oddziały Sections	Uczniowie Students		Absolwenci <sup>b</sup> Graduates <sup>b</sup>
			ogółem total	w tym I klasa of which 1st grade	
<b>WOJEWÓDZTWO</b> ..... <i>VOIVODSHIP</i>	<b>76</b>	<b>804</b>	<b>20169</b>	<b>6445</b>	<b>3950</b>
<b>Podregion białostocko-suwalski</b> <i>Subregion</i>	<b>51</b>	<b>572</b>	<b>14527</b>	<b>4675</b>	<b>2791</b>
Powiaty: <i>Powiats:</i>					
augustowski .....	3	45	1142	382	184
białostocki .....	3	31	766	236	183
bielski .....	5	44	1101	403	228
hajnowski .....	2	28	677	161	197
moniecki .....	2	16	454	136	77
sejneński .....	1	11	284	94	71
siemiatycki .....	3	23	576	142	131
sokólski .....	4	34	908	301	205
suwalski .....	1	12	225	59	48
Miasta na prawach powiatu: <i>Cities with powiat status:</i>					
Białystok .....	19	234	6067	2028	1102
Suwałki .....	8	94	2327	733	365
<b>Podregion łomżyński</b> ..... <i>Subregion</i>	<b>25</b>	<b>232</b>	<b>5642</b>	<b>1770</b>	<b>1159</b>
Powiaty: <i>Powiats:</i>					
grajewski .....	4	46	908	303	101
kolneński .....	4	7	104	26	40
łomżyński .....	3	11	265	64	94
wysokomazowiecki .....	5	50	1450	446	254
zambrowski .....	2	19	434	124	93
Miasto na prawach powiatu: <i>City with powiat status:</i>					
Łomża .....	7	99	2481	807	577

a Łącznie z technikami uzupełniającymi. b Z roku szkolnego 2006/07.

a Including supplementary technical secondary schools. b For 2006/07 school year.

TABL. 7 (42). **SZKOŁY POLICEALNE W ROKU SZKOLNYM 2007/08**  
 POST-SECONDARY SCHOOLS IN 2007/08 SCHOOL YEAR

WYSZCZEGÓLNIENIE SPECIFICATION	Szkoły Schools	Oddziały Sections	Uczniowie Students	Absolwenci <sup>a</sup> Graduates <sup>a</sup>
<b>WOJEWÓDZTWO</b> ..... <i>VOIVODSHIP</i>	<b>113</b>	<b>477</b>	<b>11205</b>	<b>3488</b>
<b>Podregion białostocko-suwalski</b> ..... <i>Subregion</i>	<b>88</b>	<b>395</b>	<b>9182</b>	<b>2847</b>
Powiaty: <i>Powiats:</i>				
augustowski .....	5	20	469	142
białostocki .....	3	15	507	79
bielski .....	3	8	129	27
hajnowski .....	3	3	82	21
moniecki .....	2	7	153	40
sejneński .....	2	4	117	27
siemiatycki .....	1	2	14	37
sokólski .....	3	9	206	72
suwalski .....	1	2	81	41
Miasta na prawach powiatu: <i>Cities with powiat status:</i>				
Białystok .....	52	281	6442	2057
Suwałki .....	13	44	982	304
<b>Podregion łomżyński</b> ..... <i>Subregion</i>	<b>25</b>	<b>82</b>	<b>2023</b>	<b>641</b>
Powiaty: <i>Powiats:</i>				
grajewski .....	4	10	220	78
kolneński .....	–	–	–	7
łomżyński .....	1	4	116	18
wysokomazowiecki .....	4	17	547	175
zambrowski .....	2	5	126	26
Miasto na prawach powiatu: <i>City with powiat status:</i>				
Łomża .....	14	46	1014	337

a Z roku szkolnego 2006/07.  
 a For 2006/07 school year.

TABL. 8 (43). SZKOŁY DLA DOROSŁYCH W ROKU SZKOLNYM 2007/08  
SCHOOLS FOR ADULTS IN 2007/08 SCHOOL YEAR

WYSZCZEGÓLNIENIE SPECIFICATION	Szkoły Schools	Oddziały Sections	Uczniowie Students		Absolwenci <sup>a</sup> Graduates <sup>a</sup>
			ogółem total	w tym I klasa of which 1st grade	
<b>WOJEWÓDZTWO</b> ..... <i>VOIVODSHIP</i>	<b>156</b>	<b>382</b>	<b>8473</b>	<b>3462</b>	<b>2557</b>
<b>Podregion białostocko-suwalski</b> .... <i>Subregion</i>	<b>110</b>	<b>277</b>	<b>6004</b>	<b>2438</b>	<b>1950</b>
Powiaty: <i>Powiats:</i>					
augustowski .....	10	20	491	96	189
białostocki .....	7	15	338	189	202
bielski .....	7	12	258	83	112
hajnowski .....	6	11	230	89	93
moniecki .....	5	11	290	130	84
sejneński .....	3	5	114	33	22
siemiatycki .....	5	8	160	60	19
sokólski .....	8	14	277	68	108
suwalski .....	1	3	92	37	–
Miasta na prawach powiatu: <i>Cities with powiat status:</i>					
Białystok .....	45	139	2840	1230	853
Suwałki .....	13	39	914	423	268
<b>Podregion łomżyński</b> .....	<b>46</b>	<b>105</b>	<b>2469</b>	<b>1024</b>	<b>607</b>
<i>Subregion</i>					
Powiaty: <i>Powiats:</i>					
grajewski .....	4	11	360	147	64
kolneński .....	7	16	341	102	60
łomżyński .....	8	14	306	74	24
wysokomazowiecki .....	8	16	374	139	110
zambrowski .....	7	17	340	176	112
Miasto na prawach powiatu: <i>City with powiat status:</i>					
Łomża .....	12	31	748	386	237

a Z roku szkolnego 2006/07.  
a For 2006/07 school year.

TABL. 9 (44). WYCHOWANIE PRZEDSZKOLNE W ROKU SZKOLNYM 2007/08  
 PRE-PRIMARY EDUCATION IN 2007/08 SCHOOL YEAR

WYSZCZEGÓLNIENIE SPECIFICATION	Placówki Establishments		Miejsca w przed- szkolach Places in nursery schools	Oddziały Sections		Dzieci Children	
	ogółem total	w tym przedszkola of which nursery schools		ogółem total	w tym w przed- szkolach of which in nursery schools	ogółem total	w tym w przed- szkolach of which in nursery schools
<b>WOJEWÓDZTWO</b> ..... <i>VOIVODSHIP</i>	<b>536</b>	<b>163</b>	<b>17888</b>	<b>1145</b>	<b>758</b>	<b>24352</b>	<b>18415</b>
<b>PODREGION BIAŁOSTOCKO- -SUWALSKI</b> ..... <i>SUBREGION</i>	<b>372</b>	<b>130</b>	<b>14406</b>	<b>863</b>	<b>611</b>	<b>18927</b>	<b>14874</b>
POWIAT AUGUSTOWSKI .....	33	7	800	59	31	1168	748
<b>Gmina miejska</b> <i>Urban gmina</i>							
Augustów .....	9	6	680	34	28	823	686
<b>Gmina miejsko-wiejska</b> <i>Urban-rural gmina</i>							
Lipsk .....	3	1	120	5	3	82	62
<b>Gminy wiejskie</b> <i>Rural gminas</i>							
Augustów .....	7	–	–	6	–	79	–
Bargłów Kościelny .....	6	–	–	5	–	74	–
Nowinka .....	3	–	–	3	–	27	–
Plaska .....	2	–	–	2	–	26	–
Sztabin .....	3	–	–	4	–	57	–
POWIAT BIAŁOSTOCKI .....	54	12	1510	105	62	2104	1508
<b>Gminy miejsko-wiejskie</b> <i>Urban-rural gminas</i>							
Choroszcz .....	4	1	200	9	7	217	191
Czarna Białostocka .....	2	1	200	10	9	227	208
Łapy .....	10	2	355	22	14	456	334
Supraśl .....	3	1	120	8	5	186	119
Suraz .....	1	1	60	2	2	33	33
Tykocin .....	2	1	100	5	4	97	86
Wasilków .....	2	1	225	11	10	256	247
Zabłudów .....	6	1	50	9	2	117	41
<b>Gminy wiejskie</b> <i>Rural gminas</i>							
Dobrzyniewo Duże .....	7	1	–	6	1	96	51
Gródek .....	1	–	–	1	–	3	–
Juchnowiec Kościelny .....	5	1	100	11	4	223	110
Michałowo .....	2	1	100	4	4	93	88
Poświętne .....	4	–	–	2	–	41	–
Turośń Kościelna .....	4	–	–	4	–	57	–
Zawady .....	1	–	–	1	–	2	–
POWIAT BIELSKI .....	21	5	699	45	27	949	680
<b>Gminy miejskie</b> <i>Urban gminas</i>							
Bielsk Podlaski .....	5	4	595	25	23	618	577
Brańsk .....	1	1	104	4	4	103	103
<b>Gminy wiejskie</b> <i>Rural gminas</i>							
Bielsk Podlaski .....	3	–	–	3	–	51	–
Boćki .....	2	–	–	3	–	44	–
Brańsk .....	3	–	–	2	–	29	–
Orla .....	1	–	–	2	–	36	–
Rudka .....	2	–	–	2	–	19	–
Wyszki .....	4	–	–	4	–	49	–



TABL. 9 (44). **WYCHOWANIE PRZEDSZKOLNE W ROKU SZKOLNYM 2007/08 (cd.)**  
*PRE-PRIMARY EDUCATION IN 2007/08 SCHOOL YEAR (cont.)*

WYSZCZEGÓLNIENIE SPECIFICATION	Placówki Establishments		Miejsca w przed- szkolach Places in nursery schools	Oddziały Sections		Dzieci Children	
	ogółem total	w tym przedszkola of which nursery schools		ogółem total	w tym w przed- szkolach of which in nursery schools	ogółem total	w tym w przed- szkolach of which in nursery schools
POWIAT HAJNOWSKI .....	16	8	772	38	30	892	763
<b>Gmina miejska</b> <i>Urban gmina</i>							
Hajnówka .....	4	4	533	21	21	563	563
<b>Gmina miejsko-wiejska</b> <i>Urban-rural gmina</i>							
Kleszczele .....	1	1	50	2	2	38	38
<b>Gminy wiejskie</b> <i>Rural gminas</i>							
Białowieża .....	1	1	78	2	2	58	58
Czeremcha .....	1	1	61	3	3	68	68
Czyże .....	2	–	–	2	–	29	–
Dubicze Cerkiewne .....	1	–	–	1	–	18	–
Hajnówka .....	3	–	–	2	–	32	–
Narew .....	2	1	50	4	2	62	36
Narewka .....	1	–	–	1	–	24	–
POWIAT MONIECKI .....	27	5	449	31	19	580	408
<b>Gminy miejsko-wiejskie</b> <i>Urban-rural gminas</i>							
Goniądz .....	7	1	50	4	2	88	39
Knyszyn .....	3	1	50	3	2	60	44
Mońki .....	4	1	250	10	10	244	235
<b>Gminy wiejskie</b> <i>Rural gminas</i>							
Jasionówka .....	1	1	60	3	3	60	60
Jaświty .....	3	–	–	3	–	43	–
Krypno .....	4	1	39	4	2	49	30
Trzcianne .....	5	–	–	4	–	36	–
POWIAT SEJNEŃSKI .....	16	3	219	21	11	349	236
<b>Gmina miejska</b> <i>Urban gmina</i>							
Sejny .....	2	2	152	7	7	168	168
<b>Gminy wiejskie</b> <i>Rural gminas</i>							
Giby .....	3	–	–	3	–	35	–
Krasnopol .....	3	–	–	1	–	26	–
Puńsk .....	5	1	67	7	4	81	68
Sejny .....	3	–	–	3	–	39	–
POWIAT SIEMIATYCKI .....	22	5	539	44	24	838	564
<b>Gmina miejska</b> <i>Urban gmina</i>							
Siemiatycze .....	3	3	399	18	18	454	454
<b>Gmina miejsko-wiejska</b> <i>Urban-rural gmina</i>							
Drohiczyn .....	4	–	–	6	–	88	–
<b>Gminy wiejskie</b> <i>Rural gminas</i>							
Dziadkowice .....	3	–	–	3	–	31	–
Grodzisk .....	3	–	–	4	–	41	–
Mielnik .....	1	1	65	4	4	57	57
Milejczyce .....	1	–	–	1	–	19	–
Nurzec-Stacja .....	2	1	75	3	2	65	53
Perlejewo .....	1	–	–	2	–	41	–
Siemiatycze .....	4	–	–	3	–	42	–

TABL. 9 (44). **WYCHOWANIE PRZEDSZKOLNE W ROKU SZKOLNYM 2007/08 (cd.)**  
*PRE-PRIMARY EDUCATION IN 2007/08 SCHOOL YEAR (cont.)*

WYSZCZEGÓLNIENIE SPECIFICATION	Placówki Establishments		Miejsca w przed- szkolach Places in nursery schools	Oddziały Sections		Dzieci Children	
	ogółem total	w tym przedszkola of which nursery schools		ogółem total	w tym w przed- szkolach of which in nursery schools	ogółem total	w tym w przed- szkolach of which in nursery schools
POWIAT SOKÓLSKI .....	42	12	836	62	35	1191	778
<b>Gminy miejsko-wiejskie</b> <i>Urban-rural gminas</i>							
Dąbrowa Białostocka .....	9	2	97	13	5	229	115
Sokółka .....	12	5	445	22	18	511	436
Suchowola .....	6	1	42	6	1	108	27
<b>Gminy wiejskie</b> <i>Rural gminas</i>							
Janów .....	2	1	60	4	3	64	54
Korycin .....	1	1	75	3	3	60	60
Krynki .....	2	1	37	3	2	56	29
Kuźnica .....	3	1	80	4	3	66	57
Nowy Dwór .....	2	–	–	2	–	23	–
Sidra .....	3	–	–	3	–	41	–
Szudziałowo .....	2	–	–	2	–	33	–
POWIAT SUWAŃSKI .....	27	–	–	24	–	391	–
<b>Gminy wiejskie</b> <i>Rural gminas</i>							
Bakalarzewo .....	1	–	–	2	–	35	–
Filipów .....	1	–	–	3	–	50	–
Jeleniewo .....	4	–	–	3	–	31	–
Przerośl .....	2	–	–	1	–	25	–
Raczki .....	5	–	–	2	–	66	–
Rutka-Tartak .....	1	–	–	1	–	28	–
Suwałki .....	5	–	–	6	–	74	–
Szypłiszki .....	5	–	–	4	–	51	–
Wizajny .....	3	–	–	2	–	31	–
MIASTA NA PRAWACH POWIATU: CITIES WITH POWIAT STATUS:							
Białystok .....	97	64	7339	362	313	8712	7714
Suwałki .....	17	9	1243	72	59	1753	1475
<b>PODREGION ŁOMŻYŃSKI</b> <i>SUBREGION</i>	<b>164</b>	<b>33</b>	<b>3482</b>	<b>282</b>	<b>147</b>	<b>5425</b>	<b>3541</b>
POWIAT GRAJEWSKI .....	27	5	465	43	19	834	489
<b>Gmina miejska</b> <i>Urban gmina</i>							
Grajewo .....	6	4	440	22	18	542	466
<b>Gminy miejsko-wiejskie</b> <i>Urban-rural gminas</i>							
Rajgród .....	5	–	–	3	–	56	–
Szczuczyn .....	4	1	25	5	1	89	23
<b>Gminy wiejskie</b> <i>Rural gminas</i>							
Grajewo .....	3	–	–	3	–	50	–
Radziłów .....	4	–	–	5	–	46	–
Wąsosz .....	5	–	–	5	–	51	–
POWIAT KOLNEŃSKI .....	27	2	220	31	11	535	272
<b>Gmina miejska</b> <i>Urban gmina</i>							
Kolno .....	1	1	150	7	7	196	196

TABL. 9 (44). **WYCHOWANIE PRZEDSZKOLNE W ROKU SZKOLNYM 2007/08 (dok.)**  
*PRE-PRIMARY EDUCATION IN 2007/08 SCHOOL YEAR (cont.)*

WYSZCZEGÓLNIENIE SPECIFICATION	Placówki Establishments		Miejsca w przed- szkolach Places in nursery schools	Oddziały Sections		Dzieci Children	
	ogółem total	w tym przedszkola of which nursery schools		ogółem total	w tym w przed- szkolach of which in nursery schools	ogółem total	w tym w przed- szkolach of which in nursery schools
POWIAT KOLNEŃSKI (dok.) (cont.)							
<b>Gmina miejsko-wiejska</b> <i>Urban-rural gmina</i>							
Stawiski .....	6	1	70	6	4	94	76
<b>Gminy wiejskie</b> <i>Rural gminas</i>							
Grabowo .....	3	–	–	3	–	38	–
Kolno .....	8	–	–	6	–	90	–
Mały Płock .....	4	–	–	4	–	56	–
Turośl .....	5	–	–	5	–	61	–
POWIAT ŁOMŻYŃSKI .....	38	3	164	52	9	699	151
<b>Gminy miejsko-wiejskie</b> <i>Urban-rural gminas</i>							
Jedwabne .....	4	–	–	4	–	62	–
Nowogród .....	3	1	49	5	3	82	49
<b>Gminy wiejskie</b> <i>Rural gminas</i>							
Łomża .....	8	–	–	9	–	85	–
Miastkowo .....	3	–	–	5	–	68	–
Piątnica .....	8	1	100	12	5	154	86
Przytuły .....	2	–	–	2	–	27	–
Śniadowo .....	4	1	15	5	1	69	16
Wizna .....	3	–	–	4	–	50	–
Zbójna .....	3	–	–	6	–	102	–
POWIAT WYSOKOMAZOWIECKI	36	5	425	48	16	893	387
<b>Gmina miejska</b> <i>Urban gmina</i>							
Wysokie Mazowieckie .....	3	3	300	11	11	268	268
<b>Gmina miejsko-wiejska</b> <i>Urban-rural gmina</i>							
Ciechanowiec .....	5	1	50	8	2	121	49
<b>Gminy wiejskie</b> <i>Rural gminas</i>							
Czyżew-Osada .....	3	1	75	5	3	100	70
Klukowo .....	4	–	–	5	–	56	–
Kobylin-Borzymy .....	3	–	–	4	–	52	–
Kulesze Kościelne .....	1	–	–	2	–	36	–
Nowe Piekuty .....	4	–	–	5	–	106	–
Sokoły .....	3	–	–	3	–	59	–
Szepietowo .....	5	–	–	4	–	65	–
Wysokie Mazowieckie .....	5	–	–	1	–	30	–
POWIAT ZAMBROWSKI .....	24	6	623	43	27	836	614
<b>Gmina miejska</b> <i>Urban gmina</i>							
Zambrów .....	4	4	575	24	24	566	566
<b>Gminy wiejskie</b> <i>Rural gminas</i>							
Kołaki Kościelne .....	3	–	–	3	–	35	–
Rutki .....	3	–	–	3	–	58	–
Szumowo .....	6	1	41	5	2	61	41
Zambrów .....	8	1	7	8	1	116	7
MIASTO NA PRAWACH POWIATU: CITY WITH POWIAT STATUS:							
Łomża .....	12	12	1585	65	65	1628	1628

DZIAŁ VIII  
**OCHRONA ZDROWIA I OPIEKA  
 SPOŁECZNA**

CHAPTER VIII  
**HEALTH CARE AND SOCIAL  
 WELFARE**

TABL. 1 (45). **AMBULATORYJNA OPIEKA ZDROWOTNA, SZPITALA OGÓLNE I APTEKI  
 OGÓLNODOSTĘPNE W 2007 R.**  
 Stan w dniu 31 XII  
*OUT-PATIENT HEALTH CARE, GENERAL HOSPITALS AND PUBLIC PHARMACIES IN 2007  
 As of 31 XII*

WYSZCZEGÓLNIENIE SPECIFICATION	Ambulatoryjna opieka zdrowotna <i>Out-patient health care</i>		Łóżka w szpitalach na 10 tys. ludności <i>Beds in hospitals per 10 thous. population</i>	Apteki <i>Pharmacies</i>	Liczba ludności na 1 aptekę <i>Population per pharmacy</i>
	zakłady opieki zdrowotnej <i>health care institutions</i>	praktyki lekarskie <sup>a</sup> <i>medical practices<sup>a</sup></i>			
<b>WOJEWÓDZTWO</b> ..... <i>VOIVODSHIP</i>	<b>545</b>	<b>331</b>	<b>49,8</b>	<b>316</b>	<b>3774</b>
<b>Podregion białostocko-suwalski</b> <i>Subregion</i>	<b>432</b>	<b>210</b>	<b>52,5</b>	<b>238</b>	<b>3720</b>
Powiaty: <i>Powiat:</i>					
augustowski .....	13	24	27,3	14	4205
białostocki .....	56	24	9,2	26	5308
bielski .....	27	17	37,8	18	3295
hajnowski .....	22	15	67,1	11	4293
moniecki .....	16	14	46,4	5	8534
sejneński .....	7	3	40,2	5	4234
siemiatycki .....	21	1	31,0	10	4800
sokólski .....	25	14	50,9	14	5110
suwalski .....	10	6	–	3	11713
Miasta na prawach powiatu: <i>Cities with powiat status:</i>					
Białystok .....	218	52	83,9	109	2699
Suwałki .....	17	40	80,7	23	3012
<b>Podregion łomżyński</b> ..... <i>Subregion</i>	<b>113</b>	<b>121</b>	<b>41,7</b>	<b>78</b>	<b>3940</b>
Powiaty: <i>Powiat:</i>					
grajewski .....	19	15	58,6	11	4515
kolneński .....	11	13	37,1	7	5627
łomżyński .....	15	7	–	6	8502
wysokomazowiecki .....	27	30	26,7	16	3721
zambrowski .....	10	27	23,3	12	3723
Miasto na prawach powiatu: <i>City with powiat status:</i>					
Łomża .....	31	29	92,3	26	2424

<sup>a</sup> Dane obejmują podmioty, które podpisały kontrakt „praktyka lekarska – Narodowy Fundusz Zdrowia” lub „praktyka lekarska – zakład opieki zdrowotnej”; łącznie z praktykami lekarskimi przeprowadzającymi badania profilaktyczne w zakresie służby medycyny pracy.

<sup>a</sup> *Data concerns entities that have signed "a medical practice – National Health Fund" contract or "a medical practice – health care facility" contract; including medical practices conducting preventive examinations within the framework of occupational medicine.*

TABL. 2 (46). **ŻŁOBKI ORAZ DOMY I ZAKŁADY POMOCY SPOŁECZNEJ W 2007 R.**  
Stan w dniu 31 XII  
**NURSERIES AS WELL AS SOCIAL WELFARE HOMES AND FACILITIES IN 2007**  
As of 31 XII

WYSZCZEGÓLNIENIE SPECIFICATION	Żłobki i oddziały żłobkowe Nurseries and nursery wards			Domy i zakłady pomocy społecznej Social welfare homes and facilities		
	placówki institutions	miejsca places	dzieci przebywające (w ciągu roku) children staying (during the year)	placówki <sup>a</sup> institutions <sup>a</sup>	miejsca places	mieszkańcy residents
<b>WOJEWÓDZTWO</b> ..... <i>VOIVODSHIP</i>	<b>15</b>	<b>811</b>	<b>1453</b>	<b>42</b>	<b>3187</b>	<b>3066</b>
<b>Podregion białostocko- suwalski</b> ..... <i>Subregion</i>	<b>15</b>	<b>811</b>	<b>1453</b>	<b>32</b>	<b>2689</b>	<b>2572</b>
Powiaty: <i>Powiats:</i>						
augustowski .....	1	70	91	2	128	128
białostocki .....	2	46	43	8	990	979
bielski .....	–	–	–	1	114	116
hajnowski .....	1	75	122	4	161	163
moniecki .....	–	–	–	2	77	76
sejneński .....	–	–	–	1	26	26
siemiatycki .....	1	25	27	2	91	86
sokólski .....	1	15	25	2	42	42
suwalski .....	–	–	–	1	140	92
Miasta na prawach powiatu: <i>Cities with powiat status:</i>						
Białystok .....	7	530	1093	6	685	653
Suwałki .....	2	50	52	3	235	211
<b>Podregion łomżyński</b> ..... <i>Subregion</i>	<b>–</b>	<b>–</b>	<b>–</b>	<b>10</b>	<b>498</b>	<b>494</b>
Powiaty: <i>Powiats:</i>						
grajewski .....	–	–	–	1	39	37
łomżyński .....	–	–	–	1	40	40
wysokomazowiecki .....	–	–	–	1	110	114
zambrowski .....	–	–	–	2	108	101
Miasto na prawach powiatu: <i>City with powiat status:</i>						
Łomża .....	–	–	–	5	201	202

<sup>a</sup> Bez filii.  
<sup>a</sup> Excluding branches.

TABL. 3 (47). CAŁODOBOWE PLACÓWKI OPIEKUŃCZO-WYCHOWAWCZE DLA DZIECI I MŁODZIEŻY W 2007 R.

Stan w dniu 31 XII

ROUND-THE-CLOCK CARE AND EDUCATION CENTRES FOR CHILDREN AND YOUNG PEOPLE IN 2007

As of 31 XII

WYSZCZEGÓLNIENIE SPECIFICATION	Ogółem Total	Interwencyjne Intervention	Rodzinne Family	Socjalizacyjne Socialization	Wielofunkcyjne Multipurpose
a – placówki centres					
b – wychowankowie residents					
<b>WOJEWÓDZTWO .....</b> a	<b>17</b>	<b>1</b>	<b>4</b>	<b>2</b>	<b>10</b>
<b>VOIVODSHIP</b> b	<b>550</b>	<b>14</b>	<b>19</b>	<b>68</b>	<b>449</b>
<b>Podregion białostocko- -suwalski .....</b> a	<b>15</b>	<b>1</b>	<b>4</b>	<b>2</b>	<b>8</b>
<b>Subregion</b> b	<b>451</b>	<b>14</b>	<b>19</b>	<b>68</b>	<b>350</b>
Powiaty: Powiats:					
augustowski .....	1	–	1	–	–
b	5	–	5	–	–
białostocki .....	3	1	–	–	2
b	119	14	–	–	105
bielski .....	1	–	1	–	–
b	6	–	6	–	–
hajnowski .....	1	–	–	1	–
b	41	–	–	41	–
suwalski .....	1	–	–	1	–
b	27	–	–	27	–
Miasta na prawach powiatu: Cities with powiat status:					
Białystok .....	7	–	2	–	5
b	221	–	8	–	213
Suwałki .....	1	–	–	–	1
b	32	–	–	–	32
<b>Podregion łomżyński .....</b> a	<b>2</b>	<b>–</b>	<b>–</b>	<b>–</b>	<b>2</b>
<b>Subregion</b> b	<b>99</b>	<b>–</b>	<b>–</b>	<b>–</b>	<b>99</b>
Powiat: Powiat:					
zambrowski .....	1	–	–	–	1
b	60	–	–	–	60
Miasto na prawach powiatu: City with powiat status:					
Łomża .....	1	–	–	–	1
b	39	–	–	–	39

U w a g a. Ponadto, według stanu w dniu 31 XII, w 85 placówkach wsparcia dziennego przebywało 2619 wychowanków, a w 3 placówkach wielofunkcyjnych pełniących również funkcję placówek wsparcia dziennego przebywało 120 wychowanków.

*N o t e.* Moreover, as of 31 XII, 2619 residents stayed in 85 day-support centres and 120 residents stayed in 3 multipurpose centres which also had the function of day-support centres.

DZIAŁ IX  
KULTURA. TURYSTYKA. SPORT

CHAPTER IX  
CULTURE. TOURISM. SPORT

TABL. 1 (48). BIBLIOTEKI PUBLICZNE (z filiami) W 2007 R.  
PUBLIC LIBRARIES (with branches) IN 2007

WYSZCZEGÓLNIENIE SPECIFICATION	Placówki biblioteczne <sup>ab</sup> Library institutions <sup>ab</sup>		Księgozbiór <sup>a</sup> w tys. woluminów Collection <sup>a</sup> in thous. volumes	Czytelnicy <sup>b</sup> Borrowers <sup>b</sup>	Wypożyczenia w woluminach <sup>bc</sup> Loans in volumes <sup>bc</sup>		Liczba ludności na 1 placówkę biblioteczną <sup>ab</sup> Number of population per library institution <sup>ab</sup>
	ogółem total	w tym biblioteki i filie of which libraries and branches			w tys. in thous.	na 1 czy- telnika per borrower	
<b>WOJEWÓDZTWO</b> ..... <b>VOIVODSHIP</b>	<b>292</b>	<b>248</b>	<b>4549,4</b>	<b>168098</b>	<b>3203,8</b>	<b>19,1</b>	<b>4084</b>
<b>PODREGION BIAŁOSTOCKO- -SUWALSKI</b> ..... <b>SUBREGION</b>	<b>211</b>	<b>177</b>	<b>3442,4</b>	<b>129905</b>	<b>2401,6</b>	<b>18,5</b>	<b>4196</b>
POWIAT AUGUSTOWSKI .....	21	20	262,1	9584	186,9	19,5	2803
<b>Gmina miejska</b> <i>Urban gmina</i>							
Augustów .....	3	3	93,7	5240	89,3	17,0	10114
<b>Gmina miejsko-wiejska</b> <i>Urban-rural gmina</i>							
Lipsk .....	1	1	15,6	481	7,7	15,9	5568
<b>Gminy wiejskie</b> <i>Rural gminas</i>							
Augustów .....	6	6	47,6	1441	36,6	25,4	1099
Bargłów Kościelny .....	2	2	30,1	903	20,6	22,8	2857
Nowinka .....	3	3	24,4	607	12,7	21,0	940
Płaska .....	2	2	16,2	439	11,1	25,2	1264
Sztabin .....	4	3	34,5	473	8,9	18,9	1326
POWIAT BIAŁOSTOCKI .....	44	34	554,6	16609	321,6	19,4	3136
<b>Gminy miejsko-wiejskie</b> <i>Urban-rural gminas</i>							
Choroszcz .....	3	3	31,9	815	29,9	36,7	4415
Czarna Białostocka .....	3	2	43,5	1728	36,3	21,1	3900
Łapy .....	4	4	132,3	5809	86,8	14,9	5707
Supraśl .....	3	3	47,3	1101	15,8	14,3	4362
Suraz .....	1	1	11,0	249	6,6	26,3	2037
Tykocin .....	1	1	24,5	474	9,1	19,3	6412
Wasilków .....	2	2	41,9	1251	21,3	17,0	6586
Zabłudów .....	5	3	41,7	976	20,2	20,7	1708
<b>Gminy wiejskie</b> <i>Rural gminas</i>							
Dobrzyniewo Duże .....	5	5	47,4	501	14,9	29,7	1615
Gródek .....	2	1	20,6	673	15,3	22,7	2853
Juchnowiec Kościelny .....	3	2	28,1	1223	17,2	14,1	4604
Michałowó .....	8	3	42,7	892	30,2	33,9	902
Poświętne .....	1	1	12,0	523	9,3	17,7	3750
Turośń Kościelna .....	2	2	20,2	242	7,6	31,6	2724
Zawady .....	1	1	9,5	152	1,1	7,4	2974

a Stan w dniu 31 XII. b Łącznie z punktami bibliotecznymi. c Bez wypożyczeń międzybibliotecznych.  
a As of 31 XII. b Including library service points. c Excluding interlibrary lending.

TABL. 1 (48). **BIBLIOTEKI PUBLICZNE (z filiami) W 2007 R. (cd.)**  
*PUBLIC LIBRARIES (with branches) IN 2007 (cont.)*

WYSZCZEGÓLNIENIE <i>SPECIFICATION</i>	Placówki biblioteczne <sup>ab</sup> <i>Library institutions<sup>ab</sup></i>		Księgozbiór w tys. woluminów <i>Collection<sup>a</sup></i> <i>in thous.</i> <i>volumes</i>	Czytelnicy <sup>b</sup> <i>Borrowers<sup>b</sup></i>	Wypożyczenia w woluminach <sup>bc</sup> <i>Loans in volumes<sup>bc</sup></i>		Liczba ludności na 1 placówkę biblioteczną <sup>ab</sup> <i>Number of population per library institution<sup>ab</sup></i>
	ogółem <i>total</i>	w tym biblioteki i filie <i>of which libraries and branches</i>			w tys. <i>in thous.</i>	na 1 czy- telnika <i>per borrower</i>	
POWIAT BIELSKI .....	11	11	188,8	6897	145,3	21,1	5391
<b>Gminy miejskie</b> <i>Urban gminas</i>							
Bielsk Podlaski .....	1	1	78,5	4047	83,0	20,5	26577
Brańsk .....	1	1	14,4	487	10,6	21,7	3822
<b>Gminy wiejskie</b> <i>Rural gminas</i>							
Bielsk Podlaski .....	3	3	39,0	878	12,3	14,0	2429
Boćki .....	1	1	12,8	340	5,4	16,0	4906
Brańsk .....	1	1	7,7	64	0,6	8,7	6370
Orla .....	1	1	9,9	240	9,7	40,6	3256
Rudka .....	1	1	7,6	302	12,0	39,8	2170
Wyszki .....	2	2	18,9	539	11,7	21,7	2457
POWIAT HAJNOWSKI .....	17	13	219,7	7933	147,1	18,5	2778
<b>Gmina miejska</b> <i>Urban gmina</i>							
Hajnówka .....	2	1	80,7	4815	75,0	15,6	10888
<b>Gmina miejsko-wiejska</b> <i>Urban-rural gmina</i>							
Kleszczele .....	2	1	11,7	515	10,1	19,6	1414
<b>Gminy wiejskie</b> <i>Rural gminas</i>							
Białowieża .....	1	1	17,9	405	10,2	25,3	2595
Czeremcha .....	1	1	19,7	623	10,4	16,6	3582
Czyże .....	2	1	14,9	150	2,0	13,0	1220
Dubicze Cerkiewne .....	1	1	12,3	172	2,3	13,7	1840
Hajnówka .....	1	1	12,9	205	7,8	38,2	4236
Narew .....	3	3	23,9	561	18,5	33,0	1346
Narewka .....	4	3	25,7	487	10,8	22,1	973
POWIAT MONIECKI .....	14	12	164,8	5476	103,6	18,9	3048
<b>Gminy miejsko-wiejskie</b> <i>Urban-rural gminas</i>							
Goniądz .....	1	1	13,5	193	2,1	10,7	5215
Knyszyn .....	1	1	18,4	646	14,3	22,2	4867
Mońki .....	3	3	56,9	3098	50,5	16,3	5185
<b>Gminy wiejskie</b> <i>Rural gminas</i>							
Jasionówka .....	1	1	13,6	256	3,5	13,7	2918
Jaświły .....	3	3	21,0	470	13,9	29,6	1796
Krypno .....	2	2	25,5	586	16,9	28,8	2048
Trzcianne .....	3	1	15,9	227	2,4	10,4	1544

a Stan w dniu 31 XII. b Łącznie z punktami bibliotecznymi. c Bez wypożyczeń międzybibliotecznych.  
*a As of 31 XII. b Including library service points. c Excluding interlibrary lending.*



TABL. 1 (48). **BIBLIOTEKI PUBLICZNE (z filiami) W 2007 R. (cd.)**  
**PUBLIC LIBRARIES (with branches) IN 2007 (cont.)**

WYSZCZEGÓLNIENIE SPECIFICATION	Placówki biblioteczne <sup>ab</sup> Library institutions <sup>ab</sup>		Księgozbiór w tys. woluminów Collection <sup>a</sup> in thous. volumes	Czytelnicy <sup>b</sup> Borrowers <sup>b</sup>	Wypożyczenia w woluminach <sup>bc</sup> Loans in volumes <sup>bc</sup>		Liczba ludności na 1 placówkę biblioteczną <sup>ab</sup> Number of population per library institution <sup>ab</sup>
	ogółem total	w tym biblioteki i filie of which libraries and branches			w tys. in thous.	na 1 czy- telnika per borrower	
POWIAT SEJNEŃSKI .....	9	9	124,4	3013	44,2	14,7	2352
<b>Gmina miejska</b> <i>Urban gmina</i>							
Sejny .....	1	1	37,8	1603	25,3	15,8	5910
<b>Gminy wiejskie</b> <i>Rural gminas</i>							
Giby .....	2	2	20,2	280	3,3	11,8	1481
Krasnopol .....	1	1	15,5	302	2,4	8,0	3581
Puńsk .....	2	2	26,5	534	8,6	16,1	2191
Sejny .....	3	3	24,4	294	4,6	15,6	1355
POWIAT SIEMIATYCKI .....	19	14	234,8	7031	157,1	22,3	2526
<b>Gmina miejska</b> <i>Urban gmina</i>							
Siemiatycze .....	3	3	77,2	3643	78,4	21,5	5020
<b>Gmina miejsko-wiejska</b> <i>Urban-rural gmina</i>							
Drohiczyn .....	1	1	39,6	753	18,4	24,5	6771
<b>Gminy wiejskie</b> <i>Rural gminas</i>							
Dziadkowice .....	1	1	11,5	341	10,0	29,3	3035
Grodzisk .....	1	1	9,8	268	3,5	13,0	4490
Mielnik .....	5	1	16,7	578	12,9	22,3	527
Milejczyce .....	1	1	11,7	227	6,4	28,3	2171
Nurzec-Stacja .....	4	3	33,3	556	9,4	16,9	1106
Perlejewo .....	1	1	10,4	178	5,9	33,4	3085
Siemiatycze .....	2	2	24,6	487	12,2	25,0	3165
POWIAT SOKÓLSKI .....	26	26	373,1	11619	277,3	23,9	2752
<b>Gminy miejsko-wiejskie</b> <i>Urban-rural gminas</i>							
Dąbrowa Białostocka .....	7	7	109,1	2759	56,5	20,5	1800
Sokółka .....	8	8	109,1	4754	135,3	28,5	3264
Suchowola .....	1	1	23,4	880	13,5	15,4	7263
<b>Gminy wiejskie</b> <i>Rural gminas</i>							
Janów .....	1	1	17,5	577	12,0	20,7	4378
Korycin .....	1	1	12,3	315	4,5	14,1	3525
Krynki .....	1	1	13,1	283	6,0	21,4	3330
Kuźnica .....	1	1	18,3	651	13,9	21,3	4238
Nowy Dwór .....	1	1	11,5	320	9,2	28,7	2869
Sidra .....	2	2	20,7	383	8,2	21,3	1923
Szudziałowo .....	3	3	38,1	697	18,2	26,1	1127

a Stan w dniu 31 XII. b Łącznie z punktami bibliotecznymi. c Bez wypożyczeń międzybibliotecznych.  
a As of 31 XII. b Including library service points. c Excluding interlibrary lending.

TABL. 1 (48). **BIBLIOTEKI PUBLICZNE (z filiami) W 2007 R. (cd.)**  
*PUBLIC LIBRARIES (with branches) IN 2007 (cont.)*

WYSZCZEGÓLNIENIE SPECIFICATION	Placówki biblioteczne <sup>ab</sup> Library institutions <sup>ab</sup>		Księgozbiór <sup>a</sup> w tys. woluminów Collection <sup>a</sup> in thous. volumes	Czytelnicy <sup>b</sup> Borrowers <sup>b</sup>	Wypożyczenia w woluminach <sup>bc</sup> Loans in volumes <sup>bc</sup>		Liczba ludności na 1 placówkę biblioteczną <sup>ab</sup> Number of population per library institution <sup>ab</sup>
	ogółem total	w tym biblioteki i filie of which libraries and branches			w tys. in thous.	na 1 czy- telnika per borrower	
POWIAT SUWAŃSKI .....	19	18	189,0	5209	99,6	19,1	1849
<b>Gminy wiejskie</b> <i>Rural gminas</i>							
Bakalarzewo .....	2	2	14,3	480	4,3	8,9	1525
Filipów .....	1	1	20,8	517	11,8	22,8	4530
Jeleniewo .....	1	1	10,2	290	10,0	34,6	3050
Przeróż .....	2	2	20,9	728	14,7	20,2	1530
Raczki .....	2	2	31,0	814	18,7	23,0	3034
Rutka-Tartak .....	1	1	10,0	373	5,0	13,4	2252
Suwałki .....	4	4	32,3	665	14,0	21,0	1615
Szypłiszki .....	4	3	30,6	784	12,0	15,3	996
Wizajny .....	2	2	18,9	558	9,1	16,3	1343
MIASTA NA PRAWACH POWIATU: CITIES WITH POWIAT STATUS:							
Białystok .....	24	15	901,5	44266	701,8	15,9	12256
Suwałki .....	7	5	229,6	12268	217,1	17,7	9897
<b>PODREGION ŁOMŻYŃSKI ....</b> <i>SUBREGION</i>	<b>81</b>	<b>71</b>	<b>1107,0</b>	<b>38193</b>	<b>802,2</b>	<b>21,0</b>	<b>3794</b>
POWIAT GRAJEWSKI .....	10	9	164,9	5654	118,2	20,9	4966
<b>Gmina miejska</b> <i>Urban gmina</i>							
Grajewo .....	1	1	47,9	3019	58,7	19,4	22347
<b>Gminy miejsko-wiejskie</b> <i>Urban-rural gminas</i>							
Rajgród .....	4	3	28,5	569	15,4	27,0	1381
Szczuczyn .....	2	2	36,3	989	19,9	20,1	3345
<b>Gminy wiejskie</b> <i>Rural gminas</i>							
Grajewo .....	1	1	11,1	260	6,8	19,4	6051
Radziłów .....	1	1	28,0	325	4,1	12,9	5074
Wąsosz .....	1	1	13,1	492	13,3	27,0	3977
POWIAT KOLNEŃSKI .....	15	15	147,2	4971	106,9	21,5	2626
<b>Gmina miejska</b> <i>Urban gmina</i>							
Kolno .....	1	1	29,2	1925	28,9	15,0	10684
<b>Gmina miejsko-wiejska</b> <i>Urban-rural gmina</i>							
Stawiski .....	2	2	20,7	509	8,0	15,7	3273
<b>Gminy wiejskie</b> <i>Rural gminas</i>							
Grabowo .....	1	1	10,0	295	6,6	22,2	3600
Kolno .....	4	4	33,0	1024	33,2	32,4	2168
Mały Płock .....	4	4	31,0	485	15,0	31,0	1251
Turośl .....	3	3	23,3	733	15,2	20,7	1628

a Stan w dniu 31 XII. b Łącznie z punktami bibliotecznymi. c Bez wypożyczeń międzybibliotecznych.  
 a As of 31 XII. b Including library service points. c Excluding interlibrary lending.

TABL. 1 (48). **BIBLIOTEKI PUBLICZNE (z filiami) W 2007 R. (dok.)**  
**PUBLIC LIBRARIES (with branches) IN 2007 (cont.)**

WYSZCZEGÓLNIENIE SPECIFICATION	Placówki biblioteczne <sup>ab</sup> Library institutions <sup>ab</sup>		Księgozbiór <sup>a</sup> w tys. woluminów Collection <sup>a</sup> in thous. volumes	Czytelnicy <sup>b</sup> Borrowers <sup>b</sup>	Wypożyczenia w woluminach <sup>bc</sup> Loans in volumes <sup>bc</sup>		Liczba ludności na 1 placówkę biblioteczną <sup>ab</sup> Number of population per library institution <sup>ab</sup>
	ogółem total	w tym biblioteki i filie of which libraries and branches			w tys. in thous.	na 1 czy- telnika per borrower	
POWIAT ŁOMŻYŃSKI .....	27	21	281,5	6849	165,7	24,2	1889
<b>Gminy miejsko-wiejskie</b> <i>Urban-rural gminas</i>							
Jedwabne .....	1	1	18,9	639	8,5	13,2	5511
Nowogród .....	2	2	17,9	462	16,0	34,6	2006
<b>Gminy wiejskie</b> <i>Rural gminas</i>							
Łomża .....	7	5	88,6	1564	45,2	28,9	1435
Miastkowo .....	2	2	20,0	594	10,2	17,1	2154
Piątnica .....	3	3	34,3	1408	28,1	20,0	3551
Przytuły .....	1	1	11,7	174	5,3	30,4	2150
Śniadowo .....	6	2	33,3	782	30,4	38,9	942
Wizna .....	2	2	26,5	520	7,5	14,5	2173
Zbójna .....	3	3	30,3	706	14,5	20,6	1447
POWIAT WYSOKO- MAZOWIECKI .....	14	14	204,2	5133	88,7	17,3	4253
<b>Gmina miejska</b> <i>Urban gmina</i>							
Wysokie Mazowieckie .....	1	1	40,9	1107	14,6	13,2	9269
<b>Gmina miejsko-wiejska</b> <i>Urban-rural gmina</i>							
Ciechanowiec .....	1	1	29,4	965	12,0	12,4	9365
<b>Gminy wiejskie</b> <i>Rural gminas</i>							
Czyżew-Osada .....	3	3	30,2	824	18,9	22,9	2222
Klukowo .....	3	3	29,8	648	13,0	20,1	1546
Kobylin-Borzymy .....	1	1	13,4	269	4,8	17,6	3565
Kulesze Kościelne .....	1	1	12,4	154	3,7	24,1	3372
Nowe Piekuły .....	1	1	12,8	317	3,8	12,1	4040
Sokoły .....	2	2	17,3	574	12,6	22,0	2972
Szepietowo .....	1	1	18,0	275	5,3	19,2	7468
POWIAT ZAMBROWSKI .....	6	6	112,6	4463	100,4	22,5	7447
<b>Gmina miejska</b> <i>Urban gmina</i>							
Zambrów .....	2	2	51,6	3032	63,8	21,0	11299
<b>Gminy wiejskie</b> <i>Rural gminas</i>							
Kotaki Kościelne .....	1	1	11,7	377	4,8	12,8	2403
Rutki .....	1	1	21,9	697	25,7	36,8	6044
Szumowo .....	1	1	15,6	224	3,3	14,8	4854
Zambrów .....	1	1	11,8	133	2,8	21,3	8782
MIASTO NA PRAWACH POWIATU: CITY WITH POWIAT STATUS: Łomża .....	9	6	196,6	11123	222,3	20,0	7004

a Stan w dniu 31 XII. b Łącznie z punktami bibliotecznymi. c Bez wypożyczeń międzybibliotecznych.  
a As of 31 XII. b Including library service points. c Excluding interlibrary lending.

TABL. 2 (49). **MUZEJA<sup>a</sup> W 2007 R.**  
*MUSEUMS<sup>a</sup> IN 2007*

WYSZCZEGÓLNIENIE <i>SPECIFICATION</i>	Muzea <sup>b</sup> <i>Museums<sup>b</sup></i>	Muzealia <sup>b</sup> <i>Museum exhibits<sup>b</sup></i>	Wystawy czasowe <i>Temporary exhibitions</i>		Zwiedzający muzea i wystawy w tys. <i>Museum and exhibition visitors in thous.</i>	
			własne <sup>c</sup> <i>own<sup>c</sup></i>	obce <sup>d</sup> <i>exterior<sup>d</sup></i>	ogółem <i>total</i>	w tym młodzież szkolna <sup>e</sup> <i>of which primary and secondary school students<sup>e</sup></i>
<b>WOJEWÓDZTWO ....</b> <i>VOIVODSHIP</i>	<b>30</b>	<b>172052</b>	<b>82</b>	<b>27</b>	<b>489,5</b>	<b>164,1</b>
<b>Podregion białostocko- -suwalski .....</b> <i>Subregion</i>	<b>26</b>	<b>118092</b>	<b>63</b>	<b>22</b>	<b>387,6</b>	<b>138,2</b>
Powiaty: <i>Powiats:</i>						
augustowski .....	3	2414	4	–	8,6	4,3
białostocki .....	5	24000	12	–	151,0	56,9
bielski .....	2	530	10	5	18,4	3,8
hajnowski .....	2	1026	3	4	92,1	25,0
sejneński .....	1	789	–	–	0,9	0,4
siemiatycki .....	2	929	1	–	5,6	1,7
sokólski .....	1	626	2	–	2,1	1,1
Miasta na prawach powiatu: <i>Cities with powiat status:</i>						
Białystok .....	7	78702	26	6	74,5	24,1
Suwałki .....	3	9076	5	7	34,4	20,9
<b>Podregion łomżyński .....</b> <i>Subregion</i>	<b>4</b>	<b>53960</b>	<b>19</b>	<b>5</b>	<b>101,9</b>	<b>25,9</b>
Powiaty: <i>Powiats:</i>						
łomżyński .....	2	4496	4	1	37,6	13,5
wysokomazowiecki .....	1	25909	5	4	55,9	7,8
Miasto na prawach powiatu: <i>City with powiat status:</i>						
Łomża .....	1	23555	10	–	8,4	4,6

a Łącznie z oddziałami muzealnymi. b Stan w dniu 31 XII. c W kraju. d Krajowe i z zagranicy. e Zwiedzająca muzea w zorganizowanych grupach.

a Including museum branches. b As of 31 XII. c In Poland. d Domestic and foreign. e Visiting museums in organized groups.

TABL. 3 (50). **KINA STAŁE W 2007 R.**  
*FIXED CINEMAS IN 2007*

WYSZCZEGÓLNIENIE SPECIFICATION	Kina <sup>a</sup> Cinemas <sup>a</sup>	Miejsca na widowni <sup>a</sup> Seats <sup>a</sup>	Ludność na 1 miejsce <sup>a</sup> People per seat <sup>a</sup>	Seanse Screenings	Widzowie w tys. Audience in thous.
<b>WOJEWÓDZTWO</b> ..... <i>VOIVODSHIP</i>	<b>19</b>	<b>4489</b>	<b>266</b>	<b>11193</b>	<b>444,1</b>
<b>Podregion białostocko- -suwalski</b> ..... <i>Subregion</i>	<b>14</b>	<b>3249</b>	<b>272</b>	<b>9657</b>	<b>386,2</b>
Powiaty: <i>Powiats:</i>					
augustowski .....	1	143	412	101	1,6
białostocki .....	2	291	474	233	5,5
hajnowski .....	2	205	230	190	3,1
siemiatycki .....	1	170	282	37	1,1
sokólski .....	3	554	129	258	9,0
Miasta na prawach powiatu: <i>Cities with powiat status:</i>					
Białystok .....	4	1687	174	7402	312,6
Suwałki .....	1	199	348	1436	53,3
<b>Podregion łomżyński</b> ..... <i>Subregion</i>	<b>5</b>	<b>1240</b>	<b>248</b>	<b>1536</b>	<b>57,9</b>
Powiaty: <i>Powiats:</i>					
kolneński .....	1	278	142	66	2,5
wysokomazowiecki .....	2	472	126	76	8,6
grajewski .....	1	295	168	190	17,2
Miasto na prawach powiatu: <i>City with powiat status:</i>					
Łomża .....	1	195	323	1204	29,6

<sup>a</sup> Stan w dniu 31 XII.

<sup>a</sup> As of 31 XII.

TABL. 4 (51). **TURYSTYCZNE OBIEKTY ZBIOROWEGO ZAKWATEROWANIA W 2007 R.**  
*COLLECTIVE TOURIST ACCOMMODATION ESTABLISHMENTS IN 2007*

WYSZCZEGÓLNIENIE <i>SPECIFICATION</i>	Obiekty <sup>a</sup> <i>Facilities<sup>a</sup></i>	Miejsca noclegowe <sup>a</sup> <i>Number of beds<sup>a</sup></i>		Korzystający z noclegów <i>Tourists accommodated</i>		Udzielone noclegi <i>Nights spent (overnight stays)</i>	
		ogółem <i>total</i>	w tym całoroczne <i>of which open all year</i>	ogółem <i>total</i>	w tym turyści zagraniczni <i>of which foreign tourists</i>	ogółem <i>total</i>	w tym turystr zagranic cznym <i>of which foreign tourists</i>
<b>WOJEWÓDZTWO .....</b> <i>VOIVODSHIP</i>	<b>169</b>	<b>11349</b>	<b>6396</b>	<b>464249</b>	<b>90984</b>	<b>942813</b>	<b>135917</b>
<b>Podregion białostocko- -suwalski .....</b> <i>Subregion</i>	<b>148</b>	<b>10282</b>	<b>5521</b>	<b>415811</b>	<b>82467</b>	<b>844797</b>	<b>122080</b>
Powiaty: <i>Powiats:</i>							
augustowski .....	36	3457	1041	80738	10576	254895	15178
białostocki .....	13	965	775	58826	18824	76726	19875
bielski .....	6	240	127	7142	826	12470	1131
hajnowski .....	13	652	600	38180	3487	72971	7854
moniecki .....	11	470	120	4727	223	12282	802
sejneński .....	14	698	157	10165	694	24849	1107
siemiatycki .....	5	108	84	3989	512	9538	624
sokólski .....	6	210	185	5001	878	23414	1285
suwalski .....	21	1443	410	16203	1642	47149	2975
Miasta na prawach powiatu: <i>Cities with powiat status:</i>							
Białystok .....	17	1532	1532	158038	39567	256441	63049
Suwałki .....	6	507	490	32802	5238	54062	8200
<b>Podregion łomżyński .....</b> <i>Subregion</i>	<b>21</b>	<b>1067</b>	<b>875</b>	<b>48438</b>	<b>8517</b>	<b>98016</b>	<b>13837</b>
Powiaty: <i>Powiats:</i>							
grajewski .....	5	412	271	10894	111	36968	322
kolneński .....	1	58	58	3987	32	5652	64
łomżyński .....	7	256	205	20320	3812	30700	5118
wysokomazowiecki .....	3	153	153	2104	102	3982	182
zambrowski .....	1	20	20	579	5	1110	5
Miasto na prawach powiatu: <i>City with powiat status:</i>							
Łomża .....	4	168	168	10554	4455	19604	8146

a Stan w dniu 31 VII.

a As of 31 VII.

TABL. 5 (52). **KLUBY SPORTOWE W 2006 R.**  
Stan w dniu 31 XII  
*SPORTS CLUBS IN 2006*  
As of 31 XII

WYSZCZEGÓLNIENIE <i>SPECIFICATION</i>	Jednostki organi- zacyjne <i>Organiza- tional entities</i>	Sekcje <i>Sections</i>	Członkowie <i>Members</i>	Ćwiczący <i>Exercisers</i>		Trenerzy <i>Coaches</i>	Instruktorzy <i>Instructors</i>
				ogółem <i>total</i>	w tym kobiety <i>of which females</i>		
<b>WOJEWÓDZTWO</b> ..... <i>VOIVODSHIP</i>	<b>404</b>	<b>969</b>	<b>30020</b>	<b>27891</b>	<b>9124</b>	<b>326</b>	<b>688</b>
<b>Podregion białostocko- -suwalski</b> .....	<b>307</b>	<b>723</b>	<b>22503</b>	<b>20814</b>	<b>6456</b>	<b>295</b>	<b>565</b>
<i>Subregion</i>							
Powiaty: <i>Powiats:</i>							
augustowski .....	16	33	915	781	202	8	18
białostocki .....	44	90	2868	2436	744	38	79
bielski .....	24	64	1704	1667	631	14	44
hajnowski .....	19	40	1083	1085	251	13	18
moniecki .....	14	32	783	706	284	5	8
sejneński .....	9	27	713	556	174	3	21
siemiatycki .....	29	63	1602	1374	521	14	20
sokólski .....	27	81	1530	1304	438	7	43
suwalski .....	13	34	511	498	203	3	11
Miasta na prawach powiatu: <i>Cities with powiat status:</i>							
Białystok .....	94	226	8655	8442	2519	173	258
Suwałki .....	18	33	2139	1965	489	17	45
<b>Podregion łomżyński</b> .....	<b>97</b>	<b>246</b>	<b>7517</b>	<b>7077</b>	<b>2668</b>	<b>31</b>	<b>123</b>
<i>Subregion</i>							
Powiaty: <i>Powiats:</i>							
grajewski .....	19	61	1636	1530	615	2	31
kolneński .....	6	24	617	611	250	1	3
łomżyński .....	15	32	829	769	346	–	7
wysokomazowiecki .....	23	53	1801	1718	609	3	34
zambrowski .....	15	41	1157	1066	367	8	22
Miasto na prawach powiatu: <i>City with powiat status:</i>							
Łomża .....	19	35	1477	1383	481	17	26





TABL. 1 (53). **WAŻNIEJSZE DANE O LEŚNICTWIE W 2007 R. (cd.)**  
Stan w dniu 31 XII  
**MAJOR DATA ON FORESTRY IN 2007 (cont.)**  
As of 31 XII

WYSZCZEGÓLNIENIE SPECIFICATION	Powierzchnia gruntów leśnych w ha <i>Forest land in ha</i>							Lesistość w % <i>Forest cover in %</i>	
	ogółem <i>grand total</i>	w tym lasy <i>of which forests</i>	z ogółem publiczne <i>of grand total public</i>						własność gmin <i>gmina owned</i>
			razem <i>total</i>	własność Skarbu Państwa <i>owned by the State Treasury</i>			własność gmin <i>gmina owned</i>		
				razem <i>total</i>	w tym w zarządzie Lasów Państwo- wych <i>managed by State Forests</i>	of which w zasobie Agencji Nie- ruchomości Rolnych <i>in re- sources of Agricultural Property Agency</i>			
POWIAT BIAŁOSTOCKI (dok.) <i>(cont.)</i>									
<b>Gminy miejsko- wiejskie (dok.)</b> <i>Urban-rural gminas (cont.)</i>									
Łapy .....	1734	1733	53	48	27	–	5	13,6	
w tym miasto .....	49	49	1	–	–	–	1	4,1	
<i>of which city</i>									
Supraśl .....	13097	12746	11942	11928	11856	19	13	67,6	
w tym miasto .....	26	26	23	20	17	–	3	4,6	
<i>of which city</i>									
Suraż .....	1031	1027	377	373	295	15	5	13,4	
w tym miasto .....	473	471	175	170	143	–	4	13,9	
<i>of which city</i>									
Tykocin .....	5548	5482	2734	2722	2679	36	12	26,4	
w tym miasto .....	470	470	12	12	5	–	–	16,2	
<i>of which city</i>									
Wasilków .....	6144	6024	5255	5240	5200	22	14	47,4	
w tym miasto .....	798	793	643	636	618	–	6	28,0	
<i>of which city</i>									
Zabłudów .....	10889	10791	6993	6966	6826	85	27	31,8	
w tym miasto .....	234	233	110	100	100	–	10	16,3	
<i>of which city</i>									
<b>Gminy wiejskie</b> <i>Rural gminas</i>									
Dobrzyniewo Duże .....	5882	5766	4263	4259	4235	12	4	35,8	
Gródek .....	26664	26156	23936	23916	23676	142	20	60,9	
Juchnowiec Kościelny .....	2730	2726	464	454	394	47	10	15,9	
Michałowo .....	16153	15899	14131	14057	13562	228	74	38,8	
Poświętne .....	3292	3247	2004	2001	2000	1	3	28,3	
Turośń Kościelna .....	3278	3265	1091	1084	984	22	6	23,3	
Zawady .....	3450	3438	508	501	500	–	8	30,7	
POWIAT BIELSKI .....	27386	27172	11636	11609	11384	203	27	19,6	
<b>Gminy miejskie</b> <i>Urban gminas</i>									
Bielsk Podlaski .....	52	51	8	7	7	–	0	1,9	
Brańsk .....	914	912	144	144	144	–	0	28,1	
<b>Gminy wiejskie</b> <i>Rural gminas</i>									
Bielsk Podlaski .....	8749	8675	4640	4634	4584	41	7	20,2	
Boćki .....	4711	4686	1480	1478	1356	116	2	20,2	
Brańsk .....	3459	3452	660	655	653	2	5	15,2	
Orla .....	2138	2128	1240	1237	1199	38	3	13,3	
Rudka .....	2816	2743	2131	2129	2129	–	2	39,0	
Wyszki .....	4547	4525	1333	1325	1312	6	8	21,9	

TABL. 1 (53). **WAŻNIEJSZE DANE O LEŚNICTWIE W 2007 R. (cd.)**  
Stan w dniu 31 XII  
**MAJOR DATA ON FORESTRY IN 2007 (cont.)**  
As of 31 XII

WYSZCZEGÓLNIENIE SPECIFICATION	Powierzchnia gruntów leśnych w ha <i>Forest land in ha</i>							Lesistość w % <i>Forest cover in %</i>	
	ogółem <i>grand total</i>	w tym lasy <i>of which forests</i>	z ogółem publiczne <i>of grand total public</i>						własność gmin <i>gmina owned</i>
			razem <i>total</i>	własność Skarbu Państwa <i>owned by the State Treasury</i>			własność gmin <i>gmina owned</i>		
				razem <i>total</i>	w tym <i>of which</i>	w zasobie Agencji Nie- ruchomości Rolnych <i>in re- sources of Agricultural Property Agency</i>			
			razem <i>total</i>	w zarządzie Lasów Państwo- wych <i>managed by State Forests</i>					
POWIAT HAJNOWSKI .....	86146	84517	76345	76173	65857	242	172	52,1	
<b>Gmina miejska</b> <i>Urban gmina</i>									
Hajnówka .....	101	80	78	68	68	–	10	3,8	
<b>Gmina miejsko-wiejska</b> <i>Urban-rural gmina</i>									
Kleszczele .....	5983	5931	4212	4195	4131	28	18	41,5	
w tym miasto .....	2120	2087	1713	1710	1675	–	3	44,7	
<i>of which city</i>									
<b>Gminy wiejskie</b> <i>Rural gminas</i>									
Białowieża .....	18009	17701	17997	17997	12226	1	–	87,1	
Czeremcha .....	4997	4930	3915	3887	3854	29	28	50,9	
Czyże .....	1016	1014	339	336	316	19	3	7,5	
Dubicze Cerkiewne .....	8110	7998	6059	6044	6018	16	15	52,8	
Hajnówka .....	16739	16325	16531	16529	16512	17	2	55,7	
Narew .....	8131	8054	5927	5890	5806	83	36	33,3	
Narewka .....	23060	22484	21287	21227	16926	49	60	66,3	
POWIAT MONIECKI .....	28463	28350	14952	14890	3372	29	62	20,5	
<b>Gminy miejsko-wiejskie</b> <i>Urban-rural gminas</i>									
Goniądz .....	11840	11788	8470	8445	584	3	25	31,3	
w tym miasto .....	8	8	–	–	–	–	–	1,9	
<i>of which city</i>									
Knyszyn .....	4299	4243	2214	2207	2166	21	6	33,4	
w tym miasto .....	518	518	55	48	41	7	6	21,9	
<i>of which city</i>									
Mońki .....	1994	1994	117	96	96	–	21	12,3	
w tym miasto .....	110	110	12	1	1	–	11	14,4	
<i>of which city</i>									
<b>Gminy wiejskie</b> <i>Rural gminas</i>									
Jasionówka .....	1266	1265	116	112	107	5	4	13,1	
Jaświly .....	1246	1245	110	109	108	–	1	7,1	
Krypno .....	987	985	197	195	195	–	2	8,8	
Trzcianne .....	6831	6830	3728	3726	116	–	3	20,6	
POWIAT SEJNEŃSKI .....	36543	35688	31397	31393	26980	56	4	41,7	
<b>Gmina miejska</b> <i>Urban gmina</i>									
Sejny .....	5	5	0	0	0	–	–	1,1	
<b>Gminy wiejskie</b> <i>Rural gminas</i>									
Giby .....	25023	24319	24213	24211	20650	–	2	75,2	
Krasnopol .....	3889	3852	2521	2519	1771	6	2	22,5	
Puńsk .....	1546	1537	581	581	577	2	–	11,1	
Sejny .....	6080	5975	4082	4082	3982	48	–	27,5	

TABL. 1 (53). **WAŻNIEJSZE DANE O LEŚNICTWIE W 2007 R. (cd.)**  
Stan w dniu 31 XII  
**MAJOR DATA ON FORESTRY IN 2007 (cont.)**  
As of 31 XII

WYSZCZEGÓLNIENIE SPECIFICATION	Powierzchnia gruntów leśnych w ha <i>Forest land in ha</i>							Lesistość w % <i>Forest cover in %</i>	
	ogółem <i>grand total</i>	w tym lasy <i>of which forests</i>	z ogółem publiczne <i>of grand total public</i>						własność gmin <i>gmina owned</i>
			razem <i>total</i>	własność Skarbu Państwa <i>owned by the State Treasury</i>			własność gmin <i>gmina owned</i>		
				razem <i>total</i>	w tym <i>of which</i>	w zasobie Agencji Nie- ruchomości Rolnych <i>in re- sources of Agricultural Property Agency</i>			
			razem <i>total</i>	w zarządzie Lasów Państwo- wych <i>managed by State Forests</i>					
POWIAT SIEMIATYCKI .....	48759	48171	27273	27164	26313	236	108	33,0	
<b>Gmina miejska</b> <i>Urban gmina</i>									
Siemiatycze .....	946	946	35	16	15	–	18	26,1	
<b>Gmina miejsko-wiejska</b> <i>Urban-rural gmina</i>									
Drohiczyn .....	2157	2151	359	359	351	2	–	10,3	
w tym miasto .....	83	83	0	0	–	–	–	5,3	
<i>of which city</i>									
<b>Gminy wiejskie</b> <i>Rural gminas</i>									
Dziadkowice .....	3926	3897	1611	1611	1607	4	0	33,6	
Grodzisk .....	6097	5954	3940	3940	3930	8	–	29,3	
Mielnik .....	12694	12498	9497	9433	9227	33	64	63,6	
Milejczyce .....	6283	6261	2640	2624	2491	77	16	41,3	
Nurzec-Stacja .....	9574	9414	7393	7390	6958	98	3	43,8	
Perlejewo .....	2087	2084	247	247	247	–	–	19,6	
Siemiatycze .....	4995	4966	1551	1544	1487	14	7	21,9	
POWIAT SOKÓLSKI .....	51937	51176	36278	36223	35507	186	55	24,9	
<b>Gminy miejsko-wiejskie</b> <i>Urban-rural gminas</i>									
Dąbrowa Białostocka .....	4071	4025	2426	2414	1934	3	12	15,3	
w tym miasto .....	64	64	12	–	–	–	12	2,8	
<i>of which city</i>									
Sokółka .....	6311	6252	3325	3321	3249	19	4	19,9	
w tym miasto .....	71	71	9	8	8	–	1	3,8	
<i>of which city</i>									
Suchowola .....	2683	2670	625	624	617	7	1	10,4	
w tym miasto .....	441	441	24	24	24	–	–	17,0	
<i>of which city</i>									
<b>Gminy wiejskie</b> <i>Rural gminas</i>									
Janów .....	6900	6755	6112	6110	6110	–	2	32,5	
Korycin .....	870	870	19	17	17	–	3	7,4	
Krynki .....	8149	8012	6992	6975	6927	48	17	48,3	
Kuźnica .....	3096	3084	1191	1189	1186	3	2	23,1	
Nowy Dwór .....	1651	1646	596	595	590	5	2	13,6	
Sidra .....	3148	3139	1447	1435	1422	13	11	18,0	
Szudziałowo .....	15058	14723	13545	13543	13455	88	1	48,8	

TABL. 1 (53). **WAŻNIEJSZE DANE O LEŚNICTWIE W 2007 R. (cd.)**  
Stan w dniu 31 XII  
**MAJOR DATA ON FORESTRY IN 2007 (cont.)**  
As of 31 XII

WYSZCZEGÓLNIENIE SPECIFICATION	Powierzchnia gruntów leśnych w ha <i>Forest land in ha</i>							Lesistość w % <i>Forest cover in %</i>
	ogółem <i>grand total</i>	w tym las <i>of which forests</i>	z ogółem publiczne <i>of grand total public</i>					
			razem <i>total</i>	własność Skarbu Państwa <i>owned by the State Treasury</i>			własność gmin <i>gmina owned</i>	
				razem <i>total</i>	w tym w zarządzie Lasów Państwo- wych <i>managed by State Forests</i>	of which w zasobie Agencji Nie- ruchomości Rolnych <i>in re- sources of Agricultural Property Agency</i>		
POWIAT SUWAŃSKI .....	23320	22988	15665	15625	11399	91	40	17,6
<b>Gminy wiejskie</b> <i>Rural gminas</i>								
Bakałarzewo .....	1732	1712	844	843	842	1	1	14,0
Filipów .....	1350	1348	245	241	209	32	4	8,9
Jeleniewo .....	1392	1389	403	402	399	3	2	10,6
Przerośl .....	1797	1781	862	862	847	15	–	14,4
Raczki .....	2791	2725	2325	2325	2297	1	–	19,2
Rutka-Tartak .....	2331	2298	1673	1667	1666	1	6	24,9
Suwałki .....	7829	7675	6819	6808	2693	7	11	29,0
Szypłiszki .....	2122	2099	1323	1308	1291	17	14	13,4
Wizajny .....	1976	1961	1171	1169	1155	14	2	16,0
MIASTA NA PRAWACH POWIATU: CITIES WITH POWIAT STATUS:								
Białystok .....	1857	1813	1639	1457	1454	–	182	17,8
Suwałki .....	907	873	824	813	813	–	11	13,3
<b>PODREGION ŁOMŻYŃSKI</b> <i>SUBREGION</i>	<b>118454</b>	<b>117251</b>	<b>53173</b>	<b>52972</b>	<b>50944</b>	<b>198</b>	<b>201</b>	<b>22,1</b>
POWIAT GRAJEWSKI .....	22053	21798	13323	13267	11308	137	56	22,5
<b>Gmina miejska</b> <i>Urban gmina</i>								
Grajewo .....	81	81	51	33	33	–	18	4,3
<b>Gminy miejsko-wiejskie</b> <i>Urban-rural gminas</i>								
Rajgród .....	5998	5908	4321	4313	3218	134	7	28,5
w tym miasto .....	465	458	238	232	232	–	7	13,0
<i>of which city</i>								
Szczuczyn .....	1897	1874	687	685	685	–	2	16,2
w tym miasto .....	40	40	1	1	1	–	–	3,0
<i>of which city</i>								
<b>Gminy wiejskie</b> <i>Rural gminas</i>								
Grajewo .....	9766	9664	6243	6228	5674	1	15	31,4
Radziłów .....	1758	1756	461	447	140	–	14	8,8
Wąsosz .....	2553	2515	1560	1561	1558	2	–	21,3

TABL. 1 (53). **WAŻNIEJSZE DANE O LEŚNICTWIE W 2007 R. (cd.)**  
Stan w dniu 31 XII  
**MAJOR DATA ON FORESTRY IN 2007 (cont.)**  
As of 31 XII

WYSZCZEGÓLNIENIE SPECIFICATION	Powierzchnia gruntów leśnych w ha <i>Forest land in ha</i>							Lesistość w % <i>Forest cover in %</i>	
	ogółem <i>grand total</i>	w tym las <i>of which forests</i>	z ogółem publiczne <i>of grand total public</i>						własność gmin <i>gmina owned</i>
			razem <i>total</i>	własność Skarbu Państwa <i>owned by the State Treasury</i>			własność gmin <i>gmina owned</i>		
				razem <i>total</i>	w tym <i>of which</i>	w zasobie Agencji Nie- ruchomości Rolnych <i>in re- sources of Agricultural Property Agency</i>			
			w zarządzie Lasów Państwo- wych <i>managed by State Forests</i>						
POWIAT KOLNEŃSKI .....	20416	20211	9586	9556	9534	22	29	21,5	
<b>Gmina miejska</b> <i>Urban gmina</i>									
Kolno .....	114	114	1	–	–	–	0	4,5	
<b>Gmina miejsko-wiejska</b> <i>Urban-rural gmina</i>									
Stawiski .....	3227	3209	932	928	926	2	4	19,4	
w tym miasto .....	75	75	9	7	7	–	2	5,7	
<i>of which city</i>									
<b>Gminy wiejskie</b> <i>Rural gminas</i>									
Grabowo .....	2740	2736	226	226	222	4	–	21,3	
Kolno .....	5895	5826	2950	2940	2927	13	10	20,6	
Mały Płock .....	2951	2926	1216	1214	1211	3	2	20,9	
Turośl .....	5489	5400	4261	4248	4248	–	13	27,2	
POWIAT ŁOMŻYŃSKI .....	30289	30014	13012	12946	12922	19	67	22,2	
<b>Gminy miejsko-wiejskie</b> <i>Urban-rural gminas</i>									
Jedwabne .....	2675	2674	154	154	154	–	–	16,8	
w tym miasto .....	142	142	5	5	5	–	–	12,4	
<i>of which city</i>									
Nowogród .....	2324	2315	621	604	598	6	17	22,9	
w tym miasto .....	206	206	16	10	10	–	6	10,0	
<i>of which city</i>									
<b>Gminy wiejskie</b> <i>Rural gminas</i>									
Łomża .....	3567	3549	1187	1145	1145	–	42	17,1	
Miastkowo .....	3575	3537	2013	2013	2010	3	0	30,8	
Piątnica .....	4229	4208	1439	1439	1433	2	–	19,2	
Przytuły .....	1124	1123	107	107	103	4	0	15,8	
Śniadowo .....	2777	2777	51	51	51	–	–	17,0	
Wizna .....	1346	1346	102	101	101	–	1	10,1	
Zbójna .....	8672	8485	7338	7332	7327	4	6	45,7	
POWIAT WYSOKO- MAZOWIECKI .....	23986	23882	5100	5080	5065	12	20	18,5	
<b>Gmina miejska</b> <i>Urban gmina</i>									
Wysokie Mazowieckie .....	254	254	18	18	18	–	–	16,7	

TABL. 1 (53). **WAŻNIEJSZE DANE O LEŚNICTWIE W 2007 R. (dok.)**  
Stan w dniu 31 XII  
**MAJOR DATA ON FORESTRY IN 2007 (cont.)**  
As of 31 XII

WYSZCZEGÓLNIENIE SPECIFICATION	Powierzchnia gruntów leśnych w ha <i>Forest land in ha</i>							Lesistość w % <i>Forest cover in %</i>	
	ogółem <i>grand total</i>	w tym lasy <i>of which forests</i>	z ogółem publiczne <i>of grand total public</i>						własność gmin <i>gmina owned</i>
			razem <i>total</i>	własność Skarbu Państwa <i>owned by the State Treasury</i>			własność gmin <i>gmina owned</i>		
				razem <i>total</i>	w tym <i>of which</i>				
					w zarządzie Lasów Państwo- wych <i>managed by State Forests</i>	w zasobie Agencji Nie- ruchomości Rolnych <i>in re- sources of Agricultural Property Agency</i>			
POWIAT WYSOKO- MAZOWIECKI (dok.) (cont.)									
<b>Gmina miejsko-wiejska</b> <i>Urban-rural gmina</i>									
Ciechanowiec .....	5142	5114	1576	1566	1563	3	10	25,4	
w tym miasto .....	408	408	22	18	18	–	4	15,7	
<i>of which city</i>									
<b>Gminy wiejskie</b> <i>Rural gminas</i>									
Czyżew-Osada .....	956	954	102	94	94	–	8	7,3	
Klukowo .....	1143	1143	27	26	23	3	1	9,2	
Kobylin-Borzmy .....	2188	2188	3	3	2	1	–	18,3	
Kulesze Kościelne .....	3069	3069	51	51	51	–	–	26,6	
Nowe Piekuty .....	1746	1744	188	187	187	–	1	15,9	
Sokoły .....	3052	3050	177	177	176	1	–	19,6	
Szepietowo .....	2665	2628	1488	1488	1481	4	–	17,3	
Wysokie Mazowieckie .....	3771	3738	1470	1470	1470	–	–	22,5	
POWIAT ZAMBROWSKI .....	21680	21316	12139	12120	12115	5	19	29,1	
<b>Gmina miejska</b> <i>Urban gmina</i>									
Zambrów .....	20	20	4	3	3	–	1	1,0	
<b>Gminy wiejskie</b> <i>Rural gminas</i>									
Kołaki Kościelne .....	1882	1881	123	123	123	–	–	25,5	
Rutki .....	3547	3538	813	804	801	3	9	17,7	
Szumowo .....	3359	3337	1100	1096	1096	–	4	23,7	
Zambrów .....	12872	12540	10099	10094	10092	2	5	41,9	
MIASTO NA PRAWACH POWIATU: CITY WITH POWIAT STATUS:									
Łomża .....	31	31	14	3	–	3	11	0,9	

TABL. 2 (54). **GRUNTY NIELEŚNE ZALESIONE I PRZEZNACZONE DO ZALESIENIA W 2007 R.**  
**NON-FOREST LAND AFFORESTED AND DESIGNATED FOR AFFORESTATION IN 2007**

WYSZCZEGÓLNIENIE SPECIFICATION	Zalesienia gruntów nieleśnych <i>Afforestation of non-forest land</i>		Powierzchnia gruntów nieleśnych przeznaczonych do zalesienia <sup>a</sup> <i>Non-forest land designated for afforestation<sup>a</sup></i>	
	publiczne <i>public</i>	prywatne <i>private</i>	ogółem <i>total</i>	w tym w zarządzie Lasów Państwowych <i>of which managed by State Forests</i>
	w ha <i>in ha</i>			
<b>WOJEWÓDZTWO</b> <i>VOIVODSHIP</i>	<b>52</b>	<b>673</b>	<b>303</b>	<b>264</b>
<b>PODREGION BIAŁOSTOCKO- S UWALSKI</b> <i>SUBREGION</i>	<b>52</b>	<b>607</b>	<b>127</b>	<b>88</b>
POWIAT AUGUSTOWSKI	1	–	22	1
<b>Gminy wiejskie</b> <i>Rural gminas</i>				
Nowinka	1	–	21	0
Płaska	–	–	1	1
POWIAT BIAŁOSTOCKI	12	131	–	–
<b>Gminy miejsko-wiejskie</b> <i>Urban-rural gminas</i>				
Czarna Białostocka	–	2	–	–
w tym miasto <i>of which city</i>	–	2	–	–
Suraż	–	21	–	–
w tym miasto <i>of which city</i>	–	16	–	–
Tykocin	–	1	–	–
Wasilków	–	2	–	–
w tym miasto <i>of which city</i>	–	2	–	–
Zabludów	–	31	–	–
<b>Gminy wiejskie</b> <i>Rural gminas</i>				
Gródek	12	–	–	–
Juchnowiec Kościelny	–	1	–	–
Michałow	–	53	–	–
Turośń Kościelna	–	20	–	–
Zawady	–	0	–	–
POWIAT BIELSKI	7	103	23	23
<b>Gmina miejsko-wiejska</b> <i>Urban-rural gmina</i>				
Bielsk Podlaski	0	–	–	–
<b>Gminy wiejskie</b> <i>Rural gminas</i>				
Bielsk Podlaski	4	61	1	1
Boćki	–	27	–	–
Brańsk	–	0	–	–
Orla	3	4	22	22
Wyszki	–	11	–	–
POWIAT HAJNOWSKI	3	149	2	2
<b>Gmina miejsko-wiejska</b> <i>Urban-rural gmina</i>				
Kleszczele	–	60	–	–
<b>Gminy wiejskie</b> <i>Rural gminas</i>				
Czeremcha	–	50	2	2
Czyże	1	3	–	–
Dubicze Cerkiewne	–	14	–	–
Hajnówka	0	–	–	–
Narew	1	22	–	–
Narewka	1	–	–	–

<sup>a</sup> Stan w dniu 31 XII.

<sup>a</sup> As of 31 XII.

TABL. 2 (54). **GRUNTY NIELEŚNE ZALESIONE I PRZEZNACZONE DO ZALESIENIA W 2007 R. (cd.)**  
*NON-FOREST LAND AFFORESTED AND DESIGNATED FOR AFFORESTATION IN 2007 (cont.)*

WYSZCZEGÓLNIENIE SPECIFICATION	Zalesienia gruntów nieleśnych <i>Afforestation of non-forest land</i>		Powierzchnia gruntów nieleśnych przeznaczonych do zalesienia <sup>a</sup> <i>Non-forest land designated for afforestation<sup>a</sup></i>	
	publiczne <i>public</i>	prywatne <i>private</i>	ogółem <i>total</i>	w tym w zarządzie Lasów Państwowych <i>of which managed by State Forests</i>
	w ha <i>in ha</i>			
POWIAT MONIECKI .....	-	22	-	-
<b>Gminy miejsko-wiejskie</b> <i>Urban-rural gminas</i>				
Goniądz .....	-	12	-	-
Mońki .....	-	4	-	-
<b>Gminy wiejskie</b> <i>Rural gminas</i>				
Jaświty .....	-	2	-	-
Krypno .....	-	4	-	-
POWIAT SEJNEŃSKI .....	-	16	2	1
<b>Gminy wiejskie</b> <i>Rural gminas</i>				
Giby .....	-	0	2	1
Puńsk .....	-	5	-	-
Sejny .....	-	11	-	-
POWIAT SIEMIATYCKI .....	0	92	3	3
<b>Gmina miejska</b> <i>Urban gmina</i>				
Siemiatycze .....	-	1	-	-
<b>Gmina miejsko-wiejska</b> <i>Urban-rural gmina</i>				
Drohiczyn .....	0	7	-	-
w tym miasto .....	-	1	-	-
<i>of which city</i>				
<b>Gminy wiejskie</b> <i>Rural gminas</i>				
Grodzisk .....	-	2	-	-
Mielnik .....	-	6	-	-
Milejczyce .....	-	21	1	1
Nurzec-Stacja .....	-	53	0	0
Siemiatycze .....	-	2	2	2
POWIAT SOKÓLSKI .....	29	65	57	57
<b>Gmina miejsko-wiejska</b> <i>Urban-rural gmina</i>				
Sokółka .....	-	6	-	-
<b>Gminy wiejskie</b> <i>Rural gminas</i>				
Korycin .....	-	8	-	-
Krynki .....	8	38	33	33
Nowy Dwór .....	-	4	-	-
Szudziałowo .....	21	9	24	24
POWIAT SUWAŃSKI .....	-	29	18	1
<b>Gminy wiejskie</b> <i>Rural gminas</i>				
Filipów .....	-	8	-	-
Jeleniewo .....	-	2	-	-
Raczkki .....	-	1	1	1
Rutka-Tartak .....	-	17	-	-
Suwałki .....	-	1	17	-

a Stan w dniu 31 XII.

a As of 31 XII.



TABL. 2 (54). **GRUNTY NIELEŚNE ZALESIONE I PRZEZNACZONE DO ZALESIENIA W 2007 R. (dok.)**  
**NON-FOREST LAND AFFORESTED AND DESIGNATED FOR AFFORESTATION IN 2007 (cont.)**

WYSZCZEGÓLNIENIE SPECIFICATION	Zalesienia gruntów nieleśnych <i>Afforestation of non-forest land</i>		Powierzchnia gruntów nieleśnych przeznaczonych do zalesienia <sup>a</sup> <i>Non-forest land designated for afforestation<sup>a</sup></i>	
	publiczne <i>public</i>	prywatne <i>private</i>	ogółem <i>total</i>	w tym w zarządzie Lasów Państwowych <i>of which managed by State Forests</i>
	w ha <i>in ha</i>			
<b>PODREGION ŁOMŻYŃSKI</b> .....	<b>0</b>	<b>66</b>	<b>176</b>	<b>176</b>
<i>SUBREGION</i>				
POWIAT GRAJEWSKI .....	–	34	–	–
<b>Gmina miejsko-wiejska</b> <i>Urban-rural gmina</i>				
Rajgród .....	–	13	–	–
<b>Gminy wiejskie</b> <i>Rural gminas</i>				
Grajewo .....	–	17	–	–
Radziłów .....	–	4	–	–
POWIAT KOLNEŃSKI .....	0	7	3	3
<b>Gmina miejsko-wiejska</b> <i>Urban-rural gmina</i>				
Stawiski .....	–	1	–	–
<b>Gmina wiejska</b> <i>Rural gmina</i>				
Kolno .....	0	6	3	3
POWIAT WYSOKOMAZOWIECKI .....	–	9	–	–
<b>Gmina miejsko-wiejska</b> <i>Urban-rural gmina</i>				
Ciechanowiec .....	–	0	–	–
<b>Gminy wiejskie</b> <i>Rural gminas</i>				
Klukowo .....	–	1	–	–
Kobylin-Borzymy .....	–	2	–	–
Kulesze Kościelne .....	–	1	–	–
Nowe Piekuty .....	–	2	–	–
Sokoły .....	–	2	–	–
Wysokie Mazowieckie .....	–	1	–	–
POWIAT ZAMBROWSKI .....	–	16	173	173
<b>Gminy wiejskie</b> <i>Rural gminas</i>				
Rutki .....	–	7	–	–
Szumowo .....	–	4	–	–
Zambrów .....	–	5	173	173

<sup>a</sup> Stan w dniu 31 XII.

<sup>a</sup> As of 31 XII.

TABL. 3 (55). **LASY NIESTANOWIĄCE WŁASNOŚCI SKARBU PAŃSTWA W 2007 R.**  
Stan w dniu 31 XII  
**FORESTS NOT OWNED BY THE STATE TREASURY IN 2007**  
As of 31 XII

WYSZCZEGÓLNIENIE SPECIFICATION	Powierzchnia gruntów leśnych w ha Forest land in ha				Lasy ochronne w % ogółem gruntów leśnych Protective forests in % of total forest land
	ogółem total	w tym of which			
		osób fizycznych natural persons	wspólnot gruntowych land cooperatives	gmin gminas	
<b>WOJEWÓDZTWO ..... VOIVODSHIP</b>	<b>195432</b>	<b>188557</b>	<b>4148</b>	<b>1206</b>	<b>5,6</b>
<b>Podregion białostocko-suwalski ... Subregion</b>	<b>129950</b>	<b>124299</b>	<b>3200</b>	<b>1004</b>	<b>8,2</b>
Powiaty: Powiats:					
augustowski .....	11033	10608	283	131	10,6
białostocki .....	28946	27059	1088	212	28,4
bielski .....	15777	15359	312	27	–
hajnowski .....	9973	9536	150	172	–
moniecki .....	13573	13323	39	62	–
sejneński .....	5150	5100	13	4	–
siemiatycki .....	21595	20162	1046	108	4,6
sokólski .....	15714	15328	208	55	–
suwalski .....	7695	7549	60	40	–
Miasta na prawach powiatu: Cities with powiat status:					
Białystok .....	400	192	1	182	76,3
Suwałki .....	94	83	–	11	–
<b>Podregion łomżyński ..... Subregion</b>	<b>65482</b>	<b>64258</b>	<b>948</b>	<b>202</b>	<b>0,3</b>
Powiaty: Powiats:					
grajewski .....	8786	8554	156	56	2,0
kolneński .....	10859	10497	324	29	–
łomżyński .....	17344	17036	227	67	–
wysokomazowiecki .....	18905	18652	234	20	–
zambrowski .....	9560	9502	7	19	–
Miasto na prawach powiatu: City with powiat status:					
Łomża .....	28	17	–	11	–

**DZIAŁ XI  
TRANSPORT**

**CHAPTER XI  
TRANSPORT**

TABL. 1 (56). **DROGI PUBLICZNE W 2007 R.**  
Stan w dniu 31 XII  
*PUBLIC ROADS IN 2007*  
As of 31 XII

WYSZCZEGÓLNIENIE <i>SPECIFICATION</i>	Drogi publiczne o twardej nawierzchni <i>Hard surface public roads</i>		W tym o nawierzchni ulepszonej <i>Of which with improved surface</i>	
	powiatowe <i>powiat</i>	gminne <i>gmina</i>	powiatowe <i>powiat</i>	gminne <i>gmina</i>
	w km		in km	
<b>WOJEWÓDZTWO</b> ..... <i>VOIVODSHIP</i>	<b>6504,0</b>	<b>2522,4</b>	<b>5194,0</b>	<b>1995,5</b>
<b>Podregion białostocko-suwalski</b> <i>Subregion</i>	<b>4593,3</b>	<b>1557,0</b>	<b>3523,6</b>	<b>1252,7</b>
Powiaty: <i>Powiats:</i>				
augustowski .....	400,5	88,2	364,4	85,2
białostocki .....	881,8	324,4	634,4	231,6
bielski .....	548,8	168,0	350,7	101,2
hajnowski .....	365,7	152,7	354,4	139,2
moniecki .....	366,5	107,9	317,5	89,9
sejneński .....	215,1	100,0	176,2	99,9
siemiatycki .....	547,8	156,6	390,2	120,9
sokólski .....	700,7	144,5	434,7	93,1
suwalski .....	430,5	71,9	366,0	68,7
Miasta na prawach powiatu: <i>Cities with powiat status:</i>				
Białystok .....	85,8	196,3	85,3	177,0
Suwałki .....	50,1	46,5	49,8	46,0
<b>Podregion łomżyński</b> ..... <i>Subregion</i>	<b>1910,7</b>	<b>965,4</b>	<b>1670,4</b>	<b>742,8</b>
Powiaty: <i>Powiats:</i>				
grajewski .....	318,5	180,4	272,0	141,6
kolneński .....	295,9	165,7	227,3	120,0
łomżyński .....	433,8	151,1	355,7	113,4
wysokomazowiecki .....	570,8	295,7	532,0	253,0
zambrowski .....	269,2	122,8	261,2	65,8
Miasto na prawach powiatu: <i>City with powiat status:</i>				
Łomża .....	22,5	49,7	22,2	49,0

Źródło: dane Generalnej Dyrekcji Dróg Krajowych i Autostrad.  
Source: data of the General Directorate of Domestic Roads and Motorways.

TABL. 2 (57). **POJAZDY SAMOCHODOWE I CIĄGNIKI ZAREJESTROWANE<sup>a</sup> W 2007 R.**  
Stan w dniu 31 XII  
**REGISTERED ROAD VEHICLES AND TRACTORS<sup>a</sup> IN 2007**  
As of 31 XII

WYSZCZEGÓLNIENIE SPECIFICATION	Ogółem Total	W tym Of which				
		samochody osobowe passenger cars	autobusy buses	samochody ciężarowe i ciągniki siodłowe <sup>b</sup> lorries and truck tractors <sup>b</sup>	ciągniki balastowe i rolnicze ballast and agricultural tractors	motocykle motorcycles
<b>WOJEWÓDZTWO ..... VOIVODSHIP</b>	<b>604743</b>	<b>405727</b>	<b>2227</b>	<b>66597</b>	<b>100598</b>	<b>26706</b>
<b>Podregion białostocko-suwalski Subregion</b>	<b>433736</b>	<b>295981</b>	<b>1681</b>	<b>50073</b>	<b>62872</b>	<b>20964</b>
Powiaty: Powiats:						
augustowski .....	30924	20141	110	2889	5752	1883
białostocki .....	71581	49027	116	8478	10615	3064
bielski .....	34675	22230	113	3407	7510	1252
hajnowski .....	25659	17139	67	2102	4787	1440
moniecki .....	23721	13807	34	1846	7082	880
sejneński .....	15770	9256	25	1000	3296	2121
siemiatycki .....	29154	18254	130	2580	6788	1290
sokólski .....	42304	25468	107	3379	10534	2648
suwalski .....	25311	16696	39	1809	4605	2078
Miasta na prawach powiatu: Cities with powiat status:						
Białystok .....	105460	81103	759	18520	1268	3058
Suwałki .....	29177	22860	181	4063	635	1250
<b>Podregion łomżyński ..... Subregion</b>	<b>171007</b>	<b>109746</b>	<b>546</b>	<b>16524</b>	<b>37726</b>	<b>5742</b>
Powiaty: Powiats:						
grajewski .....	25360	16509	74	2414	5399	864
kolneński .....	23250	13914	47	1559	6930	727
łomżyński .....	33306	19977	54	2608	9204	1358
wysokomazowiecki .....	40031	24291	76	3611	10579	1285
zambrowski .....	23819	15385	118	2415	5015	759
Miasto na prawach powiatu: City with powiat status:						
Łomża .....	25241	19670	177	3917	599	749

<sup>a</sup> Według ewidencji prowadzonej przez starostów, prezydentów miast i burmistrzów. <sup>b</sup> Łącznie z samochodami ciężarowo-osobowymi.

<sup>a</sup> According to the register maintained by starosts, city mayors and mayors. <sup>b</sup> Including vans.

**DZIAŁ XII  
HANDEL**

**CHAPTER XII  
TRADE**

TABL. 1 (58). **SKLEPY I STACJE PALIW<sup>a</sup> W 2007 R.**  
Stan w dniu 31 XII  
**SHOPS AND PETROL STATIONS<sup>a</sup> IN 2007**  
As of 31 XII

WYSZCZEGÓLNIENIE SPECIFICATION	Sklepy Shops									Stacje paliw Petrol stations
	ogółem total	w tym of which								
		ogólno- spożywcze general food- stuffs	mięsne meat	piekar- niczo- ciastkar- skie baker's and confec- tioner's products	z wyro- bami odzieżo- wymy with clothing products	z meblami i sprzętem oświetle- niowym with furniture and lighting appli- ances	z artyku- łami radiowo- telewi- zyjnymi sprzętem gospo- darstwa domo- wego with radio, tv and household appli- ances	z artyku- łami piśmien- nymi i księgar- nie with books and station- ery	z pojaz- dami mechani- cznymi with motor vehicles	
<b>WOJEWÓDZTWO VOIVODSHIP</b>	<b>2252</b>	<b>726</b>	<b>175</b>	<b>62</b>	<b>157</b>	<b>58</b>	<b>76</b>	<b>44</b>	<b>84</b>	<b>205</b>
<b>Podregion biało- stocko-suwalski ... Subregion</b>	<b>1780</b>	<b>573</b>	<b>129</b>	<b>47</b>	<b>138</b>	<b>50</b>	<b>54</b>	<b>34</b>	<b>72</b>	<b>142</b>
Powiaty: Powiats:										
augustowski .....	111	45	9	1	5	3	6	1	2	5
białostocki .....	126	59	10	4	2	4	2	2	12	18
bielski .....	136	68	15	-	4	2	5	2	3	17
hajnowski .....	107	65	8	-	5	1	2	1	-	10
moniecki .....	55	18	5	3	5	1	1	2	-	5
sejneński .....	30	17	2	-	-	-	2	2	-	3
siemiatycki .....	128	75	11	1	3	2	5	1	2	10
sokólski .....	134	58	12	2	3	3	6	2	1	11
suwalski .....	25	7	-	-	1	-	-	-	-	2
Miasta na prawach powiatu: Cities with powiat status:										
Białystok .....	787	131	40	31	101	24	18	16	46	44
Suwalki .....	141	30	17	5	9	10	7	5	6	17
<b>Podregion łomżyński Subregion</b>	<b>472</b>	<b>153</b>	<b>46</b>	<b>15</b>	<b>19</b>	<b>8</b>	<b>22</b>	<b>10</b>	<b>12</b>	<b>63</b>
Powiaty: Powiats:										
grajewski .....	76	28	13	4	5	-	4	3	1	11
kolneński .....	38	16	2	-	-	-	2	1	-	7
łomżyński .....	29	16	2	-	-	-	-	-	-	12
wysokomazowiecki	104	44	11	1	3	1	3	2	-	11
zambrowski .....	65	17	7	2	4	2	2	1	1	10
Miasto na prawach powiatu: City with powiat status:										
Łomża .....	160	32	11	8	7	5	11	3	10	12

a Dane dotyczą podmiotów gospodarczych, w których liczba pracujących przekracza 9 osób.  
a Data concerns economic entities employing more than 9 persons.

TABL. 2 (59). **TARGOWISKA W 2007 R.**  
Stan w dniu 31 XII  
**MARKETPLACES IN 2007**  
As of 31 XII

WYSZCZEGÓLNIENIE SPECIFICATION	Targowiska stałe Permanent marketplaces						Targowiska sezonowe <sup>a</sup> (w ciągu roku) Seasonal marketpla- ces <sup>a</sup> (during the year)	Roczne wpływy z opłaty targowej w tys. zł Annual receipts from market- place fees in thous. zł
	liczba targowisk number of marketplaces		powierzchnia targowisk w m <sup>2</sup> area of marketplaces in m <sup>2</sup>		stałe punkty sprzedaży drobnodetailicznej permanent small-retail sales outlets			
	ogółem total	w tym z przewagą sprzedaży drobno- detailicznej of which with pre- dominance of small- -retail sales	ogółem total	w tym sprzeda- żowa of which sales area	ogółem total	w tym na targo- wiskach czynnych codziennie of which at market- places open daily		
<b>WOJEWÓDZTWO ... VOIVODSHIP</b>	<b>83</b>	<b>66</b>	<b>796997</b>	<b>551729</b>	<b>3456</b>	<b>2866</b>	<b>20</b>	<b>4061,0</b>
<b>Podregion białostocko- -suwalski ..... Subregion</b>	<b>57</b>	<b>45</b>	<b>528128</b>	<b>360442</b>	<b>3152</b>	<b>2687</b>	<b>7</b>	<b>2496,3</b>
Powiaty: Powiats:								
augustowski .....	3	2	29863	25100	110	25	–	235,6
białostocki .....	8	6	101837	44785	11	10	4	127,1
bielski .....	4	3	34899	34399	114	74	–	204,4
hajnowski .....	7	5	21871	17927	95	70	–	30,5
moniecki .....	4	4	50983	31670	67	2	2	75,5
sejneński .....	1	1	14483	7800	17	–	–	#
siemiatycki .....	7	4	27839	25039	27	–	–	130,0
sokólski .....	9	8	52485	38353	133	118	1	163,3
suwalski .....	4	3	1150	1050	9	5	–	#
Miasta na prawach powiatu: Cities with powiat status:								
Białystok .....	7	6	115037	61019	2012	1987	–	1156,5
Suwalki .....	3	3	77681	73300	557	396	–	285,3
<b>Podregion łomżyński .... Subregion</b>	<b>26</b>	<b>21</b>	<b>268869</b>	<b>191287</b>	<b>304</b>	<b>179</b>	<b>13</b>	<b>1564,7</b>
Powiaty: Powiats:								
grajewski .....	3	2	30668	21200	49	9	3	221,6
kolneński .....	2	2	21716	21716	–	–	5	194,4
łomżyński .....	4	3	62214	29740	11	1	–	96,3
wysokomazowiecki .....	6	5	79296	62350	58	18	2	350,0
zambrowski .....	6	4	52242	40932	3	2	1	261,1
Miasto na prawach powiatu: City with powiat status:								
Łomża .....	5	5	22733	15349	183	149	2	441,3

a Liczba targowisk lub miejsc wyznaczonych na ulicach i placach uruchamianych okresowo.  
a Number of marketplaces or places located on streets and squares open periodically.

DZIAŁ XIII  
FINANSE PUBLICZNE

CHAPTER XIII  
PUBLIC FINANCE

TABL. 1 (60). DOCHODY BUDŻETÓW POWIATÓW I MIAST NA PRAWACH POWIATU  
WEDŁUG RODZAJÓW W 2007 R.

REVENUE OF POWIATS AND CITIES WITH POWIAT STATUS BUDGETS BY TYPE IN 2007

WYSZCZEGÓLNIENIE SPECIFICATION	Ogółem Total	Dochody własne Own revenue	Dotacje celowe z budżetu państwa Appro- priated allocations from the state budget	Dotacje otrzymane z funduszy celowych Allocations received from appro- priated funds	Dotacje celowe otrzymane na zadania realizowane na podsta- wie poro- zumień między jed- nostkami samorządu terytorial- nego Appro- priated allocations received for tasks realized on the basis of self-govern- ment agreements	Subwencje ogólne z budżetu państwa General subsidies from the state budget	Środki na dofinan- sowanie własnych zadań ze źródeł poza budżet- towych Funds for additional financing own tasks from non- budgetary sources
w tys. zł in thous. zł							
<b>WOJEWÓDZTWO .....</b> <i>VOIVODSHIP</i>	<b>1714754,4</b>	<b>760464,2</b>	<b>244141,4</b>	<b>8166,0</b>	<b>22785,4</b>	<b>617446,0</b>	<b>61751,5</b>
<b>Podregion białostocko-suwalski</b> <i>Subregion</i>							
<i>Powiaty:</i>							
<i>Powiaty:</i>							
augustowski .....	42433,7	8290,0	10763,7	305,9	495,4	21565,1	1013,6
białostocki .....	69710,2	25747,8	14164,3	1266,2	4758,7	21862,0	1911,3
bielski .....	42281,5	9988,3	6277,0	456,8	2740,3	22528,6	290,4
hajnowski .....	34140,1	6850,6	7428,8	75,8	831,7	15727,4	3225,8
moniecki .....	22652,3	4779,4	3830,7	184,1	180,1	13541,7	136,3
sejneński .....	14272,5	2680,8	3869,9	13,6	743,6	6948,9	15,8
siemiatycki .....	31070,7	8105,7	6379,1	399,8	248,9	15172,9	764,4
sokólski .....	42159,1	8610,0	6103,2	633,6	425,6	26158,8	227,8
suwalski .....	19220,1	3358,4	2775,1	32,3	2339,2	7746,6	2968,5
<i>Miasta na prawach powiatu:</i>							
<i>Cities with powiat status:</i>							
Białystok .....	848508,2	481047,3	96295,3	2933,2	4816,5	239748,8	23667,0
Suwalki .....	220277,9	91363,1	37482,3	1452,6	692,8	73687,9	15599,1
<b>Podregion łomżyński</b> <i>Subregion</i>							
<i>Powiaty:</i>							
<i>Powiaty:</i>							
grajewski .....	29828,3	6807,2	4768,4	41,9	215,9	17644,3	350,7
kolneński .....	18040,3	3711,2	4353,5	16,7	134,4	9804,7	19,7
łomżyński .....	19649,5	4591,6	3070,6	30,0	1400,8	10517,0	39,6
wysokomazowiecki .....	41143,7	9619,3	6178,5	21,0	176,3	22996,1	2152,5
zambrowski .....	31747,5	8115,9	4047,1	85,6	1385,1	17771,5	342,2
<i>Miasto na prawach powiatu:</i>							
<i>City with powiat status:</i>							
Łomża .....	187618,9	76797,6	26353,9	217,0	1200,0	74023,8	9026,7

TABL. 2 (61). **DOCHODY BUDŻETÓW POWIATÓW I MIAST NA PRAWACH POWIATU WEDŁUG DZIAŁÓW W 2007 R.**  
**REVENUE OF POWIATS AND CITIES WITH POWIAT STATUS BUDGETS BY DIVISION IN 2007**

WYSZCZEGÓLNIENIE SPECIFICATION	Ogółem Total	W tym    Of which								
		transport i łączność transport and communication	gospodarka mieszkaniowa dwelling economy	administracja publiczna public administration	oświata i wychowanie education	ochrona zdrowia health care	pomoc społeczna social assistance	gospodarka komunalna i ochrona środowiska municipal economy and environmental protection	kultura i ochrona dziedzictwa narodowego culture and national heritage	kultura fizyczna i sport physical education and sport
W TYSIĄCACH ZŁOTYCH IN THOUSAND ZLOTYS										
<b>WOJEWÓDZTWO ... VOIVODSHIP</b>	<b>1714754,4</b>	<b>102393,0</b>	<b>47614,6</b>	<b>33996,3</b>	<b>23884,3</b>	<b>13123,2</b>	<b>170140,3</b>	<b>14145,7</b>	<b>4126,4</b>	<b>1777,8</b>
<b>Podregion białostocko-suwalski Subregion</b>										
Powiaty: Powiats:										
augustowski .....	42433,7	770,2	210,4	1514,0	5220,2	915,9	2205,0	–	–	50,0
białostocki .....	69710,2	667,9	2139,6	3471,8	2244,3	3560,4	16289,1	418,4	–	–
bielski .....	42281,5	2984,3	190,0	2380,8	895,1	337,5	2988,1	–	–	–
hajnowski .....	34140,1	3082,0	285,7	1051,3	165,8	481,2	2904,5	–	–	–
moniecki .....	22652,3	323,3	91,2	913,6	132,1	344,9	1437,5	1,5	–	313,9
sejneński .....	14272,5	297,5	57,3	71,2	1302,5	297,7	363,6	2,0	0,5	5,1
siemiatycki .....	31070,7	1854,0	414,8	1341,7	322,8	391,0	2724,4	2,0	25,0	–
sokólski .....	42159,1	984,4	450,9	2008,3	138,2	933,3	131,3	10,0	25,2	0,2
suwalski .....	19220,1	674,3	111,1	184,6	196,7	928,7	4849,7	–	–	–
Miasta na prawach powiatu: Cities with powiat status:										
Białystok .....	848508,2	77279,8	31437,0	12107,6	3937,0	149,2	77648,2	2771,3	217,6	30,4
Suwałki .....	220277,9	4003,7	7366,5	1012,0	3697,3	363,5	31668,6	6947,5	922,4	695,3
<b>Podregion łomżyński Subregion</b>										
Powiaty: Powiats:										
grajewski .....	29828,3	520,5	252,1	1179,9	481,0	1527,0	869,9	–	6,4	–
kolneński .....	18040,3	334,6	182,2	901,5	282,8	1022,0	327,2	–	–	0,0
łomżyński .....	19649,5	777,7	48,8	1515,7	379,9	889,0	1028,5	30,0	350,0	–
wysokomazowiecki ....	41143,7	2789,7	149,4	1567,5	2335,9	456,3	2510,6	2,0	–	–
zambrowski .....	31747,5	1320,5	454,8	1272,8	1330,7	500,3	1621,1	–	131,0	–
Miasto na prawach powiatu: City with powiat status:										
Łomża .....	187618,9	3728,5	3772,5	1501,9	822,0	25,1	20573,0	3961,0	2448,3	682,7



TABL. 2 (61). **DOCHODY BUDŻETÓW POWIATÓW I MIAST NA PRAWACH POWIATU WEDŁUG DZIAŁÓW W 2007 R. (dok.)**  
**REVENUE OF POWIATS AND CITIES WITH POWIAT STATUS BUDGETS BY DIVISION IN 2007 (cont.)**

WYSZCZEGÓLNIENIE SPECIFICATION	Ogółem Total	W tym Of which								
		transport i łączność transport and communication	gospodarka mieszkaniowa dwelling economy	administracja publiczna public administration	oświata i wycho- wanie education	ochrona zdrowia health care	pomoc społeczna social assistance	gospo- darka komu- nalna i ochrona środowiska municipal economy and environmental protection	kultura i ochrona dziedzictwa narodowego culture and national heritage	kultura fizyczna i sport physical education and sport
W % DOCHODÓW OGÓŁEM IN % OF TOTAL REVENUE										
<b>WOJEWÓDZTWO .. VOIVODSHIP</b>	<b>100,0</b>	<b>6,0</b>	<b>2,8</b>	<b>2,0</b>	<b>1,4</b>	<b>0,8</b>	<b>9,9</b>	<b>0,8</b>	<b>0,2</b>	<b>0,1</b>
<b>Podregion białostocko- -suwalski Subregion</b>										
Powiaty: Powiats:										
augustowski .....	100,0	1,8	0,5	3,6	12,3	2,2	5,2	–	–	0,1
białostocki .....	100,0	1,0	3,1	5,0	3,2	5,1	23,4	0,6	–	–
bielski .....	100,0	7,1	0,4	5,6	2,1	0,8	7,1	–	–	–
hajnowski .....	100,0	9,0	0,8	3,1	0,5	1,4	8,5	–	–	–
moniecki .....	100,0	1,4	0,4	4,0	0,6	1,5	6,3	0,0	–	1,4
sejneński .....	100,0	2,1	0,4	0,5	9,1	2,1	2,5	0,0	0,0	0,0
siemiatycki .....	100,0	6,0	1,3	4,3	1,0	1,3	8,8	0,0	0,1	–
sokólski .....	100,0	2,3	1,1	4,8	0,3	2,2	0,3	0,0	0,1	0,0
suwalski .....	100,0	3,5	0,6	1,0	1,0	4,8	25,2	–	–	–
Miasta na prawach powiatu: Cities with powiat status:										
Białystok .....	100,0	9,1	3,7	1,4	0,5	0,0	9,2	0,3	0,0	0,0
Suwałki .....	100,0	1,8	3,3	0,5	1,7	0,2	14,4	3,2	0,4	0,3
<b>Podregion łomżyński Subregion</b>										
Powiaty: Powiats:										
grajewski .....	100,0	1,7	0,8	4,0	1,6	5,1	2,9	–	0,0	–
kolneński .....	100,0	1,9	1,0	5,0	1,6	5,7	1,8	–	–	0,0
łomżyński .....	100,0	4,0	0,2	7,7	1,9	4,5	5,2	0,2	1,8	–
wysokomazowiecki ....	100,0	6,8	0,4	3,8	5,7	1,1	6,1	0,0	–	–
zambrowski .....	100,0	4,2	1,4	4,0	4,2	1,6	5,1	–	0,4	–
Miasto na prawach powiatu: City with powiat status:										
Łomża .....	100,0	2,0	2,0	0,8	0,4	0,0	11,0	2,1	1,3	0,4

TABL. 3 (62). DOCHODY BUDŻETÓW GMIN<sup>a</sup> WEDŁUG RODZAJÓW W 2007 R.  
 REVENUE OF GMINAS BUDGETS<sup>a</sup> BY TYPE IN 2007

WYSZCZEGÓLNIENIE SPECIFICATION	Ogółem Total	Dochody własne Own revenue	Dotacje celowe z budżetu państwa Appropriated allocations from the state budget	Dotacje otrzymane z funduszy celowych Allocations received from appropriated funds	Dotacje celowe otrzymane na zadania realizowane na podstawie porozumień między jednostkami samorządu terytorialnego Appropriated allocations received for tasks realized on the basis of self- government agreement	Subwencje ogólne z budżetu państwa General subsidies from the state budget	Środki na dofinansowanie własnych zadań ze źródeł pozabudżetowych Funds for additional financing own tasks from non- budgetary sources
w tys. zł in thous. zł							
<b>WOJEWÓDZTWO ..... VOIVODSHIP</b>	<b>1604876,8</b>	<b>601238,0</b>	<b>318794,5</b>	<b>5968,7</b>	<b>10027,7</b>	<b>616423,4</b>	<b>52424,5</b>
<b>PODREGION BIAŁO- STOCKO-SUWAŁSKI SUBREGION</b>							
POWIAT AUGUSTOWSKI:							
<b>Gmina miejska Urban gmina</b>							
Augustów .....	64954,7	38944,0	10821,1	337,7	85,0	12466,1	2300,8
<b>Gmina miejsko-wiejska Urban-rural gmina</b>							
Lipsk .....	13314,1	2684,4	2742,2	–	352,3	7325,8	209,5
<b>Gminy wiejskie Rural gminas</b>							
Augustów .....	15292,8	3246,1	3008,4	–	365,6	7353,7	1318,9
Bargłów Kościelny .....	12279,3	2331,2	2752,2	–	369,1	6311,5	515,4
Nowinka .....	7146,3	2055,3	1386,1	–	4,7	2545,4	1154,8
Plaska .....	6087,6	2581,2	1097,0	58,0	3,6	1946,0	401,8
Sztabin .....	11800,5	2698,1	2765,6	95,8	30,0	5663,6	547,4
POWIAT BIAŁOSTOCKI:							
<b>Gminy miejsko-wiejskie Urban-rural gminas</b>							
Choroszcz .....	25744,4	10829,3	4474,7	312,6	49,5	7160,1	2918,2
Czarna Białostocka .....	21045,7	8189,0	4040,7	–	47,6	8718,7	49,7
Łapy .....	42365,3	19804,7	8807,4	227,4	33,2	13492,6	–
Supraśl .....	25649,8	16067,8	3267,8	31,0	185,2	5306,2	791,9
Suraż .....	5768,5	2927,0	756,7	6,2	8,5	1200,4	869,7
Tykocin .....	13722,1	2962,2	2870,9	8,9	276,3	6708,8	894,9
Wasilków .....	24336,6	15189,3	4129,9	–	47,7	4899,8	69,8
Zabłudów .....	20305,9	10241,1	3485,9	30,9	11,3	5643,8	892,8
<b>Gminy wiejskie Rural gminas</b>							
Dobryniewo Duże .....	15377,6	6010,1	2517,3	–	25,0	6081,3	744,0
Gródek .....	12480,5	5411,9	2432,2	–	47,4	3790,9	798,0
Juchnowiec Kościelny .....	30014,6	15341,3	4177,7	1117,1	269,2	8844,5	264,8
Michałowice .....	19269,5	13118,1	2883,8	–	14,4	3247,3	5,8
Poświętne .....	8077,0	2319,5	1657,1	–	4,8	3462,4	633,2
Turośń Kościelna .....	12058,8	5190,0	1946,5	–	6,6	4317,5	598,1
Zawady .....	6314,4	1377,8	1250,2	–	202,3	3420,8	63,3

a Bez dochodów gmin mających również status miasta na prawach powiatu.

a Excluding revenue of gminas which are also cities with powiat status.

TABL. 3 (62). DOCHODY BUDŻETÓW GMIN<sup>a</sup> WEDŁUG RODZAJÓW W 2007 R. (cd.)  
 REVENUE OF GMINAS BUDGETS<sup>a</sup> BY TYPE IN 2007 (cont.)

WYSZCZEGÓLNIENIE SPECIFICATION	Ogółem Total	Dochody własne Own revenue	Dotacje celowe z budżetu państwa Appropriated allocations from the state budget	Dotacje otrzymane z funduszy celowych Allocations received from appropriated funds	Dotacje celowe otrzymane na zadania realizowane na podstawie porozumień między jednostkami samorządu terytorialnego Appropriated allocations received for tasks realized on the basis of self- government agreement	Subwencje ogólne z budżetu państwa General subsidies from the state budget	Środki na dofinansowanie własnych zadań ze źródeł pozabudżetowych Funds for additional financing own tasks from non- budgetary sources
w tys. zł in thous. zł							
POWIAT BIELSKI:							
<b>Gminy miejskie</b> <i>Urban gminas</i>							
Bielsk Podlaski .....	48248,3	26921,8	7861,8	248,0	21,7	12286,2	908,9
Brańsk .....	9874,1	4088,5	1703,7	–	45,5	3694,4	342,0
<b>Gminy wiejskie</b> <i>Rural gminas</i>							
Bielsk Podlaski .....	13036,4	4912,5	2172,0	140,3	18,2	5682,3	111,0
Boćki .....	8288,5	2049,2	1717,6	10,0	8,0	4503,7	–
Brańsk .....	11550,3	2508,3	2481,2	219,5	14,0	6142,7	184,6
Orla .....	6927,9	2864,3	1053,8	40,0	16,5	2630,5	322,9
Rudka .....	5324,3	1181,5	1069,5	30,0	3,2	2905,4	134,7
Wyszki .....	10594,1	3123,6	2172,4	–	6,4	5115,3	176,5
POWIAT HAJNOWSKI:							
<b>Gmina miejska</b> <i>Urban gmina</i>							
Hajnówka .....	39538,2	19504,1	8976,9	–	41,9	9408,1	1607,2
<b>Gmina miejsko-wiejska</b> <i>Urban-rural gmina</i>							
Kleszczele .....	5909,8	1578,4	1034,7	–	6,4	2608,8	681,4
<b>Gminy wiejskie</b> <i>Rural gminas</i>							
Białowieża .....	5588,9	3251,2	896,9	50,0	3,4	1387,4	–
Czeremcha .....	7724,8	3083,9	1277,4	13,8	3,2	3300,2	46,3
Czyże .....	4462,2	1575,3	773,4	–	6,8	1963,1	143,5
Dubicze Cerkiewne .....	4436,9	1600,2	755,2	75,4	8,2	1851,1	146,6
Hajnówka .....	9147,8	3313,7	1586,7	–	9,2	3831,1	407,2
Narew .....	9160,4	4705,7	1829,2	2,6	8,2	2614,6	–
Narewka .....	11723,2	6496,2	1501,0	73,8	5,2	2820,3	826,6
POWIAT MONIECKI:							
<b>Gminy miejsko-wiejskie</b> <i>Urban-rural gminas</i>							
Goniądz .....	13528,4	4365,4	2677,6	–	9,8	5909,1	566,6
Knyszyn .....	10545,9	2507,6	2123,3	101,8	20,1	5536,5	256,6
Mońki .....	26509,3	9740,3	6250,3	28,2	39,4	10406,1	45,0
<b>Gminy wiejskie</b> <i>Rural gminas</i>							
Jasionówka .....	6678,7	1712,5	1642,9	41,7	14,2	3267,4	–
Jaświły .....	11898,3	2256,7	2675,0	30,0	7,5	5829,5	1099,6
Krypno .....	9277,8	2315,4	2035,5	30,0	4,6	4512,8	379,4
Trzcianne .....	10276,8	1501,0	2238,0	–	8,1	5662,1	867,6

a Bez dochodów gmin mających również status miasta na prawach powiatu.

a Excluding revenue of gminas which are also cities with powiat status.

TABL. 3 (62). DOCHODY BUDŻETÓW GMIN<sup>a</sup> WEDŁUG RODZAJÓW W 2007 R. (cd.)  
 REVENUE OF GMINAS BUDGETS<sup>a</sup> BY TYPE IN 2007 (cont.)

WYSZCZEGÓLNIENIE SPECIFICATION	Ogółem Total	Dochody własne Own revenue	Dotacje celowe z budżetu państwa Appropriated allocations from the state budget	Dotacje otrzymane z funduszy celowych Allocations received from appropriated funds	Dotacje celowe otrzymane na zadania realizowane na podstawie porozumień między jednostkami samorządu terytorialnego Appropriated allocations received for tasks realized on the basis of self- government agreement	Subwencje ogólne z budżetu państwa General subsidies from the state budget	Środki na dofinansowanie własnych zadań ze źródeł pozabudżetowych Funds for additional financing own tasks from non- budgetary sources
w tys. zł in thous. zł							
<b>POWIAT SEJNEŃSKI:</b>							
<b>Gmina miejska</b>							
<i>Urban gmina</i>							
Sejny .....	11742,1	4452,7	2222,6	38,5	20,2	4851,4	156,8
<b>Gminy wiejskie</b>							
<i>Rural gminas</i>							
Giby .....	6466,8	2172,1	1445,3	30,7	204,7	2604,8	9,3
Krasnopol .....	9461,6	1982,6	2011,0	52,7	9,8	4175,4	1230,2
Puńsk .....	15124,5	2258,0	1704,0	–	3551,5	5013,8	2597,1
Sejny .....	8159,0	2525,2	1804,2	–	8,0	3648,2	173,4
<b>POWIAT SIEMIATYCKI:</b>							
<b>Gmina miejska</b>							
<i>Urban gmina</i>							
Siemiatycze .....	29349,5	15217,7	5184,0	28,2	16,3	7146,4	1757,0
<b>Gmina miejsko-wiejska</b>							
<i>Urban-rural gmina</i>							
Drohiczyn .....	13908,1	3700,5	2913,5	–	8,0	6144,3	1141,8
<b>Gminy wiejskie</b>							
<i>Rural gminas</i>							
Działkowice .....	5436,7	1121,7	1269,7	–	4,7	3026,6	13,9
Grodzisk .....	8616,9	1876,0	1757,0	92,0	8,1	4783,1	100,8
Mielnik .....	12594,9	10442,1	890,9	40,0	5,1	1146,7	70,0
Milejczyce .....	4676,5	1170,6	830,4	–	7,7	2275,1	392,7
Nurzec-Stacja .....	8229,8	2418,0	1989,6	–	66,6	3755,6	–
Perlejewo .....	6413,3	1392,9	1379,6	–	15,8	3418,4	206,5
Siemiatycze .....	11128,9	3306,5	2446,3	30,0	12,9	5222,0	111,3
<b>POWIAT SOKÓLSKI:</b>							
<b>Gminy miejsko-wiejskie</b>							
<i>Urban-rural gminas</i>							
Dąbrowa Białostocka .....	24762,6	7018,3	5253,4	–	328,0	12162,9	–
Sokółka .....	47891,1	22343,3	10797,1	42,2	302,7	14405,9	–
Suchowola .....	15898,6	3223,2	3912,0	72,0	389,3	8079,0	223,2
<b>Gminy wiejskie</b>							
<i>Rural gminas</i>							
Janów .....	9013,8	2463,0	1822,0	3,1	6,2	4709,3	10,3
Korycin .....	8132,6	2110,5	1785,1	187,5	81,9	3541,7	426,0
Krynki .....	6521,8	2359,7	1457,4	11,5	7,3	2677,3	8,6
Kuźnica .....	7935,1	2297,2	1646,7	–	53,3	3935,8	2,0
Nowy Dwór .....	6060,4	1434,2	1347,3	–	4,7	2953,5	320,7
Sidra .....	8544,8	1856,7	1480,6	50,0	6,5	3749,1	1401,9
Szudziałowo .....	6717,3	2462,9	1271,1	–	4,8	2945,4	33,2

a Bez dochodów gmin mających również status miasta na prawach powiatu.  
 a Excluding revenue of gminas which are also cities with powiat status.

TABL. 3 (62). DOCHODY BUDŻETÓW GMIN<sup>a</sup> WEDŁUG RODZAJÓW W 2007 R. (cd.)  
 REVENUE OF GMINAS BUDGETS<sup>a</sup> BY TYPE IN 2007 (cont.)

WYSZCZEGÓLNIENIE SPECIFICATION	Ogółem Total	Dochody własne Own revenue	Dotacje celowe z budżetu państwa Appropriated allocations from the state budget	Dotacje otrzymane z funduszy celowych Allocations received from appropriated funds	Dotacje celowe otrzymane na zadania realizowane na podstawie porozumień między jednostkami samorządu terytorialnego Appropriated allocations received for tasks realized on the basis of self- government agreement	Subwencje ogólne z budżetu państwa General subsidies from the state budget	Środki na dofinansowanie własnych zadań ze źródeł pozbudżetowych Funds for additional financing own tasks from non- budgetary sources
w tys. zł in thous. zł							
<b>POWIAT SUWAŃSKI:</b>							
<b>Gminy wiejskie</b>							
<i>Rural gminas</i>							
Bakalarzewo .....	6492,8	1860,9	1474,1	14,9	6,7	2568,9	567,4
Filipów .....	10519,5	1994,6	3052,2	40,5	5,3	4969,6	457,3
Jeleniewo .....	6650,2	1482,1	1956,7	–	3,2	3173,5	34,8
Przerośl .....	8227,5	1132,6	3024,9	–	18,2	3951,2	100,7
Raczkki .....	13278,7	2759,1	2956,8	–	4,9	6585,0	972,8
Rutka-Tartak .....	5153,6	1025,1	1415,3	25,0	1,7	2678,9	7,6
Suwałki .....	16913,6	8740,6	3171,6	630,4	24,2	3113,4	1233,3
Szypłiszki .....	8901,6	2460,9	2223,7	–	6,5	4148,9	61,7
Wiżajny .....	5425,3	1358,1	1375,7	–	–	2623,8	67,7
<b>PODREGION ŁOMŻYŃSKI</b>							
<i>SUBREGION</i>							
<b>POWIAT GRAJEWSKI:</b>							
<b>Gmina miejska</b>							
<i>Urban gmina</i>							
Grajewo .....	48092,3	29323,2	8586,1	–	68,0	10088,6	26,3
<b>Gminy miejsko-wiejskie</b>							
<i>Urban-rural gminas</i>							
Rajgród .....	12245,8	3690,8	3413,3	19,5	250,5	4871,7	–
Szczuczyn .....	14362,1	2953,7	3457,9	55,7	6,3	7864,6	24,0
<b>Gminy wiejskie</b>							
<i>Rural gminas</i>							
Grajewo .....	13129,0	2502,6	3450,2	97,8	7,9	7035,6	34,8
Radziłów .....	10843,2	1621,8	2539,8	31,8	49,3	6065,8	534,7
Wąsosz .....	8466,2	1331,9	2266,7	29,5	46,3	4791,8	–
<b>POWIAT KOLNEŃSKI:</b>							
<b>Gmina miejska</b>							
<i>Urban gmina</i>							
Kolno .....	20967,8	9518,0	3872,3	–	50,8	7526,7	–
<b>Gmina miejsko-wiejska</b>							
<i>Urban-rural gmina</i>							
Stawiski .....	14570,2	2863,4	3754,5	142,3	11,4	7774,6	24,0
<b>Gminy wiejskie</b>							
<i>Rural gminas</i>							
Grabowo .....	8632,6	2062,8	2056,9	–	6,2	4506,7	–
Kolno .....	17868,8	2584,0	4609,8	26,7	55,8	10592,5	–
Mały Płock .....	11438,5	2128,7	2464,5	–	6,4	6469,9	369,1
Turośl .....	14114,9	1748,3	3688,6	327,6	4,9	7407,5	938,1

a Bez dochodów gmin mających również status miasta na prawach powiatu.

a Excluding revenue of gminas which are also cities with powiat status.

TABL. 3 (62). DOCHODY BUDŻETÓW GMIN<sup>a</sup> WEDŁUG RODZAJÓW W 2007 R. (dok.)  
 REVENUE OF GMINAS BUDGETS<sup>a</sup> BY TYPE IN 2007 (cont.)

WYSZCZEGÓLNIENIE SPECIFICATION	Ogółem Total	Dochody własne Own revenue	Dotacje celowe z budżetu państwa Appropriated allocations from the state budget	Dotacje otrzymane z funduszy celowych Allocations received from appropriated funds	Dotacje celowe otrzymane na zadania realizowane na podstawie porozumień między jednostkami samorządu terytorialnego Appropriated allocations received for tasks realized on the basis of self- government agreement	Subwencje ogólne z budżetu państwa General subsides from the state budget	Środki na dofinansowanie własnych zadań ze źródeł pozabudżetowych Funds for additional financing own tasks from non- budgetary sources
w tys. zł in thous. zł							
<b>POWIAT ŁOMŻYŃSKI:</b>							
<b>Gminy miejsko-wiejskie</b> <i>Urban-rural gminas</i>							
Jedwabne .....	12004,6	1727,4	3267,5	–	6,6	6397,5	605,5
Nowogród .....	7871,2	1844,8	1932,0	–	41,8	4052,6	–
<b>Gminy wiejskie</b> <i>Rural gminas</i>							
Łomża .....	21244,4	7770,3	4585,0	–	12,4	8633,2	243,4
Miastkowo .....	9945,9	2431,5	2366,9	–	4,8	5142,7	–
Piątnica .....	21134,6	5565,0	4015,6	–	13,0	11425,4	115,6
Przytuły .....	5034,8	550,8	1296,1	–	4,6	3161,3	22,0
Śniadowo .....	13961,9	3076,9	2409,1	–	6,3	6183,2	2286,4
Wizna .....	8684,2	1361,2	1953,5	–	48,0	5019,1	302,4
Zbójna .....	9950,1	1597,4	2840,1	–	7,5	5416,3	88,8
<b>POWIAT WYSOKO- MAZOWIECKI:</b>							
<b>Gmina miejska</b> <i>Urban gmina</i>							
Wysokie Mazowieckie .....	23919,7	13575,5	2556,3	0,3	539,7	5130,3	2117,7
<b>Gmina miejsko-wiejska</b> <i>Urban-rural gmina</i>							
Ciechanowiec .....	19533,7	4695,5	3550,3	150,0	18,0	9397,8	1722,0
<b>Gminy wiejskie</b> <i>Rural gminas</i>							
Czyżew-Osada .....	13863,0	5655,9	2332,8	–	26,5	5847,8	–
Klukowo .....	8919,4	1843,8	1988,9	–	4,9	5059,9	22,0
Kobylin-Borzymy .....	7198,6	1385,2	1499,0	–	54,8	4120,7	138,9
Kulesze Kościelne .....	6591,2	1928,8	1412,6	–	4,7	3073,1	171,9
Nowe Piekuty .....	9001,8	2617,8	1508,1	60,1	5,8	4809,9	–
Sokoły .....	11581,6	3708,6	2096,9	58,0	6,5	5640,8	70,8
Szepietowo .....	15168,4	4612,0	2712,4	91,9	56,6	5779,5	1915,9
Wysokie Mazowieckie .....	9501,5	4858,5	2103,4	45,0	11,3	2483,3	–
<b>POWIAT ZAMBROWSKI:</b>							
<b>Gmina miejska</b> <i>Urban gmina</i>							
Zambrów .....	43378,2	18779,4	8245,8	50,0	554,1	14318,1	1430,7
<b>Gminy wiejskie</b> <i>Rural gminas</i>							
Kołaki Kościelne .....	5400,1	1386,3	1202,0	–	39,7	2772,2	–
Rutki .....	12237,8	2537,3	2999,9	32,7	7,9	6659,9	–
Szumowo .....	10394,8	5273,3	1601,2	–	10,6	3477,4	32,2
Zambrów .....	15617,6	9029,9	3109,2	–	14,0	3464,5	–

a Bez dochodów gmin mających również status miasta na prawach powiatu.

a Excluding revenue of gminas which are also cities with powiat status.

TABL. 4 (63). **WYDATKI BUDŻETÓW POWIATÓW I MIAST NA PRAWACH POWIATU WEDŁUG RODZAJÓW W 2007 R.**  
**EXPENDITURE OF POWIATS AND CITIES WITH POWIAT STATUS BUDGETS BY TYPE IN 2007**

WYSZCZEGÓLNIENIE SPECIFICATION	Ogółem Grand total	W tym Of which							
		dotacje allocations	świadczenia na rzecz osób fizycznych benefits for natural persons	wydatki bieżące jednostek budżetowych current expenditure of budgetary entities				wydatki majątkowe property expenditure	
				razem total	w tym of which			razem total	w tym inwestycyjne <sup>a</sup> of which investment expenditure <sup>a</sup>
					wynagrodzenia wages and salaries	składki na obowiązkowe ubezpieczenia społeczne i Fundusz Pracy contributions to compulsory social security and the Labour Fund	zakup materiałów i usług purchase of materials and services		
w tys. zł in thous. zł									
<b>WOJEWÓDZTWO ... VOIVODSHIP</b>	<b>1680745,8</b>	<b>219195,1</b>	<b>169969,0</b>	<b>991486,3</b>	<b>558907,0</b>	<b>99647,7</b>	<b>276270,5</b>	<b>276259,0</b>	<b>271028,7</b>
<b>Podregion białostocko- suwalski Subregion</b>									
Powiaty: Powiats:									
augustowski .....	40958,3	5643,5	1824,3	31385,5	18153,4	3132,5	8022,3	1593,4	1593,4
białostocki .....	64403,6	1715,7	2501,3	55042,0	29284,8	5670,1	13936,8	4946,2	4946,2
bielski .....	42914,3	442,5	1455,6	32792,2	19887,8	3333,9	7768,7	7877,2	7877,2
hajnowski .....	34034,0	675,4	1868,5	26640,7	16844,4	2756,5	5322,8	4266,7	4266,7
moniecki .....	20983,1	474,4	977,7	17766,8	11053,5	1815,3	3863,7	1488,3	1488,3
sejneński .....	14564,2	505,9	1036,5	11327,6	7053,7	1069,0	2425,6	1570,1	1570,1
siemiatycki .....	31681,3	964,6	1283,7	21477,9	12239,3	2016,0	5954,9	7786,0	7786,0
sokólski .....	40707,9	4474,2	1627,1	29646,2	18516,4	3026,5	6096,5	4509,6	4509,6
suwalski .....	17985,7	2313,6	1257,6	13032,5	7087,7	1309,6	3147,5	1170,0	1170,0
Miasta na prawach powiatu: Cities with powiat status:									
Białystok .....	843129,7	89464,9	92084,0	487904,7	265654,2	48530,2	151154,2	159992,0	155991,6
Suwałki .....	212042,5	21121,8	35283,4	121250,5	72710,5	13336,6	29429,2	29268,7	28038,7
<b>Podregion łomżyński Subregion</b>									
Powiaty: Powiats:									
grajewski .....	30042,5	126,9	1567,8	24304,1	15022,9	2615,1	4640,7	3840,5	3840,5
kolneński .....	17659,9	811,1	1065,4	14185,7	8587,7	1367,4	3136,6	967,3	967,3
łomżyński .....	18790,4	2379,3	1016,9	14131,7	7805,1	1506,4	3125,6	1247,7	1247,7
wysokomazowiecki ...	36577,3	838,4	1510,6	26784,8	16643,2	2891,5	5643,8	7261,7	7261,7
zambrowski .....	33460,6	1359,4	1008,8	24761,9	14308,2	2432,4	6650,1	5903,1	5903,1
Miasto na prawach powiatu: City with powiat status:									
Łomża .....	180810,6	85883,3	22600,0	39051,6	18054,3	2838,6	15951,2	32570,5	32570,5

<sup>a</sup> Łącznie z dotacjami na finansowanie zadań inwestycyjnych zakładów budżetowych, gospodarstw pomocniczych, środków specjalnych i funduszy celowych.

<sup>a</sup> Including allocations for financing investment tasks of budgetary establishments, auxiliary units, special funds and appropriated funds.

TABL. 5 (64). WYDATKI BUDŻETÓW POWIATÓW I MIAST NA PRAWACH POWIATU WEDŁUG DZIAŁÓW W 2007 R.

EXPENDITURE OF POWIATS AND CITIES WITH POWIAT STATUS BUDGETS BY DIVISION IN 2007

WYSZCZEGÓLNIENIE SPECIFICATION	Ogółem Total	W tym Of which								
		transport i łączność transport and communication	gospodarka mieszkaniowa dwelling economy	administracja publiczna public administration	oświata i wychoowanie education	ochrona zdrowia health care	pomoc społeczna social assistance	gospodarka komunalna i ochrona środowiska municipal economy and environmental protection	kultura i ochrona dziedzictwa narodowego culture and national heritage	kultura fizyczna i sport physical education and sport
W TYSIĄCACH ZŁOTYCH IN THOUSAND ZLOTYS										
<b>WOJEWÓDZTWO VOIVODSHIP</b>	<b>1680745,8</b>	<b>266900,3</b>	<b>28929,9</b>	<b>130210,5</b>	<b>625720,3</b>	<b>25807,3</b>	<b>276447,3</b>	<b>49298,8</b>	<b>29529,1</b>	<b>22937,4</b>
<b>Podregion białostocko-suwalski Subregion</b>										
Powiaty: Powiats:										
augustowski .....	40958,3	1628,3	54,1	4044,5	22199,0	913,7	4247,8	–	14,9	76,4
białostocki .....	64403,6	8846,7	679,0	8687,3	12112,6	3629,0	21173,7	59,9	79,2	27,8
bielski .....	42914,3	8377,6	168,9	5012,1	15898,3	500,4	4370,1	–	9,7	9,4
hajnowski .....	34034,0	3650,2	165,3	3440,8	11623,0	548,2	4821,9	–	46,5	39,3
moniecki .....	20983,1	1748,6	45,9	3703,4	5327,3	406,9	2616,6	1,5	54,0	871,7
sejneński .....	14564,2	1435,9	41,4	1667,7	5283,5	672,7	994,0	2,0	26,6	149,3
siemiatycki .....	31681,3	6627,3	209,6	3590,1	8330,2	412,1	4964,8	58,7	38,1	19,7
sokólski .....	40707,9	3752,3	245,4	5776,3	13719,8	1489,9	1888,7	10,0	45,2	104,7
suwalski .....	17985,7	1858,4	67,3	3701,8	1775,3	928,7	6634,9	–	21,2	16,8
Miasta na prawach powiatu: Cities with powiat status:										
Białystok .....	843129,7	169010,1	17631,1	51238,6	325189,5	7110,3	135410,4	27728,6	13384,0	11891,0
Suwalki .....	212042,5	13159,7	4205,3	10697,1	80758,3	2558,1	45541,2	13100,5	8462,2	5403,6
<b>Podregion łomżyński Subregion</b>										
Powiaty: Powiats:										
grajewski .....	30042,5	3313,0	98,4	2729,4	13316,4	2559,6	1910,4	–	27,0	10,3
kolneński .....	17659,9	1652,0	126,0	2592,9	5661,6	1102,0	1137,9	–	50,8	30,6
łomżyński .....	18790,4	3754,3	38,3	3321,5	3760,0	889,0	2539,7	–	669,3	31,1
wysokomazowiecki ...	36577,3	8892,9	100,0	3614,3	13693,0	456,1	3253,2	2,0	82,4	26,0
zambrowski .....	33460,6	5471,3	59,4	2883,4	14137,9	709,2	2503,2	–	368,7	10,0
Miasto na prawach powiatu: City with powiat status:										
Łomża .....	180810,6	23721,6	4994,5	13509,3	72934,6	921,5	32438,8	8335,6	6149,3	4219,9



TABL. 5 (64). **WYDATKI BUDŻETÓW POWIATÓW I MIAST NA PRAWACH POWIATU WEDŁUG DZIAŁÓW W 2007 R. (dok.)**  
**EXPENDITURE OF POWIATS AND CITIES WITH POWIAT STATUS BUDGETS BY DIVISION IN 2007 (cont.)**

WYSZCZEGÓLNIENIE SPECIFICATION	Ogółem Total	W tym Of which								
		transport i łączność transport and communication	gospodarka mieszkaniowa dwelling economy	administracja publiczna public administration	oświata i wychoowanie education	ochrona zdrowia health care	pomoc społeczna social assistance	gospodarka komunalna i ochrona środowiska municipal economy and environmental protection	kultura i ochrona dziedzictwa narodowego culture and national heritage	kultura fizyczna i sport physical education and sport
<b>W % WYDATKÓW OGÓLEM</b> <b>IN % OF TOTAL EXPENDITURE</b>										
<b>WOJEWÓDZTWO</b> <b>VOIVODSHIP</b>	<b>100,0</b>	<b>15,9</b>	<b>1,7</b>	<b>7,7</b>	<b>37,2</b>	<b>1,5</b>	<b>16,4</b>	<b>2,9</b>	<b>1,8</b>	<b>1,4</b>
<b>Podregion białostocko-suwalski</b> <i>Subregion</i>										
Powiaty: <i>Powiats:</i>										
augustowski .....	100,0	4,0	0,1	9,9	54,2	2,2	10,4	–	0,0	0,2
białostocki .....	100,0	13,7	1,1	13,5	18,8	5,6	32,9	0,1	0,1	0,0
bielski .....	100,0	19,5	0,4	11,7	37,0	1,2	10,2	–	0,0	0,0
hajnowski .....	100,0	10,7	0,5	10,1	34,2	1,6	14,2	–	0,1	0,1
moniecki .....	100,0	8,3	0,2	17,6	25,4	1,9	12,5	0,0	0,3	4,2
sejneński .....	100,0	9,9	0,3	11,5	36,3	4,6	6,8	0,0	0,2	1,0
siemiatycki .....	100,0	20,9	0,7	11,3	26,3	1,3	15,7	0,2	0,1	0,1
sokólski .....	100,0	9,2	0,6	14,2	33,7	3,7	4,6	0,0	0,1	0,3
suwalski .....	100,0	10,3	0,4	20,6	9,9	5,2	36,9	–	0,1	0,1
Miasta na prawach powiatu: <i>Cities with powiat status:</i>										
Białystok .....	100,0	20,0	2,1	6,1	38,6	0,8	16,1	3,3	1,6	1,4
Suwalki .....	100,0	6,2	2,0	5,0	38,1	1,2	21,5	6,2	4,0	2,5
<b>Podregion łomżyński</b> <i>Subregion</i>										
Powiaty: <i>Powiats:</i>										
grajewski .....	100,0	11,0	0,3	9,1	44,3	8,5	6,4	–	0,1	0,0
kolneński .....	100,0	9,4	0,7	14,7	32,1	6,2	6,4	–	0,3	0,2
łomżyński .....	100,0	20,0	0,2	17,7	20,0	4,7	13,5	–	3,6	0,2
wysokomazowiecki ...	100,0	24,3	0,3	9,9	37,4	1,2	8,9	0,0	0,2	0,1
zambrowski .....	100,0	16,4	0,2	8,6	42,3	2,1	7,5	–	1,1	0,0
Miasto na prawach powiatu: <i>City with powiat status:</i>										
Łomża .....	100,0	13,1	2,8	7,5	40,3	0,5	17,9	4,6	3,4	2,3

TABL. 6 (65). **WYDATKI BUDŻETÓW GMIN<sup>a</sup> WEDŁUG RODZAJÓW W 2007 R.**  
**EXPENDITURE OF GMINAS BUDGETS<sup>a</sup> BY TYPE IN 2007**

WYSZCZEGÓLNIENIE SPECIFICATION	Ogółem <i>Grand total</i>	W tym <i>Of which</i>							
		dotacje <i>allocations</i>	świadczenia na rzecz osób fizycznych <i>benefits for natural persons</i>	wydatki bieżące jednostek budżetowych <i>current expenditure of budgetary entities</i>				wydatki majątkowe <i>property expenditure</i>	
				razem <i>total</i>	w tym <i>of which</i>			razem <i>total</i>	w tym inwestycyjne <sup>b</sup> <i>of which investment expenditure<sup>b</sup></i>
					wynagrodzenia <i>wages and salaries</i>	składki na obowiązkowe ubezpieczenia społeczne i Fundusz Pracy <i>contributions to compulsory social security and the Labour Fund</i>	zakup materiałów i usług <i>purchase of materials and services</i>		
w tys. zł <i>in thous. zł</i>									
<b>WOJEWÓDZTWO VOIVODSHIP</b>	<b>1559667,6</b>	<b>71471,8</b>	<b>313483,2</b>	<b>906758,5</b>	<b>506656,6</b>	<b>97453,9</b>	<b>242026,3</b>	<b>255864,8</b>	<b>254241,6</b>
<b>PODREGION BIAŁO-STOCKO-SUWAŁSKI SUBREGION</b>									
<b>POWIAT AUGUSTOWSKI: Gmina miejska Urban gmina</b>									
Augustów .....	66791,9	3662,6	10312,9	38838,3	19920,6	3816,1	12762,4	13380,3	12110,3
<b>Gmina miejsko-wiejska Urban-rural gmina</b>									
Lipsk .....	12864,7	503,9	3186,6	7719,2	4145,2	840,3	2182,3	1363,1	1363,1
<b>Gminy wiejskie Rural gminas</b>									
Augustów .....	13783,1	635,7	2861,6	8497,5	4759,7	934,5	2193,6	1729,6	1729,6
Bargłów Kościelny .....	12573,0	422,0	2689,7	7117,8	3669,5	644,1	2124,4	2279,8	2279,8
Nowinka .....	5915,1	181,3	1243,1	3926,1	2218,5	423,9	1051,3	500,7	500,7
Płaska .....	6490,4	134,0	1119,3	3733,2	2029,2	385,7	1133,6	1457,3	1457,3
Sztabin .....	11482,5	419,7	2702,3	7047,4	3678,6	708,6	1934,4	1256,8	1256,8
<b>POWIAT BIAŁOSTOCKI: Gminy miejsko-wiejskie Urban-rural gminas</b>									
Choroszcz .....	29097,8	1272,7	4064,3	12665,0	6571,7	1184,5	4275,0	10653,2	10653,2
Czarna Białostocka .....	20359,9	568,5	4289,8	12695,8	6950,3	1319,1	3696,5	2548,4	2548,4
Łapy .....	40199,3	1384,0	9222,1	24407,9	15197,2	2936,6	5163,2	4894,5	4894,5
Supraśl .....	24335,3	1217,0	3521,4	10269,3	5550,8	1057,5	3110,7	9225,5	9225,5
Suraż .....	6133,6	171,6	748,5	2994,5	1648,3	325,6	837,2	2159,0	2159,0
Tykocin .....	12491,3	383,9	2821,8	7781,9	4602,2	896,4	1675,6	1451,3	1451,3
Wasilków .....	22325,3	622,4	4222,8	13196,8	7633,8	1424,5	3037,0	4236,0	4236,0
Zabłudów .....	21903,5	694,3	3648,6	11105,5	5941,4	1127,3	3297,5	6319,1	6319,1

<sup>a</sup> Bez wydatków gmin mających również status miasta na prawach powiatu. <sup>b</sup> Łącznie z dotacjami na finansowanie zadań inwestycyjnych zakładów budżetowych, gospodarstw pomocniczych, środków specjalnych i funduszy celowych.

<sup>a</sup> Excluding expenditure of gminas which are also cities with powiat status. <sup>b</sup> Including allocations for financing investment tasks of budgetary establishments, auxiliary units, special funds and appropriated funds.

TABL. 6 (65). **WYDATKI BUDŻETÓW GMIN<sup>a</sup> WEDŁUG RODZAJÓW W 2007 R. (cd.)**  
**EXPENDITURE OF GMINAS BUDGETS<sup>a</sup> BY TYPE IN 2007 (cont.)**

WYSZCZEGÓLNIENIE SPECIFICATION	Ogółem Grand total	W tym Of which							
		dotacje allocations	świadczenia na rzecz osób fizycznych benefits for natural persons	wydatki bieżące jednostek budżetowych current expenditure of budgetary entities				wydatki majątkowe property expenditure	
				razem total	w tym of which			razem total	w tym inwes- tycyjne <sup>b</sup> of which investment expendi- ture <sup>b</sup>
					wynagrodzenia wages and salaries	składki na obowiązkowe ubezpieczenia społeczne i Fundusz Pracy contributions to compulsory social security and the Labour Fund	zakup materiałów i usług purchase of materials and services		
w tys. zł in thous. zł									
<b>POWIAT BIAŁOSTOCKI (dok.) (cont.)</b>									
<b>Gminy wiejskie Rural gminas</b>									
Dobrzyniewo Duże .....	14728,8	502,1	2578,5	9871,9	5000,6	961,0	3362,9	1659,6	1659,6
Gródek .....	11679,0	614,0	2351,2	6786,9	3942,8	759,9	1615,0	1774,5	1774,5
Juchnowiec Kościelny ..	29880,3	963,5	4809,0	14117,9	8237,6	1601,9	3590,8	9923,7	9923,7
Michałowice .....	18663,4	2141,6	3515,8	10953,3	4432,7	863,1	5137,3	1484,5	1484,5
Poświętne .....	6965,8	127,0	1502,0	4547,3	2629,0	476,2	1135,5	776,7	776,7
Turośl Kościelna .....	10780,0	265,2	2046,4	6705,2	3734,5	731,5	1935,4	1722,8	1722,8
Zawady .....	8148,3	241,2	1183,0	3803,1	2259,8	386,7	879,1	2802,2	2802,2
<b>POWIAT BIELSKI:</b>									
<b>Gminy miejskie Urban gminas</b>									
Bielsk Podlaski .....	47814,7	5462,9	8939,8	24313,4	14276,2	2687,6	6109,5	8983,1	8983,1
Brańsk .....	8662,2	523,1	1658,6	6295,7	3651,5	698,3	1346,0	130,3	130,3
<b>Gminy wiejskie Rural gminas</b>									
Bielsk Podlaski .....	12875,8	365,5	2081,7	7610,0	4104,0	784,7	2127,2	2781,4	2781,4
Boćki .....	8615,9	205,6	1629,3	5263,6	3040,2	546,7	1332,7	1462,1	1462,1
Brańsk .....	12102,3	604,2	2198,4	5969,0	3608,3	699,8	1144,2	3281,7	3281,7
Orla .....	6658,6	85,2	981,6	3822,4	2024,3	384,1	1018,2	1757,9	1757,9
Rudka .....	4910,5	45,8	955,2	3639,6	1996,3	375,4	1020,8	197,6	197,6
Wyszki .....	10091,3	316,3	2125,3	6854,0	3348,2	640,8	2126,0	596,9	596,9
<b>POWIAT HAJNOWSKI:</b>									
<b>Gmina miejska Urban gmina</b>									
Hajnówka .....	40900,3	5786,6	9810,7	17728,7	10601,5	2005,7	4221,0	7378,9	7375,7
<b>Gmina miejsko-wiejska Urban-rural gmina</b>									
Kleszczewo .....	5381,1	330,1	1039,1	3068,9	1592,9	304,7	962,4	923,7	923,7

a Bez wydatków gmin mających również status miasta na prawach powiatu. b Łącznie z dotacjami na finansowanie zadań inwestycyjnych zakładów budżetowych, gospodarstw pomocniczych, środków specjalnych i funduszy celowych.

a Excluding expenditure of gminas which are also cities with powiat status. b Including allocations for financing investment tasks of budgetary establishments, auxiliary units, special funds and appropriated funds.

TABL. 6 (65). WYDATKI BUDŻETÓW GMIN<sup>a</sup> WEDŁUG RODZAJÓW W 2007 R. (cd.)  
 EXPENDITURE OF GMINAS BUDGETS<sup>a</sup> BY TYPE IN 2007 (cont.)

WYSZCZEGÓLNIENIE SPECIFICATION	Ogółem Grand total	W tym Of which							
		dotacje allocations	świadczenia na rzecz osób fizycznych benefits for natural persons	wydatki bieżące jednostek budżetowych current expenditure of budgetary entities				wydatki majątkowe property expenditure	
				razem total	w tym of which			razem total	w tym inwestycyjne <sup>b</sup> of which investment expenditure <sup>b</sup>
					wynagrodzenia wages and salaries	składki na obowiązkowe ubezpieczenia społeczne i Fundusz Pracy contributions to compulsory social security and the Labour Fund	zakup materiałów i usług purchase of materials and services		
w tys. zł in thous. zł									
POWIAT HAJNOWSKI (dok.) (cont.)									
<b>Gminy wiejskie</b> Rural gminas									
Białowieża .....	5354,9	435,5	914,0	3723,2	1980,5	380,7	1081,1	253,7	253,7
Czeremcha .....	7085,1	544,3	1269,2	4174,1	2368,0	452,4	971,5	1052,9	1052,9
Czyże .....	4261,7	87,2	605,2	3248,6	1597,8	302,2	1108,8	299,6	299,6
Dubicze Cerkiewne .....	4173,9	187,4	630,6	2705,6	1407,4	263,4	772,1	627,6	627,6
Hajnowka .....	8533,2	129,9	1642,2	5299,3	3302,9	621,9	997,3	1419,4	1419,4
Narew .....	8637,8	480,2	1421,3	5858,4	3116,9	606,2	1644,5	840,7	840,7
Narewka .....	10524,0	470,0	1484,8	6014,3	3143,0	600,7	1898,5	2486,7	2486,7
POWIAT MONIECKI:									
<b>Gminy miejsko-wiejskie</b> Urban-rural gminas									
Goniądz .....	14917,3	412,6	2751,9	8008,3	4161,8	826,3	1813,6	3584,6	3584,6
Knyszyn .....	9505,3	286,7	2140,9	6158,7	3646,5	706,2	1449,1	833,0	833,0
Mońki .....	26196,8	2128,9	6235,8	15599,4	9602,0	1823,4	3267,8	2191,0	2191,0
<b>Gminy wiejskie</b> Rural gminas									
Jasionówka .....	6516,7	225,4	1637,5	4067,4	2268,7	441,3	1020,5	576,3	576,3
Jaświly .....	11023,2	358,5	2628,3	6874,4	3597,4	704,0	1867,2	1093,5	1093,5
Krypno .....	8813,6	605,2	1922,9	5544,9	2763,9	520,9	1588,6	696,6	696,6
Trzcianne .....	10579,9	104,4	2130,9	6635,6	4074,3	798,9	1242,5	1614,9	1614,9
POWIAT SEJNEŃSKI:									
<b>Gmina miejska</b> Urban gmina									
Sejny .....	11178,8	948,3	2417,4	7314,1	4334,0	793,9	1769,6	384,0	384,0
<b>Gminy wiejskie</b> Rural gminas									
Giby .....	6310,3	145,1	1538,2	4442,1	2597,4	529,5	1068,7	6,0	6,0
Krasnopol .....	9288,2	209,1	1751,5	5332,9	3015,6	592,4	1373,9	1969,0	1969,0
Puńsk .....	16809,8	322,8	1668,1	6506,4	3665,1	709,6	1780,1	8187,4	8187,4
Sejny .....	7836,1	237,7	1707,0	4961,0	2930,0	556,6	1058,5	847,9	847,9

a Bez wydatków gmin mających również status miasta na prawach powiatu. b Łącznie z dotacjami na finansowanie zadań inwestycyjnych zakładów budżetowych, gospodarstw pomocniczych, środków specjalnych i funduszy celowych.

a Excluding expenditure of gminas which are also cities with powiat status. b Including allocations for financing investment tasks of budgetary establishments, auxiliary units, special funds and appropriated funds.

TABL. 6 (65). **WYDATKI BUDŻETÓW GMIN<sup>a</sup> WEDŁUG RODZAJÓW W 2007 R. (cd.)**  
**EXPENDITURE OF GMINAS BUDGETS<sup>a</sup> BY TYPE IN 2007 (cont.)**

WYSZCZEGÓLNIENIE SPECIFICATION	Ogółem Grand total	W tym Of which							
		dotacje allocations	świadczenia na rzecz osób fizycznych benefits for natural persons	wydatki bieżące jednostek budżetowych current expenditure of budgetary entities				wydatki majątkowe property expenditure	
				razem total	w tym of which			razem total	w tym inwestycyjne <sup>b</sup> of which investment expenditure <sup>b</sup>
					wynagrodzenia wages and salaries	składki na obowiązkowe ubezpieczenia społeczne i Fundusz Pracy contributions to compulsory social security and the Labour Fund	zakup materiałów i usług purchase of materials and services		
w tys. zł in thous. zł									
<b>POWIAT SIEMIATYCKI:</b>									
<b>Gmina miejska</b> <i>Urban gmina</i>									
Siemiatycze .....	26547,2	3663,0	5162,1	16196,6	9302,1	1629,1	4325,8	1451,8	1451,8
<b>Gmina miejsko-wiejska</b> <i>Urban-rural gmina</i>									
Drohiczyn .....	12141,7	373,6	2451,1	7937,9	4055,1	799,7	2519,6	1303,1	1303,1
<b>Gminy wiejskie</b> <i>Rural gminas</i>									
Dziadkowice .....	5447,3	109,6	1210,3	3713,8	2237,5	439,0	750,3	390,6	390,6
Grodzisk .....	8573,9	45,0	1639,8	5663,0	3074,6	595,7	1556,8	1211,4	1211,4
Mielnik .....	12519,9	1095,7	1082,5	6530,3	2771,0	528,4	2997,9	2213,7	2213,7
Milejczyce .....	3983,5	66,1	752,2	3133,2	1926,9	367,1	671,9	10,6	10,6
Nurzec-Stacja .....	7459,5	114,1	1866,2	5366,6	3143,8	612,3	1129,3	65,5	65,5
Perlejewo .....	6240,2	44,8	1167,9	4053,1	2163,1	414,9	864,6	968,4	968,4
Siemiatycze .....	10238,5	138,5	2123,8	6849,5	3720,5	706,8	2023,6	1091,4	1091,4
<b>POWIAT SOKÓLSKI:</b>									
<b>Gminy miejsko-wiejskie</b> <i>Urban-rural gminas</i>									
Dąbrowa Białostocka ....	23503,7	1848,2	5735,0	13130,4	7528,9	1520,7	3166,5	2693,1	2693,1
Sokółka .....	47381,4	4111,0	10843,7	25794,3	15393,1	2947,2	6336,4	6238,0	6238,0
Suchowola .....	16040,7	381,0	3853,5	10066,9	4831,0	945,6	3103,2	1629,9	1629,9
<b>Gminy wiejskie</b> <i>Rural gminas</i>									
Janów .....	7896,0	121,1	1659,1	5803,9	3457,9	639,1	990,1	266,2	266,2
Korycin .....	7292,6	341,2	1732,5	4457,2	2252,0	416,1	1403,9	685,3	685,3
Krynki .....	6699,5	141,5	1524,8	3617,9	2230,2	416,7	714,6	1380,2	1380,2
Kuźnica .....	7784,8	783,3	1701,8	4798,5	2942,5	578,8	1009,0	448,6	448,6
Nowy Dwór .....	5507,7	145,3	1380,8	3869,2	2209,4	454,6	1048,0	68,9	68,9
Sidra .....	8659,7	120,1	1515,3	4477,0	2701,1	506,8	1026,0	2540,4	2540,4
Szudziałowo .....	7229,0	300,4	1217,2	4078,5	2179,4	396,5	1187,9	1586,2	1586,2

a Bez wydatków gmin mających również status miasta na prawach powiatu. b Łącznie z dotacjami na finansowanie zadań inwestycyjnych zakładów budżetowych, gospodarstw pomocniczych, środków specjalnych i funduszy celowych.

a Excluding expenditure of gminas which are also cities with powiat status. b Including allocations for financing investment tasks of budgetary establishments, auxiliary units, special funds and appropriated funds.

TABL. 6 (65). **WYDATKI BUDŻETÓW GMIN<sup>a</sup> WEDŁUG RODZAJÓW W 2007 R. (cd.)**  
**EXPENDITURE OF GMINAS BUDGETS<sup>a</sup> BY TYPE IN 2007 (cont.)**

WYSZCZEGÓLNIENIE SPECIFICATION	Ogółem Grand total	W tym Of which							
		dotacje allocations	świadczenia na rzecz osób fizycznych benefits for natural persons	wydatki bieżące jednostek budżetowych current expenditure of budgetary entities				wydatki majątkowe property expenditure	
				razem total	w tym of which			razem total	w tym inwestycyjne <sup>b</sup> of which investment expenditure <sup>b</sup>
					wynagrodzenia wages and salaries	składki na obowiązkowe ubezpieczenia społeczne i Fundusz Pracy contributions to compulsory social security and the Labour Fund	zakup materiałów i usług purchase of materials and services		
w tys. zł in thous. zł									
<b>POWIAT SUWALSKI:</b>									
<b>Gminy wiejskie</b> Rural gminas									
Bakałarzewo .....	5685,4	20,0	1363,2	4185,2	2190,9	411,2	1334,6	101,9	101,9
Filipów .....	9910,3	298,8	3065,7	5770,5	3230,5	626,6	1588,8	756,1	756,1
Jeleniewo .....	6363,1	273,0	1830,8	3669,4	2112,3	433,3	850,8	580,9	580,9
Przeźmierów .....	8687,2	148,3	2013,3	4532,0	2629,7	519,7	966,1	1897,4	1897,4
Raczki .....	12116,8	440,2	3052,4	7476,7	4467,8	883,4	1748,2	1076,0	1076,0
Rutka-Tartak .....	5285,1	–	1309,4	2674,7	1597,9	307,0	552,3	1282,2	1282,2
Suwałki .....	14545,1	275,2	3147,7	7231,4	3842,8	749,8	2134,1	3847,2	3847,2
Szypliszki .....	12824,3	280,3	2217,7	6147,5	3312,7	618,1	1740,6	4167,3	4167,3
Wiżajny .....	6660,6	159,0	1345,7	3353,2	1930,5	368,6	753,4	1731,5	1731,5
<b>PODREGION ŁOMŻYŃSKI</b> SUBREGION									
<b>POWIAT GRAJEWSKI:</b>									
<b>Gmina miejska</b> Urban gmina									
Grajewo .....	43763,8	2421,5	8366,8	28047,2	16537,9	3200,9	6814,3	4592,6	4592,6
<b>Gminy miejsko-wiejskie</b> Urban-rural gminas									
Rajgród .....	11089,9	523,7	2993,9	6706,6	3624,7	710,6	1921,1	680,7	680,7
Szczuczyn .....	13067,7	406,0	3546,2	8057,6	4676,2	925,8	1907,1	974,8	974,8
<b>Gminy wiejskie</b> Rural gminas									
Grajewo .....	12587,9	256,2	3170,9	7301,2	3877,3	765,5	2189,2	1752,2	1752,2
Radziłów .....	11095,2	290,5	2314,7	6898,5	3493,6	732,8	2163,4	1517,8	1517,8
Wąsosz .....	7899,3	246,4	2316,2	4696,4	2847,5	557,7	1074,5	594,3	594,3

<sup>a</sup> Bez wydatków gmin mających również status miasta na prawach powiatu. <sup>b</sup> Łącznie z dotacjami na finansowanie zadań inwestycyjnych zakładów budżetowych, gospodarstw pomocniczych, środków specjalnych i funduszy celowych.

<sup>a</sup> Excluding expenditure of gminas which are also cities with powiat status. <sup>b</sup> Including allocations for financing investment tasks of budgetary establishments, auxiliary units, special funds and appropriated funds.

TABL. 6 (65). **WYDATKI BUDŻETÓW GMIN<sup>a</sup> WEDŁUG RODZAJÓW W 2007 R. (cd.)**  
**EXPENDITURE OF GMINAS BUDGETS<sup>a</sup> BY TYPE IN 2007 (cont.)**

WYSZCZEGÓLNIENIE SPECIFICATION	Ogółem Grand total	W tym Of which							
		dotacje allocations	świadczenia na rzecz osób fizycznych benefits for natural persons	wydatki bieżące jednostek budżetowych current expenditure of budgetary entities				wydatki majątkowe property expenditure	
				razem total	w tym of which			razem total	w tym inwestycyjne <sup>b</sup> of which investment expenditure <sup>b</sup>
					wynagrodzenia wages and salaries	składki na obowiązkowe ubezpieczenia społeczne i Fundusz Pracy contributions to compulsory social security and the Labour Fund	zakup materiałów i usług purchase of materials and services		
w tys. zł in thous. zł									
<b>POWIAT KOLNEŃSKI:</b>									
<b>Gmina miejska</b> <i>Urban gmina</i>									
Kolno .....	19159,5	842,5	4111,2	12930,1	7798,2	1449,8	3005,1	1233,6	1233,6
<b>Gmina miejsko-wiejska</b> <i>Urban-rural gmina</i>									
Stawiski .....	14777,2	254,9	3649,4	8381,6	4858,8	935,9	1982,3	2098,6	2098,6
<b>Gminy wiejskie</b> <i>Rural gminas</i>									
Grabowo .....	8267,8	113,7	1929,5	5298,3	3158,1	608,4	1077,8	821,9	821,9
Kolno .....	17258,8	293,3	4431,8	10417,4	6084,0	1190,0	2173,5	1975,2	1975,2
Mały Płock .....	11595,7	383,3	2535,2	7442,9	4403,0	868,9	1847,5	996,9	996,9
Turośl .....	13109,1	275,5	3055,8	8688,2	4689,2	935,5	2492,8	1035,3	1035,3
<b>POWIAT ŁOMŻYŃSKI:</b>									
<b>Gminy miejsko-wiejskie</b> <i>Urban-rural gminas</i>									
Jedwabne .....	10667,2	299,3	2919,6	6821,1	4076,3	799,3	1463,9	539,5	539,5
Nowogród .....	7865,6	292,3	2134,2	5104,0	3068,2	590,6	1183,3	286,7	286,7
<b>Gminy wiejskie</b> <i>Rural gminas</i>									
Łomża .....	19353,3	563,5	4037,1	11422,3	6096,3	1198,9	3545,8	3223,7	3223,7
Miastkowo .....	9964,5	338,0	2354,2	5334,8	3236,9	647,2	1187,2	1935,2	1935,2
Piątnica .....	22320,3	467,6	3889,2	12936,7	7699,7	1563,2	2911,0	5016,0	5016,0
Przytuły .....	4913,3	34,0	1113,2	3003,7	1801,0	344,9	598,4	740,0	740,0
Śniadowo .....	14252,5	216,4	1858,8	7438,1	4503,1	825,5	1545,9	4652,5	4652,5
Wizna .....	8615,4	474,0	1794,1	5679,9	2868,8	570,9	1819,9	630,2	630,2
Zbójna .....	9216,3	419,5	2753,6	5807,5	3415,7	676,5	1326,9	107,6	107,6

a Bez wydatków gmin mających również status miasta na prawach powiatu. b Łącznie z dotacjami na finansowanie zadań inwestycyjnych zakładów budżetowych, gospodarstw pomocniczych, środków specjalnych i funduszy celowych.

a Excluding expenditure of gminas which are also cities with powiat status. b Including allocations for financing investment tasks of budgetary establishments, auxiliary units, special funds and appropriated funds.

TABL. 6 (65). **WYDATKI BUDŻETÓW GMIN<sup>a</sup> WEDŁUG RODZAJÓW W 2007 R. (dok.)**  
**EXPENDITURE OF GMINAS BUDGETS<sup>a</sup> BY TYPE IN 2007 (cont.)**

WYSZCZEGÓLNIENIE SPECIFICATION	Ogółem <i>Grand total</i>	W tym <i>Of which</i>							
		dotacje <i>allocations</i>	świadczenia na rzecz osób fizycznych <i>benefits for natural persons</i>	wydatki bieżące jednostek budżetowych <i>current expenditure of budgetary entities</i>				wydatki majątkowe <i>property expenditure</i>	
				razem <i>total</i>	w tym <i>of which</i>			razem <i>total</i>	w tym inwestycyjne <sup>b</sup> <i>of which investment expenditure<sup>b</sup></i>
					wynagrodzenia <i>wages and salaries</i>	składki na obowiązkowe ubezpieczenia społeczne i Fundusz Pracy <i>contributions to compulsory social security and the Labour Fund</i>	zakup materiałów i usług <i>purchase of materials and services</i>		
w tys. zł <i>in thous. zł</i>									
<b>POWIAT WYSOKO-MAZOWIECKI:</b>									
<b>Gmina miejska</b> <i>Urban gmina</i>									
Wysokie Mazowieckie ..	22216,5	1708,2	2263,8	9849,6	5708,7	1098,0	2631,2	8370,2	8370,2
<b>Gmina miejsko-wiejska</b> <i>Urban-rural gmina</i>									
Ciechanowiec .....	17627,5	1010,0	3662,6	10373,7	5662,5	1093,4	3168,5	2299,7	2299,7
<b>Gminy wiejskie</b> <i>Rural gminas</i>									
Czyżew-Osada .....	13495,8	306,9	2145,6	9003,8	4671,2	922,3	2651,9	1897,1	1897,1
Klukowo .....	7760,0	122,5	1850,4	5600,6	3094,9	611,2	1456,5	99,7	99,7
Kobylin-Borzymy .....	7268,9	59,1	1428,1	4448,5	2514,4	511,1	1050,6	1327,0	1327,0
Kulesze Kościelne .....	6225,4	60,1	1336,9	4011,1	2168,7	430,0	1101,8	802,8	802,8
Nowe Piekuty .....	9016,6	322,7	1575,2	5339,8	3068,2	598,5	1244,7	1764,8	1764,8
Sokoły .....	10821,3	390,0	2035,9	7343,5	3978,1	774,6	2105,9	1033,6	1033,6
Szepietowo .....	13934,6	424,9	2396,7	7814,3	4194,9	811,1	2129,2	3243,3	3243,3
Wysokie Mazowieckie ..	8696,8	–	1858,0	4465,2	2658,3	504,0	907,4	2365,2	2365,2
<b>POWIAT ZAMBROWSKI:</b>									
<b>Gmina miejska</b> <i>Urban gmina</i>									
Zambrów .....	43835,0	1775,4	8662,1	24629,7	12753,4	2414,9	8142,1	8512,2	8162,2
<b>Gminy wiejskie</b> <i>Rural gminas</i>									
Kołaki Kościelne .....	5435,5	122,6	1066,0	3783,5	2127,9	403,9	934,1	449,8	449,8
Rutki .....	11525,5	23,1	2990,6	7183,5	3716,1	716,5	2296,0	1268,5	1268,5
Szumowo .....	10056,4	580,6	1564,4	6671,7	3682,0	725,6	1833,3	1189,9	1189,9
Zambrów .....	14534,8	142,9	2847,8	7431,7	3837,4	743,7	2335,2	4094,5	4094,5

a Bez wydatków gmin mających również status miasta na prawach powiatu. b Łącznie z dotacjami na finansowanie zadań inwestycyjnych zakładów budżetowych, gospodarstw pomocniczych, środków specjalnych i funduszy celowych.

a Excluding expenditure of gminas which are also cities with powiat status. b Including allocations for financing investment tasks of budgetary establishments, auxiliary units, special funds and appropriated funds.



TABL. 7 (66). **WYDATKI BUDŻETÓW GMIN<sup>a</sup> WEDŁUG DZIAŁÓW W 2007 R.**  
**EXPENDITURE OF GMINAS BUDGETS<sup>a</sup> BY DIVISION IN 2007**

WYSZCZEGÓLNIENIE SPECIFICATION	Ogółem Total	W tym Of which								
		transport i łączność transport and communication	gospodarka mieszkaniowa dwelling economy	administracja publiczna public administration	oświata i wycho- wanie education	ochrona zdrowia health care	pomoc społeczna social assistance	gospodarka komunalna i ochrona środowiska municipal economy and environmental protection	kultura i ochrona dziedzictwa narodowego culture and national heritage	kultura fizyczna i sport physical education and sport
w tys. zł in thous. zł										
<b>WOJEWÓDZTWO VOIVODSHIP</b>	<b>1559667,6</b>	<b>146348,6</b>	<b>35294,8</b>	<b>179797,2</b>	<b>584310,2</b>	<b>10496,7</b>	<b>309643,7</b>	<b>86364,8</b>	<b>53596,5</b>	<b>22040,9</b>
<b>PODREGION BIAŁO- STOCKO-SUWAŁSKI SUBREGION</b>										
<b>POWIAT AUGUSTOWSKI:</b>										
<b>Gmina miejska Urban gmina</b>										
Augustów .....	66791,9	10160,0	5288,5	5864,0	20394,9	795,7	12423,8	3085,9	3267,0	1292,2
<b>Gmina miejsko-wiejska Urban-rural gmina</b>										
Lipsk .....	12864,7	534,9	15,5	1690,0	4736,7	133,6	3073,3	410,9	981,2	50,3
<b>Gminy wiejskie Rural gminas</b>										
Augustów .....	13783,1	1335,7	11,6	1315,8	6769,1	63,7	2755,2	80,6	647,7	13,0
Bargłów Kościelny .....	12573,0	435,8	256,0	2566,0	4806,0	95,7	2618,0	118,8	126,8	28,0
Nowinka .....	5915,1	153,7	—	1109,0	2447,1	74,9	1198,6	292,8	181,3	0,2
Płaska .....	6490,4	138,8	7,5	1133,4	2742,4	70,7	1071,4	207,1	142,5	1,9
Sztabin .....	11482,5	747,9	316,1	1569,6	4334,5	64,4	2616,8	121,8	722,8	10,0
<b>POWIAT BIAŁOSTOCKI:</b>										
<b>Gminy miejsko-wiejskie Urban-rural gminas</b>										
Choroszcz .....	29097,8	1892,0	7942,9	2381,9	9400,5	101,8	4051,9	842,8	653,7	66,7
Czarna Białostocka .....	20359,9	478,8	1051,9	2323,9	7624,8	98,9	4457,7	2057,3	611,4	67,1
Łapy .....	40199,3	2230,5	1220,3	3324,5	16761,0	259,1	9810,7	2580,7	1372,8	527,7
Supraśl .....	24335,3	4252,7	401,8	2096,9	6441,7	260,2	3436,3	1097,6	1121,0	169,4
Suraż .....	6133,6	863,2	58,9	887,2	2580,4	19,7	707,2	554,0	126,1	43,9
Tykocin .....	12491,3	1108,2	132,2	1396,1	5013,2	74,5	3149,5	419,5	296,4	77,8
Wasilków .....	22325,3	4349,0	421,7	2456,4	8073,3	117,1	4322,5	597,5	491,1	80,2
Zabłudów .....	21903,5	789,8	118,1	2022,4	7830,9	152,9	3561,2	4593,8	744,9	87,0
<b>Gminy wiejskie Rural gminas</b>										
Dobrzyniewo Duże .....	14728,8	1280,1	384,3	1966,8	5327,3	74,8	2509,2	436,1	378,9	676,9
Gródek .....	11679,0	1738,1	249,5	1245,3	3740,9	68,1	2383,1	654,0	492,5	142,3
Juchnowiec Kościelny .....	29880,3	2736,1	145,4	2466,6	10429,6	126,0	4645,7	1895,4	367,7	172,0
Michałowó .....	18663,4	2494,0	571,9	1528,7	5389,2	87,3	3473,4	1928,9	866,0	200,0
Poświętne .....	6965,8	495,9	379,5	1009,6	2878,5	35,2	1472,1	119,5	120,9	41,0
Turośń Kościelna .....	10780,0	958,3	96,2	1409,8	4372,8	40,7	1850,5	290,6	860,5	39,1
Zawady .....	8148,3	2178,5	11,8	1242,3	2372,5	30,9	1076,9	140,0	28,2	1,0

a Bez wydatków gmin mających również status miasta na prawach powiatu.  
a Excluding expenditure of gminas which are also cities with powiat status.

TABL. 7 (66). **WYDATKI BUDŻETÓW GMIN<sup>a</sup> WEDŁUG DZIAŁÓW W 2007 R. (cd.)**  
**EXPENDITURE OF GMINAS BUDGETS<sup>a</sup> BY DIVISION IN 2007 (cont.)**

WYSZCZEGÓLNIENIE SPECIFICATION	Ogółem Total	W tym Of which								
		transport i łączność transport and communication	gospodarka mieszkaniowa dwelling economy	administracja publiczna public administration	oświata i wycho- wanie education	ochrona zdrowia health care	pomoc społeczna social assistance	gospodarka komunalna i ochrona środowiska municipal economy and environmental protection	kultura i ochrona dziedzictwa narodowego culture and national heritage	kultura fizyczna i sport physical education and sport
w tys. zł in thous. zł										
<b>POWIAT BIELSKI:</b>										
<b>Gminy miejskie</b> <i>Urban gminas</i>										
Bielsk Podlaski .....	47814,7	4601,2	320,8	4331,7	15925,1	367,0	9934,1	7749,5	1105,1	1816,0
Brańsk .....	8662,2	224,7	461,8	965,2	3471,9	57,6	1665,9	889,2	153,8	0,7
<b>Gminy wiejskie</b> <i>Rural gminas</i>										
Bielsk Podlaski .....	12875,8	1853,5	69,2	2252,1	4493,6	56,6	1964,3	472,9	890,4	10,4
Boćki .....	8615,9	1133,4	4,6	1113,4	2948,5	47,7	1501,2	164,9	818,9	–
Brańsk .....	12102,3	2673,8	133,0	1364,1	4117,0	36,5	2054,7	712,5	176,5	0,4
Orla .....	6658,6	1521,9	44,3	1077,4	1596,7	22,3	876,1	610,2	135,4	9,9
Rudka .....	4910,5	127,0	261,4	955,4	2048,7	6,2	901,8	67,2	76,1	0,8
Wyszki .....	10091,3	654,8	274,3	1141,6	3865,5	66,8	2026,5	856,3	166,9	7,3
<b>POWIAT HAJNOWSKI:</b>										
<b>Gmina miejska</b> <i>Urban gmina</i>										
Hajnówka .....	40900,3	2510,6	455,9	2950,6	14440,9	328,4	10081,0	1771,6	1566,7	5740,3
<b>Gmina miejsko-wiejska</b> <i>Urban-rural gmina</i>										
Kleszczele .....	5381,1	439,6	172,0	848,2	1393,7	22,4	966,8	316,3	681,8	64,1
<b>Gminy wiejskie</b> <i>Rural gminas</i>										
Białowieża .....	5354,9	105,6	34,6	1117,9	1837,3	89,6	943,0	541,1	145,5	10,0
Czeremcha .....	7085,1	154,9	110,9	1103,0	2358,3	66,8	1298,1	496,9	985,4	52,9
Czyże .....	4261,7	430,1	9,1	680,0	1603,3	21,1	554,8	259,8	318,2	3,2
Dubicze Cerkiewne .....	4173,9	30,0	66,3	750,4	1272,6	94,9	612,2	348,4	540,6	–
Hajnówka .....	8533,2	594,9	15,5	1345,8	3815,7	28,3	1495,3	513,9	355,9	1,7
Narew .....	8637,8	146,9	–	1360,8	2796,3	70,2	1328,0	1282,9	436,7	0,5
Narewka .....	10524,0	1070,9	418,9	1428,2	2787,7	122,9	1378,2	1606,8	823,6	164,4
<b>POWIAT MONIECKI:</b>										
<b>Gminy miejsko-wiejskie</b> <i>Urban-rural gminas</i>										
Goniadz .....	14917,3	388,4	395,9	2600,2	7180,7	65,2	2566,3	328,2	245,7	14,8
Knyszyn .....	9505,3	210,5	18,3	1234,4	4788,3	210,0	1920,9	241,2	198,0	39,2
Mońki .....	26196,8	809,3	331,2	2541,3	11826,7	157,9	6649,8	1474,5	871,2	321,3
<b>Gminy wiejskie</b> <i>Rural gminas</i>										
Jasionówka .....	6516,7	360,7	14,7	884,6	2312,9	20,2	1486,0	158,8	244,1	4,0
Jaświły .....	11023,2	1235,7	331,8	1423,6	3917,0	65,5	2565,4	244,0	368,5	–
Krypno .....	8813,6	435,0	91,7	927,1	3502,8	56,0	1824,9	1284,5	230,3	20,1
Trzcianne .....	10579,9	587,2	0,5	1478,7	4093,7	39,7	2068,4	389,0	137,4	1020,3

a Bez wydatków gmin mających również status miasta na prawach powiatu.  
a Excluding expenditure of gminas which are also cities with powiat status.

TABL. 7 (66). **WYDATKI BUDŻETÓW GMIN<sup>a</sup> WEDŁUG DZIAŁÓW W 2007 R. (cd.)**  
**EXPENDITURE OF GMINAS BUDGETS<sup>a</sup> BY DIVISION IN 2007 (cont.)**

WYSZCZEGÓLNIENIE SPECIFICATION	Ogółem Total	W tym Of which								
		transport i łączność transport and communication	gospodarka mieszkaniowa dwelling economy	administracja publiczna public administration	oświata i wycho- wanie education	ochrona zdrowia health care	pomoc społeczna social assistance	gospodarka komunalna i ochrona środowiska municipal economy and environmental protection	kultura i ochrona dziedzictwa narodowego culture and national heritage	kultura fizyczna i sport physical education and sport
w tys. zł in thous. zł										
<b>POWIAT SEJNENSKI:</b>										
<b>Gmina miejska Urban gmina</b>										
Sejny .....	11178,8	30,8	83,8	1750,7	4419,1	119,1	2544,2	809,3	456,2	297,3
<b>Gminy wiejskie Rural gminas</b>										
Giby .....	6310,3	113,0	44,9	1096,4	2690,1	26,7	1368,2	214,3	113,4	30,6
Krasnopol .....	9288,2	293,3	5,0	965,4	4413,2	28,2	1686,8	233,9	942,7	1,2
Puńsk .....	16809,8	6027,9	62,2	1035,9	4335,4	62,5	1473,7	273,9	2635,2	0,7
Sejny .....	7836,1	912,6	55,1	1238,2	2605,4	12,7	1809,6	426,7	69,8	–
<b>POWIAT SIEMIATYCKI:</b>										
<b>Gmina miejska Urban gmina</b>										
Siemiatycze .....	26547,2	1521,8	300,0	3134,8	10815,9	220,7	5561,1	1970,5	1259,9	687,9
<b>Gmina miejsko-wiejska Urban-rural gmina</b>										
Drohiczyn .....	12141,7	1525,3	137,0	1416,0	4655,7	64,1	2406,3	460,2	519,3	9,8
<b>Gminy wiejskie Rural gminas</b>										
Działkowice .....	5447,3	438,4	9,0	737,4	2409,4	66,7	1120,9	123,0	107,6	1,5
Grodzisk .....	8573,9	1076,9	57,0	938,6	3716,8	45,1	1476,7	244,4	372,2	5,0
Mielnik .....	12519,9	2255,6	31,5	1792,5	2627,6	74,9	976,0	1066,3	1311,7	158,2
Milejczyce .....	3983,5	86,0	162,3	945,2	1630,6	24,8	754,5	64,6	66,1	–
Nurzec-Stacja .....	7459,5	301,3	112,7	1077,2	2927,1	53,5	1835,4	172,7	270,8	19,4
Perlejewo .....	6240,2	535,1	420,7	774,3	2923,4	42,6	1058,8	108,0	44,8	3,3
Siemiatycze .....	10238,5	1394,4	7,9	1256,4	4324,6	35,0	2068,8	271,5	178,5	16,5
<b>POWIAT SOKÓLSKI:</b>										
<b>Gminy miejsko-wiejskie Urban-rural gminas</b>										
Dąbrowa Białostocka ...	23503,7	2000,2	193,8	2282,1	9787,8	162,9	5786,5	1318,6	678,6	88,1
Sokółka .....	47381,4	3377,6	1969,7	3728,0	18887,6	291,4	11175,8	1403,5	1374,7	1668,4
Suchowola .....	16040,7	637,4	551,7	1596,5	6058,3	77,3	3648,0	589,0	706,1	76,3
<b>Gminy wiejskie Rural gminas</b>										
Janów .....	7896,0	265,3	321,5	1232,9	3175,5	115,7	1670,7	306,7	121,1	44,9
Korycin .....	7292,6	355,1	38,0	1057,1	2521,1	39,8	1637,1	566,3	212,4	75,0
Krynki .....	6699,5	612,4	43,7	1289,2	1708,6	28,7	1478,7	176,7	161,1	62,6
Kuźnica .....	7784,8	314,5	80,3	1024,6	3440,6	26,9	1552,1	501,8	238,3	63,2
Nowy Dwór .....	5507,7	157,7	114,4	1303,6	1947,5	13,5	1219,1	115,0	143,2	3,0
Sidra .....	8659,7	160,1	66,4	1060,8	2899,0	59,5	1452,2	2545,9	98,1	4,4
Szudziałowo .....	7229,0	431,1	11,1	1024,6	2706,5	34,5	1178,2	856,2	277,6	56,0

a Bez wydatków gmin mających również status miasta na prawach powiatu.  
a Excluding expenditure of gminas which are also cities with powiat status.

TABL. 7 (66). **WYDATKI BUDŻETÓW GMIN<sup>a</sup> WEDŁUG DZIAŁÓW W 2007 R. (cd.)**  
**EXPENDITURE OF GMINAS BUDGETS<sup>a</sup> BY DIVISION IN 2007 (cont.)**

WYSZCZEGÓLNIENIE SPECIFICATION	Ogółem Total	W tym Of which								
		transport i łączność transport and communication	gospodarka mieszkaniowa dwelling economy	administracja publiczna public administration	oświata i wycho- wanie education	ochrona zdrowia health care	pomoc społeczna social assistance	gospodarka komunalna i ochrona środowiska municipal economy and environmental protection	kultura i ochrona dziedzictwa narodowego culture and national heritage	kultura fizyczna i sport physical education and sport
w tys. zł in thous. zł										
<b>POWIAT SUWAŃSKI:</b>										
<b>Gminy wiejskie</b> <i>Rural gminas</i>										
Bakalarzewo .....	5685,4	409,2	–	869,8	2381,2	36,6	1324,5	263,4	153,3	1,8
Filipów .....	9910,3	366,2	98,4	1296,9	3464,1	110,7	2869,7	674,3	280,1	–
Jeleniewo .....	6363,1	260,7	23,5	1327,9	2468,8	46,9	1633,2	124,9	115,0	–
Przerośl .....	8687,2	1824,0	160,4	1049,2	2960,2	20,2	1738,7	129,6	144,7	–
Raczkki .....	12116,8	953,3	229,5	1208,9	5326,5	42,0	2823,7	240,3	375,1	70,0
Rutka-Tartak .....	5285,1	1363,2	113,1	809,0	1442,8	11,9	1166,2	10,4	77,4	–
Suwałki .....	14545,1	1116,1	175,7	1782,6	5984,9	60,0	3181,4	817,8	186,4	35,3
Szypłiszki .....	12824,3	808,9	238,8	1204,0	3856,1	74,5	2090,9	33,7	278,4	4,8
Wiżajny .....	6660,6	1679,7	78,1	916,5	2069,3	27,4	1212,9	52,0	204,1	–
<b>PODREGION ŁOMŻYŃSKI</b> <i>SUBREGION</i>										
<b>POWIAT GRAJEWSKI:</b>										
<b>Gmina miejska</b> <i>Urban gmina</i>										
Grajewo .....	43763,8	4148,6	1268,6	3341,3	17091,5	749,2	10072,3	2506,0	1958,6	759,2
<b>Gminy miejsko-wiejskie</b> <i>Urban-rural gminas</i>										
Rajgród .....	11089,9	141,1	29,6	1331,4	4616,6	58,6	3036,7	426,6	256,4	7,0
Szczuczyn .....	13067,7	215,2	128,2	1571,2	4976,0	72,7	3213,2	957,7	359,0	68,2
<b>Gminy wiejskie</b> <i>Rural gminas</i>										
Grajewo .....	12587,9	764,3	35,0	1981,0	4333,1	42,8	3185,3	820,7	73,0	268,6
Radziłów .....	11095,2	432,3	546,6	1277,7	4956,4	31,8	2122,3	772,0	77,3	2,0
Wąsosz .....	7899,3	124,1	7,9	1456,5	2584,4	15,7	2015,1	293,6	248,6	227,3
<b>POWIAT KOLNEŃSKI:</b>										
<b>Gmina miejska</b> <i>Urban gmina</i>										
Kolno .....	19159,5	771,8	152,3	2699,2	7904,1	180,1	4507,3	1090,9	659,8	171,1
<b>Gmina miejsko-wiejska</b> <i>Urban-rural gmina</i>										
Stawiski .....	14777,2	1322,8	97,7	1554,3	5281,7	55,0	3183,2	1023,4	181,6	4,4
<b>Gminy wiejskie</b> <i>Rural gminas</i>										
Grabowo .....	8267,8	673,0	95,1	1040,6	3333,5	14,1	1763,2	321,0	113,7	–
Kolno .....	17258,8	1290,2	451,4	1923,1	7157,6	77,4	4461,6	332,1	262,3	18,3
Mały Płock .....	11595,7	592,4	24,3	1340,0	4911,4	72,6	2059,3	720,7	308,6	1,8
Turośl .....	13109,1	1025,9	–	1142,9	5002,4	65,5	2710,2	552,7	541,5	10,2

a Bez wydatków gmin mających również status miasta na prawach powiatu.  
a Excluding expenditure of gminas which are also cities with powiat status.

TABL. 7 (66). **WYDATKI BUDŻETÓW GMIN<sup>a</sup> WEDŁUG DZIAŁÓW W 2007 R. (dok.)**  
**EXPENDITURE OF GMINAS BUDGETS<sup>a</sup> BY DIVISION IN 2007 (cont.)**

WYSZCZEGÓLNIENIE SPECIFICATION	Ogółem Total	W tym Of which								
		transport i łączność transport and communication	gospodarka mieszkaniowa dwelling economy	administracja publiczna public administration	oświata i wycho- wanie education	ochrona zdrowia health care	pomoc społeczna social assistance	gospodarka komunalna i ochrona środowiska municipal economy and environmental protection	kultura i ochrona dziedzictwa narodowego culture and national heritage	kultura fizyczna i sport physical education and sport
w tys. zł in thous. zł										
<b>POWIAT ŁOMŻYŃSKI:</b>										
<b>Gminy miejsko-wiejskie</b> <i>Urban-rural gminas</i>										
Jedwabne .....	10667,2	145,7	8,9	1450,6	4634,8	66,7	2593,4	525,5	202,1	6,5
Nowogród .....	7865,6	157,2	61,8	1202,3	3054,4	46,4	1883,8	471,3	298,6	14,0
<b>Gminy wiejskie</b> <i>Rural gminas</i>										
Łomża .....	19353,3	1893,3	126,8	1562,3	7832,7	88,2	3870,1	515,9	632,8	8,4
Miastkowo .....	9964,5	1719,4	11,7	1117,1	3840,5	31,9	2146,1	293,2	331,0	4,1
Piątnica .....	22320,3	1328,3	12,0	1966,4	9428,0	54,2	3600,5	1267,9	381,0	1452,5
Przytuły .....	4913,3	429,1	–	751,8	1930,9	20,9	987,3	195,1	34,0	248,0
Śniadowo .....	14252,5	2854,2	24,1	1749,4	4923,0	48,2	1735,6	276,8	219,9	35,8
Wizna .....	8615,4	956,9	77,0	908,6	3453,0	43,0	1611,0	474,7	99,9	90,6
Zbójna .....	9216,3	207,5	50,7	1152,5	3704,1	18,8	2347,3	201,5	642,1	0,6
<b>POWIAT WYSOKO- MAZOWIECKI:</b>										
<b>Gmina miejska</b> <i>Urban gmina</i>										
Wysokie Mazowieckie ..	22216,5	4229,1	151,1	2833,1	7833,5	226,6	2404,3	2896,2	1027,6	41,5
<b>Gmina miejsko-wiejska</b> <i>Urban-rural gmina</i>										
Ciechanowiec .....	17627,5	1669,3	111,0	2071,5	6928,3	88,5	3296,7	729,1	1079,8	29,8
<b>Gminy wiejskie</b> <i>Rural gminas</i>										
Czyżew-Osada .....	13495,8	1116,1	272,9	1625,9	5397,1	73,0	1965,0	1369,0	250,0	50,0
Klukowo .....	7760,0	237,7	31,0	1029,7	3613,3	30,7	1706,0	284,4	125,5	27,8
Kobylin-Borzymy .....	7268,9	1484,3	–	756,8	2870,7	28,4	1258,5	167,1	56,9	2,0
Kulesze Kościelne .....	6225,4	674,0	42,3	901,8	2420,0	16,1	1263,9	111,9	60,1	344,9
Nowe Piekuty .....	9016,6	608,5	330,3	1135,7	3560,5	50,1	1331,7	759,9	8,5	33,9
Sokoły .....	10821,3	1117,2	206,4	1392,0	4948,6	46,8	1859,9	308,8	197,3	22,5
Szepietowo .....	13934,6	1690,3	280,8	1390,2	5198,2	36,5	2251,4	739,4	1022,2	52,0
Wysokie Mazowieckie ..	8696,8	2276,4	1,1	1083,5	2879,8	27,6	1767,3	114,6	–	–
<b>POWIAT ZAMBROWSKI:</b>										
<b>Gmina miejska</b> <i>Urban gmina</i>										
Zambrów .....	43835,0	7596,0	1188,4	3025,1	18108,1	623,8	9211,5	1391,4	968,4	818,0
<b>Gminy wiejskie</b> <i>Rural gminas</i>										
Kołaki Kościelne .....	5435,5	327,9	46,1	813,8	2116,9	35,8	996,5	123,8	77,4	–
Rutki .....	11525,5	1709,0	48,9	1325,2	4388,0	31,8	2684,5	285,1	85,1	30,9
Szumowo .....	10056,4	1052,3	222,2	1798,4	4070,5	60,2	1414,3	254,9	228,0	23,7
Zambrów .....	14534,8	2109,9	36,9	2989,4	4583,5	143,9	2818,0	318,0	80,0	589,2

a Bez wydatków gmin mających również status miasta na prawach powiatu.

a Excluding expenditure of gminas which are also cities with powiat status.

TABL. 8 (67). **DOCHODY I WYDATKI BUDŻETÓW POWIATÓW I MIAST NA PRAWACH POWIATU NA 1 MIESZKANCA W 2007 R.**  
**REVENUE AND EXPENDITURE OF POWIATS AND CITIES WITH POWIAT STATUS BUDGETS PER CAPITA IN 2007**

WYSZCZEGÓLNIENIE SPECIFICATION	Dochody Revenue		Wydatki Expenditure		
	ogółem total	w tym własne of which own revenue	ogółem total	w tym of which	
				bieżące current expenditure	inwestycyjne <sup>a</sup> investment expenditure <sup>a</sup>
w zł in zł					
<b>WOJEWÓDZTWO</b> ..... <i>VOIVODSHIP</i>	<b>1435,51</b>	<b>636,62</b>	<b>1407,04</b>	<b>830,02</b>	<b>226,89</b>
<b>Podregion białostocko-suwalski</b> <i>Subregion</i>					
Powiaty: <i>Powiats:</i>					
augustowski .....	720,59	140,78	695,54	532,98	27,06
białostocki .....	506,92	187,23	468,34	400,26	35,97
bielski .....	710,28	167,79	720,91	550,87	132,33
hajnowski .....	718,45	144,16	716,22	560,63	89,79
moniecki .....	530,05	111,84	490,99	415,73	34,82
sejneński .....	675,50	126,88	689,30	536,11	74,31
siemiatycki .....	643,82	167,96	656,47	445,05	161,33
sokólski .....	587,44	119,97	567,21	413,08	62,84
suwalski .....	544,39	95,12	509,42	369,13	33,14
Miasta na prawach powiatu: <i>Cities with powiat status:</i>					
Białystok .....	2878,08	1631,68	2859,84	1654,94	529,11
Suwałki .....	3182,84	1320,12	3063,84	1751,97	405,14
<b>Podregion łomżyński</b> <i>Subregion</i>					
Powiaty: <i>Powiats:</i>					
grajewski .....	598,36	136,55	602,66	487,54	77,04
kolneński .....	455,91	93,79	446,29	358,50	24,44
łomżyński .....	386,16	90,24	369,28	277,72	24,52
wysokomazowiecki .....	691,63	161,70	614,87	450,26	122,07
zambrowski .....	709,06	181,26	747,32	553,04	131,84
Miasto na prawach powiatu: <i>City with powiat status:</i>					
Łomża .....	2964,48	1213,44	2856,90	617,04	514,63

<sup>a</sup> łącznie z dotacjami na finansowanie zadań inwestycyjnych zakładów budżetowych, gospodarstw pomocniczych, środków specjalnych i funduszy celowych.

<sup>a</sup> Including allocations for financing investment tasks of budgetary establishments, auxiliary units, special funds and appropriated funds.

TABL. 9 (68). DOCHODY I WYDATKI BUDŻETÓW GMIN<sup>a</sup> NA 1 MIESZKAŃCA W 2007 R.  
REVENUE AND EXPENDITURE OF GMINAS BUDGETS<sup>a</sup> PER CAPITA IN 2007

WYSZCZEGÓLNIENIE SPECIFICATION	Dochody Revenue		Wydatki Expenditure	
	ogółem total	w tym własne of which own revenue	ogółem total	w tym inwestycyjne <sup>b</sup> of which investment expenditure <sup>b</sup>
	w zł in zł			
<b>WOJEWÓDZTWO</b> ..... <i>VOIVODSHIP</i>	<b>2091,82</b>	<b>783,66</b>	<b>2032,90</b>	<b>331,38</b>
<b>PODREGION BIAŁOSTOCKO-SUWALSKI</b> <i>SUBREGION</i>				
POWIAT AUGUSTOWSKI:				
<b>Gmina miejska</b> <i>Urban gmina</i>				
Augustów .....	2149,96	1289,02	2210,77	400,84
<b>Gmina miejsko-wiejska</b> <i>Urban-rural gmina</i>				
Lipsk .....	2384,76	480,81	2304,26	244,16
<b>Gminy wiejskie</b> <i>Rural gminas</i>				
Augustów .....	2310,09	490,35	2082,04	261,27
Bargłów Kościelny .....	2134,79	405,29	2185,85	396,36
Nowinka .....	2535,05	729,09	2098,29	177,62
Plaska .....	2409,99	1021,87	2569,42	576,90
Sztabin .....	2195,44	501,97	2136,28	233,81
POWIAT BIAŁOSTOCKI:				
<b>Gminy miejsko-wiejskie</b> <i>Urban-rural gminas</i>				
Choroszcz .....	1965,07	826,60	2221,03	813,16
Czarna Białostocka .....	1799,70	700,27	1741,06	217,92
Łapy .....	1846,47	863,18	1752,06	213,32
Supraśl .....	1978,85	1239,60	1877,44	711,73
Suraż .....	2826,29	1434,11	3005,19	1057,82
Tykocin .....	2133,08	460,47	1941,76	225,61
Wasilków .....	1866,44	1164,92	1712,19	324,87
Zabludów .....	2401,64	1211,24	2590,60	747,38
<b>Gminy wiejskie</b> <i>Rural gminas</i>				
Dobrzyniewo Duże .....	1919,08	750,04	1838,12	207,11
Gródek .....	2189,94	949,62	2049,31	311,37
Juchnowiec Kościelny .....	2196,14	1122,50	2186,31	726,11
Michałowó .....	2648,36	1802,93	2565,06	204,02
Poświętne .....	2138,46	614,11	1844,26	205,65
Turośń Kościelna .....	2225,68	957,93	1989,67	317,98
Zawady .....	2106,90	459,72	2718,83	935,01
POWIAT BIELSKI:				
<b>Gminy miejskie</b> <i>Urban gminas</i>				
Bielsk Podlaski .....	1806,58	1008,04	1790,34	336,36
Brańsk .....	2580,11	1068,32	2263,43	34,05
<b>Gminy wiejskie</b> <i>Rural gminas</i>				
Bielsk Podlaski .....	1789,23	674,24	1767,20	381,75
Boćki .....	1678,52	414,98	1744,82	296,10
Brańsk .....	1806,71	392,35	1893,06	513,33
Orla .....	2113,46	873,79	2031,30	536,27
Rudka .....	2460,37	545,97	2269,19	91,31
Wyszki .....	2146,72	632,94	2044,85	120,95

<sup>a</sup> Bez dochodów i wydatków gmin mających również status miasta na prawach powiatu. <sup>b</sup> Łącznie z dotacjami na finansowanie zadań inwestycyjnych zakładów budżetowych, gospodarstw pomocniczych, środków specjalnych i funduszy celowych.

<sup>a</sup> Excluding revenue and expenditure of gminas which are also cities with powiat status. <sup>b</sup> Including allocations for financing investment tasks of budgetary establishments, auxiliary units, special funds and appropriated funds.

TABL. 9 (68). **DOCHODY I WYDATKI BUDŻETÓW GMIN<sup>a</sup> NA 1 MIESZKAŃCA W 2007 R. (cd.)**  
**REVENUE AND EXPENDITURE OF GMINAS BUDGETS<sup>a</sup> PER CAPITA IN 2007 (cont.)**

WYSZCZEGÓLNIENIE SPECIFICATION	Dochody Revenue		Wydatki Expenditure	
	ogółem total	w tym własne of which own revenue	ogółem total	w tym inwestycyjne <sup>b</sup> of which investment expenditure <sup>b</sup>
	w zł in zł			
<b>POWIAT HAJNOWSKI:</b>				
<b>Gmina miejska</b> <i>Urban gmina</i>				
Hajnówka .....	1810,02	892,88	1872,38	337,65
<b>Gmina miejsko-wiejska</b> <i>Urban-rural gmina</i>				
Kleszczele .....	2071,43	553,23	1886,11	323,76
<b>Gminy wiejskie</b> <i>Rural gminas</i>				
Białowieża .....	2126,67	1237,13	2037,65	96,55
Czeremcha .....	2151,16	858,80	1973,02	293,21
Czyże .....	1792,05	632,65	1711,51	120,33
Dubicze Cerkiewne .....	2394,42	863,58	2252,51	338,67
Hajnówka .....	2150,90	779,15	2006,40	333,75
Narew .....	2261,82	1161,90	2132,80	207,57
Narewka .....	2962,64	1641,70	2659,60	628,44
<b>POWIAT MONIECKI:</b>				
<b>Gminy miejsko-wiejskie</b> <i>Urban-rural gminas</i>				
Goniadz .....	2592,65	836,60	2858,82	686,96
Knyszyn .....	2148,28	510,81	1936,30	169,69
Mońki .....	1709,95	628,28	1689,79	141,33
<b>Gminy wiejskie</b> <i>Rural gminas</i>				
Jasionówka .....	2270,13	582,10	2215,06	195,88
Jaświly .....	2209,93	419,14	2047,40	203,10
Krypno .....	2260,12	564,05	2147,03	169,70
Trzcianne .....	2198,25	321,07	2263,09	345,43
<b>POWIAT SEJNEŃSKI:</b>				
<b>Gmina miejska</b> <i>Urban gmina</i>				
Sejny .....	2006,17	760,75	1909,92	65,60
<b>Gminy wiejskie</b> <i>Rural gminas</i>				
Giby .....	2192,89	736,56	2139,81	2,05
Krasnopol .....	2463,95	516,29	2418,79	512,77
Puńsk .....	3443,64	514,13	3827,36	1864,15
Sejny .....	1992,43	616,67	1913,57	207,06
<b>POWIAT SIEMIATYCKI:</b>				
<b>Gmina miejska</b> <i>Urban gmina</i>				
Siemiatycze .....	1944,06	1007,99	1758,44	96,17
<b>Gmina miejsko-wiejska</b> <i>Urban-rural gmina</i>				
Drohiczyn .....	2044,11	543,87	1784,49	191,52
<b>Gminy wiejskie</b> <i>Rural gminas</i>				
Dziadkowice .....	1787,80	368,87	1791,30	128,46
Grodzisk .....	1894,65	412,49	1885,19	266,37
Mielnik .....	4749,20	3937,45	4720,93	834,73
Milejczyce .....	2130,51	533,30	1814,81	4,84
Nurzec-Stacja .....	1867,01	548,54	1692,26	14,87
Perlejewo .....	2047,65	444,74	1992,41	309,20
Siemiatycze .....	1743,53	518,02	1604,02	170,99

<sup>a</sup> Bez dochodów i wydatków gmin mających również status miasta na prawach powiatu. <sup>b</sup> Łącznie z dotacjami na finansowanie zadań inwestycyjnych zakładów budżetowych, gospodarstw pomocniczych, środków specjalnych i funduszy celowych.

<sup>a</sup> Excluding revenue and expenditure of gminas which are also cities with powiat status. <sup>b</sup> Including allocations for financing investment tasks of budgetary establishments, auxiliary units, special funds and appropriated funds.



TABL. 9 (68). **DOCHODY I WYDATKI BUDŻETÓW GMIN<sup>a</sup> NA 1 MIESZKAŃCA W 2007 R. (cd.)**  
**REVENUE AND EXPENDITURE OF GMINAS BUDGETS<sup>a</sup> PER CAPITA IN 2007 (cont.)**

WYSZCZEGÓLNIENIE SPECIFICATION	Dochody Revenue		Wydatki Expenditure	
	ogółem total	w tym własne of which own revenue	ogółem total	w tym inwestycyjne <sup>b</sup> of which investment expenditure <sup>b</sup>
	w zł in zł			
<b>POWIAT SOKÓLSKI:</b>				
<b>Gminy miejsko-wiejskie</b> <i>Urban-rural gminas</i>				
Dąbrowa Białostocka .....	1972,33	559,01	1872,06	214,50
Sokółka .....	1828,25	852,96	1808,80	238,14
Suchowola .....	2178,18	441,59	2197,66	223,30
<b>Gminy wiejskie</b> <i>Rural gminas</i>				
Janów .....	2053,26	561,04	1798,63	60,64
Korycin .....	2320,28	602,13	2080,64	195,52
Krynki .....	1939,85	701,87	1992,72	410,53
Kuźnica .....	1862,25	539,11	1827,00	105,28
Nowy Dwór .....	2089,80	494,55	1899,22	23,75
Sidra .....	2194,34	476,80	2223,86	652,39
Szudziałowo .....	1971,62	722,89	2121,80	465,58
<b>POWIAT SUWAŃSKI:</b>				
<b>Gminy wiejskie</b> <i>Rural gminas</i>				
Bakalarzewo .....	2127,40	609,73	1862,85	33,39
Filipów .....	2314,02	438,77	2180,01	166,32
Jeleniewo .....	2173,28	484,34	2079,44	189,82
Przerośl .....	2676,49	368,43	2826,03	617,25
Raczki .....	2175,05	451,94	1984,73	176,25
Rutka-Tartak .....	2265,33	450,60	2323,11	563,61
Suwałki .....	2613,34	1350,53	2247,38	594,44
Szypliszki .....	2212,14	611,55	3186,96	1035,60
Wiżajny .....	2010,84	503,36	2468,71	641,76
<b>PODREGION ŁOMŻYŃSKI</b> <i>SUBREGION</i>				
<b>POWIAT GRAJEWSKI:</b>				
<b>Gmina miejska</b> <i>Urban gmina</i>				
Grajewo .....	2143,72	1307,09	1950,78	204,72
<b>Gminy miejsko-wiejskie</b> <i>Urban-rural gminas</i>				
Rajgród .....	2187,14	659,18	1980,70	121,58
Szczuczyn .....	2150,02	442,17	1956,25	145,93
<b>Gminy wiejskie</b> <i>Rural gminas</i>				
Grajewo .....	2151,24	410,07	2062,58	287,10
Radziłów .....	2145,05	320,84	2194,90	300,26
Wąsosz .....	2127,72	334,72	1985,25	149,35
<b>POWIAT KOLNEŃSKI:</b>				
<b>Gmina miejska</b> <i>Urban gmina</i>				
Kolno .....	1954,13	887,05	1785,60	114,97

<sup>a</sup> Bez dochodów i wydatków gmin mających również status miasta na prawach powiatu. <sup>b</sup> Łącznie z dotacjami na finansowanie zadań inwestycyjnych zakładów budżetowych, gospodarstw pomocniczych, środków specjalnych i funduszy celowych.

<sup>a</sup> Excluding revenue and expenditure of gminas which are also cities with powiat status. <sup>b</sup> Including allocations for financing investment tasks of budgetary establishments, auxiliary units, special funds and appropriated funds.

TABL. 9 (68). **DOCHODY I WYDATKI BUDŻETÓW GMIN<sup>a</sup> NA 1 MIESZKAŃCA W 2007 R. (dok.)**  
**REVENUE AND EXPENDITURE OF GMINAS BUDGETS<sup>a</sup> PER CAPITA IN 2007 (cont.)**

WYSZCZEGÓLNIENIE SPECIFICATION	Dochody Revenue		Wydatki Expenditure	
	ogółem total	w tym własne of which own revenue	ogółem total	w tym inwestycyjne <sup>b</sup> of which investment expenditure <sup>b</sup>
	w zł in zł			
POWIAT KOLNEŃSKI (dok.) (cont.)				
<b>Gmina miejsko-wiejska</b> Urban-rural gmina				
Stawiski .....	2218,02	435,90	2249,54	319,47
<b>Gminy wiejskie</b> Rural gminas				
Grabowo .....	2386,01	570,14	2285,17	227,17
Kolno .....	2045,19	295,76	1975,37	226,07
Mały Płock .....	2277,23	423,79	2308,53	198,46
Turośl .....	2884,71	357,30	2679,14	211,60
POWIAT ŁOMŻYŃSKI:				
<b>Gminy miejsko-wiejskie</b> Urban-rural gminas				
Jedwabne .....	2159,49	310,75	1918,91	97,06
Nowogród .....	1974,71	462,81	1973,30	71,92
<b>Gminy wiejskie</b> Rural gminas				
Łomża .....	2134,68	780,78	1944,66	323,93
Miastkowo .....	2322,73	567,85	2327,08	451,95
Piątnica .....	1998,17	526,14	2110,27	474,23
Przytuły .....	2333,10	255,25	2276,79	342,90
Śniadowo .....	2463,73	542,96	2514,99	820,98
Wizna .....	1995,46	312,77	1979,65	144,80
Zbójna .....	2286,86	367,13	2118,20	24,74
POWIAT WYSOKOMAZOWIECKI:				
<b>Gmina miejska</b> Urban gmina				
Wysokie Mazowieckie .....	2578,94	1463,66	2395,31	902,44
<b>Gmina miejsko-wiejska</b> Urban-rural gmina				
Ciechanowiec .....	2081,15	500,27	1878,06	245,01
<b>Gminy wiejskie</b> Rural gminas				
Czyżew-Osada .....	2099,18	856,43	2043,58	287,26
Klukowo .....	1926,45	398,22	1676,03	21,54
Kobylin-Borzymy .....	2007,41	386,28	2027,03	370,06
Kulesze Kościelne .....	1949,48	570,49	1841,30	237,43
Nowe Piekuty .....	2258,36	656,76	2262,07	442,74
Sokoły .....	1946,81	623,40	1819,01	173,74
Szepietowo .....	2030,84	617,48	1865,66	434,24
Wysokie Mazowieckie .....	1819,52	930,39	1665,41	452,93
POWIAT ZAMBROWSKI:				
<b>Gmina miejska</b> Urban gmina				
Zambrów .....	1917,27	830,03	1937,46	360,76
<b>Gminy wiejskie</b> Rural gminas				
Kołaki Kościelne .....	2223,18	570,71	2237,75	185,20
Rutki .....	2022,78	419,39	1905,05	209,67
Szumowo .....	2127,46	1079,27	2058,20	243,54
Zambrów .....	1777,96	1027,99	1654,69	466,13

<sup>a</sup> Bez dochodów i wydatków gmin mających również status miasta na prawach powiatu. <sup>b</sup> Łącznie z dotacjami na finansowanie zadań inwestycyjnych zakładów budżetowych, gospodarstw pomocniczych, środków specjalnych i funduszy celowych.

<sup>a</sup> Excluding revenue and expenditure of gminas which are also cities with powiat status. <sup>b</sup> Including allocations for financing investment tasks of budgetary establishments, auxiliary units, special funds and appropriated funds.

DZIAŁ XIV  
INWESTYCJE I ŚRODKI TRWAŁE

CHAPTER XIV  
INVESTMENTS AND FIXED ASSETS

TABL. 1 (69). NAKŁADY INWESTYCYJNE W PRZEDSIĘBIORSTWACH<sup>a</sup> WEDŁUG WYBRANYCH SEKCJI W 2007 R. (ceny bieżące)  
INVESTMENT OUTLAYS IN ENTERPRISES BY SELECTED SECTIONS<sup>a</sup> IN 2007 (current prices)

WYSZCZEGÓLNIENIE SPECIFICATION	Ogółem Grand total	W tym Of which						obsługa nierucho- mości i firm <sup>Δ</sup> real estate, renting and business activities
		przemysł industry		budow- nictwo construc- tion	handel i naprawy <sup>Δ</sup> trade and repair <sup>Δ</sup>	transport, gospo- darka magazy- nowa i łączność transport, storage and com- munication	pośred- nictwo finansowe financial inter- mediation	
		razem total	w tym przetwór- stwo przemy- słowe of which manufac- turing					
		w tys. zł in thous. zł						
<b>OGÓŁEM TOTAL</b>								
<b>WOJEWÓDZTWO ..... VOIVODSHIP</b>	<b>2198643</b>	<b>1352830</b>	<b>1124501</b>	<b>63085</b>	<b>293963</b>	<b>93291</b>	<b>33489</b>	<b>124016</b>
<b>Podregion białostocko- -suwalski ..... Subregion</b>	<b>1502710</b>	<b>785214</b>	<b>582693</b>	<b>50589</b>	<b>245062</b>	<b>91441</b>	<b>27763</b>	<b>102672</b>
Powiaty: Powiats:								
augustowski .....	157460	140376	123436	645	1799	2361	790	4962
białostocki .....	146002	71356	54783	1327	40617	9578	659	7536
bielski .....	92688	60870	53401	12727	10260	2960	1254	1483
hajnowski .....	56790	31086	26648	153	2921	8488	693	1744
moniecki .....	26363	22646	17729	–	855	–	137	–
sejneński .....	5312	803	420	–	74	3	470	406
siemiatycki .....	34826	24090	16611	388	4662	2406	299	277
sokólski .....	43912	28726	25785	2372	6114	1427	256	81
suwalski .....	13825	10470	3871	39	1556	–	544	–
Miasta na prawach powiatu: Cities with powiat status:								
Białystok .....	747550	294701	182658	21794	165698	55686	21910	76345
Suwałki .....	177982	100090	77351	11144	10506	8532	751	9838
<b>Podregion łomżyński ..... Subregion</b>	<b>695933</b>	<b>567616</b>	<b>541808</b>	<b>12496</b>	<b>48901</b>	<b>1850</b>	<b>5726</b>	<b>21344</b>
Powiaty: Powiats:								
grajewski .....	385965	360396	358678	4042	10768	459	1080	5971
kolneński .....	12059	4862	4426	9	3337	72	1144	17
łomżyński .....	55259	47317	46111	947	4407	35	634	10
wysokomazowiecki .....	79595	66830	64573	1442	3436	616	699	405
zambrowski .....	61157	52166	40926	2017	2889	260	854	109
Miasto na prawach powiatu: City with powiat status:								
Łomża .....	101898	36045	27094	4039	24064	408	1315	14832

a Dane dotyczą podmiotów gospodarczych, w których liczba pracujących przekracza 9 osób; według lokalizacji inwestycji.  
a Data concerns economic entities employing more than 9 persons; by investment location.

TABL. 1 (69). NAKŁADY INWESTYCYJNE W PRZEDSIĘBIORSTWACH<sup>a</sup> WEDŁUG WYBRANYCH SEKCJI W 2007 R. (dok.)INVESTMENT OUTLAYS IN ENTERPRISES BY SELECTED SECTIONS<sup>a</sup> IN 2007 (cont.)

WYSZCZEGÓLNIENIE SPECIFICATION	Ogółem <i>Grand total</i>	W tym <i>Of which</i>						obsługa nierucho- mości i firm <sup>Δ</sup> <i>real estate, renting and business activities</i>
		przemysł <i>industry</i>		budow- nictwo <i>construc- tion</i>	handel i naprawy <sup>Δ</sup> <i>trade and repair<sup>Δ</sup></i>	transport, gospo- darka magazy- nowa i łączność <i>transport, storage and com- munication</i>	pośred- nictwo finansowe <i>financial inter- mediation</i>	
		razem <i>total</i>	w tym przetwó- rstwo przemy- słowe of which <i>manufac- turing</i>					
w tys. zł <i>in thous. zł</i>								
W tym SEKTOR PRYWATNY <i>Of which PRIVATE SECTOR</i>								
<b>WOJEWÓDZTWO ..... VOIVODSHIP</b>	<b>1834584</b>	<b>1274960</b>	<b>1118207</b>	<b>61076</b>	<b>291657</b>	<b>42304</b>	<b>24887</b>	<b>91147</b>
<b>Podregion białostocko- -suwalski ..... Subregion</b>	<b>1185358</b>	<b>716843</b>	<b>576407</b>	<b>48580</b>	<b>242756</b>	<b>41514</b>	<b>19370</b>	<b>71994</b>
Powiaty: <i>Powiats:</i>								
augustowski .....	133516	128585	123436	645	1739	270	790	138
białostocki .....	130595	61589	50515	1280	40617	8825	659	7385
bielski .....	87929	59816	53401	12716	9979	2957	1213	484
hajnowski .....	43400	28934	26587	153	2828	1992	693	125
moniecki .....	23507	22330	17729	–	855	–	137	–
sejneński .....	1750	800	420	–	74	–	470	406
siemiatycki .....	28868	23191	16611	139	4662	509	299	64
sokólski .....	37354	28341	25785	939	5857	55	256	43
suwalski .....	12644	10468	3871	39	1556	–	544	–
Miasta na prawach powiatu: <i>Cities with powiat status:</i>								
Białystok .....	569390	269454	180701	21525	164093	26452	13652	54585
Suwałki .....	116405	83335	77351	11144	10496	454	657	8764
<b>Podregion łomżyński ..... Subregion</b>	<b>649226</b>	<b>558117</b>	<b>541800</b>	<b>12496</b>	<b>48901</b>	<b>790</b>	<b>5517</b>	<b>19153</b>
Powiaty: <i>Powiats:</i>								
grajewski .....	380774	360322	358678	4042	10768	441	1013	4070
kolneński .....	9774	4726	4426	9	3337	–	1144	17
łomżyński .....	53383	47223	46111	947	4407	34	634	–
wysokomazowiecki .....	73281	66762	64573	1442	3436	211	699	191
zambrowski .....	56350	50529	40918	2017	2889	4	854	43
Miasto na prawach powiatu: <i>City with powiat status:</i>								
Łomża .....	75664	28555	27094	4039	24064	100	1173	14832

a Dane dotyczą podmiotów gospodarczych, w których liczba pracujących przekracza 9 osób; według lokalizacji inwestycji.  
a Data concerns economic entities employing more than 9 persons; by investment location.

TABL. 2 (70). **NAKLADY INWESTYCYJNE<sup>a</sup> W PAŃSTWOWYCH I SAMORZĄDOWYCH JEDNOSTKACH I ZAKŁADACH BUDŻETOWYCH WEDŁUG WYBRANYCH SEKCJI W 2007 R. (ceny bieżące)**  
**INVESTMENT OUTLAYS<sup>a</sup> IN BUDGETARY STATE AND LOCAL SELF-GOVERNMENT ENTITIES AND ESTABLISHMENTS BY SELECTED SECTIONS IN 2007 (current prices)**

WYSZCZEGÓLNIENIE SPECIFICATION	Ogółem <i>Total</i>	W tym <i>Of which</i>						
		przemysł <i>industry</i>	budownictwo <i>construction</i>	obsługa nieruchomości i firm <sup>Δ</sup> <i>real estate, renting and business activities</i>	admini- stracja publiczna i obrona narodowa; obowiązkowe ubez- pieczenia społeczne i zdrowotne <sup>Δ</sup> <i>public administra- tion and defence; compul- sory social security</i>	edukacja <i>education</i>	ochrona zdrowia i pomoc społeczna <i>health and social work</i>	działalność usługowa komu- nalna, społeczna i indywi- dualna, pozostała <i>other community, social and personal service activities</i>
w tys. zł <i>in thous. zł</i>								
<b>WOJEWÓDZTWO</b> ..... <i>VOIVODSHIP</i>	<b>825469</b>	<b>62683</b>	<b>149775</b>	<b>12592</b>	<b>280570</b>	<b>160942</b>	<b>29258</b>	<b>96420</b>
<b>Podregion białostocko- -suwalski</b> ..... <i>Subregion</i>	<b>678028</b>	<b>55850</b>	<b>94256</b>	<b>8929</b>	<b>246826</b>	<b>146917</b>	<b>27872</b>	<b>73372</b>
Powiaty: <i>Powiats:</i>								
augustowski .....	51902	1984	3732	–	36290	3401	192	4777
białostocki .....	89886	14973	18343	835	27793	10222	2029	15116
bielski .....	27682	109	12608	106	7371	1915	889	4558
hajnowski .....	29324	431	5023	46	15259	665	119	7759
moniecki .....	16170	810	2518	84	1933	9425	490	904
sejneński .....	9575	117	3249	67	698	436	6	4912
siemiatycki .....	16697	134	5064	37	7069	1745	141	2467
sokólski .....	31520	4366	4816	2093	11695	2039	239	4282
suwalski .....	39606	5111	5260	2	13147	872	9	6576
Miasta na prawach powiatu: <i>Cities with powiat status:</i>								
Białystok .....	322162	21756	27771	5361	111790	107760	22579	14753
Suwałki .....	43504	6059	5872	298	13781	8437	1179	7268
<b>Podregion łomżyński</b> ..... <i>Subregion</i>	<b>147441</b>	<b>6833</b>	<b>55519</b>	<b>3663</b>	<b>33744</b>	<b>14025</b>	<b>1386</b>	<b>23048</b>
Powiaty: <i>Powiats:</i>								
grajewski .....	11578	1333	4617	160	2908	1185	47	1046
kolneński .....	6342	896	2079	17	1874	274	179	862
łomżyński .....	26017	792	7218	54	973	2207	27	7346
wysokomazowiecki .....	34045	1847	16464	110	6244	2414	175	6197
zambrowski .....	20959	474	14034	195	4198	476	239	1312
Miasto na prawach powiatu: <i>City with powiat status:</i>								
Łomża .....	48500	1491	11107	3127	17547	7469	719	6285

<sup>a</sup> Według lokalizacji inwestycji.  
*a By investment location.*

TABL. 3 (71). **WARTOŚĆ BRUTTO ŚRODKÓW TRWAŁYCH W PRZEDSIĘBIORSTWACH<sup>a</sup> WEDŁUG WYBRANYCH SEKCJI W 2007 R. (bieżące ceny ewidencyjne)**  
Stan w dniu 31 XII

*GROSS VALUE OF FIXED ASSETS IN ENTERPRISES<sup>a</sup> BY SELECTED SECTIONS IN 2007 (current book-keeping prices)*  
As of 31 XII

WYSZCZEGÓLNIENIE SPECIFICATION	Ogółem <i>Grand total</i>	W tym <i>Of which</i>						
		przemysł <i>industry</i>		budow- nictwo <i>construc- tion</i>	handel i naprawy <sup>Δ</sup> <i>trade and repair<sup>Δ</sup></i>	transport, gospo- darka magazy- nowa i łączność <i>transport, storage and com- munication</i>	pośred- nictwo finansowe <i>financial inter- mediation</i>	obsługa nierucho- mości i firm <sup>Δ</sup> <i>real estate, renting and business activities</i>
		razem <i>total</i>	w tym przetwór- stwo przemy- słowe <i>of which manufac- turing</i>					
w tys. zł <i>in thous. zł</i>								
<b>OGÓŁEM TOTAL</b>								
<b>WOJEWÓDZTWO ..... VOIVODSHIP</b>	<b>21500568</b>	<b>10563350</b>	<b>6803581</b>	<b>414554</b>	<b>1778533</b>	<b>1537130</b>	<b>358324</b>	<b>4391760</b>
<b>Podregion białostocko- -suwalski ..... Subregion</b>	<b>17059667</b>	<b>7604716</b>	<b>4388879</b>	<b>326417</b>	<b>1480799</b>	<b>1488781</b>	<b>312260</b>	<b>3772342</b>
<b>Powiaty: Powiats:</b>								
augustowski .....	1216360	904907	730977	14265	30145	23105	6947	126784
białostocki .....	1478988	872664	698578	16169	157439	51624	8161	233505
bielski .....	807260	472210	256621	60662	61124	17314	8261	132001
hajnowski .....	606237	284787	237560	1342	73143	13582	2912	101631
moniecki .....	251573	151305	140161	–	10819	54	3300	52698
sejneński .....	97250	19671	19671	–	4652	–	5185	22861
siemiatycki .....	920582	239073	215704	8698	25629	524677	1920	67293
sokólski .....	624366	359728	226456	9564	66748	16379	3138	84502
suwalski .....	112179	79239	69905	574	12023	–	2374	–
<b>Miasta na prawach powiatu: Cities with powiat status:</b>								
Białystok .....	9409538	3449188	1332584	177214	937910	804191	267321	2569826
Suwałki .....	1535334	771944	460662	37929	101167	37855	2741	381241
<b>Podregion łomżyński ..... Subregion</b>	<b>4440901</b>	<b>2958634</b>	<b>2414702</b>	<b>88137</b>	<b>297734</b>	<b>48349</b>	<b>46064</b>	<b>619418</b>
<b>Powiaty: Powiats:</b>								
grajewski .....	1297132	1125905	1110594	29101	35238	6757	2976	60131
kolneński .....	147429	75721	58080	1828	9703	2820	5375	39774
łomżyński .....	253863	205273	202744	2749	17465	58	6654	–
wysokomazowiecki .....	781334	641851	525597	11794	38300	6427	18973	35159
zambrowski .....	420827	272671	196556	16978	31555	10274	7558	73134
<b>Miasto na prawach powiatu: City with powiat status:</b>								
Łomża .....	1540316	637213	321131	25687	165473	22013	4528	411220

<sup>a</sup> Dane dotyczą podmiotów gospodarczych, w których liczba pracujących przekracza 9 osób; podziału środków trwałych według sekcji PKD dokonano zgodnie z siedzibą jednostki lokalnej rodzaju działalności.

<sup>a</sup> Data concerns economic entities employing more than 9 persons; the division of fixed assets by NACE rev. 1.1 sections was made according to the seat of local kind-of-activity unit.

TABL. 3 (71). **WARTOŚĆ BRUTTO ŚRODKÓW TRWAŁYCH W PRZEDSIĘBIORSTWACH<sup>a</sup> WEDŁUG WYBRANYCH SEKCJI W 2007 R. (dok.)**

Stan w dniu 31 XII

GROSS VALUE OF FIXED ASSETS IN ENTERPRISES<sup>a</sup> BY SELECTED SECTIONS IN 2007 (cont.)

As of 31 XII

WYSZCZEGÓLNIENIE SPECIFICATION	Ogółem Grand total	W tym Of which						
		przemysł industry		budow- nictwo construc- tion	handel i naprawy <sup>Δ</sup> trade and repair <sup>Δ</sup>	transport, gospo- darka magazy- nowa i łączność transport, storage and com- munication	pośred- nictwo finansowe financial inter- mediation	obsługa nierucho- mości i firm <sup>Δ</sup> real estate, renting and business activities
		razem total	w tym przetwó- rstwo przemys- łowe of which manufac- turing					
w tys. zł in thous. zł								
W tym SEKTOR PRYWATNY Of which PRIVATE SECTOR								
<b>W O J E W Ó D Z T W O ..... VOIVODSHIP</b>	<b>16628109</b>	<b>8996522</b>	<b>6596264</b>	<b>382484</b>	<b>1729967</b>	<b>680400</b>	<b>242778</b>	<b>4145227</b>
<b>Podregion białostocko- -suwalski ..... Subregion</b>	<b>12735990</b>	<b>6202109</b>	<b>4190084</b>	<b>294347</b>	<b>1433635</b>	<b>668316</b>	<b>196714</b>	<b>3532338</b>
Powiaty: Powiats:								
augustowski .....	1046198	857498	730946	14265	27906	10389	6947	121213
białostocki .....	1133444	651902	562980	10685	155945	51140	8161	224207
bielski .....	688534	432855	256621	54961	51805	16559	8261	114909
hajnowski .....	463338	233099	218922	1342	72278	13477	2912	88680
moniecki .....	217147	145786	140161	–	10819	–	3300	52698
sejneński .....	60152	19671	19671	–	4652	–	5185	22861
siemiatycki .....	323641	225152	215704	4051	25629	4188	1920	62246
sokólski .....	524354	349740	226456	5133	63963	2694	3138	84502
suwalski .....	104665	79239	69905	574	12023	–	2374	–
Miasta na prawach powiatu: Cities with powiat status:								
Białystok .....	7002555	2557705	1288056	165407	908470	568503	151775	2394133
Suwałki .....	1171962	649462	460662	37929	100145	1366	2741	366889
<b>Podregion łomżyński ..... Subregion</b>	<b>3892119</b>	<b>2794413</b>	<b>2406180</b>	<b>88137</b>	<b>296332</b>	<b>12084</b>	<b>46064</b>	<b>612889</b>
Powiaty: Powiats:								
grajewski .....	1249467	1113421	1110594	29101	34813	2693	2976	60131
kolneński .....	119237	58080	58080	1828	9703	–	5375	39774
łomżyński .....	241630	202744	202744	2749	17465	58	6654	–
wysokomazowiecki .....	744420	641738	525597	11794	38300	2363	18973	28630
zambrowski .....	350721	218663	188034	16978	31555	2128	7558	73134
Miasto na prawach powiatu: City with powiat status:								
Łomża .....	1186644	559767	321131	25687	164496	4842	4528	411220

<sup>a</sup> Dane dotyczą podmiotów gospodarczych, w których liczba pracujących przekracza 9 osób; podziału środków trwałych według sekcji PKD dokonano zgodnie z siedzibą jednostki lokalnej rodzaju działalności.

<sup>a</sup> Data concerns economic entities employing more than 9 persons; the division of fixed assets by NACE rev. 1.1 sections was made according to the seat of local kind-of-activity unit.

**DZIAŁ XV  
PODMIOTY GOSPODARKI  
NARODOWEJ**

**CHAPTER XV  
ENTITIES OF THE NATIONAL  
ECONOMY**

TABL. 1 (72). **PODMIOTY GOSPODARKI NARODOWEJ<sup>a</sup> ZAREJESTROWANE W REJESTRZE REGON  
W 2007 R.**  
Stan w dniu 31 XII  
*ENTITIES OF THE NATIONAL ECONOMY<sup>a</sup> RECORDED IN THE REGON REGISTER IN 2007  
As of 31 XII*

WYSZCZEGÓLNIENIE SPECIFICATION	Ogółem Grand total	Sektor Sector		Z ogółem Of grand total					
		publiczny public	prywatny private	spółki handlowe commercial companies		spółki cywilne civil law partner- ships	spół- dzielnie coopera- tives	fundacje, stowarzy- szenia, organiza- cje spo- łeczne founda- tions, associa- tions and social organi- zations	osoby fizyczne prowa- dzące działal- ność gospo- darczą natural persons con- ducting economic activity
				razem total	w tym z udzia- łem kapitału zagranic- znego of which with foreign capital partici- pation				
<b>WOJEWÓDZTWO ..... VOIVODSHIP</b>	<b>88665</b>	<b>3225</b>	<b>85440</b>	<b>4024</b>	<b>461</b>	<b>4673</b>	<b>515</b>	<b>2847</b>	<b>70945</b>
<b>PODREGION BIAŁOSTOCKO- -SUWALSKI ..... SUBREGION</b>	<b>67581</b>	<b>2357</b>	<b>65224</b>	<b>3446</b>	<b>418</b>	<b>3496</b>	<b>377</b>	<b>2166</b>	<b>53684</b>
POWIAT AUGUSTOWSKI .....	4370	206	4164	133	20	231	21	142	3531
<b>Gmina miejska Urban gmina</b>									
Augustów .....	2915	121	2794	107	17	176	11	81	2341
<b>Gmina miejsko-wiejska Urban-rural gmina</b>									
Lipsk .....	256	20	236	9	1	10	3	13	194
w tym miasto ..... of which city	172	18	154	9	1	9	3	7	120
<b>Gminy wiejskie Rural gminas</b>									
Augustów .....	277	12	265	6	1	8	1	15	230
Bargłów Kościelny .....	179	17	162	4	-	7	3	11	133
Nowinka .....	220	13	207	1	-	6	-	3	193
Płaska .....	280	10	270	2	1	4	-	8	253
Sztabin .....	243	13	230	4	-	20	3	11	187
POWIAT BIAŁOSTOCKI .....	8586	263	8323	378	50	381	61	255	6957
<b>Gminy miejsko-wiejskie Urban-rural gminas</b>									
Choroszcz .....	865	17	848	44	7	40	5	27	709
w tym miasto ..... of which city	389	13	376	20	4	18	4	10	310
Czarna Białostocka .....	624	25	599	32	7	15	4	17	502
w tym miasto ..... of which city	554	22	532	31	7	14	4	12	453
Łapy .....	1399	55	1344	30	3	45	8	24	1184
w tym miasto ..... of which city	1152	47	1105	27	2	38	8	16	969

a Bez osób prowadzących gospodarstwa indywidualne w rolnictwie.  
a Excluding persons tending private farms in agriculture.



TABL. 1 (72). **PODMIOTY GOSPODARKI NARODOWEJ<sup>a</sup> ZAREJESTROWANE W REJESTRZE REGON W 2007 R. (cd.)**  
 Stan w dniu 31 XII  
**ENTITIES OF THE NATIONAL ECONOMY<sup>a</sup> RECORDED IN THE REGON REGISTER IN 2007 (cont.)**  
 As of 31 XII

WYSZCZEGÓLNIENIE SPECIFICATION	Ogółem Grand total	Sektor	Sector	Z ogółem Of grand total					
		publiczny public	prywatny private	spółki handlowe commercial companies		spółki cywilne civil law partnerships	spół- dzielnie coopera- tives	fundacje, stowarzy- szenia, organiza- cje spo- leczne founda- tions, associa- tions and social organi- zations	osoby fizyczne prowa- dzące działal- ność gospo- darczą natural persons con- ducting economic activity
				razem total	w tym z udzia- łem kapitału zagrani- cznego of which with foreign capital partici- pation				
POWIAT BIAŁOSTOCKI (dok.) (cont.)									
<b>Gminy miejsko-wiejskie (dok.)</b> Urban-rural gminas (cont.)									
Supraśl .....	1053	26	1027	60	9	59	3	30	845
w tym miasto .....	331	19	312	14	4	13	–	17	253
of which city									
Suraz .....	111	9	102	4	–	5	2	8	71
w tym miasto .....	52	7	45	3	–	4	2	3	30
of which city									
Tykocin .....	246	16	230	9	1	8	1	19	184
w tym miasto .....	134	12	122	5	–	6	–	7	98
of which city									
Wasilków .....	995	12	983	41	7	59	6	23	846
w tym miasto .....	708	10	698	33	5	45	4	11	597
of which city									
Zabłudów .....	495	16	479	28	3	22	8	12	385
w tym miasto .....	144	9	135	5	–	4	4	4	113
of which city									
<b>Gminy wiejskie</b> Rural gminas									
Dobrzyniewo Duże .....	504	12	492	18	1	24	3	12	413
Gródek .....	293	12	281	17	4	14	7	15	220
Juchnowiec Kościelny .....	1090	15	1075	75	7	63	8	28	872
Michałow .....	370	23	347	8	1	8	4	17	279
Poświętne .....	128	8	120	–	–	2	2	4	108
Turośń Kościelna .....	308	10	298	10	–	10	–	12	261
Zawady .....	105	7	98	2	–	7	–	7	78
POWIAT BIELSKI .....	3802	161	3641	134	19	124	35	111	3114
<b>Gminy miejskie</b> Urban gminas									
Bielsk Podlaski .....	2302	80	2222	105	13	89	15	35	1919
Brańsk .....	365	15	350	12	4	14	4	8	305
<b>Gminy wiejskie</b> Rural gminas									
Bielsk Podlaski .....	271	6	265	4	1	6	6	19	218
Boćki .....	222	10	212	1	–	4	3	10	183
Brańsk .....	224	13	211	3	1	3	–	14	187
Orla .....	150	9	141	6	–	5	5	10	99
Rudka .....	95	13	82	1	–	–	–	6	69
Wyszki .....	173	15	158	2	–	3	2	9	134

<sup>a</sup> Bez osób prowadzących gospodarstwa indywidualne w rolnictwie.  
<sup>a</sup> Excluding persons tending private farms in agriculture.

TABL. 1 (72). **PODMIOTY GOSPODARKI NARODOWEJ<sup>a</sup> ZAREJESTROWANE W REJESTRZE REGON W 2007 R. (cd.)**  
Stan w dniu 31 XII  
**ENTITIES OF THE NATIONAL ECONOMY<sup>a</sup> RECORDED IN THE REGON REGISTER IN 2007 (cont.)**  
As of 31 XII

WYSZCZEGÓLNIENIE SPECIFICATION	Ogółem Grand total	Sektor Sector		Z ogółem Of grand total					
		publiczny public	prywatny private	spółki handlowe commercial companies		spółki cywilne civil law partnerships	spół- dzielnie coopera- tives	fundacje, stowarzy- szenia, organiza- cje spo- łeczne founda- tions, associa- tions and social organi- zations	osoby fizyczne prowa- dzące działal- ność gospo- darczą natural persons con- ducting economic activity
				razem total	w tym z udzia- łem kapitału zagrani- cznego of which with foreign capital partici- pation				
POWIAT HAJNOWSKI .....	3258	149	3109	75	16	93	29	125	2626
<b>Gmina miejska</b> Urban gmina									
Hajnówka .....	1676	71	1605	41	6	67	11	47	1392
<b>Gmina miejsko-wiejska</b> Urban-rural gmina									
Kleszczele .....	193	10	183	7	2	7	2	11	145
w tym miasto .....	117	10	107	7	2	5	2	5	82
of which city									
<b>Gminy wiejskie</b> Rural gminas									
Białowieża .....	261	19	242	8	4	1	1	18	208
Czeremcha .....	158	9	149	–	–	–	–	6	123
Czyże .....	89	7	82	–	–	2	2	7	63
Hajbucze Cerkiewne .....	183	9	174	2	–	–	1	6	144
Hajnówka .....	261	6	255	7	1	5	2	9	206
Narew .....	206	8	198	5	2	2	7	9	164
Narewka .....	231	10	221	5	1	9	3	12	181
POWIAT MONIECKI .....	2144	137	2007	48	8	85	23	88	1698
<b>Gminy miejsko-wiejskie</b> Urban-rural gminas									
Goniądz .....	235	30	205	–	–	11	3	21	164
w tym miasto .....	132	22	110	–	–	7	3	12	85
of which city									
Knyszyn .....	293	18	275	6	2	16	1	4	239
w tym miasto .....	229	13	216	4	1	14	1	3	188
of which city									
Mońki .....	1002	44	958	31	4	43	13	28	824
w tym miasto .....	849	41	808	27	4	41	10	24	689
of which city									
<b>Gminy wiejskie</b> Rural gminas									
Jasionówka .....	140	8	132	3	–	1	–	7	114
Jaświły .....	137	14	123	–	–	6	2	10	97
Krypno .....	196	13	183	5	2	4	–	8	154
Trzcianne .....	141	10	131	3	–	4	4	10	106

a Bez osób prowadzących gospodarstwa indywidualne w rolnictwie.  
a Excluding persons tending private farms in agriculture.

TABL. 1 (72). **PODMIOTY GOSPODARKI NARODOWEJ<sup>a</sup> ZAREJESTROWANE W REJESTRZE REGON W 2007 R. (cd.)**  
 Stan w dniu 31 XII  
**ENTITIES OF THE NATIONAL ECONOMY<sup>a</sup> RECORDED IN THE REGON REGISTER IN 2007 (cont.)**  
 As of 31 XII

WYSZCZEGÓLNIENIE SPECIFICATION	Ogółem Grand total	Sektor Sector		Z ogółem Of grand total					
		publiczny public	prywatny private	spółki handlowe commercial companies		spółki cywilne civil law partnerships	spół- dzielnie coopera- tives	fundacje, stowarzy- szenia, organiza- cje spo- łeczne founda- tions, associa- tions and social organi- zations	osoby fizyczne prowa- dzące działal- ność gospo- darczą natural persons con- ducting economic activity
				razem total	w tym z udzia- łem kapitału zagрани- cznego of which with foreign capital partici- pation				
POWIAT SEJNEŃSKI .....	1228	90	1138	33	6	61	10	63	945
<b>Gmina miejska</b> <i>Urban gmina</i>									
Sejny .....	499	41	458	14	3	28	5	30	369
<b>Gminy wiejskie</b> <i>Rural gminas</i>									
Giby .....	211	11	200	2	–	5	1	8	181
Krasnopol .....	175	12	163	2	–	5	1	6	146
Puńsk .....	199	21	178	15	3	14	3	10	132
Sejny .....	144	5	139	–	–	9	–	9	117
POWIAT SIEMIATYCKI .....	2536	143	2393	51	6	76	25	112	1974
<b>Gmina miejska</b> <i>Urban gmina</i>									
Siemiatycze .....	1224	53	1171	27	3	57	9	30	999
<b>Gmina miejsko-wiejska</b> <i>Urban-rural gmina</i>									
Drohiczyn .....	288	21	267	4	–	8	3	22	202
w tym miasto of which city .....	157	10	147	3	–	8	3	10	110
<b>Gminy wiejskie</b> <i>Rural gminas</i>									
Dziedkowice .....	93	12	81	1	–	2	1	8	65
Grodzisk .....	124	9	115	4	–	–	1	5	98
Mielnik .....	148	10	138	1	–	4	2	10	109
Milejczyce .....	75	8	67	1	1	1	1	4	51
Nurzec-Stacja .....	190	11	179	8	1	2	5	7	128
Perlejewo .....	128	6	122	–	–	2	2	12	100
Siemiatycze .....	266	13	253	5	1	–	1	14	222
POWIAT SOKÓLSKI .....	3473	196	3277	110	12	88	36	164	2751
<b>Gminy miejsko-wiejskie</b> <i>Urban-rural gminas</i>									
Dąbrowa Białostocka .....	561	29	532	12	–	13	4	31	452
w tym miasto of which city .....	391	20	371	11	–	12	3	11	321
Sokółka .....	1705	71	1634	67	9	51	13	58	1411
w tym miasto of which city .....	1457	64	1393	66	9	46	12	43	1197
Suchowola .....	268	19	249	7	2	4	4	20	208
w tym miasto of which city .....	173	15	158	6	1	3	3	6	137

a Bez osób prowadzących gospodarstwa indywidualne w rolnictwie.  
 a Excluding persons tending private farms in agriculture.

TABL. 1 (72). **PODMIOTY GOSPODARKI NARODOWEJ<sup>a</sup> ZAREJESTROWANE W REJESTRZE REGON W 2007 R. (cd.)**  
Stan w dniu 31 XII  
*ENTITIES OF THE NATIONAL ECONOMY<sup>a</sup> RECORDED IN THE REGON REGISTER IN 2007 (cont.)*  
As of 31 XII

WYSZCZEGÓLNIENIE SPECIFICATION	Ogółem Grand total	Sektor	Sector	Z ogółem Of grand total					
		publiczny public	prywatny private	spółki handlowe commercial companies		spółki cywilne civil law partnerships	spół- dzielnie coopera- tives	fundacje, stowarzy- szenia, organiza- cje spo- łeczne founda- tions, associa- tions and social organi- zations	osoby fizyczne prowa- dzące działal- ność gospo- darczą natural persons con- ducting economic activity
				razem total	w tym z udzia- łem kapitału zagрани- cznego of which with foreign capital partici- pation				
POWIAT SOKÓLSKI (dok.) (cont.)									
<b>Gminy wiejskie</b> <i>Rural gminas</i>									
Janów .....	144	15	129	2	–	2	3	11	103
Korycin .....	120	9	111	9	–	5	3	8	83
Krynki .....	186	11	175	6	–	4	3	5	144
Kuźnica .....	165	14	151	4	1	4	1	6	129
Nowy Dwór .....	77	8	69	–	–	–	2	7	48
Sidra .....	107	10	97	–	–	1	2	9	77
Szudziałowo .....	140	10	130	3	–	4	1	9	96
POWIAT SUWAŃSKI .....	1645	100	1545	39	9	69	19	72	1297
<b>Gminy wiejskie</b> <i>Rural gminas</i>									
Bakalarzewo .....	135	7	128	6	2	1	2	9	104
Filipów .....	176	9	167	1	–	4	4	9	145
Jeleniewo .....	130	10	120	3	–	5	1	6	101
Przerośl .....	122	11	111	1	1	4	1	5	96
Raczki .....	288	21	267	3	–	8	3	8	236
Rutka-Tartak .....	67	6	61	1	1	3	2	1	50
Suwałki .....	454	14	440	19	4	31	3	17	365
Szypliszki .....	167	13	154	4	–	4	2	10	128
Wiżajny .....	106	9	97	1	1	9	1	7	72
MIASTA NA PRAWACH POWIATU: CITIES WITH POWIAT STATUS:									
Białystok .....	29452	681	28771	2089	238	1758	92	866	23178
Suwałki .....	7087	231	6856	356	34	530	26	168	5613
<b>PODREGION ŁOMŻYŃSKI</b> .....	<b>21084</b>	<b>868</b>	<b>20216</b>	<b>578</b>	<b>43</b>	<b>1177</b>	<b>138</b>	<b>681</b>	<b>17261</b>
<i>SUBREGION</i>									
POWIAT GRAJEWSKI .....	3097	157	2940	58	5	208	28	98	2489
<b>Gmina miejska</b> <i>Urban gmina</i>									
Grajewo .....	1957	80	1877	47	5	157	13	45	1578
<b>Gminy miejsko-wiejskie</b> <i>Urban-rural gminas</i>									
Rajgród .....	263	13	250	3	–	14	6	15	205
w tym miasto .....	121	9	112	2	–	7	4	7	90
<i>of which city</i>									
Szczuczyn .....	349	29	320	5	–	14	5	9	283
w tym miasto .....	273	19	254	5	–	11	5	4	227
<i>of which city</i>									

a Bez osób prowadzących gospodarstwa indywidualne w rolnictwie.  
a Excluding persons tending private farms in agriculture.

TABL. 1 (72). **PODMIOTY GOSPODARKI NARODOWEJ<sup>a</sup> ZAREJESTROWANE W REJESTRZE REGON W 2007 R. (cd.)**  
 Stan w dniu 31 XII  
*ENTITIES OF THE NATIONAL ECONOMY<sup>a</sup> RECORDED IN THE REGON REGISTER IN 2007 (cont.)*  
 As of 31 XII

WYSZCZEGÓLNIENIE SPECIFICATION	Ogółem Grand total	Sektor	Sector	Z ogółem Of grand total					
		publiczny public	prywatny private	spółki handlowe commercial companies		spółki cywilne civil law partnerships	spół- dzielnie coopera- tives	fundacje, stowarzy- szenia, organiza- cje spo- łeczne founda- tions, associa- tions and social organi- zations	osoby fizyczne prowa- dzące działal- ność gospo- darczą natural persons con- ducting economic activity
				razem total	w tym z udzia- łem kapitału zagрани- cznego of which with foreign capital partici- pation				
POWIAT GRAJEWSKI (dok.) (cont.)									
<b>Gminy wiejskie</b> Rural gminas									
Grajewo .....	216	12	204	2	–	8	2	14	176
Radziłów .....	163	11	152	–	–	9	2	8	128
Wąsosz .....	149	12	137	1	–	6	–	7	119
POWIAT KOLNEŃSKI .....	2230	126	2104	31	4	120	15	83	1819
<b>Gmina miejska</b> Urban gmina									
Kolno .....	1003	59	944	16	3	72	9	19	810
<b>Gmina miejsko-wiejska</b> Urban-rural gmina									
Stawiski .....	321	18	303	4	–	21	2	16	257
w tym miasto .....	198	16	182	3	–	17	2	5	154
of which city									
<b>Gminy wiejskie</b> Rural gminas									
Grabowo .....	134	12	122	3	1	3	2	9	103
Kolno .....	361	13	348	3	–	11	–	21	308
Mały Płock .....	182	12	170	3	–	11	1	9	142
Turośl .....	229	12	217	2	–	2	1	9	199
POWIAT ŁOMŻYŃSKI .....	2562	110	2452	53	7	99	20	128	2094
<b>Gminy miejsko-wiejskie</b> Urban-rural gminas									
Jedwabne .....	226	15	211	4	1	10	2	12	179
w tym miasto .....	150	13	137	3	1	10	2	3	116
of which city									
Nowogród .....	245	12	233	6	1	11	3	10	201
w tym miasto .....	163	10	153	5	1	7	3	4	132
of which city									
<b>Gminy wiejskie</b> Rural gminas									
Łomża .....	588	10	578	10	2	21	5	23	513
Miastkowo .....	169	10	159	2	–	7	–	11	137
Piątnica .....	626	28	598	23	2	27	4	31	504
Przytuły .....	73	7	66	–	–	1	–	4	60
Śniadowo .....	271	11	260	4	–	11	4	17	200
Wizna .....	182	8	174	1	–	7	2	16	142
Zbójna .....	182	9	173	3	1	4	–	4	158

*a* Bez osób prowadzących gospodarstwa indywidualne w rolnictwie.  
*a* Excluding persons tending private farms in agriculture.

TABL. 1 (72). **PODMIOTY GOSPODARKI NARODOWEJ<sup>a</sup> ZAREJESTROWANE W REJESTRZE REGON W 2007 R. (dok.)**  
 Stan w dniu 31 XII  
*ENTITIES OF THE NATIONAL ECONOMY<sup>a</sup> RECORDED IN THE REGON REGISTER IN 2007 (cont.)*  
 As of 31 XII

WYSZCZEGÓLNIENIE SPECIFICATION	Ogółem Grand total	Sektor	Sector	Z ogółem Of grand total					
		publiczny public	prywatny private	spółki handlowe commercial companies		spółki cywilne civil law partnerships	spół- dzielnie coopera- tives	fundacje, stowarzy- szenia, organiza- cje spo- łeczne founda- tions, associa- tions and social organi- zations	osoby fizyczne prowa- dzące działal- ność gospo- darczą natural persons con- ducting economic activity
				razem total	w tym z udzia- łem kapitału zagranic- znego of which with foreign capital partici- pation				
POWIAT WYSOKO- MAZOWIECKI .....	3428	181	3247	73	2	167	31	139	2754
<b>Gmina miejska</b> <i>Urban gmina</i>									
Wysokie Mazowieckie .....	996	58	938	26	–	59	9	15	815
<b>Gmina miejsko-wiejska</b> <i>Urban-rural gmina</i>									
Ciechanowiec .....	535	25	510	10	1	34	5	25	417
w tym miasto of which city .....	414	22	392	5	–	33	5	15	320
<b>Gminy wiejskie</b> <i>Rural gminas</i>									
Czyżew-Osada .....	408	22	386	12	–	22	4	15	327
Klukowo .....	166	10	156	2	–	5	2	13	130
Kobylin-Borzymy .....	111	10	101	–	–	–	1	12	83
Kulesze Kościelne .....	114	7	107	–	–	3	1	5	94
Nowe Piekuty .....	183	10	173	1	–	6	–	9	152
Sokoły .....	251	19	232	3	1	15	5	10	189
Szepietowo .....	432	13	419	17	–	14	4	18	361
Wysokie Mazowieckie .....	232	7	225	2	–	9	–	17	186
POWIAT ZAMBROWSKI .....	3427	148	3279	76	5	178	20	73	2884
<b>Gmina miejska</b> <i>Urban gmina</i>									
Zambrów .....	2171	100	2071	52	2	115	10	27	1845
<b>Gminy wiejskie</b> <i>Rural gminas</i>									
Kołaki Kościelne .....	97	9	88	1	–	5	1	5	74
Rutki .....	295	10	285	6	1	22	3	12	227
Szumowo .....	274	13	261	6	1	18	4	13	219
Zambrów .....	590	16	574	11	1	18	2	16	519
MIASTO NA PRAWACH POWIATU: CITY WITH POWIAT STATUS: Łomża .....	6340	146	6194	287	20	405	24	160	5221

a Bez osób prowadzących gospodarstwa indywidualne w rolnictwie.  
 a Excluding persons tending private farms in agriculture.

TABL. 2 (73). **PODMIOTY GOSPODARKI NARODOWEJ<sup>a</sup> ZAREJESTROWANE W REJESTRZE REGON WEDŁUG WYBRANYCH SEKCJI W 2007 R.**

Stan w dniu 31 XII

 ENTITIES OF THE NATIONAL ECONOMY<sup>a</sup> RECORDED IN THE REGON REGISTER BY SELECTED SECTIONS IN 2007

As of 31 XII

WYSZCZEGÓLNIENIE SPECIFICATION	Ogółem Grand total	W tym Of which								
		rolnictwo, łowiectwo i leśnictwo <i>agriculture, hunting and forestry</i>	przemysł <i>industry</i>		budow- nictwo <i>construc- tion</i>	handel i napra- wy <sup>Δ</sup> <i>trade and repair<sup>Δ</sup></i>	hotele i restau- racje <i>hotels and restaura- nts</i>	transport, gospo- darka maga- zynowa łącznie <i>transport, storage and commu- nication</i>	pośred- nictwo finan- sowe <i>financial inter- mediation</i>	obsługa nierucho- mości i firm <sup>b</sup> <i>real estate, renting and business activities</i>
			razem total	w tym przetwó- rstwo przemys- łowe <i>of which manufacturing</i>						
<b>WOJEWÓDZTWO VOIVODSHIP</b>	<b>88665</b>	<b>3869</b>	<b>8207</b>	<b>8059</b>	<b>9529</b>	<b>27431</b>	<b>2014</b>	<b>6949</b>	<b>3664</b>	<b>11015</b>
<b>PODREGION BIAŁO- STOCKO-SUWAŃSKI SUBREGION</b>	<b>67581</b>	<b>2636</b>	<b>6408</b>	<b>6303</b>	<b>7061</b>	<b>20401</b>	<b>1545</b>	<b>5419</b>	<b>2931</b>	<b>8847</b>
POWIAT AUGUSTOWSKI	4370	392	420	406	471	1238	192	350	120	492
<b>Gmina miejska Urban gmina</b>										
Augustów .....	2915	68	302	295	314	873	135	250	94	408
<b>Gmina miejsko-wiejska Urban-rural gmina</b>										
Lipsk .....	256	34	14	14	24	99	5	11	10	15
w tym miasto .....	172	9	10	10	12	75	5	8	8	11
<i>of which city</i>										
<b>Gminy wiejskie Rural gminas</b>										
Augustów .....	277	38	24	24	43	71	3	28	5	19
Bargłów Kościelny .....	179	13	17	16	22	56	1	13	3	10
Nowinka .....	220	79	16	15	26	35	15	12	3	12
Plaska .....	280	120	22	21	18	35	26	16	1	18
Sztabin .....	243	40	25	21	24	69	7	20	4	10
POWIAT BIAŁOSTOCKI	8586	460	965	948	1116	2743	151	664	308	827
<b>Gminy miejsko-wiejskie Urban-rural gminas</b>										
Choroszcz .....	865	42	107	105	124	266	13	77	30	92
w tym miasto .....	389	12	39	37	53	131	6	28	19	41
<i>of which city</i>										
Czarna Białostocka .....	624	35	70	69	78	222	12	33	21	52
w tym miasto .....	554	24	62	61	74	206	11	33	19	46
<i>of which city</i>										
Łapy .....	1399	22	122	120	189	488	32	110	47	159
w tym miasto .....	1152	12	100	98	161	404	26	83	42	132
<i>of which city</i>										
Supraśl .....	1053	45	122	121	111	329	19	117	37	98
w tym miasto .....	331	15	33	32	43	77	12	26	9	31
<i>of which city</i>										
Suraz .....	111	7	10	9	13	34	1	6	1	4
w tym miasto .....	52	5	6	5	5	15	1	1	1	2
<i>of which city</i>										
Tykocin .....	246	29	26	25	28	61	7	11	4	18
w tym miasto .....	134	9	11	10	15	33	5	8	4	10
<i>of which city</i>										
Wasilków .....	995	27	135	133	127	329	12	74	43	111
w tym miasto .....	708	7	92	91	92	253	9	56	33	73
<i>of which city</i>										
Zabłudów .....	495	22	77	75	77	150	5	27	21	39
w tym miasto .....	144	3	25	25	24	43	1	7	7	10
<i>of which city</i>										

a Bez osób prowadzących gospodarstwa indywidualne w rolnictwie.

a Excluding persons tending private farms in agriculture.

TABL. 2 (73). **PODMIOTY GOSPODARKI NARODOWEJ<sup>a</sup> ZAREJESTROWANE W REJESTRZE REGON WEDŁUG WYBRANYCH SEKCJI W 2007 R. (cd.)**

Stan w dniu 31 XII

ENTITIES OF THE NATIONAL ECONOMY<sup>a</sup> RECORDED IN THE REGON REGISTER BY SELECTED SECTIONS IN 2007 (cont.)  
As of 31 XII

WYSZCZEGÓLNIENIE SPECIFICATION	Ogółem Grand total	W tym Of which								
		rolnictwo, łowiectwo i leśnictwo agriculture, hunting and forestry	przemysł industry		budow- nictwo construc- tion	handel i napra- wy <sup>Δ</sup> trade and repair <sup>Δ</sup>	hotele i restau- racje hotels and restauro- rants	transport, gospo- darka maga- zynowa łączność transport, storage and commu- nication	pośred- nictwo finan- sowe financial inter- mediation	obsługa nierucho- mości i firm <sup>Δ</sup> real estate, renting and business activities
			razem total	w tym przetwó- rstwo przemys- łowe of which manufac- turing						
POWIAT BIAŁOSTOCKI (dok.) (cont.)										
<b>Gminy wiejskie</b> Rural gminas										
Dobrzyniewo Duże .....	504	38	44	44	89	155	4	47	14	42
Gródek .....	293	48	37	36	37	68	16	10	12	23
Juchowiec Kościelny ..	1090	34	123	120	135	385	22	93	42	117
Michałowice .....	370	68	34	34	28	94	6	17	8	37
Poświętne .....	128	9	13	13	20	43	1	9	5	7
Turośl Kościelna .....	308	17	38	37	48	88	-	25	18	24
Zawady .....	105	17	7	7	12	31	1	8	5	4
POWIAT BIELSKI .....	3802	264	428	423	435	1167	83	247	138	343
<b>Gminy miejskie</b> Urban gminas										
Bielsk Podlaski .....	2302	63	210	207	263	764	57	154	109	255
Brańsk .....	365	17	62	62	41	134	9	25	9	18
<b>Gminy wiejskie</b> Rural gminas										
Bielsk Podlaski .....	271	45	35	35	29	63	7	15	7	17
Boćki .....	222	42	15	15	22	72	3	7	5	16
Brańsk .....	224	42	45	44	23	47	2	19	-	9
Orla .....	150	18	37	37	11	19	3	12	2	11
Rudka .....	95	17	8	8	11	21	1	4	3	8
Wyszki .....	173	20	16	15	35	47	1	11	3	9
POWIAT HAJNOWSKI ...	3258	297	673	670	279	755	84	114	130	280
<b>Gmina miejska</b> Urban gmina										
Hajnówka .....	1676	48	306	304	149	471	42	62	83	169
<b>Gmina miejsko-wiejska</b> Urban-rural gmina										
Kleszczewo .....	193	27	44	44	10	53	3	5	7	10
w tym miasto .....	117	16	18	18	4	37	1	5	7	8
of which city										
<b>Gminy wiejskie</b> Rural gminas										
Białowieża .....	261	78	27	27	14	35	20	14	3	25
Czeremcha .....	158	11	14	14	13	54	4	4	8	16
Czyże .....	89	14	7	7	10	17	1	2	4	6
Dubicze Cerkiewne .....	183	14	101	101	9	14	3	3	1	5
Hajnówka .....	261	29	84	84	27	36	3	3	12	12
Narew .....	206	25	56	56	22	36	2	11	7	12
Narewka .....	231	51	34	33	25	39	6	10	5	25

<sup>a</sup> Bez osób prowadzących gospodarstwa indywidualne w rolnictwie.<sup>a</sup> Excluding persons tending private farms in agriculture.



TABL. 2 (73). **PODMIOTY GOSPODARKI NARODOWEJ<sup>a</sup> ZAREJESTROWANE W REJESTRZE REGON WEDŁUG WYBRANYCH SEKCJI W 2007 R. (cd.)**

Stan w dniu 31 XII

**ENTITIES OF THE NATIONAL ECONOMY<sup>a</sup> RECORDED IN THE REGON REGISTER BY SELECTED SECTIONS IN 2007 (cont.)**

As of 31 XII

WYSZCZEGÓLNIENIE SPECIFICATION	Ogółem Grand total	W tym Of which								
		rolnictwo, łowiectwo i leśnictwo <i>agriculture, hunting and forestry</i>	przemysł <i>industry</i>		budow- nictwo <i>construc- tion</i>	handel i napra- wy <sup>Δ</sup> <i>trade and repair<sup>Δ</sup></i>	hotele i restau- racje <i>hotels and restaurants</i>	transport, gospo- darka maga- zynowa łączność <i>transport, storage and commu- nication</i>	pośred- nictwo finan- sowe <i>financial inter- mediation</i>	obsługa nierucho- mości i firm <sup>Δ</sup> <i>real estate, renting and business activities</i>
			razem total	w tym przetwó- rstwo przemy- słowe <i>of which manufacturing</i>						
POWIAT MONIECKI .....	2144	165	205	201	284	612	53	127	92	184
<b>Gminy miejsko-wiejskie</b> <i>Urban-rural gminas</i>										
Goniądz .....	235	22	11	11	30	61	9	17	9	16
w tym miasto .....	132	4	6	6	16	34	8	9	6	11
<i>of which city</i>										
Knyszyn .....	293	22	37	37	39	81	5	19	11	34
w tym miasto .....	229	8	29	29	31	70	4	16	10	21
<i>of which city</i>										
Mońki .....	1002	42	92	89	123	322	24	65	58	89
w tym miasto .....	849	22	79	76	102	270	23	53	54	80
<i>of which city</i>										
<b>Gminy wiejskie</b> <i>Rural gminas</i>										
Jasionówka .....	140	15	18	18	25	34	6	7	1	10
Jaświly .....	137	16	10	10	18	37	2	6	4	12
Krypno .....	196	24	20	19	33	49	5	9	5	10
Trzcianne .....	141	24	17	17	16	28	2	4	4	13
POWIAT SEJNEŃSKI .....	1228	140	85	83	120	332	50	84	57	100
<b>Gmina miejska</b> <i>Urban gmina</i>										
Sejny .....	499	16	34	34	46	139	14	38	30	46
<b>Gminy wiejskie</b> <i>Rural gminas</i>										
Giby .....	211	83	10	10	14	37	12	16	2	12
Krasnopol .....	175	11	18	17	30	51	5	8	7	13
Puńsk .....	199	14	17	16	16	64	9	11	9	18
Sejny .....	144	16	6	6	14	41	10	11	9	11
POWIAT SIEMIATYCKI .....	2536	182	340	331	301	660	50	160	105	193
<b>Gmina miejska</b> <i>Urban gmina</i>										
Siemiatycze .....	1224	27	138	137	147	358	29	96	66	114
<b>Gmina miejsko-wiejska</b> <i>Urban-rural gmina</i>										
Drohiczyn .....	288	28	27	24	41	79	4	10	6	14
w tym miasto .....	157	11	15	14	28	44	1	5	4	9
<i>of which city</i>										
<b>Gminy wiejskie</b> <i>Rural gminas</i>										
Dziadkowice .....	93	17	14	13	3	22	1	6	3	3
Grodzisk .....	124	24	11	11	12	35	2	4	4	10
Mielnik .....	148	17	31	30	16	21	5	7	4	13
Milejczyce .....	75	5	11	9	6	17	2	4	4	6
Nurzec-Stacja .....	190	38	28	27	21	35	1	5	6	11
Perlejewo .....	128	15	11	11	17	32	2	7	7	8
Siemiatycze .....	266	11	69	69	38	61	4	21	5	14

a Bez osób prowadzących gospodarstwa indywidualne w rolnictwie.

a Excluding persons tending private farms in agriculture.

TABL. 2 (73). **PODMIOTY GOSPODARKI NARODOWEJ<sup>a</sup> ZAREJESTROWANE W REJESTRZE REGON WEDŁUG WYBRANYCH SEKCJI W 2007 R. (cd.)**

Stan w dniu 31 XII

*ENTITIES OF THE NATIONAL ECONOMY<sup>a</sup> RECORDED IN THE REGON REGISTER BY SELECTED SECTIONS IN 2007 (cont.)*

As of 31 XII

WYSZCZEGÓLNIENIE SPECIFICATION	Ogółem Grand total	W tym Of which								
		rolnictwo, łowiectwo i leśnictwo <i>agriculture, hunting and forestry</i>	przemysł <i>industry</i>		budow- nictwo <i>construc- tion</i>	handel i napra- wy <sup>Δ</sup> <i>trade and repair<sup>Δ</sup></i>	hotele i restau- racje <i>hotels and restau- rants</i>	transport, gospo- darka maga- zynowa łączność <i>transport, storage and commu- nication</i>	pośred- nictwo finan- sowe <i>financial inter- mediation</i>	obsługa nierucho- mości i firm <sup>Δ</sup> <i>real estate, renting and business activities</i>
			razem total	w tym przetwó- rstwo przemys- łowe <i>of which manufacturing</i>						
POWIAT SOKÓLSKI .....	3473	290	371	365	353	997	73	219	149	309
<b>Gminy miejsko-wiejskie</b> <i>Urban-rural gminas</i>										
Dąbrowa Białostocka ....	561	43	55	53	47	190	10	25	18	45
w tym miasto .....	391	15	33	31	31	152	9	19	14	36
<i>of which city</i>										
Sokółka .....	1705	73	205	204	188	537	29	111	90	171
w tym miasto .....	1457	30	170	169	160	477	24	98	82	156
<i>of which city</i>										
Suchowola .....	268	39	26	25	37	66	5	8	10	16
w tym miasto .....	173	10	17	16	24	54	2	8	8	12
<i>of which city</i>										
<b>Gminy wiejskie</b> <i>Rural gminas</i>										
Janów .....	144	22	8	8	17	31	2	4	3	8
Korycin .....	120	10	18	17	3	35	6	9	4	11
Krynki .....	186	28	20	20	13	33	7	25	6	19
Kuźnica .....	165	11	13	13	16	47	12	16	8	10
Nowy Dwór .....	77	10	2	2	14	12	1	4	3	7
Sidra .....	107	18	12	12	9	21	1	5	5	7
Szudziałowo .....	140	36	12	11	9	25	-	12	2	15
POWIAT SUWAŃSKI .....	1645	137	193	184	173	443	66	135	62	143
<b>Gminy wiejskie</b> <i>Rural gminas</i>										
Bakalarzewo .....	135	5	19	18	14	35	-	11	4	17
Filipów .....	176	9	17	17	19	59	4	19	7	11
Jeleniewo .....	130	7	15	13	14	41	7	11	4	5
Przerośl .....	122	5	16	16	12	31	3	10	5	9
Raczki .....	288	44	26	25	34	73	7	28	10	24
Rutka-Tartak .....	67	11	5	3	5	20	1	3	4	9
Suwałki .....	454	27	74	71	46	114	32	39	14	44
Szypłiszki .....	167	20	10	10	20	41	7	11	10	14
Wizajny .....	106	9	11	11	9	29	5	3	4	10
MIASTA NA PRAWACH POWIATU: CITIES WITH POWIAT STATUS:										
Białystok .....	29452	240	2124	2101	2842	9121	568	2642	1449	4924
Suwałki .....	7087	69	604	591	687	2333	175	677	321	1052
<b>PODREGION ŁOMŻYŃSKI</b> <i>SUBREGION</i>	<b>21084</b>	<b>1233</b>	<b>1799</b>	<b>1756</b>	<b>2468</b>	<b>7030</b>	<b>469</b>	<b>1530</b>	<b>733</b>	<b>2168</b>
POWIAT GRAJEWSKI ....	3097	172	270	257	281	1206	84	211	98	271
<b>Gmina miejska</b> <i>Urban gmina</i>										
Grajewo .....	1957	21	171	164	158	817	51	151	70	198

a Bez osób prowadzących gospodarstwa indywidualne w rolnictwie.

a Excluding persons tending private farms in agriculture.

TABL. 2 (73). **PODMIOTY GOSPODARKI NARODOWEJ<sup>a</sup> ZAREJESTROWANE W REJESTRZE REGON WEDŁUG WYBRANYCH SEKCJI W 2007 R. (cd.)**

Stan w dniu 31 XII

 ENTITIES OF THE NATIONAL ECONOMY<sup>a</sup> RECORDED IN THE REGON REGISTER BY SELECTED SECTIONS IN 2007 (cont.)

As of 31 XII

WYSZCZEGÓLNIENIE SPECIFICATION	Ogółem Grand total	W tym Of which								
		rolnictwo, łowiectwo i leśnictwo agriculture, hunting and forestry	przemysł industry		budow- nictwo construc- tion	handel i napra- wy <sup>Δ</sup> trade and repair <sup>Δ</sup>	hotele i restau- racje hotels and restau- rants	transport, gospo- darka maga- zynowa łączność transport, storage and commu- nication	pośred- nictwo finan- sowe financial inter- mediation	obsługa nierucho- mości i firm <sup>Δ</sup> real estate, renting and business activities
			razem total	w tym przetwó- rstwo przemys- łowe of which manufac- turing						
POWIAT GRAJEWSKI (dok.) (cont.)										
<b>Gminy miejsko-wiejskie</b> Urban-rural gminas										
Rajgród .....	263	43	22	19	22	86	15	6	7	19
w tym miasto .....	121	7	12	10	14	42	6	3	4	10
of which city										
Szczuczyn .....	349	26	29	29	32	137	7	22	11	28
w tym miasto .....	273	8	27	27	26	119	6	15	8	25
of which city										
<b>Gminy wiejskie</b> Rural gminas										
Grajewo .....	216	29	24	23	31	67	4	21	4	8
Radziłów .....	163	32	14	13	20	46	3	7	4	7
Wąsosz .....	149	21	10	9	18	53	4	4	2	11
POWIAT KOLNEŃSKI ....	2230	297	164	161	278	708	46	124	62	192
<b>Gmina miejska</b> Urban gmina										
Kolno .....	1003	21	80	78	119	377	25	61	29	128
<b>Gmina miejsko-wiejska</b> Urban-rural gmina										
Stawiski .....	321	44	23	22	32	110	6	13	13	19
w tym miasto .....	198	11	17	17	18	74	6	6	11	15
of which city										
<b>Gminy wiejskie</b> Rural gminas										
Grabowo .....	134	24	9	9	12	32	3	10	6	9
Kolno .....	361	97	26	26	50	89	3	25	7	16
Mały Płock .....	182	40	12	12	32	45	2	8	7	9
Turośl .....	229	71	14	14	33	55	7	7	-	11
POWIAT ŁOMŻYŃSKI ....	2562	240	256	252	368	833	66	123	70	172
<b>Gminy miejsko-wiejskie</b> Urban-rural gminas										
Jedwabne .....	226	25	20	20	21	79	5	8	7	16
w tym miasto .....	150	7	19	19	15	54	4	3	6	12
of which city										
Nowogród .....	245	18	21	21	43	77	11	11	9	19
w tym miasto .....	163	6	16	16	27	53	9	5	6	15
of which city										

a Bez osób prowadzących gospodarstwa indywidualne w rolnictwie.

a Excluding persons tending private farms in agriculture.

TABL. 2 (73). **PODMIOTY GOSPODARKI NARODOWEJ<sup>a</sup> ZAREJESTROWANE W REJESTRZE REGON WEDŁUG WYBRANYCH SEKCJI W 2007 R. (dok.)**

Stan w dniu 31 XII

*ENTITIES OF THE NATIONAL ECONOMY<sup>a</sup> RECORDED IN THE REGON REGISTER BY SELECTED SECTIONS IN 2007 (cont.)*

As of 31 XII

WYSZCZEGÓLNIENIE SPECIFICATION	Ogółem Grand total	W tym Of which								
		rolnictwo, łowiec- two i leś- nictwo <i>agricul- ture, hunting and forestry</i>	przemysł <i>industry</i>		budow- nictwo <i>construc- tion</i>	handel i napra- wy <sup>Δ</sup> <i>trade and repair<sup>Δ</sup></i>	hotele i resta- uracje <i>hotels and restauro- rants</i>	transport, gospo- darka maga- zynowa łącznie <i>transport, storage and commu- nication</i>	pośred- nictwo finan- sowe <i>financial inter- mediation</i>	obsługa nierucho- mości i firm <sup>Δ</sup> <i>real estate, renting and business activities</i>
			razem total	w tym przetwó- rstwo przemys- łowe <i>of which manufacturing</i>						
POWIAT ŁOMŻYŃSKI (dok.) (cont.)										
<b>Gminy wiejskie</b> <i>Rural gminas</i>										
Łomża .....	588	47	64	63	84	188	12	38	22	43
Miastkowo .....	169	13	17	15	34	53	6	9	—	5
Piątnica .....	626	59	70	69	74	229	13	31	18	40
Przytuły .....	73	10	8	8	6	23	1	3	2	5
Śniadowo .....	271	20	22	22	44	75	10	8	2	26
Wizna .....	182	26	9	9	29	54	6	9	4	8
Zbójna .....	182	22	25	25	33	55	2	6	6	10
POWIAT WYSOKO- MAZOWIECKI .....	3428	227	266	260	468	1111	59	267	94	251
<b>Gmina miejska</b> <i>Urban gmina</i>										
Wysokie Mazowieckie ..	996	24	69	68	122	366	22	64	40	96
<b>Gmina miejsko-wiejska</b> <i>Urban-rural gmina</i>										
Ciechanowiec .....	535	37	50	49	64	181	8	23	14	36
w tym miasto .....	414	18	38	37	45	147	5	20	11	33
<i>of which city</i>										
<b>Gminy wiejskie</b> <i>Rural gminas</i>										
Czyżew-Osada .....	408	16	36	35	50	137	6	49	6	35
Klukowo .....	166	22	10	10	34	42	1	11	2	4
Kobylin-Borzmy .....	111	11	6	6	12	31	2	8	3	8
Kulesze Kościelne .....	114	14	7	7	14	37	4	5	1	10
Nowe Piekuty .....	183	21	9	9	29	53	1	17	2	16
Sokoły .....	251	26	23	23	32	74	8	12	7	12
Szepietowo .....	432	34	34	31	64	130	4	58	14	25
Wysokie Mazowieckie ..	232	22	22	22	47	60	3	20	5	9
POWIAT ZAMBROWSKI	3427	211	304	300	448	1069	65	234	99	460
<b>Gmina miejska</b> <i>Urban gmina</i>										
Zambrów .....	2171	35	179	178	281	697	39	160	75	322
<b>Gminy wiejskie</b> <i>Rural gminas</i>										
Kołaki Kościelne .....	97	21	8	8	11	23	2	5	2	5
Rutki .....	295	33	37	37	32	98	10	14	5	25
Szumowo .....	274	40	27	24	34	79	5	16	7	23
Zambrów .....	590	82	53	53	90	172	9	39	10	85
MIASTO NA PRAWACH POWIATU: CITY WITH POWIAT STATUS:										
Łomża .....	6340	86	539	526	625	2103	149	571	310	822

a Bez osób prowadzących gospodarstwa indywidualne w rolnictwie.

a Excluding persons tending private farms in agriculture.

TABL. 3 (74). **SPÓŁKI HANDLOWE WEDŁUG FORM PRAWNYCH W 2007 R.**  
 Stan w dniu 31 XII  
 COMMERCIAL COMPANIES BY LEGAL STATUS IN 2007  
 As of 31 XII

WYSZCZEGÓLNIENIE SPECIFICATION	Ogółem Grand total	Spółki kapitałowe Companies			Spółki osobowe Partnerships	
		razem total	akcyjne joint stock	z ograniczoną odpowie- dzialnością with limited liability	razem total	w tym jawne of which unlimited partnerships
<b>WOJEWÓDZTWO .....</b> <i>VOIVODSHIP</i>	<b>4024</b>	<b>2989</b>	<b>110</b>	<b>2879</b>	<b>1035</b>	<b>945</b>
<b>Podregion białostocko-suwalski ..</b> <i>Subregion</i>	<b>3446</b>	<b>2584</b>	<b>93</b>	<b>2491</b>	<b>862</b>	<b>775</b>
Powiaty: <i>Powiats:</i>						
augustowski .....	133	88	4	84	45	43
białostocki .....	378	258	10	248	120	115
bielski .....	134	106	4	102	28	27
hajnowski .....	75	57	2	55	18	16
moniecki .....	48	29	1	28	19	19
sejneński .....	33	28	–	28	5	5
siemiatycki .....	51	29	–	29	22	22
sokólski .....	110	85	4	81	25	24
suwalski .....	39	33	–	33	6	6
Miasta na prawach powiatu: <i>Cities with powiat status:</i>						
Białystok .....	2089	1598	47	1551	491	424
Suwałki .....	356	273	21	252	83	74
<b>Podregion łomżyński .....</b> <i>Subregion</i>	<b>578</b>	<b>405</b>	<b>17</b>	<b>388</b>	<b>173</b>	<b>170</b>
Powiaty: <i>Powiats:</i>						
grajewski .....	58	39	2	37	19	19
kolneński .....	31	19	–	19	12	12
łomżyński .....	53	38	–	38	15	15
wysokomazowiecki .....	73	38	3	35	35	35
zambrowski .....	76	51	2	49	25	23
Miasto na prawach powiatu: <i>City with powiat status:</i>						
Łomża .....	287	220	10	210	67	66

TABL. 4 (75). OSOBY FIZYCZNE PROWADZĄCE DZIAŁALNOŚĆ GOSPODARCZĄ<sup>a</sup> WEDŁUG WYBRANYCH SEKCJI W 2007 R.

Stan w dniu 31 XII

NATURAL PERSONS CONDUCTING ECONOMIC ACTIVITY<sup>a</sup> BY SELECTED SECTIONS IN 2007  
As of 31 XII

WYSZCZEGÓLNIENIE SPECIFICATION	Ogółem Total	W tym Of which						
		przetwórstwo przemysłowe manufacturing	budownictwo construction	handel i naprawy <sup>Δ</sup> trade and repair <sup>Δ</sup>	hotele i restauracje hotels and restaurants	transport, gospodarka magazynowa i łączność transport, storage and communication	pośrednictwo finansowe financial intermediation	obsługa nieruchomości i firm <sup>Δ</sup> real estate, renting and business activities
<b>WOJEWÓDZTWO VOIVODSHIP</b>	<b>70945</b>	<b>6467</b>	<b>8773</b>	<b>23669</b>	<b>1597</b>	<b>6472</b>	<b>3406</b>	<b>8425</b>
<b>PODREGION BIAŁO-STOCKO-SUWALSKI SUBREGION</b>	<b>53684</b>	<b>5079</b>	<b>6450</b>	<b>17465</b>	<b>1204</b>	<b>5029</b>	<b>2703</b>	<b>6661</b>
POWIAT AUGUSTOWSKI	3531	339	450	1086	160	327	113	364
<b>Gmina miejska Urban gmina</b>								
Augustów .....	2341	247	294	756	106	232	88	293
<b>Gmina miejsko-wiejska Urban-rural gmina</b>								
Lipsk .....	194	8	24	87	4	11	10	10
w tym miasto .....	120	4	12	64	4	8	8	6
of which city								
<b>Gminy wiejskie Rural gminas</b>								
Augustów .....	230	19	42	68	3	28	5	19
Bargłów Kościelny .....	133	16	22	50	1	11	2	8
Nowinka .....	193	14	26	33	14	12	3	10
Płaska .....	253	19	18	33	26	16	1	16
Sztabin .....	187	16	24	59	6	17	4	8
POWIAT BIAŁOSTOCKI ..	6957	720	1065	2438	128	615	297	657
<b>Gminy miejsko-wiejskie Urban-rural gminas</b>								
Choroszcz .....	709	77	118	236	11	73	28	75
w tym miasto .....	310	25	50	116	5	26	18	32
of which city								
Czarna Białostocka .....	502	52	75	203	10	33	20	40
w tym miasto .....	453	44	71	187	9	33	18	36
of which city								
Łapy .....	1184	105	187	446	31	106	44	109
w tym miasto .....	969	86	159	368	26	80	39	83
of which city								
Supraśl .....	845	89	99	291	15	102	37	79
w tym miasto .....	253	24	42	73	9	24	9	24
of which city								
Suraż .....	71	6	12	30	–	6	1	3
w tym miasto .....	30	2	5	12	–	1	1	1
of which city								
Tykocin .....	184	20	28	55	7	9	4	10
w tym miasto .....	98	8	15	28	5	6	4	6
of which city								
Wasilków .....	846	102	120	290	11	71	42	103
w tym miasto .....	597	67	85	219	9	54	32	66
of which city								
Zabłudów .....	385	52	76	127	5	25	19	33
w tym miasto .....	113	21	24	38	1	7	6	8
of which city								

a Bez osób prowadzących gospodarstwa indywidualne w rolnictwie.

a Excluding persons tending private farms in agriculture.

TABL. 4 (75). OSOBY FIZYCZNE PROWADZĄCE DZIAŁALNOŚĆ GOSPODARCZĄ<sup>a</sup> WEDŁUG WYBRANYCH SEKCJI W 2007 R. (cd.)

Stan w dniu 31 XII

 NATURAL PERSONS CONDUCTING ECONOMIC ACTIVITY<sup>a</sup> BY SELECTED SECTIONS IN 2007 (cont.)

As of 31 XII

WYSZCZEGÓLNIENIE SPECIFICATION	Ogółem Total	W tym Of which						
		przetwórstwo przemysłowe manufacturing	budownictwo construction	handel i naprawy <sup>Δ</sup> trade and repair <sup>Δ</sup>	hotele i restauracje hotels and restaurants	transport, gospodarka magazynowa i łączność transport, storage and communication	pośrednictwo finansowe financial intermediation	obsługa nieruchomości i firm <sup>Δ</sup> real estate, renting and business activities
POWIAT BIAŁOSTOCKI (dok.) (cont.)								
<b>Gminy wiejskie</b> Rural gminas								
Dobrzyniewo Duże .....	413	30	86	135	3	44	14	39
Gródek .....	220	25	34	60	13	8	12	20
Juchnowiec Kościelny ...	872	85	125	329	16	82	41	94
Michałow .....	279	28	28	86	5	16	7	23
Poświętne .....	108	13	20	41	1	9	5	5
Turośl Kościelna .....	261	31	46	82	–	24	18	21
Zawady .....	78	5	11	27	–	7	5	3
POWIAT BIELSKI .....	3114	371	410	1038	72	230	133	279
<b>Gminy miejskie</b> Urban gminas								
Bielsk Podlaski .....	1919	175	242	663	49	142	106	216
Brańsk .....	305	53	41	122	9	23	8	11
<b>Gminy wiejskie</b> Rural gminas								
Bielsk Podlaski .....	218	32	29	60	5	15	6	14
Boćki .....	183	14	22	69	3	6	5	11
Brańsk .....	187	39	22	46	2	19	–	9
Orla .....	99	35	10	15	2	11	2	8
Rudka .....	69	8	11	21	1	3	3	4
Wyszki .....	134	15	33	42	1	11	3	6
POWIAT HAJNOWSKI ....	2626	608	272	693	71	105	119	211
<b>Gmina miejska</b> Urban gmina								
Hajnówka .....	1392	264	144	425	37	57	76	138
<b>Gmina miejsko-wiejska</b> Urban-rural gmina								
Kleszczele .....	145	39	9	48	1	4	7	4
w tym miasto .....	82	14	3	32	–	4	7	2
of which city								
<b>Gminy wiejskie</b> Rural gminas								
Białowieża .....	208	25	14	32	17	12	1	19
Czeremcha .....	123	13	13	54	4	4	8	7
Czyże .....	63	7	10	16	1	2	4	4
Dubicze Cerkiewne .....	144	101	9	13	2	3	1	2
Hajnówka .....	206	78	27	35	2	2	11	11
Narew .....	164	52	22	33	2	11	6	8
Narewka .....	181	29	24	37	5	10	5	18

a Bez osób prowadzących gospodarstwa indywidualne w rolnictwie.

a Excluding persons tending private farms in agriculture.

TABL. 4 (75). OSOBY FIZYCZNE PROWADZĄCE DZIAŁALNOŚĆ GOSPODARCZĄ<sup>a</sup> WEDŁUG WYBRANYCH SEKCJI W 2007 R. (cd.)

Stan w dniu 31 XII

NATURAL PERSONS CONDUCTING ECONOMIC ACTIVITY<sup>a</sup> BY SELECTED SECTIONS IN 2007 (cont.)

As of 31 XII

WYSZCZEGÓLNIENIE SPECIFICATION	Ogółem Total	W tym Of which						
		przetwórstwo przemysłowe manufacturing	budownictwo construction	handel i naprawy <sup>Δ</sup> trade and repair <sup>Δ</sup>	hotele i restauracje hotels and restaurants	transport, gospodarka magazynowa i łączność transport, storage and communication	pośrednictwo finansowe financial intermediation	obsługa nieruchomości i firm <sup>Δ</sup> real estate, renting and business activities
POWIAT MONIECKI .....	1698	170	274	549	45	117	81	148
<b>Gminy miejsko-wiejskie</b> <i>Urban-rural gminas</i>								
Goniądz .....	164	8	30	57	5	16	9	9
w tym miasto .....	85	5	16	30	5	9	6	5
<i>of which city</i>								
Knyszyn .....	239	32	38	69	4	18	10	26
w tym miasto .....	188	24	31	60	3	15	9	17
<i>of which city</i>								
Mońki .....	824	75	118	284	22	58	48	78
w tym miasto .....	689	64	97	234	21	48	44	69
<i>of which city</i>								
<b>Gminy wiejskie</b> <i>Rural gminas</i>								
Jasionówka .....	114	18	23	32	6	7	1	8
Jaświły .....	97	9	18	34	2	5	4	8
Krypno .....	154	14	33	47	4	9	5	7
Trzcianne .....	106	14	14	26	2	4	4	12
POWIAT SEJNEŃSKI .....	945	68	115	281	41	74	53	86
<b>Gmina miejska</b> <i>Urban gmina</i>								
Sejny .....	369	26	45	117	11	31	28	37
<b>Gminy wiejskie</b> <i>Rural gminas</i>								
Giby .....	181	8	14	34	11	16	2	12
Krasnopol .....	146	16	29	49	4	8	6	12
Puńsk .....	132	12	14	44	6	10	9	15
Sejny .....	117	6	13	37	9	9	8	10
POWIAT SIEMIATYCKI ...	1974	298	290	609	42	149	100	136
<b>Gmina miejska</b> <i>Urban gmina</i>								
Siemiatycze .....	999	116	140	324	25	86	63	85
<b>Gmina miejsko-wiejska</b> <i>Urban-rural gmina</i>								
Drohiczyn .....	202	21	40	73	3	10	6	8
w tym miasto .....	110	11	27	38	1	5	4	6
<i>of which city</i>								
<b>Gminy wiejskie</b> <i>Rural gminas</i>								
Dziadkowice .....	65	13	3	21	1	5	3	1
Grodzisk .....	98	9	12	33	2	4	4	7
Mielnik .....	109	27	16	20	3	7	4	7
Milejczyce .....	51	9	6	15	2	4	4	4
Nurzec-Stacja .....	128	25	20	32	1	5	5	9
Perlejewo .....	100	11	16	32	2	7	7	8
Siemiatycze .....	222	67	37	59	3	21	4	7

a Bez osób prowadzących gospodarstwa indywidualne w rolnictwie.

a Excluding persons tending private farms in agriculture.



TABL. 4 (75). OSOBY FIZYCZNE PROWADZĄCE DZIAŁALNOŚĆ GOSPODARCZĄ<sup>a</sup> WEDŁUG WYBRANYCH SEKCJI W 2007 R. (cd.)

Stan w dniu 31 XII

 NATURAL PERSONS CONDUCTING ECONOMIC ACTIVITY<sup>a</sup> BY SELECTED SECTIONS IN 2007 (cont.)

As of 31 XII

WYSZCZEGÓLNIENIE SPECIFICATION	Ogółem Total	W tym Of which						
		przetwórstwo przemysłowe manufacturing	budownictwo construction	handel i naprawy <sup>Δ</sup> trade and repair <sup>Δ</sup>	hotele i restauracje hotels and restaurants	transport, gospodarka magazynowa i łączność transport, storage and communication	pośrednictwo finansowe financial intermediation	obsługa nieruchomości i firm <sup>Δ</sup> real estate, renting and business activities
POWIAT SOKÓLSKI .....	2751	310	342	906	66	204	124	246
<b>Gminy miejsko-wiejskie</b> <i>Urban-rural gminas</i>								
Dąbrowa Białostocka .....	452	49	44	177	9	24	15	35
w tym miasto .....	321	28	28	140	8	18	12	27
<i>of which city</i>								
Sokółka .....	1411	175	182	480	26	99	72	151
w tym miasto .....	1197	141	154	422	21	86	64	136
<i>of which city</i>								
Suchowola .....	208	19	37	61	4	8	9	12
w tym miasto .....	137	12	24	49	1	8	7	8
<i>of which city</i>								
<b>Gminy wiejskie</b> <i>Rural gminas</i>								
Janów .....	103	7	17	28	2	4	3	6
Korycin .....	83	10	3	30	5	8	3	10
Krynki .....	144	14	12	30	7	25	6	16
Kuźnica .....	129	12	16	45	11	15	7	5
Nowy Dwór .....	48	2	14	11	1	4	3	2
Sidra .....	77	12	9	20	1	5	4	4
Szudziałowo .....	96	10	8	24	–	12	2	5
POWIAT SUWAŃSKI .....	1297	145	167	417	51	129	61	102
<b>Gminy wiejskie</b> <i>Rural gminas</i>								
Bakalarzewo .....	104	16	14	31	–	11	4	12
Filipów .....	145	14	18	58	4	19	7	9
Jeleniewo .....	101	11	14	40	6	10	4	4
Przerośl .....	96	15	11	29	2	10	5	7
Raczkki .....	236	25	33	68	4	26	10	14
Rutka-Tartak .....	50	2	5	19	–	3	3	7
Suwałki .....	365	46	44	109	25	36	14	38
Szypłiszki .....	128	6	19	39	6	11	10	7
Wizajny .....	72	10	9	24	4	3	4	4
MIASTA NA PRAWACH POWIATU: CITIES WITH POWIAT STATUS:								
Białystok .....	23178	1612	2460	7502	385	2458	1314	3645
Suwałki .....	5613	438	605	1946	143	621	308	787
<b>PODREGION ŁOMŻYŃSKI</b> <i>SUBREGION</i>	<b>17261</b>	<b>1388</b>	<b>2323</b>	<b>6204</b>	<b>393</b>	<b>1443</b>	<b>703</b>	<b>1764</b>
POWIAT GRAJEWSKI .....	2489	196	257	1076	72	196	97	197
<b>Gmina miejska</b> <i>Urban gmina</i>								
Grajewo .....	1578	123	136	714	45	140	70	139

a Bez osób prowadzących gospodarstwa indywidualne w rolnictwie.

a Excluding persons tending private farms in agriculture.

TABL. 4 (75). OSOBY FIZYCZNE PROWADZĄCE DZIAŁALNOŚĆ GOSPODARCZĄ<sup>a</sup> WEDŁUG WYBRANYCH SEKCJI W 2007 R. (cd.)

Stan w dniu 31 XII

NATURAL PERSONS CONDUCTING ECONOMIC ACTIVITY<sup>a</sup> BY SELECTED SECTIONS IN 2007 (cont.)

As of 31 XII

WYSZCZEGÓLNIENIE SPECIFICATION	Ogółem Total	W tym Of which						
		przetwórstwo przemysłowe manufacturing	budownictwo construction	handel i naprawy <sup>Δ</sup> trade and repair <sup>Δ</sup>	hotele i restauracje hotels and restaurants	transport, gospodarka magazynowa i łączność transport, storage and communication	pośrednictwo finansowe financial intermediation	obsługa nieruchomości i firm <sup>Δ</sup> real estate, renting and business activities
POWIAT GRAJEWSKI (dok.) (cont.)								
<b>Gminy miejsko-wiejskie</b> Urban-rural gminas								
Rajgród .....	205	16	21	80	10	6	7	13
w tym miasto .....	90	8	13	38	4	3	4	7
of which city								
Szczuczyn .....	283	23	32	126	7	20	10	23
w tym miasto .....	227	22	26	109	6	13	7	21
of which city								
<b>Gminy wiejskie</b> Rural gminas								
Grajewo .....	176	18	31	65	3	19	4	5
Radziłów .....	128	10	19	41	3	7	4	7
Wąsosz .....	119	6	18	50	4	4	2	10
POWIAT KOLNEŃSKI .....	1819	133	267	626	36	113	61	142
<b>Gmina miejska</b> Urban gmina								
Kolno .....	810	63	113	324	18	57	28	90
<b>Gmina miejsko-wiejska</b> Urban-rural gmina								
Stawiski .....	257	18	29	97	4	13	13	16
w tym miasto .....	154	13	17	63	4	6	11	12
of which city								
<b>Gminy wiejskie</b> Rural gminas								
Grabowo .....	103	9	11	30	3	9	6	5
Kolno .....	308	22	49	86	2	20	7	15
Mały Płock .....	142	8	32	36	2	7	7	7
Turośl .....	199	13	33	53	7	7	-	9
POWIAT ŁOMŻYŃSKI .....	2094	195	351	781	57	119	68	151
<b>Gminy miejsko-wiejskie</b> Urban-rural gminas								
Jedwabne .....	179	14	19	76	4	8	6	12
w tym miasto .....	116	14	13	51	3	3	5	8
of which city								
Nowogród .....	201	16	40	75	9	10	9	15
w tym miasto .....	132	12	25	51	7	4	6	12
of which city								

<sup>a</sup> Bez osób prowadzących gospodarstwa indywidualne w rolnictwie.<sup>a</sup> Excluding persons tending private farms in agriculture.

TABL. 4 (75). OSOBY FIZYCZNE PROWADZĄCE DZIAŁALNOŚĆ GOSPODARCZĄ<sup>a</sup> WEDŁUG WYBRANYCH SEKCJI W 2007 R. (dok.)

Stan w dniu 31 XII

 NATURAL PERSONS CONDUCTING ECONOMIC ACTIVITY<sup>a</sup> BY SELECTED SECTIONS IN 2007 (cont.)

As of 31 XII

WYSZCZEGÓLNIENIE SPECIFICATION	Ogółem Total	W tym Of which						
		przetwórstwo przemysłowe manufacturing	budownictwo construction	handel i naprawy <sup>A</sup> trade and repair <sup>A</sup>	hotele i restauracje hotels and restaurants	transport, gospodarka magazynowa i łączność transport, storage and communication	pośrednictwo finansowe financial intermediation	obsługa nieruchomości i firm <sup>A</sup> real estate, renting and business activities
POWIAT ŁOMŻYŃSKI (dok.) (cont.)								
<b>Gminy wiejskie</b> Rural gminas								
Łomża .....	513	47	83	178	12	37	22	43
Miastkowo .....	137	11	33	50	6	8	–	4
Piątnica .....	504	49	71	208	9	30	17	33
Przytuły .....	60	8	6	23	1	3	2	5
Śniadowo .....	200	19	40	69	8	8	2	23
Wizna .....	142	8	27	50	6	9	4	7
Zbójna .....	158	23	32	52	2	6	6	9
POWIAT WYSOKO- MAZOWIECKI .....	2754	217	455	984	51	246	88	206
<b>Gmina miejska</b> Urban gmina								
Wysokie Mazowieckie ...	815	53	115	320	21	58	39	79
<b>Gmina miejsko-wiejska</b> Urban-rural gmina								
Ciechanowiec .....	417	39	63	156	6	23	13	24
w tym miasto .....	320	29	45	125	3	20	10	21
of which city								
<b>Gminy wiejskie</b> Rural gminas								
Czyżew-Osada .....	327	30	49	117	6	45	5	29
Klukowo .....	130	9	34	37	–	11	2	4
Kobylin-Borzymy .....	83	6	12	30	2	8	3	8
Kulesze Kościelne .....	94	7	14	35	2	5	1	10
Nowe Piekuty .....	152	9	29	49	–	16	2	14
Sokoły .....	189	20	31	67	7	9	5	9
Szepietowo .....	361	25	62	117	4	53	13	22
Wysokie Mazowieckie ...	186	19	46	56	3	18	5	7
POWIAT ZAMBROWSKI	2884	237	418	959	58	222	90	378
<b>Gmina miejska</b> Urban gmina								
Zambrów .....	1845	145	256	630	36	150	68	257
<b>Gminy wiejskie</b> Rural gminas								
Kołaki Kościelne .....	74	4	9	22	2	5	2	4
Rutki .....	227	25	31	85	7	14	4	11
Szumowo .....	219	19	33	68	4	14	6	23
Zambrów .....	519	44	89	154	9	39	10	83
MIASTO NA PRAWACH POWIATU: CITY WITH POWIAT STATUS:								
Łomża .....	5221	410	575	1778	119	547	299	690

<sup>a</sup> Bez osób prowadzących gospodarstwa indywidualne w rolnictwie.

<sup>a</sup> Excluding persons tending private farms in agriculture.

PODZIAŁ ADMINISTRACYJNY WOJEWÓDZTWA PODLASKIEGO W 2007 R.

Stan w dniu 31 XII

ADMINISTRATIVE DIVISION OF PODLASKIE VOIVODSHIP IN 2007

As of 31 XII



Nowogród

**nazwy gmin**  
names of gminas

**Augustowski**

**nazwy powiatów**  
names of powiaty

**Białystok**

**nazwy miast na prawach powiatu**  
names of cities with powiat status

**PODREGIONY W WOJEWÓDZTWIE PODLASKIM W 2007 R.**

Stan w dniu 31 XII

**SUBREGIONS IN PODLASKIE VOIVODSHIP IN 2007**

As of 31 XII

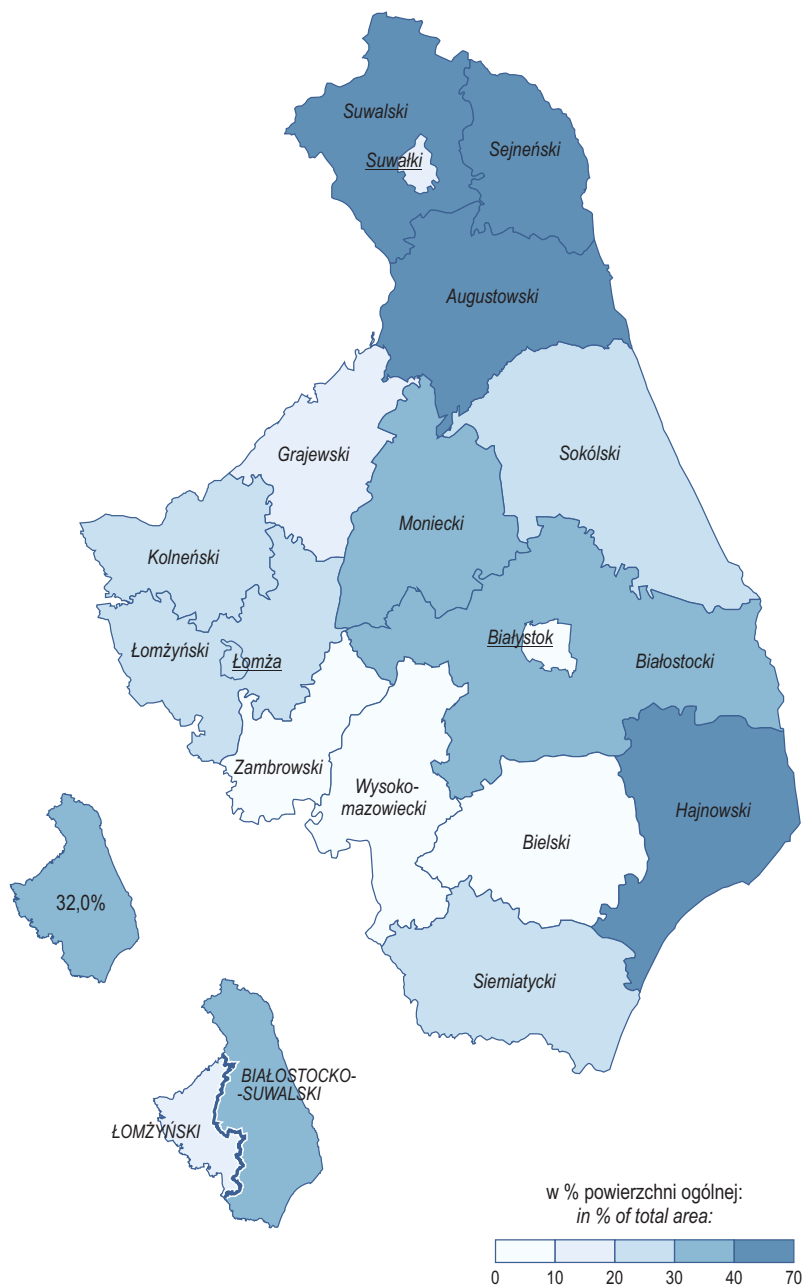


**POWIERZCHNIA O SZCZEGÓLNYCH WALORACH PRZYRODNICZYCH PRAWNIE CHRONIONA<sup>a</sup>  
WEDŁUG PODREGIONÓW I POWIATÓW W 2007 R.**

Stan w dniu 31 XII

**LEGALLY PROTECTED AREAS POSSESSING UNIQUE ENVIRONMENTAL VALUE<sup>a</sup>  
BY SUBREGIONS AND POWIATS IN 2007**

As of 31 XII



<sup>a</sup> Łącznie z obiektami utworzonymi na mocy uchwał rad gmin.

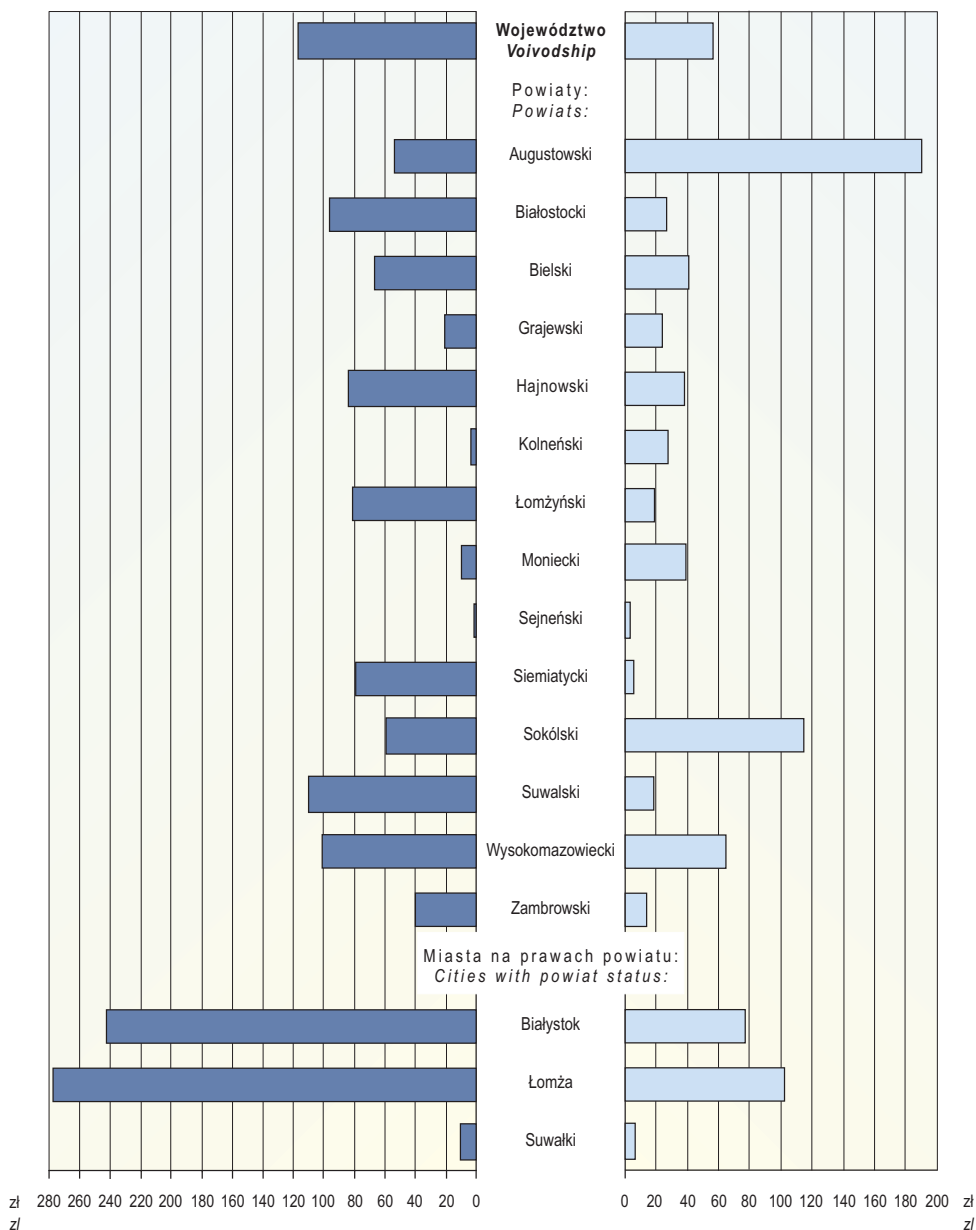
<sup>a</sup> Including those created on the basis of gmina resolutions.

**NAKLADY NA ŚRODKI TRWAŁE SŁUŻĄCE OCHRONIE ŚRODOWISKA I GOSPODARCE WODNEJ  
NA 1 MIESZKAŃCA WEDŁUG POWIATÓW W 2007 R. (ceny bieżące)**

*OUTLAYS ON FIXED ASSETS ON ENVIRONMENTAL PROTECTION AND WATER MANAGEMENT  
PER CAPITA BY POWIATS IN 2007 (current prices)*

**Ochrona środowiska**  
*Environmental protection*

**Gospodarka wodna**  
*Water management*

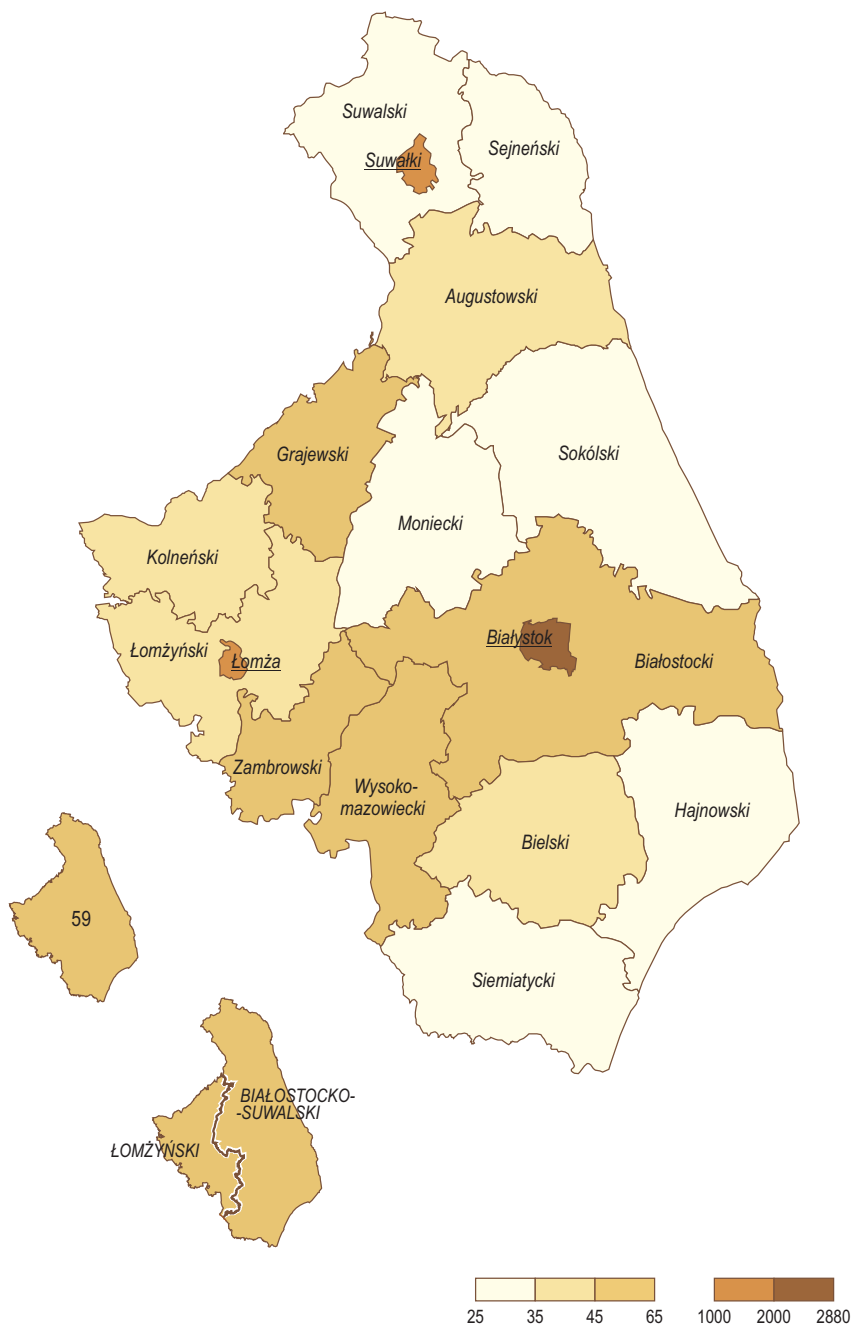


LUDNOŚĆ NA 1 km<sup>2</sup> WEDŁUG PODREGIONÓW I POWIATÓW W 2007 R.

Stan w dniu 31 XII

POPULATION PER 1 km<sup>2</sup> BY SUBREGIONS AND POWIATS IN 2007

As of 31 XII



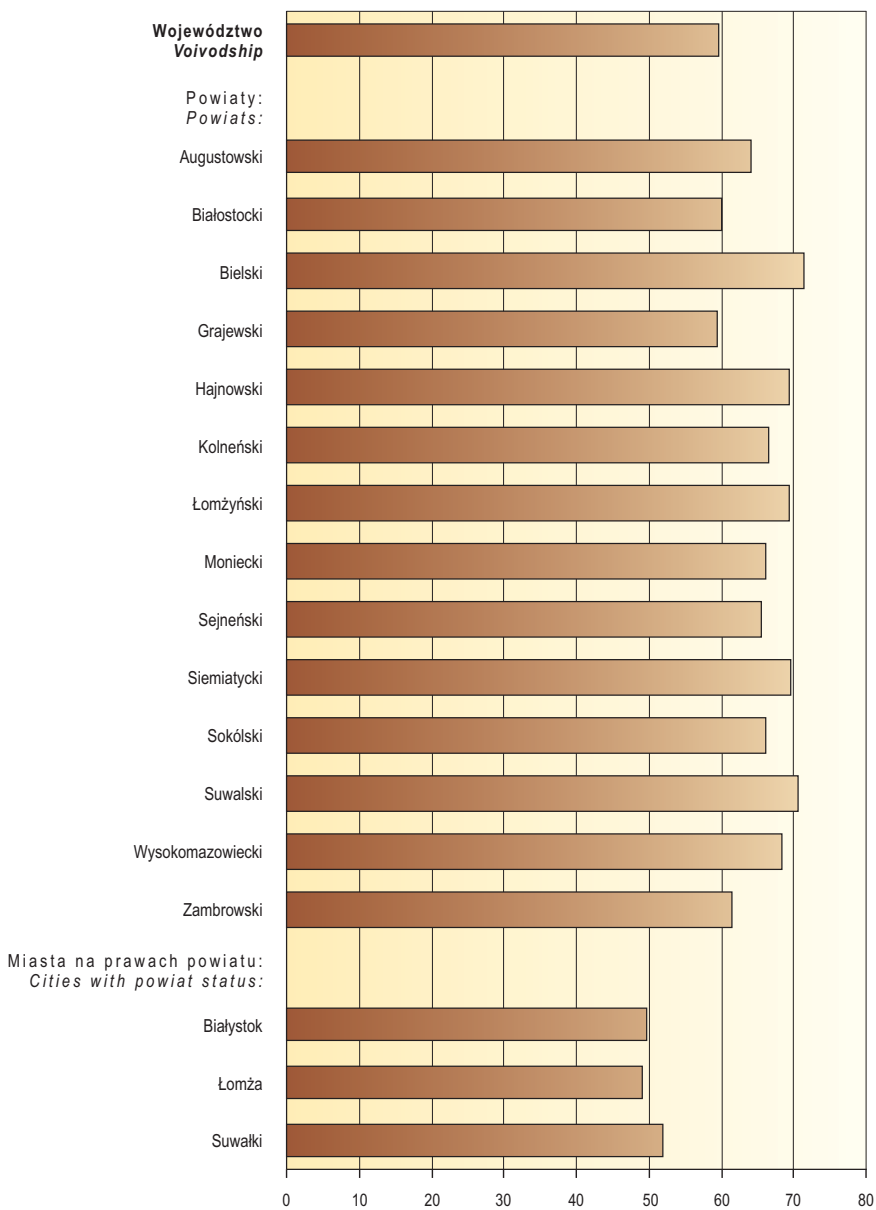


**LUDNOŚĆ W WIEKU NIEPRODUKCYJNYM NA 100 OSÓB W WIEKU PRODUKCYJNYM  
WEDŁUG POWIATÓW W 2007 R.**

Stan w dniu 31 XII

*NON-WORKING AGE POPULATION PER 100 PERSONS OF WORKING AGE  
BY POWIATS IN 2007*

*As of 31 XII*

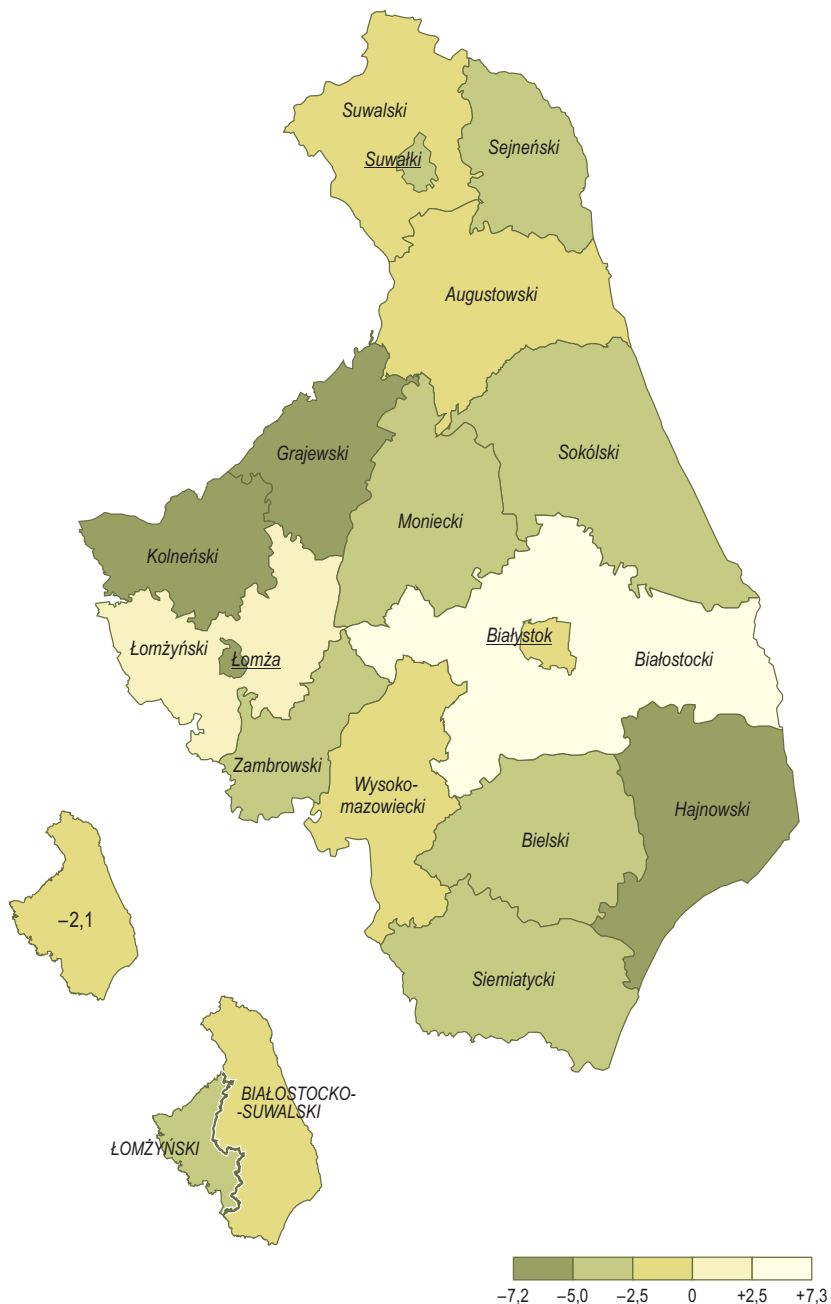


PRZYRÓST NATURALNY NA 1000 LUDNOŚCI WEDŁUG PODREGIONÓW I POWIATÓW W 2007 R.  
NATURAL INCREASE PER 1000 POPULATION BY SUBREGIONS AND POWIATS IN 2007



**SALDO MIGRACJI WEWNĘTRZNYCH I ZAGRANICZNYCH NA POBYT STAŁY NA 1000 LUDNOŚCI  
WEDŁUG PODREGIONÓW I POWIATÓW W 2007 R.**

**INTERNAL AND INTERNATIONAL NET MIGRATION FOR PERMANENT RESIDENCE PER 1000 POPULATION  
BY SUBREGIONS AND POWIATS IN 2007**

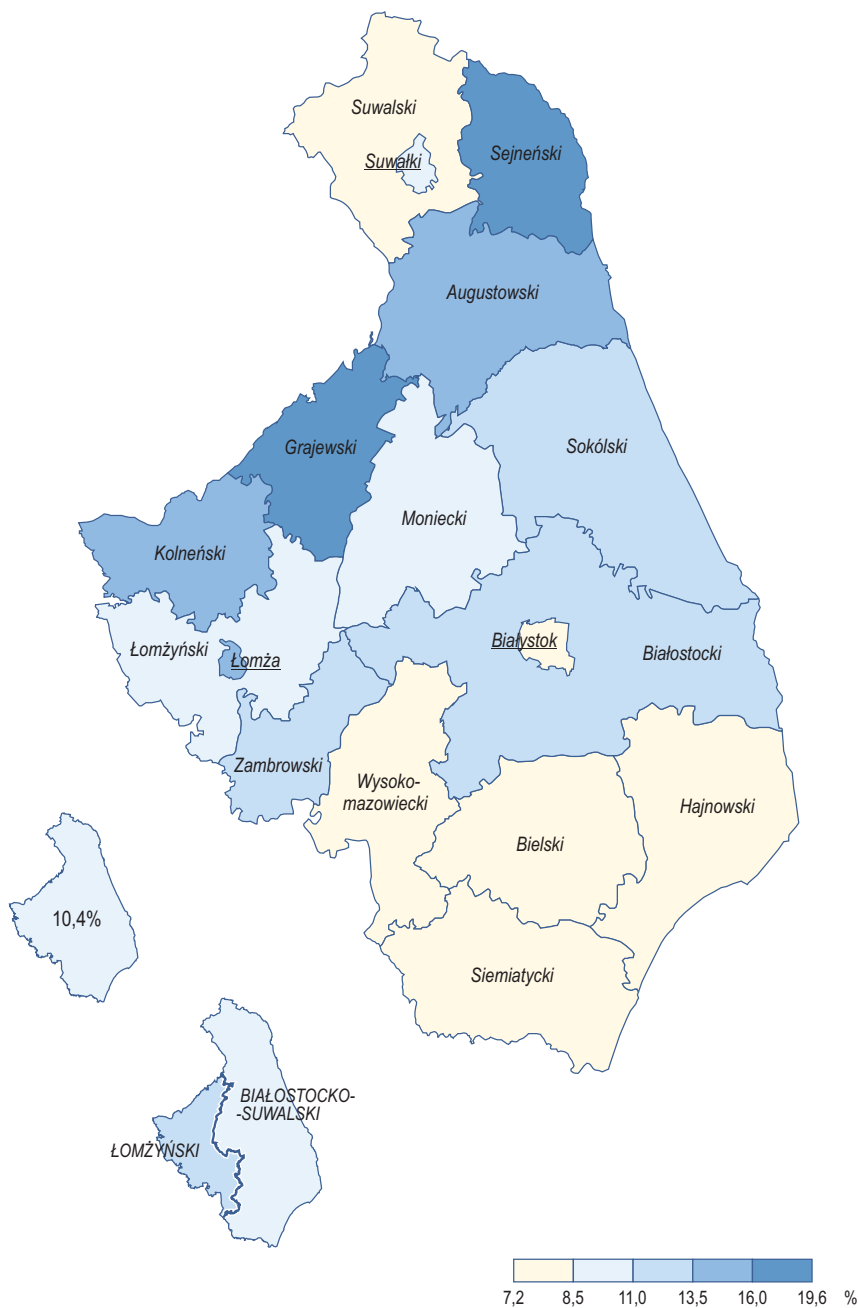


# STOPA BEZROBOCIA REJESTROWANEGO WEDŁUG PODREGIONÓW I POWIATÓW W 2007 R.

Stan w dniu 31 XII

REGISTERED UNEMPLOYMENT RATE BY SUBREGIONS AND POWIATS IN 2007

As of 31 XII



# ZASOBY MIESZKANIOWE<sup>a</sup> WEDŁUG POWIATÓW W 2007 R.

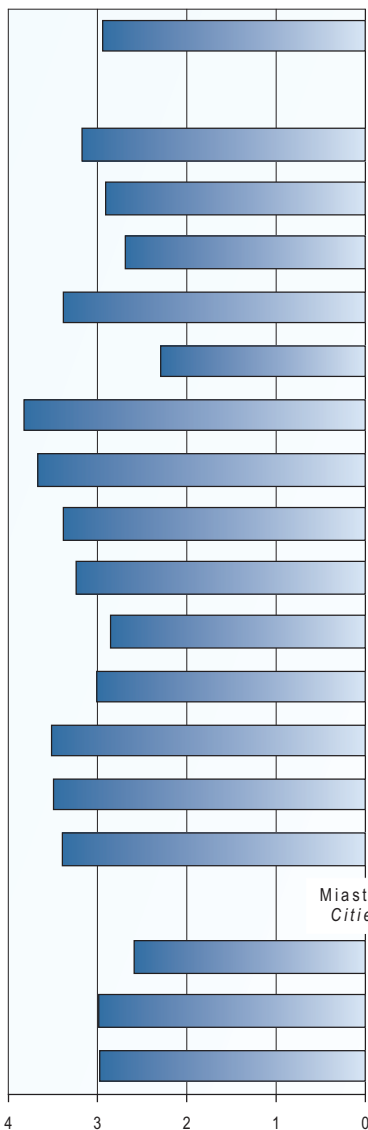
Stan w dniu 31 XII

## DWELLING STOCKS<sup>a</sup> BY POWIATS IN 2007

As of 31 XII

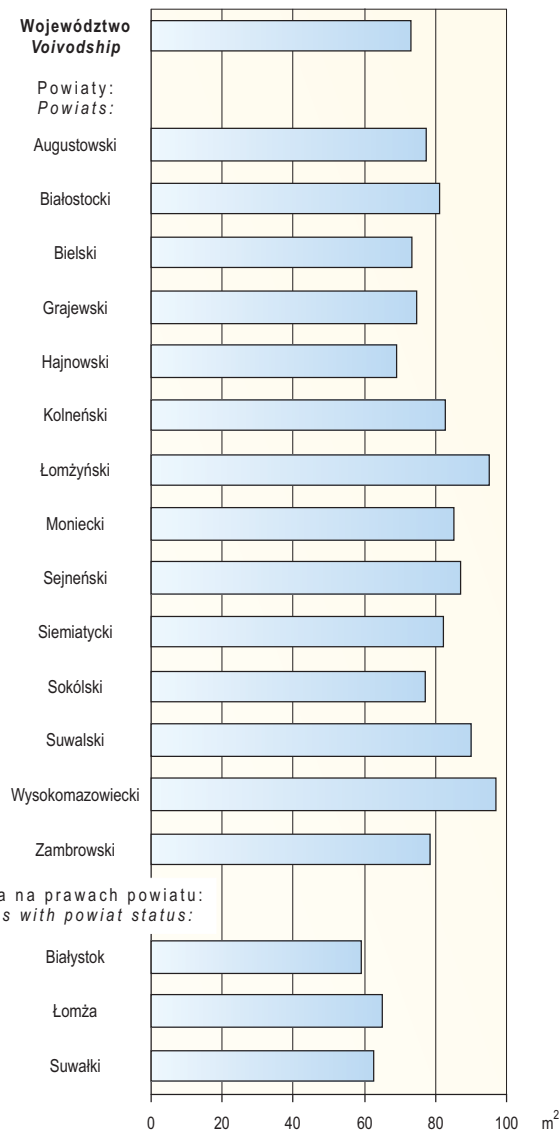
### Przeciętna liczba osób na 1 mieszkanie

Average number of persons per dwelling



### Przeciętna powierzchnia użytkowa 1 mieszkania

Average usable floor space per dwelling



a Na podstawie bilansów.

a Based on balances.

**LICZBA LUDNOŚCI NA 1 APTEKĘ OGÓLNODOSTĘPNĄ  
WEDŁUG POWIATÓW W 2007 R.**

Stan w dniu 31 XII

*NUMBER OF POPULATION PER PUBLIC PHARMACY  
BY POWIATS IN 2007*

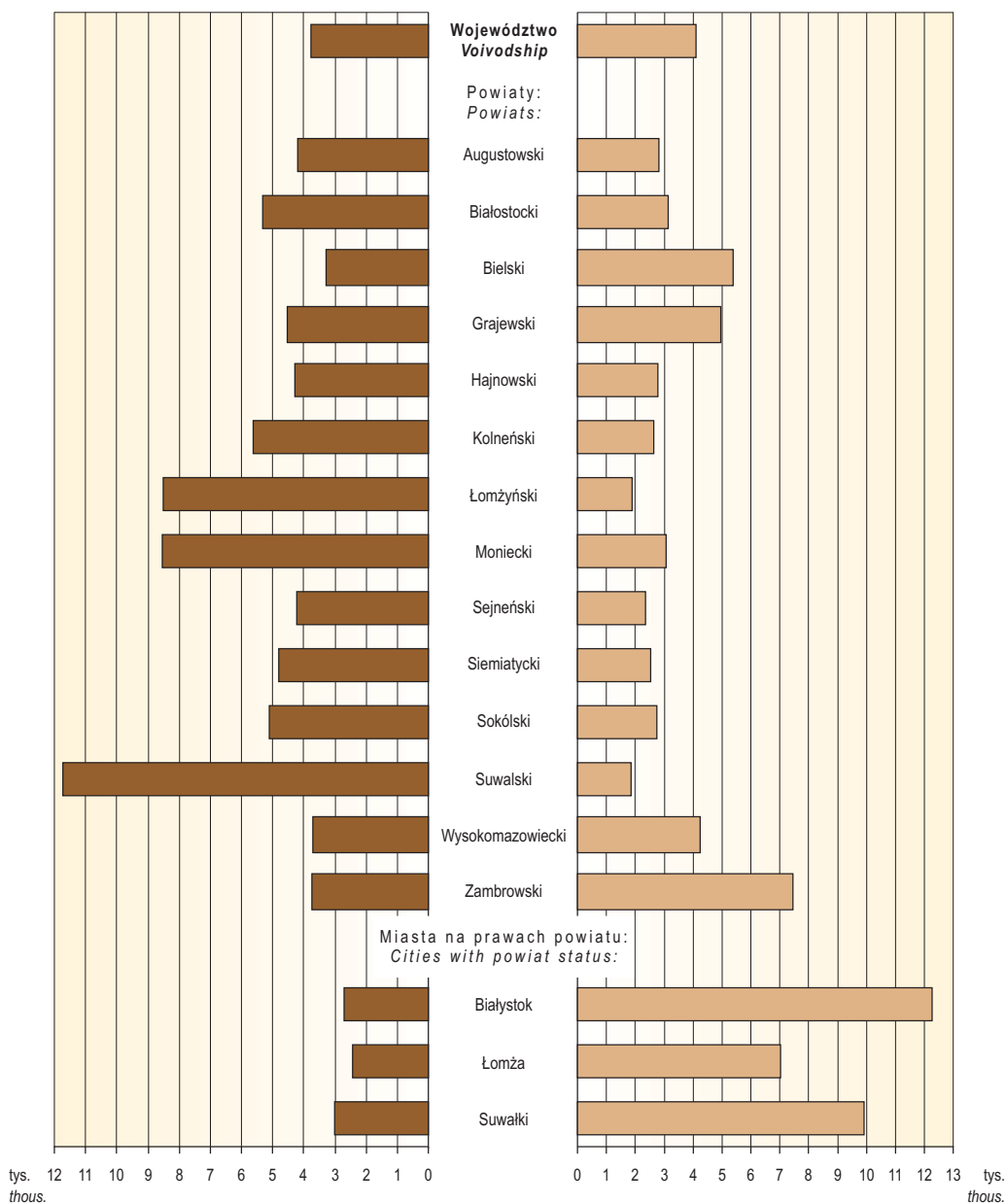
*As of 31 XII*

**LICZBA LUDNOŚCI NA 1 PLACÓWKĘ BIBLIOTECZNĄ<sup>a</sup>  
WEDŁUG POWIATÓW W 2007 R.**

Stan w dniu 31 XII

*NUMBER OF POPULATION PER LIBRARY INSTITUTION<sup>a</sup>  
BY POWIATS IN 2007*

*As of 31 XII*



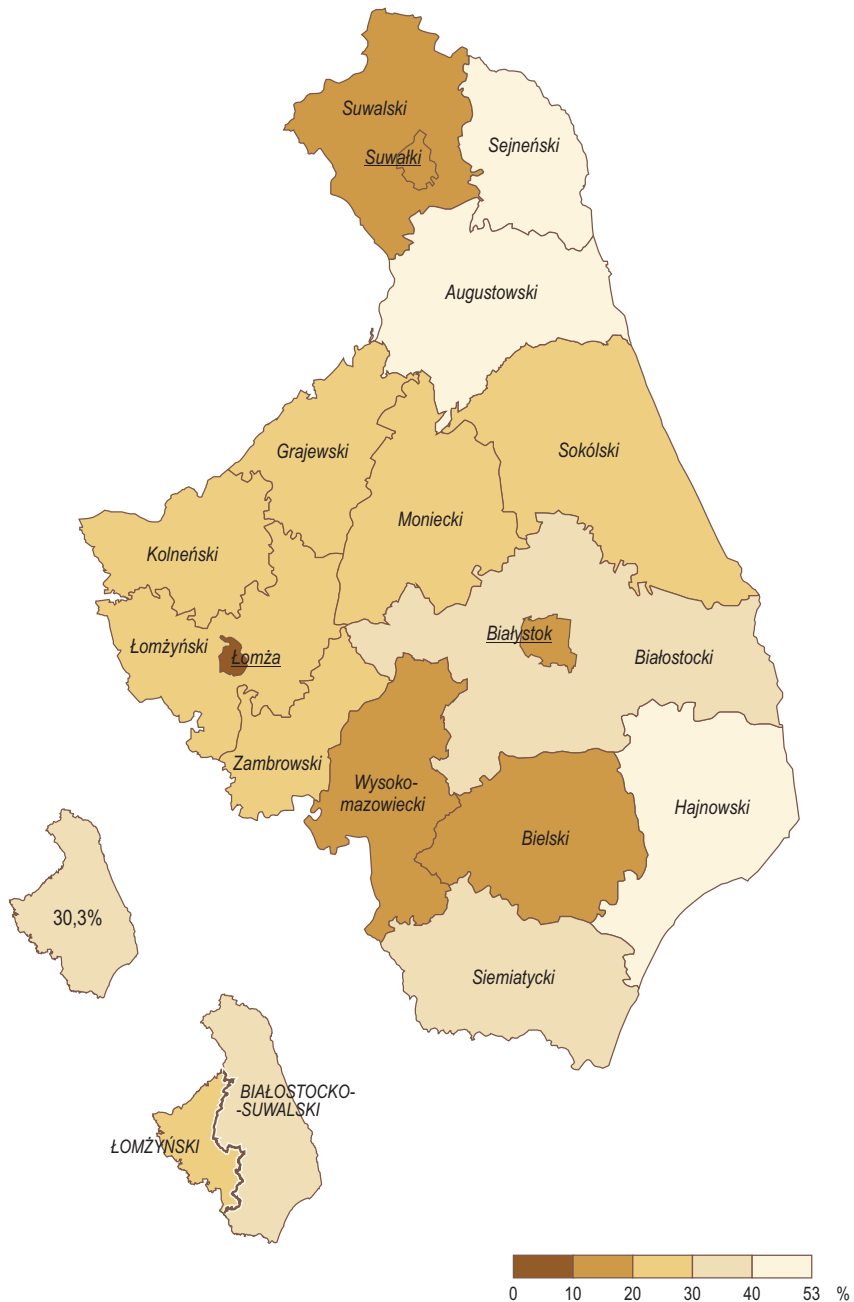
<sup>a</sup> Łącznie z filiami i punktami bibliotecznymi.  
<sup>a</sup> Including branches and library service points.

# LESISTOŚĆ WEDŁUG PODREGIONÓW I POWIATÓW W 2007 R.

Stan w dniu 31 XII

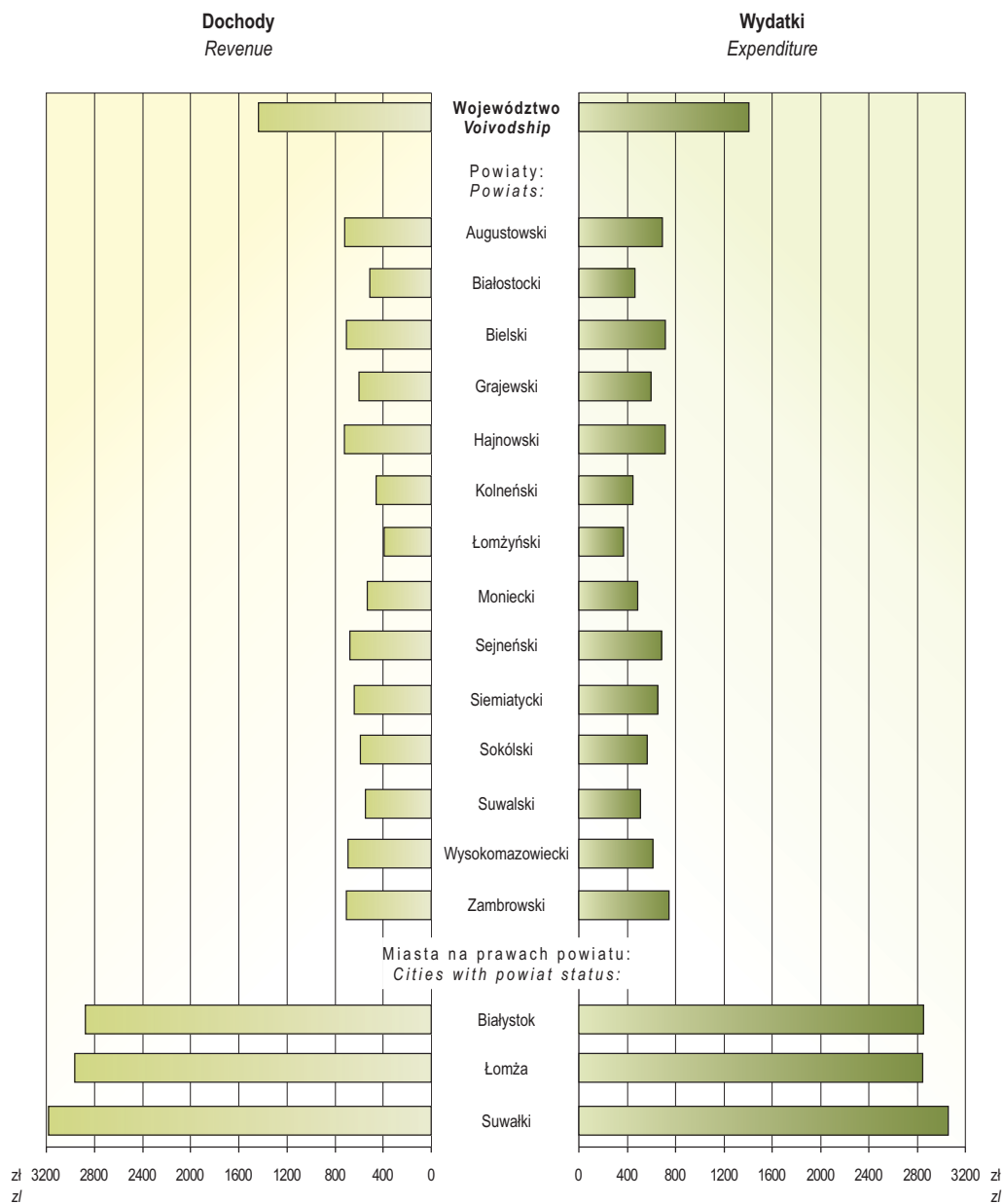
FOREST COVER BY SUBREGIONS AND POWIATS IN 2007

As of 31 XII



**DOCHODY I WYDATKI BUDŻETÓW POWIATÓW I MIAST NA PRAWACH POWIATU  
NA 1 MIESZKAŃCA W 2007 R.**

REVENUE AND EXPENDITURE OF POWIATS AND CITIES WITH POWIAT STATUS BUDGETS  
PER CAPITA IN 2007





**PODMIOTY GOSPODARKI NARODOWEJ<sup>a</sup> ZAREJESTROWANE W REJESTRZE REGON NA 10 TYS. LUDNOŚCI  
WEDŁUG PODREGIONÓW I POWIATÓW W 2007 R.**

Stan w dniu 31 XII

**ENTITIES OF THE NATIONAL ECONOMY<sup>a</sup> RECORDED IN THE REGON REGISTER PER 10 THOUS. POPULATION  
BY SUBREGIONS AND POWIATS IN 2007**

As of 31 XII



a Bez osób prowadzących gospodarstwa indywidualne w rolnictwie.

a Excluding persons tending private farms in agriculture.