

## Dział XIII. Leśnictwo i łowiectwo Chapter XIII. Forestry and hunting

TABL. 1 (103). **POWIERZCHNIA GRUNTÓW LEŚNYCH**  
Stan w dniu 31 grudnia  
FOREST LAND  
As of 31 December

WYSZCZEGÓLNIENIE	2015	2020	2022	2023	SPECIFICATION
<b>O G Ó Ł E M w ha</b>	<b>630864</b>	<b>634833</b>	<b>640605</b>	<b>641289</b>	<b>T O T A L in ha</b>
<b>Lasy</b>	<b>620904</b>	<b>624850</b>	<b>630788</b>	<b>631546</b>	<b>Forests</b>
Publiczne	417810	419005	424391	425475	Public
własność Skarbu Państwa	416198	417260	422487	423608	owned by the State Treasury
w tym:					of which:
w zarządzie Lasów Państwowych	380456	381518	382811	383879	managed by the State Forests
parki narodowe	32910	32978	37305	37343	national parks
własność gmin <sup>a</sup>	1425	1472	1468	1443	owned by gminas <sup>a</sup>
pozostałe	188	273	436	423	others
Prywatne	203094	205845	206397	206071	Private
<b>Grunty związane z gospodarką leśną</b>	<b>9960</b>	<b>9982</b>	<b>9817</b>	<b>9743</b>	<b>Land related to forest management</b>
<b>LESISTOŚĆ w %</b>	<b>30,8</b>	<b>31,0</b>	<b>31,2</b>	<b>31,3</b>	<b>FOREST COVER in %</b>
<b>UDZIAŁ POWIERZCHNI GRUNTÓW LEŚNYCH W POWIERZCHNI ŁĄDOWEJ WOJEWÓDZTWA w %</b>	<b>31,7</b>	<b>31,9</b>	<b>32,2</b>	<b>32,2</b>	<b>SHARE OF FOREST LAND IN LAND AREA OF THE VOIVODSHIP in %</b>

a Dotyczy także gmin mających również status miasta na prawach powiatu.  
a Including gminas which are also cities with powiat status.

### Uwaga do wykresów 1 i 2

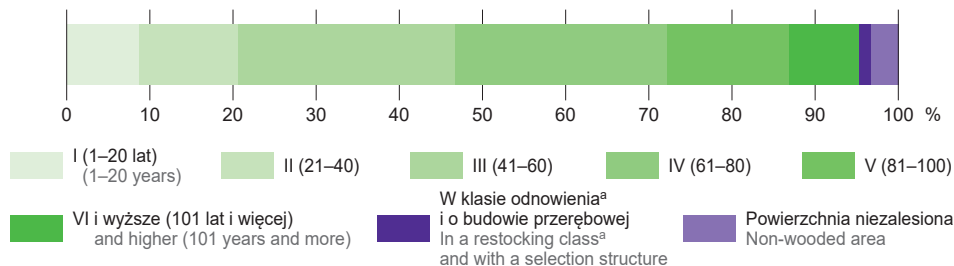
Dane opracowano na podstawie Wielkoobszarowej Inwentaryzacji Stanu Lasów przeprowadzonej w latach 2019–2023 przez Biuro Urządzania Lasu i Geodezji Leśnej.

### Note to charts 1 and 2

Data prepared on the basis of National Forest Inventory conducted in 2019–2023 by the Bureau for Forest Management and Geodesy.

## WYKRES 1 (69). STRUKTURA POWIERZCHNI LASÓW WEDŁUG KLAS WIEKU DRZEWOSTANÓW

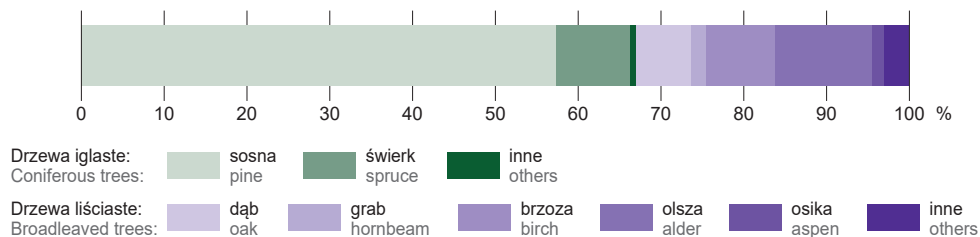
CHART 1 (69). STRUCTURE OF FOREST AREA BY AGE CLASSES OF TREE STANDS



a łącznie z klasą do odnowienia.  
a Including a class for restocking.

## WYKRES 2 (70). STRUKTURA POWIERZCHNI LASÓW WEDŁUG GATUNKÓW PANUJĄCYCH (przeważających) W DRZEWOSTANIE

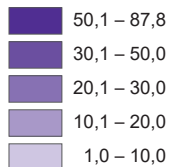
CHART 2 (70). STRUCTURE OF FOREST AREA  
BY DOMINANT (prevailing) SPECIES IN TREE STANDS



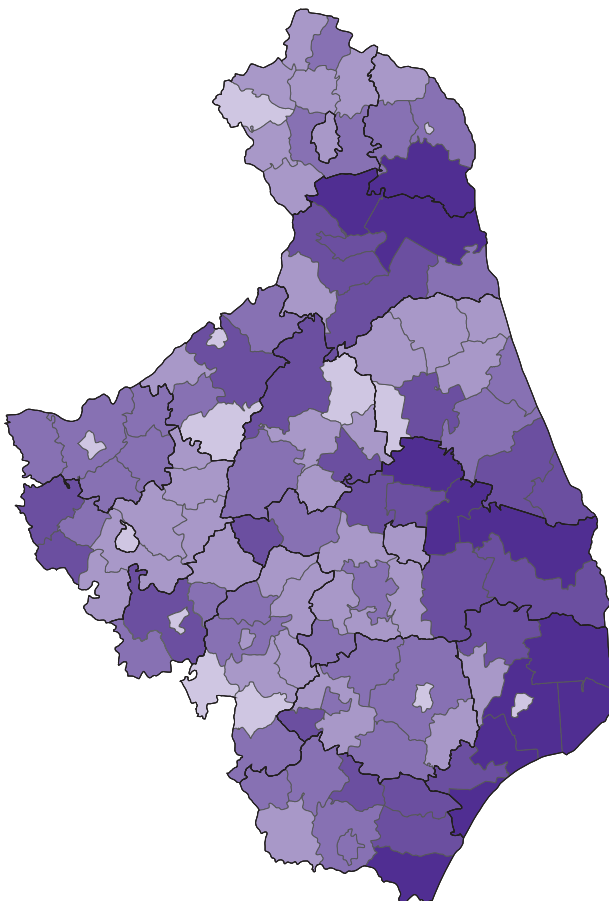
MAPA 1 (31).  
MAP 1 (31).

**LESISTOŚĆ W 2023 R.**  
**FOREST COVER IN 2023**

Lasy w % powierzchni ogólnej  
Forests in % of total area

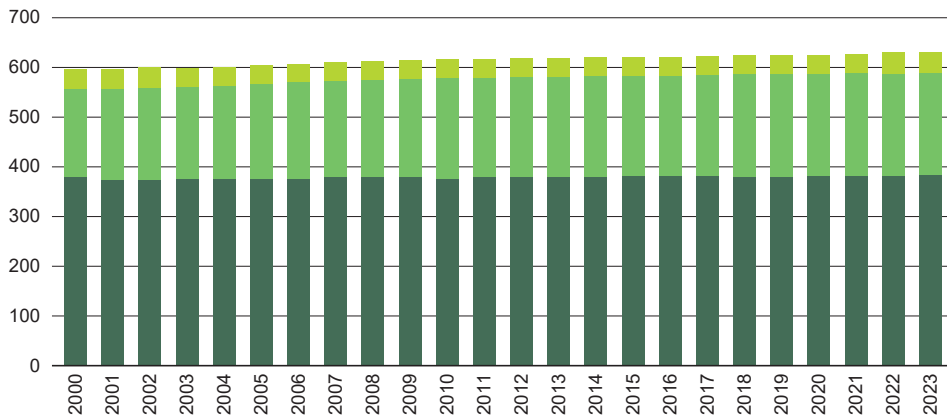


Podlaskie = 31,3



Powierzchnia lasów  
Forest area

tys. ha  
thousand ha



Lasy: w zarządzie Lasów Państwowych    prywatne    pozostałe  
Forests: managed by the State Forests    private    others

TABL. 2 (104).

**ODNOWIENIA, ZALESIENIA I INNE PRACE HODOWLANE**  
**RENEWALS, AFFORESTATION AND OTHER SILVICULTURE**  
**TREATMENT ACTIVITIES**

WYSZCZEGÓLNIENIE	2015	2020	2022	2023				SPECIFICATION
				ogółem grand total	lasy publiczne public forests		lasy prywatne private forests	
					razem total	w tym własność Skarbu Państwa of which owned by the State Treasury		
						w ha		
Odnowienia	2313	2883	2886	2615	2552	2552	63	Renewals
szuczne	2199	2464	2522	2316	2273	2273	43	artificial
naturalne	114	419	363	300	279	279	21	natural
Zalesienia <sup>a</sup>	203	66	11	27	6	6	20	Afforestation <sup>a</sup>
Poprawki i uzupełnienia	225	202	93	109	109	109	–	Corrections and supplements
Pielęgnowanie lasu	12502	12539	13333	12947	12703	12703	244	Forest tending
Powierzchnia objęta trzebieżami	29388	24840	23680	23780	21073	21073	2707	Area covered by thinning cuts

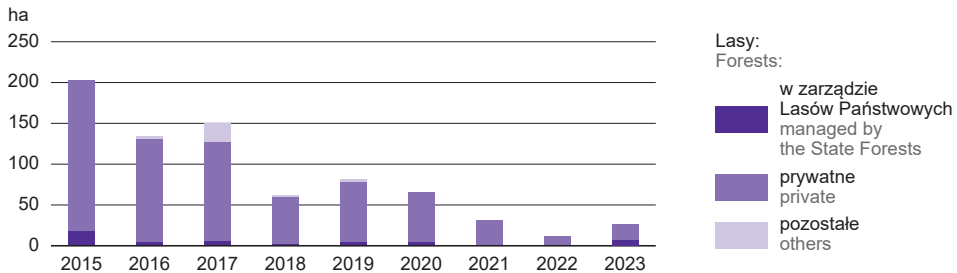
a Nieużytków, gruntów rolnych nieprzydatnych do produkcji rolnej i gruntów rolnych nieużytkowanych rolniczo oraz innych gruntów nadających się do zalesienia.

a Wasteland, agricultural land not suitable for agricultural production and agricultural land not in agricultural cultivation as well as other land suitable for afforestation.

WYKRES 3 (71).

**ZALESIENIA<sup>a</sup>**

CHART 3 (71).

**AFFORESTATION<sup>a</sup>**

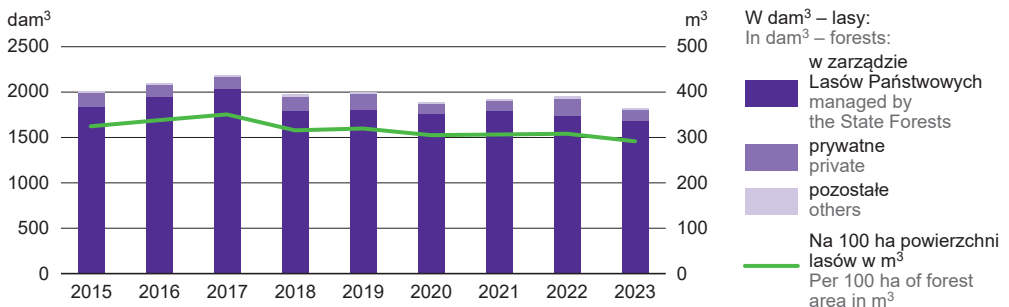
a Nieużytków, gruntów rolnych nieprzydatnych do produkcji rolnej i gruntów rolnych nieużytkowanych rolniczo oraz innych gruntów nadających się do zalesienia.

a Wasteland, agricultural land not suitable for agricultural production and agricultural land not in agricultural cultivation as well as other land suitable for afforestation.

WYKRES 4 (72).

**POZYSKANIE DREWNA<sup>a</sup> (grubizny)**

CHART 4 (72).

**TIMBER REMOVALS<sup>a</sup>**

a Bez pozyskania drewna (grubizny) z zadrzewień; z wyłączeniem karpiny.

a Excluding timber removals from trees and shrubs outside the forest; excluding stump wood.

TABL. 3 (105). **POZYSKANIE DREWNA<sup>a</sup>**  
REMOVALS<sup>a</sup>

WYSZCZEGÓLNIENIE	2015	2020	2022	2023				SPECIFICATION
				ogółem grand total	las publiczne public forests		lasy prywatne private forests	
					razem total	w tym własność Skarbu Państwa of which owned by the State Treasury		
<b>O G Ó Ł E M w dam<sup>3</sup></b>	<b>2107,5</b>	<b>1980,1</b>	<b>2050,4</b>	<b>1914,4</b>	<b>1799,9</b>	<b>1799,8</b>	<b>114,5</b>	<b>T O T A L in dam<sup>3</sup></b>
<b>Grubizna</b>	<b>2015,1</b>	<b>1897,3</b>	<b>1948,5</b>	<b>1819,9</b>	<b>1705,4</b>	<b>1705,3</b>	<b>114,5</b>	<b>Timber</b>
Grubizna iglasta	1607,9	1608,4	1640,9	1517,3	1433,6	1433,5	83,7	Coniferous
w tym drewno wielkowymiarowe	721,6	746,8	801,0	732,4	704,9	704,8	27,5	of which large-size wood
Grubizna liściasta	407,2	288,9	307,6	302,6	271,8	271,8	30,8	Non-coniferous
w tym drewno wielkowymiarowe	107,5	66,4	64,7	53,7	49,5	49,5	4,1	of which large-size wood
<b>Drewno małowymiarowe<sup>b</sup></b>	<b>92,4</b>	<b>82,8</b>	<b>101,9</b>	<b>94,5</b>	<b>94,5</b>	<b>94,5</b>	.	<b>Slash<sup>b</sup></b>
Do przerobu przemysłowego	5,0	0,8	0,3	0,4	0,4	0,4	.	Slash for industrial purposes
Opałowe	87,4	82,0	101,6	94,2	94,2	94,2	.	Fuelwood
<b>GRUBIZNA NA 100 ha POWIERZCHNI LASÓW w m<sup>3</sup></b>	<b>324,5</b>	<b>303,6</b>	<b>308,9</b>	<b>288,2</b>	<b>400,8</b>	<b>402,6</b>	<b>55,6</b>	<b>TIMBER PER 100 ha OF FOREST AREA in m<sup>3</sup></b>

a Bez pozyskania drewna (grubizny) z zadrzewień; z wyłączeniem karpiny. b Wyłącznie w lasach publicznych.

a Excluding timber removals from trees and shrubs outside the forest; excluding stump wood. b Exclusively in public forests.

TABL. 4 (106). **SKUP OWOCÓW I GRZYBÓW LEŚNYCH<sup>a</sup> ORAZ ZWIERZĄT ŁOWNYCH**  
PROCUREMENT OF FOREST FRUIT AND MUSHROOMS<sup>a</sup>  
AS WELL AS GAME ANIMALS

WYSZCZEGÓLNIENIE	2015	2020	2022	2023		SPECIFICATION
	w t in t			Polska = 100 Poland = 100		
Owoce leśne	401	178	155	88	2,3	Forest fruit
Grzyby leśne	48	181	238	191	6,7	Forest mushrooms
Zwierzęta łowne	242	281	433	338	3,0	Game animals

a Dane dotyczą owoców i grzybów leśnych świeżych.

a Data concern fresh forest both fruit and mushrooms.

TABL. 5 (107). **POŻARY W LASACH**  
FOREST FIRES

WYSZCZEGÓLNIENIE	2015	2020	2022 <sup>a</sup>	2023	SPECIFICATION
Liczba pożarów	475	201	161	236	Number of fires
w tym: podpalenia	141	71	49	12	of which: arsons
nieostrożność dorosłych	177	69	55	7	negligence of adults
Powierzchnia lasów dotkniętych pożarami w ha	552,4	6008,9	58,7	58,1	Area of forest burned in ha
w tym: podpalenia	64,0	20,5	19,1	0,9	of which: arsons
nieostrożność dorosłych	95,9	14,7	9,7	1,4	negligence of adults
Przeciętna powierzchnia lasu objęta jednym pożarem w ha	1,16	29,89	0,36	0,25	Average forest area burned by a fire in ha

a Dane zmieniono w stosunku do opublikowanych w poprzedniej edycji rocznika.

Źródło: dane z Krajowego Systemu Informacji o Pożarach prowadzonego przez Instytut Badawczy Leśnictwa.

a Data have been changed in relation to the data published in the previous edition of the yearbook.

Source: data from the National Forest Fire Information System maintained by the Forest Research Institute.

**TABL. 6 (108). KOŁA, CZŁONKOWIE ORAZ OBWODY ŁOWIECKIE**  
**POLSKIEGO ZWIĄZKU ŁOWIECKIEGO**  
 Stan w dniu 31 marca  
**CLUBS, MEMBERS AND HUNTING DISTRICTS**  
**OF THE POLISH HUNTING ASSOCIATION**  
 As of 31 March

WYSZCZEGÓLNIENIE	2015	2020	2022	2023	SPECIFICATION
Koła łowieckie:					Hunting clubs:
liczba <sup>a</sup>	95	100	104	104	number <sup>a</sup>
członkowie <sup>b</sup>	5210	5505	5505	5522	members <sup>b</sup>
Obwody łowieckie:					Hunting districts:
liczba	294	377	293	306	number
powierzchnia w tys. ha	1666,9	2151,1	1659,1	1883,1	area in thousand ha
w tym na gruntach leśnych	453,1	632,6	495,4	633,8	of which on forest land

a, b Dane grupowane według: a – siedziby koła łowieckiego, b – miejsca zamieszkania członka koła.

Źródło: dane Polskiego Związku Łowieckiego.

a, b Data grouped according to: a – the seat of a hunting club, b – a place of residence of a hunting club member.

Source: data of the Polish Hunting Association.

**TABL. 7 (109). WYBRANE ZWIERZĘTA ŁOWNE<sup>a</sup>**  
 Stan w dniu 10 marca  
**SELECTED GAME ANIMALS<sup>a</sup>**  
 As of 10 March

ZWIERZĘTA ŁOWNE	2015	2020	2022	2023	GAME ANIMALS
W SZTUKACH IN HEADS					
Łosie	4782	6429	6256	6633	Moose
Daniele	55	111	82	139	Fallow deer
W TYSIĄCACH SZTUK IN THOUSAND HEADS					
Jelenie	13,1	16,5	12,8	12,7	Deer
Sarny	27,2	30,9	28,1	27,8	Roe deer
Dziki	10,4	1,6	1,6	1,6	Wild boars
Lisy	13,6	12,3	11,1	11,4	Foxes
Zające	38,0	48,1	48,7	48,3	Hares
Bażanty	4,8	5,4	5,5	4,7	Pheasants
Kuropatwy	13,9	19,4	20,3	20,7	Partridges

a Dane szacunkowe.

Źródło: dane Dyrekcji Generalnej Lasów Państwowych, Polskiego Związku Łowieckiego oraz innych jednostek prowadzących ośrodki hodowli zwierzyny.

a Estimated data.

Source: data of the General Directorate of the State Forests, the Polish Hunting Association and other units running game breeding centres.

**TABL. 8 (110). ODSTRZAŁ WYBRANYCH ZWIERZĄT ŁOWNYCH<sup>a</sup>**  
**SELECTED GAME ANIMALS SHOT<sup>a</sup>**

ZWIERZĘTA ŁOWNE	2015/16	2020/21	2022/23	2023/24	GAME ANIMALS
	w szt.	in heads			
Daniele	9	13	14	16	Fallow deer
Jelenie	2796	3386	3050	3027	Deer
Sarny	5004	5779	5621	5486	Roe deer
Dziki	10600	4705	4155	4039	Wild boars
Lisy	6926	6444	6286	7193	Foxes
Zające	138	4	186	126	Hares
Bażanty	3175	278	116	120	Pheasants
Kuropatwy	30	25	1	–	Partridges

a W łowieckim roku gospodarczym licznym od 1 kwietnia danego roku do 31 marca roku następnego.

Źródło: dane Dyrekcji Generalnej Lasów Państwowych, Polskiego Związku Łowieckiego oraz innych jednostek prowadzących ośrodki hodowli zwierzyny.

a In a hunting economic year defined from 1 April of a given year to 31 March of the following year.

Source: data of the General Directorate of the State Forests, the Polish Hunting Association and other units running game breeding centres.