

Dział XVI. Transport Chapter XVI. Transport

TABL. 1 (118). **SIEĆ KOMUNIKACYJNA**
Stan w dniu 31 grudnia
TRANSPORT INFRASTRUCTURE
As of 31 December

WYSZCZEGÓLNIENIE	2010	2015	2018	2019	SPECIFICATION
	w km		in km		
Linie kolejowe eksploatowane ^a	759	654	759	757	Railways lines operated ^a
w tym zelektryfikowane	220	219	219	222	of which electrified
jednotorowe	652	548	652	651	single track
dwu- i więcej torowe	107	106	107	106	double and more track
na 100 km ² powierzchni ogólnej	3,8	3,2	3,8	3,7	per 100 km ² of total area
Drogi publiczne o twardej nawierzchni	11998,9	12924,6	13439,7	13736,0	Hard surface public roads
miejskie	1725,5	1848,1	1948,0	2037,6	urban
zamiejskie	10273,4	11076,5	11491,7	11698,4	non urban
w tym: ekspresowe	–	45,9	90,1	103,0	of which: expressways
autostrady	–	–	–	–	motorways
na 100 km ² powierzchni ogólnej	59,4	64,0	66,6	68,0	per 100 km ² of total area
Drogi rowerowe	.	453,8	576,8	629,7	Roads for bicycle
na 100 km ² powierzchni ogólnej	.	2,25	2,86	3,12	per 100 km ² of total area

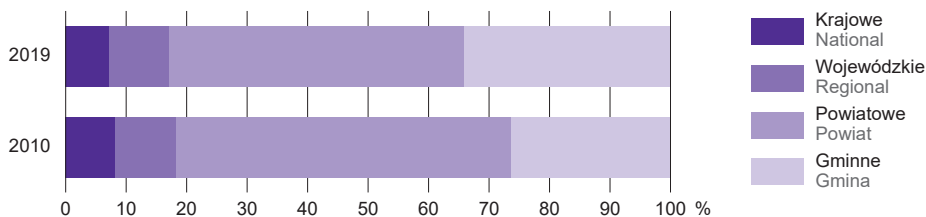
a Dane dotyczą sieci PKP oraz innych podmiotów, będących zarządcami infrastruktury kolejowej.

Źródło: w zakresie dróg publicznych – dane Generalnej Dyrekcji Dróg Krajowych i Autostrad.

a Data concern rail network of Polskie Koleje Państwowe (PKP) as well as other entities which are managers of railway infrastructure.

Source: in regard to public roads – data of the General Directorate for National Roads and Motorways.

WYKRES 1 (70). **DROGI PUBLICZNE O TWARDEJ NAWIERZCHNI**
CHART 1 (70). **HARD SURFACE PUBLIC ROADS**



TABL. 2 (119). **POJAZDY SAMOCHODOWE I CIĄGNIKI ZAREJESTROWANE^a**
Stan w dniu 31 grudnia
REGISTERED ROAD VEHICLES AND TRACTORS^a
As of 31 December

WYSZCZEGÓLNIENIE	2010	2015	2018	2019	SPECIFICATION
O G Ó Ł E M	697228	807751	897955	932712	T O T A L
w tym:					of which:
Samochody osobowe	469392	551519	620487	646145	Passenger cars
Autobusy	2314	2485	2625	2673	Buses
Samochody ciężarowe ^b	71571	81285	87865	90976	Lorries ^b
Ciągniki samochodowe i rolnicze	119327	129895	137158	140013	Road and agricultural tractors
Motocykle	31177	38290	44799	47529	Motorcycles

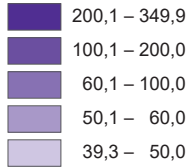
a Według centralnej ewidencji pojazdów prowadzonej przez Ministerstwo Cyfryzacji; od 2015 r. łącznie z pojazdami posiadającymi pozwolenia czasowe (na okres 30 dni) wydane w końcu danego roku. b Łącznie z samochodami ciężarowo-osobowymi.

a According to central vehicle register maintained by the Ministry of Digital Affairs; since 2015 including vehicles having temporary permission (for the period of 30 days) issued at the end of the given year. b Including vans.

MAPA 1 (35).
MAP 1 (35).

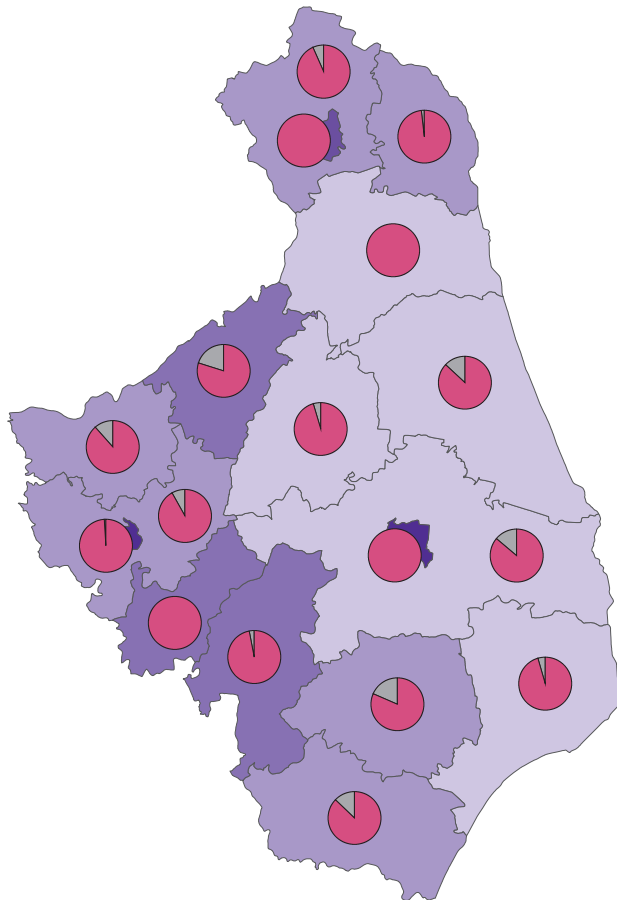

DROGI GMINNE I POWIATOWE O TWARDEJ NAWIERZCHNI W 2019 R.
GMINA AND POWIAT ROADS ON HARD SURFACE IN 2019

Na 100 km² w km
Per 100 km² in km



Podlaskie = 56,3

Nawierzchnia:
Surface:



WYKRES 2 (71).
CHART 2 (71).

SAMOCHODY OSOBOWE NA 1000 LUDNOŚCI
PASSENGER CARS PER 1000 POPULATION



TABL. 3 (120). LINIE REGULARNEJ KOMUNIKACJI AUTOBUSOWEJ^a
 Stan w dniu 31 grudnia
 REGULAR BUS TRANSPORT LINES^a
 As of 31 December

WYSZCZEGÓLNIENIE	2010	2015	2018	2019	SPECIFICATION
Krajowe: liczba	829	621	549	594	National: number
długość w km	48721	38814	35536	36403	length in km
dalekobieżne: liczba	38	40	29	29	long distance: number
długość w km	12921	14610	12665	12729	length in km
regionalne: liczba	198	123	131	114	regional: number
długość w km	15683	8949	9635	8405	length in km
podmiejskie: liczba	586	452	379	439	suburban: number
długość w km	20063	15205	13125	15149	length in km
miejskie: liczba	7	6	10	12	urban: number
długość w km	54	50	111	120	length in km
Międzynarodowe: liczba	15	7	2	1	International: number
długość w km	21442	7364	3600	1500	length in km

a Przedsiębiorstwa o liczbie pracujących powyżej 9 osób prowadzące regularną komunikację w ruchu krajowym i międzynarodowym; bez przedsiębiorstw komunikacji miejskiej.

a Enterprises employing more than 9 persons, providing regular national and international traffic; excluding urban transport services.

TABL. 4 (121). TRANSPORT SAMOCHODOWY ZAROBKOWY^a
 HIRE OR REWARD ROAD TRANSPORT^a

WYSZCZEGÓLNIENIE	2010	2015	2018	2019	SPECIFICATION
Komunikacja krajowa					National communication
Przewozy pasażerów ^b w tys. osób	16485,6	10220,3	9795,3	10887,3	Transport of passengers ^b in thousands
Średnia odległość przewozu 1 pasażera w km	54,5	57,1	58,3	44,6	Average transport distance per passenger in km
Komunikacja międzynarodowa					International communication
Przewozy pasażerów ^b w tys. osób	77,1	44,7	17,0	19,5	Transport of passengers ^b in thousands
Średnia odległość przewozu 1 pasażera w km	1607,0	2177,8	2091,0	2388,4	Average transport distance per passenger in km

a Dane dotyczą przedsiębiorstw o liczbie pracujących powyżej 9 osób. b Bez przewozów taborem komunikacji miejskiej (w tym taksówkami).

a Data concern enterprises employing more than 9 persons. b Excluding transports by urban road transport fleet (of which by taxis).

TABL. 5 (122). KOMUNIKACJA MIEJSKA^a
 Stan w dniu 31 grudnia
 URBAN TRANSPORT^a
 As of 31 December

WYSZCZEGÓLNIENIE	2010	2015	2018	2019	SPECIFICATION
Sieć komunikacyjna – linie autobusowe w km	1108,0	1196,5	1766,0	1547,0	Transport network – bus lines in km
Tabor autobusowy: w sztukach	388	355	358	369	Fleet of buses: in units
liczba miejsc w tys.	43,3	43,1	43,1	42,8	number of seats in thousands
Przewozy pasażerów ^b (w ciągu roku) w mln	99,4	108,9	101,8	96,6	Transport of passengers ^b (during the year) in millions

a Dane dotyczą przedsiębiorstw i zakładów komunikacji miejskiej, w których liczba pracujących przekracza 9 osób. b Dane szacunkowe.

a Data concern urban transport enterprises and companies, employing more than 9 persons. b Estimated data.

TABL. 6 (123). **WYPADKI DROGOWE^a I ICH OFIARY**
ROAD TRAFFIC ACCIDENTS^a AND THEIR CASUALTIES

WYSZCZEGÓLNIENIE	2010	2015	2018 ^b	2019 ^c	SPECIFICATION
Wypadki	847	690	672	585	Accidents
Na 10 tys. pojazdów samochodowych i ciągników zarejestrowanych ^d	12	9	7	6	Per 10 thousand registered motor vehicles and tractors ^d
Ofiary wypadków	1271	982	873	726	Road traffic casualties
Śmiertelne	146	118	102	106	Fatalities
na 100 tys. ludności	12	10	9	9	per 100 thousand population
Ranni	1125	864	771	620	Injured
na 100 tys. ludności	93	73	65	53	per 100 thousand population

a Zarejestrowane przez Policję. b, c Dane z Systemu Ewidencji Wypadków i Kolizji (SEWIK) według stanu na: b – 25 lutego 2019 r., c – 16 lutego 2020 r. d Pojazdy według stanu w dniu 31 grudnia; w latach 2015–2019 łącznie z pojazdami posiadającymi pozwolenia czasowe (na okres 30 dni) wydane w końcu roku.

Źródło: dane Komendy Głównej Policji.

a Registered by the Police. b, c Data from Accident and Collision Register System as of: b – 25 February 2019, c – 16 February 2020. d Vehicles as of 31 December; in 2015–2019 including road vehicles having temporary permission (for the period of 30 days) issued at the end of the year.

S o u r c e: data of the National Police Headquarters.

WYKRES 3 (72). **WYPADKI DROGOWE I ICH OFIARY**
CHART 3 (72). ROAD TRAFFIC ACCIDENTS AND THEIR CASUALTIES

