



URZĄD STATYSTYCZNY W BIAŁYMSTOKU  
STATISTICAL OFFICE IN BIAŁYSTOK

**WOJEWÓDZTWO  
PODLASKIE**

**PODREGIONY  
POWIATY  
GMINY**

**2017**

**SUBREGIONS  
POWIATS  
GMINAS**

**PODLASKIE  
VOIVODSHIP**

BIAŁYSTOK 2017

**ZESPÓŁ REDAKCYJNY  
URZĘDU STATYSTYCZNEGO  
W BIAŁYMSTOKU**

*EDITORIAL BOARD  
OF STATISTICAL OFFICE  
IN BIAŁYSTOK*

PRZEWODNICZĄCY *PRESIDENT*

Ewa Kamińska-Gawryluk

REDAKTOR GŁÓWNY *EDITOR-IN-CHIEF*

Anna Szeszko

CZŁONKOWIE *MEMBERS*

Anna Bachanek-Komarowska, Krystyna Falkowska, Wiesława Kamińska,  
Agata Kawalko, Joanna Mojsa, Anna Rogalewska, Dorota Wyszowska

Opracowanie publikacji *Preparation of the publication*

Zespół pracowników *Workers*  
Urzędu Statystycznego w Białymstoku *of Statistical Office in Białystok*

**Przy publikowaniu danych US  
prosimy o podanie źródła**

***When publishing SO data  
please indicate source***

**Publikacja dostępna również  
w formie książki i na CD**

***Publication also available  
as a book and CD***

---

URZĄD STATYSTYCZNY W BIAŁYMSTOKU

15-959 Białystok, ul. Krakowska 13

tel. 85 749 77 00, faks 85 749 77 79

e-mail: SekretariatUSBST@stat.gov.pl, Internet: <http://bialystok.stat.gov.pl/>

---

## PRZEDMOWA

Urząd Statystyczny w Białymstoku przekazuje Państwu czternastą edycję publikacji zatytułowanej „Województwo Podlaskie – podregiony, powiaty, gminy”. Stanowi ona uzupełnienie „Rocznika Statystycznego Województwa Podlaskiego 2017”.

Opracowanie zawiera bogaty zestaw danych charakteryzujących warunki życia mieszkańców i sytuację gospodarczą regionu w 2016 r. w ujęciu przestrzennym. Zamieszczono w nim również tablice przeglądowe prezentujące województwo podlaskie w latach 2000, 2005, 2010 oraz 2012–2016, a także podregiony i powiaty w latach 2005 i 2016. Wybrane zjawiska przedstawiono w formie graficznej, w postaci kartogramów i kartodiagramów odzwierciedlających zróżnicowanie jednostek podziału terytorialnego wchodzących w skład województwa.

W porównaniu z poprzednim wydaniem treść opracowania uzupełniono o prognozę ludności gmin do 2030 r. przygotowaną przez Główny Urząd Statystyczny.

Oddając w ręce Państwa niniejszą publikację, pragnę podziękować respondentom z terenu województwa podlaskiego za udział w badaniach statystycznych, a także wszystkim osobom i instytucjom za przekazywanie danych oraz zgłaszanie uwag i wniosków, które przyczyniają się do kształtowania i doskonalenia treści jej kolejnych edycji.

Dyrektor  
Urzędu Statystycznego w Białymstoku



Ewa Kamińska-Gawryluk

Białystok, grudzień 2017 r.

## **PREFACE**

*The Statistical Office in Białystok is pleased to present the fourteenth edition of the publication titled "Podlaskie Voivodship – Subregions, Powiats and Gminas". It is a supplement to "The Statistical Yearbook of Podlaskie Voivodship 2017".*

*The publication contains a wide set of data characterizing the living conditions of the residents and the economic situation of the region in 2016 in the spatial division. There are also overall tables showing Podlaskie Voivodship in the years 2000, 2005, 2010 and 2012–2016 as well as subregions and powiats in 2005 and 2016. Selected phenomena are shown in the graphical form of cartograms and cartodiagrams reflecting the diversity of territorial division entities comprising the voivodship.*

*Compared with the previous edition, contents of the study have been supplemented with the population projection for gminas until 2030 prepared by the Central Statistical Office.*

*Presenting the publication, I would like to thank all the respondents from Podlaskie Voivodship for participation in statistical surveys as well as all those individuals and institutions for providing data, submitting comments and conclusions which have contributed to improving and enriching contents of the subsequent editions of the publication.*

*Director*  
*Statistical Office in Białystok*

  
*Ewa Kamińska-Gawryluk*

## SPIS RZECZY

## CONTENTS

		Strona Page
<b>Przedmowa</b> .....	<b>Preface</b> .....	3–4
<b>Spis tablic</b> .....	<b>List of tables</b> .....	6–9
<b>Spis map</b> .....	<b>List of maps</b> .....	10
<b>Objaśnienia znaków umownych. Ważniejsze skróty</b> .....	<b>Symbols. Major abbreviations</b> .....	11
<b>Uwagi ogólne</b> .....	<b>General notes</b> .....	12–15
<b>TABLICE PRZEGLĄDOWE</b>	<b>REVIEW TABLES</b>	
I. Ważniejsze dane o województwie (2000, 2005, 2010, 2012–2016) .....	<i>Major data on the voivodship (2000, 2005, 2010, 2012–2016)</i> .....	16–35
II. Wybrane dane o podregionach (NTS 3) i powiatach (NTS 4) [2005, 2016] .....	<i>Selected data by subregions (NTS 3) and powiats (NTS 4) [2005, 2016]</i> .....	36–49
<b>DZIAŁY</b>	<b>CHAPTERS</b>	
I. Stan i ochrona środowiska .....	<i>Environmental protection</i> .....	50–65
II. Podział administracyjny i samorząd terytorialny .....	<i>Administrative division and local government</i> .....	66–78
III. Bezpieczeństwo publiczne .....	<i>Public safety</i> .....	79–82
IV. Ludność .....	<i>Population</i> .....	83–115
V. Rynek pracy. Wynagrodzenia .....	<i>Labour market. Wages and salaries</i> .....	116–146
VI. Infrastruktura komunalna. Mieszkania .....	<i>Municipal infrastructure. Dwellings</i> .....	147–174
VII. Edukacja i wychowanie .....	<i>Education</i> .....	175–204
VIII. Ochrona zdrowia i pomoc społeczna .....	<i>Health care and social welfare</i> .....	205–213
IX. Kultura. Turystyka. Sport .....	<i>Culture. Tourism. Sport</i> .....	214–223
X. Leśnictwo .....	<i>Forestry</i> .....	224–239
XI. Transport .....	<i>Transport</i> .....	240–243
XII. Handel .....	<i>Trade</i> .....	244–245
XIII. Finanse publiczne .....	<i>Public finance</i> .....	246–280
XIV. Inwestycje. Środki trwałe .....	<i>Investments. Fixed assets</i> .....	281–284
XV. Rachunki regionalne .....	<i>Regional accounts</i> .....	285–286
XVI. Podmioty gospodarki narodowej .....	<i>Entities of the national economy</i> .....	287–303

## SPIS TABLIC

## LIST OF TABLES

	Tablica Table	Strona Page
<b>DZIAŁ I. STAN I OCHRONA ŚRODOWISKA</b>	<b>CHAPTER I. ENVIRONMENTAL PROTECTION</b>	
Uwagi ogólne .....	General notes .....	x 50
Pobór wody na potrzeby gospodarki narodowej i ludności w 2016 r. ....	Water withdrawal for needs of the national economy and population in 2016 .....	1 54
Powierzchnia i pobór wody do nawodnień w rolnictwie i leśnictwie oraz napełniania stawów rybnych w 2016 r. ....	Area and water withdrawal for irrigation in agriculture and forestry as well as water for filling fish ponds in 2016 .....	2 55
Zużycie wody na potrzeby gospodarki narodowej i ludności w 2016 r. ....	Water consumption for needs of the national economy and population in 2016 .....	3 56
Ścieki przemysłowe i komunalne oraz ludność korzystająca z oczyszczalni ścieków w 2016 r. ....	Industrial and municipal wastewater and population connected to wastewater treatment plants in 2016 .....	4 57
Oczyszczalnie ścieków w 2016 r. ....	Wastewater treatment plants in 2016 .....	5 58
Emisja i redukcja zanieczyszczeń powietrza w 2016 r. ....	Emission and reduction of air pollutants in 2016 .....	6 60
Ochrona przyrody i krajobrazu w 2016 r. ....	Nature and landscape protection in 2016 .....	7 61
Odpady wytworzone i dotychczas składowane (nagromadzone) oraz tereny ich składowania w 2016 r. ....	Waste generated and landfilled up to now (accumulated) as well as its landfill area in 2016 .....	8 62
Nakłady na środki trwałe służące ochronie środowiska i gospodarce wodnej według wybranych kierunków inwestowania w 2016 r. (ceny bieżące) .....	Outlays on fixed assets in environmental protection and water management by selected directions of investing in 2016 (current prices) .....	9 63
Nakłady na środki trwałe służące ochronie środowiska i gospodarce wodnej według źródeł finansowania w 2016 r. (ceny bieżące)	Outlays on fixed assets in environmental protection and water management by financing sources in 2016 (current prices) .....	10 64
A. Ochrona środowiska .....	A. Environmental protection .....	10 64
B. Gospodarka wodna .....	B. Water management .....	10 65
<b>DZIAŁ II. PODZIAŁ ADMINISTRACYJNY I SAMORZĄD TERYTORIALNY</b>	<b>CHAPTER II. ADMINISTRATIVE DIVISION AND LOCAL GOVERNMENT</b>	
Uwagi ogólne .....	General notes .....	x 66
Jednostki podziału terytorialnego w 2016 r. ....	Territorial division units in 2016 .....	1 (11) 67
Radni rad gmin według płci, wieku i poziomu wykształcenia w 2016 r. ....	Councillors of gmina councils by sex, age and educational level in 2016 .....	2 (12) 68
Radni rad powiatów i rad miast w miastach na prawach powiatu według płci, wieku i poziomu wykształcenia w 2016 r. ....	Councillors of powiat councils and city councils in cities with powiat status by sex, age and educational level in 2016 .....	3 (13) 78
<b>DZIAŁ III. BEZPIECZEŃSTWO PUBLICZNE</b>	<b>CHAPTER III. PUBLIC SAFETY</b>	
Uwagi ogólne .....	General notes .....	x 79
Zarejestrowana działalność Państwowej Straży Pożarnej w 2016 r. ....	Registered activity of the State Fire Service in 2016 .....	1 (14) 80
Przestępstwa stwierdzone przez Policję w zakończonych postępowaniach przygotowawczych w 2016 r. ....	Ascertained crimes by the Police in completed preparatory proceedings in 2016 .....	2 (15) 81
Wskaźniki wykrywalności sprawców przestępstw stwierdzonych przez Policję w 2016 r. ....	Rates of detectability of delinquents in ascertained crimes by the Police in 2016 .....	3 (16) 82
<b>DZIAŁ IV. LUDNOŚĆ</b>	<b>CHAPTER IV. POPULATION</b>	
Uwagi ogólne .....	General notes .....	x 83
Powierzchnia i ludność w 2016 r. ....	Area and population in 2016 .....	1 (17) 86
Ludność według płci oraz biologicznych i edukacyjnych grup wieku w 2016 r. ....	Population by sex and biological and educational age groups in 2016 .....	2 (18) 98
Ruch naturalny ludności w 2016 r. ....	Vital statistics in 2016 .....	3 (19) 99
Mażeństwa i rozwody w 2016 r. ....	Marriages and divorces in 2016 .....	4 (20) 106
Zgony według wybranych przyczyn w 2015 r. ....	Deaths by selected causes in 2015 .....	5 (21) 107
Migracje wewnętrzne ludności na pobyt stały w 2016 r. ....	Internal migration of population for permanent residence in 2016 .....	6 (22) 108
Migracje wewnętrzne i zagraniczne ludności na pobyt stały w 2016 r. ....	Internal and international migration of population for permanent residence in 2016 .....	7 (23) 110
Prognoza ludności do 2050 r. ....	Population projection until 2050 .....	8 (24) 111
Prognoza ludności gmin do 2030 r. ....	Population projection for gminas until 2030 .....	9 (25) 112

	Tablica Table	Strona Page
<b>DZIAŁ V. RYNEK PRACY. WYNAGRODZENIA</b>	<b>CHAPTER V. LABOUR MARKET. WAGES AND SALARIES</b>	
Uwagi ogólne .....	General notes .....	x 116
<b>Rynek pracy</b>	<b>Labour market</b>	
Pracujący w 2016 r. ....	Employed persons in 2016 .....	1 (26) 122
Przeciętne zatrudnienie w 2016 r. ....	Average paid employment in 2016 .....	2 (27) 131
Bezrobotni zarejestrowani i stopa bezrobocia w 2016 r. ....	Registered unemployed persons and unemployment rate in 2016 .....	3 (28) 132
Bezrobotni nowo zarejestrowani i wyrejestrowani oraz oferty pracy w 2016 r. ....	Newly registered unemployed persons and persons removed from unemployment rolls as well as job offers in 2016 .....	4 (29) 133
Bezrobotni zarejestrowani według płci w 2016 r. ....	Registered unemployed persons by sex in 2016 .....	5 (30) 134
Bezrobotni zarejestrowani według wieku i poziomu wykształcenia w 2016 r. ....	Registered unemployed persons by age and educational level in 2016 .....	6 (31) 138
Bezrobotni zarejestrowani według czasu pozostawania bez pracy w 2016 r. ....	Registered unemployed persons by duration of unemployment in 2016 .....	7 (32) 139
Bezrobotni zarejestrowani według stażu pracy w 2016 r. ....	Registered unemployed persons by work seniority in 2016 .....	8 (33) 140
Bezrobotni zarejestrowani będący w szczególnej sytuacji na rynku pracy w 2016 r. ....	Registered unemployed persons with a specific situation on the labour market in 2016 .....	9 (34) 141
Poszkodowani w wypadkach przy pracy oraz liczba dni niezdolności do pracy spowodowanej wypadkami w 2016 r. ....	Persons injured in accidents at work and the number of days of inability to work caused by accidents in 2016 .....	10 (35) 142
Zatrudnieni w warunkach zagrożenia w 2016 r. ....	Persons working in hazardous conditions in 2016 .....	11 (36) 143
Zatrudnieni w warunkach zagrożenia czynnikami szkodliwymi i niebezpiecznymi dla zdrowia w 2016 r. ....	Persons working in hazardous conditions with factors harmful and hazardous to health in 2016 .....	12 (37) 144
Zatrudnieni na stanowiskach pracy, dla których dokonano oceny ryzyka zawodowego w 2016 r. ....	Paid employees on positions for which evaluation of occupational risk was done in 2016 .....	13 (38) 145
<b>Wynagrodzenia</b>	<b>Wages and salaries</b>	
Przeciętne miesięczne wynagrodzenia brutto w 2016 r. ....	Average monthly gross wages and salaries in 2016 .....	14 (39) 146
<b>DZIAŁ VI. INFRASTRUKTURA KOMUNALNA. MIESZKANIA</b>	<b>CHAPTER VI. MUNICIPAL INFRASTRUCTURE. DWELLINGS</b>	
Uwagi ogólne .....	General notes .....	x 147
<b>Infrastruktura komunalna</b>	<b>Municipal infrastructure</b>	
Wodociągi i kanalizacja w 2016 r. ....	Water supply and sewage systems in 2016 .....	1 (40) 149
Sieć gazowa oraz odbiorcy i zużycie gazu z sieci w gospodarstwach domowych w 2016 r. ....	Gas supply system as well as consumers and consumption of gas from gas supply system in households in 2016 .....	2 (41) 155
Odbiorcy oraz zużycie energii elektrycznej w gospodarstwach domowych w 2016 r. ....	Consumers and consumption of electricity in households in 2016 .....	3 (42) 156
Odpady komunalne zmieszane, nieczystości ciekłe i składowiska w 2016 r. ....	Mixed municipal waste, liquid waste and landfill sites in 2016 .....	4 (43) 157
<b>Mieszkania</b>	<b>Dwellings</b>	
Zasoby mieszkaniowe w 2016 r. ....	Dwelling stocks in 2016 .....	5 (44) 158
Mieszkania w zasobach mieszkaniowych według wyposażenia w instalacje w 2016 r. ....	Dwellings in dwelling stock by fitting with installations in 2016 .....	6 (45) 164
Budynki oddane do użytkowania w 2016 r. ....	Buildings completed in 2016 .....	7 (46) 165
Mieszkania oddane do użytkowania w 2016 r. ....	Dwellings completed in 2016 .....	8 (47) 166
Wybrane wskaźniki w zakresie mieszkań oddanych do użytkowania w 2016 r. ....	Selected indices of dwellings completed in 2016 .....	9 (48) 172
Mieszkania oddane do użytkowania według wyposażenia w instalacje w 2016 r. ....	Dwellings completed by fitting with installations in 2016 .....	10 (49) 173
Mieszkania oddane do użytkowania według form budownictwa w 2016 r. ....	Dwellings completed by forms of construction in 2016 .....	11 (50) 174

	Tablica Table	Strona Page
<b>DZIAŁ VII. EDUKACJA I WYCHOWANIE</b>	<b>CHAPTER VII. EDUCATION</b>	
Uwagi ogólne .....	General notes .....	x 175
Szkoły podstawowe dla dzieci i młodzieży w roku szkolnym 2016/17 .....	Primary schools for children and youth in the 2016/17 school year .....	1 (51) 178
Gimnazja dla dzieci i młodzieży w roku szkolnym 2016/17 .....	Lower secondary schools for children and youth in the 2016/17 school year .....	2 (52) 184
Zasadnicze szkoły zawodowe dla młodzieży oraz szkoły specjalne przysposabiające do pracy w roku szkolnym 2016/17 .....	Basic vocational schools for youth as well as special job-training schools in the 2016/17 school year .....	3 (53) 190
Licea ogólnokształcące dla młodzieży w roku szkolnym 2016/17 .....	General secondary schools for youth in the 2016/17 school year .....	4 (54) 191
Technika oraz ogólnokształcące szkoły artystyczne dla młodzieży w roku szkolnym 2016/17 .....	Technical secondary schools as well as general art schools for youth in the 2016/17 school year .....	5 (55) 192
Szkoły policealne w roku szkolnym 2016/17 .....	Post-secondary schools in the 2016/17 school year Pupils studying foreign languages in primary schools and lower secondary schools for children and youth in the 2016/17 school year .....	6 (56) 193
Uczący się języków obcych w szkołach podstawowych i gimnazjach dla dzieci i młodzieży w roku szkolnym 2016/17 .....	Students studying foreign languages in upper secondary schools for youth and in post-secondary schools in the 2016/17 school year .....	7 (57) 194
Uczący się języków obcych w szkołach ponadgimnazjalnych dla dzieci i młodzieży oraz policealnych w roku szkolnym 2016/17 .....	Schools for adults in the 2016/17 school year .....	8 (58) 196
Szkoły dla dorosłych w roku szkolnym 2016/17 .....	Pre-primary education in the 2016/17 school year	9 (59) 198
Wychowanie przedszkolne w roku szkolnym 2016/17 .....		10 (60) 199
<b>DZIAŁ VIII. OCHRONA ZDROWIA I POMOC SPOŁECZNA</b>	<b>CHAPTER VIII. HEALTH CARE AND SOCIAL WELFARE</b>	
Uwagi ogólne .....	General notes .....	x 205
Łóżka w szpitalach ogólnych, apteki ogólnodostępne i punkty apteczne w 2016 r. ....	Beds in general hospitals, generally available pharmacies and pharmaceutical outlets in 2016	1 (61) 208
Ambulatoryjna opieka zdrowotna w 2016 r. ....	Out-patient health care in 2016 .....	2 (62) 209
Żłobki i kluby dziecięce w 2016 r. ....	Nurseries and children's clubs in 2016 .....	3 (63) 210
Rodzinna piecza zastępcza w 2016 r. ....	Family foster care in 2016 .....	4 (64) 211
Instytucjonalna piecza zastępcza w 2016 r. ....	Institutional foster care in 2016 .....	5 (65) 212
Pomoc społeczna stacjonarna w 2016 r. ....	Stationary social welfare in 2016 .....	6 (66) 213
<b>DZIAŁ IX. KULTURA. TURYSTYKA. SPORT</b>	<b>CHAPTER IX. CULTURE. TOURISM. SPORT</b>	
Uwagi ogólne .....	General notes .....	x 214
<b>Kultura</b>	<b>Culture</b>	
Biblioteki publiczne (z filiami) w 2016 r. ....	Public libraries (with branches) in 2016 .....	1 (67) 215
Muzea w 2016 r. ....	Museums in 2016 .....	2 (68) 220
Kina stałe w 2016 r. ....	Fixed cinemas in 2016 .....	3 (69) 221
<b>Turystyka</b>	<b>Tourism</b>	
Baza noclegowa turystyki w 2016 r. ....	Tourist accommodation establishments in 2016 ..	4 (70) 222
<b>Sport</b>	<b>Sport</b>	
Kluby sportowe w 2016 r. ....	Sports clubs in 2016 .....	5 (71) 223
<b>DZIAŁ X. LEŚNICTWO</b>	<b>CHAPTER X. FORESTRY</b>	
Uwagi ogólne .....	General notes .....	x 224
Powierzchnia gruntów leśnych w 2016 r. ....	Forest land in 2016 .....	1 (72) 225
Powierzchnia lasów w 2016 r. ....	Forest area in 2016 .....	2 (73) 231
Grunty nieleśne zalesione i przeznaczone do zalesienia w 2016 r. ....	Non-forest land afforested and designated for afforestation in 2016 .....	3 (74) 237
Lasy prywatne i gminne w 2016 r. ....	Private and gminas forests in 2016 .....	4 (75) 239



	Tablica Table	Strona Page
<b>DZIAŁ XI. TRANSPORT</b>		
Uwagi ogólne .....	x	240
Drogi publiczne w 2016 r. ....	1 (76)	241
Pojazdy samochodowe i ciągniki zarejestrowane w 2016 r. ....	2 (77)	242
Wypadki drogowe i ich ofiary w 2016 r. ....	3 (78)	243
<b>DZIAŁ XII. HANDEL</b>		
Uwagi ogólne .....	x	244
Targowiska w 2016 r. ....	1 (79)	245
<b>DZIAŁ XIII. FINANSE PUBLICZNE</b>		
Uwagi ogólne .....	x	246
Dochody gmin według rodzajów w 2016 r. ....	1 (80)	248
Wydatki gmin według rodzajów w 2016 r. ....	2 (81)	260
Wydatki gmin według działów w 2016 r. ....	3 (82)	265
Dochody i wydatki gmin na 1 mieszkańca w 2016 r. ....	4 (83)	271
Dochody powiatów i miast na prawach powiatu według rodzajów w 2016 r. ....	5 (84)	276
Dochody powiatów i miast na prawach powiatu według działów w 2016 r. ....	6 (85)	277
Wydatki powiatów i miast na prawach powiatu według rodzajów w 2016 r. ....	7 (86)	278
Wydatki powiatów i miast na prawach powiatu według działów w 2016 r. ....	8 (87)	279
Dochody i wydatki powiatów i miast na prawach powiatu na 1 mieszkańca w 2016 r. ....	9 (88)	280
<b>DZIAŁ XIV. INWESTYCJE. ŚRODKI TRWAŁE</b>		
Uwagi ogólne .....	x	281
<b>Inwestycje</b>		
Nakłady inwestycyjne w przedsiębiorstwach w 2016 r. (ceny bieżące) .....	1 (89)	283
<b>Środki trwałe</b>		
Wartość brutto środków trwałych w przedsiębiorstwach w 2016 r. (bieżące ceny ewidencyjne) .....	2 (90)	284
<b>DZIAŁ XV. RACHUNKI REGIONALNE</b>		
Uwagi ogólne .....	x	285
Produkt krajowy brutto (ceny bieżące) .....	1 (91)	286
Wartość dodana brutto według rodzajów działalności (ceny bieżące) .....	2 (92)	286
<b>DZIAŁ XVI. PODMIOTY GOSPODARKI NARODOWEJ</b>		
Uwagi ogólne .....	x	287
Podmioty gospodarki narodowej w rejestrze REGON w 2016 r. ....	1 (93)	288
Podmioty gospodarki narodowej w rejestrze REGON według wybranych sekcji w 2016 r. ....	2 (94)	296
Spółki handlowe według form prawnych w 2016 r. ....	3 (95)	303
<b>CHAPTER XI. TRANSPORT</b>		
<i>General notes</i> .....	x	240
<i>Public roads in 2016</i> .....	1 (76)	241
<i>Registered road vehicles and tractors in 2016</i> ....	2 (77)	242
<i>Road accidents and their casualties in 2016</i> .....	3 (78)	243
<b>CHAPTER XII. TRADE</b>		
<i>General notes</i> .....	x	244
<i>Marketplaces in 2016</i> .....	1 (79)	245
<b>CHAPTER XIII. PUBLIC FINANCE</b>		
<i>General notes</i> .....	x	246
<i>Revenue of gminas by type in 2016</i> .....	1 (80)	248
<i>Expenditure of gminas by type in 2016</i> .....	2 (81)	260
<i>Expenditure of gminas by division in 2016</i> .....	3 (82)	265
<i>Revenue and expenditure of gminas per capita in 2016</i> .....	4 (83)	271
<i>Revenue of powiats and cities with powiat status by type in 2016</i> .....	5 (84)	276
<i>Revenue of powiats and cities with powiat status by division in 2016</i> .....	6 (85)	277
<i>Expenditure of powiats and cities with powiat status by type in 2016</i> .....	7 (86)	278
<i>Expenditure of powiats and cities with powiat status by division in 2016</i> .....	8 (87)	279
<i>Revenue and expenditure of powiats and cities with powiat status per capita in 2016</i> .....	9 (88)	280
<b>CHAPTER XIV. INVESTMENTS. FIXED ASSETS</b>		
<i>General notes</i> .....	x	281
<b>Investments</b>		
<i>Investment outlays in enterprises in 2016 (current prices)</i> .....	1 (89)	283
<b>Fixed assets</b>		
<i>Gross value of fixed assets in enterprises in 2016 (current book-keeping prices)</i> .....	2 (90)	284
<b>CHAPTER XV. REGIONAL ACCOUNTS</b>		
<i>General notes</i> .....	x	285
<i>Gross domestic product (current prices)</i> .....	1 (91)	286
<i>Gross value added by kinds of activities (current prices)</i> .....	2 (92)	286
<b>CHAPTER XVI. ENTITIES OF THE NATIONAL ECONOMY</b>		
<i>General notes</i> .....	x	287
<i>Entities of the national economy in the REGON register in 2016</i> .....	1 (93)	288
<i>Entities of the national economy in the REGON register by selected sections in 2016</i> .....	2 (94)	296
<i>Commercial companies by legal status in 2016</i> .....	3 (95)	303

## SPIS MAP

## LIST OF MAPS

	Strona Page
Województwo podlaskie w 2017 r. ....	<i>Podlaskie Voivodship in 2017</i> ..... 66
Ludność w 2016 r. ....	<i>Population in 2016</i> ..... 67
Ruch naturalny ludności w 2016 r. ....	<i>Vital statistics in 2016</i> ..... 98
Saldo migracji wewnętrznych i zagranicznych na pobyty stały na 1000 ludności w 2016 r. ....	<i>Net internal and international migration for permanent residence per 1000 population in 2016</i> ..... 99
Stopa bezrobocia rejestrowanego w 2016 r. ....	<i>Registered unemployment rate in 2016</i> ..... 132
Wybrane kategorie bezrobotnych zarejestrowanych w % ogółem w 2016 r. ....	<i>Selected categories of registered unemployed persons in % of total in 2016</i> ..... 133
Mieszkania oddane do użytkowania (2005, 2016) ....	<i>Dwellings completed (2005, 2016)</i> ..... 172
Biblioteki publiczne (z filiami) w 2016 r. ....	<i>Public libraries (with branches) in 2016</i> ..... 173
Lesistość w 2016 r. ....	<i>Forest cover in 2016</i> ..... 270
Dochody i wydatki gmin na 1 mieszkańca w 2016 r. ..	<i>Revenue and expenditure of gminas per capita in 2016</i> ..... 271
Dochody, wydatki i wynik finansowy budżetów powiatów oraz miast na prawach powiatu w 2016 r.	<i>Revenue, expenditure and financial result of powiats and cities with powiat status budgets in 2016</i> ..... 280
Podmioty gospodarki narodowej na 10 tys. ludności w 2016 r. ....	<i>Entities of the national economy per 10 thous. population in 2016</i> ..... 281

## OBJAŚNIENIA ZNAKÓW UMOWNYCH SYMBOLS

Kreska (–)	–	zjawisko nie wystąpiło. <i>magnitude zero.</i>
Zero: (0)	–	zjawisko istniało w wielkości mniejszej od 0,5; <i>magnitude not zero, but less than 0,5 of a unit;</i>
(0,0)	–	zjawisko istniało w wielkości mniejszej od 0,05. <i>magnitude not zero, but less than 0,05 of a unit.</i>
Kropka (.)	–	zupełny brak informacji albo brak informacji wiarygodnych. <i>data not available or not reliable.</i>
Znak x	–	wypełnienie pozycji jest niemożliwe lub niecelowe. <i>not applicable.</i>
Znak Δ	–	oznacza, że nazwy zostały skrócone w stosunku do obowiązującej klasyfikacji; ich pełne nazwy podano w uwagach ogólnych do publikacji, ust. 15 na str. 14. <i>categories of applied classification are presented in abbreviated form; their full names are given in the general notes to the publication, item 15 on page 14.</i>
Znak #	–	oznacza, że dane nie mogą być opublikowane ze względu na konieczność zachowania tajemnicy statystycznej w rozumieniu ustawy o statystyce publicznej. <i>data may not be published due to the necessity of maintaining statistical confidentiality in accordance with the Law on Public Statistics.</i>
„W tym” „Of which”	–	oznacza, że nie podaje się wszystkich składników sumy. <i>indicates that not all elements of the sum are given.</i>
Comma (,)	–	used in figures represents the decimal point.

## WAŻNIEJSZE SKRÓTY MAJOR ABBREVIATIONS

tys. <i>thous.</i>	=	tysiąc <i>thousand</i>	kWh	=	kilowatogodzina <i>kilowatt-hour</i>
mln	=	milion <i>million</i>	GWh	=	gigawatogodzina <i>gigawatt-hour</i>
zł <i>zl</i>	=	złoty <i>zloty</i>	r.	=	rok
szt. <i>pcs</i>	=	sztuka <i>piece</i>	wol. <i>vol.</i>	=	wolumin <i>volume</i>
kg	=	kilogram <i>kilogram</i>	cd. <i>cont.</i>	=	ciąg dalszy <i>continued</i>
dt	=	decytona <i>deciton</i>	dok. <i>cont.</i>	=	dokończenie <i>continued</i>
t	=	tona <i>tonne</i>	nr (Nr) <i>No.</i>	=	numer <i>number</i>
km	=	kilometr <i>kilometre</i>	poz.	=	pozycja
m <sup>2</sup>	=	metr kwadratowy <i>square metre</i>	Rev.	=	revision
ha	=	hektar <i>hectare</i>	str.	=	strona
km <sup>2</sup>	=	kilometr kwadratowy <i>square kilometre</i>	tabl.	=	tablica <i>table</i>
l	=	litr <i>litre</i>	ust.	=	ustęp
m <sup>3</sup>	=	metr sześcienny <i>cubic metre</i>	Dz. U.	=	Dziennik Ustaw
dam <sup>3</sup>	=	dekametr sześcienny <i>cubic decametre</i>	Dz. Urz.	=	Dziennik Urzędowy
			NACE	=	<i>Statistical Classification of Economic Activities in the European Community</i>
			PKD	=	Polska Klasyfikacja Działalności
			EKG <i>ECE</i>	=	Europejska Komisja Gospodarcza <i>Economic Commission for Europe</i>
			ONZ <i>UN</i>	=	Organizacja Narodów Zjednoczonych <i>United Nations</i>
			UE <i>EU</i>	=	Unia Europejska <i>European Union</i>

## UWAGI OGÓLNE

1. Dane zamieszczone w publikacji – jeśli nie zaznaczono inaczej – podano w **każdorazowym podziale administracyjnym kraju** oraz zgodnie z **każdorazowym stanem organizacyjnym gospodarki narodowej**.

W tablicach zawierających informacje w podziale na **miasta i wieś**, przez „**miasta**” rozumie się gminy miejskie oraz miasta w gminach miejsko-wiejskich, przez „**wieś**” – gminy wiejskie oraz obszary wiejskie w gminach miejsko-wiejskich.

2. Dane prezentowane dla województwa, podregionów, powiatów i gmin odpowiadają poziomom: 2, 3, 4 i 5 Nomenklatury Jednostek Terytorialnych do Celów Statystycznych (NTS), opracowanej na podstawie Nomenclature of Territorial Units for Statistics (NUTS) obowiązującej w krajach Unii Europejskiej. NTS obowiązująca od 1 I 2008 r. wprowadzona została rozporządzeniem Rady Ministrów z dnia 14 XI 2007 r. (Dz. U. Nr 214, poz. 1573) z późniejszymi zmianami.

**Podregiony** (poziom 3) grupują jednostki szczebla powiatowego.

3. Prezentowane dane – jeśli nie zaznaczono inaczej – dotyczą **całej gospodarki narodowej**, tj. wszystkich podmiotów zlokalizowanych na terenie województwa, bez względu na formy organizacyjne i formy własności.

4. Prezentowane informacje przedstawione zostały stosownie do zakresu prowadzonych badań, uwzględniających podmioty klasyfikowane według kryterium **liczby pracujących** i – jeśli nie zaznaczono inaczej – obejmują podmioty o liczbie pracujących:

- do 9 osób,
- od 10 do 49 osób,
- 50 osób i więcej.

5. Dane prezentuje się:

- 1) w układzie **Polskiej Klasyfikacji Działalności – PKD 2007**, opracowanej na podstawie Statystycznej Klasyfikacji Działalności Gospodarczej we Wspólnocie Europejskiej – Statistical Classification of Economic Activities in the European Community – NACE Rev. 2. PKD 2007, wprowadzona została z dniem 1 I 2008 r. rozporządzeniem Rady Ministrów z dnia 24 XII 2007 r. (Dz. U. Nr 251, poz. 1885) z późniejszymi zmianami.

## GENERAL NOTES

1. Data in the publication, unless otherwise indicated, are presented according to the **administrative division of the country in a given period** as well as in accordance with the **respective organizational status of units of the national economy**.

In the tables containing information divided into **urban areas** and **rural areas**, the term **“urban areas”** is understood as urban gminas and towns in urban-rural gminas, while the term **“rural areas”** is understood as rural gminas and rural area in urban-rural gminas.

2. Data presented for voivodship, subregions, powiats and gminas correspond to levels: 2, 3, 4 and 5 of the Nomenclature of Territorial Units for Statistical Purposes (NTS), compiled on the basis of the Nomenclature of Territorial Units for Statistics (NUTS) obligatory in countries of the European Union. NTS valid since 1 I 2008 was introduced by the decree of the Council of Ministers, dated 14 XI 2007 (Journal of Laws No. 214, item 1573) with later amendments.

**Subregions** (level 3) group powiat-level entities.

3. Presented data, unless otherwise indicated, concern the **entire national economy**, i.e. all units located on the voivodship territory regardless of organizational and ownership forms.

4. Information is presented in compliance with the scope of conducted surveys, concerning entities classified according to the criterion of the **number of persons employed** and, unless otherwise indicated, includes entities employing:

- up to 9 persons,
- from 10 to 49 persons,
- 50 persons and more.

5. Data are presented:

- 1) according to the **Polish Classification of Activities – PKD 2007**, compiled on the basis of the Statistical Classification of Economic Activities in the European Community – NACE Rev. 2. PKD 2007 was introduced on 1 Jan 2008 by the decree of the Council of Ministers, dated 24 Dec 2007 (Journal of Laws No. 251, item 1885) with later amendments.

W ramach PKD 2007 dokonano dodatkowego grupowania, ujmując pod pojęciem „**Przemysł**” sekcje: „Górnictwo i wydobywanie”, „Przetwórstwo przemysłowe”, „Wytwarzanie i zaopatrywanie w energię elektryczną, gaz, parę wodną, gorącą wodę i powietrze do układów klimatyzacyjnych” oraz „Dostawa wody; gospodarowanie ściekami i odpadami oraz działalność związana z rekultywacją”.

Pod pojęciem „**Pozostałe usługi**” ujęte są sekcje: „Działalność profesjonalna, naukowa i techniczna”, „Działalność w zakresie usług administrowania i działalność wspierająca”, „Administracja publiczna i obrona narodowa; obowiązkowe zabezpieczenia społeczne”, „Edukacja”, „Opieka zdrowotna i pomoc społeczna”, „Działalność związana z kulturą, rozrywką i rekreacją”, „Pozostała działalność usługowa” oraz „Gospodarstwa domowe zatrudniające pracowników; gospodarstwa domowe produkujące wyroby i świadczące usługi na własne potrzeby”;

## 2) według sektorów własności:

- **sektor publiczny** – grupujący własność państwową (Skarbu Państwa i państwowych osób prawnych), własność jednostek samorządu terytorialnego oraz „własność mieszaną” z przewagą kapitału (mienia) podmiotów sektora publicznego,
- **sektor prywatny** – grupujący własność prywatną krajową (osób fizycznych i pozostałych jednostek prywatnych), własność zagraniczną (osób zagranicznych) oraz „własność mieszaną” z przewagą kapitału (mienia) podmiotów sektora prywatnego i brakiem przewagi sektorowej w kapitale (mieniu) podmiotu.

„Własność mieszaną” określana jest głównie dla spółek i wyznaczana na podstawie struktury kapitału (mienia) deklarowanego we wniosku rejestracyjnym spółki.

**6.** Dane w podziale według sekcji PKD 2007 oraz w podziale terytorialnym opracowano – jeśli nie zaznaczono inaczej – tzw. metodą przedsiębiorstw.

**Metoda przedsiębiorstw** (podmiotowa) oznacza przyjmowanie całych podmiotów gospodarki narodowej za podstawę grupowania wszystkich danych charakteryzujących ich działalność według poszczególnych poziomów klasyfikacyjnych i podziałów terytorialnych.

**7.** Przez **podmioty gospodarki narodowej** rozumie się jednostki prawne, tj. osoby prawne, jednostki organizacyjne niemające osobowości prawnej oraz osoby fizyczne prowadzące działalność gospodarczą.

The item **“Industry”** was introduced, including NACE Rev. 2 sections: “Mining and quarrying”, “Manufacturing”, “Electricity, gas, steam and air conditioning supply” as well as “Water supply; sewerage, waste management and remediation activities” as an additional grouping.

The item **“Other services”** was introduced including sections: “Professional, scientific and technical activities”, “Administrative and support service activities”, “Public administration and defence; compulsory social security”, “Education”, “Human health and social work activities”, “Arts, entertainment and recreation”, “Other service activities” as well as “Activities of households as employers; undifferentiated goods-and-services-producing activities of households for own use”;

## 2) according to ownership sectors:

- **public sector** – grouping state ownership (of the State Treasury and state legal persons), the ownership of local government units as well as “mixed ownership” with a predominance of capital (property) of public sector entities,
- **private sector** – grouping private domestic ownership (of natural persons and other private entities), foreign ownership (of foreign persons) as well as “mixed ownership” with a predominance of capital (property) of private sector entities and lack of predominance of public or private sector in capital (property) of the entity.

“Mixed ownership” is defined mainly for companies and determined on the basis of the capital (property) structure as declared in a company’s registration application.

**6.** Data according to NACE Rev. 2 sections as well as in territorial division are compiled, unless otherwise indicated, using the enterprise method.

In the **enterprise (entity) method**, the entire organizational unit of entities in the national economy is the basis for grouping all the data describing their activity according to individual classification levels and territorial divisions.

**7.** The term **entities of the national economy** is understood as legal entities, i.e. legal persons, organizational entities without legal personality as well as natural persons conducting economic activity.

Pod pojęciem **podmiotów gospodarczych** rozumie się podmioty prowadzące działalność gospodarczą (produkcyjną i usługową) na własny rachunek w celu osiągnięcia zysku.

**8. Liczby względne (wskaźniki, odsetki)** obliczono z reguły na podstawie danych bezwzględnych wyrażonych z większą dokładnością niż podano w tablicach.

**9.** Do przeliczeń danych według liczby ludności – jeśli nie zaznaczono inaczej – przyjęto liczbę ludności według krajowej definicji zamieszkania, opracowaną metodą bilansową.

**10.** Przy przeliczaniu na 1 mieszkańca (1000 ludności itp.) danych według stanu w końcu roku (np. łóżka w szpitalach, środki trwałe) przyjęto liczbę ludności według stanu w dniu 31 XII, a przy przeliczeniach danych charakteryzujących wielkość zjawiska w ciągu roku (np. ruch naturalny ludności, produkcja) – według stanu w dniu 30 VI.

Do przeliczeń przyjęto liczbę ludności opracowaną – jeśli nie zaznaczono inaczej – do 2005 r. na bazie wyników Narodowego Spisu Powszechnego Ludności i Mieszkań 2002, przy czym dla 2000 r. według podziału administracyjnego obowiązującego w dniu 31 XII 2002 r., od 2010 r. – Narodowego Spisu Powszechnego Ludności i Mieszkań 2011, przy czym dla 2010 r. według podziału administracyjnego obowiązującego w dniu 31 XII 2011 r.

**11.** Dane – jeśli nie zaznaczono inaczej – nie obejmują jednostek budżetowych prowadzących działalność w zakresie obrony narodowej i bezpieczeństwa publicznego.

**12.** Niektóre informacje za ostatni rok zostały podane na podstawie danych nieostatecznych i mogą ulec zmianie w następnych publikacjach Urzędu Statystycznego.

**13.** Ze względu na zaokrąglenia danych, w niektórych przypadkach sumy składników mogą się nieznacznie różnić od podanych wielkości „ogółem”.

**14.** Informacje statystyczne pochodzące ze źródeł spoza Urzędu Statystycznego opatrzone odpowiednimi notami, przy przyjęciu zasady, że jako źródłodawcę podaje się instytucję przekazującą informacje prezentowane za ostatni rok.

**15.** W stosunku do obowiązującej Polskiej Klasyfikacji Działalności – PKD 2007 w publikacji zastosowano skróty nazw niektórych poziomów klasyfikacyjnych; zestawienie zastosowanych skrótów i pełnych nazw podaje się poniżej:

*The term **economic entities** is understood as entities conducting economic activity (production and service) on their own-account in order to earn a profit.*

**8. Relative numbers (indices, percentages)** are, as a rule, calculated on the basis of absolute data expressed with higher precision than that presented in the tables.

**9.** For the purpose of calculating data by population number, unless otherwise indicated, the population number according to the national definition of residence, compiled using the balance method, was adopted.

**10.** When computing per capita data (1000 population etc.) as of the end of a year (e.g. beds in hospitals, fixed assets) the population as of 31 Dec was adopted, whereas data describing the magnitude of a phenomenon within a year (e.g. vital statistics, production) – as of 30 Jun.

The number of population applied for calculations was compiled, unless otherwise indicated, until 2005 on the basis of the results of the National Population and Housing Census 2002, for 2000 by the administrative division valid as of 31 Dec 2002, and from 2010 – of the National Population and Housing Census 2011, for 2010 by the administrative division valid as of 31 Dec 2011.

**11.** Data, unless otherwise indicated, do not include the budgetary entities conducting activity within the scope of national defence and public safety.

**12.** Selected information for the last year is given on the basis of preliminary data and may change in subsequent publications of the Statistical Office.

**13.** Due to the rounding of data, in some cases sums of components may slightly differ from the amount given in the item "total".

**14.** Statistical information originating from sources other than Statistical Office is indicated in the appropriate notes, with the institution providing the information for the last presented year given as the source.

**15.** On regard to the binding Statistical Classification of Economic Activities in the European Community – NACE Rev. 2 names of some classification levels used in the publication have been abbreviated; the list of abbreviations used and their full names are given below:

<b>skrót</b> <i>abbreviation</i>	<b>pełna nazwa</b> <i>full name</i>
	<b>sekcje</b> <i>sections</i>
Handel; naprawa pojazdów samochodowych <i>Trade; repair of motor vehicles</i>	Handel hurtowy i detaliczny; naprawa pojazdów samochodowych, włączając motocykle <i>Wholesale and retail trade; repair of motor vehicles and motorcycles</i>
Zakwaterowanie i gastronomia <i>Accommodation and catering</i>	Działalność związana z zakwaterowaniem i usługami gastronomicznymi <i>Accommodation and food service activities</i>
Obsługa rynku nieruchomości	Działalność związana z obsługą rynku nieruchomości
Administrowanie i działalność wspierająca	Działalność w zakresie usług, administrowania i działalność wspierająca

\*

\* \*

**Wyjaśnienia metodyczne** dotyczące podstawowych pojęć i metod opracowania danych liczbowych zamieszczono w uwagach ogólnych do poszczególnych działów. Rozszerzone wyjaśnienia dotyczące poszczególnych dziedzin statystyki Czytelnik znajdzie w publikacjach tematycznych oraz w serii „Zeszyty metodyczne i klasyfikacje”.

**Methodological explanations** concerning basic definitions and methods of compiling statistical data are enumerated in the general notes to individual chapters. More detailed information pertaining to particular fields of statistics can be found in subject matter publications as well as in the series “Zeszyty metodyczne i klasyfikacje” (“Methodologies and classifications”).

**I. WAŻNIEJSZE DANE O WOJEWÓDZTWIE**  
**MAJOR DATA ON THE VOIVODSHIP**

Lp.	WYSZCZEGÓLNIENIE	2000	2005	2010	2012
					POWIERZ AR
1	Powierzchnia ogólna w km <sup>2</sup> (stan w dniu 31 XII) .....	20180	20187	20187	20187
					STAN I OCHRONA ENVIRONMENTAL
2	Pobór wody – w % poboru ogółem – na cele: produkcyjne <sup>a</sup> .....	16,8	15,1	13,7	12,5
3	eksploatacji sieci wodociągowej <sup>b</sup> .....	62,9	60,9	63,5	60,3
4	Zużycie wody na potrzeby gospodarki narodowej i ludności na 1 km <sup>2</sup> w dam <sup>3</sup> .....	3,8	4,0	3,9	4,2
5	w tym do produkcji przemysłowej .....	0,8	0,7	0,6	0,6
6	Ścieki przemysłowe i komunalne odprowadzone do wód lub do ziemi: oczyszczane w % wymagających oczyszczenia .....	98,4	99,2	99,9	100,0
7	nieoczyszczane na 1 km <sup>2</sup> w dam <sup>3</sup> .....	0,0	0,0	0,0	0,0
8	Ludność korzystająca z oczyszczalni ścieków w % ludności ogółem <sup>c</sup> .....	55,4	62,1	62,5	65,5
9	Emisja zanieczyszczeń powietrza z zakładów szczegól- nie uciążliwych dla czystości powietrza w tys. t: pyłowych .....	2,0	2,0	1,1	0,9
10	gazowych (bez dwutlenku węgla) .....	14,0	12,5	9,2	8,0
11	Zanieczyszczenia zatrzymane w urządzeniach do redukcji zanieczyszczeń w % zanieczyszczeń wytworzonych: pyłowych .....	98,1	98,3	98,8	98,9
12	gazowych (bez dwutlenku węgla) .....	4,8	11,2	13,4	12,8
13	Powierzchnia o szczególnych walorach przyrodniczych prawnie chroniona <sup>d</sup> (stan w dniu 31 XII): w % powierzchni ogólnej .....	31,9	32,0	32,0	32,0
14	na 1 mieszkańca w m <sup>2</sup> .....	5320	5376	5364	5389
15	Odpady wytworzone (w ciągu roku; z wyłączeniem odpadów komunalnych) <sup>e</sup> na 1 km <sup>2</sup> w t .....	35,6	46,0	35,3	72,7
16	Odpady komunalne zebrane <sup>f</sup> (w ciągu roku) na 1 mies- zkańca w kg .....	269	223	202	202
17	Nakłady na środki trwałe (ceny bieżące) w % nakładów inwestycyjnych ogółem: służące ochronie środowiska .....	5,5	3,0	5,1	5,6
18	służące gospodarce wodnej .....	1,6	1,3	2,3	0,8

<sup>a</sup> Poza rolnictwem (z wyłączeniem ferm przemysłowego chowu zwierząt), leśnictwem, łowiectwem i rybactwem – z ujęć własną ludność ogółem – na podstawie bilansów. <sup>d</sup> Dane nie uwzględniają informacji o obszarach sieci Natura 2000. <sup>e</sup> Patrz uwagi ogólne dane nieporównywalne z danymi za lata poprzednie ze względu na zmianę katalogu odpadów.

<sup>a</sup> Excluding agriculture (except industrial livestock farming), forestry, hunting and fishing – from their own sources. <sup>b</sup> Water with the total population – based on balances. <sup>d</sup> Data do not include information concerning the areas of Nature 2000 network. <sup>e</sup> See since 2003 data are not comparable with data for previous years due to a change in the catalogue of waste.



2013	2014	2015	2016	SPECIFICATION	No.
CHNIA					
EA					
20187	20187	20187	20187	Total area in km <sup>2</sup> (as of 31 Dec)	1
ŚRODOWISKA					
PROTECTION					
12,3	12,7	12,6	12,7	Water withdrawal – in % of total withdrawal – for purposes of:	
61,2	60,7	61,5	60,8	production <sup>a</sup>	2
				exploitation of water supply network <sup>b</sup>	3
4,1	4,2	4,3	4,3	Water consumption for needs of the national economy and population per 1 km <sup>2</sup> in dam <sup>3</sup>	4
0,6	0,6	0,6	0,7	of which for industrial production	5
100,0	100,0	100,0	100,0	Industrial and municipal wastewater discharged into waters or into the ground:	
–	–	–	0,0	treated in % of requiring treatment	6
				untreated per 1 km <sup>2</sup> in dam <sup>3</sup>	7
66,4	66,8	67,4	67,6	Population connected to wastewater treatment plants in % of total population <sup>c</sup>	8
0,9	0,9	0,9	0,8	Emission of air pollutants from plants of significant nuisance to air quality in thous. t:	
9,8	10,2	9,6	9,1	particulates	9
				gases (excluding carbon dioxide)	10
99,0	98,9	99,0	99,1	Pollutants retained in pollutant reduction systems in % of pollutants produced:	
12,1	8,4	8,6	8,3	particulates	11
				gases (excluding carbon dioxide)	12
32,0	32,0	31,8	31,6	Area of special nature value under legal protection <sup>d</sup> (as of 31 Dec):	
5407	5412	5403	5384	in % of total area	13
				per capita in m <sup>2</sup>	14
90,5	62,7	43,2	32,8	Generated waste (during the year; excluding municipal waste) <sup>e</sup> per 1 km <sup>2</sup> in t	15
210	230	241	245	Municipal waste collected <sup>f</sup> (during the year) per capita in kg	16
4,4	5,4	5,5	2,3	Outlays on fixed assets (current prices) in % of total investment outlays:	
1,1	1,0	0,5	0,5	in environmental protection	17
				in water management	18

nych. *b* Pobór wody na ujęciach przed wtłoczeniem do sieci. *c* Ludność korzystająca z oczyszczalni ścieków – dane szacunkowe, działu „Stan i ochrona środowiska”, ust. 10 na str. 52. *f* Dane szacunkowe; w 2000 r. określane jako odpady stałe wywiezione; od 2003 r.

drawal by intakes before entering the water supply network. *c* Population connected to wastewater treatment plants – estimated data, general notes in the chapter “Environmental protection”, item 10 on page 52. *f* Estimated data; in 2000 defined as solid waste removed;

I. **WAŻNIEJSZE DANE O WOJEWÓDZTWIE (cd.)**  
**MAJOR DATA ON THE VOIVODSHIP (cont.)**

Lp.	WYSZCZEGÓLNIENIE	2000	2005	2010	2012
<b>BEZPIECZEŃSTWO PUBLIC</b>					
1	Przestępstwa stwierdzone przez Policję w zakończonych postępowaniach przygotowawczych <sup>a</sup> :				
1	w liczbach bezwzględnych .....	33570	31873	24670	25136
2	na 10 tys. ludności .....	277,1	265,4	204,9	209,5
3	Wskaźnik wykrywalności sprawców przestępstw stwierdzonych przez Policję <sup>a</sup> w % .....	55,7	67,3	69,0	70,1
<b>LUD POPU</b>					
4	Ludność (stan w dniu 31 XII) .....	1210688	1199689	1203448	1198690
5	miasta .....	709976	709950	724826	723303
6	wieś .....	500712	489739	478622	475387
7	w tym kobiety .....	618017	614093	616081	613849
8	Kobiety na 100 mężczyzn (stan w dniu 31 XII) .....	104	105	105	105
9	Ludność na 1 km <sup>2</sup> powierzchni ogólnej (stan w dniu 31 XII) .....	60	59	60	59
Ludność w wieku (stan w dniu 31 XII):					
10	przedprodukcyjnym .....	314899	259795	229068	218452
11	produkcyjnym .....	702035	740354	764843	763271
12	poprodukcyjnym .....	193754	199540	209537	216967
13	Małżeństwa na 1000 ludności .....	5,3	5,4	5,8	5,3
14	Rozwody na 1000 ludności .....	1,2	1,8	1,6	1,5
15	Urodzenia żywe na 1000 ludności .....	9,9	9,1	9,9	9,3
16	Zgony <sup>c</sup> na 1000 ludności .....	9,7	9,8	9,8	9,9
17	Zgony niemowląt na 1000 urodzeń żywych .....	7,3	5,6	4,5	4,1
18	Przyrost naturalny na 1000 ludności .....	0,2	-0,7	0,1	-0,6
19	Saldo migracji wewnętrznych i zagranicznych na pobyt stały na 1000 ludności .....	-1,3	-1,6	-1,3	-1,5
Przeciętna liczba lat dalszego trwania życia w momencie urodzenia:					
20	mężczyźni .....	70,49	71,04	72,51	73,09
21	kobiety .....	79,14	80,41	81,90	82,32
<b>RYNEK LABOUR</b>					
Pracujący <sup>e</sup> (stan w dniu 31 XII):					
22	w tysiącach .....	495,5	387,9	398,0	397,3
23	w tym kobiety .....	237,3	180,1	187,4	188,7
24	na 1000 ludności .....	409	323	331	331
25	w sektorze prywatnym w % .....	77,5	76,0	76,7	77,5

<sup>a</sup> Do 2012 r. łącznie z prokuraturą; od 2014 r. bez czynów karalnych popełnionych przez nieletnich. <sup>b</sup> Patrz uwagi ogólne do publiki za 2015 r. i migracjach zagranicznych za 2014 r. <sup>c</sup> Według faktycznego miejsca pracy i rodzaju działalności (od 2004 r.); dane opracowano – Powszechnego Spisu Rolnego 1996, w 2005 r. – Narodowego Spisu Powszechnego Ludności i Mieszkań 2002 oraz Powszechnego

<sup>a</sup> Until 2012 including prosecutor's office; since 2014 excluding punishable acts committed by juveniles. <sup>b</sup> See general notes to the data on international migration for 2014 were used. <sup>c</sup> By actual workplace and kind of activity (since 2004); data were compiled in 2005 – of the Population and Housing Census 2002 as well as the Agricultural Census 2002, since 2010 – of the Agricultural

2013	2014	2015	2016	SPECIFICATION	No.
<b>PUBLICZNE SAFETY</b>					
22369	18512	17470	17048	Ascertained crimes by the Police in completed preparatory proceedings <sup>a</sup> :	1
187,0	155,1	146,8	143,6	in absolute numbers	2
				per 10 thous. population	
69,0	65,6	65,4	69,8	Rate of detectability of delinquents in ascertained crimes by the Police <sup>a</sup> in %	3
<b>NOSĆ<sup>b</sup> LATION<sup>b</sup></b>					
1194965	1191918	1188800	1186625	Population (as of 31 Dec)	4
721824	720900	719890	719662	urban areas	5
473141	471018	468910	466963	rural areas	6
612319	610754	609301	608227	of which females	7
105	105	105	105	Females per 100 males (as of 31 Dec)	8
59	59	59	59	Population per 1 km <sup>2</sup> of total area (as of 31 Dec)	9
Population of age (as of 31 Dec):					
214010	210460	207394	206087	pre-working	10
759614	755557	750360	744253	working	11
221341	225901	231046	236285	post-working	12
4,7	5,1	5,1	5,3	Marriages per 1000 population	13
1,7	1,6	1,7	1,5	Divorces per 1000 population	14
8,9	9,2	9,1	9,6	Live births per 1000 population	15
10,2	9,9	10,3	10,3	Deaths <sup>c</sup> per 1000 population	16
4,6	4,5	4,5	3,3	Infant deaths per 1000 live births	17
-1,3	-0,7	-1,2	-0,8	Natural increase per 1000 population	18
-2,1	-1,9	-1,9 <sup>d</sup>	-1,1	Internal and international net migration for permanent residence per 1000 population	19
Life expectancy at the moment of birth:					
73,22	73,97	73,76	74,15	males	20
82,26	82,78	82,59	82,77	females	21
<b>PRACY MARKET</b>					
Employed persons <sup>e</sup> (as of 31 Dec):					
400,1	408,8	413,1	421,8	in thousand	22
191,2	195,4	197,0	200,4	of which women	23
335	343	347	355	per 1000 population	24
77,8	78,3	78,8	79,0	in private sector in %	25

kacji, ust. 10 na str. 14. c Łącznie ze zgonami niemowląt. d Do obliczenia salda wykorzystano dane o migracjach wewnętrznych z uwzględnieniem pracujących w gospodarstwach indywidualnych w rolnictwie wyszacowanych przy uwzględnieniu wyników: w 2000 r. Spisu Rolnego 2002, od 2010 r. – Powszechnego Spisu Rolnego 2010.

publication, item 10 on page 14. c Including infant deaths. d For calculating net migration, data on internal migration for 2015 and considering employed persons on private farms in agriculture estimated using the results: in 2000 – of the Agricultural Census 1996, Census 2010.

**I. WAŻNIEJSZE DANE O WOJEWÓDZTWIE (cd.)**  
**MAJOR DATA ON THE VOIVODSHIP (cont.)**

Lp.	WYSZCZEGÓLNIENIE	2000	2005	2010	2012
<b>RYNEK LABOUR</b>					
	Pracujący <sup>ab</sup> – stan w dniu 31 XII (dok.):				
	według rodzajów działalności w %:				
1	rolnictwo, leśnictwo, łowiectwo i rybactwo .....	.	36,0	31,8	31,9
2	przemysł i budownictwo .....	.	18,7	20,4	20,0
3	handel; naprawa pojazdów samochodowych <sup>a</sup> , transport i gospodarka magazynowa, zakwaterowanie i gastronomia <sup>a</sup> , informacja i komunikacja .....	.	18,9	20,0	19,7
4	działalność finansowa i ubezpieczeniowa obsługa rynku nieruchomości <sup>a</sup> oraz pozostałe usługi <sup>c</sup> .....	.	26,4	27,8	28,4
	Przeciętne zatrudnienie:				
	w przemyśle:				
5	w tysiącach .....	.	52,4	50,6	50,9
6	na 1000 ludności .....	.	43,6	42,1	42,4
	w budownictwie:				
7	w tysiącach .....	.	10,3	14,2	14,5
8	na 1000 ludności .....	.	8,6	11,8	12,0
9	Bezrobotni zarejestrowani (stan w dniu 31 XII):				
	w tysiącach .....	79,2	73,2	63,8	68,7
10	2000 = 100 .....	100,0	92,4	80,5	86,7
	W % bezrobotnych zarejestrowanych (stan w dniu 31 XII):				
11	kobiety .....	52,4	50,3	47,4	45,9
12	w wieku 24 lata i mniej .....	29,4	25,0	23,9	21,2
13	pozostający bez pracy dłużej niż 1 rok .....	44,5	46,7	34,0	41,0
14	Bezrobotni zarejestrowani (stan w dniu 31 XII) na 1 ofertę pracy .....	1258	379	298	208
15	Stopa bezrobocia rejestrowanego <sup>b</sup> (stan w dniu 31 XII) w % .....	13,8	15,6	13,8	14,7
<b>WYNAGRODZENIA. ŚWIADCZENIA WAGES AND SALARIES.</b>					
16	Przeciętne miesięczne wynagrodzenia brutto w zł .....	1675,71	2085,12	2854,02	3143,64
17	2000 = 100 .....	100,0	124,4	170,3	187,6
18	w tym w: przemyśle .....	.	1986,41	2654,37	2962,60
19	budownictwie .....	.	1828,66	2686,33	2895,10
20	Przeciętna liczba emerytów i rencistów w tys. ....	291,7	279,1	276,3	264,1
21	pobierających emerytury i renty wypłacane przez Zakład Ubezpieczeń Społecznych .....	164,0	164,3	178,3	171,8
22	rolników indywidualnych .....	127,7	114,8	98,0	92,3
	Przeciętna miesięczna emerytura i renta brutto w zł:				
23	wypłacana przez Zakład Ubezpieczeń Społecznych	763,57	1023,31	1441,83	1594,42
24	rolników indywidualnych <sup>d</sup> .....	575,58	723,38	918,86	1020,19

a Według faktycznego miejsca pracy i rodzaju działalności (od 2004 r.). b Dane opracowano z uwzględnieniem pracujących Rolnego 1996, w 2005 r. – Narodowego Spisu Powszechnego Ludności i Mieszkań 2002 oraz Powszechnego Spisu Rolnego 2002, z pozarolniczego systemu ubezpieczeń społecznych w przypadku łączenia uprawnień do świadczeń z tego systemu z uprawnieniami

a By actual workplace and kind of activity (since 2004). b Data were compiled considering employed persons on private farms in as well as the Agricultural Census 2002, since 2010 – of the Agricultural Census 2010. c See general notes to the publication, item 5, system and to benefits from the Pension Fund.

2013	2014	2015	2016	SPECIFICATION	No.
PRACY (dok.)					
MARKET (cont.)					
				<i>Employed persons<sup>ab</sup> – as of 31 Dec (cont.):</i>	
				<i>by kind of activities in %:</i>	
31,7	31,1	30,7	30,1	<i>agriculture, forestry and fishing</i>	1
19,7	20,1	20,3	20,7	<i>industry and construction</i>	2
				<i>trade; repair of motor vehicles<sup>a</sup>, transportation and storage, accommodation and catering<sup>a</sup>, information and communication</i>	3
19,7	19,9	20,1	20,4	<i>financial and insurance activities real estate activities and other services<sup>c</sup></i>	4
29,0	28,9	28,9	28,8		
				<i>Average paid employment:</i>	
				<i>in industry:</i>	
49,9	51,1	51,8	53,9	<i>in thousand</i>	5
41,7	42,8	43,5	45,4	<i>per 1000 population</i>	6
				<i>in construction:</i>	
13,6	13,5	13,9	14,3	<i>in thousand</i>	7
11,4	11,3	11,7	12,1	<i>per 1000 population</i>	8
				<i>Registered unemployed persons (as of 31 Dec):</i>	
70,9	60,4	55,0	48,4	<i>in thousand</i>	9
89,5	76,2	69,4	61,0	<i>2000 = 100</i>	10
				<i>In % of registered unemployed (as of 31 Dec)</i>	
45,6	45,5	45,3	45,6	<i>women</i>	11
20,0	17,9	16,8	14,6	<i>aged 24 and less</i>	12
42,6	46,4	44,4	46,0	<i>out of work for longer than 1 year</i>	13
				<i>Registered unemployment persons (as of 31 Dec)</i>	
126	95	76	55	<i>per a job offer</i>	14
				<i>Registered unemployment rate<sup>b</sup> (as of 31 Dec)</i>	
15,1	12,9	11,8	10,3	<i>in %</i>	15
Z UBEZPIECZEŃ SPOŁECZNYCH					
SOCIAL SECURITY BENEFITS					
3258,66	3348,38	3455,57	3583,38	<i>Average monthly gross wages and salaries in zł</i>	16
194,5	199,9	206,2	213,8	<i>2000 = 100</i>	17
3092,82	3220,87	3344,37	3461,53	<i>of which: industry</i>	18
3065,30	3129,18	3190,55	3446,95	<i>construction</i>	19
				<i>Average number of retirees and pensioners</i>	
260,3	256,9	257,9	259,3	<i>in thous.</i>	20
				<i>receiving retirement pay and pensions paid by the</i>	
170,5	169,5	170,6	172,7	<i>Social Insurance Institution</i>	21
89,8	87,4	87,3	86,6	<i>farmers</i>	22
				<i>Average monthly gross retirement pay and pension in zł:</i>	
1682,71	1743,70	1798,48	1831,95	<i>paid by the Social Insurance Institution</i>	23
1086,69	1112,23	1149,95	1157,18	<i>farmers<sup>d</sup></i>	24

w gospodarstwach indywidualnych w rolnictwie wyszacowanych przy uwzględnieniu wyników: w 2000 r. – Powszechnego Spisu od 2010 r. – Powszechnego Spisu Rolnego 2010. c Patrz uwagi ogólne do publikacji, ust. 5, pkt 1) na str. 12. d Łącznie z wypłatami do świadczeń Funduszu Emerytalno-Rentowego.

agriculture estimated using the results: in 2000 – of the Agricultural Census 1996, in 2005 – of the Population and Housing Census 2002 (point 1) on page 12. d Including payments from non-agricultural social security system in case of a simultaneous right to benefits from this

I. **WAŻNIEJSZE DANE O WOJEWÓDZTWIE (cd.)**  
**MAJOR DATA ON THE VOIVODSHIP (cont.)**

Lp.	WYSZCZEGÓLNIENIE	2000	2005	2010	2012
INFRASTRUKTURA KOMUNALNA MUNICIPAL INFRASTRUCTURE					
	Długość sieci rozdzielczej (stan w dniu 31 XII) w km:				
1	wodociągowej .....	8904,5	11006,4	12321,5	12810,2
2	kanalizacyjnej <sup>a</sup> .....	1354,0	2030,3	2556,9	3047,3
	Zużycie w gospodarstwach domowych: wody z wodociągów:				
3	w hektometrach sześciennych .....	34,3	35,4	37,0	37,0
4	na 1 mieszkańca w m <sup>3</sup> .....	28,3	29,4	30,7	30,8
	energii elektrycznej w miastach <sup>b</sup> :				
5	w gigawatogodzinach .....	383,9	432,0	473,7	463,8
6	na 1 mieszkańca w kWh .....	540,4	608,0	653,3	640,9
	Zasoby mieszkaniowe <sup>c</sup> (w 2000 r. – zamieszkane; stan w dniu 31 XII):				
	mieszkania:				
7	w tysiącach .....	384,2	399,4	420,4	428,6
8	na 1000 ludności .....	317	333	349	358
9	izby na 1000 ludności .....	1180	1310	1400	1435
	powierzchnia użytkowa mieszkań w m <sup>2</sup> :				
10	na 1000 ludności .....	20546,5	24179,1	26173,2	26970,9
11	przeciętna 1 mieszkania .....	64,7	72,6	74,9	75,4
	Mieszkania oddane do użytkowania:				
	mieszkania:				
12	w tysiącach .....	3,8	3,2	4,3	4,5
13	na 1000 ludności .....	3,1	2,6	3,6	3,8
14	izby na 1000 ludności .....	11,5	11,7	15,3	16,0
	powierzchnia użytkowa mieszkań w m <sup>2</sup> :				
15	na 1000 ludności .....	234,9	290,7	360,2	406,2
16	przeciętna 1 mieszkania .....	75,6	110,4	100,3	103,2
EDUKACJA EDUCATION					
	Uczniowie w szkołach <sup>e</sup> (stan na początku roku szkolnego) w tys.:				
17	podstawowych <sup>f</sup> .....	110,0	85,2	67,4	64,5
18	gimnazjach .....	40,6	53,9	41,1	36,8
19	zasadniczych zawodowych <sup>g</sup> .....	14,4	5,9	5,6	4,6
20	liceach ogólnokształcących <sup>h</sup> .....	32,8	25,3	23,0	21,5
21	liceach profilowanych .....	x	7,2	1,1	0,4
22	technikach <sup>h</sup> .....	32,9	19,5	20,3	18,5
23	artystycznych ogólnokształcących <sup>i</sup> .....	0,5	0,4	0,4	0,4
24	policealnych .....	6,0	11,5	13,5	17,1

a Łącznie z kolektorami. b W 2000 r. bez gospodarstw domowych, których głównym źródłem utrzymania był dochód z użytkowania ust. 1 i 2 na str. 175. c Bez szkół dla dorosłych, z wyjątkiem szkół policealnych. f Bez dzieci w wieku 6 lat objętych edukacją w planie h W latach szkolnych 2005/06–2013/14 łącznie z uzupełniającymi odpowiednio: liceami ogólnokształcącymi i technikami. i Dających

a Including collectors. b In 2000 excluding households, whose the main source of maintenance was income from a private farm for adults, except post-secondary schools. f Excluding children aged 6 attending pre-primary education establishments. g Since general secondary and technical secondary respectively. i Leading to professional certification.

2013	2014	2015	2016	SPECIFICATION	No.
<b>NALNA. MIESZKANIA</b>					
<b>TURE. DWELLINGS</b>					
13078,0	13260,0	13443,3	13517,3	<i>Distribution network (as of 31 Dec) in km:</i>	
3166,4	3332,2	3436,2	3507,4	<i>water supply</i>	1
				<i>sewage<sup>a</sup></i>	2
				<i>Consumption in households:</i>	
				<i>water from water supply system:</i>	
37,5	38,3	40,2	39,4	<i>in cubic hectometre</i>	3
31,3	32,1	33,7	33,2	<i>per capita in m<sup>3</sup></i>	4
				<i>electricity in urban areas<sup>b</sup>:</i>	
463,3	459,1	454,1	449,8	<i>in gigawatt-hour</i>	5
641,5	636,5	630,4	624,8	<i>per capita in kWh</i>	6
				<i>Dwelling stocks<sup>c</sup> (in 2000 – inhabited; as of 31 Dec):</i>	
				<i>dwellings:</i>	
432,5	436,4	440,8	445,2	<i>in thousand</i>	7
362	366	371	375	<i>per 1000 population</i>	8
1453	1470	1490	1508	<i>rooms per 1000 population</i>	9
				<i>usable floor space of dwellings in m<sup>2</sup>:</i>	
27369,4	27782,0	28226,0	28656,8	<i>per 1000 population</i>	10
75,6	75,9	76,1	76,4	<i>average per dwelling</i>	11
				<i>Dwellings completed:</i>	
				<i>dwellings:</i>	
4,2	4,2	4,8	4,7	<i>in thousand</i>	12
3,5	3,5	4,0	4,0	<i>per 1000 population</i>	13
14,7	15,5	16,8	16,9	<i>rooms per 1000 population</i>	14
				<i>usable floor space of dwellings in m<sup>2</sup>:</i>	
349,5	373,1	402,1	409,4	<i>per 1000 population</i>	15
100,0	106,1	100,5	103,5	<i>average per dwelling</i>	16
<b>WYCHOWANIE<sup>d</sup></b>					
				<i>Pupils and students in schools<sup>e</sup> (as of the beginning of the school year) in thous.:</i>	
63,9	67,6	72,5	66,2	<i>primary<sup>f</sup></i>	17
35,0	33,7	33,2	32,2	<i>lower secondary</i>	18
4,5	4,6	4,3	3,9	<i>basic vocational<sup>g</sup></i>	19
20,2	19,0	18,0	17,0	<i>general secondary<sup>h</sup></i>	20
0,1	x	x	x	<i>specialized secondary</i>	21
17,5	16,7	16,3	15,9	<i>technical secondary<sup>h</sup></i>	22
0,4	0,4	0,4	0,5	<i>general art<sup>i</sup></i>	23
11,2	10,4	9,5	9,0	<i>post-secondary</i>	24

nego gospodarstwa indywidualnego w rolnictwie. c Na podstawie bilansów. d Patrz uwagi ogólne działu „Edukacja i wychowanie”, cówkach wychowania przedszkolnego. g Od roku szkolnego 2005/06 łącznie ze szkołami specjalnymi przysposabiającymi do pracy. uprawnienia zawodowe.

in agriculture. c Based on balances. d See general notes in the chapter “Education”, item 1 and 2 on page 175. e Excluding schools the 2005/06 school year including special job-training schools. h In the school years 2005/06–2013/14 including supplementary schools:

I. WAŻNIEJSZE DANE O WOJEWÓDZTWIE (cd.)  
 MAJOR DATA ON THE VOIVODSHIP (cont.)

Lp.	WYSZCZEGÓLNIENIE	2000	2005	2010	2012
EDUKACJA EDUCA					
	Absolwenci szkół <sup>b</sup> w tys.:				
1	podstawowych .....	19,5 <sup>e</sup>	16,1	11,9	11,0
2	gimnazjów .....	x	18,0	13,7	12,5
3	zasadniczych zawodowych <sup>d</sup> .....	4,8	1,9	1,9	1,6
4	liceów ogólnokształcących <sup>e</sup> .....	6,7	8,1	7,4	7,3
5	liceów profilowanych .....	x	2,6	0,5	0,2
6	techników <sup>f</sup> .....	6,7	4,2	4,7	4,5
7	artystycznych ogólnokształcących <sup>g</sup> .....	0,1	0,1	0,1	0,1
8	policealnych .....	2,1	3,6	3,3	3,7
9	Absolwenci szkół zasadniczych zawodowych, liceów ogólnokształcących, techników oraz artystycznych ogólnokształcących dających uprawnienia zawodowe <sup>h</sup> (bez szkół dla dorosłych) na 1000 ludności .....	15,2	14,0	12,2	11,4
10	Studenci szkół wyższych <sup>i</sup> (stan w dniu 30 XI) w tys. ....	44,2	52,9	52,8	46,2
11	Absolwenci szkół wyższych <sup>k</sup> w tys. ....	8,0	10,3	14,9	14,8
12	Uczniowie szkół dla dorosłych (stan na początku roku szkolnego) w tys. ....	11,9	10,4	7,7	7,0
13	Absolwenci szkół dla dorosłych w tys. ....	3,3	3,5	2,1	1,9
	Wychowanie przedszkolne <sup>l</sup> (stan na początku roku szkolnego):				
14	miejsca w przedszkolach w tys. .... dzieci w tys.:	19,2	17,6	22,4	25,4
15	w przedszkolach .....	19,3	17,1	22,8	26,1
16	w oddziałach przedszkolnych przy szkołach podstawowych .....	8,1	6,6	7,2	8,8
17	Dzieci w przedszkolach <sup>l</sup> (stan na początku roku szkolnego) na 1000 dzieci w wieku 3–6 lat <sup>m</sup> .....	319	356	501	537

a Patrz uwagi ogólne do działu „Edukacja i wychowanie”, ust. 1 i 2 na str. 175. b Bez szkół dla dorosłych, z wyjątkiem szkół police sabiających do pracy, e – z uzupełniającymi liceami ogólnokształcącymi (do roku szkolnego 2013/14), f W latach szkolnych 2010/11–specjalnymi przysposabiającymi do pracy, uzupełniającymi liceami ogólnokształcącymi (do roku szkolnego 2013/14) i liceami profilowa zamiejscowymi i punktami konsultacyjnymi; bez szkół resortu obrony narodowej oraz resortu spraw wewnętrznych i administracji; łącznie z zespołami wychowania przedszkolnego i punktami przedszkolnymi; w latach szkolnych 2009/10–2012/13 bez wychowania roku szkolnego 2013/14 łącznie z dziećmi przebywającymi przez cały rok szkolny w placówkach wykonujących działalność leczni a w 2015 r. – w wieku 3–5 lat.

a See general notes in the chapter "Education", item 1 and 2 on page 175. b Excluding schools for adults, except post-secondary schools, e – supplementary general secondary schools (until the 2013/14 school year). f In the school years 2010/11–2013/14 special job-training schools, supplementary general schools (until the 2013/14 school year) and specialized secondary schools (until the sections, basic organizational units in another location as well as teaching centres in another location; excluding academies of the Ministry in 2000 – the calendar year. l Since the 2008/09 school year including pre-primary education groups and pre-primary points; in the school institution) and since the 2013/14 school year including the children attending for all school year in the units performing health care population, and in 2015 – aged 3–5.



2013	2014	2015	2016	SPECIFICATION	No.
I WYCHOWANIE <sup>a</sup> (dok.)					
TION <sup>a</sup> (cont.)					
10,7	10,7	10,3	.	Graduates in schools <sup>b</sup> in thous.:	
11,8	11,1	11,0	.	primary	1
1,1	1,3	1,4	.	lower secondary	2
6,9	6,5	6,0	.	basic vocational <sup>d</sup>	3
0,1	x	x	.	general secondary <sup>e</sup>	4
4,1	3,8	3,8	.	specialized secondary	5
0,1	0,1	0,1	.	technical secondary <sup>f</sup>	6
3,7	3,4	3,0	.	general art <sup>g</sup>	7
			.	post-secondary	8
			.	Graduates of basic vocational, general and technical secondary as well as general art leading to professional certification schools <sup>h</sup> (excluding schools for adults ) per 1000 population	9
10,2	9,8	9,5	.		
41,4	37,7	34,9	33,2	Students of higher education institutions <sup>i</sup> (as of 30 Nov) in thous.	10
13,8	12,0	10,8	9,3	Graduates of higher education institutions <sup>ik</sup> in thous.	11
5,6	4,8	4,2	3,9	Students of schools for adults (as of the beginning of the school year) in thous.	12
1,5	1,5	1,2	.	Graduates of schools for adults in thous.	13
				Pre-primary education <sup>l</sup> (as of the beginning of the school year):	
26,4	26,9	27,0	29,8	places in nursery school in thous.	14
26,4	25,5	24,7	28,2	children in thous.:	
9,9	8,6	6,8	8,3	in nursery schools	15
				in pre-primary sections in primary schools	16
537	603	661	612	Children in nursery schools <sup>l</sup> (as of the beginning of the school year) per 1000 children aged 3–6 <sup>m</sup>	17

alnych. c Dane obejmują absolwentów klasy VIII i VI. d, e Od roku szkolnego 2005/06 łącznie: d – ze szkołami specjalnymi przysposobionymi (do roku szkolnego 2013/14), a w latach szkolnych 2010/11–2013/14 – technikami uzupełniającymi. i łącznie z filiami, wydziałami bez cudzoziemców. k Z poprzedniego roku akademickiego, a w roku 2000 – z roku kalendarzowego. l Od roku szkolnego 2008/09 przedszkolnego w placówkach wykonujących działalność leczniczą (do 2011 r. określanych jako zakłady opieki zdrowotnej), a od 2011 r. do przeliczeń wskaźnika użyto liczbę dzieci w grupie 3–6 w liczbie ludności w wieku 3–5 lat i połowie rocznika 6-latków, m W 2014 r. do przeliczeń wskaźnika użyto liczbę dzieci w grupie 3–6 w liczbie ludności w wieku 3–5 lat i połowie rocznika 6-latków,

schools. c Data include graduates of the 8th and the 6th grade. d, e Since the 2005/06 school year including: d – special job-training including supplementary technical secondary schools. g Leading to professional certification. h Since the 2005/06 school year including 2013/14 school year) as well as in the school years 2010/11–2013/14 – supplementary technical secondary schools. i Including branch of National Defence as well as the Ministry of the Interior and Administration; excluding foreigners. k From the previous academic year and years 2009/10–2012/13 excluding pre-primary education in the units performing health care activities (until 2011 defined as health care activities. m In 2014 the rate was calculated using the number of children aged 3–6 in the population aged 3–5 and in half of the 6-year old

**I. WAŻNIEJSZE DANE O WOJEWÓDZTWIE (cd.)**  
**MAJOR DATA ON THE VOIVODSHIP (cont.)**

Lp.	WYSZCZEGÓLNIENIE	2000	2005	2010	2012
<b>OCHRONA ZDROWIA<sup>a</sup></b> <b>HEALTH CARE<sup>a</sup> AND</b>					
	Pracownicy medyczni <sup>b</sup> (stan w dniu 31 XII):				
1	lekarze .....	3388	2694	2809	2987
2	lekarze dentyści .....	236	384	516	523
3	pielęgniarki .....	6640	5931	6224	6728
4	Łóżka w szpitalach ogólnych <sup>c</sup> (stan w dniu 31 XII) na 10 tys. ludności .....	52,4	50,9	49,6	48,8
5	Leczeni w szpitalach ogólnych na 10 tys. ludności .....	1635	1860	1926	2071
6	Przychodnie <sup>d</sup> (stan w dniu 31 XII) .....	359	441	628	733
7	Apteki ogólnodostępne (stan w dniu 31 XII) .....	258	296	337	352
8	Liczba ludności na 1 aptekę ogólnodostępną (stan w dniu 31 XII) .....	4693	4053	3571	3405
	Porady udzielone w zakresie ambulatoryjnej opieki zdrowotnej na 1 mieszkańca:				
9	lekarskie .....	6,0	6,7	6,9	7,2
10	stomatologiczne .....	0,7	0,8	0,9	0,9
11	Dzieci w żłobkach <sup>e</sup> i klubach dziecięcych <sup>f</sup> (stan w dniu 31 XII) na 1000 dzieci w wieku do lat 3 .....	15	19	30	40
<b>KULTURA.</b> <b>CULTURE.</b>					
12	Biblioteki publiczne (z filiami; stan w dniu 31 XII) .....	267	256	243	240
13	Księgozbiór bibliotek publicznych (z filiami; stan w dniu 31 XII) na 1000 ludności w wol. ....	3544	3733	3848	3906
14	Czytelnicy bibliotek publicznych (z filiami) na 1000 ludności .....	165	155	132	127
	Wypożyczenia księgozbioru <sup>g</sup> z bibliotek publicznych (z filiami) w wol.:				
15	na 1000 ludności .....	3316	2903	2670	2587
16	na 1 czytelnika .....	20,1	18,8	20,2	20,4
17	Miejsca w teatrach i instytucjach muzycznych (stan w dniu 31 XII) na 1000 ludności .....	1,6	1,3	1,9	3,2
18	Widzowie i słuchacze w teatrach i instytucjach muzycznych <sup>h</sup> na 1000 ludności .....	332	281	309	218
19	Muzea i oddziały muzealne (stan w dniu 31 XII) .....	22	26	26	26
20	Zwiedzający muzea i wystawy na 1000 ludności .....	277	349	292	322
21	Kina stałe (stan w dniu 31 XII) .....	20	19	14	14
22	Miejsca na widowni w kinach stałych (stan w dniu 31 XII) na 1000 ludności .....	4,4	3,7	5,0	5,0
23	Widzowie w kinach stałych na 1000 ludności .....	321	253	676	750
	Abonenci (stan w dniu 31 XII) na 1000 ludności:				
24	radiowi .....	220	219	156	157
25	telewizyjni .....	215	212	151	151
26	Baza noclegowa turystyki <sup>i</sup> (stan w dniu 31 VII) .....	223	180	182	243
27	w tym hotele .....	21	22	23	28
28	Miejsca noclegowe <sup>j</sup> (stan w dniu 31 VII) na 10 tys. ludności .....	130,5	98,1	94,7	103,4
29	Korzystający z noclegów <sup>k</sup> na 1000 ludności .....	321	332	379	446

a Od 2012 r. łącznie z danymi resortu obrony narodowej oraz spraw wewnętrznych i administracji, z wyłączeniem ochrony zdrowia pracy jest praktyka lekarska i pielęgniarska. c Bez miejsc dziennych na oddziałach szpitalnych; w latach 2000 i 2005 bez łóżek i inkubatorów żłobkowymi. f Do 2010 r. bez klubów dziecięcych. g Do 2014 r. bez wypożyczeń międzybibliotecznych. h Dane dotyczą działalności 10 i więcej miejsc noclegowych. k Patrz uwaga do tablicy 4 w dziale „Kultura. Turystyka. Sport” na str. 222.

a Since 2012 data include those of the Ministry of National Defence, the Ministry of the Interior and Administration, excluding health and nurse practice. c Excluding day places in hospital wards; in 2000 and 2005 excluding beds and incubators for newborns. d See general clubs. g Until 2014 excluding interlibrary lending. h Data concern activity performed in voivodship area, including outdoor events. i Since Sport” on page 222.

2013	2014	2015	2016	SPECIFICATION	No.
<b>I POMOC SPOŁECZNA</b>					
<b>SOCIAL WELFARE</b>					
2955	2948	3011	3178	Medical personnel <sup>b</sup> (as of 31 Dec):	1
490	489	492	503	doctors	2
6627	6499	6595	6570	dentists	3
				nurses	3
49,0	49,4	49,9	50,8	Beds in general hospitals <sup>c</sup> (as of 31 Dec) per 10 thous. population	4
2075	2159	2163	2053	In-patients in general hospitals per 10 thous. population	5
737	753	760	765	Out-patient departments <sup>d</sup> (as of 31 Dec)	6
377	386	387	406	Generally available pharmacies (as of 31 Dec)	7
3170	3088	3072	2923	Population (as of 31 Dec) per 1 generally available pharmacy	8
7,4	7,4	7,6	7,8	Consultations provided within the scope of out-patient health care per capita:	9
1,0	1,0	1,0	1,0	doctors	9
				dental	10
48	62	70	78	Children in nurseries <sup>e</sup> and children's clubs <sup>f</sup> (as of 31 Dec) per 1000 children up to the age of 3	11
<b>TURYSTYKA</b>					
<b>TOURISM</b>					
238	240	238	238	Public libraries (with branches; as of 31 Dec)	12
3894	4020	4048	4039	Public library collection (with branches; as of 31 Dec) per 1000 population in vol.	13
122	122	122	120	Public library borrowers (with branches) per 1000 population	14
2485	2517	2450	2422	Public library loans <sup>g</sup> (with branches) in vol.: per 1000 population	15
20,4	20,6	20,2	20,2	per borrower	16
3,3	3,3	3,3	3,4	Seats in theatres and music institutions (as of 31 Dec) per 1000 population	17
237	252	266	196	Audience in theatres and music institutions <sup>h</sup> per 1000 population	18
27	28	31	30	Museums with branches (as of 31 Dec)	19
350	396	461	453	Museum and exhibition visitors per 1000 population	20
13	12	12	12	Fixed cinemas (as of 31 Dec)	21
5,0	4,9	5,5	5,4	Seats in fixed cinemas (as of 31 Dec) per 1000 population	22
671	779	857	953	Audience in fixed cinemas per 1000 population	23
161	161	160	161	Subscribers (as of 31 Dec) per 1000 population:	24
155	155	154	154	radio	24
254	248	269	263 <sup>k</sup>	television	25
34	35	36	47 <sup>k</sup>	Tourist accommodation establishments <sup>i</sup> (as of 31 Jul) of which hotels	26
107,8	107,7	113,1	118,2 <sup>k</sup>	Number of beds <sup>i</sup> (as of 31 Jul) per 10 thous. population	28
497	503	510	559 <sup>k</sup>	Tourists accommodated <sup>i</sup> per 1000 population	29

w zakładach karnych b Od 2005 r. pracujący bezpośrednio z pacjentem; od 2010 r. łącznie z osobami, dla których głównym miejscem torów dla noworodków. d Patrz uwagi ogólne działu „Ochrona zdrowia i pomoc społeczna”, ust. 2 na str. 205. e Łącznie z oddziałami prowadzonej na terenie województwa, łącznie z imprezami organizowanymi w plenerze. i Od 2011 r. dotyczy obiektów posiadających

care in prisons. b Since 2005 working directly with a patient; since 2010 including persons for whom the primary workplace is a medical notes in the chapter "Health care and social welfare", item 2 on page 205. e Including nursery wards. f Until 2010 excluding children's 2011 concern establishments possessing 10 and more bed places. k See note to the table 4 in the chapter "Culture. Tourism.

I. WAŻNIEJSZE DANE O WOJEWÓDZTWIE (cd.)  
 MAJOR DATA ON THE VOIVODSHIP (cont.)

Lp.	WYSZCZEGÓLNIENIE	2000	2005	2010	2012
					ROLNICTWO <sup>a</sup> AGRICULTURE <sup>a</sup>
1	Użytki rolne <sup>bc</sup> (stan w czerwcu) w tys. ha .....	1204,6	1097,5	1057,0	1083,4
2	w tym w dobrej kulturze rolnej w % .....	x	x	98,1	98,8
3	Powierzchnia zasiewów <sup>cd</sup> (stan w czerwcu) w tys. ha .....	742,5	676,8	605,8	630,7
	w tym w %:				
4	zboża podstawowe (łącznie z mieszankami zbożowymi) .....	75,9	73,2	74,3	69,6
5	w tym: pszenica .....	9,7	5,8	6,2	6,7
6	żyto .....	17,9	15,4	12,8	10,3
7	ziemniaki .....	10,3	4,8	2,8	1,9
8	buraki cukrowe .....	0,7	0,9	0,0	0,0
	Zbiory w tys. t:				
9	zboża podstawowe (łącznie z mieszankami zbożowymi) .....	836,1	1326,5	1309,7	1266,2
10	w tym: pszenica .....	132,4	119,4	125,6	137,8
11	żyto .....	188,3	243,3	185,8	159,9
12	ziemniaki <sup>e</sup> .....	1479,1	563,5	353,9	253,5
13	buraki cukrowe .....	178,3	240,0	13,0	4,9
	Plony z 1 ha w dt:				
14	zboża podstawowe (łącznie z mieszankami zbożowymi) .....	14,8	26,8	29,1	28,9
15	w tym: pszenica .....	18,3	30,4	33,4	32,6
16	żyto .....	14,2	23,4	24,0	24,7
17	ziemniaki <sup>e</sup> .....	194	172	206	210
18	buraki cukrowe .....	326	414	472	443
	Zwierzęta gospodarskie <sup>c</sup> (stan w czerwcu):				
	bydło:				
19	w tysiącach sztuk .....	667,5	737,8	878,9	927,6
20	na 100 ha użytków rolnych <sup>b</sup> w szt. ....	56,0	67,2	83,1	85,6
	trzoda chlewna (w latach 2000, 2005 oraz 2011–2013 – stan w końcu lipca):				
21	w tysiącach sztuk .....	947,9	873,8	552,8	370,7
22	na 100 ha użytków rolnych <sup>b</sup> w szt. ....	79,5	79,6	52,3	34,2
	Produkcja na 1 ha użytków rolnych <sup>b</sup> :				
23	żywa rzeźnego w przeliczeniu na mięso <sup>f</sup> (łącznie z tłuszczami i podrobami) w kg .....	153,5	166,9	196,1	176,6
24	mleka krowiego w l .....	1035	1482	1863	2097
	Skup produktów rolnych na 1 ha użytków rolnych <sup>b</sup> :				
25	ziarno zbóż podstawowych (łącznie z mieszankami zbożowymi) w kg .....	67	90	85	128
26	ziemniaki w kg .....	160	112	83	121
27	buraki cukrowe w kg .....	149	219	6	5
28	żywiec rzeźny w przeliczeniu na mięso <sup>g</sup> (łącznie z tłuszczami) w kg .....	89	115	148	133
29	mleko krowie w l .....	886	1481	1627	1748

a Dane według siedziby użytkownika gospodarstwa. b Od 2010 r. bez posiadaczy użytków rolnych nieprowadzących działalności rolnego Spisu Rolnego. d Od 2010 r. bez powierzchni upraw trwałych, ogrodów przydomowych i upraw na przyoranie (nawozy zielone), koziego, króliczego i dziczyzny; w wadze poubojowej ciepłej. g Dotyczy mięsa: wołowego, cielęcego, wieprzowego, baraniego, końskie

a Data are presented by the official residence of land user. b Since 2010 excluding owners of agricultural land who do not conduct of the Agricultural Census. d Since 2010 excluding permanent crops, kitchen gardens as well as area intended for ploughing (green fertil in post-slaughter warm weight. g Concerns meat: beef, veal, pork, mutton, horseflesh and poultry; in post-slaughter warm weight.

2013	2014	2015	2016	SPECIFICATION	No.
<b>I LEŚNICTWO AND FORESTRY</b>					
1074,1	1078,0	1058,3	1094,0	Agricultural land <sup>bc</sup> (as of June) in thous. ha	1
99,1	99,4	99,3	99,4	of which in good agricultural condition in %	2
625,7	635,2	655,6	688,3	Sown area <sup>cd</sup> (as of June) in thous. ha	3
				of which in %:	
64,8	64,5	62,2	58,0	basic cereals (including cereal mixed)	4
6,4	7,3	8,0	7,2	of which: wheat	5
9,5	7,0	5,8	6,2	rye	6
3,8	1,6	1,8	1,2	potatoes	7
0,0	0,0	0,0	0,0	sugar beets	8
				Crop production in thous. t:	
1159,5	1279,9	1083,0	1111,8	basic cereals (including cereal mixed)	9
133,0	167,4	171,5	160,7	of which: wheat	10
139,9	117,2	90,1	96,9	rye	11
449,1	228,1	186,9	184,9	potatoes <sup>e</sup>	12
-	5,1	4,2	4,8	sugar beets	13
				Yields per 1 ha in dt:	
28,6	31,2	26,6	27,8	basic cereals (including cereal mixed)	14
33,0	36,1	32,6	32,4	of which: wheat	15
23,6	26,2	23,8	22,8	rye	16
190	224	163	221	potatoes <sup>e</sup>	17
-	602	617	663	sugar beets	18
				Livestock <sup>c</sup> (as of June):	
				cattle:	
956,6	947,8	949,1	947,0	in thousand heads	19
89,1	87,9	89,7	86,6	per 100 ha of agricultural land <sup>b</sup> in heads	20
				pigs (in years 2000, 2005 and 2011–2013 – as of the end of July):	
350,8	354,1	337,2	307,9	in thousand heads	21
32,7	32,9	31,9	28,1	per 100 ha of agricultural land <sup>b</sup> in heads	22
				Production per 1 ha of agricultural land <sup>b</sup> :	
200,0	208,4	221,4	224,4	of animals for slaughter in terms of meat <sup>f</sup> (including fats and pluck) in kg	23
2198	2195	2424	2362	of cows' milk in l	24
				Procurement of agricultural products per 1 ha of agricultural land <sup>b</sup> :	
113	128	124	113	basic cereal (including cereal mixed) in kg	25
78	145	130	204	potatoes in kg	26
-	5	4	4	sugar beets in kg	27
153	170	185	191	animals for slaughter in terms of meat <sup>g</sup> (including fats) in kg	28
1805	1925	2037	2060	cows' milk in l	29

rolniczej oraz posiadaczy poniżej 1 ha użytków rolnych prowadzących działalność rolniczą o małej skali. c W 2010 r. dane Powszechnego Spisowego Rolnictwa z 2010 r. bez ogrodów przydomowych. f Dotyczy mięsa: wołowego, cielęcego, wieprzowego, baraniego, końskiego, drobiowego, go i drobiowego; w wadze poubojowej ciepłej.

agricultural activities and owners of less than 1 ha of agricultural land who conduct agricultural activities on a small scale. c In 2010 data (including fats and pluck) in kg. f Concerns meat: beef, veal, pork, mutton, horseflesh, poultry, goat, rabbit and game;

**I. WAŻNIEJSZE DANE O WOJEWÓDZTWIE (cd.)**  
**MAJOR DATA ON THE VOIVODSHIP (cont.)**

Lp.	WYSZCZEGÓLNIENIE	2000	2005	2010	2012
ROLNICTWO <sup>a</sup> AGRICULTURE <sup>a</sup>					
1	Zużycie nawozów w przeliczeniu na czysty składnik na 1 ha użytków rolnych <sup>bcd</sup> w kg:				
	mineralnych lub chemicznych (łącznie z wieloskładnikowymi) .....	75,2	87,1	106,2	99,5
2	wapniowych .....	61,9	60,0	14,4	12,6
3	Ciągniki rolnicze (stan w czerwcu; w 2000 r. – stan w dniu 31 XII) na 100 ha użytków rolnych <sup>bd</sup> w szt. ....	7,1	8,8	9,6	.
4	Powierzchnia gruntów leśnych (stan w dniu 31 XII) w tys. ha .....	604,5	614,2	626,2	628,4
Powierzchnia lasów (stan w dniu 31 XII):					
5	w tysiącach hektarów .....	595,6	604,6	616,2	618,4
6	na 1 mieszkańca w ha .....	0,50	0,50	0,50	0,52
7	Lesistość (stan w dniu 31 XII) w % .....	29,5	30,0	30,5	30,6
8	Pozyskanie drewna (grubizny) na 100 ha powierzchni lasów w m <sup>3</sup> .....	233,7	284,5	287,5	283,1
PRZE INDU					
Produkcja sprzedana przemysłu:					
9	w milionach złotych (ceny bieżące) .....	.	12239,5	16687,7	19583,4
10	rok poprzedni = 100 (ceny stałe) .....	.	.	100,8	104,9
11	2005 = 100 (ceny stałe) .....	.	100,0	118,0	133,6
12	na 1 zatrudnionego w zł (ceny bieżące) .....	.	233529	329510	384984
13	na 1 mieszkańca w zł (ceny bieżące) .....	.	10191	13857	16323
BUDO CONSTR					
Sprzedaż produkcji budowlano-montażowej <sup>e</sup> (ceny bieżące):					
14	w milionach złotych .....	.	1706,6	4786,5	3888,2
15	w tym sektor prywatny w % ogółem .....	.	97,4	99,2	98,6
16	na 1 mieszkańca w zł .....	.	1421	3975	3241
TRANSPORT. TELE TRANSPORT. TELE					
Linie kolejowe eksploatowane normalnotorowe <sup>f</sup> :					
17	w kilometrach .....	783	682	759	700
18	na 100 km <sup>2</sup> powierzchni ogólnej w km .....	3,9	3,4	3,8	3,5
Drogi publiczne o twardej nawierzchni (miejskie i zamiejskie):					
19	w kilometrach .....	10569	11013	11999	12391
20	na 100 km <sup>2</sup> powierzchni ogólnej w km .....	52,4	54,6	59,4	61,4
Samochody osobowe zarejestrowane <sup>g</sup> :					
21	w tysiącach sztuk .....	259,1	352,4	469,4	504,9
22	na 1000 ludności .....	214	294	390	421
Placówki pocztowe operatora wyznaczonego <sup>h</sup> :					
23	w liczbach bezwzględnych .....	339	298	348	361
24	na 100 tys. ludności .....	28,0	24,8	28,9	30,1

a Dane według siedziby użytkownika gospodarstwa. b Od 2010 r. bez posiadaczy użytków rolnych nieprowadzących działalności d W 2010 r. dane Powszechnego Spisu Rolnego. e Zrealizowanej przez podmioty budowlane – według miejsca wykonywania robót. od 2005 r. również innych podmiotów, będących zarządcami infrastruktury kolejowej. g Od 2011 r. łącznie z pojazdami posiadającymi określane jako placówki operatora publicznego (poczta publiczna).

a Data are presented by the official residence of land user. b Since 2010 excluding owners of agricultural land who do not farming year. d In 2010 data of the Agricultural Census. e Realized by construction units – by place of performing works. f Including broad entities managing railway infrastructure. g Since 2011 including road vehicles having temporary permission given at the end of the year.

2013	2014	2015	2016	SPECIFICATION	No.
<b>I LEŚNICTWO (dok.)</b>					
<b>AND FORESTRY (cont.)</b>					
				<i>Consumption of fertilizers in terms of pure ingredient per 1 ha of agricultural land<sup>bcd</sup> in kg:</i>	
97,6	115,7	88,7	95,1	<i>mineral or chemical (including mixed fertilizers)</i>	1
7,9	21,2	20,4	16,6	<i>lime</i>	2
				<i>Agricultural tractors (as of June; in 2000 – as of 31 Dec) per 100 ha of agricultural land<sup>bd</sup> in units</i>	3
9,8	.	.	10,1		
629,0	630,0	630,9	631,5	<i>Forest land (as of 31 Dec) in thous. ha</i>	4
				<i>Forest area (as of 31 Dec):</i>	
619,1	620,1	620,9	621,5	<i>in thousand hectares</i>	5
0,52	0,52	0,52	0,52	<i>per capita in ha</i>	6
30,7	30,7	30,8	30,8	<i>Forest cover (as of 31 Dec) in %</i>	7
				<i>Removals (timber) per 100 ha of forest area in m<sup>3</sup></i>	8
296,3	305,7	324,5	338,3		
<b>MYSŁ</b>					
<b>STRY</b>					
				<i>Sold production of industry:</i>	
20930,5	21924,0	21942,6	23138,4	<i>in million zlotys (current prices)</i>	9
105,6	107,9	106,8	106,2	<i>previous year = 100 (constant prices)</i>	10
141,1	152,2	162,5	172,6	<i>2005 = 100 (constant prices)</i>	11
419579	429252	423341	429476	<i>per employee in zł (current prices)</i>	12
17493	18372	18435	19484	<i>per capita in zł (current prices)</i>	13
<b>WNICTWO</b>					
<b>UCTION</b>					
				<i>Sales of construction and assembly production<sup>e</sup> (current prices):</i>	
3240,7	4339,8	4263,7	3240,3	<i>in million zlotys</i>	14
99,1	99,2	99,2	99,1	<i>of which private sector in % of total</i>	15
2709	3637	3582	2728	<i>per capita in zł</i>	16
<b>KOMUNIKACJA – stan w dniu 31 XII</b>					
<b>COMMUNICATIONS – as of 31 Dec</b>					
				<i>Railway lines operated – standard gauge<sup>f</sup>:</i>	
693	656	654	654	<i>in kilometres</i>	17
3,4	3,2	3,2	3,2	<i>per 100 km<sup>2</sup> of total area in km</i>	18
				<i>Hard surface public roads (urban and non-urban):</i>	
12554	12782	12925	13145	<i>in kilometres</i>	19
62,2	63,3	64,0	65,1	<i>per 100 km<sup>2</sup> of total area in km</i>	20
				<i>Registered passenger cars<sup>g</sup>:</i>	
518,5	533,1	551,5	575,7	<i>in thousand units</i>	21
434	447	464	485	<i>per 1000 population</i>	22
				<i>Post offices of appointed operator<sup>h</sup>:</i>	
341	324	321	325	<i>in absolute numbers</i>	23
28,5	27,2	27,0	27,4	<i>per 100 thous. population</i>	24

rolniczej oraz posiadaczy poniżej 1 ha użytków rolnych prowadzących działalność rolniczą o małej skali. c W roku gospodarczym. f Łącznie z szerokotorowymi, których długość w 2016 r. wynosiła 42 km; dane dotyczą sieci kolejowej Polskich Kolei Państwowych (PKP), pozwolenia czasowe wydane w końcu roku. h W 2000 r. placówki pocztowe i placówki usług telekomunikacyjnych; w latach 2005–2012

conduct agricultural activities and owners of less than 1 ha of agricultural land who conduct agricultural activities on a small scale. c In gauge, the length of which in 2016 was 42 km; data concern rail network of Polskie Koleje Państwowe (PKP) as well as since 2005 of other h In 2000 post offices and telecommunication service offices; in 2005–2012 determined as the public operator (public post).

**I. WAŻNIEJSZE DANE O WOJEWÓDZTWIE (cd.)**  
**MAJOR DATA ON THE VOIVODSHIP (cont.)**

Lp.	WYSZCZEGÓLNIENIE	2000	2005	2010	2012
					TRANSPORT. TELE TRANSPORT. TELE
1	Telefoniczne łącza główne <sup>a</sup> :				
	w tysiącach .....	337,1	364,2	231,3	171,5
2	na 1000 ludności .....	278	304	192	143
					HAN TRA
	Sprzedaż detaliczna towarów (ceny bieżące):				
3	w milionach złotych .....	9676,8	10571,8	11672,6	13918,5
4	na 1 mieszkańca w zł .....	7987	8803	9693	11601
5	Sklepy <sup>b</sup> (stan w dniu 31 XII) w tys. ....	11,9	10,1	10,3	10,1
6	Liczba ludności (stan w dniu 31 XII) na 1 sklep <sup>b</sup> .....	101	118	117	119
					FINANSE PUBLIC
	<b>Budżety gmin<sup>c</sup></b>				
	Dochody:				
7	w milionach złotych .....	888,1	1347,3	2039,5	2219,2
8	na 1 mieszkańca w zł .....	1124	1737	2622	2872
	Wydatki:				
9	w milionach złotych .....	916,6	1334,7	2325,5	2185,1
10	na 1 mieszkańca w zł .....	1160	1720	2990	2828
	<b>Budżety miast na prawach powiatu</b>				
	Dochody:				
11	w milionach złotych .....	714,7	1015,8	1803,8	2003,4
12	na 1 mieszkańca w zł .....	1695	2389	4229	4692
	Wydatki:				
13	w milionach złotych .....	765,2	1052,9	2014,5	2067,4
14	na 1 mieszkańca w zł .....	1815	2476	4723	4842
	<b>Budżety powiatów</b>				
	Dochody:				
15	w milionach złotych .....	368,4	418,3	653,8	640,8
16	na 1 mieszkańca w zł .....	466	539	841	829
	Wydatki:				
17	w milionach złotych .....	366,2	421,2	670,5	638,5
18	na 1 mieszkańca w zł .....	464	543	862	826
	<b>Budżet województwa</b>				
	Dochody:				
19	w milionach złotych .....	118,9	168,9	442,3	468,3
20	na 1 mieszkańca w zł .....	98	141	367	390
	Wydatki:				
21	w milionach złotych .....	122,5	182,8	411,7	492,2
22	na 1 mieszkańca w zł .....	101	152	342	410

<sup>a</sup> Dane dotyczą operatorów telekomunikacyjnych sieci publicznej. <sup>b</sup> Dane za 2000 r. nieporównywalne z danymi za lata następnego powiatu.

<sup>a</sup> Data concern operators of the public telecommunication network. <sup>b</sup> Data for 2000 are not comparable with data for the following powiat status.



2013	2014	2015	2016	SPECIFICATION	No.
KOMUNIKACJA – stan w dniu 31 XII (dok.)					
COMMUNICATIONS – as of 31 Dec (cont.)					
179,8	138,9	127,3	118,9	Fixed main line <sup>a</sup> :	1
151	117	107	100	in thousand	2
				per 1000 population	
DEL					
DE					
11892,2	13222,2	13793,5	13090,4	Retail sales (current prices):	3
9939	11080	11589	11023	in million zlotys	4
9,4	10,1	10,0	10,0	per capita in zł	5
127	118	119	124	Shops <sup>b</sup> (as of 31 Dec) in thous.	6
				Number of population (as of 31 Dec) per shop <sup>b</sup>	
PUBLICZNE					
FINANCE					
				<b>Budgets of gminas<sup>c</sup></b>	
2332,4	2458,1	2569,0	2861,9	Revenue:	7
3031	3209	3369	3771	in million zlotys	8
				per capita in zł	
2290,1	2470,5	2482,0	2725,5	Expenditure:	9
2976	3225	3255	3591	in million zlotys	10
				per capita in zł	
<b>Budgets of cities with powiat status</b>					
				Revenue:	
1951,4	2359,5	1941,3	2259,4	in million zlotys	11
4570	5521	4539	5272	per capita in zł	12
				Expenditure:	
2024,9	2138,8	2017,2	2210,4	in million zlotys	13
4742	5005	4716	5158	per capita in zł	14
<b>Budgets of powiats</b>					
				Revenue:	
685,8	732,6	749,3	716,4	in million zlotys	15
891	956	983	944	per capita in zł	16
				Expenditure:	
674,9	731,4	737,6	688,0	in million zlotys	17
877	955	967	906	per capita in zł	18
<b>Budget of voivodship</b>					
				Revenue:	
572,8	766,5	847,6	423,9	in million zlotys	19
479	642	712	357	per capita in zł	20
				Expenditure:	
561,0	744,0	930,7	374,1	in million zlotys	21
469	623	782	315	per capita in zł	22

w związku ze zmianą od 2004 r. metodą badania sklepów. c Bez dochodów i wydatków gmin mających również status miasta na years due to changed, since 2004, method of shop survey. c Excluding revenue and expenditure of gminas which are also cities with

I. **WAŻNIEJSZE DANE O WOJEWÓDZTWIE (dok.)**  
**MAJOR DATA ON THE VOIVODSHIP (cont.)**

Lp.	WYSZCZEGÓLNIENIE	2000	2005	2010	2012
<b>INWESTYCJE INVESTMENTS.</b>					
Nakłady inwestycyjne (ceny bieżące):					
1	w milionach złotych .....	2282,1	3266,9	5050,9	5500,6
2	na 1 mieszkańca w zł .....	1884	2720	4194	4585
Wartość brutto środków trwałych (stan w dniu 31 XII; bieżące ceny ewidencyjne):					
3	w milionach złotych .....	39372,6	49915,5	66592,9	74707,1
4	na 1 mieszkańca w zł .....	32497	41607	55335	62324
<b>RACHUNKI REGIONAL</b>					
Produkt krajowy brutto (ceny bieżące):					
5	w milionach złotych .....	.	.	32975	36337
6	na 1 mieszkańca w zł .....	.	.	27381	30288
Produkt krajowy brutto (ceny stałe)					
7	– rok poprzedni = 100 .....	.	.	.	100,4
Wartość dodana brutto (ceny bieżące):					
8	w milionach złotych .....	.	.	29012	32195
9	na 1 mieszkańca w zł .....	.	.	24090	26835
Nominalne dochody do dyspozycji brutto w sektorze gospodarstw domowych:					
10	w milionach złotych .....	.	.	23800	25717
11	na 1 mieszkańca w zł .....	.	.	19762	21436
12	Realne dochody do dyspozycji brutto w sektorze gospodarstw domowych – rok poprzedni = 100 .....	.	.	.	98,2
<b>PODMIOTY GOSPODARKI NARODOWEJ ENTITIES OF THE NATIONAL ECONOMY</b>					
13	Ogółem: w tysiącach .....	85,8	88,9	91,9	94,7
14	na 10 tys. ludności .....	709	741	763	790
Osoby prawne i jednostki organizacyjne niemające osobowości prawnej:					
15	w tysiącach .....	15,5	16,8	18,8	20,7
w tym:					
16	spółdzielnie .....	0,6	0,5	0,5	0,5
17	spółki handlowe .....	2,4	3,7	4,5	5,1
18	w tym z udziałem kapitału zagranicznego .....	0,3	0,4	0,5	0,6
19	spółki cywilne .....	6,6	4,5	4,7	4,9
20	2000 = 100 .....	100,0	108,5	121,1	133,4
Osoby fizyczne prowadzące działalność gospodarczą:					
21	w tysiącach .....	70,3	72,1	73,1	74,0
22	2000 = 100 .....	100,0	102,5	103,9	105,3
23	na 10 tys. ludności .....	581	601	607	618

a Dane za 2000 r. nieporównywalne w związku z nowelizacją w 2002 r. ustawy o rachunkowości. b Dane za lata 2010–2014 zostały na str. 285. c Bez osób prowadzących gospodarstwa indywidualne w rolnictwie.

a Data for 2000 are not comparable due to amendments in 2002 of the Act of Accounting. b Data for the years 2010–2014 were item 4 on page 285. c Excluding persons tending private farms in agriculture.

2013	2014	2015	2016	SPECIFICATION	No.
<b>ŚRODKI TRWAŁE<sup>a</sup></b>					
<b>FIXED ASSETS<sup>a</sup></b>					
5515,3	6871,5	6848,3	4957,1	<i>Investment outlays (current prices):</i>	1
4610	5758	5754	4174	<i>in million zlotys</i>	2
				<i>per capita in zł</i>	
79626,3	85048,0	91087,0	94528,1	<i>Gross value of fixed assets (as of 31 Dec;</i>	3
66635	71354	76621	79661	<i>current book-keeping prices):</i>	4
				<i>in million zlotys</i>	
				<i>per capita in zł</i>	
<b>REGIONALNE<sup>b</sup></b>					
<b>ACCOUNTS<sup>b</sup></b>					
37538	38608	39602	.	<i>Gross domestic product (current prices):</i>	5
31374	32352	33272	.	<i>in million zlotys</i>	6
				<i>per capita in zł</i>	
102,4	102,6	101,6	.	<i>Gross domestic product (constant prices)</i>	7
				<i>– previous year = 100</i>	
33325	34236	35134	.	<i>Gross value added (current prices):</i>	8
27853	28689	29518	.	<i>in million zlotys</i>	9
				<i>per capita in zł</i>	
26442	26541	26935	.	<i>Gross nominal disposable income in the household</i>	10
22100	22241	22630	.	<i>sector :</i>	11
				<i>in million zlotys</i>	
				<i>per capita in zł</i>	
102,2	100,7	102,8	.	<i>Gross disposable income in the households sector</i>	12
				<i>– previous year = 100</i>	
<b>W REJESTRZE REGON<sup>c</sup> – stan w dniu 31 XII</b>					
<b>IN THE REGON REGISTER<sup>c</sup> – as of 31 Dec</b>					
96,5	98,3	99,3	100,0	<i>Total: in thousand</i>	13
808	825	835	842	<i>per 10 thous. population</i>	14
21,5	22,4	23,1	23,9	<i>Legal persons and organizational entities without</i>	15
				<i>legal personality:</i>	
				<i>in thousands</i>	
0,5	0,5	0,5	0,5	<i>of which:</i>	16
5,6	5,9	6,5	7,1	<i>co-operatives</i>	17
0,7	0,7	0,8	0,9	<i>commercial companies</i>	18
5,0	5,0	5,1	5,1	<i>of which with foreign capital participation</i>	19
138,5	144,4	148,6	154,0	<i>civil law partnerships</i>	20
				<i>2000 = 100</i>	
75,0	75,9	76,3	76,1	<i>Natural persons conducting economic activity:</i>	21
106,7	108,0	108,4	108,2	<i>in thousands</i>	22
628	637	641	641	<i>2000 = 100</i>	23
				<i>per 10 thous. population</i>	

zmienione w stosunku do opublikowanych w poprzedniej edycji publikacji; patrz uwagi ogólne działu „Rachunki regionalne”, ust. 4  
*changed in relations to the data published in the previous edition of the publication; see general notes in the chapter "Regional accounts",*

**II. WYBRANE DANE O PODREGIONACH (NTS 3) I POWIATACH (NTS 4)**  
**SELECTED DATA BY SUBREGIONS (NTS 3) AND POWIATS (NTS 4)**

Lp.	WYSZCZEGÓLNIENIE SPECIFICATION	Powierzchnia <sup>ab</sup> Total area <sup>ab</sup>		Ludność <sup>a</sup> Population <sup>a</sup>						
		w km <sup>2</sup> in km <sup>2</sup>	w odsetkach in %	w tys. in thous.	w odsetkach in %	wzrost lub spadek w stosunku do 2015 r. w % increase or decrease in relation to 2015 in %	na 1 km <sup>2</sup> per 1 km <sup>2</sup>		w miastach w % ogółu ludności in urban areas in % of total population	
							2005	2016	2005	2016
1	<b>WOJEWÓDZTWO ..... VOIVODSHIP</b>	<b>20187</b>	<b>100,0</b>	<b>1186,6</b>	<b>100,0</b>	<b>-0,2</b>	<b>59</b>	<b>59</b>	<b>59,2</b>	<b>60,6</b>
2	<b>Podregion (Subregion) białostocki .....</b>	<b>5132</b>	<b>25,4</b>	<b>511,5</b>	<b>43,1</b>	<b>0,1</b>	<b>98</b>	<b>100</b>	<b>73,3</b>	<b>74,4</b>
	Powiaty: Powiats:									
3	białostocki .....	2975	14,7	146,3	12,3	0,5	47	49	36,0	37,7
4	sokólski .....	2055	10,2	68,7	5,8	-1,0	35	33	37,6	41,8
	Miasto na prawach powiatu: City with powiat status:									
5	Białystok .....	102	0,5	296,6	25,0	0,2	3106	2904	100,0	100,0
6	<b>Podregion (Subregion) łomżyński .....</b>	<b>8818</b>	<b>43,7</b>	<b>400,9</b>	<b>33,8</b>	<b>-0,5</b>	<b>47</b>	<b>45</b>	<b>45,5</b>	<b>47,2</b>
	Powiaty: Powiats:									
7	bielski .....	1385	6,9	56,1	4,7	-0,9	44	40	50,9	52,8
8	hajnowski .....	1624	8,0	44,1	3,7	-0,9	30	27	48,7	50,9
9	kolneński .....	940	4,7	39,0	3,3	-0,4	42	41	33,2	32,6
10	łomżyński .....	1355	6,7	51,3	4,3	-0,3	38	38	7,7	7,4
11	siemiatycki .....	1459	7,2	45,5	3,8	-1,2	33	31	35,4	36,6
12	wysokomazowiecki .....	1289	6,4	57,9	4,9	-0,5	46	45	23,7	32,9
13	zambrowski .....	733	3,6	44,1	3,7	-0,4	61	60	50,7	50,3
	Miasto na prawach powiatu: City with powiat status:									
14	Łomża .....	33	0,2	62,8	5,3	0,1	1951	1922	100,0	100,0
15	<b>Podregion (Subregion) suwalski .....</b>	<b>6237</b>	<b>30,9</b>	<b>274,2</b>	<b>23,1</b>	<b>-0,3</b>	<b>45</b>	<b>44</b>	<b>54,2</b>	<b>54,7</b>
	Powiaty: Powiats:									
16	augustowski .....	1659	8,2	58,9	5,0	-0,3	36	35	55,0	55,6
17	grajewski .....	968	4,8	48,0	4,0	-0,7	52	50	55,7	56,5
18	moniecki .....	1382	6,8	41,3	3,5	-0,7	31	30	35,3	35,8
19	sejneński .....	855	4,2	20,4	1,7	-0,9	25	24	27,8	27,1
20	suwalski .....	1307	6,5	35,9	3,0	0,0	27	27	-	-
	Miasto na prawach powiatu: City with powiat status:									
21	Suwałki .....	66	0,3	69,6	5,9	0,4	1058	1063	100,0	100,0

a Stan w dniu 31 XII. b Według ewidencji geodezyjnej.  
a As of 31 Dec. b According to geodetic register.

Przyrost naturalny na 1000 ludności <i>Natural increase per 1000 population</i>		Saldo migracji wewnętrznych i zagranicznych na pobyt stały <i>Net internal and international migration for permanent residence</i>				Zgony niemowląt na 1000 urodzeń żywych <i>Infant deaths per 1000 live births</i>		No.
		w liczbach bezwzględnych <i>in absolute numbers</i>		na 1000 ludności <i>per 1000 population</i>				
2005	2016	2005	2016	2005	2016	2005	2016	
-0,70	-0,76	-1941	-1287	-1,61	-1,08	5,63	3,34	1
-0,49	0,41	299	656	0,60	1,28	5,15	2,16	2
-2,10	-1,18	958	1010	6,87	6,92	3,45	3,58	3
-3,75	-5,36	-365	-304	-4,94	-4,41	2,97	1,91	4
1,13	2,53	-294	-50	-1,02	-0,17	6,45	1,57	5
-1,84	-2,59	-1429	-1230	-3,40	-3,06	7,67	3,62	6
-3,94	-5,28	-217	-270	-3,58	-4,80	8,08	8,26	7
-6,83	-9,12	-195	-49	-3,98	-1,11	20,20	9,04	8
0,76	0,31	-210	-214	-5,15	-5,48	-	-	9
-0,55	-1,46	19	-100	0,37	-1,95	5,58	2,14	10
-5,61	-5,54	-122	-224	-2,45	-4,89	3,07	2,77	11
-1,88	-1,74	-211	-202	-3,48	-3,48	12,11	1,78	12
0,93	-0,32	-170	-148	-3,75	-3,34	2,25	4,72	13
2,35	1,45	-323	-23	-5,09	-0,37	8,64	1,75	14
0,61	-0,24	-811	-713	-2,88	-2,60	3,63	5,23	15
0,02	-1,86	-51	-125	-0,86	-2,12	3,44	9,19	16
1,06	-0,15	-273	-273	-5,35	-5,66	-	2,28	17
-3,47	-2,41	-156	-170	-3,57	-4,10	2,94	8,82	18
-0,09	-3,80	-25	-74	-1,15	-3,60	4,76	5,65	19
0,78	0,36	-168	-100	-4,68	-2,79	7,69	2,40	20
3,52	3,12	-138	29	-1,99	0,42	4,27	3,94	21

**II. WYBRANE DANE O PODREGIONACH (NTS 3) I POWIATACH (NTS 4) (cd.)**  
**SELECTED DATA BY SUBREGIONS (NTS 3) AND POWIATS (NTS 4) (cont.)**

Lp.	WYSZCZEGÓLNIENIE SPECIFICATION	Ludność <sup>a</sup> w wieku Population <sup>a</sup> at age				Pobór wody na potrzeby gospodarki narodowej i ludności na 1 km <sup>2</sup> w dam <sup>3</sup> Water withdrawal for needs of the national economy and population per 1 km <sup>2</sup> in dam <sup>3</sup>		Ścieki przemysłowe i komunalne oczyszczane w % ścieków wymagających oczyszczania Industrial and municipal wastewater treated in % of wastewater requiring treatment			
		poniżej 25 lat below 25 years		65 lat i więcej 65 years and more							
		w % ogółu ludności in % of total population	wzrost lub spadek w stosunku do 2015 r. w % increase or decrease in relation to 2015 in %	w % ogółu ludności in % of total population	wzrost lub spadek w stosunku do 2015 r. w % increase or decrease in relation to 2015 in %						
		2005	2016	2005	2016	2005	2016	2005	2016		
1	<b>WOJEWÓDZTWO ..... VOIVODSHIP</b>	<b>33,8</b>	<b>26,1</b>	<b>-2,1</b>	<b>14,5</b>	<b>16,5</b>	<b>2,3</b>	<b>4,6</b>	<b>5,0</b>	<b>99,3</b>	<b>100,0</b>
2	<b>Podregion (Subregion) białostocki .....</b>	<b>32,5</b>	<b>25,1</b>	<b>-1,7</b>	<b>13,7</b>	<b>16,2</b>	<b>2,9</b>	<b>7,0</b>	<b>6,9</b>	<b>99,6</b>	<b>100,0</b>
	Powiaty: Powiats:										
3	białostocki .....	33,7	26,8	-1,0	14,9	15,6	2,4	10,2	10,1	98,8	100,0
4	sokólski .....	33,4	25,7	-3,6	16,9	18,0	0,4	1,7	1,9	100,0	100,0
	Miasto na prawach powiatu: City with powiat status:										
5	Białystok .....	31,7	24,1	-1,5	12,3	16,1	3,8	18,0	15,3	99,7	100,0
6	<b>Podregion (Subregion) łomżyński .....</b>	<b>34,1</b>	<b>26,5</b>	<b>-2,4</b>	<b>16,0</b>	<b>17,5</b>	<b>1,5</b>	<b>3,5</b>	<b>3,7</b>	<b>98,5</b>	<b>100,0</b>
	Powiaty: Powiats:										
7	bielski .....	31,5	24,6	-3,0	19,6	20,9	0,7	3,5	3,5	99,7	100,0
8	hajnowski .....	28,6	21,8	-2,2	21,2	22,9	0,8	1,8	1,5	99,5	100,0
9	kolneński .....	37,1	29,5	-2,4	13,9	14,9	1,3	2,0	2,5	99,5	100,0
10	łomżyński .....	36,7	29,5	-2,6	15,7	15,0	0,5	2,0	3,0	95,3	100,0
11	siemiatycki .....	32,1	25,2	-3,6	18,6	19,5	0,4	3,3	2,1	90,7	100,0
12	wysokomazowiecki .....	35,2	28,2	-2,0	16,5	17,3	1,5	4,0	4,9	99,7	100,0
13	zambrowski .....	35,9	27,7	-2,2	13,6	15,6	2,0	5,5	7,8	100,0	100,0
	Miasto na prawach powiatu: City with powiat status:										
14	Łomża .....	35,7	25,5	-1,6	9,6	14,3	5,4	146,3	115,6	99,1	100,0
15	<b>Podregion (Subregion) suwalski .....</b>	<b>35,9</b>	<b>27,6</b>	<b>-2,3</b>	<b>13,5</b>	<b>15,5</b>	<b>2,5</b>	<b>4,1</b>	<b>5,2</b>	<b>99,7</b>	<b>100,0</b>
	Powiaty: Powiats:										
16	augustowski .....	34,8	26,9	-2,3	14,9	16,6	1,8	2,1	2,3	100,0	100,0
17	grajewski .....	36,4	27,5	-3,0	12,7	15,1	2,5	4,0	5,2	98,6	100,0
18	moniecki .....	34,7	26,5	-3,8	16,5	17,3	1,4	7,7	11,3	100,0	100,0
19	sejneński .....	33,9	26,5	-3,3	16,2	17,7	1,2	1,5	1,5	100,0	100,0
20	suwalski .....	38,3	30,3	-1,6	15,1	15,3	1,3	1,3	1,7	100,0	100,0
	Miasto na prawach powiatu: City with powiat status:										
21	Suwałki .....	36,4	27,9	-1,0	9,6	13,3	5,4	71,2	65,5	100,0	100,0

a Stan w dniu 31 XII. b Ludność korzystająca z oczyszczalni ścieków – dane szacunkowe, ludność ogółem – na podstawie bilansów.  
a As of 31 Dec. b Population connected to wastewater treatment plants – estimated data, total population – based on balances.

Ludność korzystająca z oczyszczalni ścieków w % ludności ogółem <sup>ab</sup> <i>Population connected to wastewater treatment plants in % of total population<sup>ab</sup></i>				Emisja zanieczyszczeń powietrza z zakładów szczególnie uciążliwych dla czystości powietrza w tys. t <i>Emission of air pollutants from plants of significant environmental nuisance to air quality in thous. t</i>				Powierzchnia o szczególnych walorach przyrodniczych prawnie chroniona <sup>ac</sup> na 1 mieszkańca w m <sup>2</sup> <i>Area of special nature value under legal protection<sup>ac</sup> per capita in m<sup>2</sup></i>		No.
ogółem <i>total</i>	miasta <i>urban areas</i>	wieś <i>rural areas</i>	pyłowych <i>particulates</i>	gazowych <i>gases</i>						
2005	2016			2005	2016	2005	2016	2005	2016	
<b>62,1</b>	<b>67,6</b>	<b>96,6</b>	<b>22,8</b>	<b>2,0</b>	<b>0,8</b>	<b>1799,8</b>	<b>2208,1</b>	<b>5376</b>	<b>5384</b>	1
<b>77,2</b>	<b>82,0</b>	<b>98,1</b>	<b>35,1</b>	<b>0,7</b>	<b>0,2</b>	<b>1120,5</b>	<b>1132,3</b>	<b>3057</b>	<b>2981</b>	2
47,1	62,7	92,7	44,5	0,1	0,0	89,7	243,6	7215	6929	3
44,0	49,4	98,9	13,8	0,0	0,0	24,7	19,1	7306	7435	4
99,9	99,0	99,0	x	0,6	0,1	1006,1	869,6	4	4	5
<b>47,3</b>	<b>54,3</b>	<b>96,1</b>	<b>16,9</b>	<b>0,7</b>	<b>0,3</b>	<b>373,1</b>	<b>554,9</b>	<b>4577</b>	<b>4717</b>	6
49,3	59,0	94,8	19,1	0,1	0,0	42,3	33,0	698	751	7
62,2	73,6	92,9	53,6	0,2	0,0	61,5	66,8	19621	21115	8
27,1	35,5	97,1	5,7	0,1	0,0	31,4	20,2	5295	5406	9
12,0	21,0	76,4	16,5	0,0	0,0	10,4	19,7	6908	6852	10
30,6	41,9	98,0	9,5	–	0,0	11,8	15,9	6404	6871	11
26,2	34,1	91,5	6,0	0,1	0,0	62,5	66,9	521	548	12
57,9	60,4	98,8	21,7	0,1	0,0	47,3	236,2	62	64	13
99,7	98,9	98,9	x	0,1	0,1	106,0	96,2	106	111	14
<b>56,9</b>	<b>60,1</b>	<b>93,5</b>	<b>19,9</b>	<b>0,6</b>	<b>0,3</b>	<b>306,2</b>	<b>520,9</b>	<b>10778</b>	<b>10842</b>	15
54,3	59,9	93,3	18,0	0,0	0,0	40,2	41,7	18782	18057	16
53,0	57,6	90,0	15,3	0,4	0,2	132,0	293,4	3758	3699	17
39,9	47,1	89,3	23,7	0,0	0,0	13,5	29,3	10177	10584	18
30,3	30,0	88,8	8,2	–	0,0	–	5,0	24276	24736	19
22,4	26,0	x	26,0	0,0	–	0,9	–	20829	21650	20
98,3	96,2	96,2	x	0,1	0,0	119,6	151,4	139	167	21

c Dane nie uwzględniają informacji o obszarach sieci Natura 2000.

c Data do not include information concerning the areas of Natura 2000 network.

**II. WYBRANE DANE O PODREGIONACH (NTS 3) I POWIATACH (NTS 4) (cd.)**  
**SELECTED DATA BY SUBREGIONS (NTS 3) AND POWIATS (NTS 4) (cont.)**

Lp.	WYSZCZEGÓLNIENIE SPECIFICATION	Odpady (z wyłączeniem odpadów komunalnych) wytworzone na 1 km <sup>2</sup> w t Waste (excluding municipal waste) generated per 1 km <sup>2</sup> in t		Nakłady na środki trwałe (ceny bieżące) na 1 mieszkańca w zł Outlays on fixed assets (current prices) per capita in zł				Przestępstwa stwierdzone przez Policję w zakończonych postępowaniach przygotowa- wczych na 10 tys. ludności Ascertained crimes by the Police in completed preparatory proceedings per 10 thous. population		Wskaźnik wykrywalności sprawców przestępstw stwierdzonych przez Policję w % Rate of detectability of delinquents in ascertained crimes by the Police in %	
		2005	2016	służące ochronie środowiska in environmental protection		służące gospodarce wodnej in water management		2005 <sup>c</sup>	2016 <sup>d</sup>	2005 <sup>c</sup>	2016 <sup>d</sup>
				2005	2016	2005	2016				
1	<b>WOJEWÓDZTWO ..... VOIVODSHIP</b>	<b>46,0</b>	<b>32,8</b>	<b>82</b>	<b>95</b>	<b>35</b>	<b>21</b>	<b>265,4</b>	<b>143,7</b>	<b>67,3</b>	<b>69,8</b>
2	<b>Podregion (Subregion) białostocki .....</b>	<b>91,3</b>	<b>50,7</b>	<b>97</b>	<b>124</b>	<b>15</b>	<b>35</b>	<b>280,9</b>	<b>145,0</b>	<b>61,2</b>	<b>65,2</b>
	Powiaty:										
3	białostocki .....	103,8	4,4	95	157	32	15	259,3	115,6	70,0	70,4
4	sokólski .....	4,9	66,0	8	45	37	9	255,1	114,6	81,7	72,1
	Miasto na prawach powiatu: City with powiat status:										
5	Białystok .....	1585,1	1092,2	121	126	2	51	297,7	166,4	53,1	62,3
6	<b>Podregion (Subregion) łomżyński .....</b>	<b>28,6</b>	<b>20,7</b>	<b>68</b>	<b>81</b>	<b>32</b>	<b>9</b>	<b>234,9</b>	<b>145,2</b>	<b>72,7</b>	<b>76,3</b>
	Powiaty:										
7	bielski .....	5,1	34,1	143	63	16	4	237,1	115,9	75,3	78,4
8	hajnowski .....	17,2	14,7	112	16	12	3	358,2	135,7	80,1	70,9
9	kolneński .....	21,6	11,7	17	14	43	5	193,2	91,0	86,7	80,3
10	łomżyński .....	68,9	40,2	25	33	105	15	.	90,0	.	67,0
11	siemiatycki .....	6,8	8,0	9	30	29	1	197,1	119,0	72,7	80,9
12	wysokomazowiecki .....	16,8	8,4	97	59	31	17	175,6	118,1	79,3	78,1
13	zambrowski .....	6,4	6,8	43	15	13	2	194,7	153,4	76,9	72,7
	Miasto na prawach powiatu: City with powiat status:										
14	Łomża .....	2033,3	572,7	66	329	12	20	258,8 <sup>e</sup>	294,9	60,0 <sup>e</sup>	78,3
15	<b>Podregion (Subregion) suwalski .....</b>	<b>33,2</b>	<b>35,1</b>	<b>77</b>	<b>61</b>	<b>76</b>	<b>10</b>	<b>283,0</b>	<b>139,0</b>	<b>71,5</b>	<b>68,8</b>
	Powiaty:										
16	augustowski .....	3,3	6,1	37	61	99	2	245,2	146,8	74,2	68,7
17	grajewski .....	71,6	30,7	63	113	80	33	264,4	98,7	82,4	80,2
18	moniecki .....	56,2	91,2	73	10	108	1	181,6	93,8	78,2	77,7
19	sejneński .....	-	1,9	106	0	52	2	265,7	142,0	80,6	70,9
20	suwalski .....	10,2	1,8	40	12	92	12	.	122,7	.	67,6
	Miasto na prawach powiatu: City with powiat status:										
21	Suwałki .....	628,8	739,4	132	98	31	9	359,0 <sup>f</sup>	194,6	63,7 <sup>f</sup>	62,4

a Stan w dniu 31 XII; według faktycznego miejsca pracy i rodzaju działalności; bez podmiotów gospodarczych o liczbie  
cowanych w 2005 r. na podstawie wyników Narodowego Spisu Powszechnego Ludności i Mieszkań oraz Powszechnego Spisu  
str. 12. c Łącznie z prokuraturą. d Bez czynów karalnych popełnionych przez nieletnich. e, f Łącznie z powiatem: e – łomżyńskim,

a As of 31 Dec; by actual workplace and kind of activity; excluding economic entities employing up to 9 persons; data are  
and Housing Census as well as the Agricultural Census 2002, and in 2015 on the basis of the Agricultural Census 2010. b See general  
e, f Including powiat: e – łomżyński, f – suwalski.



Pracujący <sup>a</sup> Employed persons <sup>a</sup>								No.
ogółem total			w % in %					
w tys. in thous.	na 1000 ludności per 1000 population	rolnictwo, leśnictwo, łowiectwo i rybactwo agriculture, forestry and fishing	przemysł i budownictwo industry and construction	handel; naprawa pojazdów sa- mochodowych <sup>Δ</sup> ; transport i go- spodarka magazy- nowa; zakwatero- wanie i gastrono- mia <sup>Δ</sup> ; informacja i komunikacja trade; repair of motor vehicles <sup>Δ</sup> ; transportation and storage; accommodation and catering <sup>Δ</sup> ; information and communication	działalność finansowa i ubezpieczeniowa; obsługa ryнку nieruchomości <sup>Δ</sup> oraz pozostałe usługi <sup>b</sup> financial and insurance activities; real estate activities and other services <sup>b</sup>			
2005	2016							
325,4	346,8	292,2	36,4	20,0	15,4	28,3	1	
128,9	144,0	281,5	20,9	20,4	21,3	37,3	2	
29,5	34,0	232,3	42,8	24,4	13,8	19,0	3	
23,3	21,0	305,9	60,2	12,1	8,6	19,0	4	
76,1	89,0	300,1	3,3	20,9	27,2	48,6	5	
121,6	124,8	311,3	49,1	19,3	10,9	20,6	6	
19,3	19,6	349,1	45,0	28,7	9,2	17,1	7	
15,0	13,1	297,8	34,4	28,2	12,3	25,0	8	
11,8	11,9	306,4	71,2	7,8	5,5	15,5	9	
14,9	15,7	305,5	71,1	12,8	5,8	10,3	10	
15,3	12,9	282,3	58,6	13,6	9,6	18,1	11	
20,2	22,1	381,8	62,8	15,7	7,2	14,2	12	
11,3	13,3	301,6	43,4	24,3	12,9	19,4	13	
13,8	16,2	257,8	7,2	20,6	25,4	46,7	14	
74,9	77,9	284,3	44,4	20,2	11,4	23,9	15	
16,2	15,3	258,9	42,7	21,8	12,6	22,9	16	
12,7	12,5	259,9	45,9	20,0	10,6	23,5	17	
12,4	12,3	297,5	70,7	7,3	3,6	18,5	18	
6,1	6,4	315,7	70,4	4,0	6,1	19,5	19	
10,9	11,4	318,6	70,2	12,2	6,2	11,3	20	
16,6	20,0	287,8	5,6	37,0	20,6	36,9	21	

pracujących do 9 osób; dane opracowano z uwzględnieniem pracujących w gospodarstwach indywidualnych w rolnictwie wysza-  
rolnego 2002, a w 2015 r. na podstawie Powszechnego Spisu Rolnego 2010. *b* Patrz uwagi ogólne do publikacji, ust. 5, pkt 1) na  
*f* – suwalskim.

compiled considering employed persons on private farms in agriculture estimated in 2005 on the basis of the results of the Population  
notes to the publication, item 5, point 1) on page 12. *c* Including prosecutor's office. *d* Excluding punishable acts committed by juveniles

**II. WYBRANE DANE O PODREGIONACH (NTS 3) I POWIATACH (NTS 4) (cd.)**  
**SELECTED DATA BY SUBREGIONS (NTS 3) AND POWIATS (NTS 4) (cont.)**

Lp.	WYSZCZEGÓLNIENIE SPECIFICATION	Bezrobotni zarejestrowani <sup>a</sup> Registered unemployed persons <sup>a</sup>					Stopa bezrobocia rejestrowanego <sup>ab</sup> w % Registered unemployment rate <sup>ab</sup> in %	
		ogółem w tys. total in thous.	z ogółem – w % of total – in %					
			pozo- stający bez pracy dłużej niż 1 rok out of work for longer than 1 year	w wieku aged				
				24 lata i mniej 24 years and less	50 lat i więcej 50 years and more			
		2005	2016			2005	2016	
1	<b>WOJEWÓDZTWO ..... VOIVODSHIP</b>	<b>73,2</b>	<b>48,4</b>	<b>46,0</b>	<b>14,6</b>	<b>28,3</b>	<b>15,6</b>	<b>10,3</b>
2	<b>Podregion (Subregion) białostocki .....</b>	<b>28,0</b>	<b>20,8</b>	<b>48,7</b>	<b>11,1</b>	<b>30,1</b>	<b>14,8</b>	<b>10,2</b>
	Powiaty: Powiats:							
3	białostocki .....	7,7	5,9	47,7	13,6	28,9	17,3	12,1
4	sokólski .....	5,4	3,6	54,3	16,3	27,6	16,9	13,0
	Miasto na prawach powiatu: City with powiat status:							
5	Białystok .....	14,9	11,3	47,5	8,2	31,6	13,2	8,9
6	<b>Podregion (Subregion) łomżyński .....</b>	<b>24,2</b>	<b>16,2</b>	<b>45,0</b>	<b>18,2</b>	<b>26,2</b>	<b>14,3</b>	<b>10,0</b>
	Powiaty: Powiats:							
7	bielski .....	2,6	1,7	45,7	15,1	29,5	10,4	6,9
8	hajnowski .....	2,5	1,7	40,7	10,9	32,4	12,0	9,9
9	kolneński .....	3,0	2,7	49,1	25,2	18,6	18,4	16,6
10	łomżyński .....	3,0	2,1	45,2	25,0	19,0	15,1	10,3
11	siemiatycki .....	1,9	1,6	47,2	18,4	28,7	9,8	9,3
12	wysokomazowiecki .....	3,0	1,8	47,0	22,6	23,6	11,6	6,8
13	zambrowski .....	3,5	1,9	45,9	15,8	28,8	20,0	10,5
	Miasto na prawach powiatu: City with powiat status:							
14	Łomża .....	4,6	2,9	39,9	11,5	31,4	19,8	12,0
15	<b>Podregion (Subregion) suwalski .....</b>	<b>21,0</b>	<b>11,3</b>	<b>42,5</b>	<b>16,0</b>	<b>28,1</b>	<b>19,0</b>	<b>10,9</b>
	Powiaty: Powiats:							
16	augustowski .....	5,0	2,5	47,7	15,0	31,4	20,2	12,2
17	grajewski .....	4,8	3,1	46,8	16,1	25,4	24,3	17,3
18	moniecki .....	2,0	1,4	46,3	21,2	25,5	12,2	9,3
19	sejneński .....	2,2	1,4	43,3	17,0	21,6	23,4	15,7
20	suwalski .....	2,2	0,8	30,7	19,7	23,7	14,7	6,2
	Miasto na prawach powiatu: City with powiat status:							
21	Suwalki .....	5,0	2,1	31,3	11,3	35,8	18,8	7,5

<sup>a</sup> Stan w dniu 31 XII. <sup>b</sup> Dane opracowano z uwzględnieniem pracujących w gospodarstwach indywidualnych w rolnictwie Spisu Rolnego 2002, a w 2015 r. na podstawie Powszechnego Spisu Rolnego 2010. <sup>c</sup> Bez podmiotów gospodarczych o liczbie

<sup>a</sup> As of 31 Dec. <sup>b</sup> Data are compiled considering employed persons on private farms in agriculture estimated in 2005 on the basis of Census 2010. <sup>c</sup> Excluding economic entities employing up to 9 persons. <sup>d</sup> Average monthly gross wages and salaries in Poland

Przeciętne miesięczne wynagrodzenia brutto <sup>c</sup> Average monthly gross wages and salaries <sup>c</sup>				Sieć rozdzielcza <sup>a</sup> na 100 km <sup>2</sup> w km Distribution network <sup>a</sup> per 100 km <sup>2</sup> in km						No.
w zł in zł		Polska = = 100 <sup>d</sup> Poland = = 100 <sup>d</sup>	województwo = = 100 voivodship = = 100	wodociągowa water supply		kanalizacyjna <sup>e</sup> sewage <sup>e</sup>		gazowa gas supply		
2005	2016			2005	2016	2005	2016	2005	2016	
<b>2192,77</b>	<b>3767,20</b>	<b>87,8</b>	<b>100,0</b>	<b>54,5</b>	<b>67,0</b>	<b>10,1</b>	<b>17,4</b>	<b>4,4</b>	<b>6,2</b>	1
<b>2279,47</b>	<b>3838,54</b>	<b>89,5</b>	<b>101,9</b>	<b>54,1</b>	<b>71,2</b>	<b>17,8</b>	<b>28,7</b>	<b>13,7</b>	<b>18,2</b>	2
1923,23	3443,05	80,2	91,4	43,9	55,6	15,6	27,3	8,7	12,6	3
2015,59	3499,04	81,6	92,9	50,2	70,7	6,2	9,3	–	–	4
2365,00	3967,71	92,5	105,3	462,4	536,5	342,3	456,7	474,6	544,7	5
<b>2005,90</b>	<b>3723,90</b>	<b>86,8</b>	<b>98,9</b>	<b>53,2</b>	<b>63,1</b>	<b>7,3</b>	<b>12,4</b>	<b>2,0</b>	<b>3,0</b>	6
2106,20	4272,54	99,6	113,4	53,6	55,9	6,7	14,7	0,1	0,1	7
1875,20	3783,18	88,2	100,4	38,6	45,5	10,7	18,1	–	–	8
1989,20	3536,15	82,4	93,9	33,2	62,6	3,5	6,3	–	–	9
2136,54	3837,54	89,4	101,9	51,3	67,6	4,1	6,4	0,6	1,2	10
1984,16	3345,77	78,0	88,8	51,3	59,2	3,7	8,8	4,6	5,1	11
2015,32	3735,63	87,1	99,2	74,2	79,8	6,2	8,9	3,6	4,2	12
1904,32	3660,67	85,3	97,2	69,2	72,5	8,8	13,4	1,9	3,9	13
2037,41	3444,02	80,3	91,4	317,3	378,6	275,8	342,5	116,2	264,4	14
<b>2207,46</b>	<b>3642,99</b>	<b>84,9</b>	<b>96,7</b>	<b>56,8</b>	<b>68,9</b>	<b>7,5</b>	<b>15,1</b>	<b>0,2</b>	<b>1,0</b>	15
2693,94	3816,77	89,0	101,3	54,6	63,5	7,1	15,6	–	0,7	16
2330,75	4017,84	93,6	106,7	42,5	65,4	7,1	10,8	–	–	17
2023,28	3483,37	81,2	92,5	44,4	53,0	7,3	13,4	–	–	18
2007,29	3686,01	85,9	97,8	49,5	56,2	2,3	2,5	–	–	19
1992,83	3173,63	74,0	84,2	82,6	96,4	6,0	19,1	–	0,6	20
2016,47	3493,66	81,4	92,7	163,7	213,4	129,9	182,1	21,8	67,0	21

wyznaczonych w 2005 r. na podstawie wyników Narodowego Spisu Powszechnego Ludności i Mieszkań oraz Powszechnego pracujących do 9 osób. <sup>d</sup> Przeciętne miesięczne wynagrodzenie brutto w kraju wynosiło 4290,52 zł. <sup>e</sup> Łącznie z kolektorami.

the results of the Population and Housing Census and the Agricultural Census 2002, and in 2015 on the basis of the Agricultural amounted to 4290,52 zł. <sup>e</sup> Including collectors.

II. WYBRANE DANE O PODREGIONACH (NTS 3) I POWIATACH (NTS 4) (cd.)  
 SELECTED DATA BY SUBREGIONS (NTS 3) AND POWIATS (NTS 4) (cont.)

Lp.	WYSZCZEGÓLNIENIE SPECIFICATION	Zasoby mieszkaniowe <sup>a</sup> Dwelling stocks <sup>a</sup>			Mieszkania oddane do użytkowania Dwellings completed				Mieszkania, których budowę rozpoczęto w 2016 r. Dwellings in which construction has begun in 2016
		mieszkania na 1000 ludności dwellings per 1000 population	przeciętna powierzchnia użytkowa 1 mieszkania w m <sup>2</sup> average useful floor area of dwelling in m <sup>2</sup>		ogółem total	wzrost lub spadek w stosunku do 2005 r. w % increase or decrease in relation to 2005 in %	na 1000 ludności per 1000 population		
			2005	2016			2005	2016	
1	<b>WOJEWÓDZTWO ..... VOIVODSHIP</b>	<b>333</b>	<b>375</b>	<b>76,4</b>	<b>4699</b>	<b>48,6</b>	<b>2,63</b>	<b>3,96</b>	<b>4405</b>
2	<b>Podregion (Subregion) białostocki .....</b>	<b>359</b>	<b>406</b>	<b>70,5</b>	<b>2781</b>	<b>41,9</b>	<b>3,88</b>	<b>5,44</b>	<b>2568</b>
	Powiaty: Powiats:								
3	białostocki .....	337	369	88,2	885	34,1	4,73	6,07	980
4	sokólski .....	324	371	80,3	101	34,7	1,03	1,46	74
	Miasto na prawach powiatu: City with powiat status:								
5	Białystok .....	377	432	61,0	1795	46,5	4,19	6,06	1514
6	<b>Podregion (Subregion) łomżyński .....</b>	<b>321</b>	<b>362</b>	<b>82,5</b>	<b>1079</b>	<b>98,3</b>	<b>1,30</b>	<b>2,69</b>	<b>1024</b>
	Powiaty: Powiats:								
7	bielski .....	364	422	77,8	130	140,7	0,89	2,31	180
8	hajnowski .....	422	496	71,4	95	15,9	1,69	2,14	86
9	kolneński .....	258	275	87,8	79	139,4	0,83	2,02	51
10	łomżyński .....	269	292	102,2	140	2,9	2,67	2,73	138
11	siemiatycki .....	343	397	85,3	107	69,8	1,29	2,34	51
12	wysokomazowiecki .....	283	309	101,5	100	212,5	0,53	1,72	134
13	zambrowski .....	291	326	82,3	92	67,3	1,22	2,08	112
	Miasto na prawach powiatu: City with powiat status:								
14	Łomża .....	323	372	66,0	336	277,5	1,39	5,36	272
15	<b>Podregion (Subregion) suwalski .....</b>	<b>305</b>	<b>338</b>	<b>80,1</b>	<b>839</b>	<b>27,3</b>	<b>2,37</b>	<b>3,06</b>	<b>813</b>
	Powiaty: Powiats:								
16	augustowski .....	309	337	80,6	87	-55,8	3,34	1,47	231
17	grajewski .....	290	321	77,7	147	96,0	1,49	3,05	132
18	moniecki .....	291	329	90,2	53	-3,6	1,27	1,28	41
19	sejneński .....	301	347	91,9	61	60,5	1,77	2,97	50
20	suwalski .....	284	312	98,7	99	25,3	2,24	2,76	125
	Miasto na prawach powiatu: City with powiat status:								
21	Suwałki .....	332	366	64,2	392	82,3	3,11	5,64	234

a Na podstawie bilansów zasobów mieszkaniowych; stan w dniu 31 XII. b Bez szkół specjalnych. c Bez dzieci w wieku 6 lat nieniazawodowe. e Łącznie z zespołami wychowania przedszkolnego i punktami przedszkolnymi; łącznie z dziećmi przebywającymi przez

a Based on balances of dwelling stocks; as of 31 Dec. b Excluding special schools. c Excluding children aged 6 attending education groups and pre-primary points; including the children attending for all school year in the units performing health care activities.

Uczniowie w szkołach dla dzieci i młodzieży <sup>b</sup> na 10 tys. ludności <i>Pupils and students in schools for children and youth<sup>b</sup> per 10 thous. population</i>					Uczniowie szkół poli- cealnych <sup>b</sup> na 10 tys. ludności <i>Students of post-second- ary schools<sup>b</sup> per 10 thous. population</i>	Dzieci w przedszkolach na 100 miejsc <i>Children attending nursery schools per 100 places</i>		No.	
podstawo- wych <sup>c</sup> <i>primary<sup>c</sup></i>	gimnazjach <i>lower secondary</i>	zasadniczych zawodowych <i>basic vocational</i>	liceach ogólnokształcących <i>general secondary</i>	technikach <sup>d</sup> <i>technical secondary<sup>d</sup></i>		2005	2016 <sup>e</sup>		
	2016								
<b>554</b>	<b>268</b>	<b>28</b>	<b>143</b>	<b>138</b>	<b>76</b>	<b>97</b>	<b>95</b>	1	
<b>559</b>	<b>254</b>	<b>23</b>	<b>169</b>	<b>137</b>	<b>118</b>	<b>95</b>	<b>94</b>	2	
493	225	4	24	32	3	93	95	3	
492	272	15	80	117	5	84	94	4	
606	264	34	260	193	201	97	94	5	
<b>535</b>	<b>271</b>	<b>31</b>	<b>129</b>	<b>140</b>	<b>35</b>	<b>98</b>	<b>97</b>	6	
495	246	27	97	139	12	88	95	7	
435	223	10	74	123	33	93	93	8	
587	324	46	87	45	–	112	92	9	
549	240	3	2	41	–	71	103	10	
495	272	26	106	78	–	111	100	11	
567	278	29	103	208	30	100	96	12	
573	283	36	131	94	10	103	111	13	
570	305	65	364	308	153	99	92	14	
<b>571</b>	<b>288</b>	<b>35</b>	<b>116</b>	<b>137</b>	<b>58</b>	<b>101</b>	<b>93</b>	15	
556	291	50	101	121	32	93	91	16	
577	292	20	86	148	–	88	91	17	
477	256	27	63	54	3	100	94	18	
518	254	10	119	127	18	104	96	19	
562	277	–	–	38	11	–	85	20	
657	318	62	241	246	187	111	97	21	

objętych edukacją w placówkach wychowania przedszkolnego. *d* Łącznie z ogólnokształcącymi szkołami artystycznymi dającymi upraw-  
cały rok szkolny w placówkach wykonujących działalność leczniczą.  
*pre-primary education establishments. d Including general art schools leading to professional certification. e Including pre-primary*

**II. WYBRANE DANE O PODREGIONACH (NTS 3) I POWIATACH (NTS 4) (cd.)**  
**SELECTED DATA BY SUBREGIONS (NTS 3) AND POWIATS (NTS 4) (cont.)**

Lp.	WYSZCZEGÓLNIENIE SPECIFICATION	Łóżka w szpitalach ogólnych <sup>ab</sup> na 10 tys. ludności <i>Beds in general hospitals<sup>ab</sup> per 10 thous population</i>		Liczba ludności <sup>a</sup> na <i>Population<sup>a</sup> per</i>				Biblioteki <i>Public libraries</i>					
				1 podmiot ambulatoryjnej opieki zdrowotnej <sup>c</sup> <i>provider of out-patient health care<sup>c</sup></i>		1 aptekę ogólnodostępną <i>generally available pharmacy</i>		księgozbiór <sup>a</sup> w wol. <i>collection<sup>a</sup> in vol.</i>		wypożyczenia księgozbioru w wol. <i>loans in vol.</i>		na per	
								2005 <sup>e</sup>	2016 <sup>f</sup>	2005	2016 <sup>f</sup>		
1	<b>WOJEWÓDZTWO VOIVODSHIP</b>	<b>50,9</b>	<b>50,8</b>	<b>1560</b>	<b>1231</b>	<b>4053</b>	<b>2923</b>	<b>3733</b>	<b>4039</b>	<b>2903</b>	<b>2422</b>		
2	<b>Podregion (Subregion) białostocki</b>	<b>59,6</b>	<b>55,7</b>	<b>1493</b>	<b>1103</b>	<b>3630</b>	<b>2721</b>	<b>3492</b>	<b>3856</b>	<b>2838</b>	<b>2492</b>		
	Powiaty: <i>Powiats:</i>												
3	białostocki	10,5	7,2	2058	1681	5183	3849	3948	3793	2764	2139		
4	sokólski	50,0	30,6	2021	1493	4548	3433	5035	4822	4208	2772		
	Miasto na prawach powiatu: <i>City with powiat status:</i>												
5	Białystok	85,6	85,5	1247	896	3040	2282	2888	3663	2530	2600		
6	<b>Podregion (Subregion) łomżyński</b>	<b>41,2</b>	<b>44,2</b>	<b>1567</b>	<b>1306</b>	<b>4342</b>	<b>3037</b>	<b>3764</b>	<b>4214</b>	<b>2918</b>	<b>2320</b>		
	Powiaty: <i>Powiats:</i>												
7	bielski	36,2	44,0	1773	1078	3767	2438	3086	3658	2506	1957		
8	hajnowski	66,5	79,5	1309	1338	5382	3396	4412	5034	3380	3269		
9	kolneński	37,2	35,6	1810	1500	6635	3545	3578	4070	2838	1681		
10	łomżyński	–	–	2423	2332	8480	8551	5427	5890	3555	2913		
11	siemiatycki	29,9	31,2	3254	1897	6102	4140	4634	5634	3151	2762		
12	wysokomazowiecki	32,7	29,7	1175	1135	4279	2895	3395	3697	1507	1165		
13	zambrowski	23,2	26,3	1248	1298	4491	3153	2817	2787	2696	1733		
	Miasto na prawach powiatu: <i>City with powiat status:</i>												
14	Łomża	91,2	96,7	1276	966	2364	1847	3050	3304	3805	3045		
15	<b>Podregion (Subregion) suwalski</b>	<b>49,8</b>	<b>51,1</b>	<b>1687</b>	<b>1421</b>	<b>4562</b>	<b>3188</b>	<b>4126</b>	<b>4123</b>	<b>3001</b>	<b>2441</b>		
	Powiaty: <i>Powiats:</i>												
16	augustowski	34,4	55,3	1341	1473	4538	2805	4453	4916	3493	2345		
17	grajewski	55,5	56,6	1675	1456	4569	3003	3610	3321	2532	1935		
18	moniecki	57,5	52,4	2269	1587	5389	4125	3720	4074	2520	2257		
19	sejneński	39,6	43,1	3065	1571	4290	4083	5714	6523	2250	1782		
20	suwalski	–	–	3522	2566	11740	11976	5603	5148	3206	2431		
	Miasto na prawach powiatu: <i>City with powiat status:</i>												
21	Suwałki	82,3	71,7	1259	1039	3298	2246	3230	2804	3354	3182		

a Stan w dniu 31 XII. b Bez miejsc dziennych na oddziałach szpitalnych. c Przychodnie łącznie z praktykami lekarskimi. d Stan i administracji, z wyłączeniem ochrony zdrowia w zakładach karnych. g Bez wypożyczeń międzybibliotecznych. h, i Dotyczy: h – turyści w dziale „Kultura. Turystyka. Sport” na str. 222.

a As of 31 Dec. b Excluding day places in hospital wards. c Out-patient departments including medical practices. d As of 31 Jul. and Administration; excluding health care in prisons. g Excluding interlibrary lending. h i Concern: h – collective tourist accommoda page 222.

publiczne (z filiami) (with branches)		Widzowie w kinach stałych <i>Audience in fixed cinemas</i>		Baza noclegowa turystyki <i>Tourist accommodation establishments</i>							No.
czytelnicy <i>borrowers</i>				miejsca noclegowe <i>number of beds</i>			udzielone noclegi <i>nights spent (overnight stay)</i>		korzystający z noclegów <i>tourists accommodated</i>		
1000 ludności <i>1000 population</i>				ogółem <sup>d</sup> <i>total<sup>d</sup></i>		stopień wykorzy- stania w % <i>occu- pancy rate in %</i>	w tys. <i>in thous.</i>				
2005	2016	2005	2016	2005 <sup>d</sup>	2016 <sup>i</sup>		2005 <sup>h</sup>	2016 <sup>i</sup>	2005 <sup>h</sup>	2016 <sup>i</sup>	
155	120	254	953	11769	14034	29,2	806,1	1179,6	398,3	664,2	1
160	124	466	1672	2596	4269	30,6	238,7	468,5	165,5	326,6	2
142	98	41	14	881	1671	21,4	47,7	127,7	36,5	74,5	3
175	115	113	307	130	246	22,1	10,6	18,1	3,4	10,5	4
164	139	760	2807	1585	2352	37,9	180,4	322,7	125,6	241,5	5
143	110	77	150	2261	3448	24,5	185,5	265,9	90,9	156,1	6
121	99	17	–	228	294	30,0	11,8	34,2	6,4	21,9	7
186	147	59	–	762	1450	29,1	90,1	132,7	42,4	63,5	8
125	94	99	–	150	76	#	5,8	4,6	1,8	3,4	9
149	119	–	–	579	579	19,9	48,0	28,1	25,2	19,7	10
155	129	25	11	159	310	19,5	6,7	17,5	4,0	11,6	11
92	72	116	98	166	412	17,9	3,6	24,7	1,6	15,3	12
118	78	–	1123	36	25	#	3,2	0,2	0,7	0,2	13
192	143	253	73	181	302	21,7	16,3	23,9	8,8	20,6	14
163	125	125	789	6912	6317	31,5	381,9	445,2	141,9	181,6	15
182	136	86	792	3289	2458	42,2	222,5	204,5	71,1	59,8	16
125	92	–	240	763	753	29,8	42,1	45,1	9,4	16,0	17
135	117	–	–	419	614	22,9	8,4	25,7	3,1	12,5	18
157	107	–	–	530	695	19,7	20,5	31,6	8,8	10,0	19
164	115	–	–	1449	801	21,9	46,5	47,7	18,8	19,2	20
194	155	427	2277	462	996	31,4	41,9	90,6	30,7	64,1	21

w dniu 31 VII. e Bez łóżek i inkubatorów dla noworodków. f Łącznie z danymi resortu obrony narodowej, spraw wewnętrznych i innych obiektów zbiorowego zakwaterowania, i – obiektów posiadających 10 i więcej miejsc noclegowych; patrz uwaga do tablicy 4

e Excluding beds and incubators for newborns. f Including health data of the Ministry of National Defence the Ministry of the Interior and other establishments, i – establishments possessing 10 and more bed places; see note in the chapter "Culture. Tourism. Sport", table 4 on

**II. WYBRANE DANE O PODREGIONACH (NTS 3) I POWIATACH (NTS 4) (dok.)**  
**SELECTED DATA BY SUBREGIONS (NTS 3) AND POWIATS (NTS 4) (cont.)**

Lp.	WYSZCZEGÓLNIENIE SPECIFICATION	Powierzchnia gruntów leśnych <sup>a</sup> w tys. ha <i>Forest land<sup>a</sup> in thous. ha</i>				Produkcja sprzedana przemysłu <sup>b</sup> (ceny bieżące) <i>Sold production of industry<sup>b</sup> (current prices)</i>			
		ogółem <i>total</i>	las publiczne <i>public forests</i>	las prywatne <i>private forests</i>	w mln zł <i>in mln zł</i>				
					2005	2016	2005	2016	2005
		2005	2016	2005	2016	2005	2016	2005	2016
1	<b>WOJEWÓDZTWO ..... VOIVODSHIP</b>	<b>614,2</b>	<b>631,5</b>	<b>428,1</b>	<b>203,4</b>	<b>11045,9</b>	<b>21123,7</b>	<b>9197</b>	<b>17787</b>
2	<b>Podregion (Subregion) białostocki .....</b>	<b>170,8</b>	<b>174,7</b>	<b>128,4</b>	<b>46,3</b>	<b>3723,0</b>	<b>5463,1</b>	<b>7378</b>	<b>10687</b>
	Powiaty: Powiats:								
3	białostocki .....	118,6	119,7	90,2	29,5	767,3	1755,4	5503	12034
4	sokólski .....	50,4	53,1	36,5	16,6	343,3	529,8	4702	7679
	Miasto na prawach powiatu: City with powiat status:								
5	Białystok .....	1,8	1,9	1,7	0,2	2612,4	3177,8	8942	10724
6	<b>Podregion (Subregion) łomżyński .....</b>	<b>254,9</b>	<b>266,1</b>	<b>155,4</b>	<b>110,7</b>	<b>3057,4</b>	<b>9710,7</b>	<b>7316</b>	<b>24169</b>
	Powiaty: Powiats:								
7	bielski .....	27,2	28,5	11,6	16,9	331,2	1461,0	5469	25969
8	hajnowski .....	85,7	88,4	76,4	12,0	468,9	685,6	9635	15468
9	kolneński .....	20,0	21,1	9,6	11,5	#	#	#	#
10	łomżyński .....	30,2	31,3	13,0	18,2	363,1	#	7139	#
11	siemiatycki .....	48,3	51,0	27,2	23,8	257,7	551,0	5258	12026
12	wysokomazowiecki .....	23,7	23,9	5,1	18,8	#	#	#	#
13	zambrowski .....	19,8	21,9	12,4	9,5	117,2	716,8	2604	16199
	Miasto na prawach powiatu: City with powiat status:								
14	Łomża .....	0,0	0,0	0,0	0,0	394,5	863,8	6181	13773
15	<b>Podregion (Subregion) suwalski .....</b>	<b>188,5</b>	<b>190,8</b>	<b>144,4</b>	<b>46,4</b>	<b>4265,5</b>	<b>5949,9</b>	<b>15317</b>	<b>21667</b>
	Powiaty: Powiats:								
16	augustowski .....	78,3	78,5	67,8	10,7	778,9	693,0	13196	11747
17	grajewski .....	22,0	22,3	13,4	8,9	2095,8	#	41632	#
18	moniecki .....	27,7	28,7	15,3	13,4	219,4	380,2	5075	9174
19	sejneński .....	36,5	36,8	31,3	5,5	13,6	#	632	#
20	suwalski .....	23,2	23,6	15,7	7,9	113,1	126,2	3212	3518
	Miasto na prawach powiatu: City with powiat status:								
21	Suwałki .....	0,9	0,9	0,8	0,0	1044,7	1147,8	15098	16506

a Stan w dniu 31 XII. b Dane dotyczą podmiotów gospodarczych, w których liczba pracujących przekracza 9 osób. c W rejestrze a As of 31 Dec. b Data concern economic entities employing more than 9 persons. c In the REGON register; excluding persons



Dochody powiatów <i>Revenue of powiat</i>		Wydatki powiatów <i>Expenditure of powiat</i>		Dochody miast na prawach powiatu <i>Revenue of cities with powiat status</i>		Wydatki miast na prawach powiatu <i>Expenditure of cities with powiat status</i>		Nakłady inwestycyjne w przedsiębiorstwach <sup>b</sup> według lokalizacji inwestycji (ceny bieżące) <i>Investment outlays in enterprises<sup>b</sup> according to investment location (current prices)</i>		Wartość brutto środków trwałych w przedsiębiorstwach <sup>ab</sup> (bieżące ceny ewidencyjne) <i>Gross value of fixed assets in enterprises<sup>ab</sup> (current book-keeping prices)</i>		Podmioty gospodarki narodowej <sup>ac</sup> na 10 tys. ludności <i>Entities of the national economy<sup>ac</sup> per 10 thous. population</i>		No.
na 1 mieszkańca w zł <i>per capita in zł</i>														
2005	2016	2005	2016	2005	2016	2005	2016	2005	2016	2005	2016	2005	2016	
<b>539</b>	<b>944</b>	<b>543</b>	<b>906</b>	<b>2389</b>	<b>5272</b>	<b>2476</b>	<b>5158</b>	<b>1374</b>	<b>2118</b>	<b>15904</b>	<b>29906</b>	<b>842</b>	1	
<b>x</b>	<b>x</b>	<b>x</b>	<b>x</b>	<b>x</b>	<b>x</b>	<b>x</b>	<b>x</b>	<b>1162</b>	<b>1863</b>	<b>20572</b>	<b>32956</b>	<b>1004</b>	2	
471	909	482	851	x	x	x	x	728	1282	8152	17139	861	3	
551	980	529	961	x	x	x	x	579	946	7538	12851	571	4	
x	x	x	x	2261	5285	2309	5137	1515	2363	29778	45409	1175	5	
<b>x</b>	<b>x</b>	<b>x</b>	<b>x</b>	<b>x</b>	<b>x</b>	<b>x</b>	<b>x</b>	<b>1672</b>	<b>2167</b>	<b>12024</b>	<b>28047</b>	<b>716</b>	6	
676	971	695	940	x	x	x	x	1230	2569	13469	41674	682	7	
547	921	611	867	x	x	x	x	1592	1692	10608	24502	670	8	
425	734	429	684	x	x	x	x	212	713	3588	7920	624	9	
370	640	360	615	x	x	x	x	493	1672	3660	14291	587	10	
628	993	585	990	x	x	x	x	6653	2518	17553	40602	610	11	
604	1214	653	1115	x	x	x	x	1757	3370	12558	24878	708	12	
642	1021	586	971	x	x	x	x	374	2086	6756	22454	746	13	
x	x	x	x	2424	5153	2509	5125	1016	2142	22644	39853	1004	14	
<b>x</b>	<b>x</b>	<b>x</b>	<b>x</b>	<b>x</b>	<b>x</b>	<b>x</b>	<b>x</b>	<b>1313</b>	<b>2522</b>	<b>13252</b>	<b>26936</b>	<b>726</b>	15	
597	1058	601	1061	x	x	x	x	956	5327	16097	32515	723	16	
527	1039	510	1000	x	x	x	x	3617	2183	18105	29135	646	17	
493	920	518	890	x	x	x	x	702	349	4790	10831	580	18	
648	948	631	930	x	x	x	x	378	578	3972	7983	621	19	
453	779	480	785	x	x	x	x	330	2887	2834	9586	549	20	
x	x	x	x	2900	5322	3154	5276	1112	2057	20745	44751	991	21	

REGON: bez osób prowadzących gospodarstwa indywidualne w rolnictwie.  
*tending private farms in agriculture.*

# DZIAŁ I STAN I OCHRONA ŚRODOWISKA

## Uwagi ogólne

1. Dane o **ściekach** dotyczą ścieków odprowadzonych do wód (do 2002 r. do wód powierzchniowych) lub do ziemi przez:

- 1) jednostki organizacyjne wnoszące opłaty za pobór z ujęć własnych rocznie 5 dam<sup>3</sup> i więcej wody podziemnej albo 20 dam<sup>3</sup> i więcej wody powierzchniowej lub odprowadzające rocznie 20 dam<sup>3</sup> i więcej ścieków,
- 2) wszystkie jednostki nadzorujące pracę sieci wodociągowej (w tym również spółdzielnie mieszkaniowe, spółki wodne, zakłady usług wodnych, zakłady pracy itp.).

2. Jako **ścieki wymagające oczyszczenia** przyjęto ścieki odprowadzane siecią kanałów lub rowów otwartych bezpośrednio do wód, do ziemi lub do sieci kanalizacyjnej z jednostek produkcyjnych (łącznie z zanieczyszczonymi wodami chłodniczymi, jak również łącznie z zanieczyszczonymi wodami z odwadniania zakładów górniczych i obiektów budowlanych), z innych jednostek oraz z gospodarstw domowych.

Dane o **ściekach oczyszczanych** dotyczą ścieków oczyszczanych mechanicznie, chemicznie, biologicznie oraz z podwyższonym usuwaniem biogenów i odprowadzonych do wód lub do ziemi.

Przez **ścieki oczyszczane mechanicznie** rozumie się ścieki poddane procesowi usuwania jedynie zanieczyszczeń nierozpuszczalnych, tj. ciał stałych i tłuszczów ulegających osadzeniu lub flotacji, przy użyciu krat, sit, piaskowników, odtłuszczaczy współpracujących z osadnikami Imhoffa.

**Chemiczne oczyszczanie ścieków** polega na wytrącaniu niektórych związków rozpuszczalnych, względnie ich neutralizacji metodami chemicznymi, takimi jak koagulacja, sorpcja na węglu aktywnym itp.

**Biologiczne oczyszczanie ścieków** następuje w procesie mineralizacji przez drobnoustroje w środowisku wodnym w sposób naturalny (np. poprzez rolnicze wykorzystanie ścieków, zraszanie pól, stawy rybne) lub w urządzeniach sztucznych (złoża biologiczne, osad czynny) i polega na usuwaniu ze ścieków zanieczyszczeń organicznych oraz związków biogennych i refrakcyjnych.

**Podwyższone usuwanie biogenów w ściekach** następuje w oczyszczalniach ścieków o wysokoeffektywnych technologiach oczyszczania (głównie biologicznych, a także chemicznych) umożliwiających zwiększoną redukcję azotu i fosforu.

# CHAPTER I ENVIRONMENTAL PROTECTION

## General notes

1. Data regarding **wastewater** concern wastewater discharged into waters (until 2002 into surface water) or into the ground by:

- 1) organizational entities making payments for the annual withdrawal of 5 dam<sup>3</sup> or more of underground water, or 20 dam<sup>3</sup> or more of surface water from their own intakes, or discharging 20 dam<sup>3</sup> or more of wastewater annually,
- 2) all entities responsible for the management of the water supply network (including housing cooperatives, water companies, waterworks and workplaces etc.).

2. **Wastewater requiring treatment** is understood as wastewater discharged by means of open channels or ditch systems directly into waters, into the ground or to sewage network from entities engaged in production (including polluted cooling water and polluted water from drainage of mines and constructions), other entities as well as households.

Data regarding **treated wastewater** concern wastewater treated mechanically, chemically, biologically and with increased biogene removal and discharged into waters and into the ground.

**Mechanical treatment of wastewater** is understood as the process of removing only non-soluble pollutants, i.e. solid bodies and fats subject to settlement or flotation, through the use of grates, filters, grit chambers, grease traps in conjunction with Imhoff tanks.

**Chemical treatment of wastewater** consists in precipitating certain soluble compounds or their neutralization through chemical methods, such as coagulation, sorption on active carbon etc.

**Biological treatment of wastewater** occurs through mineralization processes caused by microorganisms in the natural water environment (e.g. through agricultural use of wastewater, field irrigation, fish ponds) or in artificial facilities (biofilters, activated sludge) and consists of the removal of organic pollutants or biogenous and refractive compounds from wastewater.

**Increased biogene removal from wastewater** occurs in wastewater treatment plants with highly efficient treatment technologies (mostly biological and also chemical) allowing for an increased reduction in nitrogen and phosphorus content.

Dane o **ludności korzystającej z oczyszczalni ścieków** podano w oparciu o szacunek liczby ludności korzystającej z oczyszczalni oczyszczających ścieki z miast i wsi.

**3. Informacje o źródłach i wielkości emisji zanieczyszczeń powietrza** z zakładów szczególnie uciążliwych dla czystości powietrza oraz efektach eksploatacji urządzeń do redukcji tych zanieczyszczeń dotyczą jednostek organizacyjnych ustalonych przez Ministra Ochrony Środowiska i Zasobów Naturalnych na podstawie określonej wysokości opłat wniesionych w 1986 r. za roczną emisję substancji zanieczyszczających powietrze według stawek określonych w rozporządzeniu Rady Ministrów z dnia 13 I 1986 r. w sprawie opłat za gospodarce korzystanie ze środowiska i wprowadzanie w nim zmian (Dz. U. Nr 7, poz. 40) z późniejszymi zmianami.

Dane o **emisji zanieczyszczeń pyłowych** dotyczą: pyłów ze spalania paliw, cementowo-wapienniczych i materiałów ogniotrwałych, krzemowych, nawozów sztucznych, węglowo-grafitowych, sadzy oraz innych rodzajów emitowanych zanieczyszczeń pyłowych.

Dane o **emisji zanieczyszczeń gazowych** dotyczą: dwutlenku siarki, tlenku węgla, dwutlenku węgla, tlenków azotu, węglowodorów oraz innych rodzajów emitowanych zanieczyszczeń gazowych.

Dane o emisji zanieczyszczeń pyłowych i gazowych obejmują emisję zorganizowaną (z urządzeń technologicznych i ogrzewczych) oraz niezorganizowaną (z hałd, składowisk, w toku przeladunku substancji sypkich lub lotnych, z hal produkcyjnych, itp.).

**Wielkość emisji z poszczególnych źródeł i poszczególnych rodzajów zanieczyszczeń** ustalona została albo na drodze pomiarów, albo na podstawie obliczeń z bilansu surowcowo-paliwowego w oparciu o wskaźniki emisji zanieczyszczeń dla charakterystycznych procesów technologicznych.

**4. Dane dotyczące powierzchni o szczególnych walorach przyrodniczych prawnie chronionej** nie uwzględniają informacji o obszarach sieci Natura 2000.

**5. Park narodowy** obejmuje obszar wyróżniający się szczególnymi wartościami przyrodniczymi, naukowymi, społecznymi, kulturowymi i edukacyjnymi, o powierzchni nie mniejszej niż 1000 ha, na którym ochronie podlega cała przyroda oraz walory krajobrazowe.

**6. Rezerwat przyrody** obejmuje obszary zachowane w stanie naturalnym lub mało zmienionym, ekosystemy, ostoje i siedliska przyrodnicze, a także siedliska roślin, siedliska zwierząt i siedliska grzybów oraz twory i składniki przyrody nieożywionej, wyróżniające się szczególnymi wartościami przyrodniczymi, naukowymi, kulturowymi lub walorami krajobrazowymi.

*Data on **population connected to wastewater treatment plants** are presented on the basis on estimates of the number of population served by wastewater treatment plants treating urban and rural waste.*

***3. Information regarding the sources and amounts of air pollutant emission** from plants of significant nuisance to air quality and the effects of their utilization concerns organizational entities established by the Minister of Environment Protection and Natural Resources on the basis of the defined amount of fees borne in 1986 for the annual emission of substances polluting the air, according to rates defined in the decree of the Council of Ministers, dated 13 Jan 1986, regarding payments for economic use of the environment and modifications to it (Journal of Laws No. 7, item 40) with later amendments.*

*Data regarding **emission of particulate pollutants** concern: particulates from the combustion of fuels, particulates from cement and lime, fire-resistant materials, silicates, artificial fertilizers, carbon and graphite, soot as well as other types of emitted particulates pollutants.*

*Data regarding **emission of gaseous pollutants** concern: sulphur dioxide, carbon monoxide, carbon dioxide, nitrogen oxides, hydrocarbons as well as other types of emitted gaseous pollutants.*

*Data regarding emission of particulate and gaseous pollutants include organized emission (from technological and heating facilities) and non-organized emission (from waste dumps and landfills, in the course of re-loading of volatile or loose substances, from production halls etc.).*

***Emission volumes from various sources and of different pollutant types** were estimated through either measurements or on the basis of calculations of the raw material and fuel balance based on pollutant emission indicators for the characteristic technological processes.*

***4. Data regarding area of special nature value under legal protection** do not include information concerning the areas of Nature 2000 Network.*

***5. National park** includes protected areas distinguished for particular natural, scientific, social, cultural and educational values, not smaller than 1000 ha, where all nature elements and specific landscape features are protected.*

***6. Nature reserve** includes areas in natural or slightly changed state, ecosystems, refuges and natural habitats. It also protects habitats of plants, animals, fungi as well as formations and elements of inanimate nature, having essential environmental, scientific, cultural values or landscape features.*

**7. Park krajobrazowy** obejmuje obszar chroniony ze względu na wartości przyrodnicze, historyczne i kulturowe oraz walory krajobrazowe w celu zachowania, popularyzacji tych wartości w warunkach zrównoważonego rozwoju.

**8. Obszar chronionego krajobrazu** obejmuje tereny chronione ze względu na wyróżniający się krajobraz o zróżnicowanych ekosystemach, wartościowe ze względu na możliwość zaspokajania potrzeb związanych z turystyką i wypoczynkiem lub pełnią funkcję korytarzy ekologicznych.

**9. Pomnikami przyrody** są pojedyncze twory przyrody żywej i nieożywionej lub ich skupiska o szczególnej wartości przyrodniczej, naukowej, kulturowej, historycznej lub krajobrazowej oraz odznaczające się indywidualnymi cechami, wyróżniającymi je wśród innych tworów, okazałych rozmiarów drzewa, krzewy gatunków rodzimych lub obcych, źródła, wodospady, wywierzyska, skałki, jary, głazy narzutowe oraz jaskinie.

**10.** Informacje o **odpadach** opracowano w oparciu o ustawę z dnia 14 XII 2012 r. o odpadach (jednolity tekst Dz. U. 2016 poz. 1987), która weszła w życie 23 I 2013 r. oraz katalog odpadów wprowadzony w życie 9 XII 2014 r. rozporządzeniem Ministra Środowiska (Dz. U. poz. 1923).

Dane dotyczące odpadów odzyskanych i unieszkodliwionych od 2014 r. obejmują odpady zagospodarowane przez wytwórcę we własnym zakresie. Dane za lata poprzednie dotyczą odpadów odzyskanych i unieszkodliwionych zarówno we własnym zakresie, jak i przekazanych innym odbiorcom w celu odzysku lub unieszkodliwienia.

Informacje o **ilości i rodzajach odpadów** dotyczą zakładów, które wytworzyły w ciągu roku powyżej 1 tys. t odpadów lub nagromadziły 1 mln t i więcej odpadów (z wyłączeniem odpadów komunalnych).

**Odpady** oznaczają każdą substancję lub przedmiot, których posiadacz pozbywa się, zamierza się pozbyć lub do których pozbycia się jest obowiązany.

Przez **odzysk odpadów** rozumie się jakikolwiek proces, którego głównym wynikiem jest to, aby odpady służyły użytecznemu zastosowaniu przez zastąpienie innych materiałów, które w przeciwnym przypadku zostałyby użyte do spełnienia danej funkcji, lub w wyniku którego odpady są przygotowywane do spełnienia takiej funkcji w danym zakładzie lub ogólnie w gospodarce.

Przez **unieszkodliwianie odpadów** rozumie się proces niebędący odzyskiem, nawet jeżeli wtórnym skutkiem takiego procesu jest odzysk substancji lub energii.

**7. Landscape park** is an area protected because of its natural, historical and cultural values as well as for landscape features. The aim of landscape park creation is preservation and dissemination of these values in conditions of sustainable development.

**8. Protected landscape area** includes areas protected because of distinguishing landscape characterized by various ecosystem types, valuable because of their functions satisfying the needs of tourism and recreation or functions of ecological corridors.

**9. Monuments of nature** are single objects of animate and inanimate nature or their clusters of special environmental, scientific, cultural, historical or landscape value and of distinctive individual features, trees of impressive size, native and alien shrubs, springs, waterfalls, karst springs, rocks, ravines, erratic blocks and caves.

**10.** Information regarding **waste** was compiled according to both the Act on Waste, dated 14 Dec 2012 (uniform text Journal of Laws 2016 item 1987), that came into force on 23 Jan 2013 and the catalogue of waste introduced on 9 Dec 2014 by the regulation of the Minister of Environment (Journal of Laws item 1923).

Since 2014 data on waste recovered and disposed included waste treated by waste producer on its own. Data on waste recovered and disposed for previous years included waste treated both by waste producer on its own and transferred to other recipient for recovery or disposal.

Information regarding the **quantity and type of waste** concerns plants which generated over 1 thous. t of waste in the course of the year or accumulated 1 mln t of waste and more (excluding municipal waste).

**Waste** means any substance or object, which the holder discards, intends or is required to discard.

**Recovery of waste** is understood as any process, the main result of which is waste serving a useful purpose by replacing other materials which would otherwise have been used to fulfil a particular function, or as a result of which waste being prepared to fulfil that function, in the plant or generally in the economy.

**Disposal of waste** is understood as a process which is not recovery even where the operation has as a secondary consequence the reclamation of substances or energy.

**Magazynowanie odpadów** to czasowe przechowywanie odpadów obejmujące:

- wstępne magazynowanie odpadów przez ich wytwórcę,
- tymczasowe magazynowanie odpadów przez prowadzącego zbieranie odpadów,
- magazynowanie odpadów przez prowadzącego przetwarzanie odpadów.

Przez **odpady składowane** należy rozumieć odpady usunięte na składowiska (wysypiska, hałdy, stawy osadowe) własne zakładów lub obce.

Dane o **odpadach dotychczas składowanych (nagromadzonych)** dotyczą ilości odpadów zdeponowanych na terenach własnych zakładów w wyniku składowania w roku sprawozdawczym i w latach poprzednich.

**11. Dane o nakładach na środki trwale służące ochronie środowiska i gospodarce wodnej** prezentuje się zgodnie z Polską Klasyfikacją Statystyczną Dotyczącą Działalności i Urzędzeń Związanych z Ochroną Środowiska, wprowadzoną rozporządzeniem Rady Ministrów z dnia 2 III 1999 r. (Dz. U. Nr 25, poz. 218). Klasyfikacja ta opracowana została na podstawie Międzynarodowej Standardowej Statystycznej Klasyfikacji EKG/ONZ Dotyczącej Działalności i Urzędzeń Związanych z Ochroną Środowiska oraz Europejskiego Systemu Zbierania Informacji Ekonomicznych Dotyczących Ochrony Środowiska (SERIEE) wdrożonego przez Unię Europejską.

**12.** Podziału nakładów na środki trwale według podregionów i powiatów dokonano na podstawie faktycznej lokalizacji inwestycji.

**13. Fundusze ekologiczne** są to fundusze tworzone z opłat za korzystanie ze środowiska i wprowadzanie w nim zmian, w tym za pobór i korzystanie z wód i wprowadzanie ścieków do wód lub do ziemi, opłat eksploatacyjnych i koncesyjnych wynikających z ustawy prawo geologiczne i górnicze, z kar za naruszenie wymagań w zakresie ochrony środowiska, wydobywanie kopaliny bez wymaganej koncesji lub z rażąco naruszeniem jej warunków – zgodnie z prawem geologicznym i górniczym oraz z innych wpływów (m.in. za żeglugę i splaw oraz wydobywanie kruszywa i piasku z wód, zwrotów środków niewykorzystanych w ustalonym czasie, z prowadzonych operacji finansowych, oprocentowania pożyczek, rachunków bankowych, uzyskanych pożyczek). Środki funduszy przeznaczone są na finansowanie w całości lub części działalności związanej z ochroną środowiska i gospodarką wodną.

**Waste storage** is a temporary waste storage including:

- preliminary storage of waste by its producer,
- temporary storage of waste by the one collecting waste,
- storage of waste by the one processing waste.

**Landfilled waste** is understood as waste transferred to landfill areas (landfills, waste dumps, sludge tanks) of the plant generating it or to other areas.

Data regarding **waste landfilled up to now (accumulated)** concern the quantity of waste deposited on own plant areas as a result of depositing it during the reporting and previous years.

**11. Data regarding outlays on fixed assets in environmental protection and water management** are presented in accordance with the Polish Statistical Classification of Environmental Protection Activities and Facilities, introduced on the basis of the regulation of the Council of Ministers, dated 2 Mar 1999 (Journal of Laws No. 25, item 218). This classification was compiled on the basis of the ECE/UN Single European Standard Statistical Classification of Environmental Protection Activities and Facilities as well as the European System for the Collection of Economic Information on the Environment (SERIEE) implemented by the European Union.

**12.** The division of outlays on fixed assets by sub-regions and powiats is made on the basis of the actual investment location.

**13. Ecological funds** are funds created from payments for the use of the natural environment and for introducing changes to it, including for the abstraction and use of water and releasing wastewater into waters or into the ground, operational and licence fees resulting from the act on geology and mining law as well as from fines for infringement of requirements on environmental protection, extraction of useful minerals without required licences or with severe breach of the terms and conditions of a license – due to the geology and mining laws and other revenues (i.e. revenues from navigation and rafting as well as extraction of gravels and sands from waters, revenues from financial operations, credit interest, bank accounts, loans). The funds are aimed at financing all or part of the activities related to environmental protection or water management.

TABL. 1. **POBÓR WODY NA POTRZEBY GOSPODARKI NARODOWEJ I LUDNOŚCI W 2016 R.**  
**WATER WITHDRAWAL FOR NEEDS OF THE NATIONAL ECONOMY AND POPULATION IN 2016**

WYSZCZEGÓLNIENIE SPECIFICATION	Ogółem Grand total	Na cele <i>For purposes of</i>							Na 1 km <sup>2</sup> Per 1 km <sup>2</sup>
		produkcyjne <sup>a</sup> <i>production<sup>a</sup></i>			nawodnień w rolnictwie i leśnictwie oraz napełniania i uzupełniania stawów rybnych <i>irrigation in agriculture and forestry as well as filling and completing fish ponds</i>	eksploatacji sieci wodociągowej <sup>b</sup> <i>exploitation of water supply network<sup>b</sup></i>			
		razem <i>total</i>	wody <i>waters</i>			razem <i>total</i>	wody <i>waters</i>		
			po- wierz- niowe <i>surface</i>	pod- ziemne <i>under- ground</i>			po- wierz- niowe <i>surface</i>	pod- ziemne <i>under- ground</i>	
w dam <sup>3</sup> in dam <sup>3</sup>									
<b>WOJEWÓDZTWO ..... VOIVODSHIP</b>	<b>100662,7</b>	<b>12827,0</b>	<b>689,0</b>	<b>12138,0</b>	<b>26615,0</b>	<b>61220,7</b>	<b>8656,0</b>	<b>52564,7</b>	<b>5,0</b>
<b>Podregion (Subregion) białostocki .....</b>	<b>35621,3</b>	<b>2599,0</b>	<b>–</b>	<b>2599,0</b>	<b>7784,0</b>	<b>25238,3</b>	<b>8656,0</b>	<b>16582,3</b>	<b>6,9</b>
Powiaty: <i>Powiats:</i>									
białostocki .....	30188,0	393,0	–	393,0	7676,0	22119,0	8656,0	13463,0	10,1
sokólski .....	3877,3	650,0	–	650,0	108,0	3119,3	–	3119,3	1,9
Miasto na prawach powiatu: <i>City with powiat status:</i>									
Białystok .....	1556,0	1556,0	–	1556,0	–	–	–	–	15,3
<b>Podregion (Subregion) łomżyński .....</b>	<b>32676,7</b>	<b>7264,0</b>	<b>689,0</b>	<b>6575,0</b>	<b>4201,0</b>	<b>21211,7</b>	<b>–</b>	<b>21211,7</b>	<b>3,7</b>
Powiaty: <i>Powiats:</i>									
bielski .....	4880,3	1547,0	–	1547,0	555,0	2778,3	–	2778,3	3,5
hajnowski .....	2405,3	287,0	–	287,0	56,0	2062,3	–	2062,3	1,5
kolneński .....	2383,5	491,0	–	491,0	326,0	1566,5	–	1566,5	2,5
łomżyński .....	4105,1	700,0	–	700,0	657,0	2748,1	–	2748,1	3,0
siemiatycki .....	3034,2	696,0	–	696,0	30,0	2308,2	–	2308,2	2,1
wysokomazowiecki .....	6332,1	1737,0	–	1737,0	–	4595,1	–	4595,1	4,9
zambrowski .....	5721,2	400,0	–	400,0	2577,0	2744,2	–	2744,2	7,8
Miasto na prawach powiatu: <i>City with powiat status:</i>									
Łomża .....	3815,0	1406,0	689,0	717,0	–	2409,0	–	2409,0	115,6
<b>Podregion (Subregion) suwalski .....</b>	<b>32364,7</b>	<b>2964,0</b>	<b>–</b>	<b>2964,0</b>	<b>14630,0</b>	<b>14770,7</b>	<b>–</b>	<b>14770,7</b>	<b>5,2</b>
Powiaty: <i>Powiats:</i>									
augustowski .....	3751,9	40,0	–	40,0	112,0	3599,9	–	3599,9	2,3
grajewski .....	5063,8	1010,0	–	1010,0	1685,0	2368,8	–	2368,8	5,2
moniecki .....	15641,2	403,0	–	403,0	12826,0	2412,2	–	2412,2	11,3
sejneński .....	1304,7	185,0	–	185,0	7,0	1112,7	–	1112,7	1,5
suwalski .....	2281,2	51,0	–	51,0	–	2230,2	–	2230,2	1,7
Miasto na prawach powiatu: <i>City with powiat status:</i>									
Suwałki .....	4321,9	1275,0	–	1275,0	–	3046,9	–	3046,9	65,5

a Poza rolnictwem (z wyłączeniem ferm przemysłowego chowu zwierząt), leśnictwem, łowiectwem i rybactwem – z ujęć własnych. b Pobór wody na ujęciach przed wtłoczeniem do sieci.

a Excluding agriculture (except industrial livestock farming), forestry, hunting and fishing – from their own sources. b Water withdrawal by intakes before entering the water supply network.

TABL. 2. **POWIERZCHNIA I POBÓR WODY DO NAWODNIEN W ROLNICTWIE I LEŚNICTWIE ORAZ NAPEŁNIANIA STAWÓW RYBNYCH W 2016 R.**  
**AREA AND WATER WITHDRAWAL FOR IRRIGATION IN AGRICULTURE AND FORESTRY AS WELL AS WATER FOR FILLING FISH PONDS IN 2016**

WYSZCZEGÓLNIENIE SPECIFICATION	Powierzchnia w ha Total area in ha		Pobór wody w dam <sup>3</sup> Water withdrawal in dam <sup>3</sup>			
	nawadnianych użytków rolnych i gruntów leśnych <sup>a</sup> <i>irrigated agricultural and forest land<sup>a</sup></i>	napęlnianych stawów rybnych <sup>b</sup> <i>filled fish ponds<sup>b</sup></i>	do nawadniania użytków rolnych i gruntów leśnych <sup>c</sup> <i>for irrigation of agricultural and forest land<sup>c</sup></i>		do napęlniania i uzupełniania stawów rybnych <i>for filling and completing fish ponds</i>	
			ogółem total	na 1 ha per 1 ha	ogółem total	na 1 ha per 1 ha
<b>WOJEWÓDZTWO ..... VOIVODSHIP</b>	<b>13893</b>	<b>1576</b>	<b>26759</b>	<b>0,1</b>	<b>25089</b>	<b>15,9</b>
<b>Podregion (Subregion)</b>						
<b>białostocki .....</b>	<b>4272</b>	<b>510</b>	<b>7784</b>	<b>0,1</b>	<b>7271</b>	<b>14,3</b>
Powiaty: Powiats:						
białostocki .....	3372	510	7676	0,1	7271	14,3
sokólski .....	900	–	108	0,1	–	–
<b>Podregion (Subregion)</b>						
<b>łomżyński .....</b>	<b>6849</b>	<b>212</b>	<b>4345</b>	<b>0,1</b>	<b>3519</b>	<b>16,6</b>
Powiaty: Powiats:						
bielski .....	2231	37	555	0,1	285	7,7
hajnowski .....	468	–	56	0,1	–	–
kolneński .....	2700	–	326	0,1	–	–
łomżyński .....	1200	51	801	0,1	657	12,9
siemiatycki .....	250	–	30	0,1	–	–
zambrowski .....	–	124	2577	–	2577	20,8
<b>Podregion (Subregion)</b>						
<b>suwalski .....</b>	<b>2772</b>	<b>854</b>	<b>14630</b>	<b>0,1</b>	<b>14299</b>	<b>16,7</b>
Powiaty: Powiats:						
augustowski .....	948	–	112	0,1	–	–
grajewski .....	935	90	1685	0,1	1572	17,5
moniecki .....	827	764	12826	0,1	12727	16,7
sejneński .....	62	–	7	0,1	–	–

a, b Obiekty o powierzchni co najmniej: a – 20 ha, b – 10 ha. c Łącznie z rolniczym wykorzystaniem ścieków.

a, b Facilities with an area of at least: a – 20 ha, b – 10 ha. c Including agricultural use of wastewater.

TABL. 3. ZUŻYCIE WODY NA POTRZEBY GOSPODARKI NARODOWEJ I LUDNOŚCI W 2016 R.  
WATER CONSUMPTION FOR NEEDS OF THE NATIONAL ECONOMY AND POPULATION IN 2016

WYSZCZEGÓLNIENIE SPECIFICATION	Ogółem Total	Przemysł Industry	Rolnictwo i leśnictwo <sup>a</sup> Agriculture and forestry <sup>a</sup>	Eksploracja sieci wodociągowej <sup>b</sup> Exploitation of water supply network <sup>b</sup>	Przemysł Industry	Rolnictwo i leśnictwo <sup>a</sup> Agriculture and forestry <sup>a</sup>	Eksploracja sieci wodociągowej <sup>b</sup> Exploitation of water supply network <sup>b</sup>
<b>WOJEWÓDZTWO ..... VOIVODSHIP</b>	<b>87630</b>	<b>13193</b>	<b>26615</b>	<b>47822</b>	<b>15,1</b>	<b>30,4</b>	<b>54,6</b>
<b>Podregion (Subregion) białostocki .....</b>	<b>30719</b>	<b>2755</b>	<b>7784</b>	<b>20180</b>	<b>9,0</b>	<b>25,3</b>	<b>65,7</b>
Powiaty: Powiats:							
białostocki .....	12972	405	7676	4891	3,1	59,2	37,7
sokólski .....	3186	648	108	2430	20,3	3,4	76,3
Miasto na prawach powiatu: City with powiat status:							
Białystok .....	14561	1702	–	12859	11,7	–	88,3
<b>Podregion (Subregion) łomżyński .....</b>	<b>28595</b>	<b>7623</b>	<b>4201</b>	<b>16771</b>	<b>26,7</b>	<b>14,7</b>	<b>58,7</b>
Powiaty: Powiats:							
bielski .....	4199	1547	555	2097	36,8	13,2	49,9
hajnowski .....	1935	284	56	1595	14,7	2,9	82,4
kolneński .....	1975	491	326	1158	24,9	16,5	58,6
łomżyński .....	3574	893	657	2024	25,0	18,4	56,6
siemiatycki .....	2528	681	30	1817	26,9	1,2	71,9
wysokomazowiecki .....	5776	1911	–	3865	33,1	–	66,9
zambrowski .....	5046	409	2577	2060	8,1	51,1	40,8
Miasto na prawach powiatu: City with powiat status:							
Łomża .....	3564	1407	–	2157	39,5	–	60,5
<b>Podregion (Subregion) suwalski .....</b>	<b>28316</b>	<b>2815</b>	<b>14630</b>	<b>10871</b>	<b>9,9</b>	<b>51,7</b>	<b>38,4</b>
Powiaty: Powiats:							
augustowski .....	2733	84	112	2537	3,1	4,1	92,8
grajewski .....	4263	837	1685	1741	19,6	39,5	40,8
moniecki .....	14927	414	12826	1687	2,8	85,9	11,3
sejneński .....	1005	186	7	812	18,5	0,7	80,8
suwalski .....	1704	50	–	1654	2,9	–	97,1
Miasto na prawach powiatu: City with powiat status:							
Suwałki .....	3684	1244	–	2440	33,8	–	66,2

a Woda zużyta do nawadniania w rolnictwie i leśnictwie oraz napełniania i uzupełniania stawów rybnych. b Bez zużycia wody na cele przemysłowe z wodociągów stanowiących własność gmin, wojewódzkich zakładów usług wodnych i spółek wodnych.

a Water consumption for irrigation in agriculture and forestry as well as for filling and completing fish ponds. b Excluding consumption of water for industrial purposes by water supply networks owned by gminas, voivodship waterworks and water companies.



TABL. 4. ŚCIEKI PRZEMYSŁOWE I KOMUNALNE<sup>a</sup> ORAZ LUDNOŚĆ KORZYSTAJĄCA Z OCZYSZCZALNI ŚCIEKÓW W 2016 R.INDUSTRIAL AND MUNICIPAL WASTEWATER<sup>a</sup> AND POPULATION CONNECTED TO WASTEWATER TREATMENT PLANTS IN 2016

WYSZCZEGÓLNIENIE SPECIFICATION	Ogółem <i>Grand total</i>	Oczyszczane <i>Treated</i>				Ludność korzystająca z oczyszczalni ścieków w % ludności ogółem <sup>b</sup>  <i>Population connected to wastewater treatment plants in % of total population<sup>b</sup></i>
		razem <i>total</i>	mechanicznie <i>mechanically</i>	biologicznie <i>biologically</i>	z podwyż- szonym usuwaniam biogenów  <i>with increased biogene removal</i>	
<b>WOJEWÓDZTWO ..... VOIVODSHIP</b>	<b>40459,0</b>	<b>40453,0</b>	<b>1,5</b>	<b>18,3</b>	<b>80,1</b>	<b>67,6</b>
<b>Podregion (Subregion) białostocki .....</b>	<b>18100,0</b>	<b>18100,0</b>	<b>1,3</b>	<b>13,7</b>	<b>85,0</b>	<b>82,0</b>
Powiaty: <i>Powiats:</i>						
białostocki .....	3575,0	3575,0	–	37,7	62,3	62,7
sokólski .....	1457,0	1457,0	–	77,2	22,8	49,4
Miasto na prawach powiatu: <i>City with powiat status:</i>						
Białystok .....	13068,0	13068,0	1,8	–	98,2	99,0
<b>Podregion (Subregion) łomżyński .....</b>	<b>14245,0</b>	<b>14239,0</b>	<b>2,7</b>	<b>26,2</b>	<b>71,0</b>	<b>54,3</b>
Powiaty: <i>Powiats:</i>						
bielski .....	1617,0	1617,0	18,6	24,1	57,4	59,0
hajnowski .....	1836,0	1836,0	–	13,7	86,3	73,6
kolneński .....	756,0	756,0	–	62,2	37,8	35,5
łomżyński .....	1089,0	1089,0	–	10,7	89,3	21,0
siemiatycki .....	1178,0	1178,0	5,2	7,8	87,0	41,9
wysokomazowiecki .....	3374,0	3374,0	–	20,3	79,7	34,1
zambrowski .....	1309,0	1303,0	–	68,6	31,4	60,4
Miasto na prawach powiatu: <i>City with powiat status:</i>						
Łomża .....	3086,0	3086,0	0,9	27,1	72,0	98,9
<b>Podregion (Subregion) suwalski .....</b>	<b>8114,0</b>	<b>8114,0</b>	<b>–</b>	<b>14,9</b>	<b>85,1</b>	<b>60,1</b>
Powiaty: <i>Powiats:</i>						
augustowski .....	1153,0	1153,0	–	2,9	97,1	59,9
grajewski .....	1796,0	1796,0	–	17,8	82,2	57,6
moniecki .....	954,0	954,0	–	51,9	48,1	47,1
sejneński .....	394,0	394,0	–	52,5	47,5	30,0
suwalski .....	331,0	331,0	–	45,6	54,4	26,0
Miasto na prawach powiatu: <i>City with powiat status:</i>						
Suwałki .....	3486,0	3486,0	–	–	100,0	96,2

a Wymagające oczyszczenia odprowadzone do wód lub do ziemi. b Ludność korzystająca z oczyszczalni ścieków – dane szacunkowe, ludność ogółem – na podstawie bilansu.

a Requiring treatment discharged into waters or into the ground. b Population connected to wastewater treatment plants – estimated data, total population – based on balance.

TABL. 5. **OCZYSZCZALNIE ŚCIEKÓW W 2016 R.**  
 Stan w dniu 31 XII  
 WASTEWATER TREATMENT PLANTS IN 2016  
 As of 31 Dec

Lp.	WYSZCZEGÓLNIENIE SPECIFICATION	Przemysłowe Industrial					
		ogółem total		w tym of which			
				biologiczne biological		z podwyższonym usuwaniami biogenów with increased biogene removal	
liczba number	przepustowość w m <sup>3</sup> /d capacity in m <sup>3</sup> /24 h	liczba number	przepustowość w m <sup>3</sup> /d capacity in m <sup>3</sup> /24 h	liczba number	przepustowość w m <sup>3</sup> /d capacity in m <sup>3</sup> /24 h		
1	<b>WOJEWÓDZTWO ..... VOIVODSHIP</b>	<b>26</b>	<b>65048</b>	<b>18</b>	<b>29476</b>	<b>5</b>	<b>17150</b>
2	<b>Podregion (Subregion) białostocki .....</b>	<b>3</b>	<b>17808</b>	<b>2</b>	<b>804</b>	<b>-</b>	<b>-</b>
	Powiaty: Powiats:						
3	białostocki .....	1	4	1	4	-	-
4	sokólski .....	1	800	1	800	-	-
	Miasto na prawach powiatu: City with powiat status:						
5	Białystok .....	1	17004	-	-	-	-
6	<b>Podregion (Subregion) łomżyński .....</b>	<b>17</b>	<b>40175</b>	<b>12</b>	<b>24457</b>	<b>3</b>	<b>14300</b>
	Powiaty: Powiats:						
7	bielski .....	3	2150	2	1250	-	-
8	hajnowski .....	-	-	-	-	-	-
9	kolneński .....	1	1200	1	1200	-	-
10	łomżyński .....	3	3380	2	380	1	3000
11	siemiatycki .....	2	558	1	40	-	-
12	wysokomazowiecki .....	4	11182	3	1582	1	9600
13	zambrowski .....	2	1705	1	5	1	1700
	Miasto na prawach powiatu: City with powiat status:						
14	Łomża .....	2	20000	2	20000	-	-
15	<b>Podregion (Subregion) suwalski .....</b>	<b>6</b>	<b>7065</b>	<b>4</b>	<b>4215</b>	<b>2</b>	<b>2850</b>
	Powiaty: Powiats:						
16	augustowski .....	-	-	-	-	-	-
17	grajewski .....	2	5000	1	2300	1	2700
18	moniecki .....	2	950	1	800	1	150
19	sejneński .....	1	675	1	675	-	-
20	suwalski .....	1	440	1	440	-	-
	Miasto na prawach powiatu: City with powiat status:						
21	Suwałki .....	-	-	-	-	-	-

a Pracujące na sieci kanalizacyjnej.  
 a Working on sewage system.

Komunalne <sup>a</sup> Municipal <sup>a</sup>						No.
ogółem <i>total</i>		biologiczne <i>biological</i>		z podwyższonym usuwaniam biogenów <i>with increased biogene removal</i>		
liczba <i>number</i>	przepustowość w m <sup>3</sup> /d <i>capacity in m<sup>3</sup>/24 h</i>	liczba <i>number</i>	przepustowość w m <sup>3</sup> /d <i>capacity in m<sup>3</sup>/24 h</i>	liczba <i>number</i>	przepustowość w m <sup>3</sup> /d <i>capacity in m<sup>3</sup>/24 h</i>	
122	238371	92	41227	30	197144	1
31	127711	27	23021	4	104690	2
18	17064	16	14374	2	2690	3
12	10647	11	8647	1	2000	4
1	100000	–	–	1	100000	5
55	56929	42	13185	13	43744	6
9	7052	6	997	3	6055	7
15	8951	13	1871	2	7080	8
5	2650	4	1000	1	1650	9
5	1256	4	1056	1	200	10
7	7727	4	662	3	7065	11
8	3684	6	1990	2	1694	12
5	5609	5	5609	–	–	13
1	20000	–	–	1	20000	14
36	53731	23	5021	13	48710	15
6	11186	2	300	4	10886	16
9	7560	8	1560	1	6000	17
9	4664	7	1885	2	2779	18
2	2950	1	300	1	2650	19
9	1771	5	976	4	795	20
1	25600	–	–	1	25600	21

TABL. 6. **EMISJA I REDUKCJA ZANIECZYSZCZEŃ POWIETRZA<sup>a</sup> W 2016 R.**  
**EMISSION AND REDUCTION OF AIR POLLUTANTS<sup>a</sup> IN 2016**

WYSZCZEGÓLNIENIE SPECIFICATION	Emisja zanieczyszczeń w t <i>Emission of pollutants in t</i>				Zanieczyszczenia zatrzymane w urządzeniach do redukcji zanieczyszczeń w % zanieczyszczeń wytworzonych <i>Pollutants retained in pollutant reduction systems in % of pollutants produced</i>	
	pyłowych <i>particulates</i>		gazowych (bez dwutlenku węgla) <i>gases (excluding carbon dioxide)</i>		pyłowe <i>particulates</i>	gazowe (bez dwutlenku węgla) <i>gases (excluding carbon dioxide)</i>
	ogółem <i>total</i>	w tym ze spalania paliw <i>of which from the combustion of fuels</i>	ogółem <i>total</i>	w tym dwutlenek siarki <i>of which sulphur dioxide</i>		
<b>WOJEWÓDZTWO ..... VOIVODSHIP</b>	<b>815</b>	<b>549</b>	<b>9078</b>	<b>2905</b>	<b>99,1</b>	<b>8,3</b>
<b>Podregion (Subregion) białostocki .....</b>	<b>182</b>	<b>175</b>	<b>3439</b>	<b>1255</b>	<b>99,5</b>	<b>13,8</b>
Powiaty: <i>Powiats:</i>						
białostocki .....	35	33	1214	56	72,0	–
sokólski .....	17	14	147	19	56,4	1,3
Miasto na prawach powiatu: <i>City with powiat status:</i>						
Białystok .....	130	128	2078	1180	99,6	20,9
<b>Podregion (Subregion) łomżyński .....</b>	<b>292</b>	<b>246</b>	<b>2754</b>	<b>840</b>	<b>90,5</b>	<b>–</b>
Powiaty: <i>Powiats:</i>						
bielski .....	45	36	232	56	82,3	–
hajnowski .....	74	70	335	81	58,9	–
kolneński .....	10	10	134	46	65,5	–
łomżyński .....	9	9	48	23	89,9	–
siemiatycki .....	18	18	144	12	37,9	–
wysokomazowiecki .....	14	14	288	140	87,7	–
zambrowski .....	17	16	973	81	96,8	–
Miasto na prawach powiatu: <i>City with powiat status:</i>						
Łomża .....	105	73	600	401	94,3	–
<b>Podregion (Subregion) suwalski .....</b>	<b>341</b>	<b>128</b>	<b>2885</b>	<b>810</b>	<b>99,3</b>	<b>8,7</b>
Powiaty: <i>Powiats:</i>						
augustowski .....	23	8	232	86	98,3	2,5
grajewski .....	214	22	1518	269	99,5	15,0
moniecki .....	15	14	277	33	82,6	–
sejneński .....	42	42	123	14	–	–
Miasto na prawach powiatu: <i>City with powiat status:</i>						
Suwałki .....	47	42	735	408	99,1	–

a Z zakładów szczególnie uciążliwych dla czystości powietrza emitujących pyły, gazy lub równocześnie pyły i gazy.  
a From plants of significant nuisance to air quality emitting particulates, gases or particulates and gases.

TABL. 7. **OCHRONA PRZYRODY I KRAJOBRAZU W 2016 R.**  
Stan w dniu 31 XII  
**NATURE AND LANDSCAPE PROTECTION IN 2016**  
As of 31 Dec

WYSZCZEGÓLNIENIE SPECIFICATION	Powierzchnia o szczególnych walorach przyrodniczych prawnie chroniona <sup>a</sup> Area of special nature value under legal protection <sup>a</sup>						Pomniki przyrody Monuments of nature
	ogółem total		w tym of which				
	w ha in ha	w % powierzchni ogólnej in % of total area	parki narodowe <sup>b</sup> national parks <sup>b</sup>	rezerwy przyrody nature reserves	parki krajobrazowe <sup>c</sup> landscape parks <sup>c</sup>	obszary chronionego krajobrazu <sup>c</sup> protected landscape areas <sup>c</sup>	
<b>WOJEWÓDZTWO ..... VOIVODSHIP</b>	<b>638841,5</b>	<b>31,6</b>	<b>92180,1</b>	<b>23674,6</b>	<b>81851,7</b>	<b>438810,1</b>	<b>1998</b>
<b>Podregion (Subregion)</b>							
<b>białostocki .....</b>	<b>152496,3</b>	<b>29,7</b>	<b>11444,0</b>	<b>5217,7</b>	<b>66432,5</b>	<b>69196,6</b>	<b>224</b>
Powiaty: Powiats:							
białostocki .....	101337,4	34,0	6298,0	3445,9	50020,1	41467,1	144
sokólski .....	51055,0	24,9	5146,0	1667,9	16412,4	27729,5	63
Miasto na prawach powiatu: City with powiat status:							
Białystok .....	103,9	1,0	–	103,9	–	–	17
<b>Podregion (Subregion)</b>							
<b>łomżyński .....</b>	<b>189100,2</b>	<b>21,4</b>	<b>11920,3</b>	<b>13625,9</b>	<b>7092,3</b>	<b>155468,9</b>	<b>1491</b>
Powiaty: Powiats:							
bielski .....	4209,0	3,0	–	–	–	4200,0	44
hajnowski .....	93213,7	57,4	10517,3	12305,7	–	69685,5	1234
kolneński .....	21079,4	22,4	–	197,8	–	20815,3	38
łomżyński .....	35154,8	26,0	351,0	596,1	7068,8	27054,8	54
siemiatycki .....	31290,7	21,4	–	249,7	–	30922,0	41
wysokomazowiecki .....	3172,8	2,5	1052,0	–	–	2115,8	64
zambrowski .....	280,8	0,4	–	276,6	–	–	4
Miasto na prawach powiatu: City with powiat status:							
Łomża .....	699,1	21,4	–	–	23,6	675,5	12
<b>Podregion (Subregion)</b>							
<b>suwalski .....</b>	<b>297245,0</b>	<b>47,7</b>	<b>68815,8</b>	<b>4831,0</b>	<b>8326,9</b>	<b>214144,6</b>	<b>283</b>
Powiaty: Powiats:							
augustowski .....	106365,5	64,1	9510,1	3570,0	–	93164,9	59
grajewski .....	17768,5	18,4	6615,0	195,9	–	10895,6	16
moniecki .....	43662,1	31,6	39515,0	129,3	2516,2	1501,6	15
sejneński .....	50504,4	59,1	5194,3	557,1	–	44642,8	74
suwalski .....	77784,9	59,5	7981,4	374,5	5810,7	62784,4	96
Miasto na prawach powiatu: City with powiat status:							
Suwałki .....	1159,6	17,7	–	4,1	–	1155,3	23

a Patrz uwagi ogólne, ust. 4 na str. 51. b Powierzchnia parków narodowych w granicach województwa. c Bez powierzchni rezerwatów przyrody, stanowisk dokumentacyjnych, zespołów przyrodniczo-krajobrazowych i użytków ekologicznych położonych na terenie parków krajobrazowych i obszarów chronionego krajobrazu.

a See general notes, item 4 on page 51. b. Area of National Parks within the boundaries of the voivodship. c Excluding nature reserves, documentation sites, landscape-nature complexes and ecological arable lands located within landscape parks and protected landscape areas.

TABL. 8. **ODPADY<sup>a</sup> WYTWORZONE I DOTYCHCZAS SKŁADOWANE (NAGROMADZONE) ORAZ TERENY ICH SKŁADOWANIA W 2016 R.**WASTE<sup>a</sup> GENERATED AND LANDFILLED UP TO NOW (ACCUMULATED) AS WELL AS ITS LANDFILL AREA IN 2016

WYSZCZEGÓLNIENIE SPECIFICATION	Odpady w tys. t Waste in thous. t						Tereny składowania odpadów, niezrekulty- wowane (stan w końcu roku) w ha Waste landfill areas, non- reclaimed (as of the end of the year) in ha
	wytworzone w ciągu roku generated during the year					dotychczas składowane (nagroma- dzone <sup>b</sup> ; stan w końcu roku) w tys. t landfilled up to now (accumulated <sup>b</sup> ; as of the end of the year) in thous. t	
	ogółem total	poddane odzyskowi <sup>c</sup> recovered <sup>c</sup>	unieszkodli- wione <sup>c</sup> treated <sup>c</sup>	przekaza- ne innym odbiorcom transferred to other recipients	magazy- nowane czasowo temporary stored		
<b>WOJEWÓDZTWO ..... VOIVODSHIP</b>	<b>662,0</b>	<b>267,1</b>	<b>6,1</b>	<b>350,3</b>	<b>38,5</b>	<b>2337,0</b>	<b>28,8</b>
<b>Podregion (Subregion) białostocki .....</b>	<b>260,3</b>	<b>126,9</b>	<b>-</b>	<b>103,5</b>	<b>29,9</b>	<b>2337,0</b>	<b>28,8</b>
Powiaty: Powiats:							
białostocki .....	13,2	-	-	13,2	-	-	-
sokólski .....	135,7	115,6	-	20,0	0,1	-	-
Miasto na prawach powiatu: City with powiat status:							
Białystok .....	111,4	11,3	-	70,3	29,8	2337,0	28,8
<b>Podregion (Subregion) łomżyński .....</b>	<b>182,9</b>	<b>8,8</b>	<b>6,0</b>	<b>162,3</b>	<b>5,8</b>	<b>-</b>	<b>-</b>
Powiaty: Powiats:							
bielski .....	47,2	-	-	43,9	3,3	-	-
hajnowski .....	23,8	2,3	-	20,8	0,7	-	-
kolneński .....	11,0	2,0	-	9,0	-	-	-
łomżyński .....	54,5	-	-	54,5	-	-	-
siemiatycki .....	11,7	-	-	10,7	1,0	-	-
wysokomazowiecki .....	10,8	1,1	0,1	9,3	0,3	-	-
zambrowski .....	5,0	3,4	0,2	1,4	-	-	-
Miasto na prawach powiatu: City with powiat status:							
Łomża .....	18,9	-	5,7	12,7	0,5	-	-
<b>Podregion (Subregion) suwalski .....</b>	<b>218,8</b>	<b>131,4</b>	<b>0,1</b>	<b>84,5</b>	<b>2,8</b>	<b>-</b>	<b>-</b>
Powiaty: Powiats:							
augustowski .....	10,2	-	-	9,7	0,5	-	-
grajewski .....	29,7	1,3	-	28,4	-	-	-
moniecki .....	126,1	125,2	0,1	0,8	-	-	-
sejneński .....	1,6	-	-	1,6	-	-	-
suwalski .....	2,4	-	-	2,4	-	-	-
Miasto na prawach powiatu: City with powiat status:							
Suwałki .....	48,8	4,9	-	41,6	2,3	-	-

a Z wyłączeniem odpadów komunalnych. b Na składowiskach (hałdach, stawach osadowych) własnych. c We własnym zakresie przez wytwórcę; patrz uwagi ogólne, ust. 10 na str. 52.

a Excluding municipal waste. b On own landfills (heaps, settling ponds). c By waste producer on its own, see general notes, item 10 on page 52.

TABL. 9. NAKŁADY NA ŚRODKI TRWAŁE SŁUŻĄCE OCHRONIE ŚRODOWISKA I GOSPODARCE WODNEJ WEDŁUG WYBRANYCH KIERUNKÓW INWESTOWANIA W 2016 R. (ceny bieżące)  
 OUTLAYS ON FIXED ASSETS IN ENVIRONMENTAL PROTECTION AND WATER MANAGEMENT BY SELECTED DIRECTIONS OF INVESTING IN 2016 (current prices)

WYSZCZEGÓLNIENIE SPECIFICATION	Ochrona środowiska Environmental protection				Gospodarka wodna Water management	
	ogółem total	w tym na of which on			ogółem total	w tym na ujęcia i doprowa- dzenia wody of which on water intakes and systems
		ochronę powietrza atmosfery- cznego i klimatu protection of air and climate	gospodarkę ściekową i ochronę wód wastewater management and protection of waters	gospodarkę odpadami, ochronę i przywrócenie wartości użyt- kowej gleb oraz ochronę wód podziem- nych i powierz- chniowych waste management, protection and recovery of soils as well as protection of underground and surface waters		
w tys. zł in thous. zł						
<b>WOJEWÓDZTWO ..... VOIVODSHIP</b>	<b>112598,1</b>	<b>5925,8</b>	<b>51269,2</b>	<b>34563,1</b>	<b>24459,8</b>	<b>21300,2</b>
<b>Podregion (Subregion) białostocki .....</b>	<b>63434,6</b>	<b>411,1</b>	<b>25164,9</b>	<b>30437,8</b>	<b>17984,0</b>	<b>16679,7</b>
Powiaty: Powiats:						
białostocki .....	22908,8	–	3801,8	18024,9	2231,2	2195,0
sokólski .....	3102,7	–	830,8	2271,9	625,0	625,0
Miasto na prawach powiatu: City with powiat status:						
Białystok .....	37423,1	411,1	20532,3	10141,0	15127,8	13859,7
<b>Podregion (Subregion) łomżyński .....</b>	<b>32491,9</b>	<b>3667,3</b>	<b>17168,8</b>	<b>432,8</b>	<b>3634,3</b>	<b>2980,1</b>
Powiaty: Powiats:						
bielski .....	3532,4	646,8	1841,6	–	232,9	196,5
hajnowski .....	691,1	102,0	470,7	118,4	128,2	128,2
kolneński .....	529,7	205,0	132,8	191,9	177,4	104,4
łomżyński .....	1672,3	50,3	1500,8	93,2	773,8	314,8
siemiatycki .....	1352,2	–	1352,2	–	58,0	58,0
wysokomazowiecki .....	3416,7	–	3369,4	1,3	963,8	878,0
zambrowski .....	672,2	–	121,4	9,4	74,2	74,2
Miasto na prawach powiatu: City with powiat status:						
Łomża .....	20625,3	2663,2	8379,9	18,6	1226,0	1226,0
<b>Podregion (Subregion) suwalski .....</b>	<b>16671,6</b>	<b>1847,4</b>	<b>8935,5</b>	<b>3692,5</b>	<b>2841,5</b>	<b>1640,4</b>
Powiaty: Powiats:						
augustowski .....	3600,4	900,0	1560,0	–	112,8	99,8
grajewski .....	5429,0	542,4	3909,6	111,0	1599,3	529,4
moniecki .....	394,9	22,0	152,1	165,0	26,5	5,7
sejneński .....	4,0	–	4,0	–	33,0	33,0
suwalski .....	448,0	–	290,0	24,0	421,4	324,0
Miasto na prawach powiatu: City with powiat status:						
Suwalki .....	6795,3	383,0	3019,8	3392,5	648,5	648,5

TABL. 10. **NAKLĄDY NA ŚRODKI TRWAŁE SŁUŻĄCE OCHRONIE ŚRODOWISKA I GOSPODARCE WODNEJ WEDŁUG ŹRÓDEŁ FINANSOWANIA W 2016 R. (ceny bieżące)**  
**OUTLAYS ON FIXED ASSETS IN ENVIRONMENTAL PROTECTION AND WATER MANAGEMENT BY FINANCING SOURCE IN 2016 (current prices)**

A. OCHRONA ŚRODOWISKA  
 ENVIRONMENTAL PROTECTION

WYSZCZEGÓLNIENIE SPECIFICATION	Ogółem Total	Środki Funds					Fundusze ekologiczne (pożyczki, kredyty i dotacje) Ecological funds (loans, credits and allocations)	Kredyty i pożyczki krajowe, w tym bankowe Domestic credits and loans, including bank ones	Inne środki, w tym nakłady niesfinansowane Other funds, including non-financed outlays
		własne <sup>a</sup> own <sup>a</sup>	z budżetu from budget			z zagranicy <sup>b</sup> foreign <sup>b</sup>			
			centralnego central	wojewódz- twa voivod- ship	gminy (współ- udział) gmina (coope- ration)				
w tys. zł in thous. zł									
<b>WOJEWÓDZTWO VOIVODSHIP</b>	<b>112598,1</b>	<b>87052,2</b>	<b>3343,2</b>	<b>686,1</b>	<b>1095,9</b>	<b>1122,8</b>	<b>6279,2</b>	<b>12384,0</b>	<b>634,7</b>
<b>Podregion (Subregion) białostocki .....</b>	<b>63434,6</b>	<b>46869,5</b>	<b>350,3</b>	<b>50,0</b>	<b>517,9</b>	<b>-</b>	<b>4672,0</b>	<b>10899,0</b>	<b>75,9</b>
Powiaty: Powiats:									
białostocki .....	22908,8	6343,7	350,3	50,0	517,9	-	4672,0	10899,0	75,9
sokólski .....	3102,7	3102,7	-	-	-	-	-	-	-
Miasto na prawach powiatu: City with powiat status:									
Białystok .....	37423,1	37423,1	-	-	-	-	-	-	-
<b>Podregion (Subregion) łomżyński .....</b>	<b>32491,9</b>	<b>27033,1</b>	<b>887,6</b>	<b>636,1</b>	<b>-</b>	<b>368,0</b>	<b>1607,2</b>	<b>1485,0</b>	<b>474,9</b>
Powiaty: Powiats:									
bielski .....	3532,4	2909,7	622,7	-	-	-	-	-	-
hajnowski .....	691,1	634,0	-	57,1	-	-	-	-	-
kolneński .....	529,7	529,7	-	-	-	-	-	-	-
łomżyński .....	1672,3	1580,9	-	-	-	-	91,4	-	-
siemiatycki .....	1352,2	653,3	264,9	-	-	-	434,0	-	-
wysokomazowiecki .....	3416,7	3410,4	-	-	-	-	-	-	6,3
zambrowski .....	672,2	230,6	-	-	-	368,0	-	-	73,6
Miasto na prawach powiatu: City with powiat status:									
Łomża .....	20625,3	17084,5	-	579,0	-	-	1081,8	1485,0	395,0
<b>Podregion (Subregion) suwalski .....</b>	<b>16671,6</b>	<b>13149,6</b>	<b>2105,3</b>	<b>-</b>	<b>578,0</b>	<b>754,8</b>	<b>-</b>	<b>-</b>	<b>83,9</b>
Powiaty: Powiats:									
augustowski .....	3600,4	3464,1	136,3	-	-	-	-	-	-
grajewski .....	5429,0	3065,2	951,0	-	578,0	754,8	-	-	80,0
moniecki .....	394,9	391,0	-	-	-	-	-	-	3,9
sejneński .....	4,0	4,0	-	-	-	-	-	-	-
suwalski .....	448,0	448,0	-	-	-	-	-	-	-
Miasto na prawach powiatu: City with powiat status:									
Suwałki .....	6795,3	5777,3	1018,0	-	-	-	-	-	-

a Łącznie ze środkami z budżetu gmin będących inwestorami. b Środki bezzwrotne i zwrotne uzyskane w ramach międzynarodowych programów, funduszy pomocowych (w tym Funduszu Spójności), funduszy strukturalnych, pomocy bilateralnej, ekokonwersji.

a Including funds from budget of gminas which are investors. b Non-returnable and returnable funds received from international programmes, assistance funds (including the Cohesion Fund), structural funds, bilateral assistance, ecological conversion.



TABL. 10. NAKŁADY NA ŚRODKI TRWAŁE SŁUŻĄCE OCHRONIE ŚRODOWISKA I GOSPODARCE WODNEJ WEDŁUG ŹRÓDEŁ FINANSOWANIA W 2016 R. (dok.)

OUTLAYS ON FIXED ASSETS IN ENVIRONMENTAL PROTECTION AND WATER MANAGEMENT BY FINANCING SOURCE IN 2016 (cont.)

B. GOSPODARKA WODNA  
WATER MANAGEMENT

WYSZCZEGÓLNIENIE SPECIFICATION	Ogółem Total	Środki Funds					Fundusze ekologiczne (pożyczki, kredyty i dotacje) Ecological funds (loans, credits and allocations)	Kredyty i pożyczki krajowe, w tym bankowe Domestic credits and loans, including bank ones	Inne środki, w tym nakłady niesfinansowane Other funds, including non-financed outlays
		własne <sup>a</sup> own <sup>a</sup>	z budżetu from budget			z zagranicy <sup>b</sup> foreign <sup>b</sup>			
			centralnego central	województwa voivodship	gminy (współudział) gmina (cooperation)				
w tys. zł in thous. zł									
<b>WOJEWÓDZTWO VOIVODSHIP</b>	<b>24459,8</b>	<b>22426,0</b>	<b>445,0</b>	<b>1063,9</b>	<b>8,7</b>	<b>14,0</b>	<b>63,0</b>	<b>109,0</b>	<b>330,2</b>
<b>Podregion (Subregion) białostocki .....</b>	<b>17984,0</b>	<b>17708,8</b>	-	-	-	-	-	<b>109,0</b>	<b>166,2</b>
Powiaty: Powiats:									
białostocki .....	2231,2	1956,0	-	-	-	-	-	109,0	166,2
sokólski .....	625,0	625,0	-	-	-	-	-	-	-
Miasto na prawach powiatu: City with powiat status:									
Białystok .....	15127,8	15127,8	-	-	-	-	-	-	-
<b>Podregion (Subregion) łomżyński .....</b>	<b>3634,3</b>	<b>2953,2</b>	<b>445,0</b>	-	-	<b>14,0</b>	<b>63,0</b>	-	<b>159,1</b>
Powiaty: Powiats:									
bielski .....	232,9	232,9	-	-	-	-	-	-	-
hajnowski .....	128,2	128,2	-	-	-	-	-	-	-
kolneński .....	177,4	177,4	-	-	-	-	-	-	-
łomżyński .....	773,8	204,7	445,0	-	-	14,0	-	-	110,1
siemiatycki .....	58,0	58,0	-	-	-	-	-	-	-
wysokomazowiecki .....	963,8	963,8	-	-	-	-	-	-	-
zambrowski .....	74,2	74,2	-	-	-	-	-	-	-
Miasto na prawach powiatu: City with powiat status:									
Łomża .....	1226,0	1114,0	-	-	-	-	63,0	-	49,0
<b>Podregion (Subregion) suwalski .....</b>	<b>2841,5</b>	<b>1764,0</b>	-	<b>1063,9</b>	<b>8,7</b>	-	-	-	<b>4,9</b>
Powiaty: Powiats:									
augustowski .....	112,8	112,8	-	-	-	-	-	-	-
grajewski .....	1599,3	526,7	-	1063,9	8,7	-	-	-	-
moniecki .....	26,5	21,6	-	-	-	-	-	-	4,9
sejneński .....	33,0	33,0	-	-	-	-	-	-	-
suwalski .....	421,4	421,4	-	-	-	-	-	-	-
Miasto na prawach powiatu: City with powiat status:									
Suwałki .....	648,5	648,5	-	-	-	-	-	-	-

a Łącznie ze środkami z budżetu gmin będących inwestorami. b Środki bezzwrotne i zwrotne uzyskane w ramach międzynarodowych programów, funduszy pomocowych (w tym Funduszu Spójności), funduszy strukturalnych, pomocy bilateralnej, ekokonwersji.

a Including funds from budget of gminas which are investors. b Non-returnable and returnable funds received from international programmes, assistance funds (including the Cohesion Fund), structural funds, bilateral assistance, ecological conversion.

## DZIAŁ II PODZIAŁ ADMINISTRACYJNY I SAMORZĄD TERYTORIALNY

### Uwagi ogólne

1. Z dniem 1 I 1999 r., na mocy ustawy z dnia 24 VII 1998 r. (Dz. U. Nr 96, poz. 603) wprowadzono zasadniczy trójstopniowy podział terytorialny państwa, którego jednostkami są: gminy, powiaty i województwa.

Gmina jest podstawową jednostką terytorialnego podziału kraju. Jednostkami pomocniczymi w gminach są m.in. sołectwa, których organizację i zakres działania określa właściwa rada gminy odrębnym statutem.

2. Od 1 I 1999 r. wprowadzono następujące zmiany w podziale terytorialnym województwa, mające wpływ na liczbę poszczególnych rodzajów gmin, tj.:

- z dniem 1 I 2009 r. na mocy rozporządzenia Rady Ministrów z dnia 28 VII 2008 r. (Dz. U. Nr 137, poz. 860) nadano status miasta miejscowości Krynki w powiecie sokólskim oraz Michałowo w powiecie białostockim;
- z dniem 1 I 2010 r. na mocy rozporządzenia Rady Ministrów z dnia 28 VII 2009 r. (Dz. U. Nr 120, poz. 1000) nadano status miasta miejscowości Szepietowo w powiecie wysokomazowieckim;
- z dniem 1 I 2011 r. na mocy rozporządzenia Rady Ministrów z dnia 27 VII 2010 r. (jednolity tekst Dz. U. 2013 poz. 929) nadano status miasta miejscowości Czyżew w powiecie wysokomazowieckim.

W związku z powyższym 4 gminy zmieniły status z wiejskich na miejsko-wiejskie.

3. Kadencja rad gmin, rad miast w miastach na prawach powiatu i rad powiatów trwa 4 lata, licząc od dnia wyborów.

4. Charakterystykę radnych w jednostkach samorządu terytorialnego oparto o wyniki sprawozdawczości za 2016 r., aktualizującej dane o radnych zawarte w obwieszczeniach terytorialnych komisji wyborczych z wyborów samorządowych w dniu 16 XI 2014 r.

## CHAPTER II ADMINISTRATIVE DIVISION AND LOCAL GOVERNMENT

### General notes

1. On 1 Jan 1999, based on the act dated 24 Jul 1998 (Journal of Laws No. 96, item 603) a fundamental three-tier administrative division of the country was introduced, the entities of which are: gminas, powiats and voivodships.

The gmina is the basic unit of the country's territorial structure. Auxiliary entities in gminas are, i.e., village administrator's offices. Their organization and scope of activity is outlined by individual gmina councils by a separate statute.

2. Since 1 Jan 1999 there were introduced following changes in territorial division of voivodship which affected the number of each kind of gminas, i.e.:

- on 1 Jan 2009 on the basis of the Resolution the Council of Ministers dated 28 Jul 2008 (Journal of Laws No. 137, item 860) for Krynki from sokólski powiat as well as Michałowo from białostocki powiat were given city status;
- on 1 Jan 2010 on the basis of the Resolution the Council of Ministers dated 28 Jul 2009 (Journal of Laws No. 120, item 1000) for Szepietowo from wysokomazowiecki powiat was given city status;
- on 1 Jan 2011 on the basis of the Resolution the Council of Ministers dated 27 Jul 2010 (uniform text Journal of Laws 2013 item 929) for Czyżew from wysokomazowiecki powiat was given city status.

As a result, four gminas have changed status from rural to urban-rural.

3. Term of gmina councils, city councils in cities with powiat status and powiat councils lasts 4 years, counting from the day of election.

4. The characteristics of councillors in local self-government entities is based on reporting results for 2016, updating information concerning councillors included in announcements of local election commissions from the 16 Nov 2014 elections.

TABL. 1 (11). **JEDNOSTKI PODZIAŁU TERYTORIALNEGO W 2016 R.**  
Stan w dniu 31 XII  
**TERRITORIAL DIVISION UNITS IN 2016**  
As of 31 Dec

WYSZCZEGÓLNIENIE SPECIFICATION	Gminy <i>Gminas</i>				Miasta <i>Towns</i>	Miejscowości wiejskie <i>Rural localities</i>	Sołectwa <i>Village administrator's offices</i>
	ogółem <i>total</i>	miejskie <i>urban</i>	wiejskie <i>rural</i>	miejsko- wiejskie <i>urban-rural</i>			
<b>WOJEWÓDZTWO ..... VOIVODSHIP</b>	<b>118</b>	<b>13</b>	<b>78</b>	<b>27</b>	<b>40</b>	<b>3759</b>	<b>3282</b>
<b>Podregion (Subregion) białostocki .....</b>	<b>26</b>	<b>1</b>	<b>12</b>	<b>13</b>	<b>14</b>	<b>1001</b>	<b>770</b>
Powiaty: <i>Powiats:</i>							
białostocki .....	15	–	6	9	9	579	416
sokólski .....	10	–	6	4	4	422	354
Miasto na prawach powiatu: <i>City with powiat status:</i>							
Białystok .....	1	1	–	–	1	–	–
<b>Podregion (Subregion) łomżyński .....</b>	<b>57</b>	<b>8</b>	<b>41</b>	<b>8</b>	<b>16</b>	<b>1681</b>	<b>1558</b>
Powiaty: <i>Powiats:</i>							
bielski .....	8	2	6	–	2	234	209
hajnowski .....	9	1	7	1	2	182	154
kolneński .....	6	1	4	1	2	167	164
łomżyński .....	9	–	7	2	2	299	272
siemiatycki .....	9	1	7	1	2	261	230
wysokomazowiecki .....	10	1	6	3	4	376	372
zambrowski .....	5	1	4	–	1	162	157
Miasto na prawach powiatu: <i>City with powiat status:</i>							
Łomża .....	1	1	–	–	1	–	–
<b>Podregion (Subregion) suwalski .....</b>	<b>35</b>	<b>4</b>	<b>25</b>	<b>6</b>	<b>10</b>	<b>1077</b>	<b>954</b>
Powiaty: <i>Powiats:</i>							
augustowski .....	7	1	5	1	2	228	176
grajewski .....	6	1	3	2	3	178	161
moniecki .....	7	–	4	3	3	167	163
sejneński .....	5	1	4	–	1	180	146
suwalski .....	9	–	9	–	–	324	305
Miasto na prawach powiatu: <i>City with powiat status:</i>							
Suwałki .....	1	1	–	–	1	–	3

TABL. 2 (12). **RADNI RAD GMIN<sup>a</sup> WEDŁUG PŁCI, WIEKU I POZIOMU WYKSZTAŁCENIA W 2016 R.**  
Stan w dniu 31 XII  
**COUNCILLORS<sup>a</sup> OF GMINA COUNCILS BY SEX, AGE AND EDUCATIONAL LEVEL IN 2016**  
As of 31 Dec

Lp.	WYSZCZEGÓLNIENIE SPECIFICATION	Ogółem Total	W tym kobiety Of which women	w wieku aged		
				18–29 lat	30–39	40–49
1	<b>WOJEWÓDZTWO ..... VOIVODSHIP</b>	<b>1764</b>	<b>420</b>	<b>64</b>	<b>323</b>	<b>476</b>
2	<b>PODREGION (SUBREGION) BIAŁOSTOCKI .....</b>	<b>386</b>	<b>108</b>	<b>12</b>	<b>65</b>	<b>113</b>
3	<b>Powiat białostocki .....</b>	<b>230</b>	<b>74</b>	<b>5</b>	<b>44</b>	<b>81</b>
	Gminy miejsko-wiejskie: Urban-rural gminas:					
4	Choroszcz .....	14	3	–	2	7
5	Czarna Białostocka .....	15	6	–	5	5
6	Łapy .....	21	6	1	3	7
7	Michałowó .....	15	9	–	1	1
8	Supraśl .....	15	4	–	4	6
9	Suraz .....	15	6	–	2	8
10	Tykocin .....	15	4	1	2	4
11	Wasilków .....	15	6	2	4	2
12	Zabłudów .....	15	4	–	2	5
	Gminy wiejskie: Rural gminas:					
13	Dobrzyniewo Duże .....	15	7	–	1	5
14	Gródek .....	15	9	–	2	8
15	Juchnowiec Kościelny ..	15	5	–	3	6
16	Poświętne .....	15	–	–	5	5
17	Turośń Kościelna .....	15	3	–	5	5
18	Zawady .....	15	2	1	3	7
19	<b>Powiat sokólski .....</b>	<b>156</b>	<b>34</b>	<b>7</b>	<b>21</b>	<b>32</b>
	Gminy miejsko-wiejskie: Urban-rural gminas:					
20	Dąbrowa Białostocka ....	15	5	1	6	3
21	Krynki .....	15	7	–	1	–
22	Sokółka .....	21	5	2	3	4
23	Suchowola .....	15	1	–	–	5
	Gminy wiejskie: Rural gminas:					
24	Janów .....	15	–	1	1	2
25	Korycin .....	15	1	–	1	1
26	Kuźnica .....	15	3	–	1	7
27	Nowy Dwór .....	15	5	–	3	3
28	Sidra .....	15	3	2	1	3
29	Szudziałowo .....	15	4	1	4	4

a Bez radnych rad miast w miastach na prawach powiatu.

a Excluding councillors of city councils in cities with powiat status.

Z ogółem <i>Of total</i>		z wykształceniem <i>with education</i>				No.
50-59	60 lat i więcej <i>and more</i>	wyższym <i>tertiary</i>	policealnym i średnim <i>post-secondary and secondary</i>	zasadniczym zawodowym <i>basic vocational</i>	gimnazjalnym, podstawowym i pozostałym <i>lower secondary, primary and others</i>	
<b>553</b>	<b>348</b>	<b>530</b>	<b>699</b>	<b>400</b>	<b>135</b>	1
<b>131</b>	<b>65</b>	<b>142</b>	<b>150</b>	<b>75</b>	<b>19</b>	2
<b>66</b>	<b>34</b>	<b>100</b>	<b>83</b>	<b>40</b>	<b>7</b>	3
4	1	7	5	2	–	4
4	1	9	6	–	–	5
6	4	14	6	1	–	6
9	4	4	9	2	–	7
2	3	11	3	1	–	8
3	2	3	9	2	1	9
4	4	3	2	8	2	10
5	2	11	4	–	–	11
5	3	5	7	3	–	12
6	3	5	4	5	1	13
3	2	7	7	1	–	14
5	1	8	5	2	–	15
2	3	4	7	4	–	16
4	1	8	5	2	–	17
4	–	1	4	7	3	18
<b>65</b>	<b>31</b>	<b>42</b>	<b>67</b>	<b>35</b>	<b>12</b>	19
4	1	8	6	–	1	20
9	5	3	7	4	1	21
8	4	14	5	2	–	22
6	4	4	5	5	1	23
4	7	3	5	4	3	24
9	4	2	4	7	2	25
6	1	3	8	3	1	26
6	3	1	9	2	3	27
8	1	2	8	5	–	28
5	1	2	10	3	–	29

TABL. 2 (12). **RADNI RAD GMIN<sup>a</sup> WEDŁUG PŁCI, WIEKU I POZIOMU WYKSZTAŁCENIA W 2016 R. (cd.)**  
Stan w dniu 31 XII  
**COUNCILLORS<sup>a</sup> OF GMINA COUNCILS BY SEX, AGE AND EDUCATIONAL LEVEL IN 2016 (cont.)**  
As of 31 Dec

Lp.	WYSZCZEGÓLNIENIE SPECIFICATION	Ogółem Total	W tym kobiety Of which women	w wieku aged		
				18–29 lat	30–39	40–49
1	<b>PODREGION (SUBREGION) ŁOMŻYŃSKI .....</b>	<b>856</b>	<b>207</b>	<b>32</b>	<b>154</b>	<b>222</b>
2	<b>Powiat bielski .....</b>	<b>126</b>	<b>33</b>	<b>8</b>	<b>22</b>	<b>28</b>
	Gminy miejskie: Urban gminas:					
3	Bielsk Podlaski .....	21	4	1	5	4
4	Brańsk .....	15	5	–	2	2
	Gminy wiejskie: Rural gminas:					
5	Bielsk Podlaski .....	15	3	–	1	2
6	Boćki .....	15	6	–	4	5
7	Brańsk .....	15	3	4	2	1
8	Orla .....	15	5	2	5	4
9	Rudka .....	15	3	1	–	5
10	Wyszki .....	15	4	–	3	5
11	<b>Powiat hajnowski .....</b>	<b>140</b>	<b>56</b>	<b>5</b>	<b>22</b>	<b>31</b>
	Gmina miejska: Urban gmina:					
12	Hajnówka .....	21	6	–	3	6
	Gmina miejsko-wiejska: Urban-rural gmina:					
13	Kleszczele .....	14	4	–	5	4
	Gminy wiejskie: Rural gminas:					
14	Białowieża .....	15	7	–	4	2
15	Czeremcha .....	15	7	1	–	1
16	Czyże .....	15	9	2	2	4
17	Dubicze Cerkiewne .....	15	3	–	–	4
18	Hajnówka .....	15	5	2	2	3
19	Narew .....	15	9	–	4	3
20	Narewka .....	15	6	–	2	4
21	<b>Powiat kolneński .....</b>	<b>89</b>	<b>16</b>	<b>1</b>	<b>21</b>	<b>26</b>
	Gmina miejska: Urban gmina:					
22	Kolno .....	14	2	–	4	2
	Gmina miejsko-wiejska: Urban-rural gmina:					
23	Stawiski .....	15	2	–	3	5
	Gminy wiejskie: Rural gminas:					
24	Grabowo .....	15	4	1	2	5
25	Kolno .....	15	3	–	3	3
26	Mały Płock .....	15	1	–	3	6
27	Turośl .....	15	4	–	6	5

a Bez radnych rad miast w miastach na prawach powiatu.

a Excluding councillors of city councils in cities with powiat status.

Z ogółem <i>Of total</i>		z wykształceniem <i>with education</i>				No.
50-59	60 lat i więcej <i>and more</i>	wyższym <i>tertiary</i>	policealnym i średnim <i>post-secondary and secondary</i>	zasadniczym zawodowym <i>basic vocational</i>	gimnazjalnym, podstawowym i pozostałym <i>lower secondary, primary and others</i>	
<b>259</b>	<b>189</b>	<b>251</b>	<b>333</b>	<b>206</b>	<b>66</b>	1
<b>35</b>	<b>33</b>	<b>37</b>	<b>41</b>	<b>34</b>	<b>14</b>	2
6	5	15	6	–	–	3
5	6	3	9	3	–	4
9	3	4	4	6	1	5
3	3	2	7	3	3	6
3	5	4	3	4	4	7
1	3	5	5	5	–	8
3	6	2	3	7	3	9
5	2	2	4	6	3	10
<b>38</b>	<b>44</b>	<b>59</b>	<b>55</b>	<b>20</b>	<b>6</b>	11
7	5	15	5	1	–	12
3	2	8	6	–	–	13
3	6	11	4	–	–	14
4	9	5	7	–	3	15
4	3	3	7	4	1	16
5	6	2	8	3	2	17
4	4	5	5	5	–	18
5	3	5	6	4	–	19
3	6	5	7	3	–	20
<b>27</b>	<b>14</b>	<b>20</b>	<b>32</b>	<b>28</b>	<b>9</b>	21
1	7	8	4	2	–	22
6	1	4	7	2	2	23
6	1	3	6	3	3	24
8	1	2	5	8	–	25
3	3	2	4	6	3	26
3	1	1	6	7	1	27

TABL. 2 (12). **RADNI RAD GMIN<sup>a</sup> WEDŁUG PŁCI, WIEKU I POZIOMU WYKSZTAŁCENIA W 2016 R. (cd.)**  
Stan w dniu 31 XII  
**COUNCILLORS<sup>a</sup> OF GMINA COUNCILS BY SEX, AGE AND EDUCATIONAL LEVEL IN 2016 (cont.)**  
As of 31 Dec

Lp.	WYSZCZEGÓLNIENIE SPECIFICATION	Ogółem Total	W tym kobiety Of which women	w wieku aged		
				18–29 lat	30–39	40–49
1	<b>Powiat łomżyński .....</b>	<b>135</b>	<b>32</b>	<b>2</b>	<b>31</b>	<b>39</b>
	Gminy miejsko-wiejskie: Urban-rural gminas:					
2	Jedwabne .....	15	3	–	4	3
3	Nowogród .....	15	6	–	3	5
	Gminy wiejskie: Rural gminas:					
4	Łomża .....	15	6	–	4	–
5	Miastkowo .....	15	7	–	5	7
6	Piątnica .....	15	3	1	3	5
7	Przytuły .....	15	1	1	4	4
8	Śniadowo .....	15	2	–	2	7
9	Wizna .....	15	2	–	2	4
10	Zbójna .....	15	2	–	4	4
11	<b>Powiat siemiatycki .....</b>	<b>135</b>	<b>23</b>	<b>3</b>	<b>19</b>	<b>39</b>
	Gmina miejska: Urban gmina:					
12	Siemiatycze .....	15	4	–	4	4
	Gmina miejsko-wiejska: Urban-rural gmina:					
13	Drohiczyn .....	15	2	–	2	5
	Gminy wiejskie: Rural gminas:					
14	Dziadkowice .....	15	2	–	5	3
15	Grodzisk .....	15	2	–	1	6
16	Mielnik .....	15	2	2	2	3
17	Milejczyce .....	15	3	–	–	4
18	Nurzec-Stacja .....	15	3	1	1	4
19	Perlejewo .....	15	3	–	1	5
20	Siemiatycze .....	15	2	–	3	5
21	<b>Powiat wysokomazowiecki</b>	<b>150</b>	<b>30</b>	<b>9</b>	<b>24</b>	<b>33</b>
	Gmina miejska: Urban gmina:					
22	Wysokie Mazowieckie ..	15	–	1	2	3
	Gminy miejsko-wiejskie: Urban-rural gminas:					
23	Ciechanowiec .....	15	2	1	2	1
24	Czyżew .....	15	4	–	–	1
25	Szepietowo .....	15	4	1	1	5

<sup>a</sup> Bez radnych rad miast w miastach na prawach powiatu.

<sup>a</sup> Excluding councillors of city councils in cities with powiat status.



Z ogółem <i>Of total</i>		z wykształceniem <i>with education</i>				No.
50-59	60 lat i więcej <i>and more</i>	wyższym <i>tertiary</i>	policealnym i średnim <i>post-secondary and secondary</i>	zasadniczym zawodowym <i>basic vocational</i>	gimnazjalnym, podstawowym i pozostałym <i>lower secondary, primary and others</i>	
<b>45</b>	<b>18</b>	<b>26</b>	<b>62</b>	<b>41</b>	<b>6</b>	1
6	2	4	10	1	-	2
7	-	2	8	4	1	3
7	4	2	9	4	-	4
2	1	5	7	3	-	5
5	1	5	6	4	-	6
4	2	3	3	5	4	7
5	1	2	6	6	1	8
5	4	1	5	9	-	9
4	3	2	8	5	-	10
<b>40</b>	<b>34</b>	<b>28</b>	<b>54</b>	<b>37</b>	<b>16</b>	11
2	5	9	5	1	-	12
4	4	5	6	2	2	13
3	4	2	5	7	1	14
8	-	3	4	5	3	15
4	4	4	6	4	1	16
7	4	-	8	5	2	17
5	4	-	12	3	-	18
4	5	1	4	5	5	19
3	4	4	4	5	2	20
<b>52</b>	<b>32</b>	<b>54</b>	<b>60</b>	<b>27</b>	<b>9</b>	21
5	4	14	1	-	-	22
6	5	5	6	2	2	23
9	5	2	7	5	1	24
3	5	7	6	2	-	25

TABL. 2 (12). **RADNI RAD GMIN<sup>a</sup> WEDŁUG PŁCI, WIEKU I POZIOMU WYKSZTAŁCENIA W 2016 R. (cd.)**  
Stan w dniu 31 XII  
**COUNCILLORS<sup>a</sup> OF GMINA COUNCILS BY SEX, AGE AND EDUCATIONAL LEVEL IN 2016 (cont.)**  
As of 31 Dec

Lp.	WYSZCZEGÓLNIENIE <i>SPECIFICATION</i>	Ogółem <i>Total</i>	W tym kobiety <i>Of which women</i>	w wieku <i>aged</i>		
				18–29 lat	30–39	40–49
	<b>Powiat wysokomazowiecki (dok.) (cont.)</b>					
	Gminy wiejskie: <i>Rural gminas:</i>					
1	Klukowo .....	15	1	1	4	4
2	Kobylin-Borzymy .....	15	4	1	1	5
3	Kulesze Kościelne .....	15	2	1	2	2
4	Nowe Piekuty .....	15	5	–	4	5
5	Sokoły .....	15	5	3	5	3
6	Wysokie Mazowieckie ...	15	3	–	3	4
7	<b>Powiat zambrowski .....</b>	<b>81</b>	<b>17</b>	<b>4</b>	<b>15</b>	<b>26</b>
	Gmina miejska: <i>Urban gmina:</i>					
8	Zambrów .....	21	5	–	5	5
	Gminy wiejskie: <i>Rural gminas:</i>					
9	Kołaki Kościelne .....	15	4	1	5	5
10	Rutki .....	15	1	1	2	6
11	Szumowo .....	15	1	2	1	5
12	Zambrów .....	15	6	–	2	5
13	<b>PODREGION (SUBREGION) SUWALSKI .....</b>	<b>522</b>	<b>105</b>	<b>20</b>	<b>104</b>	<b>141</b>
14	<b>Powiat augustowski .....</b>	<b>111</b>	<b>27</b>	<b>4</b>	<b>28</b>	<b>28</b>
	Gmina miejska: <i>Urban gmina:</i>					
15	Augustów .....	21	5	–	8	7
	Gmina miejsko-wiejska: <i>Urban-rural gmina:</i>					
16	Lipsk .....	15	1	–	3	4
	Gminy wiejskie: <i>Rural gminas:</i>					
17	Augustów .....	15	4	1	4	3
18	Bargłów Kościelny .....	15	1	–	4	2
19	Nowinka .....	15	6	2	1	6
20	Płaska .....	15	5	1	3	3
21	Sztabin .....	15	5	–	5	3
22	<b>Powiat grajewski .....</b>	<b>96</b>	<b>23</b>	<b>8</b>	<b>18</b>	<b>27</b>
	Gmina miejska: <i>Urban gmina:</i>					
23	Grajewo .....	21	6	1	5	6
	Gminy miejsko-wiejskie: <i>Urban-rural gminas:</i>					
24	Rajgród .....	15	5	3	2	1
25	Szczuczyn .....	15	3	–	2	5

a Bez radnych rad miast w miastach na prawach powiatu.

a Excluding councillors of city councils in cities with powiat status.

Z ogółem <i>Of total</i>		z wykształceniem <i>with education</i>				No.
50-59	60 lat i więcej <i>and more</i>	wyższym <i>tertiary</i>	policealnym i średnim <i>post-secondary and secondary</i>	zasadniczym zawodowym <i>basic vocational</i>	gimnazjalnym, podstawowym i pozostałym <i>lower secondary, primary and others</i>	
4	2	5	5	5	-	1
5	3	3	6	3	3	2
7	3	1	7	4	3	3
3	3	4	8	3	-	4
4	-	9	5	1	-	5
6	2	4	9	2	-	6
<b>22</b>	<b>14</b>	<b>27</b>	<b>29</b>	<b>19</b>	<b>6</b>	<b>7</b>
5	6	13	6	2	-	8
2	2	2	7	6	-	9
4	2	3	4	5	3	10
6	1	5	5	3	2	11
5	3	4	7	3	1	12
<b>163</b>	<b>94</b>	<b>137</b>	<b>216</b>	<b>119</b>	<b>50</b>	<b>13</b>
<b>28</b>	<b>23</b>	<b>35</b>	<b>46</b>	<b>24</b>	<b>6</b>	<b>14</b>
3	3	17	4	-	-	15
4	4	4	6	5	-	16
6	1	3	10	2	-	17
4	5	-	7	4	4	18
4	2	2	6	6	1	19
3	5	5	8	1	1	20
4	3	4	5	6	-	21
<b>29</b>	<b>14</b>	<b>32</b>	<b>40</b>	<b>16</b>	<b>8</b>	<b>22</b>
7	2	10	8	3	-	23
7	2	4	11	-	-	24
4	4	7	5	3	-	25

TABL. 2 (12). **RADNI RAD GMIN<sup>a</sup> WEDŁUG PŁCI, WIEKU I POZIOMU WYKSZTAŁCENIA W 2016 R. (dok.)**  
Stan w dniu 31 XII  
**COUNCILLORS<sup>a</sup> OF GMINA COUNCILS BY SEX, AGE AND EDUCATIONAL LEVEL IN 2016 (cont.)**  
As of 31 Dec

Lp.	WYSZCZEGÓLNIENIE SPECIFICATION	Ogółem Total	W tym kobiety Of which women	w wieku aged		
				18–29 lat	30–39	40–49
	<b>Powiat grajewski (dok.) (cont.)</b>					
	Gminy wiejskie: Rural gminas:					
1	Grajewo .....	15	5	2	3	5
2	Radziłów .....	15	2	1	3	5
3	Wąsosz .....	15	2	1	3	5
4	<b>Powiat moniecki .....</b>	<b>105</b>	<b>17</b>	<b>2</b>	<b>11</b>	<b>32</b>
	Gminy miejsko-wiejskie: Urban-rural gminas:					
5	Goniądz .....	15	1	–	–	6
6	Knyszyn .....	15	4	1	4	4
7	Mońki .....	15	5	–	4	2
	Gminy wiejskie: Rural gminas:					
8	Jasionówka .....	15	–	–	–	6
9	Jaświły .....	15	1	–	–	6
10	Krypno .....	15	4	1	3	4
11	Trzcianne .....	15	2	–	–	4
12	<b>Powiat sejneński .....</b>	<b>75</b>	<b>15</b>	<b>3</b>	<b>22</b>	<b>15</b>
	Gmina miejska: Urban gmina:					
13	Sejny .....	15	1	–	4	2
	Gminy wiejskie: Rural gminas:					
14	Giby .....	15	3	–	2	5
15	Krasnopol .....	15	3	1	3	4
16	Puńsk .....	15	4	–	8	2
17	Sejny .....	15	4	2	5	2
18	<b>Powiat suwalski .....</b>	<b>135</b>	<b>23</b>	<b>3</b>	<b>25</b>	<b>39</b>
	Gminy wiejskie: Rural gminas:					
19	Bakalarzewo .....	15	2	1	5	3
20	Filipów .....	15	6	–	4	2
21	Jeleniewo .....	15	1	1	4	5
22	Przerośl .....	15	6	–	3	4
23	Raczki .....	15	1	–	–	4
24	Rutka-Tartak .....	15	2	–	4	2
25	Suwałki .....	15	3	–	–	8
26	Szypłiszki .....	15	1	–	2	7
27	Wiżajny .....	15	1	1	3	4

a Bez radnych rad miast w miastach na prawach powiatu.

a Excluding councillors of city councils in cities with powiat status.

Z ogółem <i>Of total</i>		z wykształceniem <i>with education</i>				No.	
50-59	60 lat i więcej <i>and more</i>	wyższym <i>tertiary</i>	policealnym i średnim <i>post-secondary and secondary</i>	zasadniczym zawodowym <i>basic vocational</i>	gimnazjalnym, podstawowym i pozostałym <i>lower secondary, primary and others</i>		
	2	3	4	6	3	2	1
	6	–	2	6	4	3	2
	3	3	5	4	3	3	3
	<b>37</b>	<b>23</b>	<b>22</b>	<b>39</b>	<b>33</b>	<b>11</b>	4
	5	4	2	7	3	3	5
	4	2	3	6	5	1	6
	5	4	8	4	3	–	7
	5	4	3	6	6	–	8
	4	5	2	6	5	2	9
	6	1	2	7	5	1	10
	8	3	2	3	6	4	11
	<b>27</b>	<b>8</b>	<b>23</b>	<b>36</b>	<b>11</b>	<b>5</b>	12
	8	1	6	8	1	–	13
	5	3	5	5	2	3	14
	6	1	4	8	3	–	15
	3	2	4	8	2	1	16
	5	1	4	7	3	1	17
	<b>42</b>	<b>26</b>	<b>25</b>	<b>55</b>	<b>35</b>	<b>20</b>	18
	4	2	2	5	6	2	19
	3	6	3	6	5	1	20
	5	–	4	10	1	–	21
	5	3	2	5	5	3	22
	9	2	5	7	2	1	23
	5	4	2	5	4	4	24
	4	3	5	4	3	3	25
	3	3	–	6	6	3	26
	4	3	2	7	3	3	27

TABL. 3 (13). RADNI RAD POWIATÓW I RAD MIAST W MIASTACH NA PRAWACH POWIATU WEDŁUG PŁCI, WIEKU I POZIOMU WYKSZTAŁCENIA W 2016 R.

Stan w dniu 31 XII

COUNCILLORS OF POWIAT COUNCILS AND CITY COUNCILS IN CITIES WITH POWIAT STATUS BY SEX, AGE AND EDUCATIONAL LEVEL IN 2016

As of 31 Dec

WYSZCZEGÓLNIENIE SPECIFICATION	Ogółem Total	W tym kobiety Of which women	Z ogółem Of total								
			w wieku aged					z wykształceniem with education			
			18–29 lat	30–39	40–49	50–59	60 lat i więcej and more	wyż- szym tertiary	police- alnym i średnim post- -second- ary and second- ary	zasad- niczym zawodo- wym basic vocatio- nal	gimna- zjalnym i podsta- wowym lower se- condary and pri- mary
<b>WOJEWÓDZTWO ..... VOIVODSHIP</b>	<b>320</b>	<b>61</b>	<b>3</b>	<b>35</b>	<b>73</b>	<b>124</b>	<b>85</b>	<b>237</b>	<b>73</b>	<b>8</b>	<b>2</b>
<b>Podregion (Subregion) białostocki .....</b>	<b>74</b>	<b>14</b>	<b>1</b>	<b>14</b>	<b>20</b>	<b>17</b>	<b>22</b>	<b>63</b>	<b>10</b>	<b>1</b>	<b>–</b>
Powiaty: Powiats:											
białostocki .....	27	6	–	2	6	9	10	20	6	1	–
sokólski .....	19	3	–	2	4	6	7	16	3	–	–
Miasto na prawach powiatu: City with powiat status:											
Białystok .....	28	5	1	10	10	2	5	27	1	–	–
<b>Podregion (Subregion) łomżyński .....</b>	<b>142</b>	<b>31</b>	<b>1</b>	<b>13</b>	<b>25</b>	<b>57</b>	<b>46</b>	<b>97</b>	<b>40</b>	<b>5</b>	<b>–</b>
Powiaty: Powiats:											
bielski .....	17	2	–	2	2	8	5	14	3	–	–
hajnowski .....	17	7	–	–	3	7	7	10	6	1	–
kolneński .....	17	4	1	3	3	5	5	10	5	2	–
łomżyński .....	17	4	–	1	4	10	2	10	6	1	–
siemiatycki .....	17	1	–	2	1	9	5	13	4	–	–
wysokomazowiecki .....	17	3	–	–	5	7	5	12	5	–	–
zambrowski .....	17	1	–	1	5	4	7	12	4	1	–
Miasto na prawach powiatu: City with powiat status:											
Łomża .....	23	9	–	4	2	7	10	16	7	–	–
<b>Podregion (Subregion) suwalski .....</b>	<b>104</b>	<b>16</b>	<b>1</b>	<b>8</b>	<b>28</b>	<b>50</b>	<b>17</b>	<b>77</b>	<b>23</b>	<b>2</b>	<b>2</b>
Powiaty: Powiats:											
augustowski .....	17	2	1	2	6	7	1	12	4	1	–
grajewski .....	17	4	–	4	3	7	3	14	3	–	–
moniecki .....	17	2	–	1	6	5	5	11	6	–	–
sejneński .....	15	2	–	1	2	9	3	8	5	–	2
suwalski .....	15	2	–	–	4	9	2	12	2	1	–
Miasto na prawach powiatu: City with powiat status:											
Suwałki .....	23	4	–	–	7	13	3	20	3	–	–

## DZIAŁ III BEZPIECZEŃSTWO PUBLICZNE

### Uwagi ogólne

1. W dziale prezentuje się dane z zakresu działania Państwowej Straży Pożarnej i Policji.

2. Dane o przestępstwach stwierdzonych podano według klasyfikacji Kodeksu karnego z 1997 r., obowiązującego od 1 IX 1998 r. (ustawa z dnia 6 VI 1997 r., tekst jednolity Dz. U. 2016 poz. 1137, z późniejszymi zmianami), Kodeksu karnego skarbowego obowiązującego od 17 X 1999 r. (ustawa z dnia 10 IX 1999 r., jednolity tekst Dz. U. 2016 poz. 2137) lub innych ustaw szczególnych.

3. **Przestępstwo stwierdzone** jest to zdarzenie, co do którego w zakończonym postępowaniu przygotowawczym potwierdzono, że jest przestępstwem. Przestępstwo – zgodnie z Kodeksem karnym z 1997 r. – jest to zbrodnia lub występki ścigany z oskarżenia publicznego lub z oskarżenia prywatnego, zgodnie z Kodeksem karnym skarbowym – jest to przestępstwo skarbowe.

Dane o przestępstwach stwierdzonych od 2014 r. nie obejmują czynów karalnych popełnionych przez nieletnich. Zgodnie z obowiązującą metodologią, stwierdzenie popełnienia czynów karalnych przez nieletnich dokonywane jest w postępowaniu sądowym po uprzednim przekazaniu przez Policję akt w sprawach nieletnich do sądu rodzinnego.

Informacje o przestępstwach stwierdzonych pobrano z Krajowego Systemu Informacji Policji.

4. **Wskaźnik wykrywalności sprawców przestępstw** jest to stosunek liczby przestępstw wykrytych w danym roku (łącznie z wykrytymi po podjęciu z umorzenia) do liczby przestępstw stwierdzonych w danym roku, powiększonej o liczbę przestępstw stwierdzonych w podjętych postępowaniach, a umorzonych w latach poprzednich z powodu niewykrycia sprawców.

## CHAPTER III PUBLIC SAFETY

### General notes

1. The chapter presents data concerning the activity of the State Fire Service and the Police.

2. Data concerning ascertained crimes are given according to the classification of the Criminal Code of 1997, valid since 1 Sep 1998 (the law dated 6 Jun 1997, uniform text Journal of Laws 2016 item 1137, with later amendments), the Penal Fiscal Code valid since 17 Oct 1999 (the law dated 10 Sep 1999, uniform text Journal of Laws 2016 item 2137) or other specific laws.

3. An **ascertained crime** is an event, which after the completion of preparatory proceedings was confirmed as a crime. In connection with the Criminal Code of 1997, crime is a felony or misdemeanour prosecuted upon by public accusation or private accusation, in connection with the Penal Fiscal Code – is a fiscal offence.

Data about ascertained crimes since 2014 do not include punishable acts committed by juveniles. In accordance with the existing methodology, the specification of the number of juveniles committing punishable acts takes place during court proceedings after the Police provides records in juvenile cases to the family court.

Information regarding ascertained crimes were extracted from the National Police Information System (KSIP).

4. The **rate of detectability of delinquents** is the relation of the number of detected crimes in a given year (including those detected after resumption following discontinuance) to the total number of crimes ascertained in a given year, plus the number of crimes recorded in commenced proceeding and discontinued in previous years due to undetected delinquents.

TABL. 1 (14). ZAREJESTROWANA DZIAŁALNOŚĆ PAŃSTWOWEJ STRAŻY POŻARNEJ W 2016 R.  
REGISTERED ACTIVITY OF THE STATE FIRE SERVICE IN 2016

WYSZCZEGÓLNIENIE SPECIFICATION	Liczba zdarzeń Number of events			Obiekty mieszkalne dotknięte pożarami Burnt residential buildings	Wypadki z ludźmi <sup>a</sup> Casualties <sup>a</sup>				Ratownicy biorący udział w pożarach Rescue personnel taking part in fires
	pożary fires	miejscowe zagrożenia <sup>b</sup> local threats <sup>b</sup>	wyjazdy do fałszywych alarmów false alarms		ogółem grand total		w tym przy pożarach of which during fires		
					ogółem grand total	w tym ratownicy of which rescue personnel	razem total	w tym ratownicy of which rescue personnel	
<b>WOJEWÓDZTWO .... VOIVODSHIP</b>	<b>2997</b>	<b>8460</b>	<b>297</b>	<b>1104</b>	<b>2046</b>	<b>19</b>	<b>138</b>	<b>12</b>	<b>28801</b>
<b>Podregion (Subregion) białostocki .....</b>	<b>1107</b>	<b>1936</b>	<b>95</b>	<b>431</b>	<b>649</b>	<b>11</b>	<b>62</b>	<b>8</b>	<b>11265</b>
Powiaty: Powiats:									
białostocki .....	429	842	15	178	311	5	16	3	5187
sokólski .....	232	465	16	95	147	1	13	1	2322
Miasto na prawach powiatu: City with powiat status:									
Białystok .....	446	629	64	158	191	5	33	4	3756
<b>Podregion (Subregion) łomżyński .....</b>	<b>1075</b>	<b>4348</b>	<b>78</b>	<b>355</b>	<b>833</b>	<b>6</b>	<b>56</b>	<b>3</b>	<b>10428</b>
Powiaty: Powiats:									
bielski .....	134	416	12	44	94	1	3	–	1459
hajnowski .....	174	457	10	52	78	–	15	–	1649
kolneński .....	114	392	10	44	106	–	6	–	995
łomżyński .....	164	388	9	42	152	1	10	1	1669
siemiatycki .....	127	495	6	62	99	2	6	1	1300
wysokomazowiecki .....	129	996	6	41	136	1	8	1	1378
zambrowski .....	120	935	5	43	110	1	5	–	1159
Miasto na prawach powiatu: City with powiat status:									
Łomża .....	113	269	20	27	58	–	3	–	819
<b>Podregion (Subregion) suwalski .....</b>	<b>815</b>	<b>2176</b>	<b>124</b>	<b>318</b>	<b>564</b>	<b>2</b>	<b>20</b>	<b>1</b>	<b>7108</b>
Powiaty: Powiats:									
augustowski .....	178	478	23	66	141	–	9	–	1921
grajewski .....	124	438	23	42	121	1	1	–	935
moniecki .....	100	373	7	51	72	–	4	–	1041
sejneński .....	72	185	3	42	26	1	1	1	671
suwalski .....	132	296	19	61	95	–	–	–	1236
Miasto na prawach powiatu: City with powiat status:									
Suwałki .....	209	406	49	56	109	–	5	–	1304

<sup>a</sup> Dane dotyczą liczby osób poszkodowanych podczas zdarzeń. <sup>b</sup> Katastrofy naturalne, awarie techniczne, wypadki w komunikacji i inne zagrożenia życia i mienia.

Źródło: dane Komendy Wojewódzkiej Państwowej Straży Pożarnej w Białymstoku.

<sup>a</sup> Data concern number of fatalities, injured and burnt victims in accidents. <sup>b</sup> Natural catastrophes, technical failures, transportation accidents and other threats to life and property.

Source: data of the Voivodship Headquarters of the State Fire Service in Białystok.



TABL. 2 (15). **PRZESTĘPSTWA STWIERDZONE PRZEZ POLICJĘ W ZAKOŃCZONYCH POSTĘPOWANIACH PRZYGOTOWAWCZYCH<sup>a</sup> W 2016 R.**  
**ASCERTAINED CRIMES BY THE POLICE IN COMPLETED PREPARATORY PROCEEDINGS<sup>a</sup> IN 2016**

WYSZCZEGÓLNIENIE <i>SPECIFICATION</i>	Ogółem <i>Grand total</i>	W tym przestępstwa <i>Of which crimes</i>			Z liczby ogółem przestępstwa <i>Of grand total crimes</i>		
		o charakterze kryminalnym <i>criminal</i>	o charakterze gospodarczym <i>economic</i>	drogowe <i>traffic</i>	przeciwko życiu i zdrowiu <i>against life and health</i>	przeciwko mieniu <i>against property</i>	
						razem <i>total</i>	w tym kradzież samochodu i poprzez włamanie <i>of which automobile theft and by burglary</i>
<b>WOJEWÓDZTWO ..... VOIVODSHIP</b>	<b>17048</b>	<b>10940</b>	<b>2849</b>	<b>2440</b>	<b>664</b>	<b>7769</b>	<b>108</b>
<b>Podregion (Subregion) białostocki .....</b>	<b>7415</b>	<b>4892</b>	<b>1285</b>	<b>880</b>	<b>279</b>	<b>3834</b>	<b>37</b>
Powiaty: <i>Powiats:</i>							
białostocki .....	1691	1002	332	284	66	687	5
sokólski .....	787	458	95	164	34	300	1
Miasto na prawach powiatu: <i>City with powiat status:</i>							
Białystok .....	4937	3432	858	432	179	2847	31
<b>Podregion (Subregion) łomżyński .....</b>	<b>5821</b>	<b>3580</b>	<b>1041</b>	<b>938</b>	<b>195</b>	<b>2118</b>	<b>34</b>
Powiaty: <i>Powiats:</i>							
bielski .....	650	350	129	136	34	295	4
hajnowski .....	599	376	58	127	27	247	2
kolneński .....	355	229	39	72	21	136	10
łomżyński .....	462	288	21	116	11	193	3
siemiatycki .....	542	295	73	136	24	171	1
wysokomazowiecki .....	684	315	171	150	29	248	3
zambrowski .....	677	387	180	87	12	256	5
Miasto na prawach powiatu: <i>City with powiat status:</i>							
Łomża .....	1852	1340	370	114	37	572	6
<b>Podregion (Subregion) suwalski .....</b>	<b>3812</b>	<b>2468</b>	<b>523</b>	<b>622</b>	<b>190</b>	<b>1817</b>	<b>37</b>
Powiaty: <i>Powiats:</i>							
augustowski .....	865	567	113	151	54	405	11
grajewski .....	474	296	52	91	19	181	1
moniecki .....	387	235	28	103	26	127	–
sejneński .....	290	179	35	60	3	121	3
suwalski .....	441	271	24	115	22	182	1
Miasto na prawach powiatu: <i>City with powiat status:</i>							
Suwałki .....	1355	920	271	102	66	801	21

a Dane nie obejmują czynów karalnych popełnionych przez nieletnich.

Źródło: dane Komendy Głównej Policji.

a Data do not include punishable acts committed by juveniles.

S o u r c e: data of the National Police Headquarters.

TABL. 3 (16). **WSKAŹNIKI WYKRYWALNOŚCI SPRAWCÓW PRZESTĘPSTW STWIERDZONYCH PRZEZ POLICJĘ<sup>a</sup> W 2016 R.**  
**RATES OF DETECTABILITY OF DELINQUENTS IN ASCERTAINED CRIMES BY THE POLICE<sup>a</sup> IN 2016**

WYSZCZEGÓLNIENIE SPECIFICATION	Ogółem Total	W tym przestępstwa Of which crimes		
		o charakterze kryminalnym criminal	o charakterze gospodarczym economic	drogowe traffic
w % in %				
<b>WOJEWÓDZTWO ..... VOIVODSHIP</b>	<b>69,8</b>	<b>59,8</b>	<b>77,0</b>	<b>98,9</b>
<b>Podregion (Subregion) białostocki .....</b>	<b>65,2</b>	<b>56,2</b>	<b>69,4</b>	<b>98,5</b>
Powiaty: Powiats:				
białostocki .....	70,4	56,8	82,0	98,9
sokólski .....	72,1	58,4	71,9	100,0
Miasto na prawach powiatu: City with powiat status:				
Białystok .....	62,3	55,7	64,3	97,7
<b>Podregion (Subregion) łomżyński .....</b>	<b>76,3</b>	<b>66,4</b>	<b>86,3</b>	<b>98,9</b>
Powiaty: Powiats:				
bielski .....	78,4	65,3	88,5	99,3
hajnowski .....	70,9	59,3	69,0	98,4
kolneński .....	80,3	70,3	95,0	100,0
łomżyński .....	67,0	49,5	90,9	97,4
siemiatycki .....	80,9	74,0	69,9	99,3
wysokomazowiecki .....	78,1	60,3	90,7	98,7
zambrowski .....	72,7	57,4	89,4	100,0
Miasto na prawach powiatu: City with powiat status:				
Łomża .....	78,3	74,0	86,6	99,1
<b>Podregion (Subregion) suwalski .....</b>	<b>68,8</b>	<b>57,3</b>	<b>77,1</b>	<b>99,4</b>
Powiaty: Powiats:				
augustowski .....	68,7	57,9	73,9	98,7
grajewski .....	80,2	72,3	78,9	100,0
moniecki .....	77,7	68,9	57,1	100,0
sejneński .....	70,9	60,2	71,4	100,0
suwalski .....	67,6	50,2	66,7	100,0
Miasto na prawach powiatu: City with powiat status:				
Suwałki .....	62,4	50,5	81,7	98,0

<sup>a</sup> Dane nie obejmują czynów karalnych popełnionych przez nieletnich.

Ź r ó d ł o: dane Komendy Głównej Policji.

<sup>a</sup> Data do not include punishable acts committed by juveniles.

S o u r c e: data of the National Police Headquarters.

## DZIAŁ IV LUDNOŚĆ

### Uwagi ogólne

1. Tablice działu opracowano na podstawie:
  - 1) bilansów stanu i struktury ludności na terenie gminy. Bilanse ludności sporządzane są dla okresów międzyspisowych w oparciu o wyniki ostatniego spisu powszechnego, przy uwzględnieniu:
    - a) zmian w danym okresie spowodowanych ruchem naturalnym (urodzenia, zgony) i migracjami ludności (zameldowania i wymeldowania na pobyt stały z innych gmin i z zagranicy), a także przesunięciami adresowymi ludności z tytułu zmian administracyjnych,
    - b) różnicy między liczbą osób zameldowanych na pobyt czasowy ponad 3 miesiące na terenie gminy, a liczbą osób czasowo nieobecnych, (zameldowania i wymeldowania na pobyt czasowy z/do innych gmin);
  - 2) rejestrów Ministerstwa Cyfryzacji – o migracjach wewnętrznych i zagranicznych ludności na pobyt stały (od 2006 r. źródłem tych danych jest rejestr PESEL – Powszechny Elektroniczny System Ewidencji Ludności);
  - 3) sprawozdawczości urzędów stanu cywilnego – o zarejestrowanych małżeństwach, urodzeniach i zgonach;
  - 4) sprawozdawczości sądów okręgowych – o prawomocnie orzeczonych rozwodach i separacjach.

2. Dane o ludności, a także współczynniki demograficzne oraz przeliczenia na 1 mieszkańca (1000 ludności itp.) opracowano przy przyjęciu liczby ludności zbilansowanej w oparciu o wyniki Narodowego Spisu Powszechnego Ludności i Mieszkań 2011.

3. Przez **ludność w wieku produkcyjnym** rozumie się ludność w wieku zdolności do pracy. Dla mężczyzn przyjęto wiek 18–64 lata, dla kobiet – 18–59 lat. Wśród ludności w wieku produkcyjnym wyróżnia się **ludność w wieku mobilnym**, tj. w wieku 18–44 lata i **niemobilnym**, tj. mężczyźni – 45–64 lata, kobiety – 45–59 lat. Przez **ludność w wieku nieprodukcyjnym** rozumie się **ludność w wieku przedprodukcyjnym**, tj. do 17 lat oraz **ludność w wieku poprodukcyjnym**, tj. mężczyźni – 65 lat i więcej, kobiety – 60 lat i więcej.

## CHAPTER IV POPULATION

### General notes

1. Chapter tables were compiled on the basis of:
  - 1) the balances of the size and structure of the population in the gmina. Population balances are compiled for periods between censuses on the basis of the last census, taking into account:
    - a) changes in a given period connected with vital statistics (births, deaths) and migration of the population (registering and cancelling registration for permanent residence from other gminas and from abroad) as well as address changes of the population due to changes in the administrative division,
    - b) difference between the number of people registered for temporary stay for a period of more than 3 months in a gmina and the number of people temporarily absent (registering and cancelling registration for temporary stay from/to other gminas);
  - 2) the registers of the Ministry Digital Affairs – on internal and international migration of population for permanent residence (since 2006 the source of this data is PESEL register – Common Electronic System of Population Register);
  - 3) documentation of Civil Status Offices regarding registered marriages, births and deaths;
  - 4) documentation of regional courts regarding legally valid decisions in actions for divorce and separation.

2. Data on population as well as demographic rates and indicators per capita (per 1000 population etc.) were prepared assuming the number of population balanced on the basis of results of the National Population and Housing Census 2011.

3. **Working age population** refers to males aged 18–64 and females aged 18–59. In this category the age groups of **mobility** (i.e. 18–44) and **nonmobility** (i.e. 45–64 for males and 45–59 for females) are distinguished. **Non-working age population** is defined as **pre-working age population**, i.e. up to the age of 17 and **post-working age population**, i.e. 65 and more for males and 60 and more for females.

4. Dane o **ruchu naturalnym ludności** w podziale terytorialnym opracowano w następujący sposób:

- małżeństwa – według miejsca zameldowania na pobyt stały męża przed ślubem (w przypadku gdy mąż przed ślubem mieszkał za granicą przyjmuje się miejsce zameldowania żony przed ślubem),
- separacje – według miejsca zamieszkania osoby wnoszącej powództwo (w przypadku gdy osoba wnosząca powództwo mieszka za granicą przyjmuje się miejsce zamieszkania współmałżonka; w przypadku zgodnego wniosku stron przyjmuje się miejsce zamieszkania męża),
- rozwody – według miejsca zamieszkania osoby wnoszącej powództwo (w przypadku gdy osoba wnosząca powództwo mieszka za granicą przyjmuje się miejsce zamieszkania współmałżonka),
- urodzenia – według miejsca zameldowania na pobyt stały matki noworodka,
- zgony – według miejsca zameldowania na pobyt stały osoby zmarłej.

Dane o **małżeństwach** uwzględniają związki małżeńskie zawarte w formie przewidzianej prawem w urzędach stanu cywilnego. Na mocy ustawy z dnia 24 VII 1998 r. (Dz. U. Nr 117, poz. 757) w urzędach stanu cywilnego rejestrowane są także małżeństwa podlegające prawu wewnętrznemu kościoła lub związku wyznaniowego zawarte w obecności duchownego. Małżeństwo zawarte w tej formie podlega prawu polskiemu i pociąga za sobą takie same skutki cywilnoprawne, jak małżeństwo zawarte przed kierownikiem urzędu.

Małżeństwa wyznaniowe mogą być zawierane jedynie w dziesięciu kościołach i związku wyznaniowym: Kościół Katolicki, Polski Autokefaliczny Kościół Prawosławny, Kościół Ewangelicko-Augsburski, Kościół Ewangelicko-Reformowany, Kościół Ewangelicko-Methodystyczny, Kościół Chrześcijan Baptystów, Kościół Adwentystów Dnia Siódmego, Kościół Polskokatolicki, Kościół Starokatolicki Mariawitów, Kościół Zielonoświątkowy, Związek Gmin Wyznaniowych Żydowskich.

**Przyrost naturalny ludności** stanowi różnicę między liczbą urodzeń żywych i zgonów w danym okresie.

Przez **niemowlęta** rozumie się dzieci w wieku poniżej 1 roku.

Informacje o urodzeniach i zgonach (w tym zgonach niemowląt) prezentowane są według kryteriów definicji urodzenia i zgonu noworodka rekomendowanej przez Światową Organizację Zdrowia.

4. Data regarding the **vital statistics** according to territorial division were compiled as follows:

- *marriages* – according to the husband's place of permanent residence before the marriage (in case when the husband lived abroad before the marriage, the wife's place of residence before the marriage is used),
- *separations* – according to the plaintiff's place of residence (in case when the person filling petition resides abroad, the spouse's place of residence is used; in case of the unanimous petition of both persons, the husband's place of residence is used),
- *divorces* – according to the plaintiff's place of residence (in case when the person filling petition resides abroad, the spouse's place of residence is used),
- *births* – according to the mother's place of permanent residence,
- *deaths* – according to the deceased's place of permanent residence.

The data on **marriages** refers to marriages contracted according to lawful rules at the civil status offices. On the basis of the Law dated 24 Jul 1998 (*Journal of Laws*, No. 117, item 757) in the local civil status offices in Poland are registered all marriages, including those based on the internal law of the Churches or the Religious Associations. Marriages contracted (on the basis of canon law marriages) subordinate the civil Polish laws include due to the same civil and law consequences as marriages contracted in the local civil status offices.

The religious marriages may be contracted in the Churches and Religious Associations: Kościół Katolicki, Polski Autokefaliczny Kościół Prawosławny, Kościół Ewangelicko-Augsburski, Kościół Ewangelicko-Reformowany, Kościół Ewangelicko-Methodystyczny, Kościół Chrześcijan Baptystów, Kościół Adwentystów Dnia Siódmego, Kościół Polskokatolicki, Kościół Starokatolicki Mariawitów, Kościół Zielonoświątkowy, Związek Gmin Wyznaniowych Żydowskich.

**Natural increase of the population** accounts for the difference between the number of live births and deaths in a given period.

**Infant** is a child under the age of 1.

Information on births and deaths (including infant deaths) is presented according to criteria of the definition of infant births and deaths recommended by the World Health Organization (WHO).

5. Dane o **migracjach wewnętrznych ludności** opracowano na podstawie informacji ewidencyjnych gmin o zameldowaniach osób na pobyt stały. Informacje te nie uwzględniają zmian adresu w obrębie tej samej gminy (miasta), z wyjątkiem gmin miejsko-wiejskich, dla których został zachowany podział na tereny miejskie i wiejskie.

6. Dane o **migracjach zagranicznych ludności** opracowano na podstawie informacji ewidencyjnych gmin o zameldowaniu osób przyjeżdżających do Polski na pobyt stały (imigracja) oraz o wymeldowaniach osób wyjeżdżających z Polski za granicę na stałe (emigracja).

7. Napływ ludności obejmuje zameldowania na pobyt stały, odpływ – wymeldowania ze stałego miejsca zamieszkania.

8. Współczynniki dotyczące ruchu naturalnego i migracji ludności w podziale terytorialnym obliczono jako iloraz liczby faktów określonego rodzaju i liczby ludności według stanu w dniu 30 VI.

9. **Prognoza ludności do 2050 r.** została opracowana w 2014 r. na podstawie stanu wyjściowego ludności z dnia 31 XII 2013 r. oraz założeń dotyczących tendencji w dzietności, umieralności i migracjach zagranicznych.

**Prognoza dla powiatów i miast na prawach powiatu** jest spójna z prognozą dla województwa na lata 2014–2050. Wyniki dla województwa są zbieżne z sumą stanów ludności w poszczególnych powiatach w województwie, a niewielkie różnice wynikają z zaokrąglenia.

**Prognoza ludności gmin na lata 2017–2030** została opracowana w oparciu o długoterminowe założenia *Prognozy ludności Polski na lata 2014–2050* oraz *Prognozy dla powiatów i miast na prawach powiatu na lata 2014–2050*. Rozbieżności między rzeczywistymi a prognozowanymi wielkościami obserwowane w ciągu kolejnych lat wymagały dokonania korekty danych wejściowych i aktualizacji założeń na poziomie kraju. W związku z powyższym, wyniki prognozy dla gmin po zagregowaniu nie są w pełni spójne z opublikowanymi wynikami prognoz ludności dla jednostek wyższego poziomu. Prognoza ludności gmin do 2030 r. jako punkt wyjścia przyjmuje stan ludności w dniu 31 XII 2016 r. w obowiązującym wówczas podziale administracyjnym. Ze względu na dużą zmienność współczynników demograficznych w czasie w poszczególnych gminach, skrócono horyzont prognozy. Ostatnim rokiem prognozy ludności gmin jest rok 2030.

5. *Data regarding internal migration of the population* were compiled on the basis of gmina documentation regarding the registration of people for permanent residence. This information does not include changes of address within the same gmina (town), with the exception of urban-rural gminas for which the division into urban and rural areas has been kept.

6. *Data regarding international migration of the population* were compiled on the basis of gmina documentation regarding the registration of people arriving to Poland for permanent residence (immigration) as well as regarding cancelled registration of people leaving Poland for permanent residence abroad (emigration).

7. *The inflow of the population includes registrations of arrival for permanent residence, outflow – registrations of departure from permanent residence.*

8. *Rates concerning vital statistics and migration of the population according to territorial division were calculated as the ratio of the number of defined events to the number of population as of 30 Jun.*

9. *Population projection until 2050* was calculated in 2014 on the basis of population number and structure as of 31 Dec 2013 as well as assumption concerning fertility, mortality and international migration.

*Projection for powiats and cities with powiat status* is consistent with projection for the voivodship for the years 2014–2050. Results for the voivodship are in line with the sum of population sizes in respective powiats of the voivodship, and slight differences result from mathematical roundings.

*Population projection for gminas for the years 2017–2030* was calculated on the basis of long-term assumptions by Population Projection 2014–2050 as well as Projection for powiats and cities with powiat status 2014–2050. Discrepancies between real and forecasted values observed over the next years required adjustments of input data and country-specific update of assumptions. Due to the above, the results of the projection for gminas after aggregation are not fully consistent with the published results of population projections for higher-level units. The population projections for gminas up to 2030 as a starting point assumes the state of the population as of 31 Dec 2016 in the obligatory administrative division. Due to the high variability of demographic factors over time in individual gminas, the horizon of the projection has been shortened. The last year of the population projection for gminas is 2030.

TABL. 1 (17). **POWIERZCHNIA I LUDNOŚĆ W 2016 R.**  
Stan w dniu 31 XII  
**AREA AND POPULATION IN 2016**  
As of 31 Dec

Lp.	WYSZCZEGÓLNIENIE SPECIFICATION	Powierz- chnia ogólna w km <sup>2</sup> <i>Total area in km<sup>2</sup></i>	ogółem <i>grand total</i>	mężczyźni <i>males</i>	kobiety <i>females</i>	przedprodukcyjnym <i>pre-working</i>	
						razem <i>total</i>	w tym kobiety <i>of which females</i>
1	<b>WOJEWÓDZTWO</b> ..... <b>VOIVODSHIP</b>	<b>20187</b>	<b>1186625</b>	<b>578398</b>	<b>608227</b>	<b>206087</b>	<b>100279</b>
2	miasta <i>urban areas</i> .....	925	719662	342483	377179	122655	59953
3	wieś <i>rural areas</i> .....	19262	466963	235915	231048	83432	40326
4	<b>PODREGION (SUBREGION)</b> <b>BIALOSTOCKI</b> .....	<b>5132</b>	<b>511546</b>	<b>245212</b>	<b>266334</b>	<b>88174</b>	<b>43096</b>
5	<b>Powiat białostocki</b> .....	<b>2975</b>	<b>146254</b>	<b>72085</b>	<b>74169</b>	<b>26237</b>	<b>12862</b>
	Gminy miejsko-wiejskie: <i>Urban-rural gminas:</i>						
6	Choroszcz .....	164	14823	7424	7399	2724	1320
7	w tym miasto .....	17	5815	2903	2912	987	485
	<i>of which city</i>						
8	Czarna Białostocka .....	206	11571	5615	5956	1970	989
9	w tym miasto .....	14	9478	4555	4923	1576	798
	<i>of which city</i>						
10	Łapy .....	128	22160	10797	11363	3454	1678
11	w tym miasto .....	12	15757	7647	8110	2402	1147
	<i>of which city</i>						
12	Michałow .....	409	6785	3382	3403	955	469
13	w tym miasto .....	2	3102	1505	1597	477	235
	<i>of which city</i>						
14	Supraśl .....	189	14822	7163	7659	2824	1456
15	w tym miasto .....	6	4663	2193	2470	798	435
	<i>of which city</i>						
16	Suraż .....	77	1986	993	993	353	174
17	w tym miasto .....	34	983	491	492	182	90
	<i>of which city</i>						
18	Tykocin .....	207	6306	3087	3219	1087	533
19	w tym miasto .....	29	1995	947	1048	339	167
	<i>of which city</i>						
20	Wasilków .....	127	15983	7778	8205	3226	1550
21	w tym miasto .....	28	10904	5253	5651	2155	1051
	<i>of which city</i>						
22	Zabłudów .....	340	9219	4634	4585	1653	800
23	w tym miasto .....	14	2479	1214	1265	415	193
	<i>of which city</i>						
	Gminy wiejskie: <i>Rural gminas:</i>						
24	Dobrzyniewo Duże .....	161	9019	4483	4536	1774	871
25	Gródek .....	429	5325	2589	2736	800	373
26	Juchnowiec Kościelny .....	171	15826	7860	7966	3153	1540
27	Poświętne .....	115	3488	1774	1714	606	292
28	Turośl Kościelna .....	140	6134	3067	3067	1219	574
29	Zawady .....	112	2807	1439	1368	439	243

Ludność <i>Population</i>								No.
z ogółem – w wieku <i>of grand total – aged</i>					na 1 km <sup>2</sup> <i>per 1 km<sup>2</sup></i>	na 100 mężczyzn przypada kobiet <i>females per 100 males</i>	w wieku nieprodukcyj- nym na 100 osób w wieku produkcyjnym <i>in non- -working age per 100 persons at working age</i>	
produkcyjnym <i>working</i>			poprodukcyjnym <i>post-working</i>					
razem <i>total</i>	w tym kobiety <i>of which females</i>	z razem w wieku mobilnym <i>of total at mobility age</i>	razem <i>total</i>	w tym kobiety <i>of which females</i>				
<b>744253</b>	<b>347352</b>	<b>464239</b>	<b>236285</b>	<b>160596</b>	<b>59</b>	<b>105</b>	<b>59</b>	1
457395	220006	284807	139612	97220	778	110	57	2
286858	127346	179432	96673	63376	24	98	63	3
<b>322104</b>	<b>153170</b>	<b>203031</b>	<b>101268</b>	<b>70068</b>	<b>100</b>	<b>109</b>	<b>59</b>	4
<b>92413</b>	<b>42668</b>	<b>57668</b>	<b>27604</b>	<b>18639</b>	<b>49</b>	<b>103</b>	<b>58</b>	5
9465	4303	5940	2634	1776	91	100	57	6
3664	1649	2288	1164	778	346	100	59	7
7247	3355	4558	2354	1612	56	106	60	8
5995	2808	3773	1907	1317	664	108	58	9
14000	6494	8618	4706	3191	174	105	58	10
10034	4685	6186	3321	2278	1298	106	57	11
4020	1701	2334	1810	1233	17	101	69	12
1961	892	1220	664	470	1443	106	58	13
9546	4550	5852	2452	1653	79	107	55	14
2920	1394	1760	945	641	820	113	60	15
1186	529	759	447	290	26	100	67	16
609	277	402	192	125	29	100	61	17
3915	1803	2493	1304	883	30	104	61	18
1271	604	815	385	277	69	111	57	19
10273	4966	6699	2484	1689	126	105	56	20
7056	3418	4640	1693	1182	386	108	55	21
5736	2556	3572	1830	1229	27	99	61	22
1667	795	1051	397	277	173	104	49	23
5725	2641	3623	1520	1024	56	101	58	24
3129	1403	1868	1396	960	12	106	70	25
10376	4873	6504	2297	1553	92	101	53	26
2129	934	1328	753	488	30	97	64	27
3856	1792	2389	1059	701	44	100	59	28
1810	768	1131	558	357	25	95	55	29

TABL. 1 (17). **POWIERZCHNIA I LUDNOŚĆ W 2016 R. (cd.)**  
Stan w dniu 31 XII  
**AREA AND POPULATION IN 2016 (cont.)**  
As of 31 Dec

Lp.	WYSZCZEGÓLNIENIE SPECIFICATION	Powierz- chnia ogólna w km <sup>2</sup> <i>Total area in km<sup>2</sup></i>	ogółem <i>grand total</i>	mężczyźni <i>males</i>	kobiety <i>females</i>	przedprodukcyjnym <i>pre-working</i>	
						razem <i>total</i>	w tym kobiety <i>of which females</i>
1	<b>Powiat sokólski</b> .....	<b>2055</b>	<b>68664</b>	<b>33929</b>	<b>34735</b>	<b>11163</b>	<b>5525</b>
	Gminy miejsko-wiejskie: <i>Urban-rural gminas:</i>						
2	Dąbrowa Białostocka .....	264	11783	5820	5963	1778	886
3	w tym miasto .....	23	5657	2721	2936	764	375
	<i>of which city</i>						
4	Krynki .....	166	3156	1533	1623	430	219
5	w tym miasto .....	4	2441	1163	1278	340	173
	<i>of which city</i>						
6	Sokółka .....	314	25835	12644	13191	4350	2149
7	w tym miasto .....	19	18403	8869	9534	2994	1483
	<i>of which city</i>						
8	Suchowola .....	256	7017	3484	3533	1178	581
9	w tym miasto .....	26	2212	1083	1129	344	164
	<i>of which city</i>						
	Gminy wiejskie: <i>Rural gminas:</i>						
10	Janów .....	208	4203	2078	2125	712	374
11	Korycin .....	117	3307	1667	1640	596	284
12	Kuźnica .....	133	4114	2077	2037	674	324
13	Nowy Dwór .....	121	2726	1359	1367	433	208
14	Sidra .....	174	3542	1786	1756	539	246
15	Szudziałowo .....	302	2981	1481	1500	473	254
	<b>Miasto na prawach powiatu:</b> <b><i>City with powiat status:</i></b>						
16	<b>Białystok</b> .....	<b>102</b>	<b>296628</b>	<b>139198</b>	<b>157430</b>	<b>50774</b>	<b>24709</b>
17	<b>PODREGION (SUBREGION)</b> <b>ŁÓŻYŃSKI</b> .....	<b>8818</b>	<b>400907</b>	<b>198193</b>	<b>202714</b>	<b>68726</b>	<b>33317</b>
18	<b>Powiat bielski</b> .....	<b>1385</b>	<b>56075</b>	<b>27730</b>	<b>28345</b>	<b>9012</b>	<b>4372</b>
	Gminy miejskie: <i>Urban gminas:</i>						
19	Bielsk Podlaski .....	27	25817	12425	13392	4147	2032
20	Brańsk .....	32	3796	1904	1892	682	338
	Gminy wiejskie: <i>Rural gminas:</i>						
21	Bielsk Podlaski .....	431	6867	3439	3428	1015	510
22	Boćki .....	232	4434	2284	2150	686	307
23	Brańsk .....	227	5916	3070	2846	1007	466
24	Orla .....	160	2814	1343	1471	357	184
25	Rudka .....	70	1928	981	947	349	169
26	Wyszki .....	206	4503	2284	2219	769	366
27	<b>Powiat hajnowski</b> .....	<b>1624</b>	<b>44146</b>	<b>21374</b>	<b>22772</b>	<b>6197</b>	<b>3042</b>
	Gmina miejska: <i>Urban gmina:</i>						
28	Hajnówka .....	21	21131	10030	11101	3200	1581
	Gmina miejsko-wiejska: <i>Urban-rural gmina:</i>						
29	Kleszczele .....	143	2632	1302	1330	335	162
30	w tym miasto .....	47	1326	647	679	175	81
	<i>of which city</i>						



Ludność <i>Population</i>								No.
z ogółem – w wieku <i>of grand total – aged</i>					na 1 km <sup>2</sup> <i>per 1 km<sup>2</sup></i>	na 100 mężczyzn przypada kobiet <i>females per 100 males</i>	w wieku nieprodukcyj- nym na 100 osób w wieku produkcyjnym <i>in non- -working age per 100 persons at working age</i>	
produkcyjnym <i>working</i>			poprodukcyjnym <i>post-working</i>					
razem <i>total</i>	w tym kobiety <i>of which females</i>	z razem w wieku mobilnym <i>of total at mobility age</i>	razem <i>total</i>	w tym kobiety <i>of which females</i>				
<b>42806</b>	<b>19161</b>	<b>26258</b>	<b>14695</b>	<b>10049</b>	<b>33</b>	<b>102</b>	<b>60</b>	1
7436	3302	4472	2569	1775	45	102	58	2
3619	1657	2177	1274	904	250	108	56	3
1931	867	1197	795	537	19	106	63	4
1532	720	950	569	385	637	110	59	5
16401	7537	10177	5084	3505	82	104	58	6
11774	5528	7307	3635	2523	990	107	56	7
4284	1914	2596	1555	1038	27	101	64	8
1378	617	815	490	348	85	104	61	9
2575	1138	1609	916	613	20	102	63	10
2049	906	1267	662	450	28	98	61	11
2529	1092	1581	911	621	31	98	63	12
1656	719	1025	637	440	23	101	65	13
2192	949	1322	811	561	20	98	62	14
1753	737	1012	755	509	10	101	70	15
<b>186885</b>	<b>91341</b>	<b>119105</b>	<b>58969</b>	<b>41380</b>	<b>2904</b>	<b>113</b>	<b>59</b>	16
<b>248573</b>	<b>113603</b>	<b>152949</b>	<b>83608</b>	<b>55794</b>	<b>45</b>	<b>102</b>	<b>61</b>	17
<b>33421</b>	<b>15066</b>	<b>20188</b>	<b>13642</b>	<b>8907</b>	<b>40</b>	<b>102</b>	<b>68</b>	18
16480	7830	9738	5190	3530	956	108	57	19
2366	1068	1460	748	486	117	99	60	20
3558	1472	2134	2294	1446	16	100	93	21
2469	1052	1495	1279	791	19	94	80	22
3505	1486	2224	1404	894	26	93	69	23
1324	544	779	1133	743	18	110	113	24
1139	492	709	440	286	27	97	69	25
2580	1122	1649	1154	731	22	97	75	26
<b>26033</b>	<b>11666</b>	<b>15068</b>	<b>11916</b>	<b>8064</b>	<b>27</b>	<b>107</b>	<b>70</b>	27
13026	6119	7662	4905	3401	993	111	62	28
1436	592	805	861	576	18	102	83	29
810	363	456	341	235	28	105	64	30

TABL. 1 (17). **POWIERZCHNIA I LUDNOŚĆ W 2016 R. (cd.)**  
Stan w dniu 31 XII  
**AREA AND POPULATION IN 2016 (cont.)**  
As of 31 Dec

Lp.	WYSZCZEGÓLNIENIE SPECIFICATION	Powierz- chnia ogólna w km <sup>2</sup> <i>Total area in km<sup>2</sup></i>	ogółem <i>grand total</i>	mężczyźni <i>males</i>	kobiety <i>females</i>	przedprodukcyjnym <i>pre-working</i>	
						razem <i>total</i>	w tym kobiety <i>of which females</i>
	<b>Powiat hajnowski (dok.) (cont.)</b>						
	Gminy wiejskie: <i>Rural gminas:</i>						
1	Białowieża .....	203	2205	1102	1103	344	145
2	Czeremcha .....	97	3291	1576	1715	433	215
3	Czyże .....	135	2061	1001	1060	244	126
4	Dubicze Cerkiewne .....	151	1567	762	805	160	75
5	Hajnówka .....	293	3924	1952	1972	543	266
6	Narew .....	242	3595	1740	1855	470	249
7	Narewka .....	339	3740	1909	1831	468	223
8	<b>Powiat kolneński .....</b>	<b>940</b>	<b>38995</b>	<b>19530</b>	<b>19465</b>	<b>7241</b>	<b>3475</b>
	Gmina miejska: <i>Urban gmina:</i>						
9	Kolno .....	25	10444	5102	5342	1665	793
	Gmina miejsko-wiejska: <i>Urban-rural gmina:</i>						
10	Stawiski .....	166	6263	3136	3127	1118	528
11	w tym miasto .....	13	2268	1107	1161	377	164
	<i>of which city</i>						
	Gminy wiejskie: <i>Rural gminas:</i>						
12	Grabowo .....	129	3541	1757	1784	654	323
13	Kolno .....	281	8721	4377	4344	1812	892
14	Mały Płock .....	140	4881	2463	2418	857	416
15	Turośl .....	199	5145	2695	2450	1135	523
16	<b>Powiat łomżyński .....</b>	<b>1355</b>	<b>51305</b>	<b>25966</b>	<b>25339</b>	<b>9700</b>	<b>4628</b>
	Gminy miejsko-wiejskie: <i>Urban-rural gminas:</i>						
17	Jedwabne .....	159	5387	2726	2661	936	442
18	w tym miasto .....	4	1638	814	824	305	148
	<i>of which city</i>						
19	Nowogród .....	101	4068	2001	2067	768	378
20	w tym miasto .....	21	2171	1057	1114	427	213
	<i>of which city</i>						
	Gminy wiejskie: <i>Rural gminas:</i>						
21	Łomża .....	207	10885	5530	5355	2139	1011
22	Miastkowo .....	115	4294	2182	2112	918	440
23	Piątnica .....	220	10692	5445	5247	2047	953
24	Przytuły .....	71	2167	1082	1085	390	202
25	Śniadowo .....	163	5451	2757	2694	1048	519
26	Wizna .....	133	4126	2065	2061	706	347
27	Zbójna .....	186	4235	2178	2057	748	336

Ludność <i>Population</i>								No.
z ogółem – w wieku <i>of grand total – aged</i>								
produkcyjnym <i>working</i>			poprodukcyjnym <i>post-working</i>		na 1 km <sup>2</sup> <i>per 1 km<sup>2</sup></i>	na 100 mężczyzn przypada kobiet <i>females per 100 males</i>	w wieku nieprodukcyj- nym na 100 osób w wieku produkcyjnym <i>in non- -working age per 100 persons at working age</i>	
razem <i>total</i>	w tym kobiety <i>of which females</i>	z razem w wieku mobilnym <i>of total at mobility age</i>	razem <i>total</i>	w tym kobiety <i>of which females</i>				
1257	554	719	604	404	11	100	75	1
1933	868	1079	925	632	34	109	70	2
1022	412	585	795	522	15	106	102	3
757	322	420	650	408	10	106	107	4
2362	1022	1373	1019	684	13	101	66	5
2003	850	1145	1122	756	15	107	79	6
2237	927	1280	1035	681	11	96	67	7
<b>24895</b>	<b>11413</b>	<b>15829</b>	<b>6859</b>	<b>4577</b>	<b>41</b>	<b>100</b>	<b>57</b>	<b>8</b>
6975	3305	4204	1804	1244	417	105	50	9
3952	1830	2562	1193	769	38	100	58	10
1481	714	921	410	283	171	105	53	11
2260	1045	1433	627	416	28	102	57	12
5402	2456	3547	1507	996	31	99	61	13
3120	1403	1947	904	599	35	98	56	14
3186	1374	2136	824	553	26	91	61	15
<b>32465</b>	<b>14618</b>	<b>20568</b>	<b>9140</b>	<b>6093</b>	<b>38</b>	<b>98</b>	<b>58</b>	<b>16</b>
3421	1532	2175	1030	687	34	98	57	17
1096	524	691	237	152	361	101	49	18
2568	1203	1650	732	486	40	103	58	19
1405	671	904	339	230	106	105	55	20
7008	3174	4374	1738	1170	53	97	55	21
2707	1214	1784	669	458	37	97	59	22
6773	3059	4290	1872	1235	49	96	58	23
1386	633	871	391	250	30	100	56	24
3317	1468	2097	1086	707	33	98	64	25
2583	1144	1633	837	570	31	100	60	26
2702	1191	1694	785	530	23	94	57	27

TABL. 1 (17). **POWIERZCHNIA I LUDNOŚĆ W 2016 R. (cd.)**  
Stan w dniu 31 XII  
**AREA AND POPULATION IN 2016 (cont.)**  
As of 31 Dec

Lp.	WYSZCZEGÓLNIENIE SPECIFICATION	Powierz- chnia ogólna w km <sup>2</sup> Total area in km <sup>2</sup>	ogółem grand total	mężczyźni males	kobiety females	przedprodukcyjnym pre-working	
						razem total	w tym kobiety of which females
	Gmina miejska: Urban gmina:						
2	Siemiatycze .....	36	14631	6942	7689	2276	1125
	Gmina miejsko-wiejska: Urban-rural gmina:						
3	Drohiczyn .....	208	6454	3211	3243	1042	517
4	w tym miasto .....	16	2030	972	1058	268	129
	of which city						
	Gminy wiejskie: Rural gminas:						
5	Dziadkowice .....	116	2827	1462	1365	448	203
6	Grodzisk .....	203	4288	2195	2093	696	325
7	Mielnik .....	196	2435	1176	1259	304	144
8	Milejczyce .....	151	1854	854	1000	248	133
9	Nurzec-Stacja .....	215	4010	1997	2013	535	262
10	Perlejewo .....	107	2900	1462	1438	466	207
11	Siemiatycze .....	227	6139	3098	3041	969	475
<b>12</b>	<b>Powiat wysokomazowiecki ...</b>	<b>1289</b>	<b>57903</b>	<b>29266</b>	<b>28637</b>	<b>10603</b>	<b>5138</b>
	Gmina miejska: Urban gmina:						
13	Wysokie Mazowieckie .....	15	9415	4502	4913	1784	889
	Gminy miejsko-wiejskie: Urban-rural gminas:						
14	Ciechanowiec .....	201	8862	4515	4347	1387	683
15	w tym miasto .....	20	4750	2365	2385	760	365
	of which city						
16	Czyżew .....	130	6469	3274	3195	1264	607
17	w tym miasto .....	5	2637	1301	1336	496	235
	of which city						
18	Szepietowo .....	152	7075	3627	3448	1299	595
19	w tym miasto .....	2	2229	1154	1075	397	159
	of which city						
	Gminy wiejskie: Rural gminas:						
20	Klukowo .....	124	4469	2318	2151	803	363
21	Kobylin-Borzmy .....	119	3314	1716	1598	571	285
22	Kulesze Kościelne .....	115	3127	1585	1542	602	302
23	Nowe Piekuty .....	110	3985	2038	1947	789	386
24	Sokoły .....	156	5790	2925	2865	1043	506
25	Wysokie Mazowieckie .....	167	5397	2766	2631	1061	522
<b>26</b>	<b>Powiat zambrowski .....</b>	<b>733</b>	<b>44143</b>	<b>21900</b>	<b>22243</b>	<b>8087</b>	<b>3897</b>
	Gmina miejska: Urban gmina:						
27	Zambrów .....	19	22196	10670	11526	3762	1861

Ludność <i>Population</i>								No.
z ogółem – w wieku <i>of grand total – aged</i>					na 1 km <sup>2</sup> <i>per 1 km<sup>2</sup></i>	na 100 mężczyzn przypadka kobiet <i>females per 100 males</i>	w wieku nieprodukcyj- nym na 100 osób w wieku produkcyjnym <i>in non- -working age per 100 persons at working age</i>	
produkcyjnym <i>working</i>			poprodukcyjnym <i>post-working</i>					
razem <i>total</i>	w tym kobiety <i>of which females</i>	z razem w wieku mobilnym <i>of total at mobility age</i>	razem <i>total</i>	w tym kobiety <i>of which females</i>				
<b>28133</b>	<b>12840</b>	<b>16985</b>	<b>10421</b>	<b>6910</b>	<b>31</b>	<b>103</b>	<b>62</b>	1
9551	4582	5649	2804	1982	404	111	53	2
3915	1774	2385	1497	952	31	101	65	3
1294	608	750	468	321	129	109	57	4
1756	766	1113	623	396	24	93	61	5
2561	1142	1589	1031	626	21	95	67	6
1432	653	817	699	462	12	107	70	7
1007	461	607	599	406	12	117	84	8
2343	996	1387	1132	755	19	101	71	9
1782	818	1097	652	413	27	98	63	10
3786	1648	2341	1384	918	27	98	62	11
<b>35539</b>	<b>15884</b>	<b>22356</b>	<b>11761</b>	<b>7615</b>	<b>45</b>	<b>98</b>	<b>63</b>	12
5915	2828	3681	1716	1196	618	109	59	13
5644	2494	3412	1831	1170	44	96	57	14
3075	1425	1842	915	595	243	101	54	15
3919	1768	2479	1286	820	50	98	65	16
1658	785	1026	483	316	504	103	59	17
4306	1895	2654	1470	958	47	95	64	18
1418	649	857	414	267	1137	93	57	19
2644	1168	1696	1022	620	36	93	69	20
1997	841	1253	746	472	28	93	66	21
1872	826	1201	653	414	27	97	67	22
2347	1043	1530	849	518	36	96	70	23
3587	1591	2280	1160	768	37	98	61	24
3308	1430	2170	1028	679	32	95	63	25
<b>27815</b>	<b>12768</b>	<b>17260</b>	<b>8241</b>	<b>5578</b>	<b>60</b>	<b>102</b>	<b>59</b>	26
14209	6695	8619	4225	2970	1167	108	56	27

TABL. 1 (17). **POWIERZCHNIA I LUDNOŚĆ W 2016 R. (cd.)**  
Stan w dniu 31 XII  
**AREA AND POPULATION IN 2016 (cont.)**  
As of 31 Dec

Lp.	WYSZCZEGÓLNIENIE SPECIFICATION	Powierz- chnia ogólna w km <sup>2</sup> <i>Total area in km<sup>2</sup></i>	ogółem <i>grand total</i>	mężczyźni <i>males</i>	kobiety <i>females</i>	przedprodukcyjnym <i>pre-working</i>	
						razem <i>total</i>	w tym kobiety <i>of which females</i>
	<b>Powiat zambrowski (dok.) (cont.)</b>						
	Gminy wiejskie: <i>Rural gminas:</i>						
1	Kołaki Kościelne .....	74	2369	1218	1151	422	187
2	Rutki .....	200	5665	2902	2763	1043	510
3	Szumowo .....	141	4946	2545	2401	985	440
4	Zambrów .....	299	8967	4565	4402	1875	899
	<b>Miasto na prawach powiatu: City with powiat status:</b>						
5	<b>Łomża .....</b>	<b>33</b>	<b>62802</b>	<b>30030</b>	<b>32772</b>	<b>10902</b>	<b>5374</b>
6	<b>PODREGION (SUBREGION) SUWALSKI .....</b>	<b>6237</b>	<b>274172</b>	<b>134993</b>	<b>139179</b>	<b>49187</b>	<b>23866</b>
7	<b>Powiat augustowski .....</b>	<b>1659</b>	<b>58905</b>	<b>28867</b>	<b>30038</b>	<b>10302</b>	<b>4933</b>
	Gmina miejska: <i>Urban gmina:</i>						
8	Augustów .....	81	30373	14354	16019	5155	2488
	Gmina miejsko-wiejska: <i>Urban-rural gmina:</i>						
9	Lipsk .....	184	5320	2659	2661	806	375
10	w tym miasto .....	5	2406	1176	1230	344	166
	<i>of which city</i>						
	Gminy wiejskie: <i>Rural gminas:</i>						
11	Augustów .....	267	6834	3513	3321	1371	643
12	Bargłów Kościelny .....	188	5662	2843	2819	1108	546
13	Nowinka .....	204	2920	1497	1423	551	276
14	Plaska .....	372	2616	1341	1275	445	203
15	Sztabin .....	363	5180	2660	2520	866	402
16	<b>Powiat grajewski .....</b>	<b>968</b>	<b>48041</b>	<b>23860</b>	<b>24181</b>	<b>8605</b>	<b>4141</b>
	Gmina miejska: <i>Urban gmina:</i>						
17	Grajewo .....	19	22130	10740	11390	3794	1839
	Gminy miejsko-wiejskie: <i>Urban-rural gminas:</i>						
18	Rajgród .....	207	5322	2682	2640	904	428
19	w tym miasto .....	35	1598	806	792	220	107
	<i>of which city</i>						
20	Szczuczyn .....	116	6145	3089	3056	1143	566
21	w tym miasto .....	13	3434	1711	1723	585	281
	<i>of which city</i>						
	Gminy wiejskie: <i>Rural gminas:</i>						
22	Grajewo .....	308	5872	2985	2887	1212	572
23	Radziłów .....	200	4813	2442	2371	843	406
24	Wąsosz .....	118	3759	1922	1837	709	330

Ludność <i>Population</i>								No.
z ogółem – w wieku <i>of grand total – aged</i>					na 1 km <sup>2</sup> <i>per 1 km<sup>2</sup></i>	na 100 mężczyzn przypada kobiet <i>females per 100 males</i>	w wieku nieprodukcyj- nym na 100 osób w wieku produkcyjnym <i>in non- -working age per 100 persons at working age</i>	
produkcyjnym <i>working</i>			poprodukcyjnym <i>post-working</i>					
razem <i>total</i>	w tym kobiety <i>of which females</i>	z razem w wieku mobilnym <i>of total at mobility age</i>	razem <i>total</i>	w tym kobiety <i>of which females</i>				
1471	653	935	476	311	32	94	61	1
3586	1578	2266	1036	675	28	95	58	2
3060	1386	1957	901	575	35	94	62	3
5489	2456	3483	1603	1047	30	96	63	4
<b>40272</b>	<b>19348</b>	<b>24695</b>	<b>11628</b>	<b>8050</b>	<b>1922</b>	<b>109</b>	<b>56</b>	5
<b>173576</b>	<b>80579</b>	<b>108259</b>	<b>51409</b>	<b>34734</b>	<b>44</b>	<b>103</b>	<b>58</b>	6
<b>36898</b>	<b>17248</b>	<b>22953</b>	<b>11705</b>	<b>7857</b>	<b>35</b>	<b>104</b>	<b>60</b>	7
19132	9306	11728	6086	4225	375	112	59	8
3350	1520	2025	1164	766	29	100	59	9
1614	762	921	448	302	483	105	49	10
4283	1929	2792	1180	749	26	95	60	11
3452	1588	2241	1102	685	30	99	64	12
1800	775	1156	569	372	14	95	62	13
1608	703	1030	563	369	7	95	63	14
3273	1427	1981	1041	691	14	95	58	15
<b>30624</b>	<b>14044</b>	<b>19036</b>	<b>8812</b>	<b>5996</b>	<b>50</b>	<b>101</b>	<b>57</b>	16
14345	6749	8919	3991	2802	1168	106	54	17
3385	1526	2121	1033	686	26	98	57	18
1039	452	586	339	233	45	98	54	19
3851	1725	2345	1151	765	53	99	60	20
2231	1024	1365	618	418	260	101	54	21
3690	1674	2324	970	641	19	97	59	22
3020	1337	1878	950	628	24	97	59	23
2333	1033	1449	717	474	32	96	61	24

TABL. 1 (17). **POWIERZCHNIA I LUDNOŚĆ W 2016 R. (dok.)**  
Stan w dniu 31 XII  
**AREA AND POPULATION IN 2016 (cont.)**  
As of 31 Dec

Lp.	WYSZCZEGÓLNIENIE SPECIFICATION	Powierz- chnia ogólna w km <sup>2</sup> <i>Total area in km<sup>2</sup></i>	ogółem <i>grand total</i>	mężczyźni <i>males</i>	kobiety <i>females</i>	przedprodukcyjnym <i>pre-working</i>	
						razem <i>total</i>	w tym kobiety <i>of which females</i>
1	<b>Powiat moniecki .....</b>	<b>1382</b>	<b>41254</b>	<b>20472</b>	<b>20782</b>	<b>6751</b>	<b>3307</b>
	Gminy miejsko-wiejskie: <i>Urban-rural gminas:</i>						
2	Goniądz .....	377	5008	2449	2559	889	470
3	w tym miasto .....	4	1824	846	978	319	181
	<i>of which city</i>						
4	Knyszyn .....	127	4842	2412	2430	770	368
5	w tym miasto .....	24	2823	1407	1416	440	204
	<i>of which city</i>						
6	Mońki .....	162	15077	7342	7735	2397	1153
7	w tym miasto .....	8	10107	4802	5305	1540	746
	<i>of which city</i>						
	Gminy wiejskie: <i>Rural gminas:</i>						
8	Jasionówka .....	97	2834	1421	1413	440	220
9	Jaświły .....	175	5029	2579	2450	764	371
10	Krypno .....	112	4061	2021	2040	732	352
11	Trzcianne .....	332	4403	2248	2155	759	373
12	<b>Powiat sejneński .....</b>	<b>855</b>	<b>20417</b>	<b>10202</b>	<b>10215</b>	<b>3445</b>	<b>1682</b>
	Gmina miejska: <i>Urban gmina:</i>						
13	Sejny .....	4	5543	2616	2927	992	490
	Gminy wiejskie: <i>Rural gminas:</i>						
14	Giby .....	323	2792	1392	1400	448	226
15	Krasnopol .....	172	3849	1978	1871	687	327
16	Puńsk .....	139	4184	2115	2069	675	323
17	Sejny .....	217	4049	2101	1948	643	316
18	<b>Powiat suwalski .....</b>	<b>1307</b>	<b>35929</b>	<b>18331</b>	<b>17598</b>	<b>6988</b>	<b>3344</b>
	Gminy wiejskie: <i>Rural gminas:</i>						
19	Bakalarzewo .....	123	3130	1604	1526	587	283
20	Filipów .....	151	4398	2253	2145	845	402
21	Jeleniewo .....	131	3156	1648	1508	611	286
22	Przeróśl .....	124	2978	1506	1472	573	271
23	Raczki .....	142	6004	3044	2960	1237	582
24	Rutka-Tartak .....	103	2377	1193	1184	451	220
25	Suwałki .....	265	7532	3827	3705	1480	722
26	Szypłiszki .....	156	3956	2028	1928	767	367
27	Wiżajny .....	112	2398	1228	1170	437	211
	<b>Miasto na prawach powiatu: City with powiat status:</b>						
28	<b>Suwałki .....</b>	<b>66</b>	<b>69626</b>	<b>33261</b>	<b>36365</b>	<b>13096</b>	<b>6459</b>



Ludność <i>Population</i>								No.
z ogółem – w wieku <i>of grand total – aged</i>					na 1 km <sup>2</sup> <i>per 1 km<sup>2</sup></i>	na 100 mężczyzn przypada kobiet <i>females per 100 males</i>	w wieku nieprodukcyj- nym na 100 osób w wieku produkcyjnym <i>in non- -working age per 100 persons at working age</i>	
produkcyjnym <i>working</i>			poprodukcyjnym <i>post-working</i>					
razem <i>total</i>	w tym kobiety <i>of which females</i>	z razem w wieku mobilnym <i>of total at mobility age</i>	razem <i>total</i>	w tym kobiety <i>of which females</i>				
<b>26097</b>	<b>11844</b>	<b>16342</b>	<b>8406</b>	<b>5631</b>	<b>30</b>	<b>102</b>	<b>58</b>	1
3087	1398	1935	1032	691	13	104	62	2
1144	540	675	361	257	426	116	59	3
3115	1403	2014	957	659	38	101	55	4
1822	826	1161	561	386	119	101	55	5
9658	4528	5968	3022	2054	93	105	56	6
6512	3119	3930	2055	1440	1319	110	55	7
1807	814	1102	587	379	29	99	57	8
3160	1377	1962	1105	702	29	95	59	9
2565	1162	1621	764	526	36	101	58	10
2705	1162	1740	939	620	13	96	63	11
<b>12693</b>	<b>5697</b>	<b>7836</b>	<b>4279</b>	<b>2836</b>	<b>24</b>	<b>100</b>	<b>61</b>	12
3380	1613	2036	1171	824	1235	112	64	13
1719	772	1038	625	402	9	101	62	14
2385	1036	1512	777	508	22	95	61	15
2648	1195	1664	861	551	30	98	58	16
2561	1081	1586	845	551	19	93	58	17
<b>22484</b>	<b>10030</b>	<b>14250</b>	<b>6457</b>	<b>4224</b>	<b>27</b>	<b>96</b>	<b>60</b>	18
1981	875	1254	562	368	26	95	58	19
2723	1187	1731	830	556	29	95	62	20
1989	876	1280	556	346	24	92	59	21
1812	807	1167	593	394	24	98	64	22
3737	1700	2415	1030	678	42	97	61	23
1465	652	934	461	312	23	99	62	24
4849	2192	3014	1203	791	28	97	55	25
2467	1104	1553	722	457	25	95	60	26
1461	637	902	500	322	21	95	64	27
<b>44780</b>	<b>21716</b>	<b>27842</b>	<b>11750</b>	<b>8190</b>	<b>1063</b>	<b>109</b>	<b>55</b>	28

TABL. 2 (18). **LUDNOŚĆ WEDŁUG PŁCI ORAZ BIOLOGICZNYCH I EDUKACYJNYCH GRUP WIEKU W 2016 R.**

Stan w dniu 31 XII

POPULATION BY SEX AND BIOLOGICAL AND EDUCATIONAL AGE GROUPS IN 2016

As of 31 Dec

WYSZCZEGÓLNIENIE SPECIFICATION	Biologiczne grupy wieku Biological groups of age			Edukacyjne grupy wieku Educational groups of age				
	0–14 lat	15–64	65 lat i więcej and more	3–6 lat	7–12	13–15	16–18	19–24 lata
o – ogółem total								
k – w tym kobiety of which females								
<b>WOJEWÓDZTWO ....</b> <b>VOIVODSHIP</b>	<b>170389</b>	<b>820598</b>	<b>195638</b>	<b>44828</b>	<b>70433</b>	<b>33738</b>	<b>36813</b>	<b>91395</b>
miasta .....	101516	506241	111905	27398	41318	18982	22115	49838
urban areas	49470	258196	69513	13297	20215	9305	11024	24505
wieś .....	68873	314357	83733	17430	29115	14756	14698	41557
rural areas	33307	147305	50436	8384	14130	7218	6968	20136
<b>Podregion (Subregion)</b> <b>białostocki</b>	<b>73617</b>	<b>354947</b>	<b>82982</b>	<b>19798</b>	<b>29888</b>	<b>13706</b>	<b>15096</b>	<b>34921</b>
Powiaty: Powiats:								
białostocki .....	21832	101605	22817	5599	9268	4235	4568	11359
sokólski .....	10703	49614	13852	2690	4583	2156	2196	5522
Miasto na prawach powiatu City with powiat status:	9209	47092	12363	2390	3877	2072	1923	5769
Białystok .....	4535	22483	7717	1162	1958	1042	938	2747
<b>Podregion (Subregion)</b> <b>łomżyński</b>	<b>56279</b>	<b>274503</b>	<b>70125</b>	<b>14676</b>	<b>23425</b>	<b>11597</b>	<b>12898</b>	<b>32908</b>
Powiaty: Powiats:								
bielski .....	7506	36830	11739	2000	3076	1507	1571	4204
hajnowski .....	3629	17712	7004	959	1459	781	774	2045
kolneński .....	5101	28947	10098	1345	2119	1020	1105	3054
łomżyński .....	2528	13998	6246	649	1067	496	521	1544
siemiatycki .....	5964	27230	5801	1504	2543	1303	1259	3824
wysokomazowiecki .....	2863	13083	3519	705	1209	640	602	1934
zambrowski .....	7939	35649	7717	2102	3276	1705	1806	4765
Miasto na prawach powiatu City with powiat status:	3814	16855	4670	1022	1600	779	851	2295
Łomża .....	5725	30920	8893	1361	2437	1350	1253	4053
<b>Podregion (Subregion)</b> <b>suwalski</b>	<b>40493</b>	<b>191148</b>	<b>42531</b>	<b>10354</b>	<b>17120</b>	<b>8435</b>	<b>8819</b>	<b>23566</b>
Powiaty: Powiats:								
augustowski .....	2780	14979	5382	648	1183	661	607	1970
grajewski .....	8724	39141	10038	2286	3598	1765	1968	5035
moniecki .....	4213	18532	5892	1130	1735	856	943	2352
sejneński .....	6618	30638	6887	1737	2771	1354	1496	3620
suwalski .....	3208	14811	4224	858	1362	643	702	1759
Miasto na prawach powiatu City with powiat status:	8702	45148	8952	2341	3605	1593	2440	4353
Suwałki .....	4214	23184	5374	1119	1772	787	1316	2115
<b>Podregion (Subregion)</b> <b>suwalski</b>	<b>40493</b>	<b>191148</b>	<b>42531</b>	<b>10354</b>	<b>17120</b>	<b>8435</b>	<b>8819</b>	<b>23566</b>
Powiaty: Powiats:								
augustowski .....	19582	93741	25856	5035	8229	4110	4321	11486
grajewski .....	8464	40634	9807	2151	3613	1806	1851	4935
moniecki .....	4059	20020	5959	1025	1764	866	894	2445
sejneński .....	7174	33617	7250	1807	3032	1539	1412	4144
suwalski .....	3426	16321	4434	888	1413	763	676	1969
Miasto na prawach powiatu City with powiat status:	5513	28615	7126	1387	2365	1184	1265	3739
Suwałki .....	2675	13756	4351	690	1129	587	629	1779
augustowski .....	2791	14018	3608	694	1211	574	677	1735
grajewski .....	1384	6666	2165	348	591	280	307	841
moniecki .....	5742	24686	5501	1433	2375	1198	1321	3434
sejneński .....	2749	11581	3268	698	1120	561	631	1706
Miasto na prawach powiatu City with powiat status:	10809	49578	9239	2882	4524	2134	2293	5579
Suwałki .....	5289	25397	5679	1386	2212	1053	1184	2746

TABL. 3 (19). RUCH NATURALNY LUDNOŚCI W 2016 R.  
VITAL STATISTICS IN 2016

WYSZCZEGÓLNIENIE SPECIFICATION	Małżeń- stwa Mar- riages	Urodze- nia żywe Live births	Zgony Deaths		Przyrost naturalny Natural increase	Małżeń- stwa Mar- riages	Urodze- nia żywe Live births	Zgony Deaths		Przyrost naturalny Natural increase
			ogółem total	w tym nie- mowląt of which infants				ogółem total	w tym nie- mowląt <sup>a</sup> of which infants <sup>a</sup>	
<b>WOJEWÓDZTWO ..... VOIVODSHIP</b>	<b>6279</b>	<b>11373</b>	<b>12271</b>	<b>38</b>	<b>-898</b>	<b>5,29</b>	<b>9,58</b>	<b>10,33</b>	<b>3,34</b>	<b>-0,76</b>
miasta urban areas .....	3852	7078	6208	24	870	5,35	9,83	8,62	3,39	1,21
wieś rural areas .....	2427	4295	6063	14	-1768	5,19	9,18	12,96	3,26	-3,78
<b>PODREGION (SUBREGION) BIAŁOSTOCKI .....</b>	<b>2658</b>	<b>5103</b>	<b>4894</b>	<b>11</b>	<b>209</b>	<b>5,20</b>	<b>9,98</b>	<b>9,57</b>	<b>2,16</b>	<b>0,41</b>
<b>Powiat białostocki .....</b>	<b>700</b>	<b>1398</b>	<b>1570</b>	<b>5</b>	<b>-172</b>	<b>4,80</b>	<b>9,58</b>	<b>10,76</b>	<b>3,58</b>	<b>-1,18</b>
Gminy miejsko-wiejskie: Urban-rural gminas:										
Choroszcz .....	72	154	152	-	2	4,87	10,41	10,27	-	0,14
w tym miasto .....	31	57	65	-	-8	5,33	9,80	11,17	-	-1,38
of which city										
Czarna Białostocka .....	55	108	115	#	-7	4,75	9,32	9,92	#	-0,60
w tym miasto .....	46	89	88	#	1	4,84	9,36	9,25	#	0,11
of which city										
Łapy .....	117	176	248	#	-72	5,27	7,93	11,17	#	-3,24
w tym miasto .....	87	124	167	#	-43	5,51	7,86	10,58	#	-2,72
of which city										
Michałowó .....	32	39	118	-	-79	4,69	5,71	17,28	-	-11,57
w tym miasto .....	15	20	39	-	-19	4,83	6,44	12,55	-	-6,12
of which city										
Supraśl .....	69	135	101	#	34	4,71	9,21	6,89	#	2,32
w tym miasto .....	21	44	34	#	10	4,52	9,48	7,32	#	2,15
of which city										
Suraż .....	10	20	29	-	-9	4,97	9,95	14,42	-	-4,48
w tym miasto .....	4	8	8	-	-	4,05	8,10	8,10	-	-
of which city										
Tykocin .....	28	56	89	-	-33	4,42	8,84	14,04	-	-5,21
w tym miasto .....	10	23	27	-	-4	5,00	11,49	13,49	-	-2,00
of which city										
Wasilków .....	67	190	122	#	68	4,25	12,05	7,74	#	4,31
w tym miasto .....	45	131	81	#	50	4,17	12,15	7,51	#	4,64
of which city										
Zabłudów .....	49	80	115	-	-35	5,33	8,70	12,50	-	-3,80
w tym miasto .....	12	24	19	-	5	4,81	9,61	7,61	-	2,00
of which city										
Gminy wiejskie: Rural gminas:										
Dobrzyniewo Duże .....	50	79	79	-	-	5,58	8,82	8,82	-	-
Gródek .....	13	42	103	-	-61	2,43	7,84	19,24	-	-11,39
Juchnowiec Kościelny .....	70	179	156	-	23	4,45	11,37	9,91	-	1,46
Poświętne .....	18	44	54	-	-10	5,11	12,49	15,33	-	-2,84
Turośń Kościelna .....	39	72	53	-	19	6,42	11,85	8,72	-	3,13
Zawady .....	11	24	36	-	-12	3,91	8,52	12,78	-	-4,26

a Na 1000 urodzeń żywych.  
a Per 1000 live births.

TABL. 3 (19). RUCH NATURALNY LUDNOŚCI W 2016 R. (cd.)  
 VITAL STATISTICS IN 2016 (cont.)

WYSZCZEGÓLNIENIE SPECIFICATION	Małżeń- stwa Mar- riages	Urodze- nia żywe Live births	Zgony Deaths		Przyrost naturalny Natural increase	Małżeń- stwa Mar- riages	Urodze- nia żywe Live births	Zgony Deaths		Przyrost naturalny Natural increase
			ogółem total	w tym nie- mowląt <sup>a</sup> of which infants				ogółem total	w tym nie- mowląt <sup>a</sup> of which infants <sup>a</sup>	
<b>Powiat sokólski .....</b>	<b>366</b>	<b>524</b>	<b>894</b>	<b>1</b>	<b>-370</b>	<b>5,30</b>	<b>7,59</b>	<b>12,96</b>	<b>1,91</b>	<b>-5,36</b>
Gminy miejsko-wiejskie: Urban-rural gminas:										
Dąbrowa Białostocka .....	61	82	163	#	-81	5,13	6,90	13,72	#	-6,82
w tym miasto .....	34	32	55	-	-23	5,97	5,62	9,65	-	-4,04
of which city										
Krynki .....	18	16	49	-	-33	5,64	5,01	15,34	-	-10,33
w tym miasto .....	16	12	37	-	-25	6,48	4,86	14,98	-	-10,12
of which city										
Sokółka .....	145	215	278	#	-63	5,58	8,28	10,70	#	-2,42
w tym miasto .....	101	154	176	-	-22	5,46	8,32	9,51	-	-1,19
of which city										
Suchowola .....	31	46	76	-	-30	4,41	6,54	10,81	-	-4,27
w tym miasto .....	12	10	23	-	-13	5,40	4,50	10,35	-	-5,85
of which city										
Gminy wiejskie: Rural gminas:										
Janów .....	29	20	64	-	-44	6,91	4,76	15,24	-	-10,48
Korycin .....	21	28	59	-	-31	6,29	8,38	17,66	-	-9,28
Kuźnica .....	21	30	46	-	-16	5,11	7,30	11,19	-	-3,89
Nowy Dwór .....	14	25	39	-	-14	5,15	9,20	14,35	-	-5,15
Sidra .....	12	36	51	-	-15	3,37	10,12	14,33	-	-4,21
Szudziałowo .....	14	26	69	-	-43	4,69	8,70	23,10	-	-14,40
<b>Miasto na prawach powiatu: City with powiat status:</b>										
<b>Białystok .....</b>	<b>1592</b>	<b>3181</b>	<b>2430</b>	<b>5</b>	<b>751</b>	<b>5,37</b>	<b>10,74</b>	<b>8,20</b>	<b>1,57</b>	<b>2,53</b>
<b>PODREGION (SUBREGION) ŁÓMŻYŃSKI .....</b>	<b>2202</b>	<b>3591</b>	<b>4633</b>	<b>13</b>	<b>-1042</b>	<b>5,48</b>	<b>8,94</b>	<b>11,53</b>	<b>3,62</b>	<b>-2,59</b>
<b>Powiat bielski .....</b>	<b>316</b>	<b>484</b>	<b>781</b>	<b>4</b>	<b>-297</b>	<b>5,62</b>	<b>8,60</b>	<b>13,88</b>	<b>8,26</b>	<b>-5,28</b>
Gminy miejskie: Urban gminas:										
Bielsk Podlaski .....	155	218	249	#	-31	5,98	8,40	9,60	#	-1,20
Brańsk .....	24	40	47	#	-7	6,32	10,53	12,37	#	-1,84
Gminy wiejskie: Rural gminas:										
Bielsk Podlaski .....	20	47	148	-	-101	2,92	6,87	21,62	-	-14,76
Boćki .....	23	35	82	-	-47	5,12	7,79	18,25	-	-10,46
Brańsk .....	38	60	87	-	-27	6,42	10,13	14,69	-	-4,56
Orla .....	10	19	70	-	-51	3,53	6,71	24,71	-	-18,00
Rudka .....	16	20	26	-	-6	8,32	10,40	13,51	-	-3,12
Wyszki .....	30	45	72	-	-27	6,66	9,99	15,98	-	-5,99

a Na 1000 urodzeń żywych.  
a Per 1000 live births.

TABL. 3 (19). RUCH NATURALNY LUDNOŚCI W 2016 R. (cd.)  
VITAL STATISTICS IN 2016 (cont.)

WYSZCZEGÓLNIENIE SPECIFICATION	Małżeń- stwa Mar- riages	Urodze- nia żywe Live births	Zgony Deaths		Przyrost naturalny Natural increase	Małżeń- stwa Mar- riages	Urodze- nia żywe Live births	Zgony Deaths		Przyrost naturalny Natural increase
			ogółem total	w tym nie- mowląt <sup>a</sup> of which infants				ogółem total	w tym nie- mowląt <sup>a</sup> of which infants <sup>a</sup>	
<b>Powiat hajnowski</b> .....	<b>226</b>	<b>332</b>	<b>736</b>	<b>3</b>	<b>-404</b>	<b>5,10</b>	<b>7,49</b>	<b>16,61</b>	<b>9,04</b>	<b>-9,12</b>
Gmina miejska: Urban gmina:										
Hajnówka .....	101	182	253	-	-71	4,77	8,59	11,94	-	-3,35
Gmina miejsko-wiejska: Urban-rural gmina:										
Kleszczele .....	14	14	45	-	-31	5,34	5,34	17,18	-	-11,83
w tym miasto of which city	8	6	19	-	-13	6,12	4,59	14,53	-	-9,94
Gminy wiejskie: Rural gminas:										
Białowieża .....	11	14	47	-	-33	4,89	6,23	20,91	-	-14,68
Czeremcha .....	15	30	56	#	-26	4,55	9,09	16,97	#	-7,88
Czyże .....	12	13	67	-	-54	5,74	6,21	32,03	-	-25,81
Dubicze Cerkiewne .....	11	7	51	-	-44	6,93	4,41	32,14	-	-27,73
Hajnówka .....	17	30	76	-	-46	4,35	7,67	19,44	-	-11,77
Narew .....	25	18	69	#	-51	6,92	4,98	19,10	#	-14,12
Narewka .....	20	24	72	-	-48	5,31	6,37	19,11	-	-12,74
<b>Powiat kolneński</b> .....	<b>237</b>	<b>391</b>	<b>379</b>	<b>-</b>	<b>12</b>	<b>6,07</b>	<b>10,01</b>	<b>9,70</b>	<b>-</b>	<b>0,31</b>
Gmina miejska: Urban gmina:										
Kolno .....	65	97	79	-	18	6,21	9,27	7,55	-	1,72
Gmina miejsko-wiejska: Urban-rural gmina:										
Stawiski .....	31	65	56	-	9	4,92	10,32	8,89	-	1,43
w tym miasto of which city	10	21	24	-	-3	4,34	9,12	10,42	-	-1,30
Gminy wiejskie: Rural gminas:										
Grabowo .....	24	32	32	-	-	6,74	8,98	8,98	-	-
Kolno .....	53	98	98	-	-	6,07	11,23	11,23	-	-
Mały Płock .....	32	39	55	-	-16	6,56	8,00	11,28	-	-3,28
Turośl .....	32	60	59	-	1	6,22	11,67	11,47	-	0,19
<b>Powiat łomżyński</b> .....	<b>276</b>	<b>467</b>	<b>542</b>	<b>1</b>	<b>-75</b>	<b>5,37</b>	<b>9,09</b>	<b>10,55</b>	<b>2,14</b>	<b>-1,46</b>
Gminy miejsko-wiejskie: Urban-rural gminas:										
Jedwabne .....	24	57	58	-	-1	4,44	10,54	10,73	-	-0,18
w tym miasto of which city	11	21	17	-	4	6,65	12,70	10,28	-	2,42
Nowogród .....	21	34	39	-	-5	5,16	8,35	9,58	-	-1,23
w tym miasto of which city	13	17	16	-	1	5,99	7,83	7,37	-	0,46

a Na 1000 urodzeń żywych.  
a Per 1000 live births.

TABL. 3 (19). **RUCH NATURALNY LUDNOŚCI W 2016 R. (cd.)**  
*VITAL STATISTICS IN 2016 (cont.)*

WYSZCZEGÓLNIENIE SPECIFICATION	Małżeń- stwa Mar- riages	Urodze- nia żywe Live births	Zgony Deaths		Przyrost naturalny Natural increase	Małżeń- stwa Mar- riages	Urodze- nia żywe Live births	Zgony Deaths		Przyrost naturalny Natural increase
			ogółem total	w tym nie- mowląt <sup>a</sup> of which infants				ogółem total	w tym nie- mowląt <sup>a</sup> of which infants <sup>a</sup>	
<b>Powiat łomżyński (dok.) (cont.)</b>										
Gminy wiejskie: Rural gminas:										
Łomża .....	57	96	105	#	-9	5,24	8,82	9,65	#	-0,83
Miastkowo .....	24	44	56	-	-12	5,57	10,21	13,00	-	-2,79
Piątnica .....	52	93	100	-	-7	4,86	8,68	9,34	-	-0,65
Przytuły .....	12	19	19	-	-	5,56	8,80	8,80	-	-
Śniadowo .....	26	53	67	#	-14	4,77	9,72	12,29	#	-2,57
Wizna .....	28	34	53	-	-19	6,76	8,21	12,81	-	-4,59
Zbójna .....	32	37	45	-	-8	7,55	8,73	10,62	-	-1,89
<b>Powiat siemiatycki .....</b>	<b>211</b>	<b>361</b>	<b>615</b>	<b>1</b>	<b>-254</b>	<b>4,61</b>	<b>7,88</b>	<b>13,42</b>	<b>2,77</b>	<b>-5,54</b>
Gmina miejska: Urban gmina:										
Siemiatycze .....	93	141	139	#	2	6,35	9,62	9,49	#	0,14
Gmina miejsko-wiejska: Urban-rural gmina:										
Drohiczyn .....	26	39	84	-	-45	3,99	5,99	12,90	-	-6,91
w tym miasto .....	7	8	22	-	-14	3,41	3,89	10,71	-	-6,81
of which city										
Gminy wiejskie: Rural gminas:										
Dziadkowiec .....	11	19	40	-	-21	3,85	6,65	13,99	-	-7,35
Grodzisk .....	17	40	76	#	-36	3,94	9,26	17,60	#	-8,34
Mielnik .....	8	17	38	-	-21	3,26	6,92	15,47	-	-8,55
Milejczyce .....	9	11	41	-	-30	4,81	5,88	21,91	-	-16,03
Nurzec-Stacja .....	8	20	84	-	-64	1,97	4,92	20,64	-	-15,73
Perlejewo .....	17	18	40	-	-22	5,80	6,14	13,64	-	-7,50
Siemiatycze .....	22	56	73	-	-17	3,58	9,11	11,88	-	-2,77
<b>Powiat wysokomazowiecki</b>	<b>369</b>	<b>562</b>	<b>663</b>	<b>1</b>	<b>-101</b>	<b>6,36</b>	<b>9,69</b>	<b>11,43</b>	<b>1,78</b>	<b>-1,74</b>
Gmina miejska: Urban gmina:										
Wysokie Mazowieckie .....	66	98	79	#	19	7,00	10,40	8,38	#	2,02
Gminy miejsko-wiejskie: Urban-rural gminas:										
Ciechanowiec .....	58	55	114	#	-59	6,55	6,21	12,87	#	-6,66
w tym miasto .....	32	30	34	-	-4	6,73	6,31	7,15	-	-0,84
of which city										
Czyżew .....	43	75	76	-	-1	6,63	11,56	11,71	-	-0,15
w tym miasto .....	18	26	25	-	1	6,82	9,85	9,47	-	0,38
of which city										
Szepietowo .....	43	59	79	-	-20	6,04	8,28	11,09	-	-2,81
w tym miasto .....	17	19	24	-	-5	7,54	8,43	10,65	-	-2,22
of which city										

a Na 1000 urodzeń żywych.  
a Per 1000 live births.

TABL. 3 (19). RUCH NATURALNY LUDNOŚCI W 2016 R. (cd.)  
VITAL STATISTICS IN 2016 (cont.)

WYSZCZEGÓLNIENIE SPECIFICATION	Małżeń- stwa <i>Mar- riages</i>	Urodze- nia żywe <i>Live births</i>	Zgony <i>Deaths</i>		Przyrost naturalny <i>Natural increase</i>	Małżeń- stwa <i>Mar- riages</i>	Urodze- nia żywe <i>Live births</i>	Zgony <i>Deaths</i>		Przyrost naturalny <i>Natural increase</i>
			ogółem <i>total</i>	w tym nie- mowląt <sup>a</sup> <i>of which infants</i>				ogółem <i>total</i>	w tym nie- mowląt <sup>a</sup> <i>of which infants<sup>a</sup></i>	
<b>Powiat wysokomazo- wiecki (dok.) (cont.)</b>										
Gminy wiejskie: <i>Rural gminas:</i>										
Klukowo .....	20	39	53	–	–14	4,47	8,72	11,85	–	–3,13
Kobylin-Borzymy .....	20	34	34	–	–	6,05	10,28	10,28	–	–
Kulesze Kościelne .....	24	38	44	–	–6	7,64	12,09	14,00	–	–1,91
Nowe Piekuty .....	24	39	47	–	–8	6,03	9,79	11,80	–	–2,01
Sokoły .....	29	58	69	–	–11	5,00	10,01	11,90	–	–1,90
Wysokie Mazowieckie .....	42	67	68	–	–1	7,78	12,42	12,60	–	–0,19
<b>Powiat zambrowski .....</b>	<b>241</b>	<b>424</b>	<b>438</b>	<b>2</b>	<b>–14</b>	<b>5,45</b>	<b>9,58</b>	<b>9,90</b>	<b>4,72</b>	<b>–0,32</b>
Gmina miejska: <i>Urban gmina:</i>										
Zambrów .....	104	213	189	#	24	4,68	9,59	8,51	#	1,08
Gminy wiejskie: <i>Rural gminas:</i>										
Kołaki Kościelne .....	20	16	26	–	–10	8,44	6,75	10,97	–	–4,22
Rutki .....	33	46	83	#	–37	5,77	8,05	14,52	#	–6,47
Szumowo .....	32	46	58	–	–12	6,47	9,30	11,73	–	–2,43
Zambrów .....	52	103	82	–	21	5,78	11,45	9,11	–	2,33
<b>Miasto na prawach powiatu: City with powiat status:</b>										
Łomża .....	<b>326</b>	<b>570</b>	<b>479</b>	<b>1</b>	<b>91</b>	<b>5,20</b>	<b>9,09</b>	<b>7,64</b>	<b>1,75</b>	<b>1,45</b>
<b>PODREGION (SUBREGION) SUWALSKI .....</b>	<b>1419</b>	<b>2679</b>	<b>2744</b>	<b>14</b>	<b>–65</b>	<b>5,17</b>	<b>9,76</b>	<b>9,99</b>	<b>5,23</b>	<b>–0,24</b>
<b>Powiat augustowski .....</b>	<b>284</b>	<b>544</b>	<b>654</b>	<b>5</b>	<b>–110</b>	<b>4,81</b>	<b>9,22</b>	<b>11,09</b>	<b>9,19</b>	<b>–1,86</b>
Gmina miejska: <i>Urban gmina:</i>										
Augustów .....	135	279	299	3	–20	4,44	9,18	9,84	10,75	–0,66
Gmina miejsko-wiejska: <i>Urban-rural gmina:</i>										
Lipsk .....	30	34	63	–	–29	5,62	6,37	11,80	–	–5,43
w tym miasto .....	18	14	10	–	4	7,47	5,81	4,15	–	1,66
<i>of which city</i>										
Gminy wiejskie: <i>Rural gminas:</i>										
Augustów .....	31	78	75	#	3	4,54	11,41	10,97	#	0,44
Bargłów Kościelny .....	27	66	60	#	6	4,75	11,62	10,56	#	1,06
Nowinka .....	19	30	39	–	–9	6,48	10,24	13,31	–	–3,07
Plaska .....	13	23	39	–	–16	4,94	8,73	14,81	–	–6,07
Sztabin .....	29	34	79	–	–45	5,59	6,55	15,23	–	–8,68

a Na 1000 urodzeń żywych.

a Per 1000 live births.

TABL. 3 (19). RUCH NATURALNY LUDNOŚCI W 2016 R. (cd.)  
 VITAL STATISTICS IN 2016 (cont.)

WYSZCZEGÓLNIENIE SPECIFICATION	Mażeń- stwa Mar- riages	Urodze- nia żywe Live births	Zgony Deaths		Przyrost naturalny Natural increase	Mażeń- stwa Mar- riages	Urodze- nia żywe Live births	Zgony Deaths		Przyrost naturalny Natural increase
			ogółem total	w tym nie- mowląt <sup>a</sup> of which infants				ogółem total	w tym nie- mowląt <sup>a</sup> of which infants <sup>a</sup>	
<b>Powiat grajewski .....</b>	<b>244</b>	<b>439</b>	<b>446</b>	<b>1</b>	<b>-7</b>	<b>5,06</b>	<b>9,10</b>	<b>9,25</b>	<b>2,28</b>	<b>-0,15</b>
Gmina miejska: Urban gmina:										
Grajewo .....	99	208	158	#	50	4,46	9,38	7,12	#	2,25
Gminy miejsko-wiejskie: Urban-rural gminas:										
Rajgród .....	24	40	58	-	-18	4,50	7,50	10,88	-	-3,38
w tym miasto .....	5	10	16	-	-6	3,11	6,22	9,94	-	-3,73
of which city										
Szczuczyn .....	43	56	70	#	-14	6,96	9,06	11,33	#	-2,27
w tym miasto .....	26	35	45	-	-10	7,55	10,17	13,07	-	-2,91
of which city										
Gminy wiejskie: Rural gminas:										
Grajewo .....	39	54	65	-	-11	6,58	9,11	10,96	-	-1,86
Radziłów .....	19	46	57	-	-11	3,93	9,51	11,78	-	-2,27
Wąsosz .....	20	35	38	-	-3	5,31	9,29	10,09	-	-0,80
<b>Powiat moniecki .....</b>	<b>211</b>	<b>340</b>	<b>440</b>	<b>3</b>	<b>-100</b>	<b>5,09</b>	<b>8,20</b>	<b>10,62</b>	<b>8,82</b>	<b>-2,41</b>
Gminy miejsko-wiejskie: Urban-rural gminas:										
Goniądz .....	28	49	55	-	-6	5,55	9,70	10,89	-	-1,19
w tym miasto .....	7	12	21	-	-9	3,76	6,44	11,28	-	-4,83
of which city										
Knyszyn .....	21	45	48	-	-3	4,29	9,19	9,81	-	-0,61
w tym miasto .....	12	26	24	-	2	4,22	9,14	8,44	-	0,70
of which city										
Mońki .....	86	123	133	#	-10	5,69	8,13	8,79	#	-0,66
w tym miasto .....	63	82	82	#	-	6,21	8,08	8,08	#	-
of which city										
Gminy wiejskie: Rural gminas:										
Jasionówka .....	18	24	42	-	-18	6,34	8,46	14,80	-	-6,34
Jaświły .....	26	32	65	#	-33	5,15	6,34	12,87	#	-6,53
Krypno .....	12	32	37	-	-5	2,95	7,88	9,11	-	-1,23
Trzcianne .....	20	35	60	-	-25	4,52	7,91	13,57	-	-5,65
<b>Powiat sejneński .....</b>	<b>100</b>	<b>177</b>	<b>255</b>	<b>1</b>	<b>-78</b>	<b>4,87</b>	<b>8,62</b>	<b>12,42</b>	<b>5,65</b>	<b>-3,80</b>
Gmina miejska: Urban gmina:										
Sejny .....	30	34	64	#	-30	5,40	6,12	11,52	#	-5,40

a Na 1000 urodzeń żywych.  
a Per 1000 live births.



TABL. 3 (19). RUCH NATURALNY LUDNOŚCI W 2016 R. (dok.)  
VITAL STATISTICS IN 2016 (cont.)

WYSZCZEGÓLNIENIE SPECIFICATION	Małżeń- stwa <i>Mar- riages</i>	Urodze- nia żywe <i>Live births</i>	Zgony <i>Deaths</i>		Przyrost naturalny <i>Natural increase</i>	Małżeń- stwa <i>Mar- riages</i>	Urodze- nia żywe <i>Live births</i>	Zgony <i>Deaths</i>		Przyrost naturalny <i>Natural increase</i>
			ogółem <i>total</i>	w tym nie- mowląt <i>of which infants</i>				ogółem <i>total</i>	w tym nie- mowląt <sup>a</sup> <i>of which infants<sup>a</sup></i>	
<b>Powiat sejneński (dok.) (cont.)</b>										
Gminy wiejskie: <i>Rural gminas:</i>										
Giby .....	15	25	44	-	-19	5,33	8,89	15,64	-	-6,75
Krasnopol .....	16	44	47	-	-3	4,14	11,38	12,16	-	-0,78
Puńsk .....	16	41	53	#	-12	3,80	9,73	12,58	#	-2,85
Sejny .....	23	33	47	-	-14	5,63	8,08	11,51	-	-3,43
<b>Powiat suwalski .....</b>	<b>199</b>	<b>417</b>	<b>404</b>	<b>1</b>	<b>13</b>	<b>5,55</b>	<b>11,63</b>	<b>11,26</b>	<b>2,40</b>	<b>0,36</b>
Gminy wiejskie: <i>Rural gminas:</i>										
Bakałarzewo .....	13	48	40	-	8	4,17	15,40	12,84	-	2,57
Filipów .....	23	45	57	-	-12	5,22	10,20	12,93	-	-2,72
Jeleniewo .....	19	29	20	-	9	6,05	9,23	6,37	-	2,86
Przerośl .....	19	32	39	-	-7	6,35	10,69	13,03	-	-2,34
Raczki .....	34	78	76	-	2	5,66	12,99	12,65	-	0,33
Rutka-Tartak .....	9	27	37	-	-10	3,79	11,37	15,58	-	-4,21
Suwałki .....	44	89	60	#	29	5,88	11,90	8,02	#	3,88
Szypliszki .....	26	46	47	-	-1	6,56	11,61	11,86	-	-0,25
Wiżajny .....	12	23	28	#	-5	5,03	9,64	11,74	#	-2,10
<b>Miasto na prawach powiatu: City with powiat status:</b>										
<b>Suwałki .....</b>	<b>381</b>	<b>762</b>	<b>545</b>	<b>3</b>	<b>217</b>	<b>5,48</b>	<b>10,96</b>	<b>7,84</b>	<b>3,94</b>	<b>3,12</b>

a Na 1000 urodzeń żywych.

a Per 1000 live births.

TABL. 4 (20). MAŁŻEŃSTWA I ROZWODY W 2016 R.  
 MARRIAGES AND DIVORCES IN 2016

WYSZCZEGÓLNIENIE SPECIFICATION	Małżeństwa Marriages				Separacje Separations			Rozwody Divorces		
	ogółem total	w tym miasta of which urban areas	z ogółem of total		ogółem total	w tym miasta of which urban areas	na 10 tys. ludności per 10 thous. popula- tion	ogółem total	w tym miasta of which urban areas	na 1000 ludności per 1000 popula- tion
			cywilne civil	wyzna- niowe <sup>a</sup> religious <sup>a</sup>						
<b>WOJEWÓDZTWO ..... VOIVODSHIP</b>	<b>6279</b>	<b>3852</b>	<b>1792</b>	<b>4487</b>	<b>70</b>	<b>52</b>	<b>0,59</b>	<b>1815</b>	<b>1384</b>	<b>1,53</b>
<b>Podregion (Subregion) białostocki .....</b>	<b>2658</b>	<b>2026</b>	<b>817</b>	<b>1841</b>	<b>28</b>	<b>24</b>	<b>0,55</b>	<b>808</b>	<b>687</b>	<b>1,58</b>
Powiaty: Powiats:										
białostocki .....	700	271	184	516	4	1	0,27	176	81	1,21
sokólski .....	366	163	98	268	1	–	0,14	64	38	0,93
Miasto na prawach powiatu: City with powiat status:										
Białystok .....	1592	1592	535	1057	23	23	0,78	568	568	1,92
<b>Podregion (Subregion) łomżyński .....</b>	<b>2202</b>	<b>1050</b>	<b>576</b>	<b>1626</b>	<b>27</b>	<b>16</b>	<b>0,67</b>	<b>587</b>	<b>386</b>	<b>1,46</b>
Powiaty: Powiats:										
bielski .....	316	179	78	238	5	4	0,89	97	68	1,72
hajnowski .....	226	109	84	142	3	–	0,68	58	31	1,31
kolneński .....	237	75	68	169	1	1	0,26	44	28	1,13
łomżyński .....	276	24	69	207	4	1	0,78	58	8	1,13
siemiatycki .....	211	100	46	165	2	1	0,44	51	26	1,11
wysokomazowiecki .....	369	133	75	294	4	3	0,69	67	38	1,16
zambrowski .....	241	104	57	184	3	1	0,68	73	48	1,65
Miasto na prawach powiatu: City with powiat status:										
Łomża .....	326	326	99	227	5	5	0,80	139	139	2,22
<b>Podregion (Subregion) suwalski .....</b>	<b>1419</b>	<b>776</b>	<b>399</b>	<b>1020</b>	<b>15</b>	<b>12</b>	<b>0,55</b>	<b>420</b>	<b>311</b>	<b>1,53</b>
Powiaty: Powiats:										
augustowski .....	284	153	90	194	1	1	0,17	82	63	1,39
grajewski .....	244	130	67	177	2	2	0,41	86	60	1,78
moniecki .....	211	82	51	160	2	2	0,48	33	20	0,80
sejneński .....	100	30	28	72	1	–	0,49	31	15	1,51
suwalski .....	199	–	47	152	2	–	0,56	35	–	0,98
Miasto na prawach powiatu: City with powiat status:										
Suwalki .....	381	381	116	265	7	7	1,01	153	153	2,20

a Ze skutkami cywilnymi.

a With civil law consequences.

TABL. 5 (21). ZGONY WEDŁUG WYBRANYCH PRZYCZYŃ W 2015 R.  
DEATHS BY SELECTED CAUSES IN 2015

WYSZCZEGÓLNIENIE SPECIFICATION	Ogółem Total	W tym <sup>a</sup> Of which <sup>a</sup>				
		nowotwory neoplasms	choroby układu krążenia diseases of the circulatory system	choroby układu oddechowego diseases of the respiratory system	choroby układu trawienego diseases of the digestive system	zewnętrzne przyczyny zachorowania i zgonu external causes of morbidity and mortality
		na 1000 ludności per 1000 population				
<b>WOJEWÓDZTWO ..... VOIVODSHIP</b>	<b>10,3</b>	<b>2,6</b>	<b>4,5</b>	<b>0,7</b>	<b>0,4</b>	<b>0,6</b>
miasta urban areas .....	8,8	2,5	3,5	0,5	0,4	0,5
wieś rural areas .....	12,8	2,8	6,0	0,9	0,5	0,8
<b>Podregion (Subregion) białostocki .....</b>	<b>9,7</b>	<b>2,5</b>	<b>4,1</b>	<b>0,6</b>	<b>0,4</b>	<b>0,6</b>
Powiaty: Powiats:						
białostocki .....	10,5	2,5	4,5	0,8	0,4	0,7
sokólski .....	13,6	3,1	6,1	0,8	0,7	1,0
Miasto na prawach powiatu: City with powiat status:						
Białystok .....	8,4	2,4	3,5	0,5	0,4	0,4
<b>Podregion (Subregion) łomżyński .....</b>	<b>11,6</b>	<b>2,6</b>	<b>5,4</b>	<b>0,8</b>	<b>0,5</b>	<b>0,7</b>
Powiaty: Powiats:						
bielski .....	14,0	3,0	7,2	0,7	0,7	0,8
hajnowski .....	15,7	3,6	7,8	1,1	0,6	0,6
kolneński .....	10,2	2,5	4,1	1,1	0,5	0,5
łomżyński .....	10,5	2,3	4,2	0,7	0,4	0,9
siemiatycki .....	13,6	2,8	7,0	1,0	0,3	0,9
wysokomazowiecki .....	11,8	2,6	5,6	0,8	0,4	0,7
zambrowski .....	9,9	1,8	5,0	0,9	0,3	0,7
Miasto na prawach powiatu: City with powiat status:						
Łomża .....	7,8	2,4	2,7	0,5	0,4	0,4
<b>Podregion (Subregion) suwalski .....</b>	<b>9,7</b>	<b>2,7</b>	<b>3,9</b>	<b>0,6</b>	<b>0,4</b>	<b>0,6</b>
Powiaty: Powiats:						
augustowski .....	10,2	2,8	4,1	0,7	0,3	0,8
grajewski .....	9,6	2,3	4,0	0,5	0,3	0,7
moniecki .....	11,4	2,6	5,7	0,6	0,4	0,7
sejneński .....	11,1	3,2	4,3	0,3	0,8	0,5
suwalski .....	9,9	2,8	4,1	0,7	0,4	0,5
Miasto na prawach powiatu: City with powiat status:						
Suwałki .....	7,8	2,7	2,6	0,5	0,4	0,4

a Zgodnie z Międzynarodową Statystyczną Klasyfikacją Chorób i Problemów Zdrowotnych (X Rewizja).  
a In accordance with the International Statistical Classification of Diseases and Related Health Problems (ICD – 10 Revision).

TABL. 6 (22). **MIGRACJE WEWNĘTRZNE LUDNOŚCI NA POBYT STAŁY W 2016 R.**  
*INTERNAL MIGRATION OF POPULATION FOR PERMANENT RESIDENCE IN 2016*

Lp.	WYSZCZEGÓLNIENIE SPECIFICATION	Napływ <sup>a</sup> Inflow <sup>a</sup>									
		ogółem <i>grand total</i>			do miast <i>to urban areas</i>			na wieś <i>to rural areas</i>			
		razem <i>total</i>	z miast <i>from urban areas</i>	ze wsi <i>from rural areas</i>	razem <i>total</i>	z miast <i>from urban areas</i>	ze wsi <i>from rural areas</i>	razem <i>total</i>	z miast <i>from urban areas</i>	ze wsi <i>from rural areas</i>	
1	<b>WOJEWÓDZTWO</b>	<b>o</b>	<b>10906</b>	<b>5995</b>	<b>4911</b>	<b>6032</b>	<b>2582</b>	<b>3450</b>	<b>4874</b>	<b>3413</b>	<b>1461</b>
2	<b>VOIVODSHIP</b>	<b>k</b>	<b>6014</b>	<b>3183</b>	<b>2831</b>	<b>3302</b>	<b>1375</b>	<b>1927</b>	<b>2712</b>	<b>1808</b>	<b>904</b>
3	<b>Podregion (Subregion)</b>	<b>o</b>	<b>5531</b>	<b>3485</b>	<b>2046</b>	<b>3370</b>	<b>1770</b>	<b>1600</b>	<b>2161</b>	<b>1715</b>	<b>446</b>
4	<b>białostocki</b>	<b>k</b>	<b>3016</b>	<b>1867</b>	<b>1149</b>	<b>1843</b>	<b>948</b>	<b>895</b>	<b>1173</b>	<b>919</b>	<b>254</b>
	Powiaty:										
	Powiaty:										
5	białostocki .....	o	2592	2023	569	701	487	214	1891	1536	355
6		k	1345	1053	292	336	239	97	1009	814	195
7	sokólski .....	o	426	231	195	156	52	104	270	179	91
8		k	253	137	116	89	32	57	164	105	59
	Miasto na prawach powiatu:										
	City with powiat status:										
9	Białystok .....	o	2513	1231	1282	2513	1231	1282	x	x	x
10		k	1418	677	741	1418	677	741	x	x	x
11	<b>Podregion (Subregion)</b>	<b>o</b>	<b>3162</b>	<b>1502</b>	<b>1660</b>	<b>1517</b>	<b>474</b>	<b>1043</b>	<b>1645</b>	<b>1028</b>	<b>617</b>
12	<b>łomżyński</b>	<b>k</b>	<b>1741</b>	<b>778</b>	<b>963</b>	<b>828</b>	<b>253</b>	<b>575</b>	<b>913</b>	<b>525</b>	<b>388</b>
	Powiaty:										
	Powiaty:										
13	bielski .....	o	429	246	183	177	73	104	252	173	79
14		k	221	127	94	93	43	50	128	84	44
15	hajnowski .....	o	358	226	132	149	65	84	209	161	48
16		k	175	108	67	74	31	43	101	77	24
17	kolneński .....	o	271	125	146	100	20	80	171	105	66
18		k	161	68	93	55	8	47	106	60	46
19	łomżyński .....	o	451	269	182	45	19	26	406	250	156
20		k	250	137	113	19	7	12	231	130	101
21	siemiatycki .....	o	317	134	183	133	36	97	184	98	86
22		k	183	75	108	74	21	53	109	54	55
23	wysokomazowiecki	o	440	174	266	185	34	151	255	140	115
24		k	242	92	150	95	17	78	147	75	72
25	zambrowski .....	o	362	161	201	194	60	134	168	101	67
26		k	202	79	123	111	34	77	91	45	46
	Miasto na prawach powiatu:										
	City with powiat status:										
27	Łomża .....	o	534	167	367	534	167	367	x	x	x
28		k	307	92	215	307	92	215	x	x	x
29	<b>Podregion (Subregion)</b>	<b>o</b>	<b>2213</b>	<b>1008</b>	<b>1205</b>	<b>1145</b>	<b>338</b>	<b>807</b>	<b>1068</b>	<b>670</b>	<b>398</b>
30	<b>suwalski</b>	<b>k</b>	<b>1257</b>	<b>538</b>	<b>719</b>	<b>631</b>	<b>174</b>	<b>457</b>	<b>626</b>	<b>364</b>	<b>262</b>
	Powiaty:										
	Powiaty:										
31	augustowski .....	o	416	204	212	207	81	126	209	123	86
32		k	217	103	114	103	40	63	114	63	51
33	grajewski .....	o	345	124	221	186	36	150	159	88	71
34		k	204	67	137	104	19	85	100	48	52
35	moniecki .....	o	285	158	127	99	40	59	186	118	68
36		k	169	90	79	55	23	32	114	67	47
37	sejneński .....	o	175	90	85	52	14	38	123	76	47
38		k	94	46	48	31	9	22	63	37	26
39	suwalski .....	o	391	265	126	x	x	x	391	265	126
40		k	235	149	86	x	x	x	235	149	86
	Miasto na prawach powiatu:										
	City with powiat status:										
41	Suwałki .....	o	601	167	434	601	167	434	x	x	x
42		k	338	83	255	338	83	255	x	x	x

a Zameldowania. b Wymeldowania.

a Registrations. b Cancelled registrations.

Odptyw <sup>b</sup> Outflow <sup>b</sup>									Saldo migracji Net migration			No.
ogółem grand total			z miast from urban areas			ze wsi from rural areas			ogółem total	w miastach in urban areas	na wsi in rural areas	
razem total	do miast to urban areas	na wieś to rural areas	razem total	do miast to urban areas	na wieś to rural areas	razem total	do miast to urban areas	na wieś to rural areas				
12471	7509	4962	7172	3695	3477	5299	3814	1485	-1565	-1140	-425	1
6857	4120	2737	3797	1955	1842	3060	2165	895	-843	-495	-348	2
5036	2733	2303	3622	1673	1949	1414	1060	354	495	-252	747	3
2693	1465	1228	1901	874	1027	792	591	201	323	-58	381	4
1631	1151	480	618	400	218	1013	751	262	961	83	878	5
889	626	263	327	208	119	562	418	144	456	9	447	6
753	534	219	352	225	127	401	309	92	-327	-196	-131	7
430	301	129	200	128	72	230	173	57	-177	-111	-66	8
2652	1048	1604	2652	1048	1604	x	x	x	-139	-139	x	9
1374	538	836	1374	538	836	x	x	x	44	44	x	10
4489	2882	1607	2159	1219	940	2330	1663	667	-1327	-642	-685	11
2480	1585	895	1108	628	480	1372	957	415	-739	-280	-459	12
703	433	270	412	228	184	291	205	86	-274	-235	-39	13
376	234	142	220	129	91	156	105	51	-155	-127	-28	14
438	291	147	224	125	99	214	166	48	-80	-75	-5	15
220	145	75	110	62	48	110	83	27	-45	-36	-9	16
488	312	176	189	108	81	299	204	95	-217	-89	-128	17
264	162	102	96	49	47	168	113	55	-103	-41	-62	18
558	398	160	50	31	19	508	367	141	-107	-5	-102	19
344	240	104	30	19	11	314	221	93	-94	-11	-83	20
561	373	188	195	124	71	366	249	117	-244	-62	-182	21
324	213	111	100	65	35	224	148	76	-141	-26	-115	22
666	444	222	267	159	108	399	285	114	-226	-82	-144	23
388	256	132	149	89	60	239	167	72	-146	-54	-92	24
499	313	186	246	126	120	253	187	66	-137	-52	-85	25
283	185	98	122	65	57	161	120	41	-81	-11	-70	26
576	318	258	576	318	258	x	x	x	-42	-42	x	27
281	150	131	281	150	131	x	x	x	26	26	x	28
2946	1894	1052	1391	803	588	1555	1091	464	-733	-246	-487	29
1684	1070	614	788	453	335	896	617	279	-427	-157	-270	30
545	376	169	254	165	89	291	211	80	-129	-47	-82	31
302	197	105	140	86	54	162	111	51	-85	-37	-48	32
628	433	195	286	191	95	342	242	100	-283	-100	-183	33
363	249	114	166	114	52	197	135	62	-159	-62	-97	34
460	297	163	182	112	70	278	185	93	-175	-83	-92	35
267	170	97	104	62	42	163	108	55	-98	-49	-49	36
251	164	87	91	50	41	160	114	46	-76	-39	-37	37
137	92	45	50	26	24	87	66	21	-43	-19	-24	38
484	339	145	x	x	x	484	339	145	-93	x	-93	39
287	197	90	x	x	x	287	197	90	-52	x	-52	40
578	285	293	578	285	293	x	x	x	23	23	x	41
328	165	163	328	165	163	x	x	x	10	10	x	42

TABL. 7 (23). **MIGRACJE WEWNĘTRZNE I ZAGRANICZNE LUDNOŚCI NA POBYT STAŁY W 2016 R.**  
*INTERNAL AND INTERNATIONAL MIGRATION OF POPULATION FOR PERMANENT RESIDENCE IN 2016*

WYSZCZEGÓLNIENIE SPECIFICATION	Napływ <sup>a</sup> Inflow <sup>a</sup>				Odływ <sup>b</sup> Outflow <sup>b</sup>				Saldo migracji Net migration		Ogólne saldo migracji na 1000 ludności Total net migration per 1000 population
	ogółem total	z miast from urban areas	ze wsi from rural areas	z zagranicy from abroad	ogółem total	do miast to urban areas	na wieś to rural areas	za granicę abroad	ogółem total	w tym zagranicznych of which international	
<b>WOJEWÓDZTWO VOIVODSHIP</b>	<b>11452</b>	<b>5995</b>	<b>4911</b>	<b>546</b>	<b>12739</b>	<b>7509</b>	<b>4962</b>	<b>268</b>	<b>-1287</b>	<b>278</b>	<b>-1,08</b>
<b>Podregion (Subregion) białostocki .....</b>	<b>5837</b>	<b>3485</b>	<b>2046</b>	<b>306</b>	<b>5181</b>	<b>2733</b>	<b>2303</b>	<b>145</b>	<b>656</b>	<b>161</b>	<b>1,28</b>
Powiaty: Powiats:											
białostocki .....	2658	2023	569	66	1648	1151	480	17	1010	49	6,92
sokólski .....	451	231	195	25	755	534	219	2	-304	23	-4,41
Miasto na prawach powiatu: City with powiat status:											
Białystok .....	2728	1231	1282	215	2778	1048	1604	126	-50	89	-0,17
<b>Podregion (Subregion) łomżyński .....</b>	<b>3336</b>	<b>1502</b>	<b>1660</b>	<b>174</b>	<b>4566</b>	<b>2882</b>	<b>1607</b>	<b>77</b>	<b>-1230</b>	<b>97</b>	<b>-3,06</b>
Powiaty: Powiats:											
bielski .....	455	246	183	26	725	433	270	22	-270	4	-4,80
hajnowski .....	394	226	132	36	443	291	147	5	-49	31	-1,11
kolneński .....	279	125	146	8	493	312	176	5	-214	3	-5,48
łomżyński .....	461	269	182	10	561	398	160	3	-100	7	-1,95
siemiatycki .....	337	134	183	20	561	373	188	-	-224	20	-4,89
wysokomazowiecki	472	174	266	32	674	444	222	8	-202	24	-3,48
zambrowski .....	385	161	201	23	533	313	186	34	-148	-11	-3,34
Miasto na prawach powiatu: City with powiat status:											
Łomża .....	553	167	367	19	576	318	258	-	-23	19	-0,37
<b>Podregion (Subregion) suwalski .....</b>	<b>2279</b>	<b>1008</b>	<b>1205</b>	<b>66</b>	<b>2992</b>	<b>1894</b>	<b>1052</b>	<b>46</b>	<b>-713</b>	<b>20</b>	<b>-2,60</b>
Powiaty: Powiats:											
augustowski .....	429	204	212	13	554	376	169	9	-125	4	-2,12
grajewski .....	357	124	221	12	630	433	195	2	-273	10	-5,66
moniecki .....	296	158	127	11	466	297	163	6	-170	5	-4,10
sejneński .....	179	90	85	4	253	164	87	2	-74	2	-3,60
suwalski .....	396	265	126	5	496	339	145	12	-100	-7	-2,79
Miasto na prawach powiatu: City with powiat status:											
Suwałki .....	622	167	434	21	593	285	293	15	29	6	0,42

a Zameldowania. b Wymeldowania.  
a Registrations. b Cancelled registrations.

TABL. 8 (24). **PROGNOZA LUDNOŚCI DO 2050 R.**  
Stan w dniu 31 XII  
POPULATION PROJECTION UNTIL 2050  
As of 31 Dec

WYSZCZEGÓLNIENIE SPECIFICATION	2017	2020	2025	2030	2035	2040	2045	2050
o – ogółem total								
k – w tym kobiety of which females								
<b>WOJEWÓDZTWO ....</b> o	<b>1180094</b>	<b>1168229</b>	<b>1146804</b>	<b>1121839</b>	<b>1092463</b>	<b>1058768</b>	<b>1021686</b>	<b>982320</b>
<b>VOIVODSHIP</b> k	<b>604701</b>	<b>598452</b>	<b>587162</b>	<b>574281</b>	<b>559244</b>	<b>541744</b>	<b>522022</b>	<b>500595</b>
miasta ..... o	715311	709455	697377	681882	663130	641604	618010	593222
urban areas k	374859	371864	365624	357643	347880	336342	323277	309194
wieś ..... o	464783	458774	449427	439957	429333	417164	403676	389098
rural areas k	229842	226588	221538	216638	211364	205402	198745	191401
<b>Podregion (Subregion)</b> o	<b>510547</b>	<b>509829</b>	<b>507281</b>	<b>502420</b>	<b>495352</b>	<b>486747</b>	<b>477191</b>	<b>467000</b>
<b>białostocki</b> k	<b>265787</b>	<b>265345</b>	<b>263868</b>	<b>261241</b>	<b>257474</b>	<b>252758</b>	<b>247316</b>	<b>241357</b>
Powiaty: Powiats:								
białostocki ..... o	147697	149579	152351	154461	155860	156691	157106	157183
k	74969	75924	77349	78468	79243	79697	79865	79784
sokólski ..... o	68 350	66721	64031	61305	58411	55265	51890	48387
k	34518	33630	32179	30751	29262	27647	25906	24092
Miasto na prawach powiatu: City with powiat status:								
Białystok ..... o	294500	293529	290899	286654	281081	274791	268195	261430
k	156300	155791	154340	152022	148969	145414	141545	137481
<b>Podregion (Subregion)</b> o	<b>396940</b>	<b>388973</b>	<b>375678</b>	<b>361911</b>	<b>347054</b>	<b>330718</b>	<b>313067</b>	<b>294566</b>
<b>łomżyński</b> k	<b>200708</b>	<b>196591</b>	<b>189723</b>	<b>182719</b>	<b>175216</b>	<b>166921</b>	<b>157835</b>	<b>148155</b>
Powiaty: Powiats:								
bielski ..... o	55650	54204	51870	49589	47273	44849	42301	39644
k	28150	27382	26122	24894	23665	22391	21057	19653
hajnowski ..... o	43310	41710	39082	36507	33912	31223	28459	25692
k	22259	21395	19984	18620	17252	15836	14381	12924
kolneński ..... o	38496	37709	36403	35042	33548	31880	30047	28094
k	19165	18762	18097	17420	16697	15893	14999	14031
łomżyński ..... o	51685	51569	51385	51100	50621	49921	49046	48021
k	25619	25555	25491	25414	25248	24962	24567	24071
siemiatycki ..... o	45097	43744	41561	39419	37212	34858	32353	29762
k	22895	22180	21018	19893	18754	17550	16261	14915
wysokomazowiecki ..... o	57362	56307	54557	52736	50758	48571	46192	43676
k	28422	27879	26981	26066	25075	23965	22743	21431
zambrowski ..... o	43691	42957	41681	40321	38850	37234	35471	33595
k	22080	21716	21066	20374	19629	18811	17908	16925
Miasto na prawach powiatu: City with powiat status:								
Łomża ..... o	61649	60773	59139	57197	54880	52182	49198	46082
k	32118	31722	30964	30038	28896	27513	25919	24205
<b>Podregion (Subregion)</b> o	<b>272623</b>	<b>269448</b>	<b>263856</b>	<b>257529</b>	<b>250071</b>	<b>241316</b>	<b>231444</b>	<b>220781</b>
<b>suwalski</b> k	<b>138219</b>	<b>136535</b>	<b>133582</b>	<b>130335</b>	<b>126561</b>	<b>122079</b>	<b>116879</b>	<b>111102</b>
Powiaty: Powiats:								
augustowski ..... o	58833	58261	57249	56094	54722	53103	51268	49260
k	30009	29690	29128	28510	27791	26940	25955	24852
grajewski ..... o	47931	47153	45803	44336	42682	40795	38711	36508
k	24143	23735	23030	22282	21450	20495	19419	18256
moniecki ..... o	40962	40146	38803	37422	35924	34270	32486	30621
k	20487	20032	19292	18557	17783	16934	16009	15029
sejneński ..... o	20336	19921	19225	18503	17725	16865	15928	14925
k	10173	9952	9579	9198	8792	8343	7842	7289
suwalski ..... o	35570	35324	34926	34459	33848	33066	32144	31128
k	17345	17200	16964	16717	16415	16030	15557	15017
Miasto na prawach powiatu: City with powiat status:								
Suwałki ..... o	68991	68643	67850	66715	65170	63217	60907	58339
k	36062	35926	35589	35071	34330	33337	32097	30659

TABL. 9 (25). **PROGNOZA LUDNOŚCI GMIN DO 2030 R.**  
Stan w dniu 31 XII  
**POPULATION PROJECTION FOR GMINAS UNTIL 2030**  
As of 31 Dec

WYSZCZEGÓLNIENIE SPECIFICATION	2017		2020		2025		2030	
	ogółem total	w tym kobiety of which females	ogółem total	w tym kobiety of which females	ogółem total	w tym kobiety of which females	ogółem total	w tym kobiety of which females
<b>PODREGION (SUBREGION) BIAŁOSTOCKI</b>								
<b>Powiat białostocki</b>								
Gminy miejsko-wiejskie: Urban-rural gminas:								
Choroszcz .....	15001	7487	15513	7743	16266	8128	16887	8455
Czarna Białostocka ....	11538	5932	11430	5851	11203	5702	10917	5552
Łapy .....	22053	11298	21713	11076	21064	10715	20291	10291
Michałowó .....	6720	3359	6527	3235	6209	3035	5909	2880
Supraśl .....	15026	7764	15622	8072	16548	8546	17380	8966
Suraz .....	1987	987	1986	965	1986	942	1977	917
Tykocin .....	6291	3209	6251	3180	6168	3123	6059	3076
Wasilków .....	16234	8331	16961	8696	18047	9260	18983	9741
Zabłudów .....	9236	4588	9278	4585	9296	4569	9273	4534
Gminy wiejskie: Rural gminas:								
Dobrzyniewo Duże ....	9114	4582	9387	4704	9798	4910	10148	5097
Gródek .....	5294	2720	5205	2671	5039	2570	4871	2473
Juchnowiec Kościelny	16069	8090	16772	8450	17888	9034	18900	9554
Poświętne .....	3453	1702	3359	1657	3226	1592	3102	1536
Turośń Kościelna .....	6202	3101	6412	3208	6749	3386	7067	3542
Zawady .....	2788	1362	2731	1335	2649	1299	2575	1254
<b>Powiat sokólski</b>								
Gminy miejsko-wiejskie: Urban-rural gminas:								
Dąbrowa Białostocka	11663	5891	11318	5685	10767	5378	10240	5101
Krynki .....	3127	1612	3043	1576	2912	1514	2783	1459
Sokółka .....	25704	13121	25314	12914	24666	12583	23955	12227
Suchowola .....	6946	3502	6747	3397	6450	3239	6174	3099
Gminy wiejskie: Rural gminas:								
Janów .....	4165	2109	4053	2065	3899	2001	3749	1931
Korycin .....	3290	1634	3250	1623	3193	1603	3147	1594
Kuźnica .....	4080	2023	3991	1986	3870	1936	3750	1888
Nowy Dwór .....	2696	1350	2618	1312	2505	1258	2405	1207
Sidra .....	3507	1739	3413	1700	3267	1641	3131	1577
Szudziałowo .....	2943	1481	2829	1424	2647	1344	2477	1274
<b>Miasto na prawach powiatu</b> <b>City with powiat status</b> <b>Białystok .....</b>	296874	157637	297220	158000	296106	157629	293079	156206
<b>PODREGION (SUBREGION) ŁÓMŻYŃSKI</b>								
<b>Powiat bielski</b>								
Gminy miejskie: Urban gminas:								
Bielsk Podlaski .....	25659	13312	25136	13045	24151	12538	23017	11962
Brańsk .....	3781	1886	3741	1874	3673	1861	3600	1854
Gminy wiejskie: Rural gminas:								
Bielsk Podlaski .....	6771	3377	6497	3237	6137	3023	5870	2858
Boćki .....	4374	2122	4204	2044	3946	1924	3717	1835
Brańsk .....	5851	2814	5671	2733	5394	2590	5136	2467
Orla .....	2756	1439	2593	1358	2365	1226	2172	1128
Rudka .....	1908	941	1849	923	1752	881	1668	837
Wyszki .....	4439	2192	4263	2112	4005	1986	3769	1897



TABL. 9 (25). **PROGNOZA LUDNOŚCI GMIN DO 2030 R. (cd.)**  
Stan w dniu 31 XII  
POPULATION PROJECTION FOR GMINAS UNTIL 2030 (cont.)  
As of 31 Dec

WYSZCZEGÓLNIENIE SPECIFICATION	2017		2020		2025		2030	
	ogółem total	w tym kobiety of which females	ogółem total	w tym kobiety of which females	ogółem total	w tym kobiety of which females	ogółem total	w tym kobiety of which females
<b>Powiat hajnowski</b>								
Gmina miejska: <i>Urban gmina:</i>								
Hajnówka .....	20980	11014	20485	10741	19562	10254	18546	9731
Gmina miejsko-wiejska: <i>Urban-rural gmina:</i>								
Kleszczele .....	2595	1309	2485	1247	2322	1168	2178	1088
Gminy wiejskie: <i>Rural gminas:</i>								
Białowieża .....	2196	1100	2170	1083	2132	1064	2102	1042
Czeremcha .....	3247	1693	3119	1634	2911	1525	2705	1410
Czyże .....	2021	1039	1909	978	1749	894	1625	814
Dubicze Cerkiewne ....	1535	787	1444	740	1300	661	1173	572
Hajnówka .....	3902	1957	3836	1916	3739	1863	3654	1829
Narew .....	3549	1830	3413	1766	3195	1650	3011	1546
Narewka .....	3702	1811	3584	1751	3388	1650	3182	1545
<b>Powiat kolneński</b>								
Gmina miejska: <i>Urban gmina:</i>								
Kolno .....	10381	5298	10172	5169	9779	4954	9306	4713
Gmina miejsko-wiejska: <i>Urban-rural gmina:</i>								
Stawiski .....	6216	3109	6073	3054	5824	2947	5571	2837
Gminy wiejskie: <i>Rural gminas:</i>								
Grabowo .....	3515	1774	3444	1746	3330	1711	3207	1676
Kolno .....	8687	4327	8589	4279	8442	4204	8293	4140
Mały Płock .....	4862	2410	4805	2397	4714	2378	4619	2351
Turośl .....	5124	2441	5061	2414	4958	2371	4859	2348
<b>Powiat łomżyński</b>								
Gminy miejsko-wiejskie: <i>Urban-rural gminas:</i>								
Jedwabne .....	5340	2636	5199	2560	4987	2472	4748	2377
Nowogród .....	4057	2064	4035	2060	4005	2056	3970	2055
Gminy wiejskie: <i>Rural gminas:</i>								
Łomża .....	10908	5360	10995	5383	11142	5443	11265	5508
Miastkowo .....	4277	2104	4239	2086	4199	2084	4167	2087
Piątnica .....	10672	5233	10626	5187	10554	5156	10468	5130
Przytuły .....	2150	1078	2108	1060	2031	1028	1942	993
Sniadowo .....	5403	2671	5270	2603	5085	2521	4916	2462
Wizna .....	4095	2049	4005	2013	3880	1958	3774	1918
Zbójna .....	4207	2047	4130	2017	3997	1963	3849	1918
<b>Powiat siemiatycki</b>								
Gmina miejska: <i>Urban gmina:</i>								
Siemiatycze .....	14540	7636	14244	7459	13708	7170	13078	6839
Gmina miejsko-wiejska: <i>Urban-rural gmina:</i>								
Drohiczyn .....	6390	3216	6209	3127	5930	2990	5654	2868
Gminy wiejskie: <i>Rural gminas:</i>								
Dziadkowice .....	2796	1357	2712	1321	2572	1255	2429	1187
Grodzisk .....	4231	2070	4065	2009	3773	1885	3509	1779
Mielnik .....	2405	1247	2323	1215	2187	1136	2047	1065
Milejczyce .....	1816	981	1707	923	1542	824	1404	742
Nurzec-Stacja .....	3955	1990	3785	1909	3500	1770	3243	1639
Perlejewo .....	2873	1428	2804	1405	2701	1365	2597	1333
Siemiatycze .....	6105	3026	6002	2976	5825	2881	5658	2807

TABL. 9 (25). **PROGNOZA LUDNOŚCI GMIN DO 2030 R. (cd.)**  
Stan w dniu 31 XII  
POPULATION PROJECTION FOR GMINAS UNTIL 2030 (cont.)  
As of 31 Dec

WYSZCZEGÓLNIENIE SPECIFICATION	2017		2020		2025		2030	
	ogółem total	w tym kobiety of which females	ogółem total	w tym kobiety of which females	ogółem total	w tym kobiety of which females	ogółem total	w tym kobiety of which females
<b>Powiat wysokomazowiecki</b>								
Gmina miejska: Urban gmina:								
Wysokie Mazowieckie	9385	4886	9267	4796	9026	4633	8738	4470
Gminy miejsko-wiejskie: Urban-rural gminas:								
Ciechanowiec .....	8818	4325	8684	4252	8457	4123	8192	3988
Czyżew .....	6446	3186	6369	3148	6252	3084	6128	3019
Szepietowo .....	7022	3420	6860	3335	6568	3188	6268	3043
Gminy wiejskie: Rural gminas:								
Klukowo .....	4427	2136	4300	2084	4097	1993	3900	1933
Kobylin-Borzymy .....	3280	1583	3182	1550	3036	1491	2918	1438
Kulesze Kościelne .....	3097	1531	3015	1497	2884	1453	2763	1405
Nowe Piekuty .....	3962	1942	3895	1919	3797	1883	3716	1856
Sokoły .....	5762	2845	5682	2799	5549	2722	5421	2654
Wysokie Mazowieckie	5380	2621	5328	2585	5250	2524	5181	2478
<b>Powiat zambrowski</b>								
Gmina miejska: Urban gmina:								
Zambrów .....	22058	11454	21602	11218	20691	10704	19668	10112
Gminy wiejskie: Rural gminas:								
Kołaki Kościelne .....	2353	1145	2309	1126	2236	1099	2156	1062
Rutki .....	5626	2741	5510	2687	5315	2598	5112	2526
Szumowo .....	4933	2400	4908	2413	4864	2419	4819	2404
Zambrów .....	8977	4406	9022	4432	9099	4465	9190	4525
<b>Miasto na prawach powiatu</b> <b>City with powiat status</b>								
Łomża .....	62716	32766	62395	32716	61612	32494	60466	32051
<b>PODREGION (SUBREGION)</b> <b>SUWALSKI</b>								
<b>Powiat augustowski</b>								
Gmina miejska: Urban gmina:								
Augustów .....	30335	15992	30178	15890	29755	15631	29218	15318
Gmina miejsko-wiejska: Urban-rural gmina:								
Lipsk .....	5264	2635	5093	2558	4823	2425	4539	2290
Gminy wiejskie: Rural gminas:								
Augustów .....	6813	3318	6753	3304	6637	3267	6523	3235
Bargłów Kościelny .....	5626	2806	5520	2764	5348	2689	5178	2627
Nowinka .....	2918	1428	2914	1439	2905	1458	2894	1464
Płaska .....	2613	1276	2607	1273	2591	1272	2574	1278
Sztabin .....	5134	2497	5002	2440	4797	2341	4589	2250

TABL9 (25). **PROGNOZA LUDNOŚCI GMIN DO 2030 R. (dok.)**  
Stan w dniu 31 XII  
POPULATION PROJECTION FOR GMINAS UNTIL 2030 (cont.)  
As of 31 Dec

WYSZCZEGÓLNIENIE SPECIFICATION	2017		2020		2025		2030	
	ogółem total	w tym kobiety of which females	ogółem total	w tym kobiety of which females	ogółem total	w tym kobiety of which females	ogółem total	w tym kobiety of which females
<b>Powiat grajewski</b>								
Gmina miejska: Urban gmina:								
Grajewo .....	22017	11330	21647	11138	20919	10747	20071	10297
Gminy miejsko-wiejskie: Urban-rural gminas:								
Rajgród .....	5283	2628	5167	2579	4954	2472	4734	2357
Szczuczyn .....	6101	3042	5969	2981	5730	2863	5494	2727
Gminy wiejskie: Rural gminas:								
Grajewo .....	5841	2875	5749	2833	5589	2745	5437	2664
Radziłów .....	4764	2347	4611	2271	4369	2158	4132	2065
Wąsosz .....	3728	1826	3639	1789	3495	1728	3355	1687
<b>Powiat moniecki</b>								
Gminy miejsko-wiejskie: Urban-rural gminas:								
Goniądz .....	4974	2544	4883	2503	4751	2454	4639	2408
Knyszyn .....	4818	2420	4751	2405	4654	2377	4536	2331
Mońki .....	14976	7682	14670	7514	14182	7244	13647	6966
Gminy wiejskie: Rural gminas:								
Jasionówka .....	2811	1405	2751	1388	2674	1362	2601	1341
Jaświły .....	4973	2427	4815	2367	4553	2254	4321	2174
Krypno .....	4039	2031	3985	2010	3924	1988	3885	1973
Trzcianne .....	4364	2137	4257	2096	4100	2048	3953	2000
<b>Powiat sejneński</b>								
Gmina miejska: Urban gmina:								
Sejny .....	5493	2903	5336	2833	5045	2684	4744	2522
Gminy wiejskie: Rural gminas:								
Giby .....	2769	1393	2707	1374	2614	1351	2516	1303
Krasnopol .....	3823	1861	3754	1839	3649	1813	3536	1764
Puńsk .....	4156	2062	4072	2029	3931	1972	3760	1875
Sejny .....	4027	1947	3974	1938	3887	1924	3798	1893
<b>Powiat suwalski</b>								
Gminy wiejskie: Rural gminas:								
Bakałarzewo .....	3123	1526	3097	1519	3056	1514	3001	1496
Filipów .....	4384	2140	4335	2127	4236	2079	4119	2022
Jeleniewo .....	3160	1513	3172	1526	3176	1534	3173	1542
Przerośl .....	2969	1471	2945	1455	2908	1444	2850	1426
Raczki .....	5991	2956	5944	2942	5847	2901	5709	2835
Rutka-Tartak .....	2363	1176	2323	1154	2248	1120	2161	1091
Suwałki .....	7592	3740	7750	3838	7979	3978	8158	4085
Szypłiszki .....	3948	1926	3918	1913	3861	1902	3794	1883
Wiżajny .....	2377	1159	2319	1133	2220	1098	2113	1043
<b>Miasto na prawach powiatu City with powiat status</b>								
<b>Suwałki</b> .....	69687	36415	69765	36502	69485	36423	68801	36136

## DZIAŁ V RYNEK PRACY. WYNAGRODZENIA

### Uwagi ogólne

#### Rynek pracy

1. Dane o **pracujących** dotyczą osób wykonujących pracę przynoszącą im zarobek lub dochód. Prezentowane dane nie obejmują pracujących w jednostkach budżetowych prowadzących działalność w zakresie obrony narodowej i bezpieczeństwa publicznego oraz w organizacjach społecznych, politycznych, związkach zawodowych i innych, a także duchownych.

Do pracujących zalicza się:

- 1) osoby zatrudnione na podstawie stosunku pracy (umowa o pracę, powołanie, mianowanie, wybór lub stosunek służbowy);
- 2) pracodawców i pracujących na własny rachunek, a mianowicie:
  - a) właścicieli, współwłaścicieli i dzierżawców gospodarstw indywidualnych w rolnictwie (łącznie z pomagającymi członkami ich rodzin),
  - b) właścicieli i współwłaścicieli (łącznie z pomagającymi członkami ich rodzin; z wyłączeniem wspólników spółek, którzy nie pracują w spółce) podmiotów prowadzących działalność gospodarczą poza gospodarstwami indywidualnymi w rolnictwie,
  - c) inne osoby pracujące na własny rachunek, np. osoby wykonujące wolne zawody;
- 3) osoby wykonujące pracę nakładczą;
- 4) agentów (łącznie z pomagającymi członkami ich rodzin oraz osobami zatrudnionymi przez agentów);
- 5) członków spółdzielni produkcji rolniczej (rolniczych spółdzielni produkcyjnych i spółdzielni powstałych na ich bazie oraz spółdzielni kółek rolniczych);
- 6) duchownych pełniących obowiązki duszpasterskie.

**2. Pełnozatrudnieni** są to osoby zatrudnione w pełnym wymiarze czasu pracy obowiązującym w danym zakładzie pracy lub na danym stanowisku pracy, w tym również osoby, które zgodnie z obowiązującymi przepisami pracują w skróconym czasie pracy, np. z tytułu warunków szkodliwych dla zdrowia lub w przedłużonym czasie pracy, np. dozorczy mienia.

**Niepełnozatrudnieni** są to osoby, które zgodnie z umową o pracę pracują stale w niepełnym wymiarze czasu pracy. Niepełnozatrudnieni w głównym miejscu pracy są to osoby, które oświadczyły, że dany zakład jest ich głównym miejscem pracy.

## CHAPTER V LABOUR MARKET. WAGES AND SALARIES

### General notes

#### Labour market

1. Data regarding **employed persons** concern persons performing work providing earnings or income. Presented data do not include persons employed in budgetary entities conducting activity within the scope of national defence and public safety as well as in social and political organizations, trade unions and others, and clergy.

Employed persons are:

- 1) employees hired on the basis of an employment contract (labour contract, call, appointment, election or service relation);
- 2) employers and own-account workers, i.e.:
  - a) owners, co-owners and leaseholders of private farms in agriculture (including contributing family workers),
  - b) owners and co-owners (including contributing family workers; excluding partners in companies who do not work in them) of entities conducting economic activity excluding private farms in agriculture,
  - c) other self-employed persons, e.g. persons doing freelance work;
- 3) outworkers;
- 4) agents (including contributing family workers and persons employed by agents);
- 5) members of agricultural production cooperatives (agricultural producers' cooperatives and cooperatives established on their basis as well as agricultural farmers' cooperatives);
- 6) clergy fulfilling priestly obligations.

**2. Full-time paid employees** are persons employed on a full-time basis, as defined by a given company or for a given position as well as persons who, in accordance with regulations, work a shortened work-time period, e.g. due to hazardous conditions or a longer work-time period, e.g. property caretakers.

**Part-time paid employees** are persons who, in accordance with labour contracts, regularly work on a part-time basis. Part-time paid employees in the main workplace are persons who declared that the given workplace is their main workplace.

3. Dane dotyczące **pracujących** według stanu w dniu 31 XII podano bez przeliczenia niepełnozatrudnionych na pełnozatrudnionych, przy przyjęciu zasady jednorazowego ujmowania tych osób w **głównym miejscu pracy**.

4. Dane dotyczące **przeciętnego zatrudnienia** ujmują wyłącznie zatrudnionych na podstawie stosunku pracy. Informacje dotyczą pracowników pełnozatrudnionych oraz niepełnozatrudnionych w przeliczeniu na pełnozatrudnionych.

5. Dane o **liczbie bezrobotnych zarejestrowanych**, zgodnie z ustawą z dnia 20 IV 2004 r. o promocji zatrudnienia i instytucjach rynku pracy obowiązującą od 1 VI 2004 r. (jednolity tekst Dz. U. 2016 poz. 645, z późniejszymi zmianami) obejmują osoby niezatrudnione i niewykonujące innej pracy zarobkowej, zdolne i gotowe do podjęcia zatrudnienia w pełnym wymiarze czasu pracy (bądź jeśli są to osoby niepełnosprawne – zdolne i gotowe do podjęcia zatrudnienia co najmniej w połowie tego wymiaru czasu pracy), nieuczące się w szkole, z wyjątkiem szkół dla dorosłych (lub przystępujące do egzaminu eksternistycznego z zakresu tej szkoły) lub szkół wyższych w systemie studiów niestacjonarnych (do 2006 r. wieczorowych, zaocznych lub eksternistycznych), zarejestrowane we właściwym dla miejsca zameldowania (stałego lub czasowego) powiatowym urzędzie pracy oraz poszukujące zatrudnienia lub innej pracy zarobkowej, jeżeli m.in.:

- ukończyły 18 lat,
- nie ukończyły: kobiety – 60 lat, mężczyźni – 65 lat,
- nie nabyły prawa do emerytury lub renty z tytułu niezdolności do pracy, renty szkoleniowej, renty socjalnej, renty rodzinnej, nie pobierają świadczenia lub zasiłku przedemerytalnego, świadczenia rehabilitacyjnego, zasiłku chorobowego lub macierzyńskiego,
- nie są właścicielami lub posiadaczami (samoistnymi lub zależnymi) nieruchomości rolnej o powierzchni użytków rolnych powyżej 2 ha przeliczeniowych, nie podlegają ubezpieczeniu emerytalnemu i rentowemu z tytułu stałej pracy jako współmałżonek lub domownik w gospodarstwie rolnym o powierzchni użytków rolnych przekraczającej 2 ha przeliczeniowe,
- nie posiadają wpisu do ewidencji działalności gospodarczej lub nie podlegają – na podstawie odrębnych przepisów – obowiązkowi ubezpieczenia społecznego, z wyjątkiem ubezpieczenia społecznego rolników,
- nie są tymczasowo aresztowane lub nie odbywają kary pozbawienia wolności,
- nie uzyskują miesięcznie przychodu w wysokości przekraczającej połowę minimalnego wynagrodzenia za pracę, z wyłączeniem przychodów od

3. Data concerning **employed persons** as of 31 Dec are presented without converting part-time paid employees into full-time paid employees, each person being listed once according to the **main workplace**.

4. Data concerning **average paid employment** include exclusively employees hired on the basis of an employment contract. Information concerns full- and part-time paid employees in terms of full-time paid employees.

5. Data regarding **registered unemployed persons**, in accordance with the Law on Promotion of Employment and Labour Market Institutions dated 20 Apr 2004, in force since 1 Jun 2004 (uniform text Journal of Laws 2016 item 645, with later amendments) include persons who are not employed and not performing any other kind of paid work, able and ready to take full-time employment obligatory for a given job or service (or in case of disabled persons – able and ready to take work comprising not less than a half of working time), are not attending school with the exception of schools for adults (or taking an extra-mural exam with the scope of this school programme) or tertiary schools in part-time programme (until 2006 in the evening, weekend or extramural education system) and registered in the powiat labour office corresponding to the person's permanent or temporary place of residence, and seeking employment or other kind of paid work if they, among others:

- are aged 18 or more,
- are aged less than 60 – women, less than 65 – men,
- did not acquire the right to retirement pay or pension resulting from an inability to work, pension due to training, social pension, family pension, are not receiving: a pre-retirement benefit or allowance, a rehabilitation benefit, a sick or maternity benefit,
- are not owners or holders (sole or dependent) of agricultural real estate with an area of agricultural land exceeding 2 convertible ha; are not subject to retirement and pension insurance from full-time work due to being a spouse or a member of an agricultural household with an area of agricultural land exceeding 2 convertible ha,
- are not entered in the register rolls of economic activity or are not subject, on the basis of separate regulations, to compulsory social security or a retirement provision, excluding social insurance of farmers,
- are not temporarily under arrest or not serving a prison sentence,
- do not receive monthly income of the amount exceeding half of minimal remuneration for work, excluding income generated from money gathered on

środków pieniężnych zgromadzonych na rachunkach bankowych,

- nie pobierają, na podstawie przepisów o pomocy społecznej, zasiłku stałego,
- nie pobierają, na podstawie przepisów o świadczeniach rodzinnych, świadczenia pielęgnacyjnego lub dodatku do zasiłku rodzinnego z tytułu samotnego wychowywania dziecka,
- nie pobierają po ustaniu zatrudnienia świadczenia szkoleniowego.

**6. Stopę bezrobocia rejestrowanego** obliczono jako stosunek liczby bezrobotnych zarejestrowanych do liczby cywilnej ludności aktywnej zawodowo, tj. bez osób odbywających czynną służbę wojskową oraz pracowników jednostek budżetowych prowadzących działalność w zakresie obrony narodowej i bezpieczeństwa publicznego.

Dane o bezrobotnych oraz pracujących wykorzystywane do obliczenia stopy bezrobocia pochodzą ze źródeł różniących się metodą zbierania, co może powodować pewne nieścisłości, zwłaszcza w przypadku stopy bezrobocia ustalonej dla powiatów. Dla bezrobotnych miejscem lokalizacji jest ich miejsce zamieszkania lub pobytu, zaś dla pracujących – lokalizacja miejsca pracy.

**7.** Informacje o wypadkach przy pracy obejmują wszystkie wypadki przy pracy, jak również wypadki traktowane na równi z wypadkami przy pracy, niezależnie od tego, czy wykazana została niezdolność do pracy. Informacje o wypadkach przy pracy w jednostkach budżetowych prowadzących działalność w zakresie obrony narodowej i bezpieczeństwa publicznego dotyczą tylko pracowników cywilnych.

Dane o wypadkach przy pracy uzyskiwane są ze statystycznej karty wypadku przy pracy.

**Za jeden wypadek przy pracy liczy się wypadek każdej pracującej osoby poszkodowanej w wypadku indywidualnym, jak również w wypadku zbiorowym.**

**8.** Za **wypadek przy pracy** uważa się nagłe zdarzenie wywołane przyczyną zewnętrzną, powodujące uraz lub śmierć, które nastąpiło w związku z pracą:

- 1) podczas lub w związku z wykonywaniem przez pracownika zwykłych czynności lub poleceń przełożonych oraz czynności na rzecz pracodawcy, nawet bez polecenia;
- 2) w czasie pozostawiania pracownika w dyspozycji pracodawcy w drodze między siedzibą pracodawcy a miejscem wykonywania obowiązku wynikającego ze stosunku pracy.

**Na równi z wypadkiem przy pracy**, w zakresie uprawnień do świadczeń określonych w ustawie o ubezpieczeniu społecznym z tytułu wypadków przy pracy i chorób zawodowych, traktuje się wypadek, któremu pracownik uległ:

*bank accounts,*

- *do not receive, on the basis of the regulation concerning social welfare, a permanent social benefit,*
- *do not receive, on the basis of the regulation concerning family allowances, a nursing allowance or an allowance supplementary to a family benefit due to single parenthood,*
- *do not receive a training allowance after termination of employment.*

**6. Registered unemployment rate** was calculated as the ratio of the number of registered unemployed persons to the economically active civilian population, i.e. excluding persons in active military service as well as employees of budgetary entities conducting activity within the scope of national defence and public safety.

The data on the unemployed are collected according to their place of residence or stay, while the data on the employed – according to address of their place of work. Therefore the unemployment rates are not exactly precise, especially in a case of unemployment rates by powiats.

**7.** Information regarding accidents at work includes all accidents at work, as well as accidents treated equally to accidents at work, regardless of proved inability to work. Information regarding accidents at work in budgetary entities conducting activity within the scope of national defence and public safety concerns only civilian employees.

Data regarding accidents at work are obtained from statistical reports of accidents at work.

**Each accident, regardless whether the person injured was injured during an individual or mass accident, is counted as a single accident at work.**

**8. Accident at work** is understood as a sudden event, caused by external reason which leads to injury or death, which happened in connection with work:

- 1) *during or in connection with performance of ordinary activities or instructions by the employee and activities for the employers, even without instructions;*
- 2) *when the employee remains at the disposal of the employer on the way between the seat of the employer and the place of performing the duty, which is a result of work relations.*

**Every accident is treated equally to accident at work**, as regards entitlement to benefits defined in the law on social insurance by virtue of accidents at work and occupational diseases if the employee had such an accident:

- 1) w czasie podróży służbowej;
- 2) podczas szkolenia w zakresie powszechnej samoobrony;
- 3) przy wykonywaniu zadań zleconych przez działającą u pracodawcy organizację związkową.

Za **wypadek przy pracy uważa się również** nagłe zdarzenie, powodujące uraz lub śmierć, które nastąpiło w okresie ubezpieczenia wypadkowego podczas:

- 1) uprawiania sportu w trakcie zawodów i treningów przez osobę pobierającą stypendium sportowe;
- 2) wykonywania odpłatnie pracy w czasie odbywania kary pozbawienia wolności lub tymczasowego aresztowania;
- 3) pełnienia mandatu posła lub senatora, pobierającego uposażenie;
- 4) sprawowania mandatu posła do Parlamentu Europejskiego wybranego w Rzeczypospolitej Polskiej;
- 5) odbywania – na podstawie skierowania wydanego przez powiatowy urząd pracy lub inny podmiot kierujący – szkolenia lub stażu związanego z pobieraniem przez absolwenta stypendium;
- 6) wykonywania przez członka rolniczej spółdzielni produkcyjnej, spółdzielni kółek rolniczych oraz przez inną osobę traktowaną na równi z członkiem spółdzielni pracy na rzecz tych spółdzielni;
- 7) wykonywania lub współpracy przy wykonywaniu pracy na podstawie umowy agencyjnej, umowy-zlecenia lub umowy o świadczenie usług;
- 8) wykonywania zwykłych czynności związanych z prowadzeniem lub współpracą przy prowadzeniu działalności pozarolniczej;
- 9) wykonywania przez osobę duchowną czynności religijnych lub czynności związanych z powierzonymi funkcjami duszpasterskimi lub zakonnymi;
- 10) odbywania zastępczych form służby wojskowej;
- 11) nauki w Krajowej Szkole Administracji Publicznej przez słuchaczy pobierających stypendium.

**9. Za ciężki wypadek przy pracy uważa się** wypadek, w wyniku którego nastąpiło ciężkie uszkodzenie ciała, a mianowicie: utrata wzroku, słuchu, mowy, zdolności płodzenia lub inne uszkodzenie ciała albo rozstrój zdrowia, naruszające podstawowe funkcje organizmu, a także choroba nieuleczalna lub zagrażająca życiu, trwała choroba psychiczna, trwała, całkowita lub znaczna niezdolność do pracy w zawodzie albo trwale poważne zeszpecenie lub zniekształcenie ciała.

**10. Za śmiertelny wypadek przy pracy uważa się** wypadek, w wyniku którego nastąpiła śmierć osoby poszkodowanej na miejscu wypadku lub w okresie 6 miesięcy od chwili wypadku.

- 1) during a business trip;
- 2) during a training within the scope of common self-defence;
- 3) at performing tasks ordered by trade union organizations, functioning at the employer.

**Accident at work is also understood as** a sudden incident, causing injury or death, which happened within the term of accident insurance during:

- 1) practising sports during competitions and trainings by a person receiving sport scholarship;
- 2) performance of paid work in the time of serving imprisonment sentences or temporary detentions;
- 3) carrying out a mandate by members of parliament or senate, who receive salaries;
- 4) serving the mandate of the European Parliament member elected in the Republic of Poland;
- 5) stay – on the basis of appointment issued by a powiat labour office or other supervising entity – at a training or internship connected with a scholarship received by school-leavers;
- 6) performance of work, by members of agricultural producers' cooperatives, agricultural farmers' cooperatives and by other persons treated equally to members of cooperatives, for the benefit of these cooperatives;
- 7) performance or cooperation at performance of work on the basis of agency agreements, contracts of mandate or contracts of services;
- 8) performance of ordinary activities connected with conducting non-agricultural economic activities or cooperation at conducting them;
- 9) performance of religious activities or activities connected with entrusted pastoral or monastic functions by clergymen;
- 10) serving supplementary forms of military service;
- 11) education at the National School of Public Administration by students, who receive scholarships.

**9. A serious accident at work is an accident** which results in serious bodily harm, i.e., loss of sight, hearing, speech, fertility, or which results in other bodily harm or in health-related problems, disrupting primary bodily functions, as well as which results in incurable and life-threatening diseases, permanent mental illness, a permanent, total or significant inability to work in the profession or in a permanent significant disfigurement or distortion of the body.

**10. A fatal accident at work is an accident** during which the person injured dies at the site of the accident or within a period of 6 months from the date of the accident.

**11. Informacje o zatrudnionych w warunkach zagrożenia** czynnikami szkodliwymi dla zdrowia opracowano na podstawie sprawozdawczości; dane:

1) obejmują zatrudnionych w podmiotach zaliczanych do sekcji: rolnictwo, leśnictwo, łowiectwo i rybactwo (bez gospodarstw indywidualnych; łowiectwa i pozyskiwania zwierząt łownych, włączając działalność usługową oraz rybołówstwa w wodach morskich); górnictwo i wydobywanie; przetwórstwo przemysłowe; wytwarzanie i zaopatrywanie w energię elektryczną, gaz, parę wodną, gorącą wodę i powietrze do układów klimatyzacyjnych; dostawa wody; gospodarowanie ściekami i odpadami oraz działalność związana z rekultywacją; budownictwo (bez realizacji projektów budowlanych związanych ze wznoszeniem budynków); handel hurtowy i detaliczny; naprawa pojazdów samochodowych, włączając motocykle; transport i gospodarka magazynowa; informacja i komunikacja (bez działalności związanej z produkcją filmów, nagrań wideo, programów telewizyjnych, nagrań dźwiękowych i muzycznych oraz pozostałej działalności usługowej w zakresie informacji); działalność profesjonalna, naukowa i techniczna (w zakresie badań naukowych i prac rozwojowych oraz działalności weterynaryjnej); działalność w zakresie usług administrowania i działalność wspierająca (w zakresie wynajmu i dzierżawy; działalności organizatorów turystyki, pośredników i agentów turystycznych oraz pozostałej działalności usługowej w zakresie rezerwacji i działalności z nią związanych; pozostałego sprzętania); edukacja (w zakresie szkół wyższych); opieka zdrowotna i pomoc społeczna (w zakresie opieki zdrowotnej); pozostała działalność usługowa (w zakresie naprawy i konserwacji komputerów i artykułów użytku osobistego i domowego);

2) dotyczą osób narażonych na działanie czynników związanych: ze środowiskiem pracy (substancje chemiczne, przemysłowe pyły zwłókniające, hałas, wibracja, gorący lub zimny mikroklimat itp.), z uciążliwością pracy (wymuszona pozycja ciała, nadmierne obciążenie fizyczne itp.) oraz z czynnikami mechanicznymi związanymi z maszynami szczególnie niebezpiecznymi.

**12. Ocena ryzyka zawodowego** to kompleksowe oszacowanie kombinacji prawdopodobieństwa wystąpienia urazu ciała lub pogorszenia stanu zdrowia i ich stopnia ciężkości, w sytuacji zagrożenia, dokonywane w celu wyboru właściwych środków bezpieczeństwa.

**11. Information regarding persons working in hazardous conditions** with factors harmful to health is compiled on the basis of reports. Data concern persons:

1) employed by entities included in the sections: agriculture, forestry and fishing (excluding private farms in agriculture; hunting, trapping and related service activities as well as marine fishing); mining and quarrying; manufacturing; electricity, gas, steam and air conditioning supply; water supply; sewerage, waste management and remediation activities; construction (excluding development of building projects); wholesale and retail trade; repair of motor vehicles and motorcycles; transportation and storage; information and communication (excluding motion picture, video and television programme production, sound recording and music publishing activities as well as other information service activities); professional, scientific and technical activities (in regard to scientific research and development as well as veterinary activities); administrative and support service activities (in regard to rental and leasing activities; travel agency, tour operator reservation service and related activities; other cleaning activities); education (only tertiary education); human health and social work activities (in the scope of human health activities); other service activities (in regard to repair of computers and personal and household goods),

2) exposed to factors connected with the work environment (chemical substances, fibrosis-inducing industrial dusts, noise, vibrations, hot or cold microclimates etc.), strenuous work conditions (forced body positioning, excessive physical exertion etc.) as well as mechanical factors connected with particularly dangerous machinery.

**12. Evaluation of occupational risk** is a complex estimation of possibility combination of bodily injury occurrence or health status worsening as well as seriousness of these events, in threatening situation. It is done in order to choose appropriate means for ensuring safety.



## Wynagrodzenia

**1. Przeciętne miesięczne wynagrodzenia (nominalne)** przypadające na 1 zatrudnionego obliczono przyjmując:

- wynagrodzenia osobowe, bez wynagrodzeń osób wykonujących pracę nakładczą oraz uczniów, a także osób zatrudnionych za granicą,
- wypłaty z tytułu udziału w zysku i w nadwyżce bilansowej w spółdzielniach,
- dodatkowe wynagrodzenia roczne dla pracowników jednostek sfery budżetowej,
- honoraria wypłacone niektórym grupom pracowników za prace wynikające z umowy o pracę, np. dziennikarzom, realizatorom filmów, programów radiowych i telewizyjnych.

**2.** Dane o przeciętnych miesięcznych wynagrodzeniach brutto przypadających na 1 zatrudnionego obejmują zaliczki na poczet podatku dochodowego od osób fizycznych oraz składki na obowiązkowe ubezpieczenia społeczne (emerytalne, rentowe i chorobowe) płacone przez ubezpieczonego pracownika, wprowadzone z dniem 1 I 1999 r. zgodnie z ustawą z dnia 13 X 1998 r. o systemie ubezpieczeń społecznych (jednolity tekst Dz. U. 2013 poz. 1442, z późniejszymi zmianami).

## Wages and salaries

**1. Average monthly (nominal) wages and salaries per paid employee** were calculated assuming:

- *personal wages and salaries, excluding wages and salaries of outworkers as well as apprentices and persons employed abroad,*
- *payments from profit and balance surplus in cooperatives,*
- *annual extra wages and salaries for employees of budgetary sphere entities,*
- *fees paid to selected groups of employees for performing work in accordance with a labour contract, e.g. to journalists, film producers, radio and television programme producers.*

**2.** *Data regarding the average monthly gross wages and salaries per paid employee include the deductions for personal income taxes and contributions to compulsory social security (retirement, pension and illness) paid by insured employee, introduced on 1 Jan 1999, in accordance with the Law on the Social Security System, dated 13 Oct 1998 (uniform text Journal of Laws 2013 item 1442, with later amendments).*

## Rynek pracy

### Labour market

TABL. 1 (26). **PRACUJĄCY<sup>a</sup> W 2016 R.**  
Stan w dniu 31 XII  
**EMPLOYED PERSONS<sup>a</sup> IN 2016**  
As of 31 Dec

WYSZCZEGÓLNIENIE SPECIFICATION	Ogółem Total		Rolnictwo, leśnictwo, łowiectwo i rybactwo Agriculture, forestry and fishing	Przemysł i budownictwo Industry and construction	Handel; na- prawa pojaz- dów samo- chodowych <sup>Δ</sup> ; transport i gospodarka magazynowa; zakwatero- wanie i gas- tronomia <sup>Δ</sup> ; informacja i komunikacja Trade; repair of motor vehicles <sup>Δ</sup> ; transportation and storage; accommodation and catering <sup>Δ</sup> ; information and commu- nication	Działalność finansowa i ubezpie- czeniowa; obsługa rynku nieruchomości oraz pozostałe usługi <sup>b</sup> Financial and insurance activities; real estate activities and other services <sup>b</sup>
	ogółem total	w tym kobiety of which women				
<b>WOJEWÓDZTWO ..... VOIVODSHIP</b>	<b>220742</b>	<b>115210</b>	<b>3096</b>	<b>69246</b>	<b>53303</b>	<b>95097</b>
<b>PODREGION (SUBREGION) BIAŁOSTOCKI .....</b>	<b>113274</b>	<b>60520</b>	<b>1003</b>	<b>29394</b>	<b>30726</b>	<b>52151</b>
<b>Powiat białostocki .....</b>	<b>19940</b>	<b>8785</b>	<b>646</b>	<b>8279</b>	<b>4699</b>	<b>6316</b>
Gminy miejsko-wiejskie: Urban-rural gminas:						
Choroszcz .....	4001	1699	15	1119	1303	1564
w tym miasto .....	2405	1292	#	583	#	1393
of which city						
Czarna Białostocka .....	1249	519	82	719	104	344
w tym miasto .....	1147	463	#	#	104	286
of which city						
Łapy .....	2557	1420	#	865	#	1077
w tym miasto .....	2258	1259	#	785	#	911
of which city						
Michałowó .....	658	343	133	150	107	268
w tym miasto .....	406	261	26	122	48	210
of which city						
Supraśl .....	2957	1144	77	1537	855	488
w tym miasto .....	611	412	#	129	#	330
of which city						
Suraż .....	99	64	9	#	#	52
w tym miasto .....	#	#	#	#	#	52
of which city						
Tykocin .....	446	275	15	65	105	261
w tym miasto .....	#	#	#	#	60	238
of which city						
Wasilków .....	1524	740	#	#	429	448
w tym miasto .....	1322	672	-	#	#	395
of which city						
Zabłudów .....	711	353	53	263	132	263
w tym miasto .....	275	#	#	39	#	174
of which city						

a Według faktycznego miejsca pracy i rodzaju działalności; bez podmiotów gospodarczych o liczbie pracujących do 9 osób oraz gospodarstw indywidualnych w rolnictwie. b Patrz uwagi ogólne do publikacji, ust. 5, pkt 1) na str. 12.

a By actual workplace and kind of activity; excluding economic entities employing up to 9 persons as well as private farms in agriculture. b See general notes to the publication, item 5, point 1) on page 12.

TABL. 1 (26). **PRACUJĄCY<sup>a</sup> W 2016 R. (cd.)**  
Stan w dniu 31 XII  
**EMPLOYED PERSONS<sup>a</sup> IN 2016 (cont.)**  
As of 31 Dec

WYSZCZEGÓLNIENIE SPECIFICATION	Ogółem Total		Rolnictwo, leśnictwo, łowiectwo i rybactwo Agriculture, forestry and fishing	Przemysł i budownictwo Industry and construction	Handel; na- prawa pojaz- dów samo- chodowych <sup>a</sup> ; transport i gospodarka magazynowa; zakwatero- wanie i gas- tronomia <sup>a</sup> ; informacja i komunikacja Trade; repair of motor vehicles <sup>a</sup> ; transportation and storage; accommodation and catering <sup>a</sup> ; information and commu- nication	Działalność finansowa i ubezpie- czeniowa; obsługa rynku nieruchomości oraz pozostałe usługi <sup>b</sup> Financial and insurance activities; real estate activities and other services <sup>b</sup>
	ogółem total	w tym kobiety of which women				
<b>Powiat białostocki (dok.) (cont.)</b>						
Gminy wiejskie: Rural gminas:						
Dobrzyniewo Duże .....	642	258	11	181	219	231
Gródek .....	830	362	145	186	114	385
Juchnowiec Kościelny .....	3712	1273	#	2429	#	599
Poświętne .....	112	79	28	#	#	80
Turośń Kościelna .....	307	162	#	80	#	168
Zawady .....	135	94	9	#	#	88
<b>Powiat sokólski .....</b>	<b>8515</b>	<b>4332</b>	<b>219</b>	<b>2538</b>	<b>1815</b>	<b>3943</b>
Gminy miejsko-wiejskie: Urban-rural gminas:						
Dąbrowa Białostocka .....	1037	632	8	154	245	630
w tym miasto .....	796	507	#	111	212	#
of which city						
Krynki .....	195	124	#	51	#	114
w tym miasto .....	#	#	#	51	#	114
of which city						
Sokółka .....	5134	2443	25	2016	1077	2016
w tym miasto .....	4899	2347	#	1913	#	1914
of which city						
Suchowola .....	419	279	#	49	#	199
w tym miasto .....	#	#	#	49	#	#
of which city						
Gminy wiejskie: Rural gminas:						
Janów .....	303	153	39	39	29	196
Korycin .....	288	126	#	155	#	90
Kuźnica .....	700	341	#	#	232	449
Nowy Dwór .....	86	55	#	-	#	77
Sidra .....	165	93	32	#	#	88
Szudziałowo .....	188	86	#	#	-	84
<b>Miasto na prawach powiatu: City with powiat status:</b>						
<b>Białystok .....</b>	<b>84819</b>	<b>47403</b>	<b>138</b>	<b>18577</b>	<b>24212</b>	<b>41892</b>

<sup>a</sup> Według faktycznego miejsca pracy i rodzaju działalności; bez podmiotów gospodarczych o liczbie pracujących do 9 osób oraz gospodarstw indywidualnych w rolnictwie. <sup>b</sup> Patrz uwagi ogólne do publikacji, ust. 5, pkt 1) na str. 12.

<sup>a</sup> By actual workplace and kind of activity; excluding economic entities employing up to 9 persons as well as private farms in agriculture. <sup>b</sup> See general notes to the publication, item 5, point 1) on page 12.

TABL. 1 (26). **PRACUJĄCY<sup>a</sup> W 2016 R. (cd.)**  
Stan w dniu 31 XII  
**EMPLOYED PERSONS<sup>a</sup> IN 2016 (cont.)**  
As of 31 Dec

WYSZCZEGÓLNIENIE SPECIFICATION	Ogółem Total		Rolnictwo, leśnictwo, łowiectwo i rybactwo Agriculture, forestry and fishing	Przemysł i budownictwo Industry and construction	Handel; na- prawa pojaz- dów samo- chodowych <sup>a</sup> ; transport i gospodarka magazynowa; zakwatero- wanie i gas- tronomia <sup>a</sup> ; informacja i komunikacja Trade; repair of motor vehicles <sup>a</sup> ; transportation and storage; accommodation and catering <sup>a</sup> ; information and commu- nication	Działalność finansowa i ubezpie- czeniowa; obsługa rynku nieruchomości oraz pozostałe usługi <sup>b</sup> Financial and insurance activities; real estate activities and other services <sup>b</sup>
	ogółem total	w tym kobiety of which women				
<b>PODREGION (SUBREGION)</b>						
<b>ŁOMŻYŃSKI .....</b>	<b>63652</b>	<b>32109</b>	<b>1220</b>	<b>24071</b>	<b>13663</b>	<b>24698</b>
<b>Powiat bielski .....</b>	<b>10970</b>	<b>4813</b>	<b>214</b>	<b>5626</b>	<b>1800</b>	<b>3330</b>
Gminy miejskie: Urban gminas:						
Bielsk Podlaski .....	8416	3528	49	4682	1401	2284
Brańsk .....	908	459	6	404	183	315
Gminy wiejskie: Rural gminas:						
Bielsk Podlaski .....	226	131	#	#	46	98
Boćki .....	174	140	17	#	#	128
Brańsk .....	210	140	#	63	#	111
Orla .....	514	163	#	#	73	151
Rudka .....	241	121	#	#	41	113
Wyszki .....	281	131	12	#	#	130
<b>Powiat hajnowski .....</b>	<b>8769</b>	<b>4038</b>	<b>208</b>	<b>3708</b>	<b>1622</b>	<b>3231</b>
Gmina miejska: Urban gmina:						
Hajnówka .....	4899	2696	#	1742	#	2064
Gmina miejsko-wiejska: Urban-rural gmina:						
Kleszczele .....	173	91	#	#	46	74
w tym miasto of which city	#	#	#	#	46	74
Gminy wiejskie: Rural gminas:						
Białowieża .....	596	357	#	#	165	371
Czeremcha .....	441	170	#	#	155	191
Czyże .....	67	53	4	#	#	58
Dubicze Cerkiewne .....	82	43	20	9	-	53
Hajnówka .....	288	141	38	126	15	109
Narew .....	#	#	#	#	72	156
Narewka .....	#	#	#	268	#	155

a Według faktycznego miejsca pracy i rodzaju działalności; bez podmiotów gospodarczych o liczbie pracujących do 9 osób oraz gospodarstw indywidualnych w rolnictwie. b Patrz uwagi ogólne do publikacji, ust. 5, pkt 1) na str. 12.

a By actual workplace and kind of activity; excluding economic entities employing up to 9 persons as well as private farms in agriculture. b See general notes to the publication, item 5, point 1) on page 12.

TABL. 1 (26). **PRACUJĄCY<sup>a</sup> W 2016 R. (cd.)**  
Stan w dniu 31 XII  
**EMPLOYED PERSONS<sup>a</sup> IN 2016 (cont.)**  
As of 31 Dec

WYSZCZEGÓLNIENIE SPECIFICATION	Ogółem Total		Rolnictwo, leśnictwo, łowiectwo i rybactwo Agriculture, forestry and fishing	Przemysł i budownictwo Industry and construction	Handel; na- prawa pojaz- dów samo- chodowych <sup>Δ</sup> ; transport i gospodarka magazynowa; zakwatero- wanie i gas- tronomia <sup>Δ</sup> ; informacja i komunikacja Trade; repair of motor vehicles <sup>Δ</sup> ; transportation and storage; accommodation and catering <sup>Δ</sup> ; information and commu- nication	Działalność finansowa i ubezpie- czeniowa; obsługa rynku nieruchomości oraz pozostałe usługi <sup>b</sup> Financial and insurance activities; real estate activities and other services <sup>b</sup>
	ogółem total	w tym kobiety of which women				
<b>Powiat kolneński .....</b>	<b>3564</b>	<b>2007</b>	<b>130</b>	<b>931</b>	<b>655</b>	<b>1848</b>
Gmina miejska: Urban gmina:						
Kolno .....	2146	1220	10	690	396	1050
Gmina miejsko-wiejska: Urban-rural gmina:						
Stawiski .....	528	241	#	#	117	183
w tym miasto .....	480	217	#	#	97	169
of which city						
Gminy wiejskie: Rural gminas:						
Grabowo .....	138	88	#	#	#	111
Kolno .....	309	178	44	#	#	203
Mały Płock .....	227	135	#	#	#	135
Turośl .....	216	145	25	–	25	166
<b>Powiat łomżyński .....</b>	<b>4697</b>	<b>2221</b>	<b>182</b>	<b>2006</b>	<b>909</b>	<b>1600</b>
Gminy miejsko-wiejskie: Urban-rural gminas:						
Jedwabne .....	655	262	7	434	57	157
w tym miasto .....	565	228	#	382	36	#
of which city						
Nowogród .....	176	118	5	–	36	135
w tym miasto .....	170	113	#	–	35	#
of which city						
Gminy wiejskie: Rural gminas:						
Łomża .....	1175	534	20	327	541	287
Miastkowo .....	427	156	8	243	38	138
Piątnica .....	1406	616	46	809	139	412
Przytuły .....	102	66	9	#	#	68
Śniadowo .....	342	197	#	#	33	158
Wizna .....	221	135	#	#	29	114
Zbójna .....	193	137	#	–	#	131

<sup>a</sup> Według faktycznego miejsca pracy i rodzaju działalności; bez podmiotów gospodarczych o liczbie pracujących do 9 osób oraz gospodarstw indywidualnych w rolnictwie. <sup>b</sup> Patrz uwagi ogólne do publikacji, ust. 5, pkt 1) na str. 12.

<sup>a</sup> By actual workplace and kind of activity; excluding economic entities employing up to 9 persons as well as private farms in agriculture. <sup>b</sup> See general notes to the publication, item 5, point 1) on page 12.

TABL. 1 (26). **PRACUJĄCY<sup>a</sup> W 2016 R. (cd.)**  
Stan w dniu 31 XII  
**EMPLOYED PERSONS<sup>a</sup> IN 2016 (cont.)**  
As of 31 Dec

WYSZCZEGÓLNIENIE SPECIFICATION	Ogółem Total		Rolnictwo, leśnictwo, łowiectwo i rybactwo Agriculture, forestry and fishing	Przemysł i budownictwo Industry and construction	Handel; na- prawa pojaz- dów samo- chodowych <sup>Δ</sup> ; transport i gospodarka magazynowa; zakwatero- wanie i gas- tronomia <sup>Δ</sup> ; informacja i komunikacja Trade; repair of motor vehicles <sup>Δ</sup> ; transportation and storage; accommodation and catering <sup>Δ</sup> ; information and commu- nication	Działalność finansowa i ubezpie- czeniowa; obsługa rynku nieruchomości oraz pozostałe usługi <sup>b</sup> Financial and insurance activities; real estate activities and other services <sup>b</sup>
	ogółem total	w tym kobiety of which women				
<b>Powiat siemiatycki .....</b>	<b>5444</b>	<b>3031</b>	<b>204</b>	<b>1751</b>	<b>1236</b>	<b>2253</b>
Gmina miejska: Urban gmina:						
Siemiatycze .....	3697	2013	#	1452	#	1364
Gmina miejsko-wiejska: Urban-rural gmina:						
Drohiczyn .....	352	227	28	42	89	193
w tym miasto .....	223	158	–	#	#	130
of which city						
Gminy wiejskie: Rural gminas:						
Dziadkowice .....	100	73	#	#	17	67
Grodzisk .....	256	170	#	#	78	107
Mielnik .....	278	112	#	#	#	122
Milejczyce .....	94	65	7	–	14	73
Nurzec-Stacja .....	208	134	59	#	#	106
Perlejewo .....	85	63	#	#	7	72
Siemiatycze .....	374	174	17	152	56	149
<b>Powiat wysokomazowiecki</b>	<b>8364</b>	<b>4535</b>	<b>162</b>	<b>3481</b>	<b>1602</b>	<b>3119</b>
Gmina miejska: Urban gmina:						
Wysokie Mazowieckie .....	3754	2090	–	#	#	1333
Gminy miejsko-wiejskie: Urban-rural gminas:						
Ciechanowiec .....	778	504	13	129	169	467
w tym miasto .....	#	#	–	#	168	#
of which city						
Czyżew .....	1517	715	12	1065	220	220
w tym miasto .....	#	#	#	356	210	#
of which city						
Szepietowo .....	882	406	30	248	231	373
w tym miasto .....	651	291	#	#	105	#
of which city						

<sup>a</sup> Według faktycznego miejsca pracy i rodzaju działalności; bez podmiotów gospodarczych o liczbie pracujących do 9 osób oraz gospodarstw indywidualnych w rolnictwie. <sup>b</sup> Patrz uwagi ogólne do publikacji, ust. 5, pkt 1) na str. 12.

<sup>a</sup> By actual workplace and kind of activity; excluding economic entities employing up to 9 persons as well as private farms in agriculture. <sup>b</sup> See general notes to the publication, item 5, point 1) on page 12.

TABL. 1 (26). **PRACUJĄCY<sup>a</sup> W 2016 R. (cd.)**  
Stan w dniu 31 XII  
**EMPLOYED PERSONS<sup>a</sup> IN 2016 (cont.)**  
As of 31 Dec

WYSZCZEGÓLNIENIE SPECIFICATION	Ogółem Total		Rolnictwo, leśnictwo, łowiectwo i rybactwo Agriculture, forestry and fishing	Przemysł i budownictwo Industry and construction	Handel; na- prawa pojaz- dów samo- chodowych <sup>Δ</sup> ; transport i gospodarka magazynowa; zakwatero- wanie i gas- tronomia <sup>Δ</sup> ; informacja i komunikacja Trade; repair of motor vehicles <sup>Δ</sup> ; transportation and storage; accommodation and catering <sup>Δ</sup> ; information and commu- nication	Działalność finansowa i ubezpie- czeniowa; obsługa rynku nieruchomości oraz pozostałe usługi <sup>b</sup> Financial and insurance activities; real estate activities and other services <sup>b</sup>
	ogółem total	w tym kobiety of which women				
<b>Powiat wysokomazowiecki</b> (dok.) (cont.)						
Gminy wiejskie: Rural gminas:						
Klukowo .....	328	137	16	#	#	106
Kobylin-Borzymy .....	172	116	8	-	49	115
Kulesze Kościelne .....	94	78	12	#	#	77
Nowe Piekuty .....	234	152	13	-	95	126
Sokoły .....	437	260	40	51	122	224
Wysokie Mazowieckie .....	168	77	18	#	#	78
<b>Powiat zambrowski .....</b>	<b>7608</b>	<b>3573</b>	<b>82</b>	<b>3229</b>	<b>1721</b>	<b>2576</b>
Gmina miejska: Urban gmina:						
Zambrów .....	3968	2200	9	1349	981	1629
Gminy wiejskie: Rural gminas:						
Kołaki Kościelne .....	91	68	#	-	#	71
Rutki .....	512	222	8	242	51	211
Szumowo .....	1012	334	#	#	512	164
Zambrów .....	2025	749	#	#	#	501
<b>Miasto na prawach powiatu:</b> <b>City with powiat status:</b>						
<b>Łomża .....</b>	<b>14236</b>	<b>7891</b>	<b>38</b>	<b>3339</b>	<b>4118</b>	<b>6741</b>
<b>PODREGION (SUBREGION)</b> <b>SUWALSKI .....</b>	<b>43816</b>	<b>22581</b>	<b>873</b>	<b>15781</b>	<b>8914</b>	<b>18248</b>
<b>Powiat augustowski .....</b>	<b>8941</b>	<b>4395</b>	<b>260</b>	<b>3327</b>	<b>1916</b>	<b>3438</b>
Gmina miejska: Urban gmina:						
Augustów .....	7438	3588	#	3010	#	2657

<sup>a</sup> Według faktycznego miejsca pracy i rodzaju działalności; bez podmiotów gospodarczych o liczbie pracujących do 9 osób oraz gospodarstw indywidualnych w rolnictwie. <sup>b</sup> Patrz uwagi ogólne do publikacji, ust. 5, pkt 1) na str. 12.

<sup>a</sup> By actual workplace and kind of activity; excluding economic entities employing up to 9 persons as well as private farms in agriculture. <sup>b</sup> See general notes to the publication, item 5, point 1) on page 12.

TABL. 1 (26). **PRACUJĄCY<sup>a</sup> W 2016 R. (cd.)**  
Stan w dniu 31 XII  
**EMPLOYED PERSONS<sup>a</sup> IN 2016 (cont.)**  
As of 31 Dec

WYSZCZEGÓLNIENIE SPECIFICATION	Ogółem Total		Rolnictwo, leśnictwo, łowiectwo i rybactwo Agriculture, forestry and fishing	Przemysł i budownictwo Industry and construction	Handel; na- prawa pojaz- dów samo- chodowych <sup>Δ</sup> ; transport i gospodarka magazynowa; zakwatero- wanie i gas- tronomia <sup>Δ</sup> ; informacja i komunikacja Trade; repair of motor vehicles <sup>Δ</sup> ; transportation and storage; accommodation and catering <sup>Δ</sup> ; information and commu- nication	Działalność finansowa i ubezpie- czeniowa; obsługa rynku nieruchomości oraz pozostałe usługi <sup>b</sup> Financial and insurance activities; real estate activities and other services <sup>b</sup>
	ogółem total	w tym kobiety of which women				
<b>Powiat augustowski (dok.) (cont.)</b>						
Gmina miejsko-wiejska: Urban-rural gmina:						
Lipsk .....	269	159	7	64	46	152
w tym miasto .....	244	143	–	64	46	134
of which city						
Gminy wiejskie: Rural gminas:						
Augustów .....	414	177	25	#	#	172
Bargłów Kościelny .....	239	152	#	#	53	162
Nowinka .....	176	103	#	#	34	74
Płaska .....	211	104	90	#	#	96
Sztabin .....	194	112	#	30	#	125
<b>Powiat grajewski .....</b>	<b>6837</b>	<b>3423</b>	<b>130</b>	<b>2497</b>	<b>1327</b>	<b>2883</b>
Gmina miejska: Urban gmina:						
Grajewo .....	5132	2384	6	2204	938	1984
Gminy miejsko-wiejskie: Urban-rural gminas:						
Rajgród .....	386	217	43	37	138	168
w tym miasto .....	274	161	#	32	#	111
of which city						
Szczuczyn .....	478	291	11	70	123	274
w tym miasto .....	404	241	#	70	#	232
of which city						
Gminy wiejskie: Rural gminas:						
Grajewo .....	480	304	43	#	#	201
Radziłów .....	218	145	#	48	#	137
Wąsosz .....	143	82	#	#	–	119

a Według faktycznego miejsca pracy i rodzaju działalności; bez podmiotów gospodarczych o liczbie pracujących do 9 osób oraz gospodarstw indywidualnych w rolnictwie. b Patrz uwagi ogólne do publikacji, ust. 5, pkt 1) na str. 12.

a By actual workplace and kind of activity; excluding economic entities employing up to 9 persons as well as private farms in agriculture. b See general notes to the publication, item 5, point 1) on page 12.



TABL. 1 (26). **PRACUJĄCY<sup>a</sup> W 2016 R. (cd.)**  
Stan w dniu 31 XII  
**EMPLOYED PERSONS<sup>a</sup> IN 2016 (cont.)**  
As of 31 Dec

WYSZCZEGÓLNIENIE SPECIFICATION	Ogółem Total		Rolnictwo, leśnictwo, łowiectwo i rybactwo <i>Agriculture, forestry and fishing</i>	Przemysł i budownictwo <i>Industry and construction</i>	Handel; na- prawa pojaz- dów samo- chodowych <sup>Δ</sup> ; transport i gospodarka magazynowa; zakwatero- wanie i gas- tronomia <sup>Δ</sup> ; informacja i komunikacja <i>Trade; repair of motor vehicles<sup>Δ</sup>; transportation and storage; accommodation and catering<sup>Δ</sup>; information and commu- nication</i>	Działalność finansowa i ubezpie- czeniowa; obsługa rynku nieruchomości oraz pozostałe usługi <sup>b</sup> <i>Financial and insurance activities; real estate activities and other services<sup>b</sup></i>
	ogółem total	w tym kobiety of which women				
<b>Powiat moniecki .....</b>	<b>3689</b>	<b>2251</b>	<b>111</b>	<b>892</b>	<b>438</b>	<b>2248</b>
Gminy miejsko-wiejskie: <i>Urban-rural gminas:</i>						
Goniądz .....	385	225	#	#	41	311
w tym miasto .....	#	#	#	#	41	204
of which city						
Krnyszyn .....	337	222	23	38	60	216
w tym miasto .....	#	#	#	#	49	193
of which city						
Mońki .....	2247	1342	#	#	274	1190
w tym miasto .....	2182	1301	#	#	266	1170
of which city						
Gminy wiejskie: <i>Rural gminas:</i>						
Jasionówka .....	116	75	#	#	31	79
Jaświły .....	286	181	12	#	#	196
Krypno .....	158	111	#	#	#	130
Trzcianne .....	160	95	20	#	#	126
<b>Powiat sejneński .....</b>	<b>2029</b>	<b>1251</b>	<b>168</b>	<b>257</b>	<b>396</b>	<b>1208</b>
Gmina miejska: <i>Urban gmina:</i>						
Sejny .....	1244	799	#	#	265	773
Gminy wiejskie: <i>Rural gminas:</i>						
Giby .....	231	120	93	–	33	105
Krasnopol .....	161	101	#	–	#	113
Puńsk .....	298	179	#	#	79	168
Sejny .....	95	52	17	#	#	49

<sup>a</sup> Według faktycznego miejsca pracy i rodzaju działalności; bez podmiotów gospodarczych o liczbie pracujących do 9 osób oraz gospodarstw indywidualnych w rolnictwie. <sup>b</sup> Patrz uwagi ogólne do publikacji, ust. 5, pkt 1) na str. 12.

<sup>a</sup> By actual workplace and kind of activity; excluding economic entities employing up to 9 persons as well as private farms in agriculture. <sup>b</sup> See general notes to the publication, item 5, point 1) on page 12.

TABL. 1 (26). **PRACUJĄCY<sup>a</sup> W 2016 R. (dok.)**  
Stan w dniu 31 XII  
**EMPLOYED PERSONS<sup>a</sup> IN 2016 (cont.)**  
As of 31 Dec

WYSZCZEGÓLNIENIE SPECIFICATION	Ogółem Total		Rolnictwo, leśnictwo, łowiectwo i rybactwo Agriculture, forestry and fishing	Przemysł i budownictwo Industry and construction	Handel; na- prawa pojaz- dów samo- chodowych <sup>a</sup> ; transport i gospodarka magazynowa; zakwatero- wanie i gas- tronomia <sup>a</sup> ; informacja i komunikacja Trade; repair of motor vehicles <sup>a</sup> ; transportation and storage; accommodation and catering <sup>a</sup> ; information and commu- nication	Działalność finansowa i ubezpie- czeniowa; obsługa rynku nieruchomości oraz pozostałe usługi <sup>b</sup> Financial and insurance activities; real estate activities and other services <sup>b</sup>
	ogółem total	w tym kobiety of which women				
<b>Powiat suwalski .....</b>	<b>3400</b>	<b>1644</b>	<b>62</b>	<b>1400</b>	<b>714</b>	<b>1224</b>
Gminy wiejskie: Rural gminas:						
Bakalarzewo .....	198	115	6	39	73	80
Filipów .....	222	146	6	#	#	121
Jeleniewo .....	185	93	#	#	55	92
Przerośl .....	118	86	#	#	#	106
Raczki .....	524	198	#	#	86	178
Rutka-Tartak .....	91	63	6	#	#	63
Suwałki .....	1579	713	10	872	401	296
Szypłiszki .....	386	170	6	102	62	216
Wiżajny .....	97	60	6	#	#	72
<b>Miasto na prawach powiatu: City with powiat status:</b>						
<b>Suwałki .....</b>	<b>18920</b>	<b>9617</b>	<b>142</b>	<b>7408</b>	<b>4123</b>	<b>7247</b>

a Według faktycznego miejsca pracy i rodzaju działalności; bez podmiotów gospodarczych o liczbie pracujących do 9 osób oraz gospodarstw indywidualnych w rolnictwie. b Patrz uwagi ogólne do publikacji, ust. 5, pkt 1) na str. 12.

a By actual workplace and kind of activity; excluding economic entities employing up to 9 persons as well as private farms in agriculture. b See general notes to the publication, item 5, point 1) on page 12.

TABL. 2 (27). PRZECIĘTNE ZATRUDNIENIE<sup>a</sup> W 2016 R.  
AVERAGE PAID EMPLOYMENT<sup>a</sup> IN 2016

WYSZCZEGÓLNIENIE SPECIFICATION	Ogółem Total	Rolnictwo, leśnictwo, łowiectwo i rybactwo Agriculture, forestry and fishing	Przemysł i budownictwo Industry and construction	Handel; naprawa pojazdów sa- mochodowych <sup>Δ</sup> ; transport i go- spodarka magazynowa; zakwaterowanie i gastronomia <sup>Δ</sup> ; informacja i komunikacja Trade; repair of motor vehicles <sup>Δ</sup> ; transportation and storage; accommodation and catering <sup>Δ</sup> ; information and communication	Działalność finansowa i ubezpieczenio- wa; obsługa rynku nierucho- mości oraz pozostałe usługi <sup>b</sup> Financial and insurance activities; real estate activities and other services <sup>b</sup>
<b>WOJEWÓDZTWO .....</b> <b>VOIVODSHIP</b>	<b>181152</b>	<b>1875</b>	<b>59812</b>	<b>34410</b>	<b>85055</b>
<b>Podregion (Subregion)</b>					
<b>białostocki .....</b>	<b>92987</b>	<b>695</b>	<b>24964</b>	<b>19529</b>	<b>47800</b>
Powiaty: Powiats:					
białostocki .....	17378	433	7173	3997	5775
sokólski .....	6183	145	2085	825	3128
Miasto na prawach powiatu: City with powiat status:					
Białystok .....	69427	117	15706	14707	38898
<b>Podregion (Subregion)</b>					
<b>łomżyński .....</b>	<b>53345</b>	<b>670</b>	<b>21697</b>	<b>9012</b>	<b>21965</b>
Powiaty: Powiats:					
bielski .....	9334	150	4588	1724	2873
hajnowski .....	6637	162	3207	536	2732
kolneński .....	2727	#	736	#	1573
łomżyński .....	3918	#	2022	#	1361
siemiatycki .....	4396	142	1568	730	1957
wysokomazowiecki .....	8275	34	4196	1123	2922
zambrowski .....	5409	9	2205	1146	2049
Miasto na prawach powiatu: City with powiat status:					
Łomża .....	12649	#	3177	#	6498
<b>Podregion (Subregion)</b>					
<b>suwalski .....</b>	<b>34820</b>	<b>511</b>	<b>13151</b>	<b>5869</b>	<b>15290</b>
Powiaty: Powiats:					
augustowski .....	6834	229	2904	1086	2615
grajewski .....	6752	#	3431	#	2349
moniecki .....	3165	#	922	#	2034
sejneński .....	1608	115	138	311	1044
suwalski .....	2587	#	1070	#	1059
Miasto na prawach powiatu: City with powiat status:					
Suwałki .....	13875	#	4686	#	6189

a Bez podmiotów gospodarczych o liczbie pracujących do 9 osób oraz gospodarstw indywidualnych w rolnictwie; bez zatrudnionych za granicą. b Patrz uwagi ogólne do publikacji, ust. 5, pkt 1) na str. 12.

a Excluding economic entities employing up to 9 persons and private farms in agriculture; excluding persons employed abroad. b See general notes to the publication, item 5, point 1) on page 12.

TABL. 3 (28). **BEZROBOTNI ZAREJESTROWANI I STOPA BEZROBOCIA W 2016 R.**  
Stan w dniu 31 XII  
**REGISTERED UNEMPLOYED PERSONS AND UNEMPLOYMENT RATE IN 2016**  
As of 31 Dec

WYSZCZEGÓLNIENIE SPECIFICATION	Bezrobotni zarejestrowani <i>Registered unemployed persons</i>						Stopa bezrobocia rejestr- owanego w % <i>Registered unemployment rate in %</i>
	z ogółem <i>of total</i>						
	ogółem <i>total</i>	zamieszkali na wsi <i>living in rural areas</i>	dotychczas niepracujący <i>previously not employed</i>	absolwenci <sup>a</sup> <i>school-leavers<sup>a</sup></i>	zwolnieni z przyczyn dotyczących zakładu pracy <i>terminated for company reasons</i>	posiadający prawo do zasiłku <i>possessing benefit rights</i>	
<b>WOJEWÓDZTWO VOIVODSHIP</b>	<b>48361</b>	<b>17953</b>	<b>8899</b>	<b>1996</b>	<b>1624</b>	<b>5215</b>	<b>10,3</b>
<b>Podregion (Subregion) białostocki .....</b>	<b>20827</b>	<b>5296</b>	<b>3565</b>	<b>718</b>	<b>740</b>	<b>2016</b>	<b>10,2</b>
Powiaty: <i>Powiats:</i>							
białostocki .....	5949	3384	1092	219	260	610	12,1
sokólski .....	3557	1912	860	149	162	229	13,0
Miasto na prawach powiatu: <i>City with powiat status:</i>							
Białystok .....	11321	–	1613	350	318	1177	8,9
<b>Podregion (Subregion) łomżyński .....</b>	<b>16202</b>	<b>7777</b>	<b>3296</b>	<b>794</b>	<b>564</b>	<b>1775</b>	<b>10,0</b>
Powiaty: <i>Powiats:</i>							
bielski .....	1667	650	256	85	154	246	6,9
hajnowski .....	1658	879	225	40	61	226	9,9
kolneński .....	2689	1727	726	150	75	283	16,6
łomżyński .....	2051	1821	504	147	18	204	10,3
siemiatycki .....	1553	934	424	77	96	109	9,3
wysokomazowiecki ..	1847	1015	485	106	74	136	6,8
zambrowski .....	1859	751	307	68	60	190	10,5
Miasto na prawach powiatu: <i>City with powiat status:</i>							
Łomża .....	2878	–	369	121	26	381	12,0
<b>Podregion (Subregion) suwalski .....</b>	<b>11332</b>	<b>4880</b>	<b>2038</b>	<b>484</b>	<b>320</b>	<b>1424</b>	<b>10,9</b>
Powiaty: <i>Powiats:</i>							
augustowski .....	2539	1142	448	105	75	219	12,2
grajewski .....	3082	1136	665	110	62	459	17,3
moniecki .....	1415	802	365	78	41	99	9,3
sejneński .....	1376	956	236	44	25	180	15,7
suwalski .....	844	844	126	68	27	109	6,2
Miasto na prawach powiatu: <i>City with powiat status:</i>							
Suwałki .....	2076	–	198	79	90	358	7,5

a Za bezrobotnego absolwenta uważa się osobę w okresie do upływu 12 miesięcy od dnia ukończenia nauki potwierdzonej świadectwem, dyplomem lub innym dokumentem ukończenia szkoły (dotyczy absolwentów z wykształceniem zasadniczym zawodowym, średnim, policealnym lub wyższym), kursów zawodowych trwających co najmniej 24 miesiące lub nabycia uprawnień do wykonywania zawodu przez osoby niepełnosprawne.

Źródło: dane Ministerstwa Rodziny, Pracy i Polityki Społecznej.

a An unemployed school-leaver is a person who has, within the last 12 months, graduated any school confirmed by a certificate, diploma or other document completion of education (concerns school-leavers with basic vocational, secondary, post-secondary or tertiary education), completed a minimum of 24 months of vocational training courses or disabled persons who acquired qualifications to work in a given occupation.

Source: data of the Ministry of Family, Labour and Social Policy.

TABL. 4 (29). **BEZROBOTNI NOWO ZAREJESTROWANI I WYREJESTROWANI ORAZ OFERTY PRACY W 2016 R.**

NEWLY REGISTERED UNEMPLOYED PERSONS AND PERSONS REMOVED FROM UNEMPLOYMENT ROLLS AS WELL AS JOB OFFERS IN 2016

WYSZCZEGÓLNIENIE SPECIFICATION	Bezrobotni nowo zarejestrowani <sup>a</sup> Newly registered unemployed persons <sup>a</sup>			Bezrobotni wyrejestrowani <sup>a</sup> Persons removed from unemployment rolls <sup>a</sup>			Oferty pracy Job offers	
	ogółem total	z liczby ogółem of total number		ogółem total	z liczby ogółem of total number		w ciągu roku during the year	stan w dniu 31 XII as of 31 Dec
		kobiety women	po raz kolejny another time		kobiety women	z tytułu podjęcia pracy received jobs		
<b>WOJEWÓDZTWO VOIVODSHIP</b>	<b>66405</b>	<b>30478</b>	<b>54340</b>	<b>73063</b>	<b>33364</b>	<b>37873</b>	<b>31022</b>	<b>880</b>
<b>Podregion (Subregion) białostocki .....</b>	<b>26309</b>	<b>11682</b>	<b>21029</b>	<b>29706</b>	<b>13114</b>	<b>15411</b>	<b>11495</b>	<b>312</b>
Powiaty: Powiats:								
białostocki .....	7266	3230	5777	8162	3566	4170	2499	83
sokólski .....	4369	1995	3645	4987	2260	2510	2083	1
Miasto na prawach powiatu: City with powiat status:								
Białystok .....	14674	6457	11607	16557	7288	8731	6913	228
<b>Podregion (Subregion) łomżyński .....</b>	<b>21863</b>	<b>10373</b>	<b>17920</b>	<b>23279</b>	<b>11049</b>	<b>12131</b>	<b>11841</b>	<b>152</b>
Powiaty: Powiats:								
bielski .....	2570	1212	2020	2719	1292	1584	1755	18
hajnowski .....	2466	1223	2089	2523	1262	1120	1619	35
kolneński .....	3258	1680	2819	3287	1671	1680	1251	-
łomżyński .....	2515	1237	1984	2756	1338	1439	845	4
siemiatycki .....	1998	864	1568	2100	935	1026	840	8
wysokomazowiecki ..	2271	1010	1725	2503	1161	1457	1565	51
zambrowski .....	2881	1303	2434	3209	1432	1515	1745	10
Miasto na prawach powiatu: City with powiat status:								
Łomża .....	3904	1844	3281	4182	1958	2310	2221	26
<b>Podregion (Subregion) suwalski .....</b>	<b>18233</b>	<b>8423</b>	<b>15391</b>	<b>20078</b>	<b>9201</b>	<b>10331</b>	<b>7686</b>	<b>416</b>
Powiaty: Powiats:								
augustowski .....	3890	1818	3290	4609	2153	2318	2085	178
grajewski .....	3851	1775	3280	4015	1808	2320	1628	94
moniecki .....	1924	880	1538	2389	1026	1076	913	8
sejneński .....	2331	1089	2090	2404	1132	1274	925	30
suwalski .....	1771	779	1407	1892	858	916	460	9
Miasto na prawach powiatu: City with powiat status:								
Suwałki .....	4466	2082	3786	4769	2224	2427	1675	97

a W ciągu roku.

Źródło: dane Ministerstwa Rodziny, Pracy i Polityki Społecznej.

a During the year.

Source: data of the Ministry of Family, Labour and Social Policy.

TABL. 5 (30). **BEZROBOTNI ZAREJESTROWANI WEDŁUG PŁCI W 2016 R.**  
Stan w dniu 31 XII  
REGISTERED UNEMPLOYED PERSONS BY SEX IN 2016  
As of 31 Dec

WYSZCZEGÓLNIENIE SPECIFICATION	Ogółem Total	Mężczyźni Men	Kobiety Women
<b>WOJEWÓDZTWO ..... VOIVODSHIP</b>	<b>48361</b>	<b>26304</b>	<b>22057</b>
<b>PODREGION (SUBREGION)</b>			
<b>BIAŁOSTOCKI .....</b>	<b>20827</b>	<b>11666</b>	<b>9161</b>
<b>Powiat białostocki .....</b>	<b>5949</b>	<b>3337</b>	<b>2612</b>
Gminy miejsko-wiejskie: <i>Urban-rural gminas:</i>			
Choroszcz .....	452	247	205
Czarna Białostocka .....	450	209	241
Łapy .....	1340	781	559
Michałowice .....	354	210	144
Supraśl .....	572	330	242
Suraz .....	89	58	31
Tykocin .....	162	100	62
Wasilków .....	598	296	302
Zabłudów .....	378	229	149
Gminy wiejskie: <i>Rural gminas:</i>			
Dobrzyniewo Duże .....	284	159	125
Gródek .....	293	167	126
Juchnowiec Kościelny .....	531	311	220
Poświętne .....	144	66	78
Turośń Kościelna .....	241	140	101
Zawady .....	61	34	27
<b>Powiat sokólski .....</b>	<b>3557</b>	<b>2088</b>	<b>1469</b>
Gminy miejsko-wiejskie: <i>Urban-rural gminas:</i>			
Dąbrowa Białostocka .....	653	386	267
Krynki .....	257	126	131
Sokółka .....	1299	728	571
Suchowola .....	326	214	112
Gminy wiejskie: <i>Rural gminas:</i>			
Janów .....	146	86	60
Korycin .....	87	58	29
Kuźnica .....	266	168	98
Nowy Dwór .....	149	97	52
Sidra .....	174	111	63
Szudziałowo .....	200	114	86
<b>Miasto na prawach powiatu: City with powiat status:</b>			
<b>Białystok .....</b>	<b>11321</b>	<b>6241</b>	<b>5080</b>
<b>PODREGION (SUBREGION)</b>			
<b>ŁOMŻYŃSKI .....</b>	<b>16202</b>	<b>8611</b>	<b>7591</b>
<b>Powiat bielski .....</b>	<b>1667</b>	<b>861</b>	<b>806</b>
Gminy miejskie: <i>Urban gminas:</i>			
Bielsk Podlaski .....	897	457	440
Brańsk .....	119	62	57
Gminy wiejskie: <i>Rural gminas:</i>			
Bielsk Podlaski .....	184	89	95
Boćki .....	104	49	55
Brańsk .....	92	55	37
Orla .....	87	47	40
Rudka .....	75	40	35
Wyszki .....	109	62	47

TABL. 5 (30). **BEZROBOTNI ZAREJESTROWANI WEDŁUG PŁCI W 2016 R. (cd.)**  
Stan w dniu 31 XII  
REGISTERED UNEMPLOYED PERSONS BY SEX IN 2016 (cont.)  
As of 31 Dec

WYSZCZEGÓLNIENIE SPECIFICATION	Ogółem Total	Mężczyźni Men	Kobiety Women
<b>Powiat hajnowski</b> .....	<b>1658</b>	<b>941</b>	<b>717</b>
Gmina miejska: <i>Urban gmina:</i>			
Hajnówka .....	729	419	310
Gmina miejsko-wiejska: <i>Urban-rural gmina:</i>			
Kleszczele .....	86	47	39
Gminy wiejskie: <i>Rural gminas:</i>			
Białowieża .....	100	66	34
Czeremcha .....	160	84	76
Czyże .....	44	28	16
Dubicze Cerkiewne .....	55	29	26
Hajnówka .....	126	72	54
Narew .....	184	109	75
Narewka .....	174	87	87
<b>Powiat kolneński</b> .....	<b>2689</b>	<b>1490</b>	<b>1199</b>
Gmina miejska: <i>Urban gmina:</i>			
Kolno .....	789	735	354
Gmina miejsko-wiejska: <i>Urban-rural gmina:</i>			
Stawiski .....	343	175	168
Gminy wiejskie: <i>Rural gminas:</i>			
Grabowo .....	194	112	82
Kolno .....	584	319	265
Mały Płock .....	360	213	147
Turośl .....	419	236	183
<b>Powiat łomżyński</b> .....	<b>2051</b>	<b>1023</b>	<b>1028</b>
Gminy miejsko-wiejskie: <i>Urban-rural gminas:</i>			
Jedwabne .....	193	103	90
Nowogród .....	166	81	85
Gminy wiejskie: <i>Rural gminas:</i>			
Łomża .....	434	213	221
Miastkowo .....	236	129	107
Piątnica .....	403	179	224
Przytuły .....	58	37	21
Śniadowo .....	179	82	97
Wizna .....	152	76	76
Zbójna .....	230	123	107
<b>Powiat siemiatycki</b> .....	<b>1553</b>	<b>893</b>	<b>660</b>
Gmina miejska: <i>Urban gmina:</i>			
Siemiatycze .....	544	318	226
Gmina miejsko-wiejska: <i>Urban-rural gmina:</i>			
Drohiczyn .....	186	100	86

TABL. 5 (30). **BEZROBOTNI ZAREJESTROWANI WEDŁUG PŁCI W 2016 R. (cd.)**  
Stan w dniu 31 XII  
REGISTERED UNEMPLOYED PERSONS BY SEX IN 2016 (cont.)  
As of 31 Dec

WYSZCZEGÓLNIENIE SPECIFICATION	Ogółem Total	Mężczyźni Men	Kobiety Women
<b>Powiat siemiatycki (dok.) (cont.)</b>			
Gminy wiejskie: Rural gminas:			
Dziadkowice .....	71	35	36
Grodzisk .....	92	54	38
Mielnik .....	65	33	32
Milejczyce .....	96	59	37
Nurzec-Stacja .....	266	160	106
Perlejewo .....	59	35	24
Siemiatycze .....	174	99	75
<b>Powiat wysokomazowiecki .....</b>	<b>1847</b>	<b>1084</b>	<b>763</b>
Gmina miejska: Urban gmina:			
Wysokie Mazowieckie .....	346	205	141
Gminy miejsko-wiejskie: Urban-rural gminas:			
Ciechanowiec .....	349	210	139
Czyżew .....	186	107	79
Szepietowo .....	269	156	113
Gminy wiejskie: Rural gminas:			
Klukowo .....	130	77	53
Kobylin-Borzymy .....	57	42	15
Kulesze Kościelne .....	81	37	44
Nowe Piekuty .....	98	52	46
Sokoły .....	209	125	84
Wysokie Mazowieckie .....	122	73	49
<b>Powiat zambrowski .....</b>	<b>1859</b>	<b>873</b>	<b>986</b>
Gmina miejska: Urban gmina:			
Zambrów .....	1108	526	582
Gminy wiejskie: Rural gminas:			
Kołaki Kościelne .....	54	28	26
Rutki .....	258	119	139
Szumowo .....	140	59	81
Zambrów .....	299	141	158
<b>Miasto na prawach powiatu: City with powiat status:</b>			
<b>Łomża .....</b>	<b>2878</b>	<b>1446</b>	<b>1432</b>
<b>PODREGION (SUBREGION)</b>			
<b>SUWALSKI .....</b>	<b>11332</b>	<b>6027</b>	<b>5305</b>
<b>Powiat augustowski .....</b>	<b>2539</b>	<b>1438</b>	<b>1101</b>
Gmina miejska: Urban gmina:			
Augustów .....	1226	695	531
Gmina miejsko-wiejska: Urban-rural gmina:			
Lipsk .....	304	179	125
Gminy wiejskie: Rural gminas:			
Augustów .....	261	140	121
Bargłów Kościelny .....	247	130	117
Nowinka .....	111	69	42
Płaska .....	174	100	74
Sztabin .....	216	125	91



TABL. 5 (30). **BEZROBOTNI ZAREJESTROWANI WEDŁUG PŁCI W 2016 R. (dok.)**  
Stan w dniu 31 XII  
**REGISTERED UNEMPLOYED PERSONS BY SEX IN 2016 (cont.)**  
As of 31 Dec

WYSZCZEGÓLNIENIE SPECIFICATION	Ogółem Total	Mężczyźni Men	Kobiety Women
<b>Powiat grajewski</b> .....	<b>3082</b>	<b>1592</b>	<b>1490</b>
Gmina miejska: Urban gmina:			
Grajewo .....	1530	737	793
Gminy miejsko-wiejskie: Urban-rural gminas:			
Rajgród .....	349	199	150
Szczuczyn .....	448	240	208
Gminy wiejskie: Rural gminas:			
Grajewo .....	340	176	164
Radziłów .....	201	115	86
Wąsosz .....	214	125	89
<b>Powiat moniecki</b> .....	<b>1415</b>	<b>791</b>	<b>624</b>
Gminy miejsko-wiejskie: Urban-rural gminas:			
Goniądz .....	190	105	85
Knyszyn .....	237	130	107
Mońki .....	516	283	233
Gminy wiejskie: Rural gminas:			
Jasionówka .....	81	47	34
Jaświły .....	130	81	49
Krypno .....	137	72	65
Trzcianne .....	124	73	51
<b>Powiat sejneński</b> .....	<b>1376</b>	<b>798</b>	<b>578</b>
Gmina miejska: Urban gmina:			
Sejny .....	420	267	153
Gminy wiejskie: Rural gminas:			
Giby .....	231	112	119
Krasnopol .....	250	139	111
Puńsk .....	216	136	80
Sejny .....	259	144	115
<b>Powiat suwalski</b> .....	<b>844</b>	<b>417</b>	<b>427</b>
Gminy wiejskie: Rural gminas:			
Bakałarzewo .....	58	26	32
Filipów .....	155	86	69
Jeleniewo .....	64	29	35
Przerośl .....	81	43	38
Raczki .....	107	49	58
Rutka-Tartak .....	46	23	23
Suwałki .....	206	102	104
Szypliszki .....	77	32	45
Wiżajny .....	50	27	23
<b>Miasto na prawach powiatu: City with powiat status:</b>			
<b>Suwałki</b> .....	<b>2076</b>	<b>991</b>	<b>1085</b>

Źródło: dane Ministerstwa Rodziny, Pracy i Polityki Społecznej.  
Source: data of the Ministry of Family, Labour and Social Policy.

TABL. 6 (31). **BEZROBOTNI ZAREJESTROWANI WEDŁUG WIEKU I POZIOMU WYKSZTAŁCENIA W 2016 R.**  
Stan w dniu 31 XII  
**REGISTERED UNEMPLOYED PERSONS BY AGE AND EDUCATIONAL LEVEL IN 2016**  
As of 31 Dec

WYSZCZEGÓLNIENIE SPECIFICATION	Ogółem Total	Z ogółem Of total									
		w wieku aged					z wykształceniem with education				
		24 lata i mniej and less	25-34	35-44	45-54	55 lat i więcej and more	wyższym tertiary	średnim secondary		zasadniczym zawodowym basic vocational	gimnazjalnym, podstawowym i niepełnym podstawowym lower secondary, primary and incomplete primary
<b>WOJEWÓDZTWO VOIVODSHIP</b>	<b>48361</b>	<b>7082</b>	<b>13997</b>	<b>9616</b>	<b>8383</b>	<b>9283</b>	<b>6993</b>	<b>11093</b>	<b>5555</b>	<b>11453</b>	<b>13267</b>
<b>Podregion (Subregion) białostocki</b>	<b>20827</b>	<b>2320</b>	<b>6104</b>	<b>4399</b>	<b>3705</b>	<b>4299</b>	<b>3704</b>	<b>5022</b>	<b>2381</b>	<b>4634</b>	<b>5086</b>
Powiaty: Powiats:											
białostocki .....	5949	809	1797	1162	1013	1168	818	1516	614	1464	1537
sokólski .....	3557	581	1012	680	625	659	303	843	447	930	1034
Miasto na prawach powiatu: City with powiat status:											
Białystok .....	11321	930	3295	2557	2067	2472	2583	2663	1320	2240	2515
<b>Podregion (Subregion) łomżyński</b>	<b>16202</b>	<b>2950</b>	<b>4632</b>	<b>3107</b>	<b>2699</b>	<b>2814</b>	<b>2054</b>	<b>3510</b>	<b>1828</b>	<b>4066</b>	<b>4744</b>
Powiaty: Powiats:											
bielski .....	1667	252	489	300	304	322	238	422	184	376	447
hajnowski .....	1658	180	425	356	316	381	211	364	185	404	494
kolneński .....	2689	677	786	512	420	294	264	502	346	745	832
łomżyński .....	2051	513	607	394	280	257	251	501	198	497	604
siemiatycki .....	1553	285	430	262	269	307	180	302	152	361	558
wysokomazowiecki .....	1847	418	543	327	275	284	195	456	183	531	482
zambrowski .....	1859	293	506	390	331	339	183	282	250	517	627
Miasto na prawach powiatu: City with powiat status:											
Łomża .....	2878	332	846	566	504	630	532	681	330	635	700
<b>Podregion (Subregion) suwalski ....</b>	<b>11332</b>	<b>1812</b>	<b>3261</b>	<b>2110</b>	<b>1979</b>	<b>2170</b>	<b>1235</b>	<b>2561</b>	<b>1346</b>	<b>2753</b>	<b>3437</b>
Powiaty: Powiats:											
augustowski .....	2539	381	675	456	480	547	271	561	288	719	700
grajewski .....	3082	496	877	635	565	509	247	691	368	809	967
moniecki .....	1415	300	436	218	213	248	106	302	193	303	511
sejneński .....	1376	234	428	292	226	196	139	378	189	267	403
suwalski .....	844	166	272	139	125	142	119	170	77	208	270
Miasto na prawach powiatu: City with powiat status:											
Suwałki .....	2076	235	573	370	370	528	353	459	231	447	586

a Łącznie z policealnym.

Z r ó d ł o: dane Ministerstwa Rodziny, Pracy i Polityki Społecznej.

a Including post-secondary education.

S o u r c e: data of the Ministry of Family, Labour and Social Policy.

TABL. 7 (32). **BEZROBOTNI ZAREJESTROWANI WEDŁUG CZASU POZOSTAWANIA BEZ PRACY W 2016 R.**  
Stan w dniu 31 XII  
**REGISTERED UNEMPLOYED PERSONS BY DURATION OF UNEMPLOYMENT IN 2016**  
As of 31 Dec

WYSZCZEGÓLNIENIE SPECIFICATION	Ogółem Total	Według czasu pozostawania bez pracy <sup>a</sup> By duration of unemployment <sup>a</sup>					
		1 miesiąc i mniej 1 month and less	1–3	3–6	6–12	12–24	powyżej 24 miesięcy more than 24 months
<b>WOJEWÓDZTWO ..... VOIVODSHIP</b>	<b>48361</b>	<b>4142</b>	<b>7989</b>	<b>6829</b>	<b>7148</b>	<b>8423</b>	<b>13830</b>
<b>Podregion (Subregion) białostocki .....</b>	<b>20827</b>	<b>1596</b>	<b>3225</b>	<b>2846</b>	<b>3007</b>	<b>3682</b>	<b>6471</b>
Powiaty: Powiats:							
białostocki .....	5949	487	965	801	856	1075	1765
sokólski .....	3557	245	520	396	463	607	1326
Miasto na prawach powiatu: City with powiat status:							
Białystok .....	11321	864	1740	1649	1688	2000	3380
<b>Podregion (Subregion) łomżyński .....</b>	<b>16202</b>	<b>1407</b>	<b>2762</b>	<b>2320</b>	<b>2426</b>	<b>2854</b>	<b>4433</b>
Powiaty: Powiats:							
bielski .....	1667	126	374	193	213	268	493
hajnowski .....	1658	190	324	232	237	298	377
kolneński .....	2689	165	362	447	395	544	776
łomżyński .....	2051	207	336	279	301	322	606
siemiatycki .....	1553	142	254	190	234	276	457
wysokomazowiecki .....	1847	137	280	274	288	386	482
zambrowski .....	1859	187	331	228	259	277	577
Miasto na prawach powiatu: City with powiat status:							
Łomża .....	2878	253	501	477	499	483	665
<b>Podregion (Subregion) suwalski .....</b>	<b>11332</b>	<b>1139</b>	<b>2002</b>	<b>1663</b>	<b>1715</b>	<b>1887</b>	<b>2926</b>
Powiaty: Powiats:							
augustowski .....	2539	225	422	331	349	400	812
grajewski .....	3082	239	428	489	484	558	884
moniecki .....	1415	117	227	196	220	256	399
sejneński .....	1376	138	248	177	217	278	318
suwalski .....	844	115	218	140	112	117	142
Miasto na prawach powiatu: City with powiat status:							
Suwałki .....	2076	305	459	330	333	278	371

<sup>a</sup> Od momentu rejestracji w urzędzie pracy; przedziały zostały domknięte prawostronnie, np. w przedziale 3–6 uwzględniono osoby, które pozostawały bez pracy 3 miesiące i 1 dzień do 6 miesięcy.

Źródło: dane Ministerstwa Rodziny, Pracy i Polityki Społecznej.

<sup>a</sup> From the date of registering in a labour office; intervals were shifted upward, e.g. in the interval 3–6, persons remaining unemployed from 3 months and 1 day to 6 months were included.

Source: data of the Ministry of Family, Labour and Social Policy.

TABL. 8 (33). **BEZROBOTNI ZAREJESTROWANI WEDŁUG STAŻU PRACY W 2016 R.**  
Stan w dniu 31 XII  
**REGISTERED UNEMPLOYED PERSONS BY WORK SENIORITY IN 2016**  
As of 31 Dec

WYSZCZEGÓLNIENIE SPECIFICATION	Ogółem Total	Bez stażu pracy No work seniority	Ze stażem <sup>a</sup> With work seniority <sup>a</sup>					powyżej 30 lat more than 30 years
			1 rok i mniej 1 year and less	1–5	5–10	10–20	20–30	
<b>WOJEWÓDZTWO ..... VOIVODSHIP</b>	<b>48361</b>	<b>8899</b>	<b>9703</b>	<b>10844</b>	<b>6272</b>	<b>6599</b>	<b>4383</b>	<b>1661</b>
<b>Podregion (Subregion) białostocki .....</b>	<b>20827</b>	<b>3565</b>	<b>4261</b>	<b>4241</b>	<b>2736</b>	<b>2988</b>	<b>2129</b>	<b>907</b>
Powiaty: Powiats:								
białostocki .....	5949	1092	1206	1179	777	826	614	255
sokólski .....	3557	860	704	796	416	464	230	87
Miasto na prawach powiatu: City with powiat status:								
Białystok .....	11321	1613	2351	2266	1543	1698	1285	565
<b>Podregion (Subregion) łomżyński .....</b>	<b>16202</b>	<b>3296</b>	<b>3014</b>	<b>3894</b>	<b>2078</b>	<b>2108</b>	<b>1344</b>	<b>468</b>
Powiaty: Powiats:								
bielski .....	1667	256	296	368	222	254	174	97
hajnowski .....	1658	225	281	408	245	244	179	76
kolneński .....	2689	726	537	688	305	274	132	27
łomżyński .....	2051	504	421	501	241	252	108	24
siemiatycki .....	1553	424	242	363	175	195	110	44
wysokomazowiecki .....	1847	485	373	429	207	208	111	34
zambrowski .....	1859	307	331	444	281	257	184	55
Miasto na prawach powiatu: City with powiat status:								
Łomża .....	2878	369	533	693	402	424	346	111
<b>Podregion (Subregion) suwalski .....</b>	<b>11332</b>	<b>2038</b>	<b>2428</b>	<b>2709</b>	<b>1458</b>	<b>1503</b>	<b>910</b>	<b>286</b>
Powiaty: Powiats:								
augustowski .....	2539	448	511	584	345	371	213	67
grajewski .....	3082	665	531	748	423	422	212	81
moniecki .....	1415	365	352	296	139	152	79	32
sejneński .....	1376	236	398	330	174	154	65	19
suwalski .....	844	126	222	243	94	97	49	13
Miasto na prawach powiatu: City with powiat status:								
Suwałki .....	2076	198	414	508	283	307	292	74

a Przedziały zostały domknięte prawostronnie, np. w przedziale 1–5 uwzględniono osoby ze stażem pracy 1 rok i 1 dzień do 5 lat.  
Ż r ó d ł o: dane Ministerstwa Rodziny, Pracy i Polityki Społecznej.

a Intervals were shifted upward, e.g. in the interval 1–5, persons who worked 1 year and 1 day to 5 years were included.  
S o u r c e: data of the Ministry of Family, Labour and Social Policy.

TABL. 9 (34). **BEZROBOTNI ZAREJESTROWANI BĘDĄCY W SZCZEGÓLNEJ SYTUACJI NA RYNKU PRACY<sup>a</sup> W 2016 R.**

Stan w dniu 31 XII

**REGISTERED UNEMPLOYED PERSONS WITH A SPECIFIC SITUATION ON THE LABOUR MARKET<sup>a</sup> IN 2016**

As of 31 Dec

WYSZCZEGÓLNIENIE SPECIFICATION	W wieku Aged			Długotrwale bezrobotni <sup>b</sup> Long-term unemployed <sup>b</sup>	Osoby korzystające ze świadczeń pomocy społecznej Unemployed persons benefiting from social assistance	Osoby posiadające co najmniej jedno dziecko Unemployed persons with at least one child		Niepełnosprawni Disabled
	do 30 roku życia below 30 years of age		powyżej 50 roku życia over 50 years of age			do 6 roku życia under 6 years of age	niepełnosprawne do 18 roku życia disabled child under 18 years of age	
	razem total	w tym do 25 roku życia of which below 25 years of age						
<b>WOJEWÓDZTWO ..... VOIVODSHIP</b>	<b>14538</b>	<b>7082</b>	<b>13698</b>	<b>29301</b>	<b>972</b>	<b>7001</b>	<b>72</b>	<b>3042</b>
<b>Podregion (Subregion) białostocki .....</b>	<b>5441</b>	<b>2320</b>	<b>6277</b>	<b>13159</b>	<b>810</b>	<b>2943</b>	<b>44</b>	<b>1593</b>
Powiaty: Powiats:								
białostocki .....	1752	809	1720	3694	294	864	15	366
sokółski .....	1125	581	982	2403	447	543	11	186
Miasto na prawach powiatu: City with powiat status:								
Białystok .....	2564	930	3575	7062	69	1536	18	1041
<b>Podregion (Subregion) łomżyński .....</b>	<b>5512</b>	<b>2950</b>	<b>4242</b>	<b>9593</b>	<b>12</b>	<b>2389</b>	<b>16</b>	<b>898</b>
Powiaty: Powiats:								
bielski .....	514	252	492	942	–	315	7	170
hajnowski .....	389	180	538	924	–	195	3	123
kolneński .....	1123	677	499	1777	3	420	2	52
łomżyński .....	880	513	390	1190	–	299	–	86
siemiatycki .....	530	285	446	960	–	223	–	84
wysokomazowiecki .....	750	418	436	1064	–	287	–	49
zambrowski .....	543	293	536	1127	9	263	4	91
Miasto na prawach powiatu: City with powiat status:								
Łomża .....	783	332	905	1609	–	387	–	243
<b>Podregion (Subregion) suwalski .....</b>	<b>3585</b>	<b>1812</b>	<b>3179</b>	<b>6549</b>	<b>150</b>	<b>1669</b>	<b>12</b>	<b>551</b>
Powiaty: Powiats:								
augustowski .....	733	381	796	1562	–	309	3	72
grajewski .....	967	496	782	1977	36	507	3	89
moniecki .....	566	300	361	858	109	262	2	58
sejneński .....	474	234	297	854	4	122	1	19
suwalski .....	330	166	200	358	1	139	2	55
Miasto na prawach powiatu: City with powiat status:								
Suwalki .....	515	235	743	940	–	330	1	258

a W podziale na kategorie bezrobotnych 1 osoba może być wykazana więcej niż jeden raz. b Pozostający w rejestrze powiatowego urzędu pracy łącznie przez okres ponad 12 miesięcy w okresie ostatnich 2 lat, z wyłączeniem okresów odbywania stażu i przygotowania zawodowego dorosłych w miejscu pracy.

Źródło: dane Ministerstwa Rodziny, Pracy i Polityki Społecznej.

a The division by categories may indicate one person more than once. b Remaining in the register rolls of the powiat labour office for the overall period of over 12 months during the last two years, excluding the periods of undergoing a traineeship and on a job occupational training of adults at the workplace.

Source: data of the Ministry of Family, Labour and Social Policy.

TABL. 10 (35). **POSZKODOWANI W WYPADKACH PRZY PRACY<sup>a</sup> ORAZ LICZBA DNI NIEZDOLNOŚCI DO PRACY SPOWODOWANEJ WYPADKAMI W 2016 R.**  
**PERSONS INJURED IN ACCIDENTS AT WORK<sup>a</sup> AND THE NUMBER OF DAYS OF INABILITY TO WORK CAUSED BY ACCIDENTS IN 2016**

WYSZCZEGÓLNIENIE SPECIFICATION	Poszkodowani <i>Persons injured</i>					Liczba dni niezdolności do pracy <i>Number of days of inability to work</i>	
	ogółem <i>total</i>	w tym kobiety <i>of which women</i>	z ogółem – w wypadkach <i>of total – in accidents</i>			ogółem <i>total</i>	na jednego poszkodowanego <sup>b</sup> <i>per one person injured<sup>b</sup></i>
			śmiertelnych <i>fatal</i>	ciężkich <i>serious</i>	lżejszych <i>light</i>		
<b>WOJEWÓDZTWO ..... VOIVODSHIP</b>	<b>2157</b>	<b>800</b>	<b>6</b>	<b>10</b>	<b>2141</b>	<b>93622</b>	<b>43</b>
<b>Podregion (Subregion) białostocki .....</b>	<b>1016</b>	<b>413</b>	<b>1</b>	<b>5</b>	<b>1010</b>	<b>39592</b>	<b>39</b>
Powiaty: <i>Powiats:</i>							
białostocki .....	209	63	–	1	208	8925	43
sokólski .....	54	17	–	1	53	2168	40
Miasto na prawach powiatu: <i>City with powiat status:</i>							
Białystok .....	753	333	1	3	749	28499	38
<b>Podregion (Subregion) łomżyński .....</b>	<b>651</b>	<b>214</b>	<b>2</b>	<b>3</b>	<b>646</b>	<b>31056</b>	<b>48</b>
Powiaty: <i>Powiats:</i>							
bielski .....	70	24	–	–	70	3311	47
hajnowski .....	127	25	–	1	126	5791	46
kolneński .....	32	13	1	–	31	1362	43
łomżyński .....	71	16	–	–	71	3447	49
siemiatycki .....	80	33	–	–	80	3493	44
wysokomazowiecki .....	43	19	1	–	42	2722	63
zambrowski .....	70	18	–	2	68	3434	49
Miasto na prawach powiatu: <i>City with powiat status:</i>							
Łomża .....	158	66	–	–	158	7496	47
<b>Podregion (Subregion) suwalski .....</b>	<b>490</b>	<b>173</b>	<b>3</b>	<b>2</b>	<b>485</b>	<b>22974</b>	<b>47</b>
Powiaty: <i>Powiats:</i>							
augustowski .....	72	23	–	–	72	3706	52
grajewski .....	85	38	2	–	83	4638	55
moniecki .....	20	8	1	1	18	669	34
sejneński .....	6	3	–	–	6	174	29
suwalski .....	34	14	–	–	34	1358	40
Miasto na prawach powiatu: <i>City with powiat status:</i>							
Suwałki .....	273	87	–	1	272	12429	46

<sup>a</sup> Zgłoszonych w danym roku; bez wypadków w gospodarstwach indywidualnych w rolnictwie. <sup>b</sup> Bez osób poszkodowanych w wypadkach śmiertelnych oraz bez liczby dni niezdolności do pracy tych osób.

<sup>a</sup> Registered in a given year; excluding accidents on private farms in agriculture. <sup>b</sup> Excluding persons injured in fatal accidents and without the number of days of inability to work of these persons.

TABL. 11 (36). ZATRUDNIENI W WARUNKACH ZAGROŻENIA<sup>a</sup> W 2016 R.  
PERSONS WORKING IN HAZARDOUS CONDITIONS<sup>a</sup> IN 2016

WYSZCZEGÓLNIENIE SPECIFICATION	Ogółem Grand total		Zagrożenie Hazard					
			związane connected with				czynnikami mechanicznymi związanymi z maszynami szczególnie niebezpiecznymi connected with mechanical factors related to particularly dangerous machinery	
			ze środowiskiem pracy work environment		z uciążliwością pracy strenuous conditions			
ogółem grand total	w tym przez jedną grupę czynników of which one group of factors	razem total	w tym przez jedną grupę czynników of which one group of factors	razem total	w tym przez jedną grupę czynników of which one group of factors	razem total	w tym przez jedną grupę czynników of which one group of factors	
<b>WOJEWÓDZTWO VOIVODSHIP</b>	<b>5910</b>	<b>4862</b>	<b>2271</b>	<b>1580</b>	<b>2828</b>	<b>2662</b>	<b>811</b>	<b>620</b>
<b>Podregion (Subregion) białostocki .....</b>	<b>3309</b>	<b>2888</b>	<b>834</b>	<b>577</b>	<b>2178</b>	<b>2041</b>	<b>297</b>	<b>270</b>
Powiaty: Powiats:								
białostocki .....	333	243	228	158	16	13	89	72
sokólski .....	69	58	49	38	9	9	11	11
Miasto na prawach powiatu: City with powiat status:								
Białystok .....	2907	2587	557	381	2153	2019	197	187
<b>Podregion (Subregion) łomżyński .....</b>	<b>713</b>	<b>452</b>	<b>460</b>	<b>345</b>	<b>99</b>	<b>77</b>	<b>154</b>	<b>30</b>
Powiaty: Powiats:								
bielski .....	85	71	57	52	8	8	20	11
hajnowski .....	181	55	49	29	40	20	92	6
kolneński .....	22	12	8	8	–	–	14	4
łomżyński .....	25	–	25	–	–	–	–	–
siemiatycki .....	130	106	114	106	–	–	16	–
wysokomazowiecki .....	78	70	43	38	25	25	10	7
zambrowski .....	121	71	121	71	–	–	–	–
Miasto na prawach powiatu: City with powiat status:								
Łomża .....	71	67	43	41	26	24	2	2
<b>Podregion (Subregion) suwalski .....</b>	<b>1888</b>	<b>1522</b>	<b>977</b>	<b>658</b>	<b>551</b>	<b>544</b>	<b>360</b>	<b>320</b>
Powiaty: Powiats:								
augustowski .....	836	612	277	70	529	529	30	13
grajewski .....	455	448	427	426	5	–	23	22
moniecki .....	3	3	–	–	–	–	3	3
sejneński .....	36	–	34	–	–	–	2	–
suwalski .....	141	129	21	19	3	3	117	107
Miasto na prawach powiatu: City with powiat status:								
Suwałki .....	417	330	218	143	14	12	185	175

<sup>a</sup> Liczeni tylko jeden raz w grupie czynnika przeważającego, tzn. mającego największe szkodliwe znaczenie na danym stanowisku pracy; dane dotyczą podmiotów, w których liczba pracujących przekracza 9 osób; patrz uwagi ogólne, ust. 11 na str. 120.

<sup>a</sup> Listed only once by predominant factor, i.e. the factor having the most hazardous effect at a given work post; data concern entities employing more than 9 persons, see general notes, item 11 on page 120.

TABL. 12 (37). ZATRUDNIENI W WARUNKACH ZAGROŻENIA<sup>a</sup> CZYNNIKAMI SZKODLIWYMI I NIEBEZPIECZNYMI DLA ZDROWIA W 2016 R.PERSONS WORKING IN HAZARDOUS CONDITIONS<sup>a</sup> WITH FACTORS HARMFUL AND HAZARDOUS TO HEALTH IN 2016

WYSZCZEGÓLNIENIE SPECIFICATION	Zagrożenie Hazard									
	związane connected with									
	ze środowiskiem pracy work environment							z uciążliwością pracy strenuous conditions		czynni- kami me- chanicz- nymi związana- nymi z maszy- nami szczegól- nie nie- bezpiecz- nymi mecha- nical factors related to parti- cularly danger- ous ma- chinery
	razem total	w tym of which						razem total	w tym niedosta- teczne oświet- lenie sta- nowiska pracy of which insuffi- cient light- ing of workplace	
sub- stancje chemi- czne chemical substan- ces		pyły przemys- łowe industrial dusts	hałas noise	wibracje vibrations	mikro- klimat gorący hot micro- climate	mikro- klimat zimny cold micro- climate				
<b>WOJEWÓDZTWO VOIVODSHIP</b>	<b>2518</b>	<b>170</b>	<b>100</b>	<b>1031</b>	<b>128</b>	<b>25</b>	<b>136</b>	<b>3164</b>	<b>130</b>	<b>871</b>
<b>Podregion (Subregion) białostocki .....</b>	<b>957</b>	<b>132</b>	<b>7</b>	<b>328</b>	<b>76</b>	<b>-</b>	<b>103</b>	<b>2236</b>	<b>130</b>	<b>309</b>
Powiaty: Powiaty:										
białostocki .....	260	11	5	53	6	-	77	55	-	89
sokólski .....	60	4	-	41	15	-	-	9	-	11
Miasto na prawach powiatu: City with powiat status:										
Białystok .....	637	117	2	234	55	-	26	2172	130	209
<b>Podregion (Subregion) łomżyński .....</b>	<b>539</b>	<b>37</b>	<b>33</b>	<b>233</b>	<b>23</b>	<b>15</b>	<b>27</b>	<b>139</b>	<b>-</b>	<b>196</b>
Powiaty: Powiaty:										
bielski .....	67	-	18	15	11	8	10	12	-	20
hajnowski .....	72	9	-	16	-	-	-	62	-	133
kolneński .....	21	-	-	10	-	5	-	-	-	14
łomżyński .....	43	-	-	23	-	-	-	-	-	-
siemiatycki .....	127	-	13	106	8	-	-	-	-	17
wysokomazowiecki .....	45	5	-	22	4	2	12	39	-	10
zambrowski .....	121	8	-	41	-	-	-	-	-	-
Miasto na prawach powiatu: City with powiat status:										
Łomża .....	43	15	2	-	-	-	5	26	-	2
<b>Podregion (Subregion) suwalski .....</b>	<b>1022</b>	<b>1</b>	<b>60</b>	<b>470</b>	<b>29</b>	<b>10</b>	<b>6</b>	<b>789</b>	<b>-</b>	<b>366</b>
Powiaty: Powiaty:										
augustowski .....	279	-	31	229	9	10	-	749	-	35
grajewski .....	427	1	-	10	14	-	-	5	-	23
moniecki .....	-	-	-	-	-	-	-	-	-	3
sejneński .....	40	-	2	2	2	-	-	-	-	2
suwalski .....	21	-	-	11	-	-	-	3	-	117
Miasto na prawach powiatu: City with powiat status:										
Suwałki .....	255	-	27	218	4	-	6	32	-	186

<sup>a</sup> Liczeni tyle razy, na ile czynników szkodliwych są narażeni; dane dotyczą podmiotów, w których liczba pracujących przekracza 9 osób; patrz uwagi ogólne, ust. 11 na str. 120.

<sup>a</sup> Listed accordingly to the number of hazards with which they are threatened; data concern entities employing more than 9 persons; see general notes, item 11 on page 120.



TABL. 13 (38). ZATRUDNIENI NA STANOWISKACH PRACY, DLA KTÓRYCH DOKONANO OCENY RYZYKA ZAWODOWEGO<sup>a</sup> W 2016 R.PAID EMPLOYEES ON POSITIONS FOR WHICH EVALUATION OF OCCUPATIONAL RISK WAS DONE<sup>a</sup> IN 2016

WYSZCZEGÓLNIENIE SPECIFICATION	Przeprowadzenie oceny ryzyka zawodowego <i>Evaluation of occupational risk</i>	Wyeliminowanie lub ograniczenie ryzyka zawodowego <i>Elimination or limitation of occupational risk</i>	Środki zastosowane do wyeliminowania lub ograniczenia ryzyka zawodowego <i>Appliance of means to elimination or limitation of occupational risk</i>		
			techniczne <i>technical</i>	organizacyjne <i>organizational</i>	ochrony indywidualnej <i>individuality protection</i>
na 1000 zatrudnionych badanej zbiorowości <i>per 1000 paid employees of total surveyed</i>					
<b>WOJEWÓDZTWO ..... VOIVODSHIP</b>	<b>226,9</b>	<b>119,9</b>	<b>74,0</b>	<b>69,9</b>	<b>89,2</b>
<b>Podregion (Subregion) białostocki .....</b>	<b>167,7</b>	<b>77,3</b>	<b>39,6</b>	<b>45,1</b>	<b>52,9</b>
Powiaty: Powiats:					
białostocki .....	182,8	76,2	18,5	30,0	52,1
sokólski .....	259,7	49,9	13,7	27,9	26,0
Miasto na prawach powiatu: City with powiat status:					
Białystok .....	155,4	79,9	47,8	50,9	55,5
<b>Podregion (Subregion) łomżyński .....</b>	<b>272,7</b>	<b>141,5</b>	<b>91,7</b>	<b>92,4</b>	<b>114,2</b>
Powiaty: Powiats:					
bielski .....	350,5	39,3	12,8	16,7	35,0
hajnowski .....	426,4	369,6	348,5	354,9	362,0
kolneński .....	140,9	110,0	47,6	47,6	110,0
łomżyński .....	126,3	315,5	129,8	33,4	249,0
siemiatycki .....	397,9	287,3	82,7	171,7	130,5
wysokomazowiecki	191,7	85,3	64,9	52,8	64,3
zambrowski .....	167,5	60,3	40,4	45,5	32,0
Miasto na prawach powiatu: City with powiat status:					
Łomża .....	239,0	63,7	30,5	35,7	45,3
<b>Podregion (Subregion) suwalski .....</b>	<b>304,2</b>	<b>194,2</b>	<b>133,8</b>	<b>96,8</b>	<b>141,6</b>
Powiaty: Powiats:					
augustowski .....	251,2	175,9	144,7	86,5	111,7
grajewski .....	202,7	75,4	27,2	29,7	42,3
moniecki .....	168,2	102,3	67,1	53,7	76,1
sejneński .....	526,9	249,1	87,6	25,0	184,0
suwalski .....	357,2	185,0	138,7	55,0	150,1
Miasto na prawach powiatu: City with powiat status:					
Suwałki .....	356,4	251,7	176,7	140,7	192,4

a Dane dotyczą podmiotów, w których liczba pracujących przekracza 9 osób; patrz uwagi ogólne, ust. 12 na str. 120.  
a Data concern entities employing more than 9 persons, see general notes, item 12 on page 120.

## Wynagrodzenia

### Wages and salaries

TABL. 14 (39). PRZECIĘTNE MIESIĘCZNE WYNAGRODZENIA BRUTTO<sup>a</sup> W 2016 R.  
AVERAGE MONTHLY GROSS WAGES AND SALARIES<sup>a</sup> IN 2016

WYSZCZEGÓLNIENIE SPECIFICATION	Ogółem Total	Rolnictwo, leśnictwo, łowiectwo i rybactwo Agriculture, forestry and fishing	Przemysł i budownictwo Industry and construction	Handel; naprawa pojazdów samochodowych <sup>Δ</sup> ; transport i gospodarka magazynowa; zakwaterowanie i gastronomia <sup>Δ</sup> ; informacja i komunikacja Trade; repair of motor vehicles <sup>Δ</sup> ; transportation and storage; accommodation and catering <sup>Δ</sup> ; information and communication	Działalność finansowa i ubezpieczeniowa; obsługa rynku nieruchomości <sup>Δ</sup> oraz pozostałe usługi <sup>b</sup> Financial and insurance activities; real estate activities and other services <sup>b</sup>
<b>WOJEWÓDZTWO ..... VOIVODSHIP</b>	<b>3767,20</b>	<b>6265,61</b>	<b>3616,67</b>	<b>3060,30</b>	<b>4103,95</b>
<b>Podregion (Subregion)</b>					
<b>białostocki .....</b>	<b>3838,54</b>	<b>5774,06</b>	<b>3337,65</b>	<b>3299,40</b>	<b>4292,18</b>
Powiaty: Powiats:					
białostocki .....	3443,05	6324,73	3189,57	3325,24	3623,38
sokólski .....	3499,04	4365,98	3285,99	2584,65	3842,03
Miasto na prawach powiatu: City with powiat status:					
Białystok .....	3967,71	5481,20	3412,13	3332,48	4427,57
<b>Podregion (Subregion)</b>					
<b>łomżyński .....</b>	<b>3723,90</b>	<b>6199,68</b>	<b>3916,63</b>	<b>2790,80</b>	<b>3841,03</b>
Powiaty: Powiats:					
bielski .....	4272,54	7220,94	5033,41	2728,92	3828,32
hajnowski .....	3783,18	7099,95	3796,05	3147,25	3696,16
kolneński .....	3536,15	#	3319,26	#	3949,57
łomżyński .....	3837,54	#	4004,44	#	3938,81
siemiatycki .....	3345,77	5274,47	3109,35	2423,71	3737,48
wysokomazowiecki .....	3735,63	2797,55	3988,72	2436,70	3882,32
zambrowski .....	3660,67	2884,26	3544,66	3129,97	4085,73
Miasto na prawach powiatu: City with powiat status:					
Łomża .....	3444,02	#	3066,97	#	3796,25
<b>Podregion (Subregion)</b>					
<b>suwalski .....</b>	<b>3642,99</b>	<b>7008,35</b>	<b>3651,44</b>	<b>2678,53</b>	<b>3893,22</b>
Powiaty: Powiats:					
augustowski .....	3816,77	7289,19	3876,12	2719,55	3902,45
grajewski .....	4017,84	#	4458,36	#	3794,31
moniecki .....	3483,37	#	3075,56	#	3670,81
sejneński .....	3686,01	6230,94	2689,86	2317,15	3945,12
suwalski .....	3173,63	#	2715,44	#	3815,55
Miasto na prawach powiatu: City with powiat status:					
Suwałki .....	3493,66	#	3276,76	#	4004,48

a Bez podmiotów gospodarczych o liczbie pracujących do 9 osób. b Patrz uwagi ogólne do publikacji, ust. 5, pkt 1) na str. 12.  
a Excluding economic entities employing up to 9 persons. b See general notes to the publication, item 5, point 1) on page 12.

## DZIAŁ VI INFRASTRUKTURA KOMUNALNA. MIESZKANIA

### Uwagi ogólne

#### Infrastruktura komunalna

1. Dane o **urządzeniach komunalnych** dotyczą urządzeń czynnych i prezentowane są według lokalizacji obiektów.

2. Informacje o sieci wodociągowej, kanalizacyjnej i gazowej obejmują sieć obsługującą gospodarstwa domowe i innych użytkowników.

Informacje o **długości sieci wodociągowej i gazowej** dotyczą przewodów ulicznych, bez przyłączy prowadzących do budynków mieszkalnych i innych obiektów. Informacje o sieci gazowej uwzględniają dane o sieci przesyłowej i sieci rozdzielczej.

Dane o **długości sieci kanalizacyjnej**, oprócz przewodów ulicznych, uwzględniają kolektory, tj. przewody odbierające ścieki z sieci ulicznej; nie uwzględniają natomiast kanałów przeznaczonych wyłącznie do odprowadzania wód opadowych.

Przez **przyłącza wodociągowe i kanalizacyjne** prowadzące do budynków mieszkalnych (łącznie z budynkami zbiorowego zamieszkania, jak np. hotele pracownicze, domy studenckie i internaty, domy opieki społecznej) oraz **przyłącza gazowe** prowadzące do budynków (łącznie z budynkami niemieszkalnymi) rozumie się odgałęzienia łączące poszczególne budynki z siecią rozdzielczą lub w przypadku kanalizacji – z siecią ogólnospławną.

3. Dane o **zużyciu gazu** odnoszą się do wszystkich gospodarstw domowych.

4. Dane o **liczbie odbiorców i zużyciu energii elektrycznej** od 2005 r. obejmują także gospodarstwa domowe, których głównym źródłem utrzymania jest dochód z użytkowanego gospodarstwa indywidualnego w rolnictwie.

**Zużycie energii elektrycznej i gazu z sieci** w gospodarstwach domowych (w tym również zużycie w gospodarstwach domowych prowadzących drobną działalność usługową) ustala się na podstawie zaliczkowego systemu opłat.

#### Mieszkania

1. Informacje o **zasobach mieszkaniowych i mieszkaniach oddanych do użytkowania** dotyczą mieszkań, a także izb i powierzchni użytkowej w tych mieszkaniach, znajdujących się w budynkach mieszkalnych i niemieszkalnych. Dane nie obejmują lokali zbiorowego zamieszkania (hotelii pracowniczych, domów studenckich, internatów, domów opieki społecznej i innych) i pomieszczeń nieprzeznaczonych na cele mieszkalne, a z różnych względów zamieszkalnych (pomieszczeń inwentarskich, barakowozów, staków, wagonów i innych).

## CHAPTER VI MUNICIPAL INFRASTRUCTURE. DWELLINGS

### General notes

#### Municipal infrastructure

1. Data regarding **municipal installations** concern operative installations; data are presented by location of constructions.

2. Information regarding water supply, sewage and gas supply networks includes system serving households and others.

Information regarding the **length of water supply and gas supply networks** concerns street conduits excluding connections leading to residential buildings and other constructions. Information on the gas supply system includes data on the transmission network and the distribution network.

Data regarding the **length of the sewage network**, apart from street conduits, include collectors, i.e. conduits receiving sewerage from the street network; while they do not include sewers designed exclusively for draining run-off.

**Water supply and sewage connections** leading to residential buildings (including collective accommodation facilities, e.g. employee boarding houses, student dormitories and boarding schools, social welfare homes) and **gas supply connections** leading to buildings (including non-residential buildings) are understood as branches linking individual buildings with the distribution network or, in case of the sewage system – with the main drainage system.

3. Data regarding the **consumption of gas** concern all the households.

4. Data regarding the **number of consumers and consumption of electricity** since 2005 include also households, in which the main source of maintenance is an income from a private farm in agriculture.

**Consumption of electricity and gas from the gas supply system** in households (of which consumption in households conducting small-scale service activity) is established on the basis of an estimated system of payments.

#### Dwellings

1. Information regarding **dwelling stocks and completed dwellings** concerns dwellings as well as rooms and the usable floor space in these dwellings, located in residential and non-residential buildings. Data do not include collective accommodation facilities (employee hostels, student dormitories and boarding schools, social welfare homes and others) and spaces not designed for residential purposes, but which for various reasons are inhabited (animal accommodations, caravans, ships, wagons and others).

**Mieszkanie** jest to lokal składający się z jednej lub kilku izb łącznie z pomieszczeniami pomocniczymi, wybudowany lub przebudowany dla celów mieszkalnych dla jednej rodziny, konstrukcyjnie wydzielony (trwałymi ścianami) w obrębie budynku, do którego z lokalu prowadzi niezależne wejście z klatki schodowej, ogólnego korytarza, wspólnej sieni bądź bezpośrednio z ulicy, podwórza lub ogrodu.

**Izba** jest to pomieszczenie w mieszkaniu oddzielone od innych pomieszczeń stałymi ścianami, o powierzchni co najmniej 4 m<sup>2</sup>, z bezpośrednim oświetleniem dziennym, tj. oknem lub oszklonymi drzwiami w ścianie zewnętrznej budynku. Za izbę uważa się zarówno pokój, jak i kuchnię, jeśli odpowiada warunkom określonym w definicji.

Dane o **liczbie izb w mieszkaniach** uwzględniają także izby użytkowane stale i wyłącznie do prowadzenia działalności gospodarczej, jeżeli izby te znajdowały się w obrębie mieszkania konstrukcyjnego i nie miały dodatkowego oddzielnego wejścia z ulicy, podwórza lub z ogólnie dostępnej części budynku.

**Powierzchnia użytkowa mieszkania** jest to łączna powierzchnia pokoi, kuchni, przedpokoi, łazienek i wszystkich innych pomieszczeń wchodzących w skład mieszkania.

2. Do przeliczeń na 1 osobę (1000 ludności itp.) liczby mieszkań, izb lub powierzchni użytkowej mieszkań (na podstawie bilansów zasobów mieszkaniowych) od 2002 r. przyjęto ogólną liczbę ludności według stanu w dniu 31 XII.

3. Informacje o **budynkach oddanych do użytkowania** (przez wszystkich inwestorów):

- w zakresie liczby budynków obejmują tylko budynki nowo wybudowane,
- w zakresie kubatury budynków obejmują budynki nowo wybudowane i rozbudowane (tylko w części dotyczącej rozbudowy).

4. Informacje o **mieszkaniach oddanych do użytkowania** dotyczą mieszkań w budynkach nowo wybudowanych i rozbudowanych (w części stanowiącej rozbudowę) oraz uzyskanych w wyniku przebudowy pomieszczeń niemieszkalnych.

Podziału na mieszkania w budynkach indywidualnych oraz realizowanych z przeznaczeniem na sprzedaż lub wynajem dokonano na podstawie sposobu finansowania budowy lub przeznaczenia mieszkań.

Informacje o **efektach budownictwa indywidualnego** dotyczą mieszkań oddanych do użytkowania przez osoby fizyczne (prowadzące działalność gospodarczą i nieprowadzące działalności gospodarczej), kościoły i związki wyznaniowe, z przeznaczeniem na użytek własny inwestora lub na sprzedaż i wynajem.

**Dwelling** is a premise comprising one or several rooms including auxiliary spaces, built or remodelled for residential purposes for a single family, structurally separated (by permanent walls) within a building, into which a separate access leads from a staircase, passage, common hall or directly from the street, courtyard or garden.

**Room** is a space in a dwelling separated from other spaces by permanent walls, with an area of at least 4 m<sup>2</sup>, with direct day lighting, i.e. with a window or door containing a glass element in an external wall of the building. A kitchen area is treated as a room if it meets the conditions described in the definition.

Data concerning the **number of rooms in dwellings** include also rooms used regularly and exclusively to conduct economic activity if these rooms are located within a construction of dwelling and do not have additional separate access from street, courtyard or from common space in the building.

**Usable floor space of dwelling** is the total usable floor space of rooms, kitchen, foyers, bathrooms, and all other spaces comprising the dwelling.

2. Since 2002 total number of population as of 31 Dec has been used in calculations per capita (1000 population etc.) regarding number of dwellings, number of rooms or dwelling usable floor space (based on balances of dwelling stocks).

3. Information regarding **buildings completed** (by all investors):

- within the scope of the number of buildings includes only newly built buildings,
- within the scope of the cubic volume of buildings includes newly built and expanded buildings (only concerning the expanded portion).

4. Information regarding **dwellings completed** concerns dwellings in newly built and expanded buildings (the expanded portion) as well as dwellings obtained as a result of adapting non-residential space.

The division of dwellings into buildings of private buildings as well as dwellings realized for sale or rent was made by the method of financing the construction or the purpose of dwelling.

Information regarding the **results of private construction** concerns dwellings completed by natural persons (conducting or not conducting economic activity), churches and religious associations, designed for the own use of investor or for sale and rent.

**Infrastruktura komunalna**  
**Municipal infrastructure**
**TABL. 1 (40). WODOCIĄGI I KANALIZACJA W 2016 R.**  
**WATER SUPPLY AND SEWAGE SYSTEMS IN 2016**

WYSZCZEGÓLNIENIE SPECIFICATION	Sieć rozdzielcza w km Distribution network in km		Przyłącza prowadzące do budynków mieszkalnych <sup>a</sup> w szt. Connections leading to residential buildings <sup>a</sup> in pcs		Zużycie wody z wodociągów w gospodarstwach domowych Consumption of water from water supply system in households		Ścieki komunalne odprowadzone siecią kanalizacyjną w dam <sup>3</sup> Municipal wastewater discharged by sewage system in dam <sup>3</sup>
	wodociągowa water supply	kanalizacyjna <sup>b</sup> sewage <sup>b</sup>	wodociągowe water supply system	kanalizacyjne sewage system	w dam <sup>3</sup> in dam <sup>3</sup>	na 1 mieszkańca w m <sup>3</sup> per capita in m <sup>3</sup>	
	stan w dniu 31 XII as of 31 Dec						
<b>WOJEWÓDZTWO ..... VOIVODSHIP</b>	<b>13517,3</b>	<b>3507,4</b>	<b>196183</b>	<b>93025</b>	<b>39444,4</b>	<b>33,2</b>	<b>33141</b>
<b>PODREGION (SUBREGION) BIAŁOSTOCKI .....</b>	<b>3654,8</b>	<b>1471,4</b>	<b>68312</b>	<b>43363</b>	<b>15771,9</b>	<b>30,9</b>	<b>17807</b>
<b>Powiat białostocki .....</b>	<b>1655,2</b>	<b>813,8</b>	<b>33204</b>	<b>18750</b>	<b>4038,1</b>	<b>27,7</b>	<b>3574</b>
Gminy miejsko-wiejskie: Urban-rural gminas:							
Choroszcz .....	167,0	52,7	3062	1248	414,8	28,0	260
w tym miasto .....	35,6	27,7	884	664	177,7	30,5	213
of which city							
Czarna Białostocka .....	97,5	53,5	1776	1211	263,7	22,8	239
w tym miasto .....	40,4	40,6	1155	987	216,9	22,8	219
of which city							
Łapy .....	116,1	120,8	4315	3369	558,6	25,2	560
w tym miasto .....	50,1	59,6	2317	2219	368,5	23,3	460
of which city							
Michałowó .....	199,5	39,8	2399	900	197,5	28,9	107
w tym miasto .....	29,2	18,6	686	686	124,1	39,9	93
of which city							
Supraśl .....	88,5	96,0	3778	3187	332,0	22,6	773
w tym miasto .....	22,9	24,1	1093	1030	113,9	24,5	284
of which city							
Suraż .....	38,7	16,0	701	239	85,7	42,6	18
w tym miasto .....	12,2	16,0	334	239	35,0	35,4	18
of which city							
Tykocin .....	103,7	10,9	1422	290	381,0	60,1	137
w tym miasto .....	9,9	9,9	482	282	101,0	50,4	133
of which city							
Wasilków .....	77,5	72,3	3123	2891	455,2	28,9	480
w tym miasto .....	28,6	33,3	1885	1679	328,0	30,4	391
of which city							
Zabłudów .....	162,2	19,6	1913	546	240,4	26,1	95
w tym miasto .....	18,1	15,1	521	489	91,4	36,6	83
of which city							
Gminy wiejskie: Rural gminas:							
Dobrzyniewo Duże .....	134,0	67,3	2616	1200	242,9	27,1	188
Gródek .....	56,7	26,9	1212	666	87,3	16,3	91
Juchnowiec Kościelny .....	186,3	118,5	3786	2060	358,8	22,8	517
Poświętne .....	77,1	66,3	832	448	167,9	47,7	55
Turośń Kościelna .....	119,1	53,2	1885	495	204,5	33,7	54
Zawady .....	31,3	-	384	-	47,8	17,0	-

a Łącznie z przyłączami prowadzącymi do budynków zbiorowego zamieszkania. b Łącznie z kolektorami.

a With connections leading to collective residential buildings. b Including collectors.

TABL. 1 (40). **WODOCIĄGI I KANALIZACJA W 2016 R. (cd.)**  
**WATER SUPPLY AND SEWAGE SYSTEMS IN 2016 (cont.)**

WYSZCZEGÓLNIENIE SPECIFICATION	Sieć rozdzielcza w km <i>Distribution network in km</i>		Przyłącza prowadzące do budynków mieszkalnych <sup>a</sup> w szt. <i>Connections leading to residential buildings<sup>a</sup> in pcs</i>		Zużycie wody z wodociągów w gospodarstwach domowych <i>Consumption of water from water supply system in households</i>		Ścieki komunalne odprowadzone siecią kanalizacyjną w dam <sup>3</sup> <i>Municipal wastewater discharged by sewage system in dam<sup>3</sup></i>
	wodociągowa <i>water supply</i>	kanalizacyjna <sup>b</sup> <i>sewage<sup>b</sup></i>	wodociągowe <i>water supply system</i>	kanalizacyjne <i>sewage system</i>	w dam <sup>3</sup> <i>in dam<sup>3</sup></i>	na 1 mieszkańca w m <sup>3</sup> <i>per capita in m<sup>3</sup></i>	
	stan w dniu 31 XII <i>as of 31 Dec</i>						
<b>Powiat sokólski .....</b>	<b>1451,7</b>	<b>191,2</b>	<b>14285</b>	<b>5151</b>	<b>1960,3</b>	<b>28,4</b>	<b>1400</b>
Gminy miejsko-wiejskie: <i>Urban-rural gminas:</i>							
Dąbrowa Białostocka .....	252,6	24,6	2215	781	355,0	29,9	343
w tym miasto .....	24,1	22,8	791	756	155,1	27,2	332
<i>of which city</i>							
Krynki .....	67,6	20,7	1029	463	73,0	22,9	64
w tym miasto .....	33,4	20,7	590	463	70,0	28,3	64
<i>of which city</i>							
Sokółka .....	198,8	58,2	4010	2150	578,8	22,3	800
w tym miasto .....	63,3	56,3	2615	2108	479,9	25,9	797
<i>of which city</i>							
Suchowola .....	240,2	31,7	1963	617	314,0	44,7	59
w tym miasto .....	39,0	27,0	705	552	104,0	46,8	56
<i>of which city</i>							
Gminy wiejskie: <i>Rural gminas:</i>							
Janów .....	110,5	8,2	925	207	171,7	40,9	28
Korycin .....	117,4	7,7	806	132	153,5	46,0	14
Kuźnica .....	128,1	14,8	997	360	85,2	20,7	52
Nowy Dwór .....	109,7	11,0	726	155	95,4	35,1	14
Sidra .....	132,9	9,9	900	172	79,0	22,2	13
Szudziałowo .....	93,9	4,4	714	114	54,7	18,3	13
<b>Miasto na prawach powiatu: City with powiat status:</b>							
<b>Białystok .....</b>	<b>547,9</b>	<b>466,4</b>	<b>20823</b>	<b>19462</b>	<b>9773,5</b>	<b>33,0</b>	<b>12833</b>
<b>PODREGION (SUBREGION) ŁOMŻYŃSKI .....</b>	<b>5563,5</b>	<b>1095,9</b>	<b>85115</b>	<b>29615</b>	<b>14359,5</b>	<b>35,7</b>	<b>8666</b>
<b>Powiat bielski .....</b>	<b>773,9</b>	<b>203,7</b>	<b>14934</b>	<b>5500</b>	<b>1874,1</b>	<b>33,3</b>	<b>1116</b>
Gminy miejskie <i>Urban gminas</i>							
Bielsk Podlaski .....	91,6	87,2	4048	2881	673,2	26,0	883
Brańsk .....	19,2	20,1	920	880	111,1	29,2	107
Gminy wiejskie <i>Rural gminas</i>							
Bielsk Podlaski .....	192,3	29,6	3312	500	218,0	31,8	36
Boćki .....	134,8	10,3	1440	368	195,3	43,5	26
Brańsk .....	136,0	2,2	1798	43	326,0	55,1	2
Orla .....	42,1	10,2	1566	276	72,1	25,5	17
Rudka .....	30,0	33,9	484	438	48,1	25,0	33
Wyszki .....	127,9	10,2	1366	114	230,3	51,1	12
<b>Powiat hajnowski .....</b>	<b>738,6</b>	<b>293,3</b>	<b>14750</b>	<b>7569</b>	<b>1178,3</b>	<b>26,6</b>	<b>1836</b>
Gmina miejska <i>Urban gmina</i>							
Hajnówka .....	88,0	80,0	4143	3580	582,1	27,5	1421

a Łącznie z przyłączami prowadzącymi do budynków zbiorowego zamieszkania. b Łącznie z kolektorami.  
a With connections leading to collective residential buildings. b Including collectors.

TABL. 1 (40). **WODOCIĄGI I KANALIZACJA W 2016 R. (cd.)**  
**WATER SUPPLY AND SEWAGE SYSTEMS IN 2016 (cont.)**

WYSZCZEGÓLNIENIE SPECIFICATION	Sieć rozdzielcza w km <i>Distribution network in km</i>		Przyłącza prowadzące do budynków mieszkalnych <sup>a</sup> w szt. <i>Connections leading to residential buildings<sup>a</sup> in pcs</i>		Zużycie wody z wodociągów w gospodarstwach domowych <i>Consumption of water from water supply system in households</i>		Ścieki komunalne odprowadzone siecią kanalizacyjną w dam <sup>3</sup> <i>Municipal wastewater discharged by sewage system in dam<sup>3</sup></i>
	wodociągowa water supply	kanalizacyjna <sup>b</sup> sewage <sup>b</sup>	wodociągowe water supply system	kanalizacyjne sewage system	w dam <sup>3</sup> in dam <sup>3</sup>	na 1 mieszkańca w m <sup>3</sup> per capita in m <sup>3</sup>	
	stan w dniu 31 XII <i>as of 31 Dec</i>						
<b>Powiat hajnowski (dok.) (cont.)</b>							
Gmina miejsko-wiejska: <i>Urban-rural gmina:</i>							
Kleszczele .....	59,7	16,5	1266	269	49,0	18,7	22
w tym miasto .....	13,8	12,3	501	234	31,5	24,1	20
of which city							
Gminy wiejskie: <i>Rural gminas:</i>							
Białowieża .....	31,2	38,9	966	724	62,7	27,9	109
Czeremcha .....	73,5	31,7	1327	630	55,8	16,9	42
Czyże .....	69,3	9,1	934	122	59,4	28,4	7
Dubicze Cerkiewne .....	71,8	15,4	926	209	42,3	26,7	7
Hajnówka .....	104,5	21,7	1623	658	66,0	16,9	108
Narew .....	120,1	19,8	1610	353	108,2	29,9	50
Narewka .....	120,5	60,2	1955	1024	152,8	40,6	70
<b>Powiat kolneński .....</b>	<b>588,1</b>	<b>59,4</b>	<b>6185</b>	<b>1695</b>	<b>1045,7</b>	<b>26,8</b>	<b>379</b>
Gmina miejska: <i>Urban gmina:</i>							
Kolno .....	26,9	37,0	1196	1024	225,6	21,6	286
Gmina miejsko-wiejska: <i>Urban-rural gmina:</i>							
Stawiski .....	95,9	10,0	1137	387	270,7	43,0	44
w tym miasto .....	11,5	10,0	387	387	43,9	19,1	
of which city							
Gminy wiejskie: <i>Rural gminas:</i>							
Grabowo .....	82,4	5,3	670	85	135,6	38,1	25
Kolno .....	207,6	–	1753	–	247,5	28,4	–
Mały Płock .....	103,2	1,2	978	29	103,3	21,2	6
Turośl .....	72,1	5,9	451	170	63,0	12,3	18
<b>Powiat łomżyński .....</b>	<b>915,3</b>	<b>86,9</b>	<b>12243</b>	<b>2391</b>	<b>1734,6</b>	<b>33,8</b>	<b>305</b>
Gminy miejsko-wiejskie: <i>Urban-rural gminas:</i>							
Jedwabne .....	80,2	8,1	780	340	89,1	16,5	35
w tym miasto .....	15,1	8,1	382	340	34,8	21,1	35
of which city							
Nowogród .....	56,1	6,5	1097	141	162,8	40,0	26
w tym miasto .....	14,2	6,5	523	141	67,1	30,9	26
of which city							
Gminy wiejskie: <i>Rural gminas:</i>							
Łomża .....	152,9	24,5	3269	675	426,5	39,2	94
Miastkowo .....	89,4	–	1011	–	142,9	33,2	–
Piątnica .....	161,6	27,3	2619	682	318,9	29,8	99
Przytuły .....	60,9	–	475	–	82,6	38,2	–
Śniadowo .....	128,3	6,0	1361	262	280,9	51,5	24
Wizna .....	72,3	14,5	809	291	158,2	38,2	27
Zbójna .....	113,6	–	822	–	72,7	17,2	–

a Łącznie z przyłączami prowadzącymi do budynków zbiorowego zamieszkania. b Łącznie z kolektorami.  
a With connections leading to collective residential buildings. b Including collectors.

TABL. 1 (40). WODOCIĄGI I KANALIZACJA W 2016 R. (cd.)  
 WATER SUPPLY AND SEWAGE SYSTEMS IN 2016 (cont.)

WYSZCZEGÓLNIENIE SPECIFICATION	Sieć rozdzielcza w km <i>Distribution network in km</i>		Przyłącza prowadzące do budynków mieszkalnych <sup>a</sup> w szt. <i>Connections leading to residential buildings<sup>a</sup> in pcs</i>		Zużycie wody z wodociągów w gospodarstwach domowych <i>Consumption of water from water supply system in households</i>		Ścieki komunalne odprowadzone siecią kanalizacyjną w dam <sup>3</sup> <i>Municipal wastewater discharged by sewage system in dam<sup>3</sup></i>
	wodociągowa <i>water supply</i>	kanalizacyjna <sup>b</sup> <i>sewage<sup>b</sup></i>	wodociągowe <i>water supply system</i>	kanalizacyjne <i>sewage system</i>	w dam <sup>3</sup> <i>in dam<sup>3</sup></i>	na 1 mieszkańca w m <sup>3</sup> <i>per capita in m<sup>3</sup></i>	
	stan w dniu 31 XII <i>as of 31 Dec</i>						
<b>Powiat siemiatycki</b> .....	<b>863,8</b>	<b>128,6</b>	<b>11673</b>	<b>2994</b>	<b>1650,2</b>	<b>36,0</b>	<b>1117</b>
Gmina miejska: <i>Urban gmina:</i>							
Siemiatycze .....	51,9	57,3	2179	1603	445,5	30,4	968
Gmina miejsko-wiejska: <i>Urban-rural gmina:</i>							
Drohiczyn .....	139,9	19,4	1861	414	330,3	50,7	40
w tym miasto .....	24,4	18,6	644	404	59,0	28,7	37
<i>of which city</i>							
Gminy wiejskie: <i>Rural gminas:</i>							
Dziadkowice .....	80,2	7,1	708	136	127,3	44,5	10
Grodzisk .....	113,3	8,2	1169	212	206,6	47,8	16
Mielnik .....	83,0	17,7	1141	301	58,9	24,0	42
Milejczyce .....	83,9	–	875	–	55,0	29,4	–
Nurzec-Stacja .....	95,8	10,2	1244	244	64,9	15,9	27
Perlejewo .....	92,9	–	831	–	179,6	61,3	–
Siemiatycze .....	122,9	8,7	1665	84	182,1	29,6	14
<b>Powiat wysokomazowiecki</b> .....	<b>1028,8</b>	<b>114,1</b>	<b>13920</b>	<b>3732</b>	<b>3352,8</b>	<b>57,8</b>	<b>797</b>
Gmina miejska: <i>Urban gmina:</i>							
Wysokie Mazowieckie .....	30,3	29,0	1440	1224	255,1	27,1	429
Gminy miejsko-wiejskie: <i>Urban-rural gminas:</i>							
Ciechanowiec .....	134,1	18,9	2527	891	350,1	39,5	126
w tym miasto .....	28,6	18,9	1292	891	128,3	27,0	126
<i>of which city</i>							
Czyżew .....	140,1	24,4	1722	669	363,5	56,0	125
w tym miasto .....	23,1	20,0	715	616	57,2	21,7	120
<i>of which city</i>							
Szepietowo .....	118,0	13,7	1733	515	489,4	68,7	67
w tym miasto .....	13,5	10,6	542	486	71,0	31,5	59
<i>of which city</i>							
Gminy wiejskie: <i>Rural gminas:</i>							
Klukowo .....	93,0	2,8	1114	63	264,9	59,2	5
Kobylin-Borzymy .....	80,8	–	818	–	267,8	81,0	–
Kulesze Kościelne .....	70,8	–	758	–	321,0	102,1	–
Nowe Piekuty .....	66,1	–	882	–	281,5	70,7	–
Sokoły .....	116,2	25,3	1572	370	354,4	61,1	45
Wysokie Mazowieckie .....	179,4	–	1354	–	405,1	75,1	–
<b>Powiat zambrowski</b> .....	<b>531,3</b>	<b>98,0</b>	<b>6719</b>	<b>2045</b>	<b>1850,7</b>	<b>41,8</b>	<b>894</b>
Gmina miejska: <i>Urban gmina:</i>							
Zambrów .....	53,6	55,7	1396	1270	648,4	29,2	712

a Łącznie z przyłączami prowadzącymi do budynków zbiorowego zamieszkania. b Łącznie z kolektorami.  
 a With connections leading to collective residential buildings. b Including collectors.



TABL. 1 (40). **WODOCIĄGI I KANALIZACJA W 2016 R. (cd.)**  
**WATER SUPPLY AND SEWAGE SYSTEMS IN 2016 (cont.)**

WYSZCZEGÓLNIENIE SPECIFICATION	Sieć rozdzielcza w km <i>Distribution network in km</i>		Przyłącza prowadzące do budynków mieszkalnych <sup>a</sup> w szt. <i>Connections leading to residential buildings<sup>a</sup> in pcs</i>		Zużycie wody z wodociągów w gospodarstwach domowych <i>Consumption of water from water supply system in households</i>		Ścieki komunalne odprowadzone siecią kanalizacyjną w dam <sup>3</sup> <i>Municipal wastewater discharged by sewage system in dam<sup>3</sup></i>
	wodociągowa <i>water supply</i>	kanalizacyjna <sup>b</sup> <i>sewage<sup>b</sup></i>	wodociągowe <i>water supply system</i>	kanalizacyjne <i>sewage system</i>	w dam <sup>3</sup> <i>in dam<sup>3</sup></i>	na 1 mieszkańca w m <sup>3</sup> <i>per capita in m<sup>3</sup></i>	
	stan w dniu 31 XII <i>as of 31 Dec</i>						
<b>Powiat zambrowski (dok.) (cont.)</b>							
Gminy wiejskie: <i>Rural gminas:</i>							
Kołaki Kościelne .....	54,3	–	635	–	115,5	48,7	–
Rutki .....	124,2	18,8	1153	399	155,1	27,1	76
Szumowo .....	101,0	–	1270	–	352,3	71,2	–
Zambrów .....	198,2	23,5	2265	376	579,4	64,4	106
<b>Miasto na prawach powiatu: City with powiat status:</b>							
Łomża .....	123,7	111,9	4691	3689	1673,1	26,7	2222
<b>PODREGION (SUBREGION) SUWALSKI .....</b>	<b>4299,0</b>	<b>940,1</b>	<b>42756</b>	<b>20047</b>	<b>9313,0</b>	<b>33,9</b>	<b>6668</b>
<b>Powiat augustowski .....</b>	<b>1053,2</b>	<b>259,5</b>	<b>10748</b>	<b>5654</b>	<b>2124,7</b>	<b>36,0</b>	<b>1153</b>
Gmina miejska: <i>Urban gmina:</i>							
Augustów .....	81,3	89,5	4324	4222	726,3	23,9	1007
Gmina miejsko-wiejska: <i>Urban-rural gmina:</i>							
Lipsk .....	143,5	9,8	951	269	130,4	24,4	52
w tym miasto .....	15,6	9,8	441	269	53,7	22,3	52
of which city							
Gminy wiejskie: <i>Rural gminas:</i>							
Augustów .....	225,9	43,2	1292	222	467,9	68,5	20
Bargłów Kościelny .....	224,1	9,4	1254	152	400,0	70,4	18
Nowinka .....	113,0	99,7	890	540	70,2	24,0	33
Płaska .....	73,9	–	979	–	61,7	23,4	–
Sztabin .....	191,5	7,9	1058	249	268,2	51,7	23
<b>Powiat grajewski .....</b>	<b>632,4</b>	<b>104,6</b>	<b>7145</b>	<b>3091</b>	<b>1549,2</b>	<b>32,1</b>	<b>830</b>
Gmina miejska: <i>Urban gmina:</i>							
Grajewo .....	49,8	43,4	1991	1635	539,0	24,3	618
Gminy miejsko-wiejskie: <i>Urban-rural gminas:</i>							
Rajgród .....	131,8	12,6	906	410	172,0	32,3	92
w tym miasto .....	28,8	12,0	382	384	61,0	37,9	84
of which city							
Szczuczyn .....	83,0	11,3	1056	226	221,2	35,8	56
w tym miasto .....	13,3	10,6	455	219	83,0	24,1	51
of which city							
Gminy wiejskie: <i>Rural gminas:</i>							
Grajewo .....	203,2	1,0	1272	5	296,9	50,1	4
Radziłów .....	102,3	25,1	1107	438	213,5	44,1	35
Wąsosz .....	62,3	11,2	813	377	106,6	28,3	25

a Łącznie z przyłączami prowadzącymi do budynków zbiorowego zamieszkania. b Łącznie z kolektorami.  
a With connections leading to collective residential buildings. b Including collectors.

TABL. 1 (40). **WODOCIĄGI I KANALIZACJA W 2016 R. (dok.)**  
**WATER SUPPLY AND SEWAGE SYSTEMS IN 2016 (cont.)**

WYSZCZEGÓLNIENIE SPECIFICATION	Sieć rozdzielcza w km <i>Distribution network in km</i>		Przyłącza prowadzące do budynków mieszkalnych <sup>a</sup> w szt. <i>Connections leading to residential buildings<sup>a</sup> in pcs</i>		Zużycie wody z wodociągów w gospodarstwach domowych <i>Consumption of water from water supply system in households</i>		Ścieki komunalne odprowadzone siecią kanalizacyjną w dam <sup>3</sup> <i>Municipal wastewater discharged by sewage system in dam<sup>3</sup></i>
	wodociągowa <i>water supply</i>	kanalizacyjna <sup>b</sup> <i>sewage<sup>b</sup></i>	wodociągowe <i>water supply system</i>	kanalizacyjne <i>sewage system</i>	w dam <sup>3</sup> <i>in dam<sup>3</sup></i>	na 1 mieszkańca w m <sup>3</sup> <i>per capita in m<sup>3</sup></i>	
	stan w dniu 31 XII <i>as of 31 Dec</i>						
<b>Powiat moniecki .....</b>	<b>732,7</b>	<b>185,7</b>	<b>8160</b>	<b>3562</b>	<b>1474,5</b>	<b>35,6</b>	<b>654</b>
Gminy miejsko-wiejskie: <i>Urban-rural gminas:</i>							
Goniądz .....	70,3	18,2	1140	413	210,2	41,6	19
w tym miasto .....	12,0	15,8	486	407	86,5	46,5	17
of which city							
Knyszyn .....	74,2	20,9	1281	793	152,0	31,1	70
w tym miasto .....	15,5	20,1	816	763	86,0	30,2	67
of which city							
Mońki .....	176,4	41,7	1935	835	448,4	29,6	428
w tym miasto .....	35,2	41,7	1058	835	197,6	19,5	428
of which city							
Gminy wiejskie: <i>Rural gminas:</i>							
Jasionówka .....	87,7	4,9	636	189	78,6	27,7	12
Jaświły .....	144,4	32,0	1219	448	228,8	45,3	37
Krypno .....	101,1	44,8	1069	594	220,7	54,3	55
Trzcianne .....	78,6	23,2	880	290	135,8	30,7	33
<b>Powiat sejneński .....</b>	<b>480,7</b>	<b>21,4</b>	<b>3656</b>	<b>853</b>	<b>760,6</b>	<b>37,0</b>	<b>252</b>
Gmina miejska: <i>Urban gmina:</i>							
Sejny .....	14,0	11,4	774	486	133,6	24,1	187
Gminy wiejskie: <i>Rural gminas:</i>							
Giby .....	68,3	–	539	–	112,4	40,0	–
Krasnopol .....	55,9	–	419	–	60,6	15,7	–
Puńsk .....	168,0	10,0	1043	367	302,2	71,7	65
Sejny .....	174,5	–	881	–	151,8	37,2	–
<b>Powiat suwalski .....</b>	<b>1260,2</b>	<b>249,6</b>	<b>8202</b>	<b>2709</b>	<b>1522,5</b>	<b>42,4</b>	<b>293</b>
Gminy wiejskie: <i>Rural gminas:</i>							
Bakalarzewo .....	123,9	57,6	809	514	136,0	43,6	29
Filipów .....	144,4	18,6	877	296	174,7	39,6	34
Jeleniewo .....	150,6	31,1	818	169	134,1	42,7	20
Przerośl .....	115,7	8,0	652	133	128,0	42,8	3
Raczki .....	160,0	18,2	1118	505	270,0	45,0	70
Rutka-Tartak .....	81,1	10,8	558	145	106,9	45,0	11
Suwałki .....	238,7	83,5	1923	681	208,6	27,9	93
Szypłiszki .....	102,9	10,3	930	136	248,2	62,6	18
Wiżajny .....	142,9	11,5	517	130	116,0	48,6	15
<b>Miasto na prawach powiatu: City with powiat status:</b>							
<b>Suwałki .....</b>	<b>139,8</b>	<b>119,3</b>	<b>4845</b>	<b>4178</b>	<b>1881,5</b>	<b>27,1</b>	<b>3486</b>

a Łącznie z przyłączami prowadzącymi do budynków zbiorowego zamieszkania. b Łącznie z kolektorami.  
a With connections leading to collective residential buildings. b Including collectors.

TABL. 2 (41). **SIEĆ GAZOWA ORAZ ODBIORCY I ZUŻYCIE GAZU Z SIECI W GOSPODARSTWACH DOMOWYCH W 2016 R.**

GAS SUPPLY SYSTEM AS WELL AS CONSUMERS AND CONSUMPTION OF GAS FROM GAS SUPPLY SYSTEM IN HOUSEHOLDS IN 2016

WYSZCZEGÓLNIENIE SPECIFICATION	Sieć gazowa <sup>a</sup> w km Gas supply system <sup>a</sup> in km	Przyłącza prowadzące do budynków <sup>ab</sup> w szt. Connections leading to buildings <sup>ab</sup> in psc	Odbiorcy gazu z sieci <sup>ac</sup> Consumers of gas from gas supply system <sup>ac</sup>	Zużycie gazu z sieci <sup>d</sup> Consumption of gas from gas supply system <sup>d</sup>	
				w tys. m <sup>3</sup> in thous. m <sup>3</sup>	na 1 mieszkańca w m <sup>3</sup> per capita in m <sup>3</sup>
<b>WOJEWÓDZTWO ..... VOIVODSHIP</b>	<b>1658,0</b>	<b>30785</b>	<b>118183</b>	<b>51131,7</b>	<b>43,1</b>
<b>Podregion (Subregion) białostocki .....</b>	<b>1148,0</b>	<b>22949</b>	<b>104782</b>	<b>42094,9</b>	<b>82,3</b>
Powiat: Powiat:					
białostocki .....	585,9	6604	8810	10079,5	69,1
Miasto na prawach powiatu: City with powiat status:					
Białystok .....	562,1	16345	95970	32014,3	108,0
<b>Podregion (Subregion) łomżyński .....</b>	<b>446,6</b>	<b>7070</b>	<b>8666</b>	<b>8514,9</b>	<b>21,2</b>
Powiaty: Powiats:					
bielski .....	10,9	21	44	6,6	0,1
hajnowski .....	–	1	1	–	–
łomżyński .....	32,4	313	276	475	9,2
siemiatycki .....	107,3	1907	2504	2353,9	51,4
wysokomazowiecki .....	120,1	1297	910	1343,5	23,2
zambrowski .....	89,6	833	459	810,8	18,3
Miasto na prawach powiatu: City with powiat status:					
Łomża .....	86,4	2698	4472	3525,1	56,2
<b>Podregion (Subregion) suwalski .....</b>	<b>63,4</b>	<b>766</b>	<b>4735</b>	<b>521,9</b>	<b>1,9</b>
Powiaty: Powiats:					
augustowski .....	11,1	14	13	13,0	0,2
moniecki .....	–	–	5	1,1	0,0
suwalski .....	8,4	6	1	–	–
Miasto na prawach powiatu: City with powiat status:					
Suwalki .....	43,9	746	4716	507,8	7,3

a Stan w dniu 31 XII. b Łącznie z przyłączami prowadzącymi do budynków niemieszkalnych. c Łącznie z odbiorcami korzystającymi z gazomierzy zbiorczych. d W jednostkach naturalnych, według których następuje rozliczenie z odbiorcami.

a As of 31 Dec. b Including connections leading to non-residential buildings. c Including gas consumers using collective gas-meters. d Consumption of gas in natural units on the basis of which settlements with clients occur.

TABL. 3 (42). **ODBIORCY ORAZ ZUŻYCIE ENERGII ELEKTRYCZNEJ W GOSPODARSTWACH DOMOWYCH W 2016 R.**

CONSUMERS AND CONSUMPTION OF ELECTRICITY IN HOUSEHOLDS IN 2016

WYSZCZEGÓLNIENIE SPECIFICATION	Odbiorcy energii elektrycznej <sup>a</sup> Consumers of electricity <sup>a</sup>	Zużycie energii elektrycznej Consumption of electricity		
		w GWh in GWh	na 1 mieszkańca per capita	na 1 odbiorcę <sup>b</sup> per consumer <sup>b</sup>
			w kWh in kWh	
<b>WOJEWÓDZTWO .....</b> <b>VOIVODSHIP</b>	<b>472417</b>	<b>895,8</b>	<b>754,3</b>	<b>1896,2</b>
<b>Podregion (Subregion)</b> <b>białostocki .....</b>	<b>213569</b>	<b>348,6</b>	<b>682,0</b>	<b>1632,4</b>
Powiaty: Powiats:				
białostocki .....	59702	123,7	848,3	2072,7
sokólski .....	28629	47,8	693,1	1670,6
Miasto na prawach powiatu: City with powiat status:				
Białystok .....	125238	177,1	597,5	1413,8
<b>Podregion (Subregion)</b> <b>łomżyński .....</b>	<b>155889</b>	<b>329,7</b>	<b>820,5</b>	<b>2114,9</b>
Powiaty: Powiats:				
bielski .....	24716	43,5	772,9	1759,2
hajnowski .....	21794	30,4	686,7	1396,5
kolneński .....	11885	34,3	877,5	2884,6
łomżyński .....	18153	48,9	951,8	2693,1
siemiatycki .....	18686	33,9	739,8	1814,0
wysokomazowiecki .....	22051	60,0	1033,9	2719,2
zambrowski .....	15338	41,3	932,6	2690,4
Miasto na prawach powiatu: City with powiat status:				
Łomża .....	23266	37,5	597,5	1610,6
<b>Podregion (Subregion)</b> <b>suwalski .....</b>	<b>102959</b>	<b>217,5</b>	<b>791,9</b>	<b>2112,1</b>
Powiaty: Powiats:				
augustowski .....	22945	49,6	841,4	2163,4
grajewski .....	16786	37,1	770,0	2212,2
moniecki .....	16389	32,5	784,8	1984,4
sejneński .....	8377	19,6	952,8	2335,3
suwalski .....	13463	35,3	983,9	2621,4
Miasto na prawach powiatu: City with powiat status:				
Suwałki .....	24999	43,3	622,8	1732,6

a Stan w dniu 31 XII. b Do przeliczeń przyjęto liczbę odbiorców według stanu w dniu 31 XII.  
Źródło: dane Ministerstwa Gospodarki.

a As of 31 Dec. b The number of consumers as of 31 Dec was used in calculations.  
Source: data of the Ministry of Economy.

TABL. 4 (43). **ODPADY KOMUNALNE ZMIESZANE, NIECZYSTOŚCI CIEKŁE I SKŁADOWISKA W 2016 R.**  
**MIXED MUNICIPAL WASTE, LIQUID WASTE AND LANDFILL SITES IN 2016**

WYSZCZEGÓLNIENIE SPECIFICATION	Zebrane odpady komunalne zmieszane <sup>ab</sup> Mixed municipal waste collected <sup>ab</sup>			Nieczystości ciekłe wywiezione <sup>ac</sup> Liquid waste removed <sup>ac</sup>		Czynne składowiska kontrolowane (stan w dniu 31 XII) Controlled landfill sites in operation (as of 31 Dec)	
	ogółem total	w tym z gospodarstw domowych of which from households		ogółem total	w tym z gospodarstw domowych of which from households	liczba number	powierzchnia w ha area in ha
	w tys. t in thous. t	na 1 miesz- kańca w kg per capita in kg		w dm <sup>3</sup> in dm <sup>3</sup>			
<b>WOJEWÓDZTWO ..... VOIVODSHIP</b>	<b>235,1</b>	<b>189,9</b>	<b>159,9</b>	<b>373,3</b>	<b>192,5</b>	<b>14</b>	<b>73,3</b>
<b>Podregion (Subregion) białostocki .....</b>	<b>111,2</b>	<b>89,9</b>	<b>175,9</b>	<b>139,2</b>	<b>75,9</b>	<b>3</b>	<b>27,9</b>
Powiaty: Powiats:							
białostocki .....	25,1	21,6	148,2	69,8	44,3	3	27,9
sokólski .....	11,2	8,4	121,7	25,2	21,5	—	—
Miasto na prawach powiatu: City with powiat status:							
Białystok .....	74,8	59,9	202,2	44,2	10,2	—	—
<b>Podregion (Subregion) łomżyński .....</b>	<b>69,7</b>	<b>56,3</b>	<b>140,2</b>	<b>143,3</b>	<b>66,6</b>	<b>8</b>	<b>25,9</b>
Powiaty: Powiats:							
bielski .....	8,5	6,9	123,3	20,7	7,1	1	1,3
hajnowski .....	8,4	6,1	136,8	10,4	6,4	2	3,6
kolneński .....	6,3	5,5	140,8	12,1	7,5	—	—
łomżyński .....	8,1	7,3	142,9	24,4	18,7	3	16,2
siemiatycki .....	4,7	3,4	74,1	12,2	9,9	1	2,8
wysokomazowiecki .....	6,8	5,4	93,8	25,0	11,4	—	—
zambrowski .....	9,1	8,5	191,5	36,9	4,3	1	2,0
Miasto na prawach powiatu: City with powiat status:							
Łomża .....	17,7	13,2	210,2	1,6	1,3	—	—
<b>Podregion (Subregion) suwalski .....</b>	<b>54,3</b>	<b>43,6</b>	<b>158,8</b>	<b>90,8</b>	<b>50,0</b>	<b>3</b>	<b>19,5</b>
Powiaty: Powiats:							
augustowski .....	15,6	14,7	249,8	14,9	5,1	—	—
grajewski .....	7,6	7,2	148,5	25,0	17,6	1	4,7
moniecki .....	6,5	5,3	127,6	12,9	9,2	1	12,0
sejneński .....	1,9	1,3	64,0	25,6	13,5	—	—
suwalski .....	3,5	2,8	79,0	6,4	3,2	—	—
Miasto na prawach powiatu: City with powiat status:							
Suwaki .....	19,2	12,3	176,6	6,0	1,3	1	2,8

a Dane szacunkowe. b Dane nie obejmują odpadów komunalnych zebranych selektywnie. c Ścieki gromadzone przejściowo w zbiornikach bezodpływowych.

a Estimated data. b Data do not include municipal waste collected separately. c Sewage stored temporarily in septic tanks.

## Mieszkania

### Dwellings

TABL. 5 (44). ZASOBY MIESZKANIOWE<sup>a</sup> W 2016 R.  
Stan w dniu 31 XII  
DWELLING STOCKS<sup>a</sup> IN 2016  
As of 31 Dec

WYSZCZEGÓLNIENIE SPECIFICATION	Mieszkania Dwellings	Izby Rooms	Powierzchnia użytkowa mieszkań w m <sup>2</sup> Useful floor area of dwellings in m <sup>2</sup>	Przeciętna Average				
				liczba izb w miesz- kaniu number of rooms in a dwelling	liczba osób <sup>b</sup> na number of persons <sup>b</sup>		powierzchnia użytkowa w m <sup>2</sup> useful floor area in m <sup>2</sup>	
					1 miesz- kanie per dwelling	1 izbę per room	1 miesz- kanie per dwelling	na 1 osobę <sup>b</sup> per person <sup>b</sup>
<b>WOJEWÓDZTWO ..... VOIVODSHIP</b>	<b>445219</b>	<b>1789692</b>	<b>34004930</b>	<b>4,02</b>	<b>2,67</b>	<b>0,66</b>	<b>76,4</b>	<b>28,7</b>
<b>PODREGION (SUBREGION) BIAŁOSTOCKI .....</b>	<b>207585</b>	<b>799407</b>	<b>14624920</b>	<b>3,85</b>	<b>2,46</b>	<b>0,64</b>	<b>70,5</b>	<b>28,6</b>
<b>Powiat białostocki .....</b>	<b>54038</b>	<b>233429</b>	<b>4765202</b>	<b>4,32</b>	<b>2,71</b>	<b>0,63</b>	<b>88,2</b>	<b>32,6</b>
Gminy miejsko-wiejskie: Urban-rural gminas:								
Choroszcz .....	5220	24150	513103	4,63	2,84	0,61	98,3	34,6
w tym miasto .....	1925	8262	155827	4,29	3,02	0,70	80,9	26,8
of which city								
Czarna Białostocka .....	4119	15699	276646	3,81	2,81	0,74	67,2	23,9
w tym miasto .....	3342	12507	212569	3,74	2,84	0,76	63,6	22,4
of which city								
Łapy .....	7483	32170	584966	4,30	2,96	0,69	78,2	26,4
w tym miasto .....	5515	23048	398517	4,18	2,86	0,68	72,3	25,3
of which city								
Michałow .....	3308	12225	223572	3,70	2,05	0,56	67,6	33,0
w tym miasto .....	1160	4554	79932	3,93	2,67	0,68	68,9	25,8
of which city								
Supraśl .....	5359	26816	599540	5,00	2,77	0,55	111,9	40,4
w tym miasto .....	1552	7112	141561	4,58	3,00	0,66	91,2	30,4
of which city								
Suraż .....	756	3082	61272	4,08	2,63	0,64	81,0	30,9
w tym miasto .....	350	1530	29978	4,37	2,81	0,64	85,7	30,5
of which city								
Tykocin .....	1933	8409	192765	4,35	3,26	0,75	99,7	30,6
w tym miasto .....	628	2667	58838	4,25	3,18	0,75	93,7	29,5
of which city								
Wasilków .....	5909	25595	527988	4,33	2,70	0,62	89,4	33,0
w tym miasto .....	4078	16502	311049	4,05	2,67	0,66	76,3	28,5
of which city								
Zabłudów .....	4034	15917	324546	3,95	2,29	0,58	80,5	35,2
w tym miasto .....	893	3737	71412	4,18	2,78	0,66	80,0	28,8
of which city								
Gminy wiejskie: Rural gminas:								
Dobrzyniewo Duże .....	2971	14144	309758	4,76	3,04	0,64	104,3	34,3
Gródek .....	3007	11296	203899	3,76	1,77	0,47	67,8	38,3
Juchnowiec Kościelny .....	5993	25832	542136	4,31	2,64	0,61	90,5	34,3
Poświętne .....	887	4080	89296	4,60	3,93	0,85	100,7	25,6
Turośń Kościelna .....	2274	10379	233686	4,56	2,70	0,59	102,8	38,1
Zawady .....	785	3635	82029	4,63	3,58	0,77	104,5	29,2

a Na podstawie bilansu zasobów mieszkaniowych. b Patrz uwagi ogólne, ust. 2 na str. 148.  
a Based on balance of dwelling stocks. b See general notes, item 2 on page 148.

TABL. 5 (44). **ZASOBY MIESZKANIOWE<sup>a</sup> W 2016 R. (cd.)**  
Stan w dniu 31 XII  
**DWELLING STOCKS<sup>a</sup> IN 2016 (cont.)**  
As of 31 Dec

WYSZCZEGÓLNIENIE SPECIFICATION	Mieszkania Dwellings	Izby Rooms	Powierzchnia użytkowa mieszkań w m <sup>2</sup> Useful floor area of dwellings in m <sup>2</sup>	Przeciętna Average				
				liczba izb w miesz- kaniu number of rooms in a dwelling	liczba osób <sup>b</sup> na number of persons <sup>b</sup>		powierzchnia użytkowa w m <sup>2</sup> useful floor area in m <sup>2</sup>	
					1 miesz- kanie per dwelling	1 izbę per room	1 miesz- kanie per dwelling	na 1 osobę <sup>b</sup> per person <sup>b</sup>
<b>Powiat sokólski .....</b>	<b>25458</b>	<b>104744</b>	<b>2044402</b>	<b>4,11</b>	<b>2,70</b>	<b>0,66</b>	<b>80,3</b>	<b>29,8</b>
Gminy miejsko-wiejskie: Urban-rural gminas:								
Dąbrowa Białostocka .....	4022	16421	312975	4,08	2,93	0,72	77,8	26,6
w tym miasto .....	2026	8412	146321	4,15	2,79	0,67	72,2	25,9
of which city								
Krynki .....	1604	6107	111985	3,81	1,97	0,52	69,8	35,5
w tym miasto .....	963	3829	68767	3,98	2,53	0,64	71,4	28,2
of which city								
Sokółka .....	9266	38157	711072	4,12	2,79	0,68	76,7	27,5
w tym miasto .....	6679	27477	489070	4,11	2,76	0,67	73,2	26,6
of which city								
Suchowola .....	2244	10235	218596	4,56	3,13	0,69	97,4	31,2
w tym miasto .....	791	3719	73762	4,70	2,80	0,59	93,3	33,3
of which city								
Gminy wiejskie: Rural gminas:								
Janów .....	1440	6623	145120	4,60	2,92	0,63	100,8	34,5
Korycin .....	994	4648	100011	4,68	3,33	0,71	100,6	30,2
Kuźnica .....	1731	6729	134009	3,89	2,38	0,61	77,4	32,6
Nowy Dwór .....	1033	3926	74063	3,80	2,64	0,69	71,7	27,2
Sidra .....	1442	5521	109723	3,83	2,46	0,64	76,1	31,0
Szudziałowo .....	1682	6377	126848	3,79	1,77	0,47	75,4	42,6
<b>Miasto na prawach powiatu: City with powiat status:</b>								
<b>Białystok .....</b>	<b>128089</b>	<b>461234</b>	<b>7815316</b>	<b>3,60</b>	<b>2,32</b>	<b>0,64</b>	<b>61,0</b>	<b>26,3</b>
<b>PODREGION (SUBREGION)</b>								
<b>ŁÓMŻYŃSKI .....</b>	<b>145001</b>	<b>607229</b>	<b>11963001</b>	<b>4,19</b>	<b>2,76</b>	<b>0,66</b>	<b>82,5</b>	<b>29,8</b>
<b>Powiat bielski .....</b>	<b>23651</b>	<b>97950</b>	<b>1839105</b>	<b>4,14</b>	<b>2,37</b>	<b>0,57</b>	<b>77,8</b>	<b>32,8</b>
Gminy miejskie: Urban gminas:								
Bielsk Podlaski .....	10087	43756	742160	4,34	2,56	0,59	73,6	28,7
Brańsk .....	1240	5797	111261	4,68	3,06	0,65	89,7	29,3
Gminy wiejskie: Rural gminas:								
Bielsk Podlaski .....	4004	14971	300597	3,74	1,72	0,46	75,1	43,8
Boćki .....	1872	7819	156867	4,18	2,37	0,57	83,8	35,4
Brańsk .....	2074	8784	183976	4,24	2,85	0,67	88,7	31,1
Orla .....	1836	6646	134907	3,62	1,53	0,42	73,5	47,9
Rudka .....	706	2844	56572	4,03	2,73	0,68	80,1	29,3
Wyszki .....	1832	7333	152765	4,00	2,46	0,61	83,4	33,9
<b>Powiat hajnowski .....</b>	<b>21916</b>	<b>84837</b>	<b>1565694</b>	<b>3,87</b>	<b>2,01</b>	<b>0,52</b>	<b>71,4</b>	<b>35,5</b>
Gmina miejska: Urban gmina:								
Hajnówka .....	8903	35173	594263	3,95	2,37	0,60	66,7	28,1

a Na podstawie bilansu zasobów mieszkaniowych. b Patrz uwagi ogólne, ust. 2 na str. 148.  
a Based on balance of dwelling stocks. b See general notes, item 2 on page 148.

TABL. 5 (44). **ZASOBY MIESZKANIOWE<sup>a</sup> W 2016 R. (cd.)**  
Stan w dniu 31 XII  
**DWELLING STOCKS<sup>a</sup> IN 2016 (cont.)**  
As of 31 Dec

WYSZCZEGÓLNIENIE SPECIFICATION	Mieszkania Dwellings	Izby Rooms	Powierzchnia użytkowa mieszkań w m <sup>2</sup> Useful floor area of dwellings in m <sup>2</sup>	Przeciętna Average				
				liczba izb w miesz- kaniu number of rooms in a dwelling	liczba osób <sup>b</sup> na number of persons <sup>b</sup>		powierzchnia użytkowa w m <sup>2</sup> useful floor area in m <sup>2</sup>	
					1 miesz- kanie per dwelling	1 izbę per room	1 miesz- kanie per dwelling	na 1 osobę <sup>b</sup> per person <sup>b</sup>
<b>Powiat hajnowski (dok.) (cont.)</b>								
Gmina miejsko-wiejska: Urban-rural gmina:								
Kleszczele .....	1376	5259	95912	3,82	1,91	0,50	69,7	36,4
w tym miasto .....	609	2545	43935	4,18	2,18	0,52	72,1	33,1
of which city								
Gminy wiejskie: Rural gminas:								
Białowieża .....	1191	4815	94812	4,04	1,85	0,46	79,6	43,0
Czeremcha .....	1606	6020	109518	3,75	2,05	0,55	68,2	33,3
Czyże .....	1238	4563	96041	3,69	1,66	0,45	77,6	46,6
Dubicze Cerkiewne .....	1043	3805	79394	3,65	1,50	0,41	76,1	50,7
Hajnówka .....	2058	8220	168522	3,99	1,91	0,48	81,9	42,9
Narew .....	2224	8211	161651	3,69	1,62	0,44	72,7	45,0
Narewka .....	2277	8771	165581	3,85	1,64	0,43	72,7	44,3
<b>Powiat kolneński .....</b>	<b>10742</b>	<b>45367</b>	<b>943098</b>	<b>4,22</b>	<b>3,63</b>	<b>0,86</b>	<b>87,8</b>	<b>24,2</b>
Gmina miejska: Urban gmina:								
Kolno .....	3324	13509	239787	4,06	3,14	0,77	72,1	23,0
Gmina miejsko-wiejska: Urban-rural gmina:								
Stawiski .....	1725	7358	154615	4,27	3,63	0,85	89,6	24,7
w tym miasto .....	775	3148	57969	4,06	2,93	0,72	74,8	25,6
of which city								
Gminy wiejskie: Rural gminas:								
Grabowo .....	930	4059	92918	4,36	3,81	0,87	99,9	26,2
Kolno .....	2109	9025	199053	4,28	4,14	0,97	94,4	22,8
Mały Płock .....	1286	5593	125062	4,35	3,80	0,87	97,2	25,6
Turośl .....	1368	5823	131663	4,26	3,76	0,88	96,2	25,6
<b>Powiat łomżyński .....</b>	<b>14974</b>	<b>68461</b>	<b>1531061</b>	<b>4,57</b>	<b>3,43</b>	<b>0,75</b>	<b>102,2</b>	<b>29,8</b>
Gminy miejsko-wiejskie: Urban-rural gminas:								
Jedwabne .....	1599	6680	148619	4,18	3,37	0,81	92,9	27,6
w tym miasto .....	576	2525	52717	4,38	2,84	0,65	91,5	32,2
of which city								
Nowogród .....	1335	5753	116188	4,31	3,05	0,71	87,0	28,6
w tym miasto .....	744	3237	61546	4,35	2,92	0,67	82,7	28,3
of which city								
Gminy wiejskie: Rural gminas:								
Łomża .....	3246	16368	382844	5,04	3,35	0,67	117,9	35,2
Miastkowo .....	1141	4929	107466	4,32	3,76	0,87	94,2	25,0
Piątnica .....	2939	13804	304488	4,70	3,64	0,77	103,6	28,5
Przytuły .....	555	2453	62179	4,42	3,90	0,88	112,0	28,7
Śniadowo .....	1585	7427	165588	4,69	3,44	0,73	104,5	30,4
Wizna .....	1284	5679	126435	4,42	3,21	0,73	98,5	30,6
Zbójna .....	1290	5368	117254	4,16	3,28	0,79	90,9	27,7

a Na podstawie bilansu zasobów mieszkaniowych. b Patrz uwagi ogólne, ust. 2 na str. 148.  
a Based on balance of dwelling stocks. b See general notes, item 2 on page 148.



TABL. 5 (44). **ZASOBY MIESZKANIOWE<sup>a</sup> W 2016 R. (cd.)**  
Stan w dniu 31 XII  
**DWELLING STOCKS<sup>a</sup> IN 2016 (cont.)**  
As of 31 Dec

WYSZCZEGÓLNIENIE SPECIFICATION	Mieszkania Dwellings	Izby Rooms	Powierzchnia użytkowa mieszkań w m <sup>2</sup> Useful floor area of dwellings in m <sup>2</sup>	Przeciętna Average				
				liczba izb w miesz- kaniu number of rooms in a dwelling	liczba osób <sup>b</sup> na number of persons <sup>b</sup>		powierzchnia użytkowa w m <sup>2</sup> useful floor area in m <sup>2</sup>	
					1 miesz- kanie per dwelling	1 izbę per room	1 miesz- kanie per dwelling	na 1 osobę <sup>b</sup> per person <sup>b</sup>
<b>Powiat siemiatycki .....</b>	<b>18070</b>	<b>77199</b>	<b>1541805</b>	<b>4,27</b>	<b>2,52</b>	<b>0,59</b>	<b>85,3</b>	<b>33,9</b>
Gmina miejska: Urban gmina:								
Siemiatycze .....	5438	23775	447689	4,37	2,69	0,62	82,3	30,6
Gmina miejsko-wiejska: Urban-rural gmina:								
Drohiczyn .....	2460	10743	218990	4,37	2,62	0,60	89,0	33,9
w tym miasto .....	824	3875	72377	4,70	2,46	0,52	87,8	35,7
of which city								
Gminy wiejskie: Rural gminas:								
Dziadkowice .....	917	4252	91401	4,64	3,08	0,66	99,7	32,3
Grodzisk .....	1591	6768	152379	4,25	2,70	0,63	95,8	35,5
Mielnik .....	1357	5731	105553	4,22	1,79	0,42	77,8	43,3
Milejczyce .....	1063	4142	80337	3,90	1,74	0,45	75,6	43,3
Nurzec-Stacja .....	1899	7244	130105	3,81	2,11	0,55	68,5	32,4
Perlejewo .....	1032	4549	103717	4,41	2,81	0,64	100,5	35,8
Siemiatycze .....	2313	9995	211634	4,32	2,65	0,61	91,5	34,5
<b>Powiat wysokomazowiecki .....</b>	<b>17880</b>	<b>83071</b>	<b>1815581</b>	<b>4,65</b>	<b>3,24</b>	<b>0,70</b>	<b>101,5</b>	<b>31,4</b>
Gmina miejska: Urban gmina:								
Wysokie Mazowieckie .....	3232	14013	259522	4,34	2,91	0,67	80,3	27,6
Gminy miejsko-wiejskie: Urban-rural gminas:								
Ciechanowiec .....	3184	13350	282295	4,19	2,78	0,66	88,7	31,9
w tym miasto .....	1739	7579	150347	4,36	2,73	0,63	86,5	31,7
of which city								
Czyżew .....	1924	9529	192440	4,95	3,36	0,68	100,0	29,7
w tym miasto .....	846	4322	81477	5,11	3,12	0,61	96,3	30,9
of which city								
Szepietowo .....	2083	10120	228163	4,86	3,40	0,70	109,5	32,2
w tym miasto .....	686	3339	69964	4,87	3,25	0,67	102,0	31,4
of which city								
Gminy wiejskie: Rural gminas:								
Klukowo .....	1225	5844	140578	4,77	3,65	0,76	114,8	31,5
Kobylin-Borzemy .....	987	4860	120018	4,92	3,36	0,68	121,6	36,2
Kulesze Kościelne .....	845	4251	106693	5,03	3,70	0,74	126,3	34,1
Nowe Piekuty .....	1030	5346	123558	5,19	3,87	0,75	120,0	31,0
Sokoły .....	1763	8114	174835	4,60	3,28	0,71	99,2	30,2
Wysokie Mazowieckie .....	1607	7644	187479	4,76	3,36	0,71	116,7	34,7
<b>Powiat zambrowski .....</b>	<b>14385</b>	<b>59913</b>	<b>1184359</b>	<b>4,16</b>	<b>3,07</b>	<b>0,74</b>	<b>82,3</b>	<b>26,8</b>
Gmina miejska: Urban gmina:								
Zambrów .....	8075	29783	497113	3,69	2,75	0,75	61,6	22,4

a Na podstawie bilansu zasobów mieszkaniowych. b Patrz uwagi ogólne, ust. 2 na str. 148.  
a Based on balance of dwelling stocks. b See general notes, item 2 on page 148.

TABL. 5 (44). **ZASOBY MIESZKANIOWE<sup>a</sup> W 2016 R. (cd.)**  
Stan w dniu 31 XII  
**DWELLING STOCKS<sup>a</sup> IN 2016 (cont.)**  
As of 31 Dec

WYSZCZEGÓLNIENIE SPECIFICATION	Mieszkania Dwellings	Izby Rooms	Powierzchnia użytkowa mieszkań w m <sup>2</sup> Useful floor area of dwellings in m <sup>2</sup>	Przeciętna Average				
				liczba izb w miesz- kaniu number of rooms in a dwelling	liczba osób <sup>b</sup> na number of persons <sup>b</sup>		powierzchnia użytkowa w m <sup>2</sup> useful floor area in m <sup>2</sup>	
					1 miesz- kanie per dwelling	1 izbę per room	1 miesz- kanie per dwelling	na 1 osobę <sup>b</sup> per person <sup>b</sup>
<b>Powiat zambrowski (dok.) (cont.)</b>								
Gminy wiejskie: Rural gminas:								
Kołaki Kościelne .....	642	3235	75636	5,04	3,69	0,73	117,8	31,9
Rutki .....	1673	7451	164138	4,45	3,39	0,76	98,1	29,0
Szumowo .....	1358	6612	150850	4,87	3,64	0,75	111,1	30,5
Zambrow .....	2637	12832	296622	4,87	3,40	0,70	112,5	33,1
<b>Miasto na prawach powiatu: City with powiat status:</b>								
Łomża .....	<b>23383</b>	<b>90431</b>	<b>1542298</b>	<b>3,87</b>	<b>2,69</b>	<b>0,69</b>	<b>66,0</b>	<b>24,6</b>
<b>PODREGION (SUBREGION) SUWALSKI .....</b>	<b>92633</b>	<b>383056</b>	<b>7417009</b>	<b>4,14</b>	<b>2,96</b>	<b>0,72</b>	<b>80,1</b>	<b>27,1</b>
<b>Powiat augustowski .....</b>	<b>19872</b>	<b>84611</b>	<b>1602059</b>	<b>4,26</b>	<b>2,96</b>	<b>0,70</b>	<b>80,6</b>	<b>27,2</b>
Gmina miejska: Urban gmina:								
Augustów .....	10977	44946	784493	4,09	2,77	0,68	71,5	25,8
Gmina miejsko-wiejska: Urban-rural gmina:								
Lipsk .....	1865	7651	150151	4,10	2,85	0,70	80,5	28,2
w tym miasto .....	854	3674	69128	4,30	2,82	0,65	80,9	28,7
of which city								
Gminy wiejskie: Rural gminas:								
Augustów .....	1812	8347	188602	4,61	3,77	0,82	104,1	27,6
Bargłów Kościelny .....	1394	6435	133050	4,62	4,06	0,88	95,4	23,5
Nowinka .....	1010	4647	100146	4,60	2,89	0,63	99,2	34,3
Płaska .....	1173	5192	101334	4,43	2,23	0,50	86,4	38,7
Sztubin .....	1641	7393	144283	4,51	3,16	0,70	87,9	27,9
<b>Powiat grajewski .....</b>	<b>15421</b>	<b>62364</b>	<b>1198261</b>	<b>4,04</b>	<b>3,12</b>	<b>0,77</b>	<b>77,7</b>	<b>24,9</b>
Gmina miejska: Urban gmina:								
Grajewo .....	7737	30069	516560	3,89	2,86	0,74	66,8	23,3
Gminy miejsko-wiejskie: Urban-rural gminas:								
Rajgród .....	1696	7531	156294	4,44	3,14	0,71	92,2	29,4
w tym miasto .....	625	2802	56263	4,48	2,56	0,57	90,0	35,2
of which city								
Szczuczyn .....	1899	7626	150788	4,02	3,24	0,81	79,4	24,5
w tym miasto .....	1187	4574	83235	3,85	2,89	0,75	70,1	24,2
of which city								
Gminy wiejskie: Rural gminas:								
Grajewo .....	1622	6874	149755	4,24	3,62	0,85	92,3	25,5
Radziłów .....	1473	6020	129263	4,09	3,27	0,80	87,8	26,9
Wąsosz .....	994	4244	95601	4,27	3,78	0,89	96,2	25,4

a Na podstawie bilansu zasobów mieszkaniowych. b Patrz uwagi ogólne, ust. 2 na str. 148.  
a Based on balance of dwelling stocks. b See general notes, item 2 on page 148.

TABL. 5 (44). ZASOBY MIESZKANIOWE<sup>a</sup> W 2016 R. (dok.)

Stan w dniu 31 XII

DWELLING STOCKS<sup>a</sup> IN 2016 (cont.)

As of 31 Dec

WYSZCZEGÓLNIENIE SPECIFICATION	Mieszkania Dwellings	Izby Rooms	Powierzchnia użytkowa mieszkań w m <sup>2</sup> Useful floor area of dwellings in m <sup>2</sup>	Przeciętna Average				
				liczba izb w miesz- kaniu number of rooms in a dwelling	liczba osób <sup>b</sup> na number of persons <sup>b</sup>		powierzchnia użytkowa w m <sup>2</sup> useful floor area in m <sup>2</sup>	
					1 miesz- kanie per dwelling	1 izbę per room	1 miesz- kanie per dwelling	na 1 osobę <sup>b</sup> per person <sup>b</sup>
<b>Powiat moniecki .....</b>	<b>13570</b>	<b>59007</b>	<b>1224671</b>	<b>4,35</b>	<b>3,04</b>	<b>0,70</b>	<b>90,2</b>	<b>29,7</b>
Gminy miejsko-wiejskie: Urban-rural gminas:								
Goniądz .....	1821	7686	159953	4,22	2,75	0,65	87,8	31,9
w tym miasto .....	711	3036	57438	4,27	2,57	0,60	80,8	31,5
of which city								
Knyszyn .....	1629	7155	145978	4,39	2,97	0,68	89,6	30,1
w tym miasto .....	961	4487	91337	4,67	2,94	0,63	95,0	32,4
of which city								
Mońki .....	4829	21486	419164	4,45	3,12	0,70	86,8	27,8
w tym miasto .....	3355	14721	266147	4,39	3,01	0,69	79,3	26,3
of which city								
Gminy wiejskie: Rural gminas:								
Jasionówka .....	932	3976	84133	4,27	3,04	0,71	90,3	29,7
Jaświły .....	1620	7046	158544	4,35	3,10	0,71	97,9	31,5
Krypno .....	1245	5299	114228	4,26	3,26	0,77	91,7	28,1
Trzcianne .....	1494	6359	142671	4,26	2,95	0,69	95,5	32,4
<b>Powiat sejneński .....</b>	<b>7087</b>	<b>31334</b>	<b>651542</b>	<b>4,42</b>	<b>2,88</b>	<b>0,65</b>	<b>91,9</b>	<b>31,9</b>
Gmina miejska: Urban gmina:								
Sejny .....	2015	8196	144788	4,07	2,75	0,68	71,9	26,1
Gminy wiejskie: Rural gminas:								
Giby .....	1062	4801	104066	4,52	2,63	0,58	98,0	37,3
Krasnopol .....	1437	6057	133380	4,22	2,68	0,64	92,8	34,7
Puńsk .....	1209	6109	131301	5,05	3,46	0,68	108,6	31,4
Sejny .....	1364	6171	138007	4,52	2,97	0,66	101,2	34,1
<b>Powiat suwalski .....</b>	<b>11194</b>	<b>50248</b>	<b>1104591</b>	<b>4,49</b>	<b>3,21</b>	<b>0,72</b>	<b>98,7</b>	<b>30,7</b>
Gminy wiejskie: Rural gminas:								
Bakalarzewo .....	916	3976	88004	4,34	3,42	0,79	96,1	28,1
Filipów .....	1489	6236	124872	4,19	2,95	0,71	83,9	28,4
Jeleniewo .....	921	4587	106100	4,98	3,43	0,69	115,2	33,6
Przeróśl .....	952	4081	89887	4,29	3,13	0,73	94,4	30,2
Raczki .....	1722	7573	161808	4,40	3,49	0,79	94,0	27,0
Rutka-Tartak .....	703	3129	68042	4,45	3,38	0,76	96,8	28,6
Suwałki .....	2634	12403	292108	4,71	2,86	0,61	110,9	38,8
Szypłiszki .....	1215	5324	111766	4,38	3,26	0,74	92,0	28,3
Wiżajny .....	642	2939	62004	4,58	3,74	0,82	96,6	25,9
<b>Miasto na prawach powiatu: City with powiat status:</b>								
<b>Suwałki .....</b>	<b>25489</b>	<b>95492</b>	<b>1635885</b>	<b>3,75</b>	<b>2,73</b>	<b>0,73</b>	<b>64,2</b>	<b>23,5</b>

a Na podstawie bilansu zasobów mieszkaniowych. b Patrz uwagi ogólne, ust. 2 na str. 148.

a Based on balance of dwelling stocks. b See general notes, item 2 on page 148.

TABL. 6 (45). **MIESZKANIA W ZASOBACH MIESZKANIOWYCH<sup>a</sup> WEDŁUG WYPOSAŻENIA W INSTALACJE W 2016 R.**  
 Stan w dniu 31 XII  
*DWELLINGS IN DWELLING STOCK<sup>a</sup> BY FITTING WITH INSTALLATIONS IN 2016*  
 As of 31 Dec

WYSZCZEGÓLNIENIE SPECIFICATION	Ogółem Total	Z ogółem – wyposażone w Of total – fitted with				
		wodociąg water supply system	ustęp lavatory	łazienkę bathroom	gaz z sieci gas from gas supply system	centralne ogrzewanie central heating
<b>WOJEWÓDZTWO ..... VOIVODSHIP</b>	<b>445219</b>	<b>414534</b>	<b>394525</b>	<b>385442</b>	<b>139085</b>	<b>349822</b>
<b>Podregion (Subregion) białostocki .....</b>	<b>207585</b>	<b>196937</b>	<b>190797</b>	<b>187598</b>	<b>125248</b>	<b>175205</b>
Powiaty: Powiats:						
białostocki .....	54038	48518	45368	43883	8536	37649
sokólski .....	25458	20752	18960	18338	4	14809
Miasto na prawach powiatu: City with powiat status:						
Białystok .....	128089	127667	126469	125377	116708	122747
<b>Podregion (Subregion) łomżyński .....</b>	<b>145001</b>	<b>131772</b>	<b>120802</b>	<b>116647</b>	<b>8474</b>	<b>102848</b>
Powiaty: Powiats:						
bielski .....	23651	20860	18325	17410	46	14563
hajnowski .....	21916	19465	17049	16210	32	12604
kolneński .....	10742	9450	9003	8709	6	7612
łomżyński .....	14974	13035	11814	11426	166	9998
siemiatycki .....	18070	15569	13625	13021	2315	10813
wysokomazowiecki .....	17880	16269	14705	14152	814	12766
zambrowski .....	14385	13832	13154	12902	267	11991
Miasto na prawach powiatu: City with powiat status:						
Łomża .....	23383	23292	23127	22817	4828	22501
<b>Podregion (Subregion) suwalski .....</b>	<b>92633</b>	<b>85825</b>	<b>82926</b>	<b>81197</b>	<b>5363</b>	<b>71769</b>
Powiaty: Powiats:						
augustowski .....	19872	18248	17779	17362	12	14734
grajewski .....	15421	14117	13488	13144	7	12091
moniecki .....	13570	11672	10671	10311	5	8690
sejneński .....	7087	6307	6095	5964	–	4861
suwalski .....	11194	10226	9692	9394	1	7703
Miasto na prawach powiatu: City with powiat status:						
Suwałki .....	25489	25255	25201	25022	5338	23690

a Na podstawie bilansu zasobów mieszkaniowych.  
 a Based on balance of dwelling stocks.

TABL. 7 (46). **BUDYNKI ODDANE DO UŻYTKOWANIA W 2016 R.**  
**BUILDINGS COMPLETED IN 2016**

WYSZCZEGÓLNIENIE SPECIFICATION	Budynki <sup>a</sup> Buildings <sup>a</sup>				Kubatura <sup>b</sup> w m <sup>3</sup> Cubic volume <sup>b</sup> in m <sup>3</sup>			
	ogółem grand total		w tym budyneków indywidualnych of which private buildings		ogółem grand total		w tym budyneków indywidualnych of which private buildings	
	ogółem grand total	w tym mieszkalne of which residential	razem total	w tym mieszkalne of which residential	ogółem grand total	w tym budyneków mieszkalnych of which residential buildings	razem total	w tym mieszkalnych of which residential
<b>WOJEWÓDZTWO ..... VOIVODSHIP</b>	<b>3289</b>	<b>2356</b>	<b>2907</b>	<b>2126</b>	<b>5123183</b>	<b>2465410</b>	<b>3094116</b>	<b>1664170</b>
<b>Podregion (Subregion) białostocki .....</b>	<b>1526</b>	<b>1242</b>	<b>1272</b>	<b>1051</b>	<b>2397411</b>	<b>1423609</b>	<b>1290235</b>	<b>838759</b>
Powiaty: Powiats:								
białostocki .....	863	780	791	721	894470	637017	687016	569119
sokólski .....	228	101	224	101	388324	81155	384031	81155
Miasto na prawach powiatu: City with powiat status:								
Białystok .....	435	361	257	229	1114617	705437	219188	188485
<b>Podregion (Subregion) łomżyński .....</b>	<b>1146</b>	<b>714</b>	<b>1050</b>	<b>690</b>	<b>1446194</b>	<b>631547</b>	<b>1138828</b>	<b>518634</b>
Powiaty: Powiats:								
bielski .....	176	126	164	126	180231	97993	166068	97993
hajnowski .....	130	90	120	90	100040	52604	67840	52604
kolneński .....	132	80	130	80	134992	60430	132715	60430
łomżyński .....	208	140	204	137	217568	107283	215265	105497
siemiatycki .....	104	73	101	72	139134	59910	109339	51076
wysokomazowiecki .....	161	80	156	80	248390	59600	230866	59600
zambrowski .....	151	64	120	63	195861	59922	137528	52572
Miasto na prawach powiatu: City with powiat status:								
Łomża .....	84	61	55	42	229978	133805	79207	38862
<b>Podregion (Subregion) suwalski .....</b>	<b>617</b>	<b>400</b>	<b>585</b>	<b>385</b>	<b>1279578</b>	<b>410254</b>	<b>665053</b>	<b>306777</b>
Powiaty: Powiats:								
augustowski .....	146	92	145	92	166990	66299	165696	66299
grajewski .....	72	50	67	47	178575	65209	94000	31026
moniecki .....	107	54	103	54	136346	46290	134909	46290
sejneński .....	70	45	69	44	69722	36792	63854	30924
suwalski .....	156	106	151	106	165098	84506	151499	84506
Miasto na prawach powiatu: City with powiat status:								
Suwałki .....	66	53	50	42	562847	111158	55095	47732

a Nowo wybudowane. b Budyneków nowo wybudowanych i rozbudowanych (tylko w części dotyczącej rozbudowy).  
a Newly built. b Of newly and expanded buildings (only concerning the expanded portion).

TABL. 8 (47). MIESZKANIA ODDANE DO UŻYTKOWANIA W 2016 R.  
 DWELLINGS COMPLETED IN 2016

WYSZCZEGÓLNIENIE SPECIFICATION	Ogółem Total				W tym w budynkach indywidualnych Of which in private buildings			
	mieszkania dwellings	izby rooms	powierzchnia użytkowa w m <sup>2</sup> usable floor area in m <sup>2</sup>		mieszkania dwellings	izby rooms	powierzchnia użytkowa w m <sup>2</sup> usable floor area in m <sup>2</sup>	
			mieszkań of dwellings	przeciętna 1 mieszkania average per dwelling			mieszkań of dwellings	przeciętna 1 mieszkania average per dwelling
<b>WOJEWÓDZTWO .. VOIVODSHIP</b>	<b>4699</b>	<b>20126</b>	<b>486219</b>	<b>103,5</b>	<b>2176</b>	<b>12597</b>	<b>339977</b>	<b>156,2</b>
<b>PODREGION (SUBRE- GION) BIAŁOSTOCKI</b>	<b>2781</b>	<b>11216</b>	<b>266894</b>	<b>96,0</b>	<b>1061</b>	<b>6169</b>	<b>165848</b>	<b>156,3</b>
<b>Powiat białostocki .....</b>	<b>885</b>	<b>4838</b>	<b>119070</b>	<b>134,5</b>	<b>722</b>	<b>4249</b>	<b>107094</b>	<b>148,3</b>
Gminy miejsko-wiejskie: Urban-rural gminas:								
Choroszcz .....	134	730	17702	132,1	102	597	15371	150,7
w tym miasto .....	39	188	3604	92,4	17	100	2430	142,9
of which city								
Czarna Białostocka ...	15	95	2317	154,5	15	95	2317	154,5
w tym miasto .....	12	78	1942	161,8	12	78	1942	161,8
of which city								
Łapy .....	24	150	3609	150,4	24	150	3609	150,4
w tym miasto .....	18	112	2724	151,3	18	112	2724	151,3
of which city								
Michałowó .....	11	56	1192	108,4	10	51	1069	106,9
w tym miasto .....	3	14	262	87,3	3	14	262	87,3
of which city								
Supraśl .....	149	858	21321	143,1	134	780	19715	147,1
w tym miasto .....	6	31	688	114,7	6	31	688	114,7
of which city								
Suraż .....	3	18	420	140,0	3	18	420	140,0
w tym miasto .....	1	6	114	114,0	1	6	114	114,0
of which city								
Tykocin .....	12	69	1766	147,2	12	69	1766	147,2
w tym miasto .....	1	5	136	136,0	1	5	136	136,0
of which city								
Wasilków .....	218	966	23165	106,3	110	633	16425	149,3
w tym miasto .....	118	389	8215	69,6	22	124	3025	137,5
of which city								
Zabłudów .....	61	341	7828	128,3	61	341	7828	128,3
w tym miasto .....	5	31	687	137,4	5	31	687	137,4
of which city								
Gminy wiejskie: Rural gminas:								
Dobrzyniewo Duże ....	79	473	12008	152,0	79	473	12008	152,0
Gródek .....	12	65	1883	156,9	12	65	1883	156,9
Juchnowiec Kościelny	106	645	16568	156,3	99	605	15392	155,5
Poświętne .....	3	16	428	142,7	3	16	428	142,7
Turośń Kościelna .....	56	345	8569	153,0	56	345	8569	153,0
Zawady .....	2	11	294	147,0	2	11	294	147,0

TABL. 8 (47). **MIESZKANIA ODDANE DO UŻYTKOWANIA W 2016 R. (cd.)**  
**DWELLINGS COMPLETED IN 2016 (cont.)**

WYSZCZEGÓLNIENIE SPECIFICATION	Ogółem Total				W tym w budynkach indywidualnych Of which in private buildings			
	mieszkania dwellings	izby rooms	powierzchnia użytkowa w m <sup>2</sup> usable floor area in m <sup>2</sup>		mieszkania dwellings	izby rooms	powierzchnia użytkowa w m <sup>2</sup> usable floor area in m <sup>2</sup>	
			mieszkań of dwellings	przeciętna 1 mieszkania average per dwelling			mieszkań of dwellings	przeciętna 1 mieszkania average per dwelling
<b>Powiat sokólski .....</b>	<b>101</b>	<b>572</b>	<b>17132</b>	<b>169,6</b>	<b>101</b>	<b>572</b>	<b>17132</b>	<b>169,6</b>
Gminy miejsko-wiejskie: Urban-rural gminas:								
Dąbrowa Białostocka	7	35	946	135,1	7	35	946	135,1
w tym miasto .....	3	15	370	123,3	3	15	370	123,3
of which city								
Krynki .....	7	36	924	132,0	7	36	924	132,0
w tym miasto .....	2	15	370	185,0	2	15	370	185,0
of which city								
Sokółka .....	48	281	8549	178,1	48	281	8549	178,1
w tym miasto .....	28	164	5201	185,8	28	164	5201	185,8
of which city								
Suchowola .....	7	42	1210	172,9	7	42	1210	172,9
w tym miasto .....	1	7	296	296,0	1	7	296	296,0
of which city								
Gminy wiejskie: Rural gminas:								
Janów .....	5	30	1124	224,8	5	30	1124	224,8
Korycin .....	3	18	552	184,0	3	18	552	184,0
Kuźnica .....	6	31	1070	178,3	6	31	1070	178,3
Nowy Dwór .....	2	8	179	89,5	2	8	179	89,5
Sidra .....	4	25	715	178,8	4	25	715	178,8
Szudziałowo .....	12	66	1863	155,3	12	66	1863	155,3
<b>Miasto na prawach powiatu: City with powiat status: Białystok .....</b>	<b>1795</b>	<b>5806</b>	<b>130692</b>	<b>72,8</b>	<b>238</b>	<b>1348</b>	<b>41622</b>	<b>174,9</b>
<b>PODREGION (SUBRE- GION) ŁOMŻYŃSKI ....</b>	<b>1079</b>	<b>5373</b>	<b>135272</b>	<b>125,4</b>	<b>731</b>	<b>4219</b>	<b>113568</b>	<b>155,4</b>
<b>Powiat bielski .....</b>	<b>130</b>	<b>767</b>	<b>22336</b>	<b>171,8</b>	<b>130</b>	<b>767</b>	<b>22336</b>	<b>171,8</b>
Gminy miejskie: Urban gminas:								
Bielsk Podlaski .....	66	384	11726	177,7	66	384	11726	177,7
Brańsk .....	5	28	841	168,2	5	28	841	168,2
Gminy wiejskie: Rural gminas:								
Bielsk Podlaski .....	27	157	4359	161,4	27	157	4359	161,4
Boćki .....	7	48	1306	186,6	7	48	1306	186,6
Brańsk .....	11	68	1904	173,1	11	68	1904	173,1
Orla .....	6	35	930	155,0	6	35	930	155,0
Rudka .....	1	6	123	123,0	1	6	123	123,0
Wyszki .....	7	41	1147	163,9	7	41	1147	163,9

TABL. 8 (47). **MIESZKANIA ODDANE DO UŻYTKOWANIA W 2016 R. (cd.)**  
 DWELLINGS COMPLETED IN 2016 (cont.)

WYSZCZEGÓLNIENIE SPECIFICATION	Ogółem Total				W tym w budynkach indywidualnych Of which in private buildings			
	mieszkania dwellings	izby rooms	powierzchnia użytkowa w m <sup>2</sup> usable floor area in m <sup>2</sup>		mieszkania dwellings	izby rooms	powierzchnia użytkowa w m <sup>2</sup> usable floor area in m <sup>2</sup>	
			mieszkań of dwellings	przeciętna 1 mieszkania average per dwelling			mieszkań of dwellings	przeciętna 1 mieszkania average per dwelling
<b>Powiat hajnowski .....</b>	<b>95</b>	<b>445</b>	<b>11520</b>	<b>121,3</b>	<b>94</b>	<b>442</b>	<b>11471</b>	<b>122,0</b>
Gmina miejska: <i>Urban gmina:</i>								
Hajnówka .....	28	129	3376	120,6	27	126	3327	123,2
Gmina miejsko-wiejska: <i>Urban-rural gmina:</i>								
Kleszczele .....	2	6	151	75,5	2	6	151	75,5
w tym miasto .....	1	4	99	99,0	1	4	99	99,0
of which city								
Gminy wiejskie: <i>Rural gminas:</i>								
Białowieża .....	3	14	285	95,0	3	14	285	95,0
Czeremcha .....	3	18	378	126,0	3	18	378	126,0
Czyże .....	1	3	74	74,0	1	3	74	74,0
Dubicze Cerkiewne ...	4	18	420	105,0	4	18	420	105,0
Hajnówka .....	24	125	3763	156,8	24	125	3763	156,8
Narew .....	14	61	1738	124,1	14	61	1738	124,1
Narewka .....	16	71	1335	83,4	16	71	1335	83,4
<b>Powiat kolneński .....</b>	<b>79</b>	<b>489</b>	<b>11418</b>	<b>144,5</b>	<b>79</b>	<b>489</b>	<b>11418</b>	<b>144,5</b>
Gmina miejska: <i>Urban gmina:</i>								
Kolno .....	11	69	1869	169,9	11	69	1869	169,9
Gmina miejsko-wiejska: <i>Urban-rural gmina:</i>								
Stawiski .....	3	23	564	188,0	3	23	564	188,0
w tym miasto .....	-	-	-	x	-	-	-	x
of which city								
Gminy wiejskie: <i>Rural gminas:</i>								
Grabowo .....	4	26	681	170,3	4	26	681	170,3
Kolno .....	23	139	3088	134,3	23	139	3088	134,3
Mały Płock .....	1	6	144	144,0	1	6	144	144,0
Turośl .....	37	226	5072	137,1	37	226	5072	137,1
<b>Powiat łomżyński .....</b>	<b>140</b>	<b>858</b>	<b>22736</b>	<b>162,4</b>	<b>137</b>	<b>840</b>	<b>22395</b>	<b>163,5</b>
Gminy miejsko-wiejskie: <i>Urban-rural gminas:</i>								
Jedwabne .....	5	32	738	147,6	5	32	738	147,6
w tym miasto .....	3	18	400	133,3	3	18	400	133,3
of which city								
Nowogród .....	13	77	1936	148,9	13	77	1936	148,9
w tym miasto .....	6	34	875	145,8	6	34	875	145,8
of which city								
Gminy wiejskie: <i>Rural gminas:</i>								
Łomża .....	62	387	10357	167,0	59	369	10016	169,8
Miastkowo .....	12	79	1886	157,2	12	79	1886	157,2
Piątnica .....	20	118	3606	180,3	20	118	3606	180,3
Przytuły .....	1	6	177	177,0	1	6	177	177,0
Śniadowo .....	9	51	1317	146,3	9	51	1317	146,3
Wizna .....	4	25	698	174,5	4	25	698	174,5
Zbójna .....	14	83	2021	144,4	14	83	2021	144,4



TABL. 8 (47). **MIESZKANIA ODDANE DO UŻYTKOWANIA W 2016 R. (cd.)**  
 DWELLINGS COMPLETED IN 2016 (cont.)

WYSZCZEGÓLNIENIE SPECIFICATION	Ogółem Total				W tym w budynkach indywidualnych Of which in private buildings			
	mieszkania dwellings	izby rooms	powierzchnia użytkowa w m <sup>2</sup> usable floor area in m <sup>2</sup>		mieszkania dwellings	izby rooms	powierzchnia użytkowa w m <sup>2</sup> usable floor area in m <sup>2</sup>	
			mieszkań of dwellings	przeciętna 1 mieszkania average per dwelling			mieszkań of dwellings	przeciętna 1 mieszkania average per dwelling
<b>Powiat siemiatycki .....</b>	<b>107</b>	<b>480</b>	<b>12779</b>	<b>119,4</b>	<b>76</b>	<b>376</b>	<b>10959</b>	<b>144,2</b>
Gmina miejska: <i>Urban gmina:</i>								
Siemiatycze .....	57	234	5575	97,8	26	130	3755	144,4
Gmina miejsko-wiejska: <i>Urban-rural gmina:</i>								
Drohiczyn .....	7	37	1072	153,1	7	37	1072	153,1
w tym miasto .....	3	17	522	174,0	3	17	522	174,0
<i>of which city</i>								
Gminy wiejskie: <i>Rural gminas:</i>								
Dziadkowice .....	2	11	324	162,0	2	11	324	162,0
Grodzisk .....	4	20	700	175,0	4	20	700	175,0
Mielnik .....	13	62	1759	135,3	13	62	1759	135,3
Milejczyce .....	3	11	264	88,0	3	11	264	88,0
Nurzec-Stacja .....	3	15	365	121,7	3	15	365	121,7
Perlejewo .....	3	16	460	153,3	3	16	460	153,3
Siemiatycze .....	15	74	2260	150,7	15	74	2260	150,7
<b>Powiat wysokomazowiecki .....</b>	<b>100</b>	<b>600</b>	<b>15197</b>	<b>152,0</b>	<b>100</b>	<b>600</b>	<b>15197</b>	<b>152,0</b>
Gmina miejska: <i>Urban gmina:</i>								
Wysokie Mazowieckie	10	65	1718	171,8	10	65	1718	171,8
Gminy miejsko-wiejskie: <i>Urban-rural gminas:</i>								
Ciechanowiec .....	15	80	1837	122,5	15	80	1837	122,5
w tym miasto .....	11	63	1393	126,6	11	63	1393	126,6
<i>of which city</i>								
Czyżew .....	13	82	2157	165,9	13	82	2157	165,9
w tym miasto .....	7	45	1167	166,7	7	45	1167	166,7
<i>of which city</i>								
Szepietowo .....	14	83	2039	145,6	14	83	2039	145,6
w tym miasto .....	1	5	134	134,0	1	5	134	134,0
<i>of which city</i>								
Gminy wiejskie: <i>Rural gminas:</i>								
Klukowo .....	3	13	358	119,3	3	13	358	119,3
Kobylin-Borzymy .....	1	1	11	11,0	1	1	11	11,0
Kulesze Kościelne .....	2	14	352	176,0	2	14	352	176,0
Nowe Piekuty .....	5	32	885	177,0	5	32	885	177,0
Sokoły .....	6	39	1068	178,0	6	39	1068	178,0
Wysokie Mazowieckie	31	191	4772	153,9	31	191	4772	153,9

TABL. 8 (47). **MIESZKANIA ODDANE DO UŻYTKOWANIA W 2016 R. (cd.)**  
 DWELLINGS COMPLETED IN 2016 (cont.)

WYSZCZEGÓLNIENIE SPECIFICATION	Ogółem Total				W tym w budynkach indywidualnych Of which in private buildings			
	mieszkania dwellings	izby rooms	powierzchnia użytkowa w m <sup>2</sup> usable floor area in m <sup>2</sup>		mieszkania dwellings	izby rooms	powierzchnia użytkowa w m <sup>2</sup> usable floor area in m <sup>2</sup>	
			mieszkań of dwellings	przeciętna 1 mieszkania average per dwelling			mieszkań of dwellings	przeciętna 1 mieszkania average per dwelling
<b>Powiat zambrowski .....</b>	<b>92</b>	<b>481</b>	<b>13246</b>	<b>144,0</b>	<b>64</b>	<b>393</b>	<b>11617</b>	<b>181,5</b>
Gmina miejska: <i>Urban gmina:</i>								
Zambród .....	41	171	4111	100,3	13	83	2482	190,9
Gminy wiejskie: <i>Rural gminas:</i>								
Kołaki Kościelne .....	2	10	420	210,0	2	10	420	210,0
Rutki .....	4	27	882	220,5	4	27	882	220,5
Szumowo .....	9	56	1611	179,0	9	56	1611	179,0
Zambród .....	36	217	6222	172,8	36	217	6222	172,8
<b>Miasto na prawach powiatu: City with powiat status:</b>								
Łomża .....	<b>336</b>	<b>1253</b>	<b>26040</b>	<b>77,5</b>	<b>51</b>	<b>312</b>	<b>8175</b>	<b>160,3</b>
<b>PODREGION (SUBRE- GION) SUWAŁSKI .....</b>	<b>839</b>	<b>3537</b>	<b>84053</b>	<b>100,2</b>	<b>384</b>	<b>2209</b>	<b>60561</b>	<b>157,7</b>
<b>Powiat augustowski .....</b>	<b>87</b>	<b>497</b>	<b>13054</b>	<b>150,0</b>	<b>87</b>	<b>497</b>	<b>13054</b>	<b>150,0</b>
Gmina miejska: <i>Urban gmina:</i>								
Augustów .....	30	173	4899	163,3	30	173	4899	163,3
Gmina miejsko-wiejska: <i>Urban-rural gmina:</i>								
Lipsk .....	5	35	768	153,6	5	35	768	153,6
w tym miasto .....	2	13	308	154,0	2	13	308	154,0
<i>of which city</i>								
Gminy wiejskie: <i>Rural gminas:</i>								
Augustów .....	14	77	2190	156,4	14	77	2190	156,4
Bargłów Kościelny .....	5	32	721	144,2	5	32	721	144,2
Nowinka .....	10	53	1656	165,6	10	53	1656	165,6
Płaska .....	17	92	1969	115,8	17	92	1969	115,8
Sztabin .....	6	35	851	141,8	6	35	851	141,8
<b>Powiat grajewski .....</b>	<b>147</b>	<b>540</b>	<b>11716</b>	<b>79,7</b>	<b>40</b>	<b>221</b>	<b>5989</b>	<b>149,7</b>
Gmina miejska: <i>Urban gmina:</i>								
Grajewo .....	103	351	6528	63,4	11	62	1613	146,6
Gminy miejsko-wiejskie: <i>Urban-rural gmina:</i>								
Rajgród .....	6	29	745	124,2	6	29	745	124,2
w tym miasto .....	1	5	130	130,0	1	5	130	130,0
<i>of which city</i>								
Szczuczyn .....	23	76	2007	87,3	8	46	1195	149,4
w tym miasto .....	22	70	1885	85,7	7	40	1073	153,3
<i>of which city</i>								
Gminy wiejskie: <i>Rural gminas:</i>								
Grajewo .....	10	57	1788	178,8	10	57	1788	178,8
Radziłów .....	3	16	399	133,0	3	16	399	133,0
Wąsosz .....	2	11	249	124,5	2	11	249	124,5

TABL. 8 (47). **MIESZKANIA ODDANE DO UŻYTKOWANIA W 2016 R. (dok.)**  
**DWELLINGS COMPLETED IN 2016 (cont.)**

WYSZCZEGÓLNIENIE SPECIFICATION	Ogółem Total				W tym w budynkach indywidualnych Of which in private buildings			
	mieszkania dwellings	izby rooms	powierzchnia użytkowa w m <sup>2</sup> usable floor area in m <sup>2</sup>		mieszkania dwellings	izby rooms	powierzchnia użytkowa w m <sup>2</sup> usable floor area in m <sup>2</sup>	
			mieszkań of dwellings	przeciętna 1 mieszkania average per dwelling			mieszkań of dwellings	przeciętna 1 mieszkania average per dwelling
<b>Powiat moniecki .....</b>	<b>53</b>	<b>301</b>	<b>8743</b>	<b>165,0</b>	<b>53</b>	<b>301</b>	<b>8743</b>	<b>165,0</b>
Gminy miejsko-wiejskie: Urban-rural gminas:								
Goniądz .....	3	16	435	145,0	3	16	435	145,0
w tym miasto .....	2	9	238	119,0	2	9	238	119,0
of which city								
Knyszyn .....	12	70	2215	184,6	12	70	2215	184,6
w tym miasto .....	7	40	1411	201,6	7	40	1411	201,6
of which city								
Mońki .....	22	124	3604	163,8	22	124	3604	163,8
w tym miasto .....	12	65	1693	141,1	12	65	1693	141,1
of which city								
Gminy wiejskie: Rural gminas:								
Jasionówka .....	1	6	206	206,0	1	6	206	206,0
Jaświły .....	2	11	215	107,5	2	11	215	107,5
Krypno .....	9	51	1405	156,1	9	51	1405	156,1
Trzcianne .....	4	23	663	165,8	4	23	663	165,8
<b>Powiat sejneński .....</b>	<b>61</b>	<b>311</b>	<b>7463</b>	<b>122,3</b>	<b>41</b>	<b>256</b>	<b>6370</b>	<b>155,4</b>
Gmina miejska: Urban gmina:								
Sejny .....	22	65	1350	61,4	2	10	257	128,5
Gminy wiejskie: Rural gminas:								
Giby .....	9	57	1177	130,8	9	57	1177	130,8
Krasnopol .....	13	83	2396	184,3	13	83	2396	184,3
Puńsk .....	4	25	603	150,8	4	25	603	150,8
Sejny .....	13	81	1937	149,0	13	81	1937	149,0
<b>Powiat suwalski .....</b>	<b>99</b>	<b>602</b>	<b>17089</b>	<b>172,6</b>	<b>99</b>	<b>602</b>	<b>17089</b>	<b>172,6</b>
Gminy wiejskie: Rural gminas:								
Bakalarzewo .....	7	39	1135	162,1	7	39	1135	162,1
Filipów .....	8	51	1206	150,8	8	51	1206	150,8
Jeleniewo .....	9	56	1677	186,3	9	56	1677	186,3
Przerośl .....	5	36	866	173,2	5	36	866	173,2
Raczki .....	10	59	1507	150,7	10	59	1507	150,7
Rutka-Tartak .....	5	27	794	158,8	5	27	794	158,8
Suwałki .....	43	264	7736	179,9	43	264	7736	179,9
Szypłiszki .....	7	38	841	120,1	7	38	841	120,1
Wiżajny .....	5	32	1327	265,4	5	32	1327	265,4
<b>Miasto na prawach powiatu: City with powiat status:</b>								
<b>Suwałki .....</b>	<b>392</b>	<b>1286</b>	<b>25988</b>	<b>66,3</b>	<b>64</b>	<b>332</b>	<b>9316</b>	<b>145,6</b>

TABL. 9 (48). WYBRANE WSKAŹNIKI W ZAKRESIE MIESZKAŃ ODDANYCH DO UŻYTKOWANIA W 2016 R.  
SELECTED INDICES OF DWELLINGS COMPLETED IN 2016

WYSZCZEGÓLNIENIE SPECIFICATION	Mieszkania Dwellings		Izby na 1000 ludności Rooms per 1000 population	Przeciętna powierzchnia użytkowa 1 mieszkania w m <sup>2</sup> Average useful floor area per dwelling in m <sup>2</sup>	
	na 1000 ludności per 1000 population	na 1000 zawartych mażeństw per 1000 marriages contracted		ogółem total	w budynkach indywidualnych in private buildings
<b>WOJEWÓDZTWO .....</b> <b>VOIVODSHIP</b>	<b>4,0</b>	<b>748</b>	<b>16,9</b>	<b>103,5</b>	<b>156,2</b>
<b>Podregion (Subregion)</b> <b>białostocki .....</b>	<b>5,4</b>	<b>1046</b>	<b>21,9</b>	<b>96,0</b>	<b>156,3</b>
Powiaty: Powiats:					
białostocki .....	6,1	1264	33,2	134,5	148,3
sokólski .....	1,5	276	8,3	169,6	169,6
Miasto na prawach powiatu: City with powiat status:					
Białystok .....	6,1	1128	19,6	72,8	174,9
<b>Podregion (Subregion)</b> <b>łomżyński .....</b>	<b>2,7</b>	<b>490</b>	<b>13,4</b>	<b>125,4</b>	<b>155,4</b>
Powiaty: Powiats:					
bielski .....	2,3	411	13,6	171,8	171,8
hajnowski .....	2,1	420	10,0	121,3	122,0
kolneński .....	2,0	333	12,5	144,5	144,5
łomżyński .....	2,7	507	16,7	162,4	163,5
siemiatycki .....	2,3	507	10,5	119,4	144,2
wysokomazowiecki .....	1,7	271	10,3	152,0	152,0
zambrowski .....	2,1	382	10,9	144,0	181,5
Miasto na prawach powiatu: City with powiat status:					
Łomża .....	5,4	1031	20,0	77,5	160,3
<b>Podregion (Subregion)</b> <b>suwalski .....</b>	<b>3,1</b>	<b>591</b>	<b>12,9</b>	<b>100,2</b>	<b>157,7</b>
Powiaty: Powiats:					
augustowski .....	1,5	306	8,4	150,0	150,0
grajewski .....	3,0	602	11,2	79,7	149,7
moniecki .....	1,3	251	7,3	165,0	165,0
sejneński .....	3,0	610	15,1	122,3	155,4
suwalski .....	2,8	497	16,8	172,6	172,6
Miasto na prawach powiatu: City with powiat status:					
Suwaki .....	5,6	1029	18,5	66,3	145,6

TABL. 10 (49). MIESZKANIA ODDANE DO UŻYTKOWANIA WEDŁUG WYPOSAŻENIA W INSTALACJE W 2016 R.

DWELLINGS COMPLETED BY FITTING WITH INSTALLATIONS IN 2016

WYSZCZEGÓLNIENIE SPECIFICATION	Ogółem Grand total	Z ogółem – wyposażone w Of grand total – fitted with				łazienkę bathroom	gaz z sieci gas from supply system	centralne ogrzewanie central heating	ciepłą wodę <sup>a</sup> hot water <sup>a</sup>
		wodociąg water supply system		ustęp lavatory					
		razem total	w tym z sieci of which from network	razem total	w tym z odpro- wadze- niem do sieci of which with outflow to network				
<b>WOJEWÓDZTWO ..... VOIVODSHIP</b>	<b>4699</b>	<b>4699</b>	<b>4257</b>	<b>4699</b>	<b>3506</b>	<b>4699</b>	<b>1688</b>	<b>4699</b>	<b>1844</b>
<b>Podregion (Subregion) białostocki .....</b>	<b>2781</b>	<b>2781</b>	<b>2447</b>	<b>2781</b>	<b>2268</b>	<b>2781</b>	<b>1553</b>	<b>2781</b>	<b>1279</b>
Powiaty: Powiats:									
białostocki .....	885	885	605	885	471	885	238	885	44
sokólski .....	101	101	85	101	39	101	–	101	–
Miasto na prawach powiatu: City with powiat status:									
Białystok .....	1795	1795	1757	1795	1758	1795	1315	1795	1235
<b>Podregion (Subregion) łomżyński .....</b>	<b>1079</b>	<b>1079</b>	<b>1018</b>	<b>1079</b>	<b>611</b>	<b>1079</b>	<b>135</b>	<b>1079</b>	<b>238</b>
Powiaty: Powiats:									
bielski .....	130	130	121	130	55	130	–	130	–
hajnowski .....	95	95	92	95	51	95	–	95	–
kolneński .....	79	79	40	79	16	79	–	79	–
łomżyński .....	140	140	136	140	22	140	–	140	–
siemiatycki .....	107	107	101	107	57	107	34	107	–
wysokomazowiecki .....	100	100	100	100	27	100	3	100	–
zambrowski .....	92	92	92	92	47	92	1	92	28
Miasto na prawach powiatu: City with powiat status:									
Łomża .....	336	336	336	336	336	336	97	336	210
<b>Podregion (Subregion) suwalski .....</b>	<b>839</b>	<b>839</b>	<b>792</b>	<b>839</b>	<b>627</b>	<b>839</b>	<b>–</b>	<b>839</b>	<b>327</b>
Powiaty: Powiats:									
augustowski .....	87	87	87	87	51	87	–	87	–
grajewski .....	147	147	135	147	120	147	–	147	107
moniecki .....	53	53	49	53	26	53	–	53	–
sejneński .....	61	61	45	61	22	61	–	61	–
suwalski .....	99	99	84	99	18	99	–	99	–
Miasto na prawach powiatu: City with powiat status:									
Suwałki .....	392	392	392	392	390	392	–	392	220

a Dostarczaną centralnie.  
a Central supplied.

TABL. 11 (50). **MIESZKANIA ODDANE DO UŻYTKOWANIA WEDŁUG FORM BUDOWNICTWA W 2016 R.**  
 DWELLINGS COMPLETED BY FORMS OF CONSTRUCTION IN 2016

WYSZCZEGÓLNIENIE SPECIFICATION	Mieszkania Dwellings			Powierzchnia użytkowa mieszkań w m <sup>2</sup> Useful floor area of dwellings in m <sup>2</sup>		
	ogółem total	w tym budownictwo of which construction		ogółem total	w tym budownictwo of which construction	
		przeznaczone na sprzedaż lub wynajem for sale or rent	indywidualne private		przeznaczone na sprzedaż lub wynajem for sale or rent	indywidualne private
<b>WOJEWÓDZTWO ..... VOIVODSHIP</b>	<b>4699</b>	<b>2277</b>	<b>2176</b>	<b>486219</b>	<b>133606</b>	<b>339977</b>
<b>Podregion (Subregion) białostocki .....</b>	<b>2781</b>	<b>1550</b>	<b>1061</b>	<b>266894</b>	<b>92978</b>	<b>165848</b>
Powiaty: Powiats:						
białostocki .....	885	163	722	119070	11976	107094
sokólski .....	101	–	101	17132	–	17132
Miasto na prawach powiatu: City with powiat status:						
Białystok .....	1795	1387	238	130692	81002	41622
<b>Podregion (Subregion) łomżyński .....</b>	<b>1079</b>	<b>287</b>	<b>731</b>	<b>135272</b>	<b>17948</b>	<b>113568</b>
Powiaty: Powiats:						
bielski .....	130	–	130	22336	–	22336
hajnowski .....	95	–	94	11520	–	11471
kolneński .....	79	–	79	11418	–	11418
łomżyński .....	140	3	137	22736	341	22395
siemiatycki .....	107	31	76	12779	1820	10959
wysokomazowiecki .....	100	–	100	15197	–	15197
zambrowski .....	92	28	64	13246	1629	11617
Miasto na prawach powiatu: City with powiat status:						
Łomża .....	336	225	51	26040	14158	8175
<b>Podregion (Subregion) suwalski .....</b>	<b>839</b>	<b>440</b>	<b>384</b>	<b>84053</b>	<b>22680</b>	<b>60561</b>
Powiaty: Powiats:						
augustowski .....	87	–	87	13054	–	13054
grajewski .....	147	92	40	11716	4915	5989
moniecki .....	53	–	53	8743	–	8743
sejneński .....	61	20	41	7463	1093	6370
suwalski .....	99	–	99	17089	–	17089
Miasto na prawach powiatu: City with powiat status:						
Suwałki .....	392	328	64	25988	16672	9316

## DZIAŁ VII EDUKACJA I WYCHOWANIE

### Uwagi ogólne

1. System edukacji w Polsce funkcjonuje zgodnie z ustawą z dnia 7 IX 1991 r. o systemie oświaty (jednolity tekst Dz. U. 2016 poz. 1943, z późniejszymi zmianami) oraz ustawą z dnia 27 VII 2005 r. – Prawo o szkolnictwie wyższym (jednolity tekst Dz. U. 2016 poz. 1842, z późniejszymi zmianami).

2. Prezentowane dane obejmują:

- 1) placówki wychowania przedszkolnego, tj. oddziały przedszkolne w szkołach podstawowych, przedszkola (łącznie ze specjalnymi) oraz od roku szkolnego 2008/09 – zespoły wychowania przedszkolnego i punkty przedszkolne; od roku szkolnego 2004/05 dzieci 6-letnie, (w latach szkolnych 2011/12–2015/16 dzieci 5-letnie) mają obowiązek odbycia rocznego przygotowania przedszkolnego w placówkach wychowania przedszkolnego;
- 2) szkoły dla dzieci i młodzieży oraz dla dorosłych:
  - od roku szkolnego 1999/2000 – 6-letnie szkoły podstawowe oraz 3-letnie gimnazja, w których nauka jest obowiązkowa; w latach szkolnych 2009/10–2013/14 oraz w roku szkolnym 2016/17 dzieci 6-letnie na wniosek rodziców mogły rozpocząć naukę w I klasie szkoły podstawowej; w roku szkolnym 2014/15 obowiązkiem szkolnym zostały objęte dzieci 6-letnie urodzone w pierwszej połowie 2008 r., a w roku szkolnym 2015/16 – dzieci 6-letnie urodzone w 2009 r. oraz dzieci 7-letnie urodzone w drugiej połowie 2008 r.; w roku szkolnym 2016/17 obowiązkiem szkolnym objęto dzieci 7-letnie,
  - od roku szkolnego 2002/03 – szkoły ponadgimnazjalne, przy czym od roku szkolnego 2012/13 zapoczątkowany został proces likwidacji niektórych z nich;
- 3) szkoły policealne.

3. Dane obejmują szkoły i placówki prowadzone przez jednostki administracji centralnej (rządowej), jednostki samorządu terytorialnego (gminy, powiaty i województwa) oraz inne osoby prawne i fizyczne.

4. Szkoły i placówki mogą być publiczne, niepubliczne oraz niepubliczne o uprawnieniach szkół publicznych. Szkoła niepubliczna może uzyskać uprawnienia szkoły publicznej, jeżeli realizuje minimum programowe oraz stosuje zasady klasyfikowania i promowania uczniów ustalone przez Ministra Edukacji Narodowej, umożliwiające uzyskanie świadectw lub dyplomów państwowych. Jednostki administracji centralnej (rządowej) i jednostki samorządu terytorialnego mogą prowadzić tylko szkoły publiczne. Szkoły podstawowe i gimnazja mogą być tylko publiczne lub niepubliczne o uprawnieniach szkoły publicznej.

## CHAPTER VII EDUCATION

### General notes

1. The educational system in Poland functions according to the Education System Act, dated 7 Sep 1991 (uniform text Journal of Laws 2016 item 1943, with later amendments) and the Act dated 27 Jul 2005 – Higher Education Law (uniform text Journal of Laws 2016 item 1842, with later amendments).

2. The presented data include:

- 1) pre-primary education establishments i.e. pre-primary sections of primary schools and nursery schools (including special nursery schools) and since the 2008/09 school year pre-primary education groups and pre-primary points; an obligatory 1 year pre-primary education has been introduced in pre-primary education establishments for children at the age of 6 since the 2004/05 school year (in the school years 2011/12–2015/16 it concerned children at the age of 5);
- 2) schools for children, youth and adults:
  - since the 1999/2000 school year – 6-year primary schools and 3-year lower secondary schools, where education is obligatory; in the school years 2009/10–2013/14 and in the 2016/17 school year children at the age of 6, at the request of parents, have been allowed to start education in the first class of primary school; in the 2014/15 school year the first class of primary school has been obligatory for children at the age of 6 born in the first half of 2008 and in the 2015/16 school year – for children at the age of 6 born in 2009 and children at the age of 7 born in the second half of 2008; in the 2016/17 school year children at the age of 7 have been subjected to obligatory education,
  - since the 2002/03 school year – upper secondary schools, but from the 2012/13 school year process of liquidation of some of them;
- 3) post-secondary schools.

3. Data include schools and establishments managed by central (government) entities, local government units (gminas, powiats and voivod-ships) as well as by other legal and natural persons.

4. Schools and establishments can be public, non-public and non-public with the competence of a public school. A non-public school can obtain the competence of a public school if it implements the programme minimum as well as applies the principles of classifying and promoting pupils and students as established by the Minister of National Education, allowing students to obtain state certificates or diplomas. Central (government) entities and local government units can only administer public schools. Primary schools and lower secondary schools can only be public or non-public with the competence of a public school.

**5. Szkoły dla dzieci i młodzieży** (łącznie ze specjalnymi) obejmują:

- 1) szkoły podstawowe, w tym:
  - a) szkoły sportowe i mistrzostwa sportowe (bez szkół specjalnych),
  - b) szkoły filialne (bez szkół specjalnych),
  - c) szkoły artystyczne niedające uprawnień zawodowych (bez szkół specjalnych), realizujące jednocześnie program szkoły podstawowej;
- 2) gimnazja, w tym szkoły sportowe i mistrzostwa sportowe (bez szkół specjalnych);
- 3) 3-letnie szkoły specjalne przysposabiające do pracy;
- 4) 2–3-letnie zasadnicze szkoły zawodowe;
- 5) 3-letnie licea ogólnokształcące, w tym szkoły sportowe i mistrzostwa sportowe (bez szkół specjalnych);
- 6) 4-letnie technika;
- 7) ogólnokształcące szkoły artystyczne dające uprawnienia zawodowe (bez szkół specjalnych), które prezentuje się z wyłączeniem szkół realizujących wyłącznie kształcenie artystyczne;
- 8) funkcjonujące w latach szkolnych:
  - 2002/03–2013/14 – 3-letnie licea profilowane,
  - 2004/05–2013/14 – 2-letnie uzupełniające licea ogólnokształcące i 3-letnie technika uzupełniające dla absolwentów zasadniczych szkół zawodowych.

**6. Szkoły policealne** – kształcące w formie dziennej, wieczorowej i zaocznej oraz od roku szkolnego 2008/09 również w formie stacjonarnej i na odległość – obejmują:

- 1) szkoły policealne (1-, 1,5- lub 2-letnie), łącznie ze specjalnymi;
- 2) kolegia pracowników służb społecznych (3-letnie) – od roku szkolnego 2005/06;
- 3) funkcjonujące w latach szkolnych:
  - 1990/91–2015/16 nauczycielskie kolegia języków obcych (3-letnie),
  - 1991/92–2015/16 kolegia nauczycielskie (3-letnie), w których absolwentom nie nadawano tytułu licencjata.

**7. Szkoły dla dorosłych** – kształcące w formie stacjonarnej, zaocznej i na odległość – obejmują:

- 1) szkoły podstawowe dla dorosłych;
- 2) gimnazja dla dorosłych;
- 3) 3-letnie licea ogólnokształcące dla dorosłych;
- 4) funkcjonujące w latach szkolnych:
  - 2002/03–2014/15 – 2–3-letnie zasadnicze szkoły dla dorosłych oraz 3-letnie licea profilowane dla dorosłych,
  - 2004/05–2013/14 – 2-letnie uzupełniające licea ogólnokształcące dla dorosłych dla absolwentów zasadniczych szkół zawodowych,
  - 2004/05–2015/16 – 3-letnie technika uzupełniające dla dorosłych na podbudowie programowej zasadniczej szkoły zawodowej,
  - do roku szkolnego 2015/16 – 4-letnie technika dla dorosłych.

**5. Schools for children and youth** (including special schools) include:

- 1) primary schools, of which:
  - a) sports schools and athletic schools (excluding special schools),
  - b) branch schools (excluding special schools),
  - c) art schools not leading to professional certification (excluding special schools) simultaneously conducting a primary school programme;
- 2) lower secondary schools, of which sports schools and athletic schools (excluding special schools);
- 3) 3-year special job-training schools;
- 4) 2–3-year basic vocational schools;
- 5) 3-year general secondary schools, of which sports schools and athletic schools (excluding special schools);
- 6) 4-year technical secondary schools;
- 7) general art schools leading to professional certification (excluding special schools), excluding schools providing art education only;
- 8) functioning in the school years:
  - 2002/03–2013/14 – 3-year specialized secondary schools,
  - 2004/05–2013/14 – 2-year supplementary general schools and 3-year supplementary technical schools for graduates of basic vocational schools.

**6. Post-secondary schools** – educating in day, evening and weekend form, since the 2008/09 school year also full-time and distance form include:

- 1) post-secondary schools (1-, 1,5- or 2-year), including special schools;
- 2) colleges of social work (3-year) – since the 2005/06 school year;
- 3) functioning in the school years:
  - 1990/91 – 2015/16 foreign language teacher training colleges (3-year),
  - 1991/92 – 2015/16 teacher training colleges (3-year), in which graduates did not receive the title of licentiate.

**7. Schools for adults** – educating in full-time, weekend form, and distance form – include:

- 1) primary schools for adults;
- 2) lower secondary schools for adults;
- 3) 3-year general secondary schools for adults;
- 4) functioning in the school years:
  - 2002/03–2014/15 – 2–3-year basic vocational schools for adults and 3-year specialized secondary schools for adults,
  - 2004/05–2013/14 – 2-year supplementary secondary schools for adults for graduates of basic vocational schools,
  - 2004/05–2015/16 – 3-year supplementary technical schools for adults based on the programme of basic vocational school,
  - until 2015/16 school year – 4-year technical secondary schools for adults.



**8. Szkoły specjalne** organizowane są dla dzieci i młodzieży ze specjalnymi potrzebami edukacyjnymi, w tym dla młodzieży niepełnosprawnej. Kształcenie może być realizowane w systemie szkolnym lub w formie indywidualnej. Kształcenie specjalne odbywa się w funkcjonujących samodzielnie szkołach specjalnych, w szkołach ogólnodostępnych (w których tworzone są oddziały specjalne lub klasy integracyjne, ogólnodostępne, terapeutyczne i wyrównawcze) oraz w specjalnych ośrodkach szkolno-wychowawczych, innych placówkach oświatowo-wychowawczych lub placówkach wykonujących działalność leczniczą (łącznie z zakładami lecznictwa uzdrowiskowego).

**9. Placówki wychowania przedszkolnego** są to placówki opiekuńczo-wychowawcze, przeznaczone dla dzieci w wieku od lat 3 do rozpoczęcia przez nie nauki w szkole podstawowej, zapewniające dzieciom opiekę oraz mające na celu przygotowanie ich do nauki w szkole.

Do placówek wychowania przedszkolnego zaliczono:

- przedszkola,
- oddziały przedszkolne przy szkołach podstawowych,
- zespoły wychowania przedszkolnego,
- punkty przedszkolne.

**10.** Dane dotyczące wychowania przedszkolnego oraz szkół podano według stanu na początku roku szkolnego; dane o absolwentach – na koniec roku szkolnego.

**11.** Prezentowane informacje opracowano na podstawie systemu informacji oświatowej administrowanego przez Ministerstwo Edukacji Narodowej.

**8. Special schools** are organized for children and youth with special educational needs, including handicapped youth. Education may be conducted within the school system or individually. Special education occurs in special schools operating independently, in mainstream schools (in which special departments or integration, mainstream, therapeutic and compensatory classes are established) as well as in special educational centres other educational institutions or in the units performing health care activities (including health resort treatment).

**9. Pre-primary education establishments** are care and educational centres designated for children aged 3 until beginning education in a primary school, providing children with care and aimed at preparation to education in school.

*Pre-primary education establishments include:*

- nursery schools,
- pre-primary sections in primary schools,
- pre-primary education groups,
- pre-primary points.

**10.** Data regarding pre-primary education as well as schools concern the beginning of the school year; data concerning graduates – the end of the school year.

**11.** The information presented have been completed on the basis of the Educational Information System, administered by the Ministry of National Education.

TABL. 1 (51). SZKOŁY PODSTAWOWE<sup>a</sup> DLA DZIECI I MŁODZIEŻY W ROKU SZKOLNYM 2016/17  
 PRIMARY SCHOOLS<sup>a</sup> FOR CHILDREN AND YOUTH IN THE 2016/17 SCHOOL YEAR

WYSZCZEGÓLNIENIE SPECIFICATION	Szkoły Schools	Oddziały Sections	Uczniowie Pupils			Absolwenci <sup>b</sup> Graduates <sup>b</sup>	
			ogółem total	z ogółem of total		ogółem total	w tym kobiety of which females
				kobiety females	klasa I 1st grade		
<b>WOJEWÓDZTWO ..... VOIVODSHIP</b>	<b>408</b>	<b>3806</b>	<b>66247</b>	<b>32222</b>	<b>5758</b>	<b>10250</b>	<b>5051</b>
<b>PODREGION (SUBREGION) BIAŁOSTOCKI .....</b>	<b>137</b>	<b>1557</b>	<b>28842</b>	<b>14127</b>	<b>2467</b>	<b>4279</b>	<b>2143</b>
<b>Powiat białostocki .....</b>	<b>45</b>	<b>415</b>	<b>7209</b>	<b>3510</b>	<b>635</b>	<b>1113</b>	<b>573</b>
Gminy miejsko-wiejskie: Urban-rural gminas:							
Choroszcz .....	3	30	579	282	52	88	42
w tym miasto .....	1	22	509	248	46	71	34
of which city							
Czarna Białostocka .....	2	27	511	242	24	96	49
w tym miasto .....	1	19	397	190	12	82	41
of which city							
Łapy .....	7	65	1106	550	83	164	90
w tym miasto .....	4	48	885	427	65	126	72
of which city							
Michałowó .....	1	17	298	134	9	39	19
w tym miasto .....	1	17	298	134	9	39	19
of which city							
Supraśl .....	3	34	622	303	63	74	42
w tym miasto .....	1	14	263	137	14	28	15
of which city							
Suraż .....	1	7	102	40	–	14	9
w tym miasto .....	1	7	102	40	–	14	9
of which city							
Tykocin .....	2	19	336	178	34	52	25
w tym miasto .....	1	13	255	137	21	38	19
of which city							
Wasilków .....	5	47	909	454	91	122	60
w tym miasto .....	2	38	797	406	71	112	54
of which city							
Zabłudów .....	4	29	407	203	69	82	35
w tym miasto .....	1	13	246	123	43	49	23
of which city							
Gminy wiejskie: Rural gminas:							
Dobrzyniewo Duże .....	5	34	519	242	64	100	60
Gródek .....	2	18	282	124	17	39	24
Juchnowiec Kościelny .....	3	42	879	431	70	122	55
Poświętne .....	1	9	171	81	5	37	21
Turośń Kościelna .....	4	25	338	160	42	62	28
Zawady .....	2	12	150	86	12	22	14

a Bez dzieci w wieku 6 lat objętych edukacją w placówkach wychowania przedszkolnego. b Z roku szkolnego 2015/16.  
 a Excluding children aged 6 attending pre-primary education establishments. b For the 2015/16 school year.

TABL. 1 (51). SZKOŁY PODSTAWOWE<sup>a</sup> DLA DZIECI I MŁODZIEŻY W ROKU SZKOLNYM 2016/17 (cd.)  
 PRIMARY SCHOOLS<sup>a</sup> FOR CHILDREN AND YOUTH IN THE 2016/17 SCHOOL YEAR (cont.)

WYSZCZEGÓLNIENIE SPECIFICATION	Szkoły Schools	Oddziały Sections	Uczniowie Pupils			Absolwenci <sup>b</sup> Graduates <sup>b</sup>	
			ogółem total	z ogółem of total		ogółem total	w tym kobiety of which females
				kobiety females	klasa I 1st grade		
<b>Powiat sokólski .....</b>	<b>32</b>	<b>241</b>	<b>3412</b>	<b>1697</b>	<b>301</b>	<b>595</b>	<b>290</b>
Gminy miejsko-wiejskie: Urban-rural gminas:							
Dąbrowa Białostocka .....	8	52	533	263	43	100	44
w tym miasto .....	1	18	328	160	20	52	23
of which city							
Krynki .....	1	8	127	65	14	14	8
w tym miasto .....	1	8	127	65	14	14	8
of which city							
Sokółka .....	10	85	1339	650	111	216	115
w tym miasto .....	4	54	1056	519	89	170	82
of which city							
Suchowola .....	3	25	371	191	35	68	32
w tym miasto .....	1	13	258	134	17	46	20
of which city							
Gminy wiejskie: Rural gminas:							
Janów .....	2	15	234	127	23	48	25
Korycin .....	1	11	195	100	21	37	16
Kuźnica .....	1	10	208	106	13	37	17
Nowy Dwór .....	1	7	125	61	21	18	5
Sidra .....	3	16	152	71	10	31	14
Szudziałowo .....	2	12	128	63	10	26	14
<b>Miasto na prawach powiatu: City with powiat status:</b>							
<b>Białystok .....</b>	<b>60</b>	<b>901</b>	<b>18221</b>	<b>8920</b>	<b>1531</b>	<b>2571</b>	<b>1280</b>
<b>PODREGION (SUBREGION)</b>							
<b>ŁOMŻYŃSKI .....</b>	<b>163</b>	<b>1286</b>	<b>21621</b>	<b>10506</b>	<b>1853</b>	<b>3408</b>	<b>1637</b>
<b>Powiat bielski .....</b>	<b>21</b>	<b>170</b>	<b>2820</b>	<b>1352</b>	<b>241</b>	<b>439</b>	<b>217</b>
Gminy miejskie: Urban gminas:							
Bielsk Podlaski .....	6	78	1455	714	106	227	113
Brańsk .....	1	12	224	103	14	33	17
Gminy wiejskie: Rural gminas:							
Bielsk Podlaski .....	2	16	254	126	21	39	21
Boćki .....	2	15	189	86	18	25	15
Brańsk .....	5	18	248	120	35	33	18
Orla .....	1	7	108	52	11	14	4
Rudka .....	1	7	110	50	9	21	12
Wyszki .....	3	17	232	101	27	47	17

a Bez dzieci w wieku 6 lat objętych edukacją w placówkach wychowania przedszkolnego. b Z roku szkolnego 2015/16.  
 a Excluding children aged 6 attending pre-primary education establishments. b For the 2015/16 school year.

TABL. 1 (51). SZKOŁY PODSTAWOWE<sup>a</sup> DLA DZIECI I MŁODZIEŻY W ROKU SZKOLNYM 2016/17 (cd.)  
 PRIMARY SCHOOLS<sup>a</sup> FOR CHILDREN AND YOUTH IN THE 2016/17 SCHOOL YEAR (cont.)

WYSZCZEGÓLNIENIE SPECIFICATION	Szkoły Schools	Oddziały Sections	Uczniowie Pupils			Absolwenci <sup>b</sup> Graduates <sup>b</sup>	
			ogółem total	z ogółem of total		ogółem total	w tym kobiety of which females
				kobiety females	klasa I 1st grade		
<b>Powiat hajnowski</b> .....	<b>15</b>	<b>117</b>	<b>1942</b>	<b>978</b>	<b>105</b>	<b>300</b>	<b>143</b>
Gmina miejska: Urban gmina:							
Hajnówka .....	5	56	1106	550	66	169	85
Gmina miejsko-wiejska: Urban-rural gmina:							
Kleszczele .....	1	6	86	39	7	12	7
w tym miasto .....	1	6	86	39	7	12	7
of which city							
Gminy wiejskie: Rural gminas:							
Białowieża .....	1	6	86	44	5	11	4
Czeremcha .....	1	6	120	62	3	17	6
Czyże .....	1	6	68	32	7	10	6
Dubicze Cerkiewne .....	1	8	55	29	5	10	3
Hajnówka .....	3	15	135	74	12	23	9
Narew .....	1	8	155	85	–	22	8
Narewka .....	1	6	131	63	–	26	15
<b>Powiat kolneński</b> .....	<b>25</b>	<b>143</b>	<b>2290</b>	<b>1083</b>	<b>206</b>	<b>414</b>	<b>199</b>
Gmina miejska: Urban gmina:							
Kolno .....	2	27	590	279	31	98	46
Gmina miejsko-wiejska: Urban-rural gmina:							
Stawiski .....	4	22	330	157	21	58	23
w tym miasto .....	1	15	275	125	16	51	19
of which city							
Gminy wiejskie: Rural gminas:							
Grabowo .....	3	15	225	107	18	55	28
Kolno .....	7	31	496	238	55	88	47
Mały Płock .....	4	19	274	132	35	43	20
Turośl .....	5	29	375	170	46	72	35
<b>Powiat łomżyński</b> .....	<b>31</b>	<b>204</b>	<b>2818</b>	<b>1385</b>	<b>285</b>	<b>485</b>	<b>231</b>
Gminy miejsko-wiejskie: Urban-rural gminas:							
Jedwabne .....	2	19	287	144	37	56	27
w tym miasto .....	1	13	252	128	33	47	23
of which city							
Nowogród .....	1	12	231	115	12	32	16
w tym miasto .....	1	12	231	115	12	32	16
of which city							

a Bez dzieci w wieku 6 lat objętych edukacją w placówkach wychowania przedszkolnego. b Z roku szkolnego 2015/16.  
 a Excluding children aged 6 attending pre-primary education establishments. b For the 2015/16 school year.

TABL. 1 (51). SZKOŁY PODSTAWOWE<sup>a</sup> DLA DZIECI I MŁODZIEŻY W ROKU SZKOLNYM 2016/17 (cd.)  
 PRIMARY SCHOOLS<sup>a</sup> FOR CHILDREN AND YOUTH IN THE 2016/17 SCHOOL YEAR (cont.)

WYSZCZEGÓLNIENIE SPECIFICATION	Szkoły Schools	Oddziały Sections	Uczniowie Pupils			Absolwenci <sup>b</sup> Graduates <sup>b</sup>	
			ogółem total	z ogółem of total		ogółem total	w tym kobiety of which females
				kobiety females	klasa I 1st grade		
<b>Powiat łomżyński (dok.) (cont.)</b>							
Gminy wiejskie: Rural gminas:							
Łomża .....	9	50	522	238	69	73	33
Miastkowo .....	2	17	299	147	35	52	28
Piątnica .....	7	39	622	314	48	119	55
Przytuły .....	2	11	126	72	10	18	10
Śniadowo .....	2	19	297	146	29	63	29
Wizna .....	3	18	201	107	10	34	15
Zbójna .....	3	19	233	102	35	38	18
<b>Powiat siemiatycki .....</b>	<b>18</b>	<b>144</b>	<b>2283</b>	<b>1090</b>	<b>201</b>	<b>343</b>	<b>160</b>
Gmina miejska: Urban gmina:							
Siemiatycze .....	3	39	749	381	46	103	48
Gmina miejsko-wiejska: Urban-rural gmina:							
Drohiczyn .....	5	38	557	253	77	50	24
w tym miasto .....	2	24	461	209	68	29	14
of which city							
Gminy wiejskie: Rural gminas:							
Działkowice .....	1	8	130	62	13	19	9
Grodzisk .....	1	11	174	93	15	44	19
Mielnik .....	1	6	86	31	8	16	8
Milejczyce .....	1	6	86	46	3	13	8
Nurzec-Stacja .....	1	8	153	67	6	25	8
Perlejewo .....	1	8	121	55	12	29	16
Siemiatycze .....	4	20	227	102	21	44	20
<b>Powiat wysokomazowiecki</b>	<b>26</b>	<b>194</b>	<b>3285</b>	<b>1593</b>	<b>351</b>	<b>506</b>	<b>241</b>
Gmina miejska: Urban gmina:							
Wysokie Mazowieckie .....	1	31	754	361	110	114	57
Gminy miejsko-wiejskie: Urban-rural gminas:							
Ciechanowiec .....	4	29	375	182	43	76	42
w tym miasto .....	1	17	317	154	33	62	33
of which city							
Czyżew .....	3	23	447	222	57	75	34
w tym miasto .....	1	13	312	157	40	53	23
of which city							
Szepietowo .....	3	24	388	182	48	49	20
w tym miasto .....	1	13	283	133	36	34	13
of which city							
Gminy wiejskie: Rural gminas:							
Klukowo .....	4	18	250	118	20	34	17
Kobylin-Borzymy .....	3	16	183	84	8	27	11
Kulesze Kościelne .....	1	10	163	88	9	27	9
Nowe Piekuty .....	2	15	272	138	22	40	17
Sokoły .....	3	19	332	169	24	38	20
Wysokie Mazowieckie .....	2	9	121	49	10	26	14

a Bez dzieci w wieku 6 lat objętych edukacją w placówkach wychowania przedszkolnego. b Z roku szkolnego 2015/16.  
 a Excluding children aged 6 attending pre-primary education establishments. b For the 2015/16 school year.

TABL. 1 (51). SZKOŁY PODSTAWOWE<sup>a</sup> DLA DZIECI I MŁODZIEŻY W ROKU SZKOLNYM 2016/17 (cd.)  
 PRIMARY SCHOOLS<sup>a</sup> FOR CHILDREN AND YOUTH IN THE 2016/17 SCHOOL YEAR (cont.)

WYSZCZEGÓLNIENIE SPECIFICATION	Szkoły Schools	Oddziały Sections	Uczniowie Pupils			Absolwenci <sup>b</sup> Graduates <sup>b</sup>	
			ogółem total	z ogółem of total		ogółem total	w tym kobiety of which females
				kobiety females	klasa I 1st grade		
<b>Powiat zambrowski .....</b>	<b>19</b>	<b>150</b>	<b>2568</b>	<b>1251</b>	<b>238</b>	<b>391</b>	<b>187</b>
Gmina miejska: Urban gmina:							
Zambrów .....	3	60	1399	703	96	189	104
Gminy wiejskie: Rural gminas:							
Kołaki Kościelne .....	2	10	110	50	15	26	13
Rutki .....	3	21	364	167	51	70	28
Szumowo .....	4	25	277	138	23	37	11
Zambrów .....	7	34	418	193	53	69	31
<b>Miasto na prawach powiatu: City with powiat status:</b>							
Łomża .....	8	164	3615	1774	226	530	259
<b>PODREGION (SUBREGION) SUWALSKI .....</b>	<b>108</b>	<b>963</b>	<b>15784</b>	<b>7589</b>	<b>1438</b>	<b>2563</b>	<b>1271</b>
<b>Powiat augustowski .....</b>	<b>29</b>	<b>219</b>	<b>3300</b>	<b>1621</b>	<b>277</b>	<b>566</b>	<b>286</b>
Gmina miejska: Urban gmina:							
Augustów .....	7	91	1764	860	135	280	144
Gmina miejsko-wiejska: Urban-rural gmina:							
Lipsk .....	3	17	228	104	16	40	18
w tym miasto .....	1	11	180	85	8	27	11
of which city							
Gminy wiejskie: Rural gminas:							
Augustów .....	7	41	413	200	41	77	44
Bargłów Kościelny .....	4	28	311	161	25	68	33
Nowinka .....	3	13	188	93	13	25	16
Płaska .....	1	8	136	70	30	30	14
Sztabin .....	4	21	260	133	17	46	17
<b>Powiat grajewski .....</b>	<b>22</b>	<b>179</b>	<b>2800</b>	<b>1325</b>	<b>317</b>	<b>486</b>	<b>235</b>
Gmina miejska: Urban gmina:							
Grajewo .....	4	69	1427	681	170	224	104
Gminy miejsko-wiejskie: Urban-rural gminas:							
Rajgród .....	5	31	267	122	29	53	22
w tym miasto .....	1	10	152	72	10	36	15
of which city							
Szczuczyn .....	2	19	355	177	37	60	33
w tym miasto .....	1	14	304	148	24	51	28
of which city							
Gminy wiejskie: Rural gminas:							
Grajewo .....	3	19	284	121	37	64	30
Radziłów .....	4	24	257	121	17	47	24
Wąsosz .....	4	17	210	103	27	38	22

a Bez dzieci w wieku 6 lat objętych edukacją w placówkach wychowania przedszkolnego. b Z roku szkolnego 2015/16.  
 a Excluding children aged 6 attending pre-primary education establishments. b For the 2015/16 school year.

TABL. 1 (51). SZKOŁY PODSTAWOWE<sup>a</sup> DLA DZIECI I MŁODZIEŻY W ROKU SZKOLNYM 2016/17 (dok.)  
 PRIMARY SCHOOLS<sup>a</sup> FOR CHILDREN AND YOUTH IN THE 2016/17 SCHOOL YEAR (cont.)

WYSZCZEGÓLNIENIE SPECIFICATION	Szkoły Schools	Oddziały Sections	Uczniowie Pupils			Absolwenci <sup>b</sup> Graduates <sup>b</sup>	
			ogółem total	z ogółem of total		ogółem total	w tym kobiety of which females
				kobiety females	klasa I 1st grade		
<b>Powiat moniecki</b> .....	<b>16</b>	<b>129</b>	<b>1968</b>	<b>929</b>	<b>166</b>	<b>342</b>	<b>178</b>
Gminy miejsko-wiejskie: Urban-rural gminas:							
Goniądz .....	2	15	252	119	6	38	24
w tym miasto .....	1	12	232	111	6	32	22
of which city							
Knyszyn .....	2	17	251	117	26	52	23
w tym miasto .....	1	11	185	84	17	38	17
of which city							
Mońki .....	4	39	687	328	49	112	54
w tym miasto .....	2	32	650	310	41	104	49
of which city							
Gminy wiejskie: Rural gminas:							
Jasionówka .....	1	7	129	62	12	25	14
Jaświły .....	2	17	230	102	21	43	21
Krypno .....	2	13	194	99	13	35	20
Trzcianne .....	3	21	225	102	39	37	22
<b>Powiat sejneński</b> .....	<b>9</b>	<b>76</b>	<b>1058</b>	<b>521</b>	<b>101</b>	<b>162</b>	<b>92</b>
Gmina miejska: Urban gmina:							
Sejny .....	2	24	424	217	28	60	36
Gminy wiejskie: Rural gminas:							
Giby .....	2	12	117	54	13	25	15
Krasnopol .....	1	9	168	74	27	27	15
Puńsk .....	2	19	209	109	19	35	20
Sejny .....	2	12	140	67	14	15	6
<b>Powiat suwalski</b> .....	<b>20</b>	<b>126</b>	<b>2018</b>	<b>941</b>	<b>179</b>	<b>360</b>	<b>156</b>
Gminy wiejskie: Rural gminas:							
Bakałarzewo .....	1	8	172	85	22	22	9
Filipów .....	1	13	259	115	32	40	20
Jeleniewo .....	2	11	173	78	13	45	18
Przerośl .....	2	13	163	79	12	30	14
Raczki .....	3	23	361	168	13	76	33
Rutka-Tartak .....	1	8	152	74	13	20	7
Suwałki .....	5	23	343	162	39	56	19
Szypłiszki .....	4	19	252	113	21	50	25
Wiżajny .....	1	8	143	67	14	21	11
<b>Miasto na prawach powiatu: City with powiat status:</b>							
<b>Suwałki</b> .....	<b>12</b>	<b>234</b>	<b>4640</b>	<b>2252</b>	<b>398</b>	<b>647</b>	<b>324</b>

a Bez dzieci w wieku 6 lat objętych edukacją w placówkach wychowania przedszkolnego. b Z roku szkolnego 2015/16.

Źródło: dane Ministerstwa Edukacji Narodowej.

a Excluding children aged 6 attending pre-primary education establishments. b For the 2015/16 school year.

Source: data of the Ministry of National Education.

TABL. 2 (52). **GINNAZJA DLA DZIECI I MŁODZIEŻY W ROKU SZKOLNYM 2016/17**  
**LOWER SECONDARY SCHOOLS FOR CHILDREN AND YOUTH IN THE 2016/17 SCHOOL YEAR**

WYSZCZEGÓLNIENIE SPECIFICATION	Szkoły Schools	Oddziały Sections	Uczniowie Pupils			Absolwenci <sup>a</sup> Graduates <sup>a</sup>	
			ogółem total	z ogółem of total		ogółem total	w tym kobiety of which females
				kobiety females	klasa I 1st grade		
<b>WOJEWÓDZTWO ..... VOIVODSHIP</b>	<b>237</b>	<b>1527</b>	<b>32200</b>	<b>15685</b>	<b>10515</b>	<b>11004</b>	<b>5375</b>
<b>PODREGION (SUBREGION) BIAŁOSTOCKI .....</b>	<b>87</b>	<b>612</b>	<b>13167</b>	<b>6418</b>	<b>4398</b>	<b>4313</b>	<b>2081</b>
<b>Powiat białostocki .....</b>	<b>24</b>	<b>158</b>	<b>3295</b>	<b>1664</b>	<b>1113</b>	<b>1105</b>	<b>507</b>
Gminy miejsko-wiejskie: Urban-rural gminas:							
Choroszcz .....	1	12	284	143	87	100	45
w tym miasto .....	1	12	284	143	87	100	45
of which city							
Czarna Białostocka .....	2	12	286	145	86	99	46
w tym miasto .....	1	9	227	116	66	81	38
of which city							
Łapy .....	4	26	524	276	170	204	88
w tym miasto .....	3	23	454	245	150	182	78
of which city							
Michałowó .....	2	7	107	50	37	43	23
w tym miasto .....	2	7	107	50	37	43	23
of which city							
Supraśl .....	2	10	194	97	56	54	25
w tym miasto .....	1	6	109	55	30	35	19
of which city							
Suraż .....	1	3	44	25	14	18	8
w tym miasto .....	1	3	44	25	14	18	8
of which city							
Tykocin .....	2	9	157	75	50	55	23
w tym miasto .....	1	6	118	59	37	44	17
of which city							
Wasilków .....	2	19	406	190	143	132	56
w tym miasto .....	2	19	406	190	143	132	56
of which city							
Zabłudów .....	1	9	185	101	68	49	23
w tym miasto .....	1	9	185	101	68	49	23
of which city							
Gminy wiejskie: Rural gminas:							
Dobrzyniewo Duże .....	1	8	196	96	80	78	32
Gródek .....	1	6	103	57	38	29	13
Juchnowiec Kościelny .....	2	21	475	237	168	132	68
Poświętne .....	1	6	108	57	38	35	18
Turośń Kościelna .....	1	7	157	74	56	53	25
Zawady .....	1	3	69	41	22	24	14

a Z roku szkolnego 2015/16.  
a For the 2015/16 school year.



TABL. 2 (52). **GIMNAZJA DLA DZIECI I MŁODZIEŻY W ROKU SZKOLNYM 2016/17 (cd.)**

LOWER SECONDARY SCHOOLS FOR CHILDREN AND YOUTH  
IN THE 2016/17 SCHOOL YEAR (cont.)

WYSZCZEGÓLNIENIE SPECIFICATION	Szkoły Schools	Oddziały Sections	Uczniowie Pupils			Absolwenci <sup>a</sup> Graduates <sup>a</sup>	
			ogółem total	z ogółem of total		ogółem total	w tym kobiety of which females
				kobiety females	klasa I 1st grade		
<b>Powiat sokólski .....</b>	<b>17</b>	<b>97</b>	<b>1946</b>	<b>961</b>	<b>624</b>	<b>694</b>	<b>329</b>
Gminy miejsko-wiejskie: Urban-rural gminas:							
Dąbrowa Białostocka .....	4	23	390	151	115	144	55
w tym miasto .....	1	14	276	131	93	89	49
of which city							
Krynki .....	1	3	66	32	14	26	14
w tym miasto .....	1	3	66	32	14	26	14
of which city							
Sokółka .....	5	30	692	368	223	250	124
w tym miasto .....	5	30	692	368	223	250	124
of which city							
Suchowola .....	1	11	220	115	79	71	44
w tym miasto .....	1	11	220	115	79	71	44
of which city							
Gminy wiejskie: Rural gminas:							
Janów .....	1	6	138	78	47	42	22
Korycin .....	1	6	108	53	39	34	14
Kuźnica .....	1	6	110	57	36	42	21
Nowy Dwór .....	1	3	58	23	18	28	15
Sidra .....	1	5	88	41	29	28	11
Szudziałowo .....	1	4	76	43	24	29	9
<b>Miasto na prawach powiatu: City with powiat status:</b>							
<b>Białystok .....</b>	<b>46</b>	<b>357</b>	<b>7926</b>	<b>3793</b>	<b>2661</b>	<b>2514</b>	<b>1245</b>
<b>PODREGION (SUBREGION) ŁOMŻYŃSKI .....</b>	<b>84</b>	<b>523</b>	<b>10990</b>	<b>5320</b>	<b>3483</b>	<b>3924</b>	<b>1929</b>
<b>Powiat bielski .....</b>	<b>13</b>	<b>64</b>	<b>1400</b>	<b>730</b>	<b>442</b>	<b>461</b>	<b>232</b>
Gminy miejskie: Urban gminas:							
Bielsk Podlaski .....	5	29	681	353	227	201	101
Brańsk .....	1	6	118	61	34	37	23
Gminy wiejskie: Rural gminas:							
Bielsk Podlaski .....	1	7	140	77	42	40	18
Boćki .....	1	5	105	57	25	40	24
Brańsk .....	2	6	120	61	32	51	19
Orla .....	1	3	53	27	14	25	10
Rudka .....	1	3	64	34	23	23	13
Wyszki .....	1	5	119	60	45	44	24

a Z roku szkolnego 2015/16.

a For the 2015/16 school year.

TABL. 2 (52). GIMNAZJA DLA DZIECI I MŁODZIEŻY W ROKU SZKOLNYM 2016/17 (cd.)

LOWER SECONDARY SCHOOLS FOR CHILDREN AND YOUTH  
IN THE 2016/17 SCHOOL YEAR (cont.)

WYSZCZEGÓLNIENIE SPECIFICATION	Szkoły Schools	Oddziały Sections	Uczniowie Pupils			Absolwenci <sup>a</sup> Graduates <sup>a</sup>	
			ogółem total	z ogółem of total		ogółem total	w tym kobiety of which females
				kobiety females	klasa I 1st grade		
<b>Powiat hajnowski .....</b>	<b>14</b>	<b>60</b>	<b>998</b>	<b>483</b>	<b>308</b>	<b>316</b>	<b>158</b>
Gmina miejska: Urban gmina:							
Hajnówka .....	6	32	572	281	181	182	89
Gmina miejsko-wiejska: Urban-rural gmina:							
Kleszczele .....	1	3	43	20	13	17	6
w tym miasto .....	1	3	43	20	13	17	6
of which city							
Gminy wiejskie: Rural gminas:							
Białowieża .....	1	3	40	21	11	16	12
Czeremcha .....	1	4	74	34	17	25	17
Czyże .....	1	3	35	18	9	11	9
Dubicze Cerkiewne .....	1	5	36	15	10	6	4
Hajnówka .....	1	3	48	23	14	12	4
Narew .....	1	4	83	34	25	23	8
Narewka .....	1	3	67	37	28	24	9
<b>Powiat kolneński .....</b>	<b>8</b>	<b>55</b>	<b>1265</b>	<b>621</b>	<b>428</b>	<b>467</b>	<b>246</b>
Gmina miejska: Urban gmina:							
Kolno .....	2	15	346	163	105	127	76
Gmina miejsko-wiejska: Urban-rural gmina:							
Stawiski .....	1	9	198	98	61	76	38
w tym miasto .....	1	9	198	98	61	76	38
of which city							
Gminy wiejskie: Rural gminas:							
Grabowo .....	1	6	128	58	53	40	22
Kolno .....	2	10	247	134	87	101	42
Mały Płock .....	1	6	144	75	43	44	30
Turośl .....	1	9	202	93	79	79	38
<b>Powiat łomżyński .....</b>	<b>8</b>	<b>60</b>	<b>1229</b>	<b>554</b>	<b>409</b>	<b>438</b>	<b>222</b>
Gminy miejsko-wiejskie: Urban-rural gminas:							
Jedwabne .....	1	8	146	67	55	54	27
w tym miasto .....	1	8	146	67	55	54	27
of which city							
Nowogród .....	1	5	116	52	29	49	26
w tym miasto .....	1	5	116	52	29	49	26
of which city							

a Z roku szkolnego 2015/16.

a For the 2015/16 school year.

TABL. 2 (52). GIMNAZJA DLA DZIECI I MŁODZIEŻY W ROKU SZKOLNYM 2016/17 (cd.)

LOWER SECONDARY SCHOOLS FOR CHILDREN AND YOUTH  
IN THE 2016/17 SCHOOL YEAR (cont.)

WYSZCZEGÓLNIENIE SPECIFICATION	Szkoły Schools	Oddziały Sections	Uczniowie Pupils			Absolwenci <sup>a</sup> Graduates <sup>a</sup>	
			ogółem total	z ogółem of total		ogółem total	w tym kobiety of which females
				kobiety females	klasa I 1st grade		
<b>Powiat łomżyński (dok.) (cont.)</b>							
Gminy wiejskie: Rural gminas:							
Miastkowo .....	1	9	159	78	53	40	19
Piątnica .....	1	13	322	145	124	111	59
Przytuły .....	1	4	74	35	17	22	12
Śniadowo .....	1	8	171	77	61	74	31
Wizna .....	1	6	106	44	33	36	21
Zbójna .....	1	7	135	56	37	52	27
<b>Powiat siemiatycki .....</b>	<b>12</b>	<b>62</b>	<b>1255</b>	<b>613</b>	<b>380</b>	<b>440</b>	<b>212</b>
Gmina miejska: Urban gmina:							
Siemiatycze .....	4	25	521	248	148	216	98
Gmina miejsko-wiejska: Urban-rural gmina:							
Drohiczyn .....	2	12	259	118	85	59	31
w tym miasto .....	2	12	259	118	85	59	31
of which city							
Gminy wiejskie: Rural gminas:							
Dziadkowice .....	1	3	59	30	17	25	13
Grodzisk .....	1	6	130	69	44	50	24
Mielnik .....	1	4	60	37	17	15	9
Milejczyce .....	1	3	48	24	13	10	4
Nurzec-Stacja .....	1	4	89	41	27	27	17
Perlejewo .....	1	5	89	46	29	38	16
<b>Powiat wysokomazowiecki</b>	<b>12</b>	<b>75</b>	<b>1611</b>	<b>770</b>	<b>485</b>	<b>616</b>	<b>302</b>
Gmina miejska: Urban gmina:							
Wysokie Mazowieckie .....	1	15	370	174	124	146	71
Gminy miejsko-wiejskie: Urban-rural gminas:							
Ciechanowiec .....	1	8	155	75	52	67	35
w tym miasto .....	1	8	155	75	52	67	35
of which city							
Czyżew .....	2	9	215	92	75	78	42
w tym miasto .....	1	6	151	62	54	55	29
of which city							
Szepietowo .....	1	9	179	88	51	80	34
w tym miasto .....	1	9	179	88	51	80	34
of which city							
Gminy wiejskie: Rural gminas:							
Klukowo .....	1	5	130	61	32	50	21
Kobylin-Borzymy .....	1	5	116	56	27	36	22
Kulesze Kościelne .....	1	4	90	37	27	28	17
Nowe Piekuty .....	2	10	156	76	38	49	24
Sokoły .....	1	7	137	74	36	65	27
Wysokie Mazowieckie .....	1	3	63	37	23	17	9

a Z roku szkolnego 2015/16.

a For the 2015/16 school year.

TABL. 2 (52). GIMNAZJA DLA DZIECI I MŁODZIEŻY W ROKU SZKOLNYM 2016/17 (cd.)

LOWER SECONDARY SCHOOLS FOR CHILDREN AND YOUTH  
IN THE 2016/17 SCHOOL YEAR (cont.)

WYSZCZEGÓLNIENIE SPECIFICATION	Szkoły Schools	Oddziały Sections	Uczniowie Pupils			Absolwenci <sup>a</sup> Graduates <sup>a</sup>	
			ogółem total	z ogółem of total		ogółem total	w tym kobiety of which females
				kobiety females	klasa I 1st grade		
<b>Powiat zambrowski .....</b>	<b>7</b>	<b>62</b>	<b>1289</b>	<b>600</b>	<b>412</b>	<b>466</b>	<b>209</b>
Gmina miejska: Urban gmina:							
Zambrów .....	3	36	885	434	272	309	142
Gminy wiejskie: Rural gminas:							
Kołaki Kościelne .....	1	3	53	22	25	22	8
Rutki .....	1	9	174	77	68	62	26
Szumowo .....	1	7	136	54	37	60	29
Zambrów .....	1	7	41	13	10	13	4
<b>Miasto na prawach powiatu: City with powiat status:</b>							
Łomża .....	<b>10</b>	<b>85</b>	<b>1943</b>	<b>949</b>	<b>619</b>	<b>720</b>	<b>348</b>
<b>PODREGION (SUBREGION) SUWALSKI .....</b>	<b>66</b>	<b>392</b>	<b>8043</b>	<b>3947</b>	<b>2634</b>	<b>2767</b>	<b>1365</b>
<b>Powiat augustowski .....</b>	<b>17</b>	<b>91</b>	<b>1749</b>	<b>853</b>	<b>571</b>	<b>586</b>	<b>271</b>
Gmina miejska: Urban gmina:							
Augustów .....	9	45	912	457	290	316	147
Gmina miejsko-wiejska: Urban-rural gmina:							
Lipsk .....	1	7	151	74	40	43	25
w tym miasto .....	1	7	151	74	40	43	25
of which city							
Gminy wiejskie: Rural gminas:							
Augustów .....	2	11	203	95	67	76	30
Bargłów Kościelny .....	1	9	186	93	71	44	19
Nowinka .....	1	4	73	40	25	28	12
Płaska .....	1	6	79	33	30	24	14
Sztabin .....	2	9	145	61	48	55	24
<b>Powiat grajewski .....</b>	<b>9</b>	<b>65</b>	<b>1432</b>	<b>706</b>	<b>501</b>	<b>464</b>	<b>230</b>
Gmina miejska: Urban gmina:							
Grajewo .....	4	31	709	339	240	220	112
Gminy miejsko-wiejskie: Urban-rural gminas:							
Rajgród .....	1	6	121	58	46	42	21
w tym miasto .....	1	6	121	58	46	42	21
of which city							
Szczuczyn .....	1	9	184	102	58	64	29
w tym miasto .....	1	9	184	102	58	64	29
of which city							
Gminy wiejskie: Rural gminas:							
Grajewo .....	1	7	161	74	65	51	25
Radziłów .....	1	6	139	73	54	49	24
Wąsosz .....	1	6	118	60	38	38	19

a Z roku szkolnego 2015/16.

a For the 2015/16 school year.

TABL. 2 (52). **GINNAZJA DLA DZIECI I MŁODZIEŻY W ROKU SZKOLNYM 2016/17 (dok.)**  
**LOWER SECONDARY SCHOOLS FOR CHILDREN AND YOUTH**  
**IN THE 2016/17 SCHOOL YEAR (cont.)**

WYSZCZEGÓLNIENIE SPECIFICATION	Szkoły Schools	Oddziały Sections	Uczniowie Pupils			Absolwenci <sup>a</sup> Graduates <sup>a</sup>	
			ogółem total	z ogółem of total		ogółem total	w tym kobiety of which females
				kobiety females	klasa I 1st grade		
<b>Powiat moniecki .....</b>	<b>9</b>	<b>51</b>	<b>1104</b>	<b>561</b>	<b>359</b>	<b>461</b>	<b>243</b>
Gminy miejsko-wiejskie: <i>Urban-rural gminas:</i>							
Goniądz .....	2	9	174	115	44	73	54
w tym miasto .....	2	9	174	115	44	73	54
<i>of which city</i>							
Knyszyn .....	2	8	128	59	52	51	25
w tym miasto .....	1	5	91	40	36	39	21
<i>of which city</i>							
Mońki .....	1	15	367	180	120	160	75
w tym miasto .....	1	15	367	180	120	160	75
<i>of which city</i>							
Gminy wiejskie: <i>Rural gminas:</i>							
Jasionówka .....	1	3	76	42	25	32	17
Jaświły .....	1	6	129	58	43	51	32
Krypno .....	1	6	121	51	43	50	22
Trzcianne .....	1	4	109	56	32	44	18
<b>Powiat sejneński .....</b>	<b>6</b>	<b>31</b>	<b>518</b>	<b>270</b>	<b>159</b>	<b>216</b>	<b>102</b>
Gmina miejska: <i>Urban gmina:</i>							
Sejny .....	3	15	270	137	72	109	47
Gminy wiejskie: <i>Rural gminas:</i>							
Giby .....	1	4	69	41	24	38	18
Krasnopol .....	1	3	75	42	28	27	13
Puńsk .....	1	9	104	50	35	42	24
<b>Powiat suwalski .....</b>	<b>12</b>	<b>49</b>	<b>995</b>	<b>481</b>	<b>344</b>	<b>347</b>	<b>171</b>
Gminy wiejskie: <i>Rural gminas:</i>							
Bakalarzewo .....	1	4	85	40	23	28	11
Filipów .....	1	6	114	58	43	43	21
Jeleniewo .....	1	4	110	45	47	30	15
Przerośl .....	1	3	78	39	26	40	21
Raczki .....	1	10	187	92	71	75	37
Rutka-Tartak .....	1	3	83	39	22	24	10
Suwałki .....	3	9	120	56	40	43	23
Szypłiszki .....	2	7	148	79	52	42	21
Wiżajny .....	1	3	70	33	20	22	12
<b>Miasto na prawach powiatu: City with powiat status:</b>							
<b>Suwałki .....</b>	<b>13</b>	<b>105</b>	<b>2245</b>	<b>1076</b>	<b>700</b>	<b>693</b>	<b>348</b>

a Z roku szkolnego 2015/16.

Źródło: dane Ministerstwa Edukacji Narodowej.

a For the 2015/16 school year.

S o u r c e: data of the Ministry of National Education.

TABL. 3 (53). ZASADNICZE SZKOŁY ZAWODOWE DLA MŁODZIEŻY ORAZ SZKOŁY SPECJALNE PRZYSPOSABIAJĄCE DO PRACY W ROKU SZKOLNYM 2016/17

BASIC VOCATIONAL SCHOOLS FOR YOUTH AS WELL AS SPECIAL JOB-TRAINING SCHOOLS IN THE 2016/17 SCHOOL YEAR

WYSZCZEGÓLNIENIE SPECIFICATION a – zasadnicze szkoły zawodowe basic vocational schools b – szkoły specjalne przysposabiające do pracy special job-training schools	Szkoły Schools	Oddziały Sections	Uczniowie Students			Absolwenci <sup>1</sup> Graduates <sup>1</sup>	
			ogółem total	z ogółem of total		ogółem total	w tym kobiety of which females
				kobiety females	klasa I 1st grade		
<b>WOJEWÓDZTWO ..... a</b>	<b>45</b>	<b>209</b>	<b>3605</b>	<b>987</b>	<b>1259</b>	<b>1352</b>	<b>361</b>
<b>VOIVODSHIP b</b>	<b>11</b>	<b>51</b>	<b>301</b>	<b>119</b>	<b>102</b>	<b>96</b>	<b>37</b>
<b>Podregion (Subregion)</b>	<b>a</b>	<b>17</b>	<b>1333</b>	<b>373</b>	<b>488</b>	<b>483</b>	<b>127</b>
<b>białostocki b</b>	<b>2</b>	<b>17</b>	<b>98</b>	<b>39</b>	<b>34</b>	<b>36</b>	<b>14</b>
Powiaty: Powiats:							
białostocki ..... a	2	11	64	14	27	33	7
sokólski ..... a	5	9	126	24	39	55	13
b ..... b	1	2	17	5	6	11	3
Miasto na prawach powiatu: City with powiat status:							
Białystok ..... a	10	56	1143	335	422	395	107
b ..... b	1	15	81	34	28	25	11
<b>Podregion (Subregion)</b>	<b>a</b>	<b>18</b>	<b>1268</b>	<b>341</b>	<b>449</b>	<b>468</b>	<b>133</b>
<b>łomżyński b</b>	<b>5</b>	<b>17</b>	<b>109</b>	<b>37</b>	<b>42</b>	<b>22</b>	<b>4</b>
Powiaty: Powiats:							
bielski ..... a	2	7	153	27	63	63	13
b ..... b	1	3	25	6	10	2	–
hajnowski ..... a	1	3	45	9	18	13	7
b ..... b	1	3	12	7	4	3	–
kolneński ..... a	2	8	178	50	72	78	26
łomżyński ..... a	1	2	17	6	10	16	5
siemiatycki ..... a	2	3	117	36	43	56	15
b ..... b	1	2	10	4	5	–	–
wysokomazowiecki ..... a	2	7	166	44	39	74	26
zambrowski ..... a	3	11	180	55	63	54	22
b ..... b	1	4	31	6	12	5	2
Miasto na prawach powiatu: City with powiat status:							
Łomża ..... a	5	45	412	114	141	114	19
b ..... b	1	5	31	14	11	12	2
<b>Podregion (Subregion)</b>	<b>a</b>	<b>10</b>	<b>1004</b>	<b>273</b>	<b>322</b>	<b>401</b>	<b>101</b>
<b>suwalski b</b>	<b>4</b>	<b>17</b>	<b>94</b>	<b>43</b>	<b>26</b>	<b>38</b>	<b>19</b>
Powiaty: Powiats:							
augustowski ..... a	2	12	296	76	102	111	27
b ..... b	1	3	18	13	2	8	5
grajewski ..... a	2	7	127	54	40	62	24
b ..... b	1	8	39	15	12	14	6
moniecki ..... a	1	5	112	14	32	46	6
b ..... b	1	1	8	3	2	3	1
sejneński ..... a	1	1	21	–	–	–	–
Miasto na prawach powiatu: City with powiat status:							
Suwałki ..... a	4	22	448	129	148	182	44
b ..... b	1	5	29	12	10	13	7

1 Z roku szkolnego 2015/16.

Źródło: dane Ministerstwa Edukacji Narodowej.

1 For the 2015/16 school year.

Source: data of the Ministry of National Education.

TABL. 4 (54). LICEA OGÓLNOKSZTAŁCĄCE DLA MŁODZIEŻY W ROKU SZKOLNYM 2016/17  
GENERAL SECONDARY SCHOOLS FOR YOUTH IN THE 2016/17 SCHOOL YEAR

WYSZCZEGÓLNIENIE SPECIFICATION	Szkoły Schools	Oddziały Sections	Uczniowie Students			Absolwenci <sup>a</sup> Graduates <sup>a</sup>	
			ogółem total	z ogółem of total		ogółem total	w tym kobiety of which females
				kobiety females	klasa I 1st grade		
<b>WOJEWÓDZTWO .....</b> <b>VOIVODSHIP</b>	<b>78</b>	<b>648</b>	<b>16994</b>	<b>10757</b>	<b>5449</b>	<b>6002</b>	<b>3777</b>
<b>Podregion (Subregion)</b> <b>białostocki .....</b>	<b>32</b>	<b>316</b>	<b>8625</b>	<b>5447</b>	<b>2898</b>	<b>2856</b>	<b>1793</b>
Powiaty: Powiats:							
białostocki .....	4	15	352	233	86	156	97
sokólski .....	3	22	550	324	204	242	122
Miasto na prawach powiatu: City with powiat status:							
Białystok .....	25	279	7723	4890	2608	2458	1574
<b>Podregion (Subregion)</b> <b>łomżyński .....</b>	<b>30</b>	<b>205</b>	<b>5165</b>	<b>3266</b>	<b>1533</b>	<b>2034</b>	<b>1271</b>
Powiaty: Powiats:							
bielski .....	3	22	542	347	143	203	127
hajnowski .....	3	16	327	190	96	167	100
kolneński .....	2	14	339	227	90	143	88
łomżyński .....	1	1	10	4	-	16	7
siemiatycki .....	4	23	484	291	138	194	113
wysokomazowiecki .....	4	24	594	363	167	262	158
zambrowski .....	4	22	580	353	171	218	141
Miasto na prawach powiatu: City with powiat status:							
Łomża .....	9	83	2289	1491	728	831	537
<b>Podregion (Subregion)</b> <b>suwalski .....</b>	<b>16</b>	<b>127</b>	<b>3204</b>	<b>2044</b>	<b>1018</b>	<b>1112</b>	<b>713</b>
Powiaty: Powiats:							
augustowski .....	2	21	592	402	198	196	139
grajewski .....	2	17	414	254	104	171	98
moniecki .....	2	10	279	173	105	95	60
sejneński .....	2	10	242	147	71	85	54
Miasto na prawach powiatu: City with powiat status:							
Suwałki .....	8	69	1677	1068	540	565	362

a Z roku szkolnego 2015/16.

Źródło: dane Ministerstwa Edukacji Narodowej.

a For the 2015/16 school year.

Source: data of the Ministry of National Education.

TABL. 5 (55). **TECHNIKA ORAZ OGÓLNOKSZTAŁCĄCE SZKOŁY ARTYSTYCZNE<sup>1</sup> DLA MŁODZIEŻY W ROKU SZKOLNYM 2016/17***TECHNICAL SECONDARY SCHOOLS AS WELL AS GENERAL ART<sup>1</sup> SCHOOLS FOR YOUTH IN THE 2016/17 SCHOOL YEAR*

WYSZCZEGÓLNIENIE SPECIFICATION a – ogółem total b – w tym ogólnokształcące szkoły artystyczne of which general art schools	Szkoły Schools	Oddziały Sections	Uczniowie Students			Absolwenci <sup>2</sup> Graduates <sup>2</sup>	
			ogółem total	z ogółem of total		ogółem total	w tym kobiety of which females
				kobiety females	klasa I 1st grade		
<b>WOJEWÓDZTWO ..... a</b>	<b>62</b>	<b>727</b>	<b>16409</b>	<b>6001</b>	<b>4512</b>	<b>3880</b>	<b>1450</b>
<b>VOIVODSHIP b</b>	<b>4</b>	<b>31</b>	<b>473</b>	<b>343</b>	<b>125</b>	<b>83</b>	<b>54</b>
<b>Podregion (Subregion)</b>	<b>a</b>	<b>21</b>	<b>287</b>	<b>2415</b>	<b>1866</b>	<b>1590</b>	<b>559</b>
<b>białostocki b</b>	<b>2</b>	<b>14</b>	<b>252</b>	<b>192</b>	<b>69</b>	<b>39</b>	<b>24</b>
Powiaty: Powiats:							
białostocki ..... a	4	22	467	172	151	139	50
b	1	8	147	123	47	30	22
sokólski ..... a	4	35	806	320	187	219	85
Miasto na prawach powiatu: City with powiat status:							
Białystok ..... a	13	230	5731	1923	1528	1232	424
b	1	6	105	69	22	9	2
<b>Podregion (Subregion)</b>	<b>a</b>	<b>24</b>	<b>267</b>	<b>5620</b>	<b>2097</b>	<b>1594</b>	<b>463</b>
<b>łomżyński b</b>	<b>2</b>	<b>17</b>	<b>221</b>	<b>151</b>	<b>56</b>	<b>44</b>	<b>30</b>
Powiaty: Powiats:							
bielski ..... a	3	35	780	284	195	176	51
hajnowski ..... a	2	28	542	196	133	101	38
kolneński ..... a	1	8	175	38	39	44	8
łomżyński ..... a	1	10	210	2	47	49	–
siemiatycki ..... a	2	18	357	138	90	108	30
wysokomazowiecki ..... a	6	51	1206	482	365	260	109
b	1	6	113	61	28	17	8
zambrowski ..... a	2	18	416	134	114	64	18
Miasto na prawach powiatu: City with powiat status:							
Łomża ..... a	7	99	1934	823	611	505	209
b	1	11	108	90	28	27	22
<b>Podregion (Subregion)</b>	<b>a</b>	<b>17</b>	<b>173</b>	<b>3785</b>	<b>1489</b>	<b>1052</b>	<b>428</b>
<b>suwalski ..... a</b>	<b>17</b>	<b>173</b>	<b>3785</b>	<b>1489</b>	<b>1052</b>	<b>983</b>	<b>428</b>
Powiaty: Powiats:							
augustowski ..... a	2	29	714	267	176	180	89
grajewski ..... a	4	29	709	273	187	213	85
moniecki ..... a	2	12	248	132	83	63	30
sejneński ..... a	2	12	260	67	87	48	15
suwalski ..... a	1	11	138	53	22	48	20
Miasto na prawach powiatu: City with powiat status:							
Suwałki ..... a	6	80	1716	697	497	431	189

1 Dające uprawnienia zawodowe. 2 Z roku szkolnego 2015/16.

Źródło: dane Ministerstwa Edukacji Narodowej.

1 Leading professional certification. 2 For the 2015/16 school year.

Source: data of the Ministry of National Education.



TABL. 6 (56). **SZKOŁY POLICEALNE W ROKU SZKOLNYM 2016/17**  
**POST-SECONDARY SCHOOLS IN THE 2016/17 SCHOOL YEAR**

WYSZCZEGÓLNIENIE SPECIFICATION	Szkoły Schools	Oddziały Sections	Uczniowie Students		Absolwenci <sup>a</sup> Graduates <sup>a</sup>	
			ogółem total	w tym kobiety of which females	ogółem total	w tym kobiety of which females
<b>WOJEWÓDZTWO VOIVODSHIP</b>	<b>76</b>	<b>422</b>	<b>9026</b>	<b>6080</b>	<b>3016</b>	<b>2140</b>
<b>Podregion (Subregion) białostocki</b>	<b>40</b>	<b>278</b>	<b>6056</b>	<b>4030</b>	<b>1848</b>	<b>1269</b>
Powiaty: Powiats:						
białostocki	2	2	50	18	–	–
sokólski	1	2	35	20	15	7
Miasto na prawach powiatu: City with powiat status:						
Białystok	37	274	5971	3992	1833	1262
<b>Podregion (Subregion) łomżyński</b>	<b>21</b>	<b>73</b>	<b>1390</b>	<b>977</b>	<b>556</b>	<b>432</b>
Powiaty: Powiats:						
bielski	2	8	67	57	31	26
hajnowski	3	10	146	112	36	32
wysokomazowiecki	3	8	176	90	82	48
zambrowski	1	4	43	26	19	15
Miasto na prawach powiatu: City with powiat status:						
Łomża	12	43	958	692	388	311
<b>Podregion (Subregion) suwalski</b>	<b>15</b>	<b>71</b>	<b>1580</b>	<b>1073</b>	<b>612</b>	<b>439</b>
Powiaty: Powiats:						
augustowski	2	7	186	116	103	60
grajewski	–	–	–	–	19	7
moniecki	1	1	12	5	–	–
sejneński	1	2	36	24	7	5
suwalski	1	2	41	11	15	5
Miasto na prawach powiatu: City with powiat status:						
Suwałki	10	59	1305	917	468	362

a Z roku szkolnego 2015/16.

Źródło: dane Ministerstwa Edukacji Narodowej.

a For the 2015/16 school year.

Source: data of the Ministry of National Education.

TABL. 7 (57). **UCZĄCY SIĘ JEZYKÓW OBCYCH W SZKOŁACH PODSTAWOWYCH I GIMNAZJACH DLA DZIECI I MŁODZIEŻY W ROKU SZKOLNYM 2016/17**  
**PUPILS STUDYING FOREIGN LANGUAGES IN PRIMARY SCHOOLS AND LOWER SECONDARY SCHOOLS FOR CHILDREN AND YOUTH IN THE 2016/17 SCHOOL YEAR**

WYSZCZEGÓLNIENIE SPECIFICATION	Szkoły podstawowe Primary schools			Gimnazja Lower secondary schools			
	nauczanie obowiązkowe języka obligatory education						
	angielskiego English	niemieckiego German	rosyjskiego Russian	angielskiego English	niemieckiego German	francuskiego French	rosyjskiego Russian
W LICZBACH BEZWZGLĘDNYCH IN ABSOLUTE NUMBERS							
<b>WOJEWÓDZTWO ..... VOIVODSHIP</b>	<b>64716</b>	<b>1429</b>	<b>1213</b>	<b>31658</b>	<b>14618</b>	<b>1392</b>	<b>9402</b>
<b>Podregion (Subregion) białostocki .....</b>	<b>27796</b>	<b>842</b>	<b>378</b>	<b>12950</b>	<b>5060</b>	<b>622</b>	<b>3894</b>
Powiaty: Powiats:							
białostocki .....	6931	302	137	3286	1992	70	812
sokólski .....	3324	–	127	1928	234	–	1337
Miasto na prawach powiatu: City with powiat status:							
Białystok .....	17541	540	114	7736	2834	552	1745
<b>Podregion (Subregion) łomżyński .....</b>	<b>21289</b>	<b>392</b>	<b>572</b>	<b>10811</b>	<b>5389</b>	<b>411</b>	<b>3035</b>
Powiaty: Powiats:							
bielski .....	2771	38	508	1379	456	40	623
hajnowski .....	1852	6	64	920	169	31	553
kolneński .....	2193	–	–	1263	1064	–	–
łomżyński .....	2815	348	–	1228	1062	–	146
siemiatycki .....	2254	–	–	1238	238	234	592
wysokomazowiecki .....	3279	–	–	1606	262	106	776
zambrowski .....	2540	–	–	1264	497	–	345
Miasto na prawach powiatu: City with powiat status:							
Łomża .....	3585	–	–	1913	1641	–	–
<b>Podregion (Subregion) suwalski .....</b>	<b>15631</b>	<b>195</b>	<b>263</b>	<b>7897</b>	<b>4169</b>	<b>359</b>	<b>2473</b>
Powiaty: Powiats:							
augustowski .....	3242	5	133	1727	614	46	953
grajewski .....	2772	117	75	1397	751	–	251
moniecki .....	1958	–	–	1097	448	136	382
sejneński .....	1057	–	–	518	240	18	260
suwalski .....	2017	–	55	943	519	–	456
Miasto na prawach powiatu: City with powiat status:							
Suwałki .....	4585	73	–	2215	1597	159	171

TABL. 7 (57). **UCZĄCY SIĘ JEZYKÓW OBCYCH W SZKOŁACH PODSTAWOWYCH I GIMNAZJACH DLA DZIECI I MŁODZIEŻY W ROKU SZKOLNYM 2016/17 (dok.)**  
**PUPILS STUDYING FOREIGN LANGUAGES IN PRIMARY SCHOOLS AND LOWER SECONDARY SCHOOLS FOR CHILDREN AND YOUTH IN THE 2016/17 SCHOOL YEAR (cont.)**

WYSZCZEGÓLNIENIE SPECIFICATION	Szkoły podstawowe Primary schools			Gimnazja Lower secondary schools			
	nauczanie obowiązkowe języka obligatory education						
	angielskiego English	niemieckiego German	rosyjskiego Russian	angielskiego English	niemieckiego German	francuskiego French	rosyjskiego Russian
W % OGÓŁU UCZNIÓW W SZKOŁACH IN % OF TOTAL PUPILS AND STUDENTS AT SCHOOLS							
<b>WOJEWÓDZTWO ..... VOIVODSHIP</b>	<b>97,7</b>	<b>2,2</b>	<b>1,8</b>	<b>98,3</b>	<b>45,4</b>	<b>4,3</b>	<b>29,2</b>
<b>Podregion (Subregion) białostocki .....</b>	<b>96,4</b>	<b>2,9</b>	<b>1,3</b>	<b>98,4</b>	<b>38,4</b>	<b>4,7</b>	<b>29,6</b>
Powiaty: Powiats:							
białostocki .....	96,1	4,2	1,9	99,7	60,5	2,1	24,6
sokólski .....	97,4	–	3,7	99,1	12,0	–	68,7
Miasto na prawach powiatu: City with powiat status:							
Białystok .....	96,3	3,0	0,6	97,6	35,8	7,0	22,0
<b>Podregion (Subregion) łomżyński .....</b>	<b>98,5</b>	<b>1,8</b>	<b>2,6</b>	<b>98,4</b>	<b>49,0</b>	<b>3,7</b>	<b>27,6</b>
Powiaty: Powiats:							
bielski .....	98,3	1,3	18,0	98,5	32,6	2,9	44,5
hajnowski .....	95,4	0,3	3,3	92,2	16,9	3,1	55,4
kolneński .....	95,8	–	–	99,8	84,1	–	–
łomżyński .....	99,9	12,3	–	99,9	86,4	–	11,9
siemiatycki .....	98,7	–	–	98,6	19,0	18,6	47,2
wysokomazowiecki .....	99,8	–	–	99,7	16,3	6,6	48,2
zambrowski .....	98,9	–	–	98,1	38,6	–	26,8
Miasto na prawach powiatu: City with powiat status:							
Łomża .....	99,2	–	–	98,5	84,5	–	–
<b>Podregion (Subregion) suwalski .....</b>	<b>99,0</b>	<b>1,2</b>	<b>1,7</b>	<b>98,2</b>	<b>51,8</b>	<b>4,5</b>	<b>30,7</b>
Powiaty: Powiats:							
augustowski .....	98,2	0,2	4,0	98,7	35,1	2,6	54,5
grajewski .....	99,0	4,2	2,7	97,6	52,4	–	17,5
moniecki .....	99,5	–	–	99,4	40,6	12,3	34,6
sejneński .....	99,9	–	–	100,0	46,3	3,5	50,2
suwalski .....	100,0	–	2,7	94,8	52,2	–	45,8
Miasto na prawach powiatu: City with powiat status:							
Suwaki .....	98,8	1,6	–	98,7	71,1	7,1	7,6

Źródło: dane Ministerstwa Edukacji Narodowej.  
 Source: data of the Ministry of National Education.

TABL. 8 (58). **UCZĄCY SIĘ JEZYKÓW OBCYCH W SZKOŁACH PONADGIMNAZJALNYCH<sup>a</sup>  
DLA DZIECI I MŁODZIEŻY ORAZ POLICEALNYCH<sup>b</sup> W ROKU SZKOLNYM 2016/17**  
*STUDENTS STUDYING FOREIGN LANGUAGES IN UPPER SECONDARY SCHOOLS<sup>a</sup>  
FOR YOUTH AND IN POST-SECONDARY SCHOOLS<sup>b</sup> IN THE 2016/17 SCHOOL YEAR*

WYSZCZEGÓLNIENIE SPECIFICATION	Nauczanie obowiązkowe języka <i>Obligatory education</i>				
	angielskiego <i>English</i>	niemieckiego <i>German</i>	francuskiego <i>French</i>	rosyjskiego <i>Russian</i>	innego <i>other</i>
W LICZBACH BEZWZGLĘDNYCH IN ABSOLUTE NUMBERS					
<b>WOJEWÓDZTWO .....</b> <b>VOIVODSHIP</b>	<b>41968</b>	<b>17727</b>	<b>2321</b>	<b>9489</b>	<b>1693</b>
<b>Podregion (Subregion) białostocki .....</b>	<b>20409</b>	<b>8637</b>	<b>1118</b>	<b>4744</b>	<b>1041</b>
Powiaty: <i>Powiats:</i>					
białostocki .....	883	587	120	85	–
sokólski .....	1507	215	27	1123	–
Miasto na prawach powiatu: <i>City with powiat status:</i>					
Białystok .....	18019	7835	971	3536	1041
<b>Podregion (Subregion) łomżyński .....</b>	<b>12427</b>	<b>5814</b>	<b>493</b>	<b>3139</b>	<b>273</b>
Powiaty: <i>Powiats:</i>					
bielski .....	1484	435	64	855	–
hajnowski .....	933	168	29	487	–
kolneński .....	692	514	–	–	–
łomżyński .....	237	210	–	10	–
siemiatycki .....	942	268	105	444	36
wysokomazowiecki .....	1979	467	–	466	–
zambrowski .....	1219	301	77	618	–
Miasto na prawach powiatu: <i>City with powiat status:</i>					
Łomża .....	4941	3451	218	259	237
<b>Podregion (Subregion) suwalski .....</b>	<b>9132</b>	<b>3276</b>	<b>710</b>	<b>1606</b>	<b>379</b>
Powiaty: <i>Powiats:</i>					
augustowski .....	1768	426	232	557	–
grajewski .....	1174	496	–	312	–
moniecki .....	639	209	66	247	–
sejneński .....	526	368	30	124	–
suwalski .....	150	138	–	–	–
Miasto na prawach powiatu: <i>City with powiat status:</i>					
Suwałki .....	4875	1639	382	366	379

*a* Zasadnicze szkoły zawodowe, licea ogólnokształcące, technika, ogólnokształcące szkoły artystyczne dające uprawnienia zawodowe. *b* Bez kolegiów pracowników służb społecznych.

*a* Basic vocational schools, general secondary schools, supplementary technical secondary schools, general art schools leading to professional certification. *b* Excluding colleges of social work.

TABL. 8 (58). **UCZĄCY SIĘ JEZYKÓW OBCYCH W SZKOŁACH PONADGIMNAZJALNYCH<sup>a</sup>**  
**DLA DZIECI I MŁODZIEŻY ORAZ POLICEALNYCH<sup>b</sup> W ROKU SZKOLNYM 2016/17 (dok.)**  
**STUDENTS STUDYING FOREIGN LANGUAGES IN UPPER SECONDARY SCHOOLS<sup>a</sup>**  
**FOR YOUTH AND IN POST-SECONDARY SCHOOLS<sup>b</sup> IN THE 2016/17 SCHOOL YEAR (cont.)**

WYSZCZEGÓLNIENIE SPECIFICATION	Nauczanie obowiązkowe języka <i>Obligatory education</i>				
	angielskiego <i>English</i>	niemieckiego <i>German</i>	francuskiego <i>French</i>	rosyjskiego <i>Russian</i>	innego <i>other</i>
W % OGÓŁU UCZNIÓW W SZKOŁACH IN % OF TOTAL STUDENTS AT SCHOOLS					
<b>WOJEWÓDZTWO .....</b> <b>VOIVODSHIP</b>	<b>91,2</b>	<b>38,5</b>	<b>5,0</b>	<b>20,6</b>	<b>3,7</b>
<b>Podregion (Subregion)</b> <b>białostocki .....</b>	<b>88,7</b>	<b>37,5</b>	<b>4,9</b>	<b>20,6</b>	<b>4,5</b>
Powiaty: <i>Powiats:</i>					
białostocki .....	94,6	62,9	12,9	9,1	–
sokólski .....	99,3	14,2	1,8	74,0	–
Miasto na prawach powiatu: <i>City with powiat status:</i>					
Białystok .....	87,6	38,1	4,7	17,2	5,1
<b>Podregion (Subregion)</b> <b>łomżyński .....</b>	<b>92,4</b>	<b>43,2</b>	<b>3,7</b>	<b>23,4</b>	<b>2,0</b>
Powiaty: <i>Powiats:</i>					
bielski .....	96,2	28,2	4,2	55,4	–
hajnowski .....	88,0	15,8	2,7	45,9	–
kolneński .....	100,0	74,3	–	–	–
łomżyński .....	100,0	88,6	–	4,2	–
siemiatycki .....	98,3	28,0	11,0	46,3	–
wysokomazowiecki .....	92,4	21,8	–	21,8	–
zambrowski .....	100,0	24,7	6,3	50,7	–
Miasto na prawach powiatu: <i>City with powiat status:</i>					
Łomża .....	88,3	61,7	3,9	4,6	4,2
<b>Podregion (Subregion)</b> <b>suwalski .....</b>	<b>95,4</b>	<b>34,2</b>	<b>7,4</b>	<b>16,8</b>	<b>4,0</b>
Powiaty: <i>Powiats:</i>					
augustowski .....	98,9	23,8	13,0	31,2	–
grajewski .....	93,9	39,7	–	25,0	–
moniecki .....	98,2	32,1	10,1	37,9	–
sejneński .....	94,1	65,8	5,4	22,2	–
suwalski .....	83,8	77,1	–	–	–
Miasto na prawach powiatu: <i>City with powiat status:</i>					
Suwałki .....	94,7	31,8	7,4	7,1	7,4

*a* Zasadnicze szkoły zawodowe, licea ogólnokształcące, technika, ogólnokształcące szkoły artystyczne dające uprawnienia zawodowe. *b* Bez kolegiów pracowników służb społecznych.

Źródło: dane Ministerstwa Edukacji Narodowej.

*a* Basic vocational schools, general secondary schools, supplementary technical secondary schools, general art schools leading to professional certification. *b* Excluding colleges of social work.

Source: data of the Ministry of National Education.

TABL. 9 (59). SZKOŁY DLA DOROSŁYCH W ROKU SZKOLNYM 2016/17  
SCHOOLS FOR ADULTS IN THE 2016/17 SCHOOL YEAR

WYSZCZEGÓLNIENIE SPECIFICATION a – gimnazja lower secondary schools b – licea ogólnokształcące general secondary schools	Szkoły Schools	Oddziały Sections	Uczniowie Students			Absolwenci <sup>1</sup> Graduates <sup>1</sup>	
			ogółem total	z ogółem of total		ogółem total	w tym kobiety of which females
				kobiety females	klasa I 1st grade		
<b>WOJEWÓDZTWO</b> ..... a	<b>4</b>	<b>9</b>	<b>101</b>	<b>33</b>	<b>11</b>	<b>13</b>	<b>4</b>
<b>VOIVODSHIP</b> ..... b	<b>45</b>	<b>156</b>	<b>3848</b>	<b>1592</b>	<b>1012</b>	<b>1199</b>	<b>498</b>
<b>Podregion (Subregion)</b>							
<b>białostocki</b> ..... a	<b>2</b>	<b>5</b>	<b>55</b>	<b>16</b>	<b>9</b>	–	–
..... b	<b>18</b>	<b>82</b>	<b>1992</b>	<b>779</b>	<b>603</b>	<b>545</b>	<b>223</b>
Powiaty:							
Powiaty:							
białostocki ..... b	2	2	51	28	25	26	11
sokólski ..... b	2	4	73	30	34	38	14
Miasto na prawach powiatu:							
City with powiat status:							
Białystok ..... a	2	5	55	16	9	–	–
..... b	14	76	1868	721	544	481	198
<b>Podregion (Subregion)</b>							
<b>łomżyński</b> ..... a	<b>1</b>	<b>3</b>	<b>22</b>	<b>13</b>	<b>2</b>	–	–
..... b	<b>17</b>	<b>40</b>	<b>891</b>	<b>409</b>	<b>129</b>	<b>297</b>	<b>115</b>
Powiaty:							
Powiaty:							
bielski ..... b	1	1	17	7	–	9	4
hajnowski ..... b	2	6	124	69	13	26	9
kolneński ..... b	3	4	69	21	–	11	4
siemiatycki ..... b	1	3	50	18	9	15	4
wysokomazowiecki ..... b	3	5	115	47	–	68	25
zambrowski ..... b	1	3	96	55	22	26	9
Miasto na prawach powiatu:							
City with powiat status:							
Łomża ..... a	1	3	22	13	2	–	–
..... b	6	18	420	192	85	142	60
<b>Podregion (Subregion)</b>							
<b>suwalski</b> ..... a	<b>1</b>	<b>1</b>	<b>24</b>	<b>4</b>	–	<b>13</b>	<b>4</b>
..... b	<b>10</b>	<b>34</b>	<b>965</b>	<b>404</b>	<b>280</b>	<b>357</b>	<b>160</b>
Powiaty:							
Powiaty:							
augustowski ..... b	1	5	193	70	47	88	34
grajewski ..... b	2	5	105	64	17	33	19
moniecki ..... b	2	4	63	13	–	29	10
Miasto na prawach powiatu:							
City with powiat status:							
Suwałki ..... a	1	1	24	4	–	13	4
..... b	5	20	604	257	216	207	97

<sup>1</sup> Z roku szkolnego 2015/16.

U w a g a. W latach szkolnych 2015/16 i 2016/17 w województwie podlaskim nie funkcjonowały szkoły podstawowe oraz technika dla dorosłych.

Ź r ó d ł o: dane Ministerstwa Edukacji Narodowej.

<sup>1</sup> For the 2015/16 school year.

N o t e. In the 2015/16 and 2016/17 school years in podlaskie voivodship primary schools and technical secondary schools for adults not existed.

S o u r c e: data of the Ministry of National Education.

TABL. 10 (60). **WYCHOWANIE PRZEDSZKOLNE<sup>a</sup> W ROKU SZKOLNYM 2016/17**  
**PRE-PRIMARY EDUCATION<sup>a</sup> IN THE 2016/17 SCHOOL YEAR**

WYSZCZEGÓLNIENIE SPECIFICATION	Placówki Establishments		Miejsca w przed- szkolach Places in nursery schools	Oddziały Sections		Dzieci Children	
	ogółem total	w tym przedszkola of which nursery schools		ogółem total	w tym w przed- szkolach of which in nursery schools	ogółem total	w tym w przed- szkolach of which in nursery schools
<b>WOJEWÓDZTWO ..... VOIVODSHIP</b>	<b>667</b>	<b>257</b>	<b>27110</b>	<b>1838</b>	<b>1216</b>	<b>36516</b>	<b>25978</b>
<b>PODREGION (SUBREGION)</b>							
<b>BIALOSTOCKI .....</b>	<b>266</b>	<b>143</b>	<b>14977</b>	<b>878</b>	<b>687</b>	<b>17336</b>	<b>14160</b>
<b>Powiat białostocki .....</b>	<b>69</b>	<b>27</b>	<b>2719</b>	<b>192</b>	<b>126</b>	<b>3858</b>	<b>2592</b>
Gminy miejsko-wiejskie: Urban-rural gminas:							
Choroszcz .....	4	1	291	18	14	326	268
w tym miasto .....	2	1	291	16	14	306	268
of which city							
Czarna Białostocka .....	2	1	200	11	10	264	241
w tym miasto .....	1	1	200	10	10	241	241
of which city							
Łapy .....	9	2	381	30	16	655	375
w tym miasto .....	6	2	381	24	16	548	375
of which city							
Michałowó .....	2	1	100	6	4	134	97
w tym miasto .....	2	1	100	6	4	134	97
of which city							
Supraśl .....	5	4	297	16	14	320	270
w tym miasto .....	1	1	132	6	6	137	137
of which city							
Suraz .....	1	1	75	3	3	55	55
w tym miasto .....	1	1	75	3	3	55	55
of which city							
Tykocin .....	3	1	70	7	3	143	65
w tym miasto .....	2	1	70	6	3	129	65
of which city							
Wasilków .....	13	6	517	35	26	600	417
w tym miasto .....	7	6	517	30	26	519	417
of which city							
Zabłudów .....	5	1	75	8	3	158	75
w tym miasto .....	2	1	75	5	3	120	75
of which city							
Gminy wiejskie: Rural gminas:							
Dobrzyniewo Duże .....	5	3	225	12	9	272	214
Gródek .....	3	1	117	7	5	134	114
Juchnowiec Kościelny .....	7	3	226	21	12	478	262
Poświętne .....	1	–	–	2	–	42	–
Turośń Kościelna .....	5	2	145	12	7	216	139
Zawady .....	4	–	–	4	–	61	–

<sup>a</sup> Przedszkola, oddziały przedszkolne w szkołach podstawowych, zespoły wychowania przedszkolnego i punkty przedszkolne; łącznie z dziećmi przebywającymi przez cały rok szkolny w placówkach wykonujących działalność leczniczą.

<sup>a</sup> Nursery schools, pre-primary sections of primary schools, pre-primary education groups and pre-primary points; including the children attending for all school year in the units performing health care activities.

TABL. 10 (60). WYCHOWANIE PRZEDSZKOLNE<sup>a</sup> W ROKU SZKOLNYM 2016/17 (cd.)  
 PRE-PRIMARY EDUCATION<sup>a</sup> IN THE 2016/17 SCHOOL YEAR (cont.)

WYSZCZEGÓLNIENIE SPECIFICATION	Placówki Establishments		Miejsca w przed- szkolach Places in nursery schools	Oddziały Sections		Dzieci Children	
	ogółem total	w tym przedszkola of which nursery schools		ogółem total	w tym w przed- szkolach of which in nursery schools	ogółem total	w tym w przed- szkolach of which in nursery schools
<b>Powiat sokólski .....</b>	<b>49</b>	<b>12</b>	<b>1072</b>	<b>88</b>	<b>46</b>	<b>1599</b>	<b>1031</b>
Gminy miejsko-wiejskie: Urban-rural gminas:							
Dąbrowa Białostocka .....	15	2	155	21	7	274	141
w tym miasto .....	2	1	125	8	5	177	120
of which city							
Krynki .....	1	1	75	3	3	57	57
w tym miasto .....	1	1	75	3	3	57	57
of which city							
Sokółka .....	17	5	576	37	25	764	573
w tym miasto .....	6	5	576	27	25	621	573
of which city							
Suchowola .....	4	1	50	6	2	107	49
w tym miasto .....	2	1	50	4	2	85	49
of which city							
Gminy wiejskie: Rural gminas:							
Janów .....	2	1	66	4	3	77	65
Korycin .....	3	1	75	5	3	108	69
Kuźnica .....	1	1	75	3	3	77	77
Nowy Dwór .....	1	–	–	2	–	27	–
Sidra .....	3	–	–	4	–	54	–
Szudziałowo .....	2	–	–	3	–	54	–
<b>Miasto na prawach powiatu: City with powiat status:</b>							
<b>Białystok .....</b>	<b>148</b>	<b>104</b>	<b>11186</b>	<b>598</b>	<b>515</b>	<b>11879</b>	<b>10537</b>
<b>PODREGION (SUBREGION)</b>							
<b>ŁOMŻYŃSKI .....</b>	<b>228</b>	<b>62</b>	<b>7216</b>	<b>565</b>	<b>302</b>	<b>11679</b>	<b>7144</b>
<b>Powiat bielski .....</b>	<b>28</b>	<b>8</b>	<b>982</b>	<b>78</b>	<b>42</b>	<b>1593</b>	<b>966</b>
Gminy miejskie: Urban gminas:							
Bielsk Podlaski .....	8	7	882	42	38	951	851
Brańsk .....	1	1	100	4	4	115	115
Gminy wiejskie: Rural gminas:							
Bielsk Podlaski .....	3	–	–	7	–	119	–
Boćki .....	3	–	–	6	–	112	–
Brańsk .....	8	–	–	8	–	114	–
Orla .....	1	–	–	2	–	48	–
Rudka .....	1	–	–	2	–	30	–
Wyszki .....	3	–	–	7	–	104	–

a Przedszkola, oddziały przedszkolne w szkołach podstawowych, zespoły wychowania przedszkolnego i punkty przedszkolne; łącznie z dziećmi przebywającymi przez cały rok szkolny w placówkach wykonujących działalność leczniczą.

a Nursery schools, pre-primary sections of primary schools, pre-primary education groups and pre-primary points; including the children attending for all school year in the units performing health care activities.



TABL. 10 (60). WYCHOWANIE PRZEDSZKOLNE<sup>a</sup> W ROKU SZKOLNYM 2016/17 (cd.)  
 PRE-PRIMARY EDUCATION<sup>a</sup> IN THE 2016/17 SCHOOL YEAR (cont.)

WYSZCZEGÓLNIENIE SPECIFICATION	Placówki Establishments		Miejsca w przed- szkolach Places in nursery schools	Oddziały Sections		Dzieci Children	
	ogółem total	w tym przedszkola of which nursery schools		ogółem total	w tym w przed- szkolach of which in nursery schools	ogółem total	w tym w przed- szkolach of which in nursery schools
<b>Powiat hajnowski</b> .....	<b>19</b>	<b>12</b>	<b>1024</b>	<b>59</b>	<b>46</b>	<b>1142</b>	<b>941</b>
Gmina miejska: Urban gmina:							
Hajnówka .....	8	8	744	34	34	699	699
Gmina miejsko-wiejska: Urban-rural gmina:							
Kleszczele .....	1	1	50	2	2	49	49
w tym miasto .....	1	1	50	2	2	49	49
of which city							
Gminy wiejskie: Rural gminas:							
Białowieża .....	1	1	50	2	2	42	42
Czeremcha .....	1	1	55	3	3	55	55
Czyże .....	1	–	–	2	–	25	–
Dubicze Cerkiewne .....	1	–	–	1	–	17	–
Hajnówka .....	3	–	–	5	–	72	–
Narew .....	1	1	125	5	5	96	96
Narewka .....	2	–	–	5	–	87	–
<b>Powiat kolneński</b> .....	<b>30</b>	<b>2</b>	<b>250</b>	<b>50</b>	<b>10</b>	<b>902</b>	<b>237</b>
Gmina miejska: Urban gmina:							
Kolno .....	4	1	150	16	6	357	146
Gmina miejsko-wiejska: Urban-rural gmina:							
Stawiski .....	4	1	100	6	4	116	91
w tym miasto .....	1	1	100	4	4	91	91
of which city							
Gminy wiejskie: Rural gminas:							
Grabowo .....	3	–	–	6	–	87	–
Kolno .....	10	–	–	9	–	154	–
Mały Płock .....	4	–	–	7	–	83	–
Turośl .....	5	–	–	6	–	105	–
<b>Powiat łomżyński</b> .....	<b>42</b>	<b>3</b>	<b>277</b>	<b>73</b>	<b>15</b>	<b>1299</b>	<b>346</b>
Gminy miejsko-wiejskie: Urban-rural gminas:							
Jedwabne .....	3	–	–	7	–	128	–
w tym miasto .....	2	–	–	6	–	124	–
of which city							
Nowogród .....	2	1	100	5	4	121	96
w tym miasto .....	2	1	100	5	4	121	96
of which city							

a Przedszkola, oddziały przedszkolne w szkołach podstawowych, zespoły wychowania przedszkolnego i punkty przedszkolne; łącznie z dziećmi przebywającymi przez cały rok szkolny w placówkach wykonujących działalność leczniczą.

a Nursery schools, pre-primary sections of primary schools, pre-primary education groups and pre-primary points; including the children attending for all school year in the units performing health care activities.

TABL. 10 (60). WYCHOWANIE PRZEDSZKOLNE<sup>a</sup> W ROKU SZKOLNYM 2016/17 (cd.)  
 PRE-PRIMARY EDUCATION<sup>a</sup> IN THE 2016/17 SCHOOL YEAR (cont.)

WYSZCZEGÓLNIENIE SPECIFICATION	Placówki Establishments		Miejsca w przed- szkolach Places in nursery schools	Oddziały Sections		Dzieci Children	
	ogółem total	w tym przedszkola of which nursery schools		ogółem total	w tym w przed- szkolach of which in nursery schools	ogółem total	w tym w przed- szkolach of which in nursery schools
<b>Powiat łomżyński (dok.) (cont.)</b>							
Gminy wiejskie: Rural gminas:							
Łomża .....	13	–	–	18	–	242	–
Miastkowo .....	2	–	–	5	–	95	–
Piątnica .....	7	1	100	14	8	304	186
Przytuły .....	3	–	–	3	–	57	–
Śniadowo .....	5	1	77	10	3	156	64
Wizna .....	4	–	–	5	–	98	–
Zbójna .....	3	–	–	6	–	98	–
<b>Powiat siemiatycki .....</b>	<b>20</b>	<b>8</b>	<b>764</b>	<b>47</b>	<b>31</b>	<b>1056</b>	<b>769</b>
Gmina miejska: Urban gmina:							
Siemiatycze .....	3	3	545	20	20	543	543
Gmina miejsko-wiejska: Urban-rural gmina:							
Drohiczyn .....	4	–	–	7	–	126	–
w tym miasto .....	1	–	–	4	–	85	–
of which city							
Gminy wiejskie: Rural gminas:							
Działkowice .....	1	1	22	2	2	47	47
Grodzisk .....	2	1	50	3	2	72	48
Mielnik .....	1	1	50	3	3	46	46
Milejczyce .....	2	1	22	2	1	24	14
Nurzec-Stacja .....	1	1	75	3	3	71	71
Perlejewo .....	2	–	–	3	–	46	–
Siemiatycze .....	4	–	–	4	–	81	–
<b>Powiat wysokomazowiecki</b>	<b>38</b>	<b>5</b>	<b>838</b>	<b>86</b>	<b>31</b>	<b>1826</b>	<b>814</b>
Gmina miejska: Urban gmina:							
Wysokie Mazowieckie .....	2	2	518	18	18	518	518
Gminy miejsko-wiejskie: Urban-rural gminas:							
Ciechanowiec .....	4	1	100	9	4	176	87
w tym miasto .....	2	1	100	7	4	139	87
of which city							
Czyżew .....	4	1	150	9	6	203	142
w tym miasto .....	1	1	150	6	6	142	142
of which city							
Szepietowo .....	4	1	70	9	3	193	67
w tym miasto .....	2	1	70	7	3	149	67
of which city							
Gminy wiejskie: Rural gminas:							
Klukowo .....	6	–	–	7	–	132	–
Kobylin-Borzymy .....	5	–	–	5	–	85	–
Kulesze Kościelne .....	2	–	–	4	–	83	–
Nowe Piekuty .....	4	–	–	9	–	150	–
Sokoły .....	4	–	–	9	–	187	–
Wysokie Mazowieckie .....	3	–	–	7	–	99	–

<sup>a</sup> Przedszkola, oddziały przedszkolne w szkołach podstawowych, zespoły wychowania przedszkolnego i punkty przedszkolne; łącznie z dziećmi przebywającymi przez cały rok szkolny w placówkach wykonujących działalność leczniczą.

<sup>a</sup> Nursery schools, pre-primary sections of primary schools, pre-primary education groups and pre-primary points; including the children attending for all school year in the units performing health care activities.

TABL. 10 (60). **WYCHOWANIE PRZEDSZKOLNE<sup>a</sup> W ROKU SZKOLNYM 2016/17 (cd.)**  
**PRE-PRIMARY EDUCATION<sup>a</sup> IN THE 2016/17 SCHOOL YEAR (cont.)**

WYSZCZEGÓLNIENIE SPECIFICATION	Placówki Establishments		Miejsca w przed- szkolach Places in nursery schools	Oddziały Sections		Dzieci Children	
	ogółem total	w tym przedszkola of which nursery schools		ogółem total	w tym w przed- szkolach of which in nursery schools	ogółem total	w tym w przed- szkolach of which in nursery schools
<b>Powiat zambrowski .....</b>	<b>28</b>	<b>7</b>	<b>835</b>	<b>71</b>	<b>41</b>	<b>1456</b>	<b>1004</b>
Gmina miejska: Urban gmina:							
Zambrów .....	5	5	745	37	37	926	926
Gminy wiejskie: Rural gminas:							
Kołaki Kościelne .....	3	1	15	4	1	61	7
Rutki .....	4	–	–	6	–	127	–
Szumowo .....	8	1	75	11	3	181	71
Zambrów .....	8	–	–	13	–	161	–
<b>Miasto na prawach powiatu: City with powiat status:</b>							
Łomża .....	23	17	2246	101	86	2405	2067
<b>PODREGION (SUBREGION)</b>							
<b>SUWALSKI .....</b>	<b>173</b>	<b>52</b>	<b>4917</b>	<b>395</b>	<b>227</b>	<b>7501</b>	<b>4674</b>
<b>Powiat augustowski .....</b>	<b>42</b>	<b>11</b>	<b>1199</b>	<b>94</b>	<b>54</b>	<b>1661</b>	<b>1104</b>
Gmina miejska: Urban gmina:							
Augustów .....	14	10	1099	56	50	1089	1017
Gmina miejsko-wiejska: Urban-rural gmina:							
Lipsk .....	3	1	100	6	4	98	87
w tym miasto .....	1	1	100	4	4	87	87
of which city							
Gminy wiejskie: Rural gminas:							
Augustów .....	12	–	–	12	–	171	–
Bargłów Kościelny .....	6	–	–	9	–	129	–
Nowinka .....	4	–	–	4	–	52	–
Płaska .....	1	–	–	2	–	36	–
Sztabin .....	2	–	–	5	–	86	–
<b>Powiat grajewski .....</b>	<b>39</b>	<b>9</b>	<b>569</b>	<b>73</b>	<b>26</b>	<b>1320</b>	<b>549</b>
Gmina miejska: Urban gmina:							
Grajewo .....	9	4	429	35	18	748	428
Gminy miejsko-wiejskie: Urban-rural gminas:							
Rajgród .....	7	3	70	10	5	103	59
w tym miasto .....	2	1	40	3	2	50	32
of which city							
Szczuczyn .....	3	1	50	6	2	133	48
w tym miasto .....	2	1	50	5	2	118	48
of which city							
Gminy wiejskie: Rural gminas:							
Grajewo .....	5	–	–	6	–	101	–
Radziłów .....	8	1	20	9	1	129	14
Wąsosz .....	7	–	–	7	–	106	–

a Przedszkola, oddziały przedszkolne w szkołach podstawowych, zespoły wychowania przedszkolnego i punkty przedszkolne; łącznie z dziećmi przebywającymi przez cały rok szkolny w placówkach wykonujących działalność leczniczą.

a Nursery schools, pre-primary sections of primary schools, pre-primary education groups and pre-primary points; including the children attending for all school year in the units performing health care activities.

TABL. 10 (60). **WYCHOWANIE PRZEDSZKOLNE<sup>a</sup> W ROKU SZKOLNYM 2016/17 (dok.)**  
 PRE-PRIMARY EDUCATION<sup>a</sup> IN THE 2016/17 SCHOOL YEAR (cont.)

WYSZCZEGÓLNIENIE SPECIFICATION	Placówki Establishments		Miejsca w przed- szkolach Places in nursery schools	Oddziały Sections		Dzieci Children	
	ogółem total	w tym przedszkola of which nursery schools		ogółem total	w tym w przed- szkolach of which in nursery schools	ogółem total	w tym w przed- szkolach of which in nursery schools
<b>Powiat moniecki .....</b>	<b>20</b>	<b>9</b>	<b>761</b>	<b>44</b>	<b>32</b>	<b>947</b>	<b>715</b>
Gminy miejsko-wiejskie: Urban-rural gminas:							
Goniądz .....	3	1	75	5	3	96	64
w tym miasto .....	2	1	75	4	3	80	64
of which city							
Knyszyn .....	2	2	100	4	4	100	100
w tym miasto .....	1	1	75	3	3	75	75
of which city							
Mońki .....	4	2	416	17	17	412	396
w tym miasto .....	2	2	416	17	17	396	396
of which city							
Gminy wiejskie: Rural gminas:							
Jasionówka .....	1	1	70	3	3	56	56
Jaświły .....	5	–	–	7	–	120	–
Krypno .....	2	1	75	4	3	89	73
Trzcianne .....	3	2	25	4	2	74	26
<b>Powiat sejneński .....</b>	<b>10</b>	<b>4</b>	<b>307</b>	<b>25</b>	<b>16</b>	<b>481</b>	<b>295</b>
Gmina miejska: Urban gmina:							
Sejny .....	3	3	224	11	11	204	204
Gminy wiejskie: Rural gminas:							
Giby .....	2	–	–	3	–	48	–
Krasnopol .....	1	–	–	3	–	76	–
Puńsk .....	2	1	83	5	5	100	91
Sejny .....	2	–	–	3	–	53	–
<b>Powiat suwalski .....</b>	<b>33</b>	<b>–</b>	<b>–</b>	<b>42</b>	<b>–</b>	<b>757</b>	<b>–</b>
Gminy wiejskie: Rural gminas:							
Bakałarzewo .....	2	–	–	3	–	70	–
Filipów .....	2	–	–	4	–	92	–
Jeleniewo .....	3	–	–	4	–	75	–
Przerośl .....	4	–	–	5	–	78	–
Raczki .....	4	–	–	8	–	143	–
Rutka-Tartak .....	1	–	–	2	–	35	–
Suwałki .....	8	–	–	8	–	135	–
Szypłiszki .....	7	–	–	6	–	84	–
Wiżajny .....	2	–	–	2	–	45	–
<b>Miasto na prawach powiatu: City with powiat status:</b>							
<b>Suwałki .....</b>	<b>29</b>	<b>19</b>	<b>2081</b>	<b>117</b>	<b>99</b>	<b>2335</b>	<b>2011</b>

a Przedszkola, oddziały przedszkolne w szkołach podstawowych, zespoły wychowania przedszkolnego i punkty przedszkolne; łącznie z dziećmi przebywającymi przez cały rok szkolny w placówkach wykonujących działalność leczniczą.

Z r ó d ł o: dane Ministerstwa Edukacji Narodowej.

a Nursery schools, pre-primary sections of primary schools, pre-primary education groups and pre-primary points; including the children attending for all school year in the units performing health care activities.

S o u r c e: data of the Ministry of National Education.

## DZIAŁ VIII OCHRONA ZDROWIA I POMOC SPOŁECZNA

### Uwagi ogólne

1. Dane o ochronie zdrowia – jeśli nie zaznaczono inaczej – podaje się łącznie z danymi o placówkach podległych resortom obrony narodowej, spraw wewnętrznych i administracji, z wyłączeniem ochrony zdrowia w zakładach karnych.

2. Ustawa z dnia 15 IV 2011 r. o działalności leczniczej (jednolity tekst Dz. U. 2016 poz. 1638), która zastąpiła ustawę o zakładach opieki zdrowotnej – określa m.in. zasady wykonywania działalności leczniczej oraz zasady funkcjonowania placówek leczniczych.

Prezentowane w dziale dane dotyczą placówek (do 2011 r. – zakładów opieki zdrowotnej) wykonujących działalność leczniczą w zakresie:

- a) ambulatoryjnej opieki zdrowotnej (przychodnie łącznie z ośrodkami zdrowia, poradniami, ambulatoriami i izbami chorych oraz zakładami badań diagnostycznych i medycznymi laboratoriami diagnostycznymi),
- b) stacjonarnej opieki zdrowotnej (szpitale ogólne).

Na mocy wymienionej ustawy działalność lecznicza może być też wykonywana przez praktyki zawodowe (indywidualne lub grupowe) – lekarzy, lekarzy dentyistów oraz pielęgniarek lub położnych (do 2011 r. regulowane odrębnymi ustawami).

**Porady udzielone przez lekarzy i lekarzy dentyistów** w zakresie ambulatoryjnej opieki zdrowotnej podano łącznie z badaniami profilaktycznymi i orzeczeniami wojskowych komisji lekarskich.

Dane o praktykach lekarskich obejmują te podmioty, które realizują świadczenia zdrowotne **wyłącznie w ramach środków publicznych**.

3. Dane o **łóżkach w szpitalach ogólnych** dotyczą łóżek znajdujących się stale w salach dla pacjentów, zajętych przez chorych lub przygotowanych na ich przyjęcie; nie obejmują miejsc dziennych na oddziałach szpitalnych.

4. Działalność **aptek ogólnodostępnych i punktów aptecznych** unormowana jest ustawą z dnia 6 IX 2001 r. Prawo farmaceutyczne (jednolity tekst Dz. U. 2008 Nr 45, poz. 271, z późniejszymi zmianami).

Dane o **aptekach ogólnodostępnych** nie obejmują aptek działających w strukturze i na potrzeby szpitali.

**Punkty apteczne** są to ogólnodostępne punkty sprzedaży leków gotowych, których asortyment jest ściśle określony. Powinny być one usytuowane na terenach wiejskich.

## CHAPTER VIII HEALTH CARE AND SOCIAL WELFARE

### General notes

1. The data concerning health care – unless otherwise stated – are given including health care units subordinated to the Ministry of National Defence, the Ministry of Interior and Administration, excluding health care in prisons.

2. The Law on Health Care Activities, dated 15 Apr 2011 (uniform text Journal of Laws 2016 item 1638), replacing the Law on Care Health Facilities – specifies, among others, the rules of performing health care activities and of the functioning of health care units.

Presented in the section data (for 2011 – health care institutions) performing medical activities in the following areas:

- a) out-patient health care (out-patients departments including health centres, clinics, ambulatory departments and infirmaries, diagnostic facilities and medical diagnostic laboratories),
- b) in-patient health care (hospitals general).

Under that law, medical activity can be carried out also by professional practices (individual or group) – doctors, dentists and nurses or midwives (until 2011 governed by separate laws).

**Consultations provided by doctors and dentists** are presented together with preventive examinations and with the opinions of military medical commissions.

Data concerning medical practices include exclusively those entities that render health care services **within the framework of public funds**.

3. Data regarding **beds in general hospitals** and concern permanent beds in patient wards, either occupied or prepared to receive patients; do not include day-time places in hospital wards.

4. The activity of **generally available pharmacies and pharmaceutical outlets** is normalized by Pharmaceutical Law, dated 6 Sep 2001 (uniform text Journal of Laws 2008 No. 45, item 271, with later amendments).

**Generally available pharmacies** do not include pharmacies, which operate in the structure and for needs of hospitals.

**Pharmaceutical outlets** are sales outlets for selling prepared medicines, the range of which is pre-

5. Zgodnie z ustawą z dnia 4 II 2011 r. o opiece nad dziećmi w wieku do lat 3 (jednolity tekst Dz. U. 2016 poz. 157), opieka może być organizowana w formie żłobka, klubu dziecięcego, sprawowana przez dziennego opiekuna oraz nianię. Przed wejściem w życie wyżej wymienionej ustawy, żłobki działały na podstawie ustawy z dnia 30 VIII 1991 r. o zakładach opieki zdrowotnej.

6. Dane dotyczące rodzinnej i instytucjonalnej pieczy zastępczej prezentowane są zgodnie z ustawą z dnia 9 VI 2011 r. o wspieraniu rodziny i systemie pieczy zastępczej (jednolity tekst Dz. U. 2017 poz. 697).

7. **Rodzinna piecza zastępcza** jest sprawowana w przypadku niemożności zapewnienia dziecku opieki i wychowania przez rodziców. Zapewnia pracę z rodziną umożliwiającą powrót dziecka do rodziny lub gdy jest to niemożliwe – dążenie do przysposobienia dziecka, przygotowanie dziecka do samodzielnego i odpowiedzialnego życia, zaspokojenie potrzeb emocjonalnych dzieci ze szczególnym uwzględnieniem potrzeb bytowych, zdrowotnych, edukacyjnych i kulturalno-rekreacyjnych, religijnych.

Formami rodzinnej pieczy zastępczej są:

1) **rodzina zastępcza:**

- a) spokrewniona,
- b) niezawodowa, umieszcza się w niej w tym samym czasie nie więcej niż 3 dzieci (z wyjątkiem liczego rodzeństwa),
- c) zawodowa – umieszcza się w niej w tym samym czasie nie więcej niż 3 dzieci (z wyjątkiem liczego rodzeństwa); w tym:
  - zawodowa pełniąca funkcję pogotowia rodzinnego – przyjmuje dziecko na podstawie orzeczenia sądu w przypadku, gdy dziecko zostało doprowadzone przez Policję lub Straż Graniczną, na wniosek rodziców, dziecka lub innej osoby w przypadku, o którym mowa w art. 12a ustawy z dnia 29 VII 2005 r. o przeciwdziałaniu przemocy w rodzinie (tekst jednolity Dz. U. 2015 poz. 1390),
  - zawodowa specjalistyczna – umieszcza się w niej w szczególności: dzieci legitymujące się orzeczeniem o niepełnosprawności lub orzeczeniem o znacznym lub umiarkowanym stopniu niepełnosprawności, dzieci na podstawie ustawy z dnia 26 X 1982 r. o postępowaniu w sprawach nieletnich (jednolity tekst Dz. U. 2014 poz. 382, z późniejszymi zmianami), małoletnie matki z dziećmi;

2) **rodzinny dom dziecka** – w tym samym czasie może w nim przebywać łącznie nie więcej niż 8 dzieci (z wyjątkiem liczego rodzeństwa).

8. **Instyucjonalna piecza zastępcza** sprawowana jest w formie:

- 1) **placówki opiekuńczo-wychowawczej**, która jest prowadzona jako placówka typu:
  - a) **interwencyjnego** – zapewnia doraźną opiekę

*cisely defined. They should be located in rural areas.*

5. *According to the Law on Childcare for children younger than 3 years, dated 4 Feb 2011 (uniform text Journal of Laws 2016 item 157), care can be organized in nurseries, children's clubs, provided by day care and nanny. Before the entry into force of this law nurseries established based on the Law on Health Care Facilities, dated 30 Aug 1991.*

6. *Data concerning family and institutional foster care are presented according to the Law of Family Support and Foster Care System, dated 9 Jun 2011 (uniform text Journal of Laws 2017 item 697).*

7. **Family foster care** shall be exercised in case when it is impossible for the parents to provide care and education for a child. It guarantees a work with a family to make possibility for a child to return to its family, or when it is impossible – efforts aimed at child's adoption; preparation of a child to live an independent and responsible life; satisfaction of children's emotional needs, in particular the needs related to welfare, healthcare, education, culture and recreation, religious.

*The forms of family foster care are the following:*

1) **foster family:**

- a) related,
- b) non-professional – placed in it may be not more than 3 children (except for numerous siblings),
- c) professional – placed in it may be not more than 3 children (except for numerous siblings) including:
  - professional that performs the function of a family emergency house shall receive a child on the basis of a court ruling, case when a child was escorted by Police or Border Guard, upon consent of parents, child or another person in the case referred to in Article 12a of the Law on Counteracting Domestic Violence, dated 29 Jul 2005 (uniform text Journal of Laws 2015 item 1390),
  - professional specialist shall receive in particular: children with a disability certificate or a certificate of high or moderate level of disability, children on the basis of the Law on Proceedings Involving Juveniles, dated 26 Oct 1982 (uniform text Journal of Laws 2014 item 382, with later amendments), underage mothers with children;

2) **foster home** – placed in it may be not more than 8 children (except for numerous siblings).

8. **Institutional foster care** shall be exercised in the form of:

- 1) **care and education centre**, shall be exercised in the form of:
  - a) an **intervention** – provides immediate care for

- nad dzieckiem w czasie trwania sytuacji kryzysowej, w szczególności placówka jest obowiązana przyjąć dziecko w przypadkach wymagających natychmiastowego zapewnienia mu opieki,
- b) **rodzinnego** – wychowuje dzieci w różnym wieku, w tym dorastające i usamodzielniające się; umożliwia wspólne wychowanie i opiekę licznemu rodzeństwu; współpracuje z koordynatorem rodzinnej pieczy zastępczej i asystentem rodziny,
- c) **socjalizacyjnego** – zapewnia dziecku całodobową opiekę i wychowanie oraz zaspokaja jego niezbędne potrzeby, w szczególności emocjonalne, rozwojowe, zdrowotne, bytowe, społeczne i religijne; realizuje przygotowany we współpracy z asystentem rodziny plan pomocy dziecku; umożliwia kontakt dziecka z rodzicami i innymi osobami bliskimi; podejmuje działania w celu powrotu dziecka do rodziny; zapewnia dziecku dostęp do kształcenia dostosowanego do jego wieku i możliwości rozwojowych; obejmuje dziecko działaniami terapeutycznymi, zapewnia korzystanie z przysługujących świadczeń zdrowotnych,
- d) **specjalistyczno-terapeutycznego** – sprawuje opiekę nad dzieckiem o indywidualnych potrzebach, w szczególności: legitymującym się orzeczeniem o niepełnosprawności albo orzeczeniem o umiarkowanym lub znacznym stopniu niepełnosprawności, wymagającym stosowania specjalnych metod wychowawczych i specjalistycznej terapii; wymagającym wyrównywania opóźnień rozwojowych i edukacyjnych; placówka zapewnia zajęcia wychowawcze, socjoterapeutyczne, korekcyjne, kompensacyjne, logopedyczne, terapeutyczne, rekompensujące braki w wychowaniu w rodzinie i przygotowujące do życia społecznego, a dzieciom niepełnosprawnym także odpowiednią rehabilitację i zajęcia rewalidacyjne;
- 2) **regionalnej placówki opiekuńczo-terapeutycznej** – umieszczone są w niej dzieci, które ze względu na stan zdrowia wymagają stosowania specjalistycznej opieki i rehabilitacji i nie mogą zostać umieszczone w rodzinnej pieczy zastępczej lub w placówce opiekuńczo-wychowawczej. W tym samym czasie można w niej umieścić nie więcej niż 30 dzieci;
- 3) **interwencyjnego ośrodka preadopcijnego** – umieszcza się w nim dzieci do ukończenia pierwszego roku życia, które wymagają specjalistycznej opieki i w okresie oczekiwania na przysposobienie nie mogą zostać umieszczone w rodzinnej pieczy zastępczej. W ośrodku, w tym samym czasie, można umieścić nie więcej niż 20 dzieci.

9. Dane o **domach i zakładach pomocy społecznej** dotyczą placówek, dla których organami prowadzącymi są: jednostki samorządu terytorialnego, stowarzyszenia, organizacje społeczne, kościoły i związki wyznaniowe, fundacje, osoby fizyczne i prawne.

*a child in the crisis situation, especially if it is required for the centre to place the child under immediate care,*

- b) a **family** – educates children of various age groups, including adolescents and those becoming independent; enables common education and care for numerous siblings; cooperate with a family foster care coordinator and a family assistant,
- c) a **socialization** – provides a child with full-time care and education, and fulfil its needs, especially emotional, development, health, living, social and religious needs, implements a child assistance plan prepared in cooperation with a family assistant, enables contacts with parents and other close persons, unless otherwise decided by a court, takes actions aimed at the child's return to a family, provides a child with access to education adjusted to its age and development skills, provides a child with therapeutic actions, provides access to eligible health-care services,
- d) a **specialist therapy** – provides care for a child with individual needs, in particular: a child with a disability certificate or a certificate of high or moderate level of disability, a child requiring the application of special education methods and specialist therapy, a child requiring dealing with their developmental and emotional retardation. The centre provides educational, sociotherapeutic, corrective, compensating, speech therapy, and therapeutic activities compensating for lacks in upbringing in a family and preparing for social life, as well as proper rehabilitation for disabled children;
- 2) **regional care and therapy centre** – a centre where children shall be placed, due to their health condition requiring specialist care and rehabilitation and cannot be placed in family foster care or a care and education centre. The total number of 30 children at most may be placed in a regional care and therapy centre at the same time;
- 3) **pre-adoptive intervention centre** – a centre where shall be placed children up to the 1 year old, requiring special care who, waiting for adoption, cannot be covered by family foster. The total number of 20 children at most may be placed in a pre-adoptive intervention centre at the same time.

9. Data concerning **social welfare homes and facilities** are related to the institutions for which the founding bodies are: local government entities, associations, social organizations, churches and religious associations, foundations, natural and legal persons.

TABL. 1 (61). **ŁÓŻKA W SZPITALACH OGÓLNYCH, APTEKI OGÓLNODOSTĘPNE I PUNKTY APTECZNE W 2016 R.**

Stan w dniu 31 XII

*BEDS IN GENERAL HOSPITALS, GENERALLY AVAILABLE PHARMACIES AND PHARMACEUTICAL OUTLETS IN 2016*

As of 31 Dec

WYSZCZEGÓLNIENIE SPECIFICATION	Łóżka w szpitalach ogólnych <i>Beds in general hospitals</i>	Apteki <sup>a</sup> <i>Pharmacies<sup>a</sup></i>	Punkty apteczne <sup>a</sup> <i>Pharmaceutical outlets<sup>a</sup></i>
<b>WOJEWÓDZTWO</b> ..... <i>VOIVODSHIP</i>	<b>6025</b>	<b>406</b>	<b>59</b>
<b>Podregion (subregion)</b>			
<b>białostocki</b> .....	<b>2850</b>	<b>188</b>	<b>14</b>
Powiaty: <i>Powiats:</i>			
białostocki .....	105	38	6
sokólski .....	210	20	8
Miasto na prawach powiatu: <i>City with powiat status:</i>			
Białystok .....	2535	130	–
<b>Podregion (subregion)</b>			
<b>łomżyński</b> .....	<b>1774</b>	<b>132</b>	<b>31</b>
Powiaty: <i>Powiats:</i>			
bielski .....	247	23	1
hajnowski .....	351	13	6
kolneński .....	139	11	4
łomżyński .....	–	6	4
siemiatycki .....	142	11	7
wysokomazowiecki .....	172	20	7
zambrowski .....	116	14	2
Miasto na prawach powiatu: <i>City with powiat status:</i>			
Łomża .....	607	34	–
<b>Podregion (subregion)</b>			
<b>suwalski</b> .....	<b>1401</b>	<b>86</b>	<b>14</b>
Powiaty: <i>Powiats:</i>			
augustowski .....	326	21	1
grajewski .....	272	16	5
moniecki .....	216	10	3
sejneński .....	88	5	1
suwalski .....	–	3	4
Miasto na prawach powiatu: <i>City with powiat status:</i>			
Suwałki .....	499	31	–

a Patrz uwagi ogólne, ust. 4 na str. 205.

Źródło: w zakresie szpitali ogólnych – dane Ministerstwa Zdrowia oraz Ministerstwa Spraw Wewnętrznych i Administracji.

a See general notes, item 4 on page 205.

Source: in regard to general hospitals – data of the Ministry of Health as well as the Ministry of Interior and Administration.



TABL. 2 (62). **AMBULATORYJNA OPIEKA ZDROWOTNA W 2016 R.**  
Stan w dniu 31 XII  
**OUT-PATIENT HEALTH CARE IN 2016**  
As of 31 Dec

WYSZCZEGÓLNIENIE SPECIFICATION	Przychodnie Out-patients departments	Praktyki lekarskie <sup>a</sup> Medical practices <sup>a</sup>	Porady udzielone <sup>b</sup> Consultations provided <sup>b</sup>			
			ogółem total		lekarskie medical	stomatolo- giczne dental
			w tys. in thous.	na 1 mieszk- kańca per capita	w tys. in thous.	in thous.
<b>WOJEWÓDZTWO ..... VOIVODSHIP</b>	<b>765</b>	<b>199</b>	<b>10262,8</b>	<b>8,6</b>	<b>9033,9</b>	<b>1228,9</b>
<b>Podregion (subregion) białostocki .....</b>	<b>416</b>	<b>43</b>	<b>5423,6</b>	<b>10,6</b>	<b>4691,7</b>	<b>731,9</b>
Powiaty: Powiats:						
białostocki .....	69	18	703,3	4,8	599,5	103,8
sokólski .....	38	3	442,5	6,4	389,2	53,3
Miasto na prawach powiatu: City with powiat status:						
Białystok .....	309	22	4277,8	14,4	3703,0	574,8
<b>Podregion (subregion) łomżyński .....</b>	<b>226</b>	<b>86</b>	<b>3010,7</b>	<b>7,5</b>	<b>2692,5</b>	<b>318,1</b>
Powiaty: Powiats:						
bielski .....	39	13	464,4	8,3	412,0	52,5
hajnowski .....	22	11	390,6	8,8	331,5	59,1
kolneński .....	14	12	217,5	5,6	193,6	23,9
łomżyński .....	17	5	127,6	2,5	109,5	18,0
siemiatycki .....	21	8	269,6	5,9	247,5	22,1
wysokomazowiecki .....	44	7	370,2	6,4	312,2	58,0
zambrowski .....	26	8	285,8	6,5	254,5	31,3
Miasto na prawach powiatu: City with powiat status:						
Łomża .....	43	22	885,0	14,1	831,7	53,2
<b>Podregion (subregion) suwalski .....</b>	<b>123</b>	<b>70</b>	<b>1828,5</b>	<b>6,7</b>	<b>1649,7</b>	<b>178,9</b>
Powiaty: Powiats:						
augustowski .....	24	16	411,7	7,0	377,4	34,3
grajewski .....	27	6	328,4	6,8	282,5	45,9
moniecki .....	21	5	218,6	5,3	192,0	26,6
sejneński .....	10	3	118,0	5,7	108,2	9,8
suwalski .....	10	4	103,6	2,9	93,2	10,4
Miasto na prawach powiatu: City with powiat status:						
Suwałki .....	31	36	648,2	9,3	596,3	51,9

a Dane obejmują praktyki, które podpisały kontrakty z Narodowym Funduszem Zdrowia lub z przychodniami. b W ciągu roku; łącznie z poradami opłacanymi przez pacjentów (środki niepubliczne); bez porad udzielonych w izbach przyjęć szpitali ogólnych – 173,7 tys. porad.

Źródło: dane Ministerstwa Zdrowia, Ministerstwa Spraw Wewnętrznych i Administracji oraz Głównego Urzędu Statystycznego.  
a Data concern medical practices that have signed contract with National Health Fund or without-patients departments. b During the year; including consultations paid by patients (non-public funds); excluding consultation provided by doctors in admission rooms in general hospitals – 173,7 thous. of consultations.

Source: data of the Ministry of Health, the Ministry of the Interior and Administration as well as the Central Statistical Office.

TABL. 3 (63). **ŻŁOBKI I KLUBY DZIECIĘCE W 2016 R.**  
Stan w dniu 31 XII  
**NURSERIES AND CHILDREN'S CLUBS IN 2016**  
As of 31 Dec

WYSZCZEGÓLNIENIE <i>SPECIFICATION</i>	Żłobki <i>Nurseries</i>	Oddziały żłobkowe <i>Nursery wards</i>	Kluby dziecięce <i>Children's clubs</i>	Miejsca w żłobkach <sup>a</sup> i klubach dziecięcych <i>Places in nurseries<sup>a</sup> and children's clubs</i>	Dzieci przebywające w żłobkach <sup>a</sup> i klubach dziecięcych w ciągu roku <i>Children staying in nurseries<sup>a</sup> and children's clubs during the year</i>
<b>WOJEWÓDZTWO .....</b> <b>VOIVODSHIP</b>	<b>52</b>	<b>2</b>	<b>17</b>	<b>2831</b>	<b>3775</b>
<b>Podregion (subregion)</b> <b>białostocki .....</b>	<b>32</b>	<b>–</b>	<b>11</b>	<b>1878</b>	<b>2575</b>
Powiaty: <i>Powiats:</i>					
białostocki .....	6	–	3	324	320
sokólski .....	3	–	–	118	117
Miasto na prawach powiatu: <i>City with powiat status:</i>					
Białystok .....	23	–	8	1436	2138
<b>Podregion (subregion)</b> <b>łomżyński .....</b>	<b>10</b>	<b>2</b>	<b>2</b>	<b>426</b>	<b>539</b>
Powiaty: <i>Powiats:</i>					
bielski .....	1	–	1	48	68
hajnowski .....	1	1	1	89	138
kolneński .....	1	–	–	15	15
siemiatycki .....	1	–	–	67	71
wysokomazowiecki.....	1	–	–	28	30
zambrowski .....	–	1	–	25	28
Miasto na prawach powiatu: <i>City with powiat status:</i>					
Łomża .....	5	–	–	154	189
<b>Podregion (subregion)</b> <b>suwalski .....</b>	<b>10</b>	<b>–</b>	<b>4</b>	<b>527</b>	<b>661</b>
Powiaty: <i>Powiats:</i>					
augustowski .....	1	–	2	118	137
grajewski .....	1	–	–	48	48
moniecki .....	1	–	–	15	16
Miasto na prawach powiatu: <i>City with powiat status:</i>					
Suwałki .....	7	–	2	346	460

<sup>a</sup> Łącznie z oddziałami żłobkowymi.  
<sup>a</sup> Including nursery wards.

TABL. 4 (64). **RODZINNA PIECZA ZASTĘPCZA W 2016 R.**  
Stan w dniu 31 XII  
**FAMILY FOSTER CARE IN 2016**  
As of 31 Dec

WYSZCZEGÓLNIENIE SPECIFICATION	Rodziny zastępcze spokrewnione <i>Related foster families</i>		Rodziny zastępcze niezawodowe <i>Non-professional foster families</i>		Rodziny zastępcze zawodowe <i>Professional foster families</i>		Rodzinne domy dziecka <i>Foster homes</i>	
	liczba rodzin zastęp- czych <i>number of foster families</i>	dzieci <sup>a</sup> <i>children<sup>a</sup></i>	liczba rodzin zastęp- czych <i>number of foster fami- lies</i>	dzieci <sup>a</sup> <i>children<sup>a</sup></i>	liczba rodzin zastęp- czych <i>number of foster families</i>	dzieci <sup>a</sup> <i>children<sup>a</sup></i>	liczba rodzin- nych domów dziecka <i>number of foster homes</i>	dzieci <sup>a</sup> <i>children<sup>a</sup></i>
<b>WOJEWÓDZTWO ..... VOIVODSHIP</b>	<b>588</b>	<b>790</b>	<b>270</b>	<b>367</b>	<b>51</b>	<b>159</b>	<b>8</b>	<b>53</b>
<b>Podregion (subregion) białostocki .....</b>	<b>244</b>	<b>311</b>	<b>108</b>	<b>138</b>	<b>14</b>	<b>43</b>	<b>2</b>	<b>12</b>
Powiaty: <i>Powiats:</i>								
białostocki .....	69	90	37	50	1	1	–	–
sokólski .....	36	46	15	19	–	–	1	4
Miasto na prawach powiatu: <i>City with powiat status:</i>								
Białystok .....	139	175	56	69	13	42	1	8
<b>Podregion (subregion) łomżyński .....</b>	<b>150</b>	<b>202</b>	<b>67</b>	<b>101</b>	<b>17</b>	<b>53</b>	<b>2</b>	<b>10</b>
Powiaty: <i>Powiats:</i>								
bielski .....	29	35	8	9	1	2	–	–
hajnowski .....	24	35	9	12	3	10	2	10
kolneński .....	9	11	8	11	–	–	–	–
łomżyński .....	16	21	12	23	4	15	–	–
siemiatycki .....	21	23	8	10	–	–	–	–
wysokomazowiecki .....	18	30	7	9	3	8	–	–
zambrowski .....	11	19	5	8	1	3	–	–
Miasto na prawach powiatu: <i>City with powiat status:</i>								
Łomża .....	22	28	10	19	5	15	–	–
<b>Podregion (subregion) suwalski .....</b>	<b>194</b>	<b>277</b>	<b>95</b>	<b>128</b>	<b>20</b>	<b>63</b>	<b>4</b>	<b>31</b>
Powiaty: <i>Powiats:</i>								
augustowski .....	36	48	23	30	4	15	2	19
grajewski .....	11	17	6	8	1	3	–	–
moniecki .....	22	29	10	12	–	–	1	6
sejneński .....	15	20	10	12	4	13	–	–
suwalski .....	31	46	25	40	3	11	–	–
Miasto na prawach powiatu: <i>City with powiat status:</i>								
Suwałki .....	79	117	21	26	8	21	1	6

a W wieku do 25 lat.  
a Up to the age of 25.

TABL. 5 (65). **INSTYTUCJONALNA PIECZA ZASTĘPCZA W 2016 R.**  
Stan w dniu 31 XII  
**INSTITUTIONAL FOSTER CARE IN 2016**  
As of 31 Dec

WYSZCZEGÓLNIENIE SPECIFICATION	Placówki opiekuńczo-wychowawcze Care and education centres						
	ogółem total	interwencyjne intervention	rodzinne family	sojalizacyjne socialization	specjalis- tyczno-tera- peutyczne specialist therapy	łącznie zadania placówek <sup>1</sup> combining tasks of the centres <sup>1</sup>	
<b>WOJEWÓDZTWO .....</b>	<b>a</b>	<b>26</b>	<b>1</b>	<b>5</b>	<b>7</b>	<b>1</b>	<b>12</b>
<b>VOIVODSHIP</b>	<b>b</b>	<b>494</b>	<b>14</b>	<b>37</b>	<b>157</b>	<b>14</b>	<b>272</b>
	<b>c</b>	<b>383</b>	<b>14</b>	<b>33</b>	<b>122</b>	<b>12</b>	<b>202</b>
<b>Podregion (subregion)</b>	<b>a</b>	<b>16</b>	<b>1</b>	<b>3</b>	<b>2</b>	<b>–</b>	<b>10</b>
<b>białostocki</b>	<b>b</b>	<b>309</b>	<b>14</b>	<b>22</b>	<b>55</b>	<b>–</b>	<b>218</b>
	<b>c</b>	<b>243</b>	<b>14</b>	<b>21</b>	<b>46</b>	<b>–</b>	<b>162</b>
Powiat: Powiat:							
białostocki .....	a	5	1	1	1	–	2
	b	97	14	8	31	–	44
	c	95	14	8	31	–	42
Miasto na prawach powiatu: City with powiat status:							
Białystok .....	a	11	–	2	1	–	8
	b	212	–	14	24	–	174
	c	148	–	13	15	–	120
<b>Podregion (subregion)</b>	<b>a</b>	<b>7</b>	<b>–</b>	<b>1</b>	<b>4</b>	<b>1</b>	<b>1</b>
<b>łomżyński</b>	<b>b</b>	<b>118</b>	<b>–</b>	<b>8</b>	<b>72</b>	<b>14</b>	<b>24</b>
	<b>c</b>	<b>97</b>	<b>–</b>	<b>5</b>	<b>60</b>	<b>12</b>	<b>20</b>
Powiaty: Powiats:							
bielski .....	a	1	–	1	–	–	–
	b	8	–	8	–	–	–
	c	5	–	5	–	–	–
hajnowski .....	a	1	–	–	1	–	–
	b	30	–	–	30	–	–
	c	20	–	–	20	–	–
zambrowski .....	a	4	–	–	3	1	–
	b	56	–	–	42	14	–
	c	52	–	–	40	12	–
Miasto na prawach powiatu: City with powiat status:							
Łomża .....	a	1	–	–	–	–	1
	b	24	–	–	–	–	24
	c	20	–	–	–	–	20
<b>Podregion (subregion)</b>	<b>a</b>	<b>3</b>	<b>–</b>	<b>1</b>	<b>1</b>	<b>–</b>	<b>1</b>
<b>suwalski</b>	<b>b</b>	<b>67</b>	<b>–</b>	<b>7</b>	<b>30</b>	<b>–</b>	<b>30</b>
	<b>c</b>	<b>43</b>	<b>–</b>	<b>7</b>	<b>16</b>	<b>–</b>	<b>20</b>
Powiaty: Powiats:							
augustowski .....	a	1	–	1	–	–	–
	b	7	–	7	–	–	–
	c	7	–	7	–	–	–
suwalski .....	a	1	–	–	1	–	–
	b	30	–	–	30	–	–
	c	16	–	–	16	–	–
Miasto na prawach powiatu: City with powiat status:							
Suwalki .....	a	1	–	–	–	–	1
	b	30	–	–	–	–	30
	c	20	–	–	–	–	20

<sup>1</sup> Interwencyjnych, sojalizacyjnych i specjalistyczno-terapeutycznych.

<sup>1</sup> The intervention, socialization and specialist therapy centres.

TABL. 6 (66). **POMOC SPOŁECZNA STACJONARNA W 2016 R.**  
Stan w dniu 31 XII  
**STATIONARY SOCIAL WELFARE IN 2016**  
As of 31 Dec

WYSZCZEGÓLNIENIE SPECIFICATION	Domy i zakłady (bez filii) Homes and facilities (excluding branches)	Miejsca (łącznie z filiami) Places (including branches)	Mieszkańcy (łącznie z filiami) Residents (including branches)
<b>WOJEWÓDZTWO ..... VOIVODSHIP</b>	<b>49</b>	<b>3303</b>	<b>3173</b>
<b>Podregion (subregion) białostocki .....</b>	<b>21</b>	<b>1938</b>	<b>1846</b>
Powiaty: Powiats:			
białostocki .....	9	1098	1033
sokólski .....	2	60	60
Miasto na prawach powiatu: City with powiat status:			
Białystok .....	10	780	753
<b>Podregion (subregion) łomżyński .....</b>	<b>17</b>	<b>732</b>	<b>660</b>
Powiaty: Powiats:			
bielski .....	2	134	115
hajnowski .....	4	170	162
kolneński .....	1	10	2
łomżyński .....	–	–	–
siemiatycki .....	2	86	86
wysokomazowiecki .....	2	144	120
zambrowski .....	2	32	27
Miasto na prawach powiatu: City with powiat status:			
Łomża .....	4	156	148
<b>Podregion (subregion) suwalski .....</b>	<b>11</b>	<b>633</b>	<b>667</b>
Powiaty: Powiats:			
augustowski .....	2	127	124
grajewski .....	1	39	39
moniecki .....	2	79	79
sejneński .....	1	25	24
suwalski .....	3	148	197
Miasto na prawach powiatu: City with powiat status:			
Suwałki .....	2	215	204

## DZIAŁ IX KULTURA. TURYSTYKA. SPORT

### Uwagi ogólne

#### Kultura

1. Do **księgozbioru** bibliotek publicznych zaliczono książki i broszury oraz gazety i czasopisma.

Za **czytelnika** uważa się osobę, która w ciągu roku sprawozdawczego została zarejestrowana w bibliotece i dokonała co najmniej jednego wypożyczenia.

2. W muzeach jako **muzealia** wykazano rzeczy ruchome i nieruchomości wpisane do inwentarza muzealiów.

3. Informacje o **kinach** dotyczą działalności kin ogólnie dostępnych, tj. powołanych do publicznego udostępniania filmów w formie projekcji na seansach filmowych, bez względu na rodzaj stosowanego nośnika filmu (taśma światłoczuła, taśma magnetyczna eksploatowana w technice wideo). Wśród kin stałych wyróżnia się **minipleksy** posiadające od 3 do 7 sal i **multipleksy** – posiadające 8 sal i więcej.

#### Turystyka

1. Termin **turystyka** – zgodnie z Rozporządzeniem Parlamentu Europejskiego i Rady (UE) Nr 692/2011 obowiązującym od 2012 r., oznacza czynności odwiedzających, którzy podejmują podróż do głównego miejsca docelowego położonego poza ich zwykłym otoczeniem, na okres krótszy niż rok, w dowolnym głównym celu, w tym w celu służbowym, wypoczynkowym lub innym celu osobistym, innym niż zatrudnienie przez podmiot miejscowy dla odwiedzanego miejsca.

Wszystkie kategorie podróżnych, które mieszczą się w zakresie pojęcia „turystyka” są określane mianem odwiedzających. W grupie tej wyróżnia się:

- turystów, tj. osoby, które spędziły co najmniej jedną noc poza miejscem stałego zamieszkania,
- odwiedzających jednodniowych, tj. osoby, które nie nocują w miejscu odwiedzanym.

2. **Baza noclegowa turystyki** dotyczy turystycznych obiektów noclegowych posiadających 10 i więcej miejsc noclegowych; obejmuje obiekty hotelowe i pozostałe obiekty łącznie z pokojami gościnnymi i kwatarami agroturystycznymi.

3. W informacjach o **obiektach i miejscach noclegowych turystyki** nie uwzględnia się obiektów i miejsc w obiektach przejściowo nieczynnych z powodu przebudowy, remontu itp.

#### Sport

1. Poczynając od 2002 r. informacje o organizacjach kultury fizycznej i klubach sportowych opracowywane są na podstawie badania cyklicznego przeprowadzanego co dwa lata.

2. Ćwiczący oraz trenerzy i instruktorzy w układzie podregionów i powiatów liczeni są tylko jeden raz pomimo, że trenują lub pracują w więcej niż jednej sekcji sportowej.

## CHAPTER IX CULTURE. TOURISM. SPORT

### General notes

#### Culture

1. Books and pamphlets as well as newspapers and magazines constitute the **collection** of public libraries.

**Borrower** is a person who in the course of a reporting year was registered at a library and checked out at least one item.

2. Movable subjects and real estate registered in exhibit inventory are presented as **exhibits** in museums.

3. Information regarding **cinemas** concerns the activity of public cinemas, i.e. established for the purpose of public film screenings, regardless of the film carrier used (light-sensitive or magnetic tape). Among fixed cinemas one can distinguish **miniplexes** – equipped with 3 to 7 screens and **multiplexes** – equipped with 8 screens and more.

#### Tourism

1. **Tourism**, in accordance with the Regulation (EU) No. 692/2011 of the European Parliament and of the Council in force since 2012, means the activity of visitors taking a trip to a main destination outside their usual environment, for less than a year, for any main purpose, including business, leisure or other personal purpose, other than to be employed by a resident entity in the place visited.

All categories of travellers which fall within the term "tourism" are defined as visitors. This group comprises:

- tourists, i.e., persons who spent at least one night away from their place of permanent residence,
- one-day visitors, i.e., persons who do not spend the night at the place visited.

2. **Tourist accommodation facilities** concern tourist accommodation establishments possessing 10 and more sleeping places; it includes hotels and other facilities together with guest rooms as well as agroturistic places.

3. In data regarding **facilities and number of beds for tourists**, facilities and places in temporarily inactive facilities due to expansion, renovation etc. are not included.

#### Sport

1. Since 2002 information on physical education organizations and sports clubs has been compiled on the basis of periodic surveys conducted two years.

2. Persons practicing sports as well as coaches and sports instructors in subregions and powiats are counted only once although they train at or work for one sports section.

**Kultura**  
**Culture**
**TABL. 1 (67). BIBLIOTEKI PUBLICZNE (z filiami) W 2016 R.**  
**PUBLIC LIBRARIES (with branches) IN 2016**

WYSZCZEGÓLNIENIE SPECIFICATION	Biblioteki <sup>a</sup> Libraries <sup>a</sup>	Księgozbiór <sup>a</sup> w tys. wol. Collection <sup>a</sup> in thous. vol.	Czytelnicy <sup>b</sup> Borrowers <sup>b</sup>	Wypożyczenia <sup>b</sup> Loans <sup>b</sup>		Liczba ludności na 1 placówkę biblioteczną <sup>ab</sup>  Number of population per library establishment <sup>ab</sup>
				w tys. wol. in thous. vol.	na 1 czytelnika w wol. per borrower in vol.	
<b>WOJEWÓDZTWO ..... VOIVODSHIP</b>	<b>238</b>	<b>4792,2</b>	<b>142248</b>	<b>2876,0</b>	<b>20,2</b>	<b>4461</b>
<b>PODREGION (SUBREGION)</b>						
<b>BIALOSTOCKI .....</b>	<b>71</b>	<b>1972,3</b>	<b>63496</b>	<b>1273,7</b>	<b>20,1</b>	<b>6913</b>
<b>Powiat białostocki .....</b>	<b>31</b>	<b>554,7</b>	<b>14322</b>	<b>312,0</b>	<b>21,8</b>	<b>4570</b>
Gminy miejsko-wiejskie: Urban-rural gminas:						
Choroszcz .....	3	34,5	950	28,5	30,0	4941
Czarna Białostocka .....	2	46,9	1273	33,4	26,2	5786
Łapy .....	4	130,1	3352	64,7	19,3	5540
Michałowó .....	3	49,4	759	29,4	38,8	1696
Supraśl .....	3	38,2	1234	17,9	14,5	4941
Suraż .....	1	11,3	248	4,6	18,5	1986
Tykocin .....	1	25,8	615	32,2	52,3	6306
Wasilków .....	2	49,8	1624	29,2	18,0	7992
Zabłudów .....	3	46,2	922	16,2	17,5	3073
Gminy wiejskie: Rural gminas:						
Dobrzyniewo Duże .....	1	10,8	281	5,2	18,6	9019
Gródek .....	2	23,8	505	10,5	20,7	2663
Juchnowiec Kościelny .....	2	37,4	1420	20,1	14,1	7913
Poświętne .....	1	15,1	462	10,3	22,2	3488
Turośń Kościelna .....	2	23,3	363	7,1	19,6	3067
Zawady .....	1	12,1	314	2,9	9,1	2807
<b>Powiat sokólski .....</b>	<b>23</b>	<b>331,1</b>	<b>7968</b>	<b>191,3</b>	<b>24,0</b>	<b>2861</b>
Gminy miejsko-wiejskie: Urban-rural gminas:						
Dąbrowa Białostocka .....	7	87,4	1602	31,9	19,9	1683
Krynki .....	1	14,3	208	7,2	34,5	3156
Sokółka .....	6	101,1	3393	88,5	26,1	4306
Suchowola .....	1	20,6	547	8,0	14,6	7017
Gminy wiejskie: Rural gminas:						
Janów .....	1	18,8	465	12,3	26,4	4203
Korycin .....	1	14,9	282	6,9	24,6	1654
Kuźnica .....	1	18,7	534	11,1	20,8	4114
Nowy Dwór .....	1	11,6	220	7,1	32,5	2726
Sidra .....	1	16,3	172	5,7	33,2	3542
Szudziałowo .....	3	27,5	545	12,5	23,0	994
<b>Miasto na prawach powiatu: City with powiat status:</b>						
<b>Białystok .....</b>	<b>17</b>	<b>1086,5</b>	<b>41206</b>	<b>770,3</b>	<b>18,7</b>	<b>16479</b>

a Stan w dniu 31 XII. b Łącznie z punktami bibliotecznymi.

a As of 31 Dec. b Including library service point.

TABL. 1 (67). **BIBLIOTEKI PUBLICZNE (z filiami) W 2016 R. (cd.)**  
*PUBLIC LIBRARIES (with branches) IN 2016 (cont.)*

WYSZCZEGÓLNIENIE SPECIFICATION	Biblioteki <sup>a</sup> Libraries <sup>a</sup>	Księgozbiór <sup>a</sup> w tys. wol. Collection <sup>a</sup> in thous. vol.	Czytelnicy <sup>b</sup> Borrowers <sup>b</sup>	Wypożyczenia <sup>b</sup> Loans <sup>b</sup>		Liczba ludności na 1 placówkę biblioteczną <sup>ab</sup> Number of population per library establishment <sup>ab</sup>
				w tys. wol. in thous. vol.	na 1 czytelnika w wol. per borrower in vol.	
<b>PODREGION (SUBREGION)</b>						
<b>ŁOMŻYŃSKI .....</b>	<b>98</b>	<b>1689,2</b>	<b>44378</b>	<b>932,0</b>	<b>21,0</b>	<b>3369</b>
<b>Powiat bielski .....</b>	<b>11</b>	<b>205,1</b>	<b>5567</b>	<b>110,1</b>	<b>19,8</b>	<b>4313</b>
Gminy miejskie: Urban gminas:						
Bielsk Podlaski .....	1	83,3	2796	53,1	19,0	25817
Brańsk .....	1	14,3	626	16,0	25,5	3796
Gminy wiejskie: Rural gminas:						
Bielsk Podlaski .....	3	40,5	689	10,4	15,1	2289
Boćki .....	1	13,4	405	6,7	16,6	2217
Brańsk .....	1	12,9	141	1,9	13,5	2958
Orla .....	1	12,9	238	8,3	34,7	2814
Rudka .....	1	9,5	258	7,7	29,7	1928
Wyszki .....	2	18,3	414	6,0	14,6	2252
<b>Powiat hajnowski .....</b>	<b>13</b>	<b>222,2</b>	<b>6511</b>	<b>144,9</b>	<b>22,3</b>	<b>2759</b>
Gmina miejska: Urban gmina:						
Hajnówka .....	1	85,7	3914	79,5	20,3	10566
Gmina miejsko-wiejska: Urban-rural gmina:						
Kleszczele .....	1	12,1	489	10,5	21,5	1316
Gminy wiejskie: Rural gminas:						
Białowieża .....	1	18,1	256	5,3	20,7	2205
Czeremcha .....	1	21,1	496	12,5	25,3	3291
Czyże .....	1	13,7	161	2,7	16,7	1031
Dubicze Cerkiewne .....	1	10,1	211	2,7	13,0	1567
Hajnówka .....	1	9,9	200	7,2	36,1	3924
Narew .....	3	26,2	443	16,4	37,0	1198
Narewka .....	3	25,2	341	7,9	23,3	1247
<b>Powiat kolneński .....</b>	<b>12</b>	<b>158,7</b>	<b>3655</b>	<b>65,7</b>	<b>18,0</b>	<b>2600</b>
Gmina miejska: Urban gmina:						
Kolno .....	1	38,1	1349	20,4	15,1	10444
Gmina miejsko-wiejska: Urban-rural gmina:						
Stawiski .....	2	18,6	318	5,4	17,1	3132
Gminy wiejskie: Rural gminas:						
Grabowo .....	1	10,8	283	6,2	22,0	3541
Kolno .....	1	34,0	631	11,4	18,0	2180
Mały Płock .....	4	32,4	435	10,0	22,9	1220
Turośl .....	3	24,8	639	12,3	19,2	1715

a Stan w dniu 31 XII. b Łącznie z punktami bibliotecznymi.  
a As of 31 Dec. b Including library service point.



TABL. 1 (67). **BIBLIOTEKI PUBLICZNE (z filiami) W 2016 R. (cd.)**  
**PUBLIC LIBRARIES (with branches) IN 2016 (cont.)**

WYSZCZEGÓLNIENIE SPECIFICATION	Biblioteki <sup>a</sup> Libraries <sup>a</sup>	Księgozbiór <sup>a</sup> w tys. wol. Collection <sup>a</sup> in thous. vol.	Czytelnicy <sup>b</sup> Borrowers <sup>b</sup>	Wypożyczenia <sup>b</sup> Loans <sup>b</sup>		Liczba ludności na 1 placówkę biblioteczną <sup>ab</sup> Number of population per library establishment <sup>ab</sup>
				w tys. wol. in thous. vol.	na 1 czytelnika w wol. per borrower in vol.	
<b>Powiat łomżyński .....</b>	<b>21</b>	<b>302,2</b>	<b>6117</b>	<b>149,6</b>	<b>24,5</b>	<b>2052</b>
Gminy miejsko-wiejskie: Urban-rural gminas:						
Jedwabne .....	1	19,5	570	6,2	10,8	5387
Nowogród .....	2	18,2	352	10,8	30,8	2034
Gminy wiejskie: Rural gminas:						
Łomża .....	5	113,5	1807	45,3	25,0	2177
Miastkowo .....	2	21,6	448	13,9	31,0	2147
Piątnica .....	3	31,2	1018	26,9	26,4	3564
Przytuły .....	1	12,5	154	4,4	28,5	2167
Śniadowo .....	2	26,5	762	24,4	32,0	909
Wizna .....	2	26,8	294	6,6	22,6	2063
Zbójna .....	3	32,6	712	11,2	15,7	1412
<b>Powiat siemiatycki .....</b>	<b>14</b>	<b>256,5</b>	<b>5893</b>	<b>126,6</b>	<b>21,5</b>	<b>2846</b>
Gmina miejska: Urban gmina:						
Siemiatycze .....	3	90,0	3294	58,9	17,9	4877
Gmina miejsko-wiejska: Urban-rural gmina:						
Drohiczyn .....	1	44,1	623	16,3	26,1	6454
Gminy wiejskie: Rural gminas:						
Dziadkowice .....	1	12,6	214	5,3	24,8	2827
Grodzisk .....	1	10,6	162	2,6	16,2	4288
Mielnik .....	1	22,5	488	14,1	29,0	812
Milejczyce .....	1	13,4	207	5,3	25,8	1854
Nurzec-Stacja .....	3	26,9	344	6,5	18,8	1337
Perlejewo .....	1	12,0	200	6,6	32,9	2900
Siemiatycze .....	2	24,4	361	10,9	30,3	3070
<b>Powiat wysokomazowiecki</b>	<b>16</b>	<b>214,0</b>	<b>4171</b>	<b>67,6</b>	<b>16,2</b>	<b>3406</b>
Gmina miejska: Urban gmina:						
Wysokie Mazowieckie .....	1	49,7	1186	15,8	13,4	9415
Gminy miejsko-wiejskie: Urban-rural gminas:						
Ciechanowiec .....	3	33,3	879	12,6	15,1	2954
Czyżew .....	3	30,8	701	14,2	20,2	2156
Szepietowo .....	1	20,1	237	4,9	20,7	7075
Gminy wiejskie: Rural gminas:						
Klukowo .....	3	31,0	315	4,0	12,6	1490
Kobylin-Borzymy .....	1	13,7	248	4,7	18,7	3314
Kulesze Kościelne .....	1	13,6	141	3,6	25,7	3127
Sokoły .....	2	18,7	413	7,6	18,4	2895
Nowe Piekuty .....	1	3,1	51	0,3	5,5	1993

a Stan w dniu 31 XII. b Łącznie z punktami bibliotecznymi.  
a As of 31 Dec. b Including library service point.

TABL. 1 (67). **BIBLIOTEKI PUBLICZNE (z filiami) W 2016 R. (cd.)**  
*PUBLIC LIBRARIES (with branches) IN 2016 (cont.)*

WYSZCZEGÓLNIENIE <i>SPECIFICATION</i>	Biblioteki <sup>a</sup> <i>Libraries<sup>a</sup></i>	Księgozbiór <sup>a</sup> w tys. wol. <i>Collection<sup>a</sup></i> in thous. vol.	Czytelnicy <sup>b</sup> <i>Borrowers<sup>b</sup></i>	Wypożyczenia <sup>b</sup> <i>Loans<sup>b</sup></i>		Liczba ludności na 1 placówkę biblioteczną <sup>ab</sup> <i>Number</i> <i>of population</i> <i>per library</i> <i>establishment<sup>ab</sup></i>
				w tys. wol. <i>in thous. vol.</i>	na 1 czytelnika w wol. <i>per borrower</i> <i>in vol.</i>	
<b>Powiat zambrowski .....</b>	<b>6</b>	<b>123,1</b>	<b>3465</b>	<b>76,7</b>	<b>22,1</b>	<b>7357</b>
Gmina miejska: <i>Urban gmina:</i>						
Zambrów .....	2	65,3	2671	59,4	22,2	11098
Gminy wiejskie: <i>Rural gminas:</i>						
Kołaki Kościelne .....	1	12,6	139	2,3	16,4	2369
Rutki .....	1	17,4	289	8,4	29,0	5665
Szumowo .....	1	19,4	218	4,4	20,0	4946
Zambrów .....	1	8,4	148	2,3	15,4	8967
<b>Miasto na prawach powiatu: <i>City with powiat status:</i></b>						
Łomża .....	5	207,5	8999	190,9	21,2	5709
<b>PODREGION (SUBREGION) SUWALSKI .....</b>	<b>69</b>	<b>1130,5</b>	<b>34374</b>	<b>670,0</b>	<b>19,5</b>	<b>13925</b>
<b>Powiat augustowski .....</b>	<b>19</b>	<b>289,6</b>	<b>8002</b>	<b>138,3</b>	<b>17,3</b>	<b>2945</b>
Gmina miejska: <i>Urban gmina:</i>						
Augustów .....	3	123,7	4843	72,1	14,9	10124
Gmina miejsko-wiejska: <i>Urban-rural gmina:</i>						
Lipsk .....	1	19,5	322	6,1	18,8	5320
Gminy wiejskie: <i>Rural gminas:</i>						
Augustów .....	6	43,3	1069	24,8	23,2	1139
Bargłów Kościelny .....	1	25,9	607	12,1	19,9	5662
Nowinka .....	3	24,2	483	8,5	17,6	973
Płaska .....	2	18,1	153	3,3	21,8	1308
Sztabin .....	3	34,8	525	11,6	22,0	1295
<b>Powiat grajewski .....</b>	<b>9</b>	<b>159,6</b>	<b>4453</b>	<b>93,3</b>	<b>21,0</b>	<b>5338</b>
Gmina miejska: <i>Urban gmina:</i>						
Grajewo .....	1	51,8	2355	46,9	19,9	22130
Gminy miejsko-wiejskie: <i>Urban-rural gminas:</i>						
Rajgród .....	3	25,8	551	15,2	29,9	1774
Szczuczyn .....	2	30,4	659	13,3	20,2	3073
Gminy wiejskie: <i>Rural gminas:</i>						
Grajewo .....	1	16,2	332	8,7	26,2	5872
Radziłów .....	1	22,7	216	3,8	17,5	4813
Wąsosz .....	1	12,7	340	5,5	16,1	3759

a Stan w dniu 31 XII. b Łącznie z punktami bibliotecznymi.  
*a As of 31 Dec. b Including library service point.*

TABL. 1 (67). **BIBLIOTEKI PUBLICZNE (z filiami) W 2016 R. (dok.)**  
**PUBLIC LIBRARIES (with branches) IN 2016 (cont.)**

WYSZCZEGÓLNIENIE SPECIFICATION	Biblioteki <sup>a</sup> Libraries <sup>a</sup>	Księgozbiór <sup>a</sup> w tys. wol. Collection <sup>a</sup> in thous. vol.	Czytelnicy <sup>b</sup> Borrowers <sup>b</sup>	Wypożyczenia <sup>b</sup> Loans <sup>b</sup>		Liczba ludności na 1 placówkę biblioteczną <sup>ab</sup> Number of population per library establishment <sup>ab</sup>
				w tys. wol. in thous. vol.	na 1 czytelnika w wol. per borrower in vol.	
<b>Powiat moniecki</b> .....	<b>12</b>	<b>168,1</b>	<b>4843</b>	<b>93,5</b>	<b>19,3</b>	<b>3438</b>
Gminy miejsko-wiejskie: Urban-rural gminas:						
Goniądz .....	1	15,4	182	3,8	20,8	5008
Knyszyn .....	1	20,1	588	11,0	18,7	4842
Mońki .....	3	50,9	2276	42,7	18,8	5026
Gminy wiejskie: Rural gminas:						
Jasionówka .....	1	14,0	256	4,9	19,1	2834
Jaświły .....	3	24,3	324	11,2	34,7	1676
Krypno .....	2	27,2	665	13,2	19,8	2031
Trzcianne .....	1	16,2	552	6,7	12,2	4403
<b>Powiat sejneński</b> .....	<b>9</b>	<b>133,2</b>	<b>2201</b>	<b>36,6</b>	<b>16,6</b>	<b>2042</b>
Gmina miejska: Urban gmina:						
Sejny .....	2	51,7	1303	21,8	16,7	2772
Gminy wiejskie: Rural gminas:						
Giby .....	2	21,2	132	1,6	12,1	1396
Krasnopol .....	1	16,3	348	4,3	12,4	3849
Puńsk .....	2	27,9	275	6,0	21,8	1395
Sejny .....	2	16,0	143	2,9	20,3	2025
<b>Powiat suwalski</b> .....	<b>16</b>	<b>185,0</b>	<b>4118</b>	<b>87,2</b>	<b>21,2</b>	<b>2113</b>
Gminy wiejskie: Rural gminas:						
Bakałarzewo .....	2	15,9	380	6,6	17,3	1565
Filipów .....	1	21,4	376	9,3	24,6	4398
Jeleniewo .....	1	12,9	231	16,1	69,7	3156
Przerośl .....	2	22,2	494	9,9	19,9	1489
Raczki .....	1	26,1	592	10,4	17,6	6004
Rutka-Tartak .....	1	11,2	165	5,5	33,3	2377
Suwałki .....	4	31,4	701	11,8	16,9	1506
Szypliszki .....	3	29,7	707	11,1	15,7	1319
Wiżajny .....	1	14,1	472	6,6	14,0	2398
<b>Miasto na prawach powiatu:</b> <b>City with powiat status:</b>						
<b>Suwałki</b> .....	<b>4</b>	<b>195,2</b>	<b>10757</b>	<b>221,3</b>	<b>20,6</b>	<b>13925</b>

a Stan w dniu 31 XII. b Łącznie z punktami bibliotecznymi.  
a As of 31 Dec. b Including library service point.

TABL. 2 (68). MUZEA W 2016 R.  
 MUSEUMS IN 2016

WYSZCZEGÓLNIENIE SPECIFICATION	Muzea i oddziały muzealne <sup>a</sup> Museums and branches <sup>a</sup>	Muzealia <sup>a</sup> Museum exhibits <sup>a</sup>	Wystawy czasowe Temporary exhibitions		Zwiedzający Visitors	
			własne <sup>b</sup> own <sup>b</sup>	obce <sup>c</sup> exterior <sup>c</sup>	ogółem total	w tym młodzież szkolna <sup>d</sup> of which primary and secondary school students <sup>d</sup>
<b>WOJEWÓDZTWO ..... VOIVODSHIP</b>	<b>30</b>	<b>256149</b>	<b>112</b>	<b>63</b>	<b>538298</b>	<b>143129</b>
<b>Podregion (Subregion) białostocki .....</b>	<b>14</b>	<b>167852</b>	<b>48</b>	<b>26</b>	<b>291603</b>	<b>84266</b>
Powiaty: Powiats:						
białostocki .....	4	–	3	8	163299	44392
sokólski .....	1	1640	4	1	5246	844
Miasto na prawach powiatu: City with powiat status:						
Białystok .....	9	166212	41	17	123058	39030
<b>Podregion (Subregion) łomżyński .....</b>	<b>10</b>	<b>63261</b>	<b>49</b>	<b>23</b>	<b>208692</b>	<b>42231</b>
Powiaty: Powiats:						
bielski .....	2	–	11	3	24834	3156
hajnowski .....	2	1379	13	6	24756	4030
łomżyński .....	2	4560	2	5	37156	13430
siemiatycki .....	2	886	–	–	8603	1811
wysokomazowiecki .....	1	31072	12	4	88390	6914
Miasto na prawach powiatu: City with powiat status:						
Łomża .....	1	25364	11	5	24953	12890
<b>Podregion (Subregion) suwalski .....</b>	<b>6</b>	<b>25036</b>	<b>15</b>	<b>14</b>	<b>38003</b>	<b>16632</b>
Powiaty: Powiats:						
augustowski .....	1	1931	2	–	5153	2231
sejneński .....	2	9985	–	–	7820	1150
Miasto na prawach powiatu: City with powiat status:						
Suwałki .....	3	13120	13	14	25030	13251

a Stan w dniu 31 XII. b W kraju. c Krajowe i z zagranicy. d Zwiedzająca muzea w zorganizowanych grupach.  
 a As of 31 Dec. b In Poland. c Domestic and foreign. d Visiting museums in organized groups.

TABL. 3 (69). KINA STAŁE W 2016 R.  
FIXED CINEMAS IN 2016

WYSZCZEGÓLNIENIE SPECIFICATION	Kina <sup>a</sup> Cinemas <sup>a</sup>	Miejsca na widowni <sup>a</sup> Seats <sup>a</sup>	Ludność na 1 miej- sce <sup>a</sup> People per seat <sup>a</sup>	Seanse Screenings	Widzowie Audience		
					ogółem total	na 1000 ludności per 1000 population	na 1 seans per screening
<b>WOJEWÓDZTWO</b> <b>VOIVODSHIP</b>	<b>12<sup>b</sup></b>	<b>6438</b>	<b>184</b>	<b>52997</b>	<b>1131961</b>	<b>953</b>	<b>21</b>
<b>Podregion (Subregion)</b> <b>białostocki</b>	<b>6</b>	<b>4610</b>	<b>111</b>	<b>44953</b>	<b>854841</b>	<b>1672</b>	<b>19</b>
Powiat: Powiat:							
białostocki	1	110	1330	58	1999	14	34
sokólski	1	171	402	613	21154	307	35
Miasto na prawach powiatu: City with powiat status:							
Białystok	4	4329	69	44282	831688	2807	19
<b>Podregion (Subregion)</b> <b>łomżyński</b>	<b>3</b>	<b>764</b>	<b>525</b>	<b>1133</b>	<b>60442</b>	<b>150</b>	<b>53</b>
Powiaty: Powiats:							
siemiatycki	1	120	379	10	505	11	51
wysokomazowiecki	1	301	192	40	5678	98	142
zambrowski	1	343	129	948	49710	1123	52
Miasto na prawach powiatu: City with powiat status:							
Łomża	–	–	–	135	4549	72	19
<b>Podregion (Subregion)</b> <b>suwalski</b>	<b>3</b>	<b>1064</b>	<b>258</b>	<b>6911</b>	<b>216678</b>	<b>789</b>	<b>31</b>
Powiaty: Powiats:							
augustowski	1	168	351	1266	46733	793	37
grajewski	1	295	163	198	11584	241	59
Miasto na prawach powiatu: City with powiat status:							
Suwałki	1	601	116	5447	158361	2277	29

a Stan w dniu 31 XII. b W tym 3 minipleksy i 1 multipleks.  
a As of 31 Dec. b Of which 3 miniplexes and 1 multiplex.

## Turystyka

### Tourism

TABL. 4 (70). **BAZA NOCLEGOWA TURYSTYKI<sup>a</sup> W 2016 R.**  
**TOURIST ACCOMMODATION ESTABLISHMENTS<sup>a</sup> IN 2016**

WYSZCZEGÓLNIENIE SPECIFICATION	Obiekty <sup>b</sup> Facilities <sup>b</sup>	Miejsca noclegowe <sup>b</sup> Bed places <sup>b</sup>		Korzystający z noclegów Tourists accommodated		Udzielone noclegi Nights spent (overnight stays)	
		ogółem total	w tym całoroczne of which open all year	ogółem total	w tym turyści zagraniczni of which foreign tourists	ogółem total	w tym turystr zagranic cznym of which foreign tourists
<b>WOJEWÓDZTWO ..... VOIVODSHIP</b>	<b>263</b>	<b>14034</b>	<b>10341</b>	<b>664192</b>	<b>168807</b>	<b>1179637</b>	<b>218494</b>
<b>Podregion (Subregion)</b>							
<b>białostocki .....</b>	<b>72</b>	<b>4269</b>	<b>4185</b>	<b>326552</b>	<b>105376</b>	<b>468549</b>	<b>130966</b>
Powiaty: Powiats:							
białostocki .....	35	1671	1601	74525	11014	127699	13472
sokólski .....	11	246	232	10527	1282	18113	1559
Miasto na prawach powiatu: City with powiat status:							
Białystok .....	26	2352	2352	241500	93080	322737	115935
<b>Podregion (Subregion)</b>							
<b>łomżyński .....</b>	<b>83</b>	<b>3448</b>	<b>2746</b>	<b>156063</b>	<b>31837</b>	<b>265854</b>	<b>45420</b>
Powiaty: Powiats:							
bielski .....	5	294	269	21914	4889	34186	6925
hajnowski .....	38	1450	1205	63452	7251	132705	15045
kolneński .....	2	76	76	3377	84	4578	176
łomżyński .....	13	579	373	19668	6922	28069	8103
siemiatycki .....	11	310	257	11568	1399	17540	1533
wysokomazowiecki .....	8	412	239	15338	3948	24664	5582
zambrowski .....	2	25	25	166	–	174	–
Miasto na prawach powiatu: City with powiat status:							
Łomża .....	4	302	302	20580	7344	23938	8056
<b>Podregion (Subregion)</b>							
<b>suwalski .....</b>	<b>108</b>	<b>6317</b>	<b>3410</b>	<b>181577</b>	<b>31594</b>	<b>445234</b>	<b>42108</b>
Powiaty: Powiats:							
augustowski .....	33	2458	996	59807	10947	204508	17270
grajewski .....	10	753	314	16025	506	45067	977
moniecki .....	13	614	265	12504	151	25698	273
sejneński .....	16	695	316	9989	525	31627	711
suwalski .....	24	801	567	19169	3252	47711	3724
Miasto na prawach powiatu: City with powiat status:							
Suwałki .....	12	996	952	64083	16213	90623	19153

a Dane dotyczą obiektów posiadających 10 i więcej miejsc noclegowych. b Stan w dniu 31 VII.

U w a g a. Dane za 2016 r. opracowano z uwzględnieniem imputacji dla jednostek, które odmówiły udziału w badaniu.

a Data concern establishments possessing 10 and more bed places. b As of 31 Jul.

N o t e. Data for 2016 were compiled with consideration imputation for units, which refused to participate in the survey.

Sport  
Sport

TABL. 5 (71). **KLUBY SPORTOWE<sup>a</sup> W 2016 R.**  
Stan w dniu 31 XII  
**SPORTS CLUBS<sup>a</sup> IN 2016**  
As of 31 Dec

WYSZCZEGÓLNIENIE SPECIFICATION	Kluby Clubs	Seksje sportowe Sports sections	Człon- kowie Members	Ćwiczący Persons practicing sports				Trenerzy Coaches	Instruk- torzy sportowi Sports instructors
				ogółem grand total	kobiety females	z ogółem of total			
						w wieku do 18 lat aged up to 18			
				razem total	w tym dziew- częta of which girls				
<b>WOJEWÓDZTWO ..... VOIVODSHIP</b>	<b>442</b>	<b>813</b>	<b>30353</b>	<b>29094</b>	<b>8453</b>	<b>19947</b>	<b>6726</b>	<b>740</b>	<b>682</b>
<b>Podregion (Subregion)</b>									
<b>białostocki .....</b>	<b>202</b>	<b>352</b>	<b>14520</b>	<b>14044</b>	<b>4157</b>	<b>9289</b>	<b>3064</b>	<b>440</b>	<b>337</b>
Powiaty: Powiats:									
białostocki .....	57	94	2788	2768	763	2049	623	74	73
sokólski .....	35	57	1590	1581	502	1108	421	37	45
Miasto na prawach powiatu: City with powiat status:									
Białystok .....	110	201	10142	9695	2892	6132	2020	329	219
<b>Podregion (Subregion)</b>									
<b>łomżyński .....</b>	<b>142</b>	<b>263</b>	<b>9380</b>	<b>9002</b>	<b>2318</b>	<b>6146</b>	<b>2034</b>	<b>175</b>	<b>215</b>
Powiaty: Powiats:									
bielski .....	13	24	590	625	158	470	143	13	17
hajnowski .....	12	16	434	406	50	283	50	12	9
kolneński .....	13	30	616	756	285	601	237	11	13
łomżyński .....	15	26	2121	2063	225	412	163	13	50
siemiatycki .....	20	31	922	847	262	732	252	26	22
wysokomazowiecki .....	23	55	1168	1061	319	833	290	18	28
zambrowski .....	14	36	1249	879	339	833	338	19	23
Miasto na prawach powiatu: City with powiat status:									
Łomża .....	32	45	2280	2365	680	1982	561	63	53
<b>Podregion (Subregion)</b>									
<b>suwalski .....</b>	<b>98</b>	<b>198</b>	<b>6453</b>	<b>6048</b>	<b>1978</b>	<b>4512</b>	<b>1628</b>	<b>125</b>	<b>130</b>
Powiaty: Powiats:									
augustowski .....	23	34	1202	1114	265	732	175	23	24
grajewski .....	22	64	1411	1304	503	1117	434	23	27
moniecki .....	11	19	701	728	165	552	149	26	12
sejneński .....	4	7	321	293	143	245	140	5	3
suwalski .....	15	38	906	911	366	720	334	14	18
Miasto na prawach powiatu: City with powiat status:									
Suwałki .....	23	36	1912	1698	536	1146	396	34	46

a Łącznie z uczniowskimi klubami sportowymi i wyznaniowymi klubami sportowymi.  
a Including Students Sports Clubs and Religious Sports Clubs.

## DZIAŁ X LEŚNICTWO

### Uwagi ogólne

1. Informacje w zakresie leśnictwa dotyczą:

- 1) **lasów publicznych** stanowiących własność:
  - a) Skarbu Państwa – zarządzanych oraz użytkowanych czasowo lub wечно przez:
    - Państwowe Gospodarstwo Leśne Lasy Państwowe (w skrócie „Lasy Państwowe”) nadzorowane przez Ministra Środowiska,
    - jednostki ochrony przyrody (parki narodowe),
    - jednostki organizacyjne innych ministrów, wojewodów, gmin lub związków komunalnych oraz Agencję Nieruchomości Rolnych,
  - b) gmin (w tym gmin mających również status miasta na prawach powiatu),
  - c) innych jednostek publicznych, np. szkół wyższych, instytucji naukowych itp.;
- 2) **lasów prywatnych** stanowiących własność:
  - a) osób fizycznych,
  - b) wspólnot gruntowych będących własnością wszystkich lub części mieszkańców wsi,
  - c) spółdzielni produkcji rolniczej,
  - d) innych osób prawnych.

2. **Powierzchnia gruntów leśnych** obejmuje powierzchnię lasów oraz gruntów związanych z gospodarką leśną.

Do **powierzchni lasów** zalicza się grunty o zwartej powierzchni co najmniej 0,10 ha:

- pokryte roślinnością leśną (powierzchnia zalesiona),
- przejściowo pozbawione roślinności leśnej (powierzchnia niezalesiona).

Są to grunty przeznaczone do produkcji leśnej lub wchodzące w skład rezerwatów przyrody i parków narodowych albo wpisane do rejestru zabytków.

Do **gruntów związanych z gospodarką leśną** zalicza się grunty zajęte pod wykorzystywane dla potrzeb gospodarki leśnej: budynki i budowle, linie podziału przestrzennego lasu, drogi leśne, szkółki leśne, miejsca składowania drewna itp.

**Zalesienia** polegają na zakładaniu upraw leśnych na gruntach pozostających poprzednio poza uprawą leśną (tj. gruntach nieleśnych).

3. **Lesistość (wskaźnik lesistości)** obliczono jako stosunek procentowy powierzchni lasów do ogólnej powierzchni województwa/podregionu/powiatu/gminy.

## CHAPTER X FORESTRY

### General notes

1. Information within the scope of forestry concerns:

- 1) **public forests** owned by:
  - a) the State Treasury – managed and utilized temporarily or perpetually by:
    - the State Forests National Forest Holding (abbreviated as “State Forests”) supervised by the Minister of Environment,
    - nature protection units (national parks),
    - organizational units supervised by other ministers, voivods, gminas or municipal associations as well as the Agricultural Property Agency,
  - b) gminas (of which gminas which are also cities with powiat status),
  - c) other public units, e.g. higher education institutions, science institutions etc.;

2) **private forests** owned by:

- a) natural persons,
- b) land held in common by all or part of the residents of a village,
- c) agricultural production cooperatives,
- d) other legal persons.

2. **Forest land** includes forests area as well as land connected with silviculture.

**Forest area** includes land with a homogeneous area of at least 0,10 ha:

- covered by forest vegetation (wooded area),
- temporarily devoid of forest vegetation (non-wooded area).

These areas are designated for silviculture production, comprising portions of nature reserves and national parks or are registered as nature monuments.

**Land connected with silviculture** includes land used for purposes of forest management: buildings and structures, spatial division lines in forests, forest roads, forest nurseries, wood stockpiling areas etc.

**Afforestation** consists in establishing woodland crops on land previously outside silviculture (i.e. non-forest land).

3. **Forest cover (forest cover indicator)** was calculated as the percentage ratio of forest area to the total area of the voivodship/subregion/powiat/gmina.



TABL. 1 (72). **POWIERZCHNIA GRUNTÓW LEŚNYCH W 2016 R.**  
Stan w dniu 31 XII  
**FOREST LAND IN 2016**  
As of 31 Dec

WYSZCZEGÓLNIENIE SPECIFICATION	Ogółem Grand total	W tym lasy Of which forests	Z ogółem – grunty Of grand total – land					prywatne private	Lesistość w % Forest cover in %	
			publiczne public							
			w tym własność of which owned by							
			razem total	Skarbu Państwa the State Treasury		gmin gmina	razem total			w tym w zarządzie Lasów Państwowych of which managed by the State Forests
				razem total	razem total					
w ha in ha										
<b>WOJEWÓDZTWO ..... VOIVODSHIP</b>	<b>631519</b>	<b>621504</b>	<b>428075</b>	<b>426451</b>	<b>390185</b>	<b>1434</b>	<b>203444</b>	<b>30,8</b>		
<b>PODREGION (SUBREGION) BIAŁOSTOCKI .....</b>	<b>174676</b>	<b>171660</b>	<b>128361</b>	<b>127759</b>	<b>125937</b>	<b>554</b>	<b>46316</b>	<b>33,4</b>		
<b>Powiat białostocki .....</b>	<b>119701</b>	<b>117513</b>	<b>90169</b>	<b>89910</b>	<b>88763</b>	<b>240</b>	<b>29532</b>	<b>39,5</b>		
Gminy miejsko-wiejskie: Urban-rural gminas:										
Choroszcz .....	2711	2699	844	839	785	5	1867	16,5		
w tym miasto ..... of which city	282	282	10	8	–	2	272	16,8		
Czarna Białostocka .....	15776	15295	15334	15318	15315	16	442	74,1		
w tym miasto ..... of which city	790	740	755	741	741	14	35	51,8		
Łapy .....	1716	1716	39	37	27	2	1677	13,4		
w tym miasto ..... of which city	54	54	1	–	–	1	53	4,4		
Michałowó .....	16597	16290	14192	14120	13696	72	2405	39,7		
w tym miasto ..... of which city	0	0	0	–	–	0	–	0,1		
Supraśl .....	13078	12719	11981	11942	11914	19	1097	67,5		
w tym miasto ..... of which city	26	26	19	15	15	3	7	4,5		
Suraż .....	1064	1059	373	368	308	4	691	13,8		
w tym miasto ..... of which city	484	481	170	166	153	4	314	14,2		
Tykocin .....	5540	5469	2732	2720	2684	12	2808	26,4		
w tym miasto ..... of which city	463	463	5	5	5	–	458	16,0		
Wasilków .....	6110	5983	5271	5257	5230	14	839	47,1		
w tym miasto ..... of which city	802	792	633	626	626	8	169	28,0		
Zabłudów .....	11129	11021	7026	6999	6896	27	4103	32,4		
w tym miasto ..... of which city	241	240	113	103	102	10	128	16,8		
Gminy wiejskie: Rural gminas:										
Dobrzyniewo Duże .....	5890	5766	4284	4277	4255	7	1606	35,8		
Gródek .....	27307	26782	24005	23976	23747	29	3302	62,3		
Juchnowiec Kościelny ...	2726	2722	477	465	396	12	2249	15,8		
Poświętne .....	3314	3274	2004	2001	1999	3	1310	28,6		
Turośl Kościelna .....	3297	3284	1096	1088	1010	8	2201	23,5		
Zawady .....	3446	3434	511	501	500	10	2935	30,6		

TABL. 1 (72). **POWIERZCHNIA GRUNTÓW LEŚNYCH W 2016 R. (cd.)**  
Stan w dniu 31 XII  
FOREST LAND IN 2016 (cont.)  
As of 31 Dec

WYSZCZEGÓLNIENIE SPECIFICATION	Ogółem Grand total	W tym lasy Of which forests	Z ogółem – grunty Of grand total – land					Lesistość w % Forest cover in %
			publiczne public					
			razem total	w tym własność of which owned by				
				Skarbu Państwa the State Treasury		gmin gmina		
				razem total	w tym w zarzą- dzie Lasów Państwo- wych of which managed by the State Forests	private		
w ha in ha								
<b>Powiat sokólski .....</b>	<b>53082</b>	<b>52301</b>	<b>36499</b>	<b>36393</b>	<b>35719</b>	<b>77</b>	<b>16583</b>	<b>25,5</b>
Gminy miejsko-wiejskie: Urban-rural gminas:								
Dąbrowa Białostocka .....	4103	4056	2487	2441	1939	18	1615	15,4
w tym miasto .....	64	64	12	–	–	12	52	2,8
of which city								
Krynki .....	8306	8165	7109	7092	7077	17	1197	49,2
w tym miasto .....	9	9	3	3	3	–	6	2,4
of which city								
Sokółka .....	6618	6555	3326	3322	3252	4	3291	20,9
w tym miasto .....	72	72	9	8	8	1	63	3,9
of which city								
Suchowola .....	2725	2711	626	624	617	1	2099	10,6
w tym miasto .....	470	470	25	24	24	0	445	18,1
of which city								
Gminy wiejskie: Rural gminas:								
Janów .....	6930	6783	6120	6115	6115	5	810	32,6
Korycin .....	882	882	18	16	15	2	864	7,5
Kuźnica .....	3331	3320	1206	1198	1189	8	2125	24,9
Nowy Dwór .....	1772	1766	609	608	605	1	1162	14,6
Sidra .....	3309	3300	1446	1437	1426	9	1863	19,0
Szudziałowo .....	15107	14762	13552	13541	13485	11	1556	48,9
<b>Miasto na prawach powiatu: City with powiat status: Białystok .....</b>	<b>1893</b>	<b>1847</b>	<b>1692</b>	<b>1456</b>	<b>1454</b>	<b>236</b>	<b>201</b>	<b>18,1</b>
<b>PODREGION (SUBREGION) ŁOMŻYŃSKI .....</b>	<b>266072</b>	<b>262665</b>	<b>155363</b>	<b>154822</b>	<b>143527</b>	<b>541</b>	<b>110709</b>	<b>29,8</b>
<b>Powiat bielski .....</b>	<b>28451</b>	<b>28228</b>	<b>11585</b>	<b>11502</b>	<b>11335</b>	<b>82</b>	<b>16867</b>	<b>20,4</b>
Gminy miejskie: Urban gminas:								
Bielsk Podlaski .....	45	44	1	1	1	0	43	1,6
Brańsk .....	921	918	145	144	144	1	776	28,3
Gminy wiejskie: Rural gminas:								
Bielsk Podlaski .....	9226	9145	4600	4553	4520	47	4626	21,3
Boćki .....	5010	4980	1457	1455	1366	2	3553	21,5
Brańsk .....	3461	3452	656	654	653	2	2805	15,2
Orla .....	2332	2323	1249	1245	1212	4	1083	14,5
Rudka .....	2813	2743	2133	2130	2130	3	680	39,0
Wyszki .....	4645	4624	1344	1321	1310	24	3301	22,4
<b>Powiat hajnowski .....</b>	<b>88366</b>	<b>86749</b>	<b>76407</b>	<b>76218</b>	<b>65930</b>	<b>189</b>	<b>11959</b>	<b>53,4</b>
Gmina miejska: Urban gmina:								
Hajnówka .....	104	85	81	67	67	14	23	4,0

TABL. 1 (72). **POWIERZCHNIA GRUNTÓW LEŚNYCH W 2016 R. (cd.)**  
Stan w dniu 31 XII  
FOREST LAND IN 2016 (cont.)  
As of 31 Dec

WYSZCZEGÓLNIENIE SPECIFICATION	Ogółem Grand total	W tym lasy Of which forests	Z ogółem – grunty Of grand total – land					prywatne private	Lesistość w % Forest cover in %	
			publiczne public							
			razem total	w tym własność of which owned by						
				Skarbu Państwa the State Treasury		gmin gmina				
				razem total	w tym w zarzą- dzie Lasów Państwo- wych of which managed by the State Forests					
w ha in ha										
<b>Powiat hajnowski (dok.) (cont.)</b>										
Gmina miejsko-wiejska: Urban-rural gmina:										
Kleszczole .....	6480	6436	4183	4168	4131	15	2297	45,0		
w tym miasto .....	2142	2124	1678	1675	1675	3	464	45,5		
of which city										
Gminy wiejskie: Rural gminas:										
Białowieża .....	18091	17762	18054	18054	12282	–	36	87,4		
Czeremcha .....	5338	5271	3918	3887	3860	31	1420	54,4		
Czyże .....	1372	1369	347	342	316	5	1025	10,2		
Dubicze Cerkiewne .....	8222	8121	5925	5907	5888	18	2297	53,6		
Hajnówka .....	16967	16574	16546	16544	16531	3	421	56,6		
Narew .....	8684	8592	6023	5975	5899	48	2661	35,6		
Narewka .....	23108	22538	21329	21274	16957	55	1779	66,5		
<b>Powiat kolneński .....</b>	<b>21148</b>	<b>20947</b>	<b>9602</b>	<b>9570</b>	<b>9553</b>	<b>32</b>	<b>11546</b>	<b>22,3</b>		
Gmina miejska: Urban gmina:										
Kolno .....	123	123	3	–	–	3	120	4,9		
Gmina miejsko-wiejska: Urban-rural gmina:										
Stawiski .....	3409	3391	921	918	918	3	2488	20,5		
w tym miasto .....	75	75	7	7	7	–	68	5,7		
of which city										
Gminy wiejskie: Rural gminas:										
Grabowo .....	2780	2778	224	221	221	4	2556	21,6		
Kolno .....	6355	6289	2963	2954	2943	9	3392	22,3		
Mały Płock .....	2982	2959	1217	1215	1209	2	1765	21,2		
Turośl .....	5500	5408	4275	4262	4262	13	1225	27,2		
<b>Powiat łomżyński .....</b>	<b>31281</b>	<b>31022</b>	<b>13043</b>	<b>12988</b>	<b>12969</b>	<b>54</b>	<b>18238</b>	<b>22,9</b>		
Gminy miejsko-wiejskie: Urban-rural gminas:										
Jedwabne .....	2844	2844	153	153	153	–	2691	17,9		
w tym miasto .....	8	8	–	–	–	–	8	1,7		
of which city										
Nowogród .....	2409	2398	656	638	632	19	1752	23,7		
w tym miasto .....	208	208	18	12	12	6	191	10,1		
of which city										
Gminy wiejskie: Rural gminas:										
Łomża .....	3640	3624	1184	1157	1157	27	2457	17,5		
Miastkowo .....	3639	3603	2010	2009	2007	0	1630	31,4		
Piątnica .....	4354	4337	1434	1434	1430	–	2920	19,8		
Przytuły .....	1152	1151	105	104	103	1	1047	16,2		
Śniadowo .....	2835	2834	47	47	46	–	2788	17,4		
Wizna .....	1369	1369	99	98	98	1	1270	10,3		
Zbójna .....	9037	8862	7354	7348	7343	6	1683	47,7		

TABL. 1 (72). **POWIERZCHNIA GRUNTÓW LEŚNYCH W 2016 R. (cd.)**  
Stan w dniu 31 XII  
**FOREST LAND IN 2016 (cont.)**  
As of 31 Dec

WYSZCZEGÓLNIENIE SPECIFICATION	Ogółem Grand total	W tym lasy Of which forests	Z ogółem – grunty Of grand total – land					Lesistość w % Forest cover in %
			publiczne public					
			razem total	w tym własność of which owned by				
				Skarbu Państwa the State Treasury		gmin gmina		
				razem total	w tym w zarzą- dzie Lasów Państwo- wych of which managed by the State Forests	private		
w ha in ha								
<b>Powiat siemiatycki .....</b>	<b>50989</b>	<b>50381</b>	<b>27210</b>	<b>27080</b>	<b>26292</b>	<b>130</b>	<b>23779</b>	<b>34,5</b>
Gmina miejska: Urban gmina:								
Siemiatycze .....	953	953	24	16	15	8	929	26,3
Gmina miejsko-wiejska: Urban-rural gmina:								
Drohiczyn .....	2503	2498	359	359	351	–	2144	12,0
w tym miasto .....	88	88	–	–	–	–	88	5,6
of which city								
Gminy wiejskie: Rural gminas:								
Dziadkowice .....	4082	4054	1615	1608	1607	7	2467	34,9
Grodzisk .....	6255	6125	3931	3931	3928	–	2324	30,2
Mielnik .....	13019	12816	9553	9474	9237	79	3466	65,3
Milejczyce .....	6404	6377	2574	2560	2491	15	3830	42,1
Nurzec-Stacja .....	9713	9530	7283	7274	6929	9	2430	44,3
Perlejewo .....	2176	2173	291	291	246	–	1885	20,4
Siemiatycze .....	5885	5855	1581	1569	1489	12	4304	25,8
<b>Powiat wysokomazowiecki</b>	<b>23883</b>	<b>23788</b>	<b>5076</b>	<b>5051</b>	<b>5043</b>	<b>24</b>	<b>18807</b>	<b>18,5</b>
Gmina miejska: Urban gmina:								
Wysokie Mazowieckie ...	247	247	13	13	13	–	234	16,2
Gminy miejsko-wiejskie: Urban-rural gminas:								
Ciechanowiec .....	5205	5177	1572	1562	1559	10	3633	25,7
w tym miasto .....	332	331	9	5	5	4	323	17,0
of which city								
Czyżew .....	952	951	102	94	94	8	850	7,3
w tym miasto .....	14	14	6	–	–	6	8	2,7
of which city								
Szepietowo .....	2646	2610	1485	1484	1481	–	1161	17,2
w tym miasto .....	14	14	3	3	–	–	11	7,1
of which city								
Gminy wiejskie: Rural gminas:								
Klukowo .....	1135	1135	25	24	23	1	1110	9,2
Kobylin-Borzymy .....	2144	2144	0	0	–	–	2144	18,0
Kulesze Kościelne .....	3048	3048	51	51	51	–	2997	26,4
Nowe Piekuty .....	1712	1711	188	187	187	1	1524	15,6
Sokoły .....	3043	3042	170	166	165	4	2873	19,5
Wysokie Mazowieckie ...	3751	3723	1470	1470	1469	–	2281	22,4
<b>Powiat zambrowski .....</b>	<b>21919</b>	<b>21514</b>	<b>12428</b>	<b>12410</b>	<b>12404</b>	<b>18</b>	<b>9491</b>	<b>29,3</b>
Gmina miejska: Urban gmina:								
Zambrów .....	20	19	4	3	3	1	15	1,0

TABL. 1 (72). **POWIERZCHNIA GRUNTÓW LEŚNYCH W 2016 R. (cd.)**  
Stan w dniu 31 XII  
**FOREST LAND IN 2016 (cont.)**  
As of 31 Dec

WYSZCZEGÓLNIENIE SPECIFICATION	Ogółem Grand total	W tym lasy Of which forests	Z ogółem – grunty Of grand total – land					prywatne private	Lesistość w % Forest cover in %	
			publiczne public							
			razem total	w tym własność of which owned by						
				Skarbu Państwa the State Treasury		gmin gmina				
				razem total	w tym w zarzą- dzie Lasów Państwo- wych of which managed by the State Forests					
w ha in ha										
<b>Powiat zambrowski (dok.) (cont.)</b>										
Gminy wiejskie: Rural gminas:										
Kołaki Kościelne .....	1838	1837	123	123	123	–	1715	24,9		
Rutki .....	3590	3579	882	872	867	10	2709	17,9		
Szumowo .....	3323	3303	1073	1069	1069	4	2250	23,4		
Zambrów .....	13148	12775	10347	10343	10342	4	2802	42,7		
<b>Miasto na prawach powiatu: City with powiat status:</b>										
Łomża .....	35	35	13	2	–	11	22	1,1		
<b>PODREGION (SUBREGION) SUWAŁSKI .....</b>	<b>190770</b>	<b>187179</b>	<b>144351</b>	<b>143870</b>	<b>120721</b>	<b>339</b>	<b>46420</b>	<b>30,0</b>		
<b>Powiat augustowski .....</b>	<b>78489</b>	<b>76527</b>	<b>67793</b>	<b>67589</b>	<b>66656</b>	<b>149</b>	<b>10696</b>	<b>46,1</b>		
Gmina miejska: Urban gmina:										
Augustów .....	2966	2865	2722	2643	2631	79	244	35,4		
Gmina miejsko-wiejska: Urban-rural gmina:										
Lipsk .....	4209	4189	1105	1058	1037	23	3104	22,7		
w tym miasto .....	3	3	0	–	–	–	3	0,6		
of which city										
Gminy wiejskie: Rural gminas:										
Augustów .....	8619	8409	7730	7729	7712	1	889	31,5		
Bargłów Kościelny .....	2552	2535	1003	1001	1001	2	1549	13,5		
Nowinka .....	12942	12578	12322	12319	11640	3	620	61,6		
Płaska .....	31758	30825	30974	30971	30877	3	784	82,7		
Sztabin .....	15442	15125	11936	11867	11757	38	3506	41,7		
<b>Powiat grajewski .....</b>	<b>22271</b>	<b>22005</b>	<b>13400</b>	<b>13311</b>	<b>11362</b>	<b>60</b>	<b>8871</b>	<b>22,7</b>		
Gmina miejska: Urban gmina:										
Grajewo .....	80	80	51	33	33	18	29	4,2		
Gminy miejsko-wiejskie: Urban-rural gminas:										
Rajgród .....	5945	5860	4257	4243	3203	14	1688	28,3		
w tym miasto .....	425	419	196	184	184	12	229	11,9		
of which city										
Szczuczyn .....	1861	1845	689	687	687	2	1171	16,0		
w tym miasto .....	38	38	2	2	2	–	37	2,9		
of which city										
Gminy wiejskie: Rural gminas:										
Grajewo .....	9870	9752	6341	6300	5731	12	3529	31,6		
Radziłów .....	1888	1885	498	483	143	14	1390	9,4		
Wąsosz .....	2628	2584	1564	1564	1564	–	1064	21,9		

TABL. 1 (72). **POWIERZCHNIA GRUNTÓW LEŚNYCH W 2016 R. (dok.)**  
Stan w dniu 31 XII  
FOREST LAND IN 2016 (cont.)  
As of 31 Dec

WYSZCZEGÓLNIENIE SPECIFICATION	Ogółem Grand total	W tym lasy Of which forests	Z ogółem – grunty Of grand total – land					Lesistość w % Forest cover in %
			publiczne public					
			razem total	w tym własność of which owned by				
				Skarbu Państwa the State Treasury		gmin gmina	prywatne private	
				razem total	w tym w zarzą- dzie Lasów Państwo- wych of which managed by the State Forests			
w ha in ha								
<b>Powiat moniecki .....</b>	<b>28732</b>	<b>28593</b>	<b>15315</b>	<b>15204</b>	<b>3405</b>	<b>71</b>	<b>13417</b>	<b>20,7</b>
Gminy miejsko-wiejskie: Urban-rural gminas:								
Goniądz .....	11990	11915	8717	8660	588	31	3273	31,6
w tym miasto of which city	8	8	–	–	–	–	8	1,9
Knyszyn .....	4309	4251	2221	2215	2174	7	2088	33,4
w tym miasto of which city	505	505	48	41	41	7	457	21,3
Mońki .....	1999	1998	126	102	102	24	1873	12,4
w tym miasto of which city	97	97	12	1	1	11	85	12,7
Gminy wiejskie: Rural gminas:								
Jasionówka .....	1283	1282	113	109	109	4	1170	13,2
Jaświły .....	1268	1266	116	111	108	1	1152	7,2
Krypno .....	992	989	198	196	196	2	794	8,8
Trzcianne .....	6891	6891	3824	3811	128	3	3067	20,8
<b>Powiat sejneński .....</b>	<b>36782</b>	<b>35935</b>	<b>31311</b>	<b>31300</b>	<b>27039</b>	<b>7</b>	<b>5471</b>	<b>42,0</b>
Gmina miejska: Urban gmina:								
Sejny .....	5	5	0	0	0	–	5	1,1
Gminy wiejskie: Rural gminas:								
Giby .....	25235	24545	24248	24245	20679	3	987	75,9
Krasnopol .....	3907	3859	2486	2482	1799	4	1421	22,5
Puńsk .....	1562	1551	577	577	577	–	985	11,2
Sejny .....	6072	5975	3999	3995	3984	–	2073	27,5
<b>Powiat suwalski .....</b>	<b>23575</b>	<b>23233</b>	<b>15706</b>	<b>15652</b>	<b>11445</b>	<b>41</b>	<b>7869</b>	<b>17,8</b>
Gminy wiejskie: Rural gminas:								
Bakalarzewo .....	1737	1720	846	845	843	1	891	14,0
Filipów .....	1386	1383	237	233	213	4	1149	9,2
Jeleniewo .....	1435	1430	411	409	403	2	1024	10,9
Przerośl .....	1823	1805	874	874	858	–	949	14,6
Raczki .....	2794	2733	2303	2290	2289	–	491	19,2
Rutka-Tartak .....	2681	2644	1877	1869	1869	8	804	25,6
Suwałki .....	7889	7723	6861	6849	2709	12	1027	29,2
Szypłiszki .....	2139	2115	1310	1297	1295	14	828	13,5
Wiżajny .....	1691	1680	986	986	967	–	706	15,0
<b>Miasto na prawach powiatu: City with powiat status: Suwałki .....</b>	<b>921</b>	<b>885</b>	<b>825</b>	<b>814</b>	<b>814</b>	<b>11</b>	<b>96</b>	<b>13,5</b>

TABL. 2 (73). **POWIERZCHNIA LASÓW W 2016 R.**  
Stan w dniu 31 XII  
**FOREST AREA IN 2016**  
As of 31 Dec

WYSZCZEGÓLNIENIE SPECIFICATION	Ogółem <i>Grand total</i>	Lasy publiczne <i>Public forests</i>				Lasy prywatne <i>Private forests</i>
		razem <i>total</i>	w tym własność <i>of which owned by</i>		gmin <i>gmina</i>	
			Skarbu Państwa <i>the State Treasury</i>			
			razem <i>total</i>	w tym w zarządzie Lasów Państwowych <i>of which managed by the State Forests</i>		
w ha <i>in ha</i>						
<b>WOJEWÓDZTWO ..... VOIVODSHIP</b>	<b>621504</b>	<b>418075</b>	<b>416453</b>	<b>380580</b>	<b>1432</b>	<b>203429</b>
<b>PODREGION (SUBREGION) BIAŁOSTOCKI .....</b>	<b>171660</b>	<b>125348</b>	<b>124748</b>	<b>122929</b>	<b>552</b>	<b>46312</b>
<b>Powiat białostocki .....</b>	<b>117513</b>	<b>87981</b>	<b>87722</b>	<b>86577</b>	<b>240</b>	<b>29532</b>
Gminy miejsko-wiejskie: <i>Urban-rural gminas:</i>						
Choroszcz .....	2699	832	827	773	5	1867
w tym miasto .....	282	10	8	–	2	272
<i>of which city</i>						
Czarna Białostocka .....	15295	14853	14837	14835	16	442
w tym miasto .....	740	705	691	691	14	35
<i>of which city</i>						
Łapy .....	1716	39	37	27	2	1677
w tym miasto .....	54	1	–	–	1	53
<i>of which city</i>						
Michałowó .....	16290	13885	13812	13388	72	2405
w tym miasto .....	0	0	–	–	0	–
<i>of which city</i>						
Supraśl .....	12719	11622	11584	11556	19	1097
w tym miasto .....	26	19	15	15	3	7
<i>of which city</i>						
Suraz .....	1059	368	363	303	4	691
w tym miasto .....	481	167	163	150	4	314
<i>of which city</i>						
Tykocin .....	5469	2661	2649	2613	12	2808
w tym miasto .....	463	5	5	5	–	458
<i>of which city</i>						
Wasilków .....	5983	5144	5130	5103	14	839
w tym miasto .....	792	623	616	616	8	169
<i>of which city</i>						
Zabłudów .....	11021	6918	6891	6788	27	4103
w tym miasto .....	240	112	102	101	10	128
<i>of which city</i>						
Gminy wiejskie: <i>Rural gminas:</i>						
Dobrzyniewo Duże .....	5766	4160	4153	4132	7	1606
Gródek .....	26782	23480	23450	23224	29	3302
Juchnowiec Kościelny ...	2722	473	461	393	12	2249
Poświętne .....	3274	1964	1961	1959	3	1310
Turośń Kościelna .....	3284	1083	1075	997	8	2201
Zawady .....	3434	499	490	489	10	2935

TABL. 2 (73). **POWIERZCHNIA LASÓW W 2016 R. (cd.)**

Stan w dniu 31 XII

FOREST AREA IN 2016 (cont.)

As of 31 Dec

WYSZCZEGÓLNIENIE SPECIFICATION	Ogółem Grand total	Lasy publiczne Public forests				Lasy prywatne Private forests
		razem total	w tym własność of which owned by		gmin gmina	
			Skarbu Państwa the State Treasury			
			razem total	w tym w zarządzie Lasów Państwowych of which managed by the State Forests		
w ha in ha						
<b>Powiat sokólski .....</b>	<b>52301</b>	<b>35718</b>	<b>35612</b>	<b>34938</b>	<b>77</b>	<b>16583</b>
Gminy miejsko-wiejskie: Urban-rural gminas:						
Dąbrowa Białostocka .....	4056	2441	2395	1893	18	1615
w tym miasto .....	64	12	-	-	12	52
of which city						
Krynki .....	8165	6968	6951	6936	17	1197
w tym miasto .....	9	3	3	3	-	6
of which city						
Sokółka .....	6555	3264	3260	3189	4	3291
w tym miasto .....	72	9	8	8	1	63
of which city						
Suchowola .....	2711	612	611	604	1	2099
w tym miasto .....	470	25	24	24	0	445
of which city						
Gminy wiejskie: Rural gminas:						
Janów .....	6783	5973	5968	5968	5	810
Korycin .....	882	18	16	15	2	864
Kuźnica .....	3320	1194	1186	1178	8	2125
Nowy Dwór .....	1766	604	603	600	1	1162
Sidra .....	3300	1437	1427	1417	9	1863
Szudziałowo .....	14762	13206	13195	13139	11	1556
<b>Miasto na prawach powiatu: City with powiat status:</b>						
<b>Białystok .....</b>	<b>1847</b>	<b>1650</b>	<b>1415</b>	<b>1413</b>	<b>235</b>	<b>197</b>
<b>PODREGION (SUBREGION) ŁOMŻYŃSKI .....</b>	<b>262665</b>	<b>151968</b>	<b>151426</b>	<b>140322</b>	<b>541</b>	<b>110697</b>
<b>Powiat bielski .....</b>	<b>28228</b>	<b>11373</b>	<b>11291</b>	<b>11124</b>	<b>82</b>	<b>16855</b>
Gminy miejskie: Urban gminas:						
Bielsk Podlaski .....	44	0	-	-	0	43
Brańsk .....	918	143	142	142	1	776
Gminy wiejskie: Rural gminas:						
Bielsk Podlaski .....	9145	4523	4476	4443	47	4622
Boćki .....	4980	1430	1428	1339	2	3549
Brańsk .....	3452	649	647	646	2	2803
Orla .....	2323	1240	1237	1203	4	1082
Rudka .....	2743	2063	2061	2061	3	680
Wyszki .....	4624	1324	1301	1290	24	330
<b>Powiat hajnowski .....</b>	<b>86749</b>	<b>74789</b>	<b>74600</b>	<b>64503</b>	<b>189</b>	<b>11959</b>
Gmina miejska: Urban gmina:						
Hajnówka .....	85	62	48	48	14	23



TABL. 2 (73). **POWIERZCHNIA LASÓW W 2016 R. (cd.)**  
Stan w dniu 31 XII  
FOREST AREA IN 2016 (cont.)  
As of 31 Dec

WYSZCZEGÓLNIENIE SPECIFICATION	Ogółem Grand total	Lasy publiczne Public forests				Lasy prywatne Private forests
		razem total	w tym własność of which owned by		gmin gmina	
			Skarbu Państwa the State Treasury			
			razem total	w tym w zarządzie Lasów Państwowych of which managed by the State Forests		
w ha in ha						
<b>Powiat hajnowski (dok.) (cont.)</b>						
Gmina miejsko-wiejska: Urban-rural gmina:						
Kleszczele .....	6436	4140	4124	4087	15	2297
w tym miasto .....	2124	1659	1657	1657	3	464
of which city						
Gminy wiejskie: Rural gminas:						
Białowieża .....	17762	17725	17725	12028	–	36
Czeremcha .....	5271	3852	3821	3794	31	1420
Czyże .....	1369	344	339	312	5	1025
Dubicze Cerkiewne .....	8121	5824	5806	5787	18	2297
Hajnówka .....	16574	16154	16151	16139	3	421
Narew .....	8592	5931	5883	5806	48	2661
Narewka .....	22538	20759	20704	16503	55	1779
<b>Powiat kolneński .....</b>	<b>20947</b>	<b>9401</b>	<b>9369</b>	<b>9351</b>	<b>32</b>	<b>11546</b>
Gmina miejska: Urban gmina:						
Kolno .....	123	3	–	–	3	120
Gmina miejsko-wiejska: Urban-rural gmina:						
Stawiski .....	3391	903	900	900	3	2488
w tym miasto .....	75	7	7	7	–	68
of which city						
Gminy wiejskie: Rural gminas:						
Grabowo .....	2778	222	218	218	4	2556
Kolno .....	6289	2897	2888	2877	9	3392
Mały Płock .....	2959	1194	1192	1186	2	1765
Turośl .....	5408	4183	4170	4170	13	1225
<b>Powiat łomżyński .....</b>	<b>31022</b>	<b>12784</b>	<b>12730</b>	<b>12711</b>	<b>54</b>	<b>18238</b>
Gminy miejsko-wiejskie: Urban-rural gminas:						
Jedwabne .....	2844	153	153	153	–	2691
w tym miasto .....	8	–	–	–	–	8
of which city						
Nowogród .....	2398	646	627	622	19	1752
w tym miasto .....	208	17	11	11	6	191
of which city						
Gminy wiejskie: Rural gminas:						
Łomża .....	3624	1167	1140	1140	27	2457
Miastkowo .....	3603	1973	1973	1970	0	1630
Piątnica .....	4337	1417	1417	1412	–	2920
Przytuły .....	1151	104	103	102	1	1047
Śniadowo .....	2834	46	46	46	–	2788
Wizna .....	1369	99	98	98	1	1270
Zbójna .....	8862	7179	7173	7168	6	1683

TABL. 2 (73). **POWIERZCHNIA LASÓW W 2016 R. (cd.)**

Stan w dniu 31 XII

FOREST AREA IN 2016 (cont.)

As of 31 Dec

WYSZCZEGÓLNIENIE SPECIFICATION	Ogółem <i>Grand total</i>	Lasy publiczne <i>Public forests</i>				Lasy prywatne <i>Private forests</i>
		razem <i>total</i>	w tym własność <i>of which owned by</i>		gmin <i>gmina</i>	
			Skarbu Państwa <i>the State Treasury</i>			
			razem <i>total</i>	w tym w zarządzie Lasów Państwowych <i>of which managed by the State Forests</i>		
w ha <i>in ha</i>						
<b>Powiat siemiatycki .....</b>	<b>50381</b>	<b>26602</b>	<b>26472</b>	<b>25685</b>	<b>130</b>	<b>23779</b>
Gmina miejska: <i>Urban gmina:</i>						
Siemiatycze .....	953	24	16	15	8	929
Gmina miejsko-wiejska: <i>Urban-rural gmina:</i>						
Drohiczyn .....	2498	354	354	346	–	2144
w tym miasto <i>of which city</i>	88	–	–	–	–	88
Gminy wiejskie: <i>Rural gminas:</i>						
Dziadkowice .....	4054	1587	1579	1579	7	2467
Grodzisk .....	6125	3801	3801	3798	–	2324
Mielnik .....	12816	9350	9271	9033	79	3466
Milejczyce .....	6377	2547	2532	2464	15	3830
Nurzec-Stacja .....	9530	7100	7091	6747	9	2430
Perlejewo .....	2173	288	288	243	–	1885
Siemiatycze .....	5855	1551	1539	1459	12	4304
<b>Powiat wysokomazowiecki</b>	<b>23788</b>	<b>4981</b>	<b>4957</b>	<b>4948</b>	<b>24</b>	<b>18807</b>
Gmina miejska: <i>Urban gmina:</i>						
Wysokie Mazowieckie ...	247	13	13	13	–	234
Gminy miejsko-wiejskie: <i>Urban-rural gminas:</i>						
Ciechanowiec .....	5177	1544	1534	1531	10	3633
w tym miasto <i>of which city</i>	331	8	4	4	4	323
Czyżew .....	951	101	93	93	8	850
w tym miasto <i>of which city</i>	14	6	–	–	6	8
Szepietowo .....	2610	1449	1448	1445	–	1161
w tym miasto <i>of which city</i>	14	3	3	–	–	11
Gminy wiejskie: <i>Rural gminas:</i>						
Klukowo .....	1135	25	24	23	1	1110
Kobylin-Borzymy .....	2144	–	–	–	–	2144
Kulesze Kościelne .....	3048	51	51	51	–	2997
Nowe Piekuty .....	1711	187	186	186	1	1524
Sokoły .....	3042	169	165	164	4	2873
Wysokie Mazowieckie ...	3723	1442	1442	1442	–	2281
<b>Powiat zambrowski .....</b>	<b>21514</b>	<b>12024</b>	<b>12005</b>	<b>12000</b>	<b>18</b>	<b>9491</b>
Gmina miejska: <i>Urban gmina:</i>						
Zambrów .....	19	4	3	3	1	15

TABL. 2 (73). **POWIERZCHNIA LASÓW W 2016 R. (cd.)**  
Stan w dniu 31 XII  
FOREST AREA IN 2016 (cont.)  
As of 31 Dec

WYSZCZEGÓLNIENIE SPECIFICATION	Ogółem Grand total	Lasy publiczne Public forests				Lasy prywatne Private forests
		razem total	w tym własność of which owned by		gmin gmina	
			Skarbu Państwa the State Treasury			
			razem total	w tym w zarządzie Lasów Państwowych of which managed by the State Forests		
w ha in ha						
<b>Powiat zambrowski (dok.) (cont.)</b>						
Gminy wiejskie: Rural gminas:						
Kołaki Kościelne .....	1837	122	122	122	–	1715
Rutki .....	3579	871	861	856	10	2709
Szumowo .....	3303	1053	1049	1049	4	2250
Zambrów .....	12775	9974	9970	9969	4	2802
<b>Miasto na prawach powiatu: City with powiat status:</b>						
Łomża .....	35	13	2	–	11	22
<b>PODREGION (SUBREGION) SUWALSKI .....</b>	<b>187179</b>	<b>140759</b>	<b>140279</b>	<b>117330</b>	<b>339</b>	<b>46420</b>
<b>Powiat augustowski .....</b>	<b>76527</b>	<b>65831</b>	<b>65627</b>	<b>64708</b>	<b>149</b>	<b>10696</b>
Gmina miejska: Urban gmina:						
Augustów .....	2865	2621	2542	2530	79	244
Gmina miejsko-wiejska: Urban-rural gmina:						
Lipsk .....	4189	1085	1038	1018	23	3104
w tym miasto .....	3	0	–	–	–	3
of which city						
Gminy wiejskie: Rural gminas:						
Augustów .....	8409	7520	7519	7502	1	889
Bargłów Kościelny .....	2535	986	984	984	2	1549
Nowinka .....	12578	11958	11955	11289	3	620
Płaska .....	30825	30041	30038	29945	3	784
Sztabin .....	15125	11619	11550	11440	38	3506
<b>Powiat grajewski .....</b>	<b>22005</b>	<b>13134</b>	<b>13046</b>	<b>11096</b>	<b>60</b>	<b>8871</b>
Gmina miejska: Urban gmina:						
Grajewo .....	80	51	33	33	18	29
Gminy miejsko-wiejskie: Urban-rural gminas:						
Rajgród .....	5860	4172	4158	3118	14	1688
w tym miasto .....	419	190	178	178	12	229
of which city						
Szczuczyn .....	1845	674	672	672	2	1171
w tym miasto .....	38	2	2	2	–	37
of which city						
Gminy wiejskie: Rural gminas:						
Grajewo .....	9752	6223	6183	5614	12	3529
Radziłów .....	1885	495	480	140	14	1390
Wąsosz .....	2584	1520	1520	1520	–	1064

TABL. 2 (73). **POWIERZCHNIA LASÓW W 2016 R. (dok.)**

Stan w dniu 31 XII

FOREST AREA IN 2016 (cont.)

As of 31 Dec

WYSZCZEGÓLNIENIE SPECIFICATION	Ogółem <i>Grand total</i>	Lasy publiczne <i>Public forests</i>				Lasy prywatne <i>Private forests</i>
		razem <i>total</i>	w tym własność <i>of which owned by</i>		gmin <i>gmina</i>	
			Skarbu Państwa <i>the State Treasury</i>			
			razem <i>total</i>	w tym w zarządzie Lasów Państwowych <i>of which managed by the State Forests</i>		
w ha <i>in ha</i>						
<b>Powiat moniecki .....</b>	<b>28593</b>	<b>15176</b>	<b>15065</b>	<b>3266</b>	<b>71</b>	<b>13417</b>
Gminy miejsko-wiejskie: <i>Urban-rural gminas:</i>						
Goniądz .....	11915	8642	8585	513	31	3273
w tym miasto .....	8	-	-	-	-	8
of which city						
Knyszyn .....	4251	2163	2157	2116	7	2088
w tym miasto .....	505	48	41	41	7	457
of which city						
Mońki .....	1998	125	102	102	24	1873
w tym miasto .....	97	12	1	1	11	85
of which city						
Gminy wiejskie: <i>Rural gminas:</i>						
Jasionówka .....	1282	112	108	108	4	1170
Jaświły .....	1266	114	109	106	1	1152
Krypno .....	989	195	193	193	2	794
Trzcianne .....	6891	3824	3811	128	3	3067
<b>Powiat sejneński .....</b>	<b>35935</b>	<b>30464</b>	<b>30453</b>	<b>26289</b>	<b>7</b>	<b>5471</b>
Gmina miejska: <i>Urban gmina:</i>						
Sejny .....	5	-	-	-	-	5
Gminy wiejskie: <i>Rural gminas:</i>						
Giby .....	24545	23558	23555	20075	3	987
Krasnopol .....	3859	2438	2434	1762	4	1421
Puńsk .....	1551	566	566	566	-	985
Sejny .....	5975	3902	3898	3887	-	2073
<b>Powiat suwalski .....</b>	<b>23233</b>	<b>15365</b>	<b>15310</b>	<b>11193</b>	<b>41</b>	<b>7869</b>
Gminy wiejskie: <i>Rural gminas:</i>						
Bakalarzewo .....	1720	829	828	825	1	891
Filipów .....	1383	235	231	210	4	1149
Jeleniewo .....	1430	406	405	399	2	1024
Przerośl .....	1805	856	856	841	-	949
Raczki .....	2733	2242	2228	2227	-	491
Rutka-Tartak .....	2644	1840	1832	1831	8	804
Suwałki .....	7723	6695	6683	2632	12	1027
Szypłiszki .....	2115	1287	1273	1271	14	828
Wiżajny .....	1680	974	974	955	-	706
<b>Miasto na prawach powiatu: City with powiat status:</b>						
<b>Suwałki .....</b>	<b>885</b>	<b>789</b>	<b>778</b>	<b>778</b>	<b>11</b>	<b>96</b>

TABL. 3 (74). **GRUNTY NIELEŚNE ZALESIONE I PRZEZNACZONE DO ZALESIENIA W 2016 R.**  
**NON-FOREST LAND AFFORESTED AND DESIGNATED FOR AFFORESTATION IN 2016**

WYSZCZEGÓLNIENIE SPECIFICATION	Zalesienia gruntów nieleśnych <sup>a</sup> Afforestation of non-forest land <sup>a</sup>				Powierzchnia gruntów nieleśnych przeznaczonych do zalesienia (stan w dniu 31 XII) Non-forest land designated for afforestation (as of 31 Dec)	
	ogółem grand total	publiczne public		prywatne private	ogółem total	w tym w zarządzie Lasów Państwowych of which managed by the State Forests
		razem total	w tym w zarządzie Lasów Państwowych of which managed by the State Forests			
w ha in ha						
<b>WOJEWÓDZTWO ..... VOIVODSHIP</b>	<b>134</b>	<b>7</b>	<b>5</b>	<b>126</b>	<b>10</b>	<b>10</b>
<b>PODREGION (SUBREGION)</b>						
<b>BIAŁOSTOCKI .....</b>	<b>19</b>	<b>2</b>	<b>–</b>	<b>17</b>	<b>10</b>	<b>10</b>
<b>Powiat białostocki .....</b>	<b>13</b>	<b>2</b>	<b>–</b>	<b>11</b>	<b>–</b>	<b>–</b>
Gminy miejsko-wiejskie: Urban-rural gminas:						
Tykocin .....	0	–	–	0	–	–
Gminy wiejskie: Rural gminas:						
Gródek .....	5	–	–	5	–	–
Poświętne .....	3	2	–	1	–	–
<b>Powiat sokólski .....</b>	<b>6</b>	<b>–</b>	<b>–</b>	<b>6</b>	<b>10</b>	<b>10</b>
Gminy miejsko-wiejskie: Urban-rural gminas:						
Krynki .....	–	–	–	–	10	10
Sokółka .....	2	–	–	2	–	–
Gminy wiejskie: Rural gminas:						
Kuźnica .....	3	–	–	3	–	–
<b>PODREGION (SUBREGION)</b>						
<b>ŁÓMŻYŃSKI .....</b>	<b>103</b>	<b>3</b>	<b>3</b>	<b>100</b>	<b>–</b>	<b>–</b>
<b>Powiat bielski .....</b>	<b>13</b>	<b>0</b>	<b>0</b>	<b>13</b>	<b>–</b>	<b>–</b>
Gminy wiejskie: Rural gminas:						
Bielsk Podlaski .....	4	0	0	4	–	–
Boćki .....	2	–	–	2	–	–
Brańsk .....	0	–	–	0	–	–
Orla .....	4	–	–	4	–	–
Rudka .....	2	–	–	2	–	–
Wyszki .....	1	–	–	1	–	–
<b>Powiat hajnowski .....</b>	<b>29</b>	<b>2</b>	<b>2</b>	<b>27</b>	<b>–</b>	<b>–</b>
Gmina miejsko-wiejska: Urban-rural gmina:						
Kleszczele .....	4	–	–	4	–	–
Gminy wiejskie: Rural gminas:						
Czeremcha .....	7	–	–	7	–	–
Czyże .....	7	–	–	7	–	–
Dubicze Cerkiewne .....	5	–	–	5	–	–
Hajnówka .....	0	0	0	–	–	–
Narew .....	6	2	2	4	–	–

a Użytków rolnych i nieużytków przeznaczonych do zalesienia w planie zagospodarowania przestrzennego.  
a Agricultural land and wasteland designated for afforestation in land development plan.

TABL. 3 (74). **GRUNTY NIELEŚNE ZALESIONE I PRZEZNACZONE DO ZALESIENIA W 2016 R. (dok.)**  
*NON-FOREST LAND AFFORESTED AND DESIGNATED FOR AFFORESTATION IN 2016 (cont.)*

WYSZCZEGÓLNIENIE SPECIFICATION	Zalesienia gruntów nieleśnych <sup>a</sup> <i>Afforestation of non-forest land<sup>a</sup></i>				Powierzchnia gruntów nieleśnych przeznaczonych do zalesienia (stan w dniu 31 XII) <i>Non-forest land designated for afforestation (as of 31 Dec)</i>	
	ogółem <i>grand total</i>	publiczne <i>public</i>		prywatne <i>private</i>	ogółem <i>total</i>	w tym w zarządzie Lasów Państwowych <i>of which managed by the State Forests</i>
		razem <i>total</i>	w tym w zarządzie Lasów Państwowych <i>of which managed by the State Forests</i>			
w ha <i>in ha</i>						
<b>Powiat kolneński</b> .....	<b>22</b>	–	–	<b>22</b>	–	–
Gmina miejska:						
<i>Urban gmina:</i>						
Grabowo .....	10	–	–	10	–	–
Mały Płock .....	12	–	–	12	–	–
<b>Powiat łomżyński</b> .....	<b>2</b>	<b>1</b>	<b>1</b>	<b>2</b>	–	–
Gminy wiejskie:						
<i>Rural gminas:</i>						
Śniadowo .....	2	–	–	2	–	–
Zbójna .....	1	1	1	–	–	–
<b>Powiat siemiatycki</b> .....	<b>35</b>	<b>0</b>	<b>0</b>	<b>34</b>	–	–
Gmina miejsko-wiejska:						
<i>Urban-rural gmina:</i>						
Drohiczyn .....	3	–	–	3	–	–
Gminy wiejskie:						
<i>Rural gminas:</i>						
Dziadkowice .....	1	–	–	1	–	–
Mielnik .....	2	0	0	2	–	–
Milejczyce .....	8	–	–	8	–	–
Nurzec-Stacja .....	18	–	–	18	–	–
Siemiatycze .....	3	–	–	3	–	–
<b>Powiat zambrowski</b> .....	<b>3</b>	–	–	<b>3</b>	–	–
Gminy wiejskie:						
<i>Rural gminas:</i>						
Szumowo .....	3	–	–	3	–	–
<b>PODREGION (SUBREGION)</b>						
<b>SUWALSKI</b> .....	<b>12</b>	<b>2</b>	<b>2</b>	<b>10</b>	–	–
<b>Powiat grajewski</b> .....	<b>9</b>	<b>2</b>	<b>2</b>	<b>7</b>	–	–
Gmina miejsko-wiejska:						
<i>Urban-rural gmina:</i>						
Szczuczyn .....	7	–	–	7	–	–
Gmina wiejska:						
<i>: Rural gmina:</i>						
Grajewo .....	2	2	2	–	–	–
<b>Powiat moniecki</b> .....	<b>2</b>	–	–	<b>2</b>	–	–
Gmina miejsko-wiejska:						
<i>Urban-rural gmina:</i>						
Mońki .....	2	–	–	2	–	–
<b>Powiat sejneński</b> .....	<b>0</b>	<b>0</b>	<b>0</b>	–	–	–
Gmina wiejska:						
<i>Rural gmina:</i>						
Giby .....	0	0	0	–	–	–

a Użytków rolnych i nieużytków przeznaczonych do zalesienia w planie zagospodarowania przestrzennego.  
*a Agricultural land and wasteland designated for afforestation in land development plan.*

TABL. 4 (75). **LASY PRYWATNE I GMINNE W 2016 R.**  
**PRIVATE AND GMINAS FORESTS IN 2016**

WYSZCZEGÓLNIENIE SPECIFICATION	Powierzchnia gruntów leśnych <sup>a</sup> Forest land <sup>a</sup>				Lasy ochronne w % po- wierzchni gruntów leśnych <sup>a</sup>  Protective forests in % of forest land <sup>a</sup>	Odnowienia i zalesienia Renewals and afforestations		Pozyskanie drewna (grubizny) w dam <sup>3</sup>  Removals (timber) in dam <sup>3</sup>
	ogółem grand total	w tym własność of which property of				ogółem total	w tym zalesienia <sup>b</sup> of which affore- stations <sup>b</sup>	
		osób fizycznych natural persons	wspólnot gruntowych land coopera- tives	gmin gmina				
	w ha in ha					w ha in ha		
<b>WOJEWÓDZTWO ..... VOIVODSHIP</b>	<b>204878</b>	<b>197154</b>	<b>3174</b>	<b>1434</b>	<b>5,2</b>	<b>273</b>	<b>128</b>	<b>131,5</b>
<b>Podregion (Subregion) białostocki .....</b>	<b>46869</b>	<b>44356</b>	<b>1200</b>	<b>554</b>	<b>17,5</b>	<b>77</b>	<b>19</b>	<b>55,1</b>
Powiaty: Powiats:								
białostocki .....	29772	27960	982	240	27,6	23	13	37,9
sokólski .....	16660	16219	218	77	–	54	6	17,1
Miasto na prawach powiatu: City with powiat status:								
Białystok .....	437	177	1	236	–	–	–	0,1
<b>Podregion (Subregion) łomżyński .....</b>	<b>111250</b>	<b>107079</b>	<b>1617</b>	<b>541</b>	<b>0,9</b>	<b>157</b>	<b>100</b>	<b>52,2</b>
Powiaty: Powiats:								
bielski .....	16949	16453	297	82	–	22	13	11,2
hajnowski .....	12148	11568	265	189	–	29	27	12,1
kolneński .....	11578	11164	373	32	–	28	22	3,3
łomżyński .....	18292	17959	265	54	–	5	2	3,5
siemiatycki .....	23909	21961	230	130	4,3	42	34	12,6
wysokomazowiecki .....	18831	18544	181	24	–	27	–	8,1
zambrowski .....	9509	9407	7	18	–	4	3	1,3
Miasto na prawach powiatu: City with powiat status:								
Łomża .....	33	22	–	11	–	–	–	–
<b>Podregion (Subregion) suwalski .....</b>	<b>46759</b>	<b>45719</b>	<b>357</b>	<b>339</b>	<b>3,0</b>	<b>38</b>	<b>10</b>	<b>24,2</b>
Powiaty: Powiats:								
augustowski .....	10845	10506	151	149	11,3	17	–	9,1
grajewski .....	8931	8696	128	60	1,8	15	7	2,4
moniecki .....	13488	13278	13	71	–	3	2	6,6
sejneński .....	5478	5443	13	7	–	4	–	3,1
suwalski .....	7910	7 717	52	41	0,0	1	–	3,0
Miasto na prawach powiatu: City with powiat status:								
Suwałki .....	107	79	–	11	–	–	–	0,0

a Stan w dniu 31 XII. b Użytków rolnych i nieużytków przeznaczonych do zalesienia w planie zagospodarowania przestrzennego.  
a As of 31 Dec. b Agricultural land and wasteland designated for afforestation in land development plan.

## DZIAŁ XI TRANSPORT

### Uwagi ogólne

1. **Drogi publiczne**, ze względu na funkcje w sieci drogowej, dzielą się według przepisów ustawy z dnia 21 III 1985 r. o drogach publicznych (jednolity tekst Dz. U. 2015 poz. 460, z późniejszymi zmianami) na następujące kategorie: drogi krajowe, wojewódzkie, powiatowe i gminne.

Do **dróg powiatowych** zalicza się drogi (poza krajowymi i wojewódzkimi) stanowiące połączenia miast będących siedzibami powiatów z siedzibami gmin i siedzib gmin między sobą.

Do **dróg gminnych** zalicza się drogi o znaczeniu lokalnym, stanowiące uzupełniającą sieć dróg (poza krajowymi, wojewódzkimi i powiatowymi) służących miejscowym potrzebom, z wyłączeniem dróg wewnętrznych.

2. Informacje o **pojazdach samochodowych i ciągnikach** zarejestrowanych prezentowane są według centralnej ewidencji pojazdów prowadzonej przez Ministerstwo Cyfryzacji (do 16 XI 2015 r. – Ministerstwo Spraw Wewnętrznych).

3. Dane o **wypadkach drogowych** obejmują zdarzenia mające związek z ruchem pojazdów na drogach publicznych, w wyniku których nastąpiła śmierć lub uszkodzenie ciała osób.

Za **śmiertelną ofiarę wypadku drogowego** uznano osobę zmarłą (w wyniku doznanych obrażeń) na miejscu wypadku lub w ciągu 30 dni.

Za **ranną ofiarę wypadku drogowego** uznano osobę, która doznała obrażeń ciała i otrzymała pomoc lekarską.

## CHAPTER XI TRANSPORT

### General notes

1. **Public roads**, by functions in road network, are divided according to the Law on Public Roads dated 21 Mar 1985 (uniform text Journal of Laws 2015 item 460 with later amendments), into following categories: national, voivodship, powiat and gmina roads.

**Powiat roads** include roads (excluding national and voivodship roads), which link powiat capital cities with gmina capital cities and gmina capital cities with each other.

**Gmina roads** include roads with local significance, which supplement the network of roads (excluding domestic, voivodship and powiat roads) servicing local needs, excluding internal roads

2. Information on registered **vehicles and tractors** has been presented according to central vehicle register maintained by the Ministry of Digital Affairs (until 16 Nov 2015 – the Ministry of Interior).

3. Data regarding **road accidents** cover events connected with the movement of vehicles on public roads as a result of which death or injury occurred.

A **road accident fatality** is understood as a person who died (as a result of injuries incurred) at the scene of the accident or within the course of 30 days.

A **road accident injury** is understood as a person who incurred injuries and received medical attention.



TABL. 1 (76). **DROGI PUBLICZNE W 2016 R.**  
Stan w dniu 31 XII  
**PUBLIC ROADS IN 2016**  
As of 31 Dec

WYSZCZEGÓLNIENIE SPECIFICATION	Drogi powiatowe District roads				Drogi gminne Communal roads			
	o nawierzchni twardej on hard surface			gruntowe unsurfaced	o nawierzchni twardej on hard surface			gruntowe unsurfaced
	ogółem total	na 100 km <sup>2</sup> per 100 km <sup>2</sup>	z ogółem o nawierzchni ulepszonej of which of total improved		ogółem total	na 100 km <sup>2</sup> per 100 km <sup>2</sup>	z ogółem o nawierzchni ulepszonej of which of total improved	
	w km				in km			
<b>WOJEWÓDZTWO ..... VOIVODSHIP</b>	<b>6759,2</b>	<b>33,5</b>	<b>6026,2</b>	<b>1046,3</b>	<b>4150,1</b>	<b>20,6</b>	<b>3757,4</b>	<b>12332,5</b>
<b>Podregion (Subregion) białostocki .....</b>	<b>1724,3</b>	<b>33,6</b>	<b>1444,4</b>	<b>350,5</b>	<b>996,4</b>	<b>19,4</b>	<b>819,0</b>	<b>2247,8</b>
Powiaty: Powiats:								
białostocki .....	911,2	30,6	760,5	190,6	527,0	17,7	380,3	1371,2
sokólski .....	722,7	35,2	594,1	159,3	223,9	10,9	195,7	830,9
Miasto na prawach powiatu: City with powiat status:								
Białystok .....	90,4	88,5	89,8	0,6	245,5	240,4	243,0	45,7
<b>Podregion (Subregion) łomżyński .....</b>	<b>3159,7</b>	<b>35,8</b>	<b>2816,9</b>	<b>368,5</b>	<b>2058,9</b>	<b>23,4</b>	<b>1908,3</b>	<b>5870,3</b>
Powiaty: Powiats:								
bielski .....	567,7	41,0	440,5	90,6	198,0	14,3	174,0	942,5
hajnowski .....	423,9	26,1	421,2	81,0	252,8	15,6	204,2	777,1
kolneński .....	296,1	31,5	243,5	41,0	245,0	26,1	238,1	283,8
łomżyński .....	472,1	34,9	426,9	57,7	260,4	19,2	247,0	1015,1
siemiatycki .....	527,4	36,1	429,1	62,3	286,0	19,6	256,6	880,3
wysokomazowiecki .....	576,3	44,7	559,7	17,7	522,2	40,5	494,8	1851,5
zambrowski .....	273,0	37,2	272,8	18,2	225,5	30,8	225,5	105,3
Miasto na prawach powiatu: City with powiat status:								
Łomża .....	23,2	71,0	23,2	0,0	69,0	211,2	68,1	14,7
<b>Podregion (Subregion) suwalski .....</b>	<b>1875,2</b>	<b>30,1</b>	<b>1764,9</b>	<b>327,3</b>	<b>1094,8</b>	<b>17,6</b>	<b>1030,1</b>	<b>4214,4</b>
Powiaty: Powiats:								
augustowski .....	446,7	26,9	437,3	61,8	231,5	14,0	231,4	1095,7
grajewski .....	328,3	33,9	304,7	7,7	258,7	26,7	210,5	399,3
moniecki .....	368,4	26,7	350,0	98,7	149,0	10,8	138,4	966,2
sejneński .....	213,2	24,9	194,1	59,1	197,2	23,1	197,2	973,5
suwalski .....	475,6	36,4	435,8	95,5	180,6	13,8	174,8	758,8
Miasto na prawach powiatu: City with powiat status:								
Suwałki .....	43,0	65,6	43,0	4,5	77,8	118,8	77,8	20,9

Źródło: dane Generalnej Dyrekcji Dróg Krajowych i Autostrad.  
Source: data of the General Directorate of Domestic Roads and Motorways.

TABL. 2 (77). **POJAZDY SAMOCHODOWE I CIĄGNIKI ZAREJESTROWANE<sup>a</sup> W 2016 R.**  
Stan w dniu 31 XII  
**REGISTERED ROAD VEHICLES AND TRACTORS<sup>a</sup> IN 2016**  
As of 31 Dec

WYSZCZEGÓLNIENIE SPECIFICATION	Ogółem Total	W tym Of which				
		samochody osobowe passenger cars	autobusy buses	samochody ciężarowe i ciągniki siodłowe <sup>b</sup> lorries and truck tractors <sup>b</sup>	ciągniki balastowe i rolnicze balast and agricultural tractors	motocykle motorcycles
<b>WOJEWÓDZTWO ..... VOIVODSHIP</b>	<b>838639</b>	<b>575737</b>	<b>2517</b>	<b>92623</b>	<b>122804</b>	<b>40437</b>
<b>Podregion (Subregion) białostocki .....</b>	<b>317051</b>	<b>230446</b>	<b>1108</b>	<b>41602</b>	<b>27727</b>	<b>14287</b>
Powiaty: Powiats:						
białostocki .....	103921	72614	161	13020	12504	5112
sokólski .....	56872	35411	57	4759	13024	3383
Miasto na prawach powiatu: City with powiat status:						
Białystok .....	156258	122421	890	23823	2199	5792
<b>Podregion (Subregion) łomżyński .....</b>	<b>320883</b>	<b>211012</b>	<b>846</b>	<b>31910</b>	<b>61351</b>	<b>14091</b>
Powiaty: Powiats:						
bielski .....	48426	32133	120	4782	8969	2183
hajnowski .....	33245	23139	59	2546	5319	2009
kolneński .....	31511	19312	73	2413	8364	1209
łomżyński .....	45871	28967	69	4140	10539	1962
siemiatycki .....	39559	25228	132	3753	8297	1968
wysokomazowiecki .....	54278	33333	81	5446	13002	2139
zambrowski .....	32788	21298	117	3735	6101	1327
Miasto na prawach powiatu: City with powiat status:						
Łomża .....	35205	27602	195	5095	760	1294
<b>Podregion (Subregion) suwalski .....</b>	<b>200705</b>	<b>134279</b>	<b>563</b>	<b>19111</b>	<b>33726</b>	<b>12059</b>
Powiaty: Powiats:						
augustowski .....	42515	28309	123	3774	7336	2761
grajewski .....	33060	21650	80	3218	6659	1317
moniecki .....	31417	19006	50	2555	8353	1343
sejneński .....	20440	12275	36	1427	4206	2392
suwalski .....	33322	21705	52	2706	6408	2298
Miasto na prawach powiatu: City with powiat status:						
Suwalki .....	39951	31334	222	5431	764	1948

a Patrz uwagi ogólne, ust. 2 na str. 240. b Łącznie z samochodami ciężarowo-osobowymi.  
a See general notes, item 2 on page 240. b Including vans.

TABL. 3 (78). **WYPADKI DROGOWE<sup>a</sup> I ICH OFIARY W 2016 R.**  
**ROAD ACCIDENTS<sup>a</sup> AND THEIR CASUALTIES IN 2016**

WYSZCZEGÓLNIENIE SPECIFICATION	Wypadki Accidents	Ofiary wypadków Road accidents casualties	
		śmiertelne fatalities	ranni injured
<b>WOJEWÓDZTWO ..... VOIVODSHIP</b>	<b>686</b>	<b>120</b>	<b>834</b>
<b>Podregion (Subregion) białostocki .....</b>	<b>286</b>	<b>29</b>	<b>380</b>
Powiaty: Powiats:			
białostocki .....	103	16	171
sokólski .....	26	8	28
Miasto na prawach powiatu: City with powiat status:			
Białystok .....	157	5	181
<b>Podregion (Subregion) łomżyński .....</b>	<b>253</b>	<b>56</b>	<b>278</b>
Powiaty: Powiats:			
bielski .....	30	11	28
hajnowski .....	25	3	38
kolneński .....	22	3	28
łomżyński .....	43	9	50
siemiatycki .....	30	4	42
wysokomazowiecki .....	50	14	44
zambrowski .....	20	5	19
Miasto na prawach powiatu: City with powiat status:			
Łomża .....	33	7	29
<b>Podregion (Subregion) suwalski .....</b>	<b>147</b>	<b>35</b>	<b>176</b>
Powiaty: Powiats:			
augustowski .....	42	17	47
grajewski .....	22	4	25
moniecki .....	33	6	40
sejneński .....	9	1	13
suwalski .....	16	3	27
Miasto na prawach powiatu: City with powiat status:			
Suwałki .....	25	4	24

<sup>a</sup> Zarejestrowane przez Policję.

Źródło: dane Komendy Głównej Policji.

<sup>a</sup> Registered by the Police.

Source: data of the National Police Headquarters.

## DZIAŁ XII HANDEL

### Uwagi ogólne

**Targowiska** są to wyodrębnione tereny i budowle (place, ulice, hale targowe) ze stałymi lub sezonowymi punktami sprzedaży drobnodetalicznej lub urządzeniami przeznaczonymi do prowadzenia handlu w wyznaczone dni tygodnia lub codziennie (bazaary).

Za **targowiska sezonowe** uznano te place i ulice, gdzie uruchamiane są na okres do 6 miesięcy punkty handlowe, w związku ze wzmożonym ruchem nabywców (np. nadmorski ruch urlopowy) i działalność ta jest ponawiana w kolejnych sezonach.

## CHAPTER XII TRADE

### General notes

**Marketplaces** are specific areas and structures (squares, streets, covered markets) with permanent or seasonal small-retail sales outlets or with facilities designated for conducting trade on specific days of the week or daily (bazaars).

**Seasonal marketplaces** are those squares and streets where due to the increased demand from buyers (e.g. holiday seaside demand) trade outlets conduct activity for a period up to 6 months and this activity is repeated in successive seasons.

TABL. 1 (79). **TARGOWISKA W 2016 R.**  
Stan w dniu 31 XII  
**MARKETPLACES IN 2016**  
As of 31 Dec

WYSZCZEGÓLNIENIE SPECIFICATION	Targowiska stałe <i>Permanent marketplaces</i>						Targowiska sezonowe <sup>a</sup> (w ciągu roku) <i>Seasonal market- places<sup>a</sup> (during the year)</i>	Roczne wpływy z opłaty targowej w tys. zł <i>Annual receipts from market- place fees in thous. zł</i>
	liczba <i>number</i>		powierzchnia w m <sup>2</sup> <i>area in m<sup>2</sup></i>		stałe punkty sprzedaży drobnodetalicznej <i>permanent small-retail sales outlets</i>			
	ogółem <i>total</i>	w tym z przewagą sprzedaży drobno- detalicznej <i>of which with pre- dominance of small- -retail sales</i>	ogółem <i>total</i>	w tym sprzeda- żowa <i>of which sales area</i>	ogółem <i>total</i>	w tym na targo- wiskach codziennie <i>of which at market- places open daily</i>		
<b>WOJEWÓDZTWO ... VOIVODSHIP</b>	<b>81</b>	<b>79</b>	<b>825540</b>	<b>487400</b>	<b>4435</b>	<b>3113</b>	<b>112</b>	<b>3318,4</b>
<b>Podregion (Subregion) białostocki .....</b>	<b>25</b>	<b>24</b>	<b>301824</b>	<b>140599</b>	<b>3391</b>	<b>2469</b>	<b>62</b>	<b>670,6</b>
Powiaty: <i>Powiats:</i>								
białostocki .....	11	11	100126	46171	40	9	2	191,0
sokólski .....	9	9	55506	48360	118	110	3	178,5
Miasto na prawach powiatu: <i>City with powiat status:</i>								
Białystok .....	5	4	146192	46068	3233	2350	57	301,1
<b>Podregion (Subregion) łomżyński .....</b>	<b>39</b>	<b>39</b>	<b>329314</b>	<b>223949</b>	<b>430</b>	<b>322</b>	<b>9</b>	<b>1759,4</b>
Powiaty: <i>Powiats:</i>								
bielski .....	4	4	57432	33330	85	45	–	292,2
hajnowski .....	7	7	21871	17935	87	58	1	52,1
kolneński .....	2	2	20692	20692	–	–	4	162,2
łomżyński .....	4	4	50998	18524	14	1	–	272,8
siemiatycki .....	8	8	31639	25639	26	–	–	80,3
wysokomazowiecki .....	6	6	104384	87388	4	4	1	381,6
zambrowski .....	4	4	27560	17360	2	2	1	204,2
Miasto na prawach powiatu: <i>City with powiat status:</i>								
Łomża .....	4	4	14738	3081	212	212	2	314,0
<b>Podregion (Subregion) suwalski .....</b>	<b>17</b>	<b>16</b>	<b>194402</b>	<b>122852</b>	<b>614</b>	<b>322</b>	<b>41</b>	<b>888,4</b>
Powiaty: <i>Powiats:</i>								
augustowski .....	3	2	23365	12415	157	10	33	196,1
grajewski .....	3	3	38877	9060	9	7	3	136,5
moniecki .....	4	4	50984	32239	67	2	3	75,2
sejneński .....	1	1	14483	7800	17	–	1	68,2
suwalski .....	4	4	1900	1650	–	–	1	9,5
Miasto na prawach powiatu: <i>City with powiat status:</i>								
Suwalki .....	2	2	64793	59688	364	303	–	402,9

a Liczba targowisk lub miejsc wyznaczonych na ulicach i placach uruchamianych okresowo.  
*a Number of marketplaces or places located on streets and squares open periodically.*

## DZIAŁ XIII FINANSE PUBLICZNE

### Uwagi ogólne

1. Ogólne zasady finansów publicznych, gospodarki finansowej jednostek samorządu terytorialnego, sprawozdawczości budżetowej oraz klasyfikacji dochodów i wydatków budżetowych regulują m.in. następujące akty prawne:

- od 2010 r. – ustawa z dnia 27 VIII 2009 r. o finansach publicznych (jednolity tekst Dz. U. 2016 poz. 1870, z późniejszymi zmianami),
- ustawa z dnia 8 III 1990 r. o samorządzie gminnym (jednolity tekst Dz. U. 2016 poz. 446, z późniejszymi zmianami),
- ustawa z dnia 5 VI 1998 r. o samorządzie powiatowym (jednolity tekst Dz. U. 2016 poz. 814, z późniejszymi zmianami),
- ustawa z dnia 5 VI 1998 r. o samorządzie województwa (jednolity tekst Dz. U. 2016 poz. 486, z późniejszymi zmianami),
- ustawa z dnia 13 XI 2003 r. o dochodach jednostek samorządu terytorialnego (jednolity tekst Dz. U. 2016 poz. 198, z późniejszymi zmianami),
- rozporządzenie Ministra Finansów w sprawie sprawozdawczości budżetowej z dnia 16 I 2014 r. (Dz. U. 2016 poz. 1015, z późniejszymi zmianami).

Dochody i wydatki budżetów jednostek samorządu terytorialnego grupuje się na podstawie klasyfikacji dochodów i wydatków budżetowych, obowiązującej na mocy rozporządzenia Ministra Finansów z dnia 2 III 2010 r. (jednolity tekst Dz. U. 2014 poz. 1053, z późniejszymi zmianami).

2. Na **dochody jednostek samorządu terytorialnego** składają się:

1) dochody własne, tj.:

- a) dochody z tytułu udziałów we wpływach z podatku dochodowego od osób prawnych i osób fizycznych,
- b) wpływy z podatków ustalanych i pobieranych na podstawie odrębnych ustaw, tj. podatek od nieruchomości, podatek rolny, podatek od środków transportowych, wpływy z karty podatkowej, podatek od spadków i darowizn, podatek leśny, podatek od czynności cywilnoprawnych,
- c) wpływy z opłat ustalanych i pobieranych na podstawie odrębnych ustaw, np. skarbowej, eksploatacyjnej, targowej,
- d) dochody z majątku jednostek samorządu terytorialnego, np. dochody z wynajmu i dzierżawy,
- e) środki na dofinansowanie własnych zadań ze źródeł pozabudżetowych;

## CHAPTER XIII PUBLIC FINANCE

### General notes

1. *The general principles of public finance, management of local government units, budgetary reporting and classification of budget revenue and expenditure are regulated by the following legal acts:*

- *from 2010 – the Law on Public Finance, dated 27 Aug 2009 (uniform text Journal of Laws 2016 item 1870, with later amendments),*
- *the Law on Gmina Local government, dated 8 Mar 1990 (uniform text Journal of Laws 2016 item 446, with later amendments),*
- *the Law on Powiat Local government, dated 5 Jun 1998 (uniform text Journal of Laws 2016 item 814, with later amendments),*
- *the Law on Voivodship Local government, dated 5 Jun 1998 (uniform text Journal of Laws 2016 item 486, with later amendments),*
- *the Law on Revenue of Local Government Units, dated 13 Nov 2003 (uniform text Journal of Laws 2016 item 198, with later amendments),*
- *the regulation of the Minister of Finance on budgetary reporting, dated 16 Jan 2014 (Journal of Laws 2016 item 1015, with later amendments).*

*Revenue and expenditure local government units are grouped on the basis of the classification of budget revenue and expenditure, obligatory on the basis of the regulation of the Minister of Finance, dated 2 Mar 2010 (uniform text Journal of Laws 2014 item 1053, with later amendments).*

2. **Revenue of local government units** comprises:

1) *own revenue, i.e.:*

- a) *revenue from the shares in receipts from corporate and personal income taxes,*
- b) *receipts from taxes established and collected on the basis of separate acts, i.e. the tax on real estate, the agricultural tax, the tax on means of transport, receipts from lump sum taxation, taxes on inheritance and gifts, the forest tax, tax on civil law transactions,*
- c) *receipts from fees established and collected on the basis of separate acts, e.g. the Financial Statute, the Service Law and the Marketplace Law,*
- d) *revenue from property of local government units, e.g. income from renting and leasing,*
- e) *funds for additional financing own tasks from non-budgetary sources;*

- 2) dotacje celowe:
- a) z budżetu państwa na zadania z zakresu administracji rządowej, własne, realizowane na podstawie porozumień z organami administracji rządowej,
  - b) otrzymane z funduszy celowych,
  - c) na zadania realizowane na podstawie porozumień między jednostkami samorządu terytorialnego;
  - d) z tytułu pomocy finansowej udzielanej między jednostkami samorządu terytorialnego na dofinansowanie własnych zadań;
- 3) dotacje lub płatności przekazane w ramach budżetu środków europejskich (paragrafy 200 i 620) na finansowanie i współfinansowanie projektów i programów realizowanych z udziałem środków europejskich oraz innych środków zagranicznych niepodlegających zwrotowi;
- 4) dotacje lub płatności przekazane w ramach budżetu środków europejskich (paragrafy 205 i 625) na finansowanie i współfinansowanie projektów i programów realizowanych z udziałem środków europejskich oraz innych środków zagranicznych niepodlegających zwrotowi, realizowanych przez jednostki samorządu terytorialnego występujące w charakterze beneficjenta tylko w zakresie programów realizowanych w ramach Perspektywy Finansowej 2014–2020;
- 5) subwencja ogólna z budżetu państwa, która składa się z części: wyrównawczej, oświatowej, rekompensującej, równoważącej, regionalnej i uzupełnienia subwencji ogólnej.

### 3. Na wydatki jednostek samorządu terytorialnego składają się m.in.:

- 1) wydatki bieżące:
- a) dotacje, w tym dotacje dla jednostek organizacyjnych działających w budżetach jednostek samorządu terytorialnego, tj. zakładów budżetowych, gospodarstw pomocniczych, środków specjalnych i funduszy celowych,
  - b) świadczenia na rzecz osób fizycznych,
  - c) wydatki bieżące jednostek budżetowych, w tym: wynagrodzenia, pochodne do wynagrodzeń,
  - d) wydatki bieżące na obsługę długu publicznego, w tym z tytułu udzielenia poręczeń i gwarancji,
  - e) pozostałe wydatki bieżące, w tym zakup materiałów i usług;
- 2) wydatki majątkowe, w tym inwestycyjne.

### 2) targeted grants:

- a) from the state budget of which for government administration tasks, own tasks, tasks realized on the basis of agreements with government administration bodies,
  - b) grants received from appropriated funds,
  - c) other grants, of which for tasks realized on the basis of local government units;
  - d) for financial assistance between local government units for additional financing of own tasks;
- 3) grants or payments transferred under the budget of European funds (paragraph 200 and 620) for financing and co-financing projects and programmes realized with the participation of European and other foreign non-refundable funds;
- 4) grants or payments transferred under the budget of European funds (paragraph 205 and 625) for financing and co-financing projects and programmes realized with the participation of European and other foreign non-refundable funds, implemented by local government units being the beneficiaries only within the programmes realized under the Financial Perspective 2014–2020;
- 5) general subvention from the state budget, consisting of the following parts: equalisation, educational, compensatory, balancing, regional and its supplement.

### 3. Expenditure of local government units includes among others:

- 1) current expenditure:
- a) grants, of which grants for the organizational-legal entities operating in the budgets of local government units, i.e. budgetary establishments, auxiliary units, special funds and appropriated funds,
  - b) benefits for natural persons,
  - c) current expenditure of budgetary units, of which: wages and salaries, derivatives of wages and salaries,
  - d) current expenditure for public debt servicing, of which for providing guarantees,
  - e) other current expenditure, of which purchase of materials and services;
- 2) property expenditure, of which investment expenditure.

**Uwaga do tablic 1-4**

W danych o dochodach i wydatkach gmin nie uwzględniono gmin mających status miasta na prawach powiatu, które zostały

**Note to tables 1 to 4**

The gminas which are also cities with powiat status were not included in the data regarding revenue and expenditure of

TABL. 1 (80). **DOCHODY GMIN WEDŁUG RODZAJÓW W 2016 R.**

REVENUE OF GMINAS BY TYPE IN 2016

Lp.	WYSZCZEGÓLNIENIE SPECIFICATION	Ogółem Grand total	dochody własne own revenue					podatek od nieruchomości tax on real estate	podatek rolny agricultural tax	
			razem total	w tym						
				udziały w podatkach stanowiących dochód budżetu państwa share in income from taxes comprising state budget revenue						
				razem total	w podatku dochodowym od in		osób prawnych corporate income tax			osób fizycznych personal income tax
					osób prawnych corporate income tax	osób fizycznych personal income tax				
w tys. zł										
1	<b>WOJEWÓDZTWO ..... VOIVODSHIP</b>	<b>2861905,7</b>	<b>1088391,9</b>	<b>376747,2</b>	<b>11705,4</b>	<b>365041,9</b>	<b>335936,8</b>	<b>56911,7</b>		
	<b>PODREGION (SUBREGION) BIAŁOSTOCKI</b>									
	<b>Powiat białostocki</b>									
	Gminy miejsko-wiejskie: Urban-rural gminas:									
2	Choroszcz .....	48225,3	25384,8	13049,4	563,0	12486,5	7384,7	572,8		
3	Czarna Białostocka .....	36923,0	13427,1	4916,1	81,0	4835,1	4002,5	95,0		
4	Łapy .....	74919,1	27883,5	11554,8	189,5	11365,3	8193,8	524,9		
5	Michałowó .....	29436,9	17539,9	3319,6	211,0	3108,6	9751,6	786,1		
6	Supraśl .....	52032,3	30531,0	14663,6	134,5	14529,0	7479,6	162,2		
7	Suraż .....	8640,9	4250,0	528,8	2,1	526,7	2607,0	274,7		
8	Tykocin .....	24083,0	5689,0	1681,6	119,0	1562,6	1689,0	730,4		
9	Wasilków .....	52966,8	28571,2	13691,1	210,6	13480,5	7787,8	137,0		
10	Zabłudów .....	33651,8	16424,6	4999,6	63,2	4936,4	5332,7	1084,1		
	Gminy wiejskie: Rural gminas:									
11	Dobrzyniewo Duże .....	33102,2	12408,3	4763,7	29,3	4734,4	2715,9	451,2		
12	Gródek .....	20979,5	8674,2	2390,9	24,2	2366,7	3425,5	312,0		
13	Juchnowiec Kościelny .....	62511,6	33221,5	14112,1	981,2	13130,9	9691,7	576,1		
14	Poświętne .....	13084,2	4317,1	1064,6	2,1	1062,6	1894,2	496,9		
15	Turośń Kościelna .....	23946,0	11607,7	5024,1	52,5	4971,6	3268,5	455,3		
16	Zawady .....	10133,9	2335,8	437,0	0,4	436,6	581,9	253,4		
	<b>Powiat sokólski</b>									
	Gminy miejsko-wiejskie: Urban-rural gminas:									
17	Dąbrowa Białostocka .....	40012,8	12133,2	4666,6	48,3	4618,3	3282,9	1127,7		
18	Krynki .....	11843,6	4133,0	1208,7	6,0	1202,7	849,4	386,0		
19	Sokółka .....	86623,3	38113,6	14356,9	474,4	13882,5	14220,2	983,1		
20	Suchowola .....	28220,4	6156,6	1576,8	15,0	1561,8	2258,8	751,8		
	Gminy wiejskie: Rural gminas:									
21	Janów .....	18179,0	3624,2	1220,3	12,5	1207,8	887,2	694,1		
22	Korycin .....	14124,5	3268,8	912,5	28,2	884,3	1064,5	482,3		
23	Kuźnica .....	15129,8	5022,1	1865,6	58,5	1807,2	1142,8	333,3		
24	Nowy Dwór .....	10541,2	2105,5	505,3	2,3	503,0	319,5	458,9		
25	Sidra .....	12757,2	3892,3	832,9	-1,7	834,7	971,5	634,2		
26	Szudziałowo .....	12313,4	4618,6	1172,9	8,2	1164,7	856,6	763,8		



ujęte w dochodach i wydatkach powiatów i miast na prawach powiatu.

gminas. They are included in revenue and expenditure of powiats and cities with powiat status.

W tym Of which				dotacje celowe z budżetu państwa targeted grants from the state budget			subwencja ogólna z budżetu państwa general subvention from the state budget		No.
of which				razem total	w tym of which		razem total	w tym część oświatowa which educational part	
podatek od środków transporto- wych tax on means of transport	podatek od czynno- ści cywilno- prawnych tax on civil law transaction	opłata skarbową stamp duty	dochody z majątku revenue from property		na zadania z zakresu administra- cji rządowej for govern- ment admi- nistration tasks	na zadania własne for own tasks			
<b>17908,2</b>	<b>22823,7</b>	<b>4125,0</b>	<b>50088,7</b>	<b>913043,0</b>	<b>739066,4</b>	<b>158868,1</b>	<b>829658,0</b>	<b>531792,7</b>	1
357,5	764,1	37,5	813,6	14974,1	12537,6	2336,0	6806,7	5768,2	2
70,2	326,1	30,2	1158,1	11054,5	9408,5	1578,2	12397,4	6188,6	3
527,9	622,2	66,9	2363,9	25007,4	17751,8	6923,4	20953,4	14102,8	4
49,9	172,1	27,4	690,7	6889,4	5670,4	1219,1	4436,2	4327,3	5
887,1	1026,9	63,6	421,0	12892,9	10347,6	2104,1	8598,2	7190,4	6
7,9	35,9	9,0	83,6	2571,6	2205,0	360,2	1819,2	1380,6	7
73,1	117,5	27,1	145,5	8487,2	7393,4	1006,1	9903,7	5068,5	8
232,1	943,7	58,7	1131,0	15229,8	12935,7	2255,1	9050,3	9004,8	9
46,4	541,3	38,4	497,7	9610,0	7851,1	1675,0	7575,7	5657,9	10
182,3	390,1	28,8	485,6	9564,4	8064,4	1430,0	10734,3	6892,0	11
123,3	181,4	22,4	242,3	6270,6	4963,7	1259,5	5840,1	4418,2	12
451,9	2143,4	51,3	362,2	16143,6	13183,6	2835,5	13071,1	12001,8	13
63,3	61,6	13,6	82,9	4583,4	4002,2	572,6	4183,7	2645,2	14
174,6	415,1	27,1	402,2	6530,3	5441,1	1057,2	5737,0	4727,1	15
18,0	46,6	9,3	181,4	3638,0	3159,8	456,6	4160,2	2034,2	16
181,3	156,7	45,5	789,3	13169,7	11267,7	1839,0	14689,8	6904,2	17
153,0	69,0	13,3	95,8	4154,9	2761,1	1341,3	3555,3	1747,0	18
517,8	745,3	233,2	525,8	28339,6	21099,7	7082,8	19240,1	15872,4	19
46,5	86,3	31,8	231,6	10799,1	8417,8	2139,1	11264,6	5661,0	20
54,3	58,5	15,7	95,8	7588,8	5146,7	2059,9	6966,0	3943,5	21
63,3	43,7	16,3	277,8	5462,3	3930,7	1205,0	5299,4	3020,8	22
13,0	66,0	27,1	443,0	4628,1	3386,3	1230,2	5479,6	2903,5	23
1,6	44,5	9,3	202,5	4348,4	3173,1	1162,3	4087,3	1659,5	24
12,6	43,8	14,7	121,7	4165,4	3531,0	631,3	4699,5	2401,7	25
23,5	72,4	14,8	175,2	3895,4	3253,1	626,4	3785,9	2437,5	26

in thous. zł

TABL. 1 (80). DOCHODY GMIN WEDŁUG RODZAJÓW W 2016 R. (cd.)  
 REVENUE OF GMINAS BY TYPE IN 2016 (cont.)

Lp.	WYSZCZEGÓLNIENIE SPECIFICATION	Ogółem Grand total	dochody własne own revenue					w tym	
			razem total	udziały w podatkach stanowiących dochód budżetu państwa share in income from taxes comprising state budget revenue		podatek od nieru- chomości tax on real estate	podatek rolny agricultural tax		
				razem total	w podatku dochodowym od in				
					osób prawnych corporate income tax			osób fizycznych personal income tax	
w tys. zł									
<b>PODREGION (SUBREGION) ŁOMŻYŃSKI</b>									
<b>Powiat bielski</b>									
Gminy miejskie: Urban gminas:									
1	Bielsk Podlaski .....	85758,3	45742,3	22852,7	2294,0	20558,6	13386,4	218,8	
2	Brańsk .....	15925,3	7574,9	2797,9	163,3	2634,7	1805,8	183,2	
Gminy wiejskie: Rural gminas:									
3	Bielsk Podlaski .....	25008,8	10909,6	3191,6	24,4	3167,2	2612,6	2134,3	
4	Boćki .....	16775,6	4831,7	1073,1	12,1	1061,0	1409,8	926,8	
5	Brańsk .....	22090,9	6826,1	1206,7	-0,2	1206,9	850,1	1275,0	
6	Orla .....	15302,6	10077,1	1084,0	0,5	1083,5	6382,9	845,6	
7	Rudka .....	7766,4	2348,4	609,9	7,6	602,2	288,1	239,0	
8	Wyszki .....	18239,3	5139,7	1355,7	25,3	1330,4	642,8	787,9	
<b>Powiat hajnowski</b>									
Gmina miejska: Urban gmina:									
9	Hajnówka .....	71239,5	31293,9	15137,7	582,6	14555,0	10905,1	75,7	
Gmina miejsko-wiejska: Urban-rural gmina:									
10	Kleszczele .....	8655,4	3059,5	970,1	0,5	969,6	1078,2	240,8	
Gminy wiejskie: Rural gminas:									
11	Białowieża .....	9720,4	5708,3	1427,1	2,1	1424,9	2113,9	80,2	
12	Czeremcha .....	12286,8	4880,3	1804,4	32,9	1771,5	1447,2	112,2	
13	Czyże .....	7425,5	2609,6	652,9	0,1	652,8	458,0	921,3	
14	Dubicze Cerkiewne .....	5982,4	2186,5	562,8	0,0	562,7	526,7	198,1	
15	Hajnówka .....	14413,3	6484,5	1801,5	3,5	1798,0	2298,7	712,0	
16	Narew .....	16079,9	7590,9	1988,4	194,3	1794,2	3172,8	473,0	
17	Narewka .....	16265,8	8728,5	1705,9	77,7	1628,2	3419,0	188,4	

W tym <i>Of which</i>				dotacje celowe z budżetu państwa <i>targeted grants from the state budget</i>			subwencja ogólna z budżetu państwa <i>general subvention from the state budget</i>		No.
<i>of which</i>				razem <i>total</i>	w tym <i>of which</i>		razem <i>total</i>	w tym część oświatowa <i>which educational part</i>	
podatek od środków transportowych <i>tax on means of transport</i>	podatek od czynności cywilnoprawnych <i>tax on civil law transaction</i>	opłata skarbową <i>stamp duty</i>	dochody z majątku <i>revenue from property</i>		na zadania z zakresu administracji rządowej <i>for government administration tasks</i>	na zadania własne <i>for own tasks</i>			
<i>in thous. zł</i>									
729,9	885,6	307,1	1241,7	23559,0	18015,4	5266,4	15174,9	15101,4	1
398,0	77,4	18,0	241,6	4275,2	3735,2	537,5	4062,9	3762,6	2
100,9	199,5	21,5	161,0	7650,1	6005,5	1617,2	6429,4	3979,6	3
17,9	61,5	17,5	176,6	6097,1	4593,7	1473,1	5737,6	2698,8	4
157,1	103,0	13,5	222,8	6862,5	6330,7	516,2	7977,0	3508,4	5
82,4	71,9	13,0	162,5	2967,8	2462,3	296,4	2245,3	2224,4	6
63,0	24,1	6,3	72,6	2342,8	1927,3	412,5	3012,9	1719,9	7
41,6	67,1	16,9	313,1	5995,6	5239,6	738,0	7104,0	3678,3	8
277,4	549,2	152,9	610,5	22669,4	16243,8	5872,1	14745,4	11691,2	9
7,3	42,3	9,7	172,5	2722,6	2065,9	651,3	2873,3	1497,3	10
7,0	65,9	7,8	201,3	1832,2	1237,1	595,2	2179,8	1646,2	11
12,3	42,4	7,2	137,7	3222,2	2430,9	783,4	4172,4	2558,2	12
–	44,7	10,8	180,2	2222,0	1950,5	214,0	2583,7	1759,7	13
1,6	38,0	7,6	251,6	1593,7	1276,7	306,7	2173,1	1572,1	14
43,1	108,2	9,9	72,6	4168,1	3197,5	842,6	3742,6	2842,8	15
203,6	95,0	14,5	234,1	4802,9	3633,9	1142,8	3686,2	2855,4	16
11,2	108,7	17,6	772,7	3612,4	2590,6	884,5	3931,1	3041,1	17

TABL. 1 (80). **DOCHODY GMIN WEDŁUG RODZAJÓW W 2016 R. (cd.)**  
*REVENUE OF GMINAS BY TYPE IN 2016 (cont.)*

Lp.	WYSZCZEGÓLNIENIE SPECIFICATION	Ogółem <i>Grand total</i>	dochody własne <i>own revenue</i>					
			razem <i>total</i>	w tym				
				udziały w podatkach stanowiących dochód budżetu państwa <i>share in income from taxes comprising state budget revenue</i>			podatek od nieru- chomości <i>tax on real estate</i>	podatek rolny <i>agricultural tax</i>
				razem <i>total</i>	w podatku dochodowym od <i>in</i>			
	osób prawnych <i>corporate income tax</i>	osób fizycznych <i>personal income tax</i>						
w tys. zł								
<b>Powiat kolneński</b>								
Gmina miejska: <i>Urban gmina:</i>								
1	Kolno .....	37138,6	15644,3	6208,6	143,3	6065,2	4653,8	90,6
Gmina miejsko-wiejska: <i>Urban-rural gmina:</i>								
2	Stawiski .....	26013,8	5787,0	1858,5	13,8	1844,7	2160,2	367,3
Gminy wiejskie: <i>Rural gminas:</i>								
3	Grabowo .....	15866,0	3872,1	1228,8	2,9	1225,9	880,6	307,2
4	Kolno .....	34016,6	6411,7	2124,2	0,5	2123,7	961,7	681,1
5	Mały Płock .....	18189,9	3152,1	927,0	2,4	924,6	766,4	343,1
6	Turośl .....	26860,8	3621,6	1121,2	4,2	1117,0	561,2	66,6
<b>Powiat łomżyński</b>								
Gminy miejsko-wiejskie: <i>Urban-rural gminas:</i>								
7	Jedwabne .....	20915,4	3955,7	1320,7	3,4	1317,3	791,2	457,3
8	Nowogród .....	15494,5	4427,7	1835,1	3,3	1831,8	937,6	274,6
Gminy wiejskie: <i>Rural gminas:</i>								
9	Łomża .....	40343,4	15033,9	6490,0	82,8	6407,2	4167,1	610,5
10	Miastkowo .....	19888,4	5515,2	1184,3	3,6	1180,7	1842,4	192,8
11	Piątnica .....	39097,1	11625,8	3696,5	140,6	3555,8	4543,6	832,7
12	Przytuły .....	8902,6	1227,9	298,0	1,0	297,0	125,1	211,6
13	Śniadowo .....	21518,0	5171,8	1552,2	23,8	1528,4	1705,6	482,4
14	Wizna .....	13716,0	2429,2	908,5	11,3	897,1	404,2	476,7
15	Zbójna .....	18850,1	3622,5	980,4	4,7	975,6	715,6	37,6
<b>Powiat siemiatycki</b>								
Gmina miejska: <i>Urban gmina:</i>								
16	Siemiatycze .....	48395,6	23414,0	9434,4	317,9	9116,6	8883,7	131,5
Gmina miejsko-wiejska: <i>Urban-rural gmina:</i>								
17	Drohiczyn .....	28877,2	8008,4	1794,6	13,7	1780,9	2634,7	1462,6

W tym <i>Of which</i>									No.
				dotacje celowe z budżetu państwa <i>targeted grants from the state budget</i>			subwencja ogólna z budżetu państwa <i>general subvention from the state budget</i>		
<i>of which</i>				razem <i>total</i>	w tym <i>of which</i>		razem <i>total</i>	w tym część oświatowa <i>which educational part</i>	
podatek od środków transportowych <i>tax on means of transport</i>	podatek od czynności cywilnoprawnych <i>tax on civil law transaction</i>	opłata skarbową <i>stamp duty</i>	dochody z majątku <i>revenue from property</i>		na zadania z zakresu administracji rządowej <i>for government administration tasks</i>	na zadania własne <i>for own tasks</i>			
<i>in thous. zł</i>									
632,1	343,3	140,0	1073,1	9972,1	8757,7	1214,4	9446,7	6838,9	1
124,7	117,5	25,5	84,7	8705,2	7549,3	1106,7	9969,3	5389,4	2
47,8	39,0	16,4	198,9	5977,9	5381,3	577,1	6010,7	3601,5	3
318,2	178,6	20,4	109,6	13029,4	11816,8	986,7	14483,3	7412,3	4
57,6	99,5	16,5	176,9	7272,1	5697,9	1476,2	7748,4	3994,9	5
22,8	98,0	18,6	354,6	11725,6	7810,3	3600,3	11513,5	6241,6	6
124,1	87,4	14,1	73,0	8367,3	7028,1	1319,7	8592,4	4698,0	7
54,0	117,5	15,8	173,3	5171,9	4588,2	562,4	5882,4	3463,0	8
249,0	457,9	37,9	384,4	13954,6	11171,2	2362,2	10915,8	6814,0	9
166,7	149,8	13,2	94,3	7467,2	6369,6	1097,6	6894,2	4158,3	10
212,0	207,1	40,2	205,5	12716,2	10807,5	1348,6	14755,0	8897,9	11
23,9	25,0	5,3	30,7	3278,5	2913,8	278,5	4390,9	1981,2	12
94,5	129,7	24,8	196,7	6863,8	6263,5	465,7	9461,6	4837,8	13
32,3	64,2	18,3	94,2	4933,5	4531,7	398,8	6294,0	3281,7	14
10,5	60,3	14,5	112,0	6972,4	5824,3	1148,1	8231,8	3751,3	15
741,0	352,4	166,7	473,3	15057,9	10329,7	3958,0	9736,2	9736,2	16
100,7	100,1	24,8	472,9	9825,3	6935,8	2181,2	10391,9	7814,3	17

TABL. 1 (80). DOCHODY GMIN WEDŁUG RODZAJÓW W 2016 R. (cd.)  
 REVENUE OF GMINAS BY TYPE IN 2016 (cont.)

Lp.	WYSZCZEGÓLNIENIE SPECIFICATION	Ogółem Grand total	dochody własne own revenue						
			razem total	w tym				podatek od nieru- chomości tax on real estate	podatek rolny agricultural tax
				udziały w podatkach stanowiących dochód budżetu państwa share in income from taxes comprising state budget revenue					
				razem total	w podatku dochodowym od in		osób prawnych corporate income tax		
w tys. zł									
<b>Powiat siemiatycki (dok.) (cont.):</b>									
Gminy wiejskie: Rural gminas:									
1	Dziadkowice .....	9510,7	2406,7	624,1	4,0	620,0	312,6	509,2	
2	Grodzisk .....	14236,0	3750,1	995,4	13,4	982,0	364,6	1064,1	
3	Mielnik .....	19739,8	14744,0	1574,0	355,1	1218,9	11241,1	58,8	
4	Milejczyce .....	7456,1	2560,3	636,3	1,6	634,7	368,0	242,0	
5	Nurzec-Stacja .....	14886,7	3834,2	1407,3	6,1	1401,2	974,0	263,8	
6	Perlejewo .....	10485,5	2905,9	564,6	4,0	560,7	387,1	568,4	
7	Siemiatycze .....	19682,3	7182,4	1713,7	4,7	1708,9	2315,6	750,8	
<b>Powiat wysokomazowiecki</b>									
Gmina miejska: Urban gmina:									
8	Wysokie Mazowieckie .....	41298,0	24132,8	9908,6	678,7	9229,9	6218,9	58,9	
Gminy miejsko-wiejskie: Urban-rural gminas:									
9	Ciechanowiec .....	28846,1	8993,8	3279,7	67,0	3212,7	2020,6	732,8	
10	Czyżew .....	27447,7	10103,2	3436,2	402,0	3034,2	2207,3	999,3	
11	Szepietowo .....	24252,5	8809,7	3173,8	55,9	3117,9	2046,6	998,8	
Gminy wiejskie: Rural gminas:									
12	Klukowo .....	18664,7	5440,7	2165,8	4,7	2161,1	934,4	904,3	
13	Kobylin-Borzymy .....	14687,8	3050,0	560,1	0,7	559,4	564,0	601,0	
14	Kulesze Kościelne .....	13278,1	4367,0	1174,5	1,7	1172,7	1149,0	312,9	
15	Nowe Piekuty .....	16279,1	4384,0	1116,8	5,6	1111,3	629,2	561,8	
16	Sokoły .....	21442,8	6905,2	1869,5	21,8	1847,7	2688,6	829,5	
17	Wysokie Mazowieckie .....	17600,6	7632,4	2028,6	0,4	2028,2	3599,1	756,9	
<b>Powiat zambrowski</b>									
Gmina miejska: Urban gmina:									
18	Zambrów .....	78472,7	31367,2	12550,3	233,5	12316,8	7622,0	154,0	

W tym <i>Of which</i>				dotacje celowe z budżetu państwa <i>targeted grants from the state budget</i>			subwencja ogólna z budżetu państwa <i>general subvention from the state budget</i>		No.
<i>of which</i>				razem <i>total</i>	w tym <i>of which</i>		razem <i>total</i>	w tym część oświatowa <i>which educational part</i>	
podatek od środków transportowych <i>tax on means of transport</i>	podatek od czynności cywilnoprawnych <i>tax on civil law transaction</i>	opłata skarbową <i>stamp duty</i>	dochody z majątku <i>revenue from property</i>		na zadania z zakresu administracji rządowej <i>for government administration tasks</i>	na zadania własne <i>for own tasks</i>			
<i>in thous. zł</i>									
17,6	41,1	13,0	167,1	3351,4	2844,5	503,4	3641,0	1739,8	1
35,9	63,6	18,5	187,5	5046,0	4329,6	716,4	5241,3	3024,3	2
26,7	40,8	9,8	165,6	2083,2	1650,5	400,2	1713,5	1459,8	3
22,3	33,6	9,8	177,0	2322,3	1928,1	394,2	2465,7	1330,7	4
15,1	57,3	14,5	124,4	5425,3	3961,0	1284,3	5461,7	2371,4	5
18,0	49,0	10,4	146,9	3273,3	2985,4	238,2	4075,7	2156,6	6
159,0	219,2	15,1	285,4	6146,8	5249,1	897,7	6055,4	3171,3	7
599,1	357,2	196,4	3233,7	7867,9	6335,6	1042,3	8167,5	8167,5	8
221,0	208,3	39,2	115,2	9347,9	7917,0	1423,4	10504,4	5470,3	9
319,2	186,4	26,8	226,4	9906,7	7042,5	2034,9	7364,4	6095,4	10
699,4	146,8	25,8	228,4	7999,9	7206,5	753,2	7398,8	5647,6	11
163,1	109,3	18,9	253,2	7302,3	5616,2	1686,2	5908,8	4141,3	12
39,1	59,5	12,6	36,4	5477,9	4243,6	876,3	6150,0	3181,6	13
64,5	65,9	12,5	200,9	4597,4	4062,9	489,6	4304,3	2402,3	14
137,4	72,1	14,7	348,3	5168,1	4449,6	680,7	6712,5	4213,4	15
168,7	109,2	22,3	288,9	6637,1	5935,0	676,9	7884,0	4865,5	16
140,8	107,1	20,3	218,1	7034,0	6364,8	608,9	2932,3	1912,8	17
373,1	742,6	203,3	3187,9	25089,5	17814,4	6523,5	20243,7	12936,7	18

TABL. 1 (80). DOCHODY GMIN WEDŁUG RODZAJÓW W 2016 R. (cd.)  
 REVENUE OF GMINAS BY TYPE IN 2016 (cont.)

Lp.	WYSZCZEGÓLNIENIE SPECIFICATION	Ogółem Grand total	dochody własne own revenue						
			razem total	w tym					
				udziały w podatkach stanowiących dochód budżetu państwa share in income from taxes comprising state budget revenue				podatek od nieru- chomości tax on real estate	podatek rolny agricultural tax
				razem total	w podatku dochodowym od in				
	osób prawnych corporate income tax	osób fizycznych personal income tax							
w tys. zł									
<b>Powiat zambrowski (dok.) (cont.)</b>									
Gminy wiejskie: Rural gminas:									
1	Kołaki Kościelne .....	8771,8	2748,3	819,2	0,3	818,9	318,7	191,4	
2	Rutki .....	22512,6	6290,4	1560,6	46,6	1514,1	1711,1	853,4	
3	Szumowo .....	22036,0	10023,6	4580,4	50,4	4530,0	2768,2	610,5	
4	Zambrów .....	31904,0	14613,2	4116,6	278,5	3838,0	6723,5	964,1	
<b>PODREGION (SUBREGION) SUWALSKI</b>									
<b>Powiat augustowski</b>									
Gmina miejska: Urban gmina:									
5	Augustów .....	109559,6	58551,8	21117,9	718,1	20399,8	15994,3	175,7	
Gmina miejsko-wiejska: Urban-rural gmina:									
6	Lipsk .....	19621,6	4704,8	1376,0	7,9	1368,2	1202,3	497,1	
Gminy wiejskie: Rural gminas:									
7	Augustów .....	26249,1	5512,4	1545,1	0,4	1544,7	1336,7	1026,7	
8	Bargłów Kościelny .....	22736,0	5708,1	1390,2	12,6	1377,6	934,1	937,7	
9	Nowinka .....	11444,0	3670,4	1242,5	5,7	1236,8	838,9	203,2	
10	Płaska .....	13665,3	4599,3	1180,9	6,5	1174,4	1194,9	32,3	
11	Sztabin .....	19600,8	4467,4	1181,4	4,3	1177,1	1237,9	436,4	
<b>Powiat grajewski</b>									
Gmina miejska: Urban gmina:									
12	Grajewo .....	84228,7	42766,0	15535,1	755,1	14780,0	15021,4	33,7	
Gminy miejsko-wiejskie: Urban-rural gminas:									
13	Rajgród .....	22757,6	7701,8	1812,0	-2,7	1814,6	3057,1	505,9	
14	Szczuczyn .....	27816,5	7381,3	2419,2	23,0	2396,3	1726,0	296,1	
Gminy wiejskie: Rural gminas:									
15	Grajewo .....	25238,4	6242,9	1788,8	8,8	1779,9	1671,8	406,4	
16	Radziłów .....	21301,4	3868,3	821,5	3,2	818,2	697,5	432,6	
17	Wąsosz .....	15335,5	3215,6	717,1	1,6	715,5	1134,9	316,0	



W tym <i>Of which</i>				dotacje celowe z budżetu państwa <i>targeted grants from the state budget</i>			subwencja ogólna z budżetu państwa <i>general subvention from the state budget</i>		No.
<i>of which</i>				razem <i>total</i>	w tym <i>of which</i>		razem <i>total</i>	w tym część oświatowa <i>which educational part</i>	
podatek od środków transportowych <i>tax on means of transport</i>	podatek od czynności cywilnoprawnych <i>tax on civil law transaction</i>	opłata skarbową <i>stamp duty</i>	dochody z majątku <i>revenue from property</i>		na zadania z zakresu administracji rządowej <i>for government administration tasks</i>	na zadania własne <i>for own tasks</i>			
<i>in thous. zł</i>									
11,3	57,7	13,1	96,4	2975,2	2656,2	319,0	3048,3	1742,6	1
86,2	108,5	20,4	62,8	8565,6	7253,7	1290,9	7656,6	4861,7	2
212,6	167,1	17,4	78,0	6936,3	5506,1	877,7	5076,1	4161,5	3
326,3	273,8	24,0	186,7	11832,1	9897,7	1712,9	5458,7	3707,0	4
453,1	1026,5	273,3	5481,7	30013,7	23300,4	6147,4	20914,8	17374,3	5
31,5	73,6	21,6	426,5	6766,9	5747,4	1014,5	8063,7	4035,6	6
98,7	176,6	18,5	127,5	8920,5	7998,0	856,1	11816,3	6233,3	7
88,3	87,6	19,0	56,5	8042,5	6706,6	1333,0	8971,8	4649,4	8
94,4	138,8	10,2	130,1	3624,6	3166,7	417,6	4149,0	2408,4	9
87,5	101,1	10,5	184,4	3228,9	2652,0	577,0	2814,0	2021,8	10
54,4	128,3	18,1	130,1	6751,3	5952,0	797,3	8369,9	3894,2	11
897,2	617,6	216,9	3757,3	25866,9	20099,1	5289,2	13414,3	13186,5	12
84,6	98,6	24,4	130,5	8358,8	6332,3	1925,2	6371,1	3693,1	13
276,4	106,7	21,8	716,1	9191,2	7207,2	1707,0	9317,5	5534,5	14
146,1	89,9	15,8	125,3	10092,6	8284,9	1803,7	8863,7	4084,9	15
25,1	56,7	24,0	154,6	8135,9	6740,2	1262,5	9055,5	4061,7	16
12,7	53,3	15,9	75,0	6133,5	5227,4	720,6	5986,4	2948,6	17

TABL. 1 (80). **DOCHODY GMIN WEDŁUG RODZAJÓW W 2016 R. (dok.)**  
**REVENUE OF GMINAS BY TYPE IN 2016 (cont.)**

Lp.	WYSZCZEGÓLNIENIE SPECIFICATION	Ogółem <i>Grand total</i>	dochody własne <i>own revenue</i>						
			razem <i>total</i>	w tym				podatek od nieru- chomości <i>tax on real estate</i>	podatek rolny <i>agricultural tax</i>
				udziały w podatkach stanowiących dochód budżetu państwa <i>share in income from taxes comprising state budget revenue</i>					
				razem <i>total</i>	w podatku dochodowym od <i>in</i>		osób prawnych <i>corporate income tax</i>		
w tys. zł									
<b>Powiat moniecki</b>									
Gminy miejsko-wiejskie: <i>Urban-rural gminas:</i>									
1	Goniądz .....	19894,1	6418,7	1393,8	5,5	1388,3	1752,6	354,6	
2	Knyszyn .....	18442,1	4915,0	1431,1	11,8	1419,4	874,0	268,6	
3	Mońki .....	47915,0	16889,3	6725,5	181,3	6544,1	4828,0	598,3	
Gminy wiejskie: <i>Rural gminas:</i>									
4	Jasionówka .....	10449,6	2692,1	1023,6	7,4	1016,2	569,5	292,5	
5	Jaświły .....	17815,1	3975,7	974,1	4,0	970,1	915,1	878,3	
6	Krypno .....	16337,8	3532,6	892,2	1,7	890,6	570,5	427,2	
7	Trzcianne .....	17486,1	3976,9	820,5	4,2	816,3	558,7	425,9	
<b>Powiat sejneński</b>									
Gmina miejska: <i>Urban gmina:</i>									
8	Sejny .....	20143,1	8499,6	3173,4	41,9	3131,6	2030,0	17,6	
Gminy wiejskie: <i>Rural gminas:</i>									
9	Giby .....	12292,0	4647,3	1412,9	9,2	1403,7	850,3	155,5	
10	Krasnopol .....	13769,9	4000,6	1278,1	1,2	1277,0	1043,1	439,4	
11	Puńsk .....	19921,6	7874,1	1818,5	6,6	1812,0	2455,3	538,5	
12	Sejny .....	15452,9	6154,1	1574,6	0,1	1574,5	1681,5	630,0	
<b>Powiat suwalski</b>									
Gminy wiejskie: <i>Rural gminas:</i>									
13	Bakałarzewo .....	12505,5	4781,9	995,3	27,3	968,0	2602,8	339,4	
14	Filipów .....	17965,5	5888,0	1252,6	5,6	1247,0	2487,5	416,3	
15	Jeleniewo .....	11995,7	3978,6	1536,0	1,1	1534,9	1415,3	279,7	
16	Przerośl .....	12111,0	3699,5	898,1	0,3	897,8	1852,6	276,8	
17	Raczki .....	22346,9	6047,6	1998,5	43,9	1954,6	1273,5	648,3	
18	Rutka-Tartak .....	10109,5	2303,2	734,6	0,7	733,9	476,1	240,1	
19	Suwałki .....	37510,5	20404,3	5250,3	50,4	5199,9	9519,9	375,4	
20	Szypłiszki .....	17663,8	6073,8	1222,0	8,3	1213,7	3067,9	543,7	
21	Wiżajny .....	9330,0	2757,2	656,4	2,2	654,2	707,7	313,3	

W tym <i>Of which</i>									No.
of which				dotacje celowe z budżetu państwa <i>targeted grants from the state budget</i>			subwencja ogólna z budżetu państwa <i>general subvention from the state budget</i>		
podatek od środków transportowych <i>tax on means of transport</i>	podatek od czynności cywilnoprawnych <i>tax on civil law transaction</i>	opłata skarbową <i>stamp duty</i>	dochody z majątku <i>revenue from property</i>	razem <i>total</i>	w tym <i>of which</i>		razem <i>total</i>	w tym część oświatowa <i>which educational part</i>	
					na zadania z zakresu administracji rządowej <i>for government administration tasks</i>	na zadania własne <i>for own tasks</i>			
<i>in thous. zł</i>									
114,4	187,5	30,2	93,7	6643,2	5491,4	1122,0	6710,1	3837,7	1
64,8	74,1	20,9	414,4	6130,7	4820,0	1268,1	7321,1	3911,2	2
476,9	349,2	134,2	916,3	15452,8	13327,3	2082,6	15521,8	8756,5	3
36,1	29,3	8,6	264,3	3638,1	3049,5	544,2	4119,3	2257,3	4
92,1	86,0	17,2	218,0	6508,9	5541,1	930,4	7330,5	3547,6	5
12,5	67,9	15,2	150,3	5837,1	4773,1	1030,2	6812,3	3177,7	6
1,5	62,9	18,9	162,0	5813,8	5322,7	452,8	7695,4	3734,3	7
91,5	123,7	66,4	1171,4	4918,9	4022,2	871,8	6724,5	4881,0	8
106,5	61,8	11,7	70,9	3804,5	3241,7	546,6	3503,9	1862,3	9
10,3	76,4	16,3	161,8	5220,0	4542,8	663,5	4549,3	2163,7	10
188,5	61,7	12,9	312,6	5221,6	4519,5	684,2	6640,5	4208,0	11
70,9	122,5	8,9	46,4	5319,1	4712,4	603,7	3965,7	1641,9	12
32,7	78,2	10,9	149,0	4383,0	3647,9	623,8	3340,6	2174,9	13
101,4	97,8	13,8	201,0	6641,8	6001,1	630,8	5435,7	3301,9	14
105,4	97,0	14,1	76,3	4761,2	4117,6	629,0	3255,9	2376,5	15
46,6	86,9	8,2	47,9	4438,4	3920,8	502,2	3964,8	2592,3	16
114,1	99,5	19,5	919,5	6908,7	6211,4	694,3	8881,8	5458,6	17
60,5	76,4	9,2	178,5	3865,6	3446,7	359,8	3931,9	2036,0	18
423,7	395,9	20,5	978,3	11071,4	8152,2	1625,3	4414,4	4386,6	19
19,9	117,3	13,5	273,9	5881,7	5197,1	676,6	5691,8	3635,3	20
32,8	54,1	7,8	218,2	3183,0	2747,6	426,4	3389,8	1955,6	21

TABL. 2 (81). WYDATKI GMIN WEDŁUG RODZAJÓW W 2016 R.  
EXPENDITURE OF GMINAS BY TYPE IN 2016

WYSZCZEGÓLNIENIE SPECIFICATION	Wydatki bieżące Current expenditure							Wydatki majątkowe Property expenditure
	Ogółem Grand total	w tym of which						
		razem total	dotacje grants	świadczenia na rzecz osób fizycznych benefits for natural persons	wydatki bieżące jednostek budżetowych current expenditure of budgetary units			
					razem total	w tym of which		
						wynagrodzenia wages and salaries	zakup materiałów i usług purchase of materials and services	
w tys. zł in thous. zł								
<b>WOJEWÓDZTWO ..... VOIVODSHIP</b>	<b>2725506,4</b>	<b>2442391,3</b>	<b>122857,2</b>	<b>788116,6</b>	<b>1510282,3</b>	<b>810226,5</b>	<b>405157,4</b>	<b>283115,1</b>
<b>PODREGION (SUBREGION) BIAŁOSTOCKI</b>								
<b>Powiat białostocki</b>								
Gminy miejsko-wiejskie: Urban-rural gminas:								
Choroszcz .....	43806,4	37672,2	1100,9	13136,3	23201,7	12209,8	7442,9	6134,2
Czarna Białostocka .....	36646,0	30308,9	1093,5	10667,3	18307,5	10555,2	4870,4	6337,1
Łapy .....	71107,4	65106,5	4527,8	22841,0	36564,4	21720,8	8387,0	6000,9
Michałowó .....	26113,4	25185,6	1953,0	6309,0	16604,6	7308,8	6465,3	927,8
Supraśl .....	47512,6	36609,2	2146,7	12174,0	22031,3	11392,2	7294,0	10903,4
Suraż .....	7680,1	7352,4	200,5	2271,3	4821,9	2555,8	1304,6	327,7
Tykocin .....	23460,8	21582,5	1315,8	7347,9	12818,2	7101,1	2940,0	1878,2
Wasilków .....	51394,6	48173,2	4738,9	14281,9	28936,5	15342,4	8762,6	3221,4
Zabłudów .....	36060,1	29631,7	1247,1	8394,8	19693,7	9255,7	6750,0	6428,4
Gminy wiejskie: Rural gminas:								
Dobrzyniewo Duże .....	30082,8	27564,1	696,7	8714,3	17948,8	8347,8	6996,0	2518,7
Gródek .....	20479,3	19375,1	1747,7	5915,2	11464,6	5940,9	2985,0	1104,2
Juchnowiec Kościelny ...	53105,1	45703,5	1455,9	14988,4	29122,8	15076,4	9366,5	7401,6
Poświętne .....	13141,6	11304,0	177,0	4073,8	7031,3	3987,9	1591,8	1837,6
Turośń Kościelna .....	21157,4	19785,4	1908,0	6117,0	11653,2	6152,8	3086,0	1372,1
Zawady .....	10001,7	9521,3	333,2	3362,5	5637,8	2834,3	1518,4	480,3
<b>Powiat sokólski</b>								
Gminy miejsko-wiejskie: Urban-rural gminas:								
Dąbrowa Białostocka ....	38281,0	37766,6	3125,9	12195,8	22136,3	11956,1	5683,3	514,4
Krynki .....	11605,2	10656,6	297,8	3484,2	6829,6	3988,0	1361,2	948,6
Sokółka .....	89537,3	76521,3	3318,0	25419,2	47602,0	28299,3	11158,5	13016,1
Suchowola .....	26305,5	24536,9	724,0	8797,0	14822,6	6685,0	4090,4	1768,6
Gminy wiejskie: Rural gminas:								
Janów .....	18955,3	15688,5	330,0	5147,7	10128,2	5597,6	2164,1	3266,8
Korycin .....	13735,3	12224,0	519,0	4081,3	7413,7	3941,0	1786,3	1511,2
Kuźnica .....	14814,6	12751,6	708,1	3878,0	8103,9	4417,1	2178,7	2063,0
Nowy Dwór .....	12210,7	9616,1	243,7	3228,6	6050,6	3064,6	1636,6	2594,6
Sidra .....	12275,0	11620,2	147,3	3449,2	7989,6	4256,6	1715,8	654,8
Szudziałowo .....	12265,3	11315,5	349,0	3055,8	7711,0	3573,0	1912,5	949,8

TABL. 2 (81). WYDATKI GMIN WEDŁUG RODZAJÓW W 2016 R. (cd.)  
EXPENDITURE OF GMINAS BY TYPE IN 2016 (cont.)

WYSZCZEGÓLNIENIE SPECIFICATION	Ogółem Grand total	Wydatki bieżące Current expenditure						Wydatki majątkowe Property expenditure
		razem total	dotacje grants	świadczenia na rzecz osób fizycznych benefits for natural persons	w tym of which			
					wydatki bieżące jednostek budżetowych current expenditure of budgetary units			
					razem total	w tym of which		
wynagrodzenia wages and salaries	zakup materiałów i usług purchase of materials and services							
w tys. zł in thous. zł								
<b>PODREGION (SUBREGION) ŁOMŻYŃSKI</b>								
<b>Powiat bielski</b>								
Gminy miejskie: Urban gminas:								
Bielsk Podlaski .....	80668,9	72243,5	5093,1	20247,3	46265,3	27558,9	11170,5	8425,5
Brańsk .....	14319,1	13923,6	385,0	4163,0	9306,8	5498,0	2049,2	395,5
Gminy wiejskie: Rural gminas:								
Bielsk Podlaski .....	24949,1	20459,1	193,8	5543,6	14529,8	7147,5	4065,3	4490,0
Boćki .....	16367,8	15304,7	410,9	4282,4	10461,9	4909,0	2725,2	1063,1
Brańsk .....	20831,1	18455,9	358,3	5684,3	12329,6	6159,5	3212,9	2375,1
Orla .....	12479,6	10067,2	392,3	2341,9	7093,7	3759,7	1564,7	2412,5
Rudka .....	7440,0	7437,5	105,3	2027,7	5150,0	2697,8	1515,6	2,5
Wyszki .....	16044,6	15696,6	368,3	5150,2	9954,8	5279,0	2266,7	348,1
<b>Powiat hajnowski</b>								
Gmina miejska: Urban gmina:								
Hajnówka .....	68455,7	63442,6	5620,0	20976,0	36159,1	22007,8	8129,1	5013,1
Gmina miejsko-wiejska: Urban-rural gmina:								
Kleszczele .....	8513,1	7735,4	521,7	2136,2	5059,4	2569,4	1297,0	777,7
Gminy wiejskie: Rural gminas:								
Białowieża .....	8045,1	7981,6	369,1	1826,0	5666,2	3072,0	1339,4	63,5
Czeremcha .....	11171,6	11121,8	382,0	3156,9	7450,7	4530,4	1529,0	49,8
Czyże .....	7305,6	6880,2	231,0	1484,1	5121,0	2588,7	1203,0	425,4
Dubicze Cerkiewne .....	5732,8	5619,7	292,0	1580,4	3722,3	2126,6	935,4	113,1
Hajnówka .....	14439,3	12775,2	769,1	3557,9	8377,1	4260,7	1749,3	1664,1
Narew .....	14487,6	14209,5	575,0	4118,5	9439,7	4678,2	2526,6	278,1
Narewka .....	15418,2	13479,5	909,2	3277,0	9053,1	4818,2	2564,3	1938,8
<b>Powiat kolneński</b>								
Gmina miejska: Urban gmina:								
Kolno .....	34290,1	31884,5	2979,3	9149,2	19504,5	11290,5	4953,2	2405,6
Gmina miejsko-wiejska: Urban-rural gmina:								
Stawiski .....	25117,6	22152,4	1004,6	7943,3	13007,6	7135,4	3195,8	2965,3
Gminy wiejskie: Rural gminas:								
Grabowo .....	15227,6	14893,5	299,5	5329,5	9140,3	5034,2	1831,1	334,1
Kolno .....	33786,0	30624,4	960,0	11617,5	17843,4	9619,5	4151,3	3161,7
Mały Płock .....	18301,3	16821,5	494,5	6024,4	10166,1	5891,9	1981,1	1479,8
Turośl .....	26361,9	22287,1	754,9	8480,3	12883,9	7203,6	2801,0	4074,9

TABL. 2 (81). **WYDATKI GMIN WEDŁUG RODZAJÓW W 2016 R. (cd.)**  
**EXPENDITURE OF GMINAS BY TYPE IN 2016 (cont.)**

WYSZCZEGÓLNIENIE SPECIFICATION	Ogółem Grand total	Wydatki bieżące Current expenditure						Wydatki majątkowe Property expenditure
		razem total	dotacje grants	świadczenia na rzecz osób fizycznych benefits for natural persons	w tym of which			
					wydatki bieżące jednostek budżetowych current expenditure of budgetary units			
					razem total	w tym of which		
wynagrodzenia wages and salaries	zakup materiałów i usług purchase of materials and services							
w tys. zł    in thous. zł								
<b>Powiat łomżyński</b>								
Gminy miejsko-wiejskie: Urban-rural gminas:								
Jedwabne .....	20280,4	19590,7	612,9	7470,7	11414,6	5792,3	3156,3	689,7
Nowogród .....	13913,8	13433,6	381,5	4748,0	8164,8	4432,6	2100,5	480,2
Gminy wiejskie: Rural gminas:								
Łomża .....	39093,7	32549,8	1189,4	11725,0	19547,9	10679,8	5263,4	6543,9
Miastkowo .....	18975,1	17770,8	532,3	7077,8	10144,7	5878,1	2479,6	1204,3
Piątnica .....	37983,3	34370,7	631,6	11133,3	22507,3	12826,9	5481,2	3612,6
Przytuły .....	8957,0	7662,9	113,4	2774,4	4735,2	2663,3	954,6	1294,1
Śniadowo .....	20936,5	19061,3	971,1	5907,6	12059,0	6372,7	3120,3	1875,2
Wizna .....	13504,4	12046,5	722,8	4208,4	7101,7	3796,7	1610,4	1457,9
Zbójna .....	17202,7	17066,9	707,3	6461,4	9578,9	5633,6	1729,4	135,8
<b>Powiat siemiatycki</b>								
Gmina miejska: Urban gmina:								
Siemiatycze .....	46877,4	44571,3	2468,1	12442,2	29348,8	17915,2	6647,7	2306,2
Gmina miejsko-wiejska: Urban-rural gmina:								
Drohiczyn .....	26661,8	22204,0	4125,7	6223,1	11560,7	5094,6	3281,9	4457,7
Gminy wiejskie: Rural gminas:								
Dziadkowice .....	8621,8	8390,7	108,3	2835,7	5373,3	2799,7	1390,6	231,1
Grodzisk .....	12827,5	12513,4	62,8	4131,6	8185,7	4505,6	1757,3	314,0
Mielnik .....	16769,3	15835,3	1732,0	2128,3	9370,7	4237,0	3808,7	934,0
Milejczyce .....	6967,8	6704,5	137,0	1984,1	4560,9	2366,4	1267,0	263,3
Nurzec-Stacja .....	14300,6	12885,0	362,8	4349,5	8037,6	4210,2	2036,5	1415,6
Perlejewo .....	8558,1	8449,6	90,0	2647,9	5677,8	2977,4	1267,5	108,5
Siemiatycze .....	18261,0	16577,8	423,3	5210,5	10842,2	5347,5	3378,8	1683,2
<b>Powiat wysokomazowiecki</b>								
Gmina miejska: Urban gmina:								
Wysokie Mazowieckie ...	35011,9	28793,5	1890,5	6722,0	20167,4	11723,9	5032,3	6218,4
Gminy miejsko-wiejskie: Urban-rural gminas:								
Ciechanowiec .....	27063,3	25910,7	1561,7	8791,7	15210,1	8283,2	4730,4	1152,6
Czyżew .....	27458,5	20869,6	544,5	6903,3	13398,9	6644,4	4214,7	6588,9
Szepietowo .....	22463,6	20936,9	1224,8	6915,0	12638,8	6486,0	3618,2	1526,8

TABL. 2 (81). WYDATKI GMIN WEDŁUG RODZAJÓW W 2016 R. (cd.)  
EXPENDITURE OF GMINAS BY TYPE IN 2016 (cont.)

WYSZCZEGÓLNIENIE SPECIFICATION	Ogółem Grand total	Wydatki bieżące Current expenditure						Wydatki majątkowe Property expenditure
		razem total	dotacje grants	świadczenia na rzecz osób fizycznych benefits for natural persons	w tym of which			
					wydatki bieżące jednostek budżetowych current expenditure of budgetary units			
					razem total	w tym of which		
						wynagrodzenia wages and salaries	zakup materiałów i usług purchase of materials and services	
w tys. zł in thous. zł								
<b>Powiat wysokomazowiecki (dok.) (cont.)</b>								
Gminy wiejskie: Rural gminas:								
Klukowo .....	18312,2	14993,4	220,2	5446,3	9283,0	4734,8	2327,4	3318,8
Kobylin-Borzymy .....	14459,5	11534,9	794,5	4022,2	6704,2	3306,1	1926,4	2924,6
Kulesze Kościelne .....	13851,3	11155,0	100,4	3851,2	7165,5	3477,1	2123,3	2696,3
Nowe Piekuty .....	15684,7	14739,1	244,3	4542,1	9890,1	5392,4	2305,6	945,7
Sokoły .....	19525,6	18133,4	836,9	5833,8	11408,5	5714,5	3538,1	1392,1
Wysokie Mazowieckie ...	17568,3	15273,5	475,9	6082,7	8684,0	3679,2	3291,4	2294,8
<b>Powiat zambrowski</b>								
Gmina miejska: Urban gmina:								
Zambrów .....	76138,6	66582,8	4041,5	20880,3	41562,3	23344,2	12211,9	9555,7
Gminy wiejskie: Rural gminas:								
Kołaki Kościelne .....	8563,0	8534,6	413,2	2583,0	5464,0	2872,9	1431,8	28,4
Rutki .....	20999,5	19380,4	497,1	7514,2	11339,2	6045,5	2764,4	1619,2
Szumowo .....	21147,6	17313,3	985,6	5301,2	11009,4	5740,0	3209,1	3834,3
Zambrów .....	30493,2	24371,3	304,9	9993,3	14026,4	6070,4	5565,9	6121,9
<b>PODREGION (SUBREGION) SUWALSKI</b>								
<b>Powiat augustowski</b>								
Gmina miejska: Urban gmina:								
Augustów .....	103510,7	93353,5	7220,0	25614,1	59720,8	30478,5	20131,8	10157,2
Gmina miejsko-wiejska: Urban-rural gmina:								
Lipsk .....	18964,0	18205,4	843,4	5809,2	11373,7	6150,3	2569,9	758,7
Gminy wiejskie: Rural gminas:								
Augustów .....	24594,8	23095,4	929,0	7682,9	14377,3	7712,9	3615,4	1499,3
Bargłów Kościelny .....	23389,6	19264,8	217,0	7217,7	11794,3	6021,0	3169,8	4124,8
Nowinka .....	10427,1	10212,0	378,1	3253,0	6307,4	3417,6	1739,3	215,1
Płaska .....	9922,4	9902,1	520,0	3196,1	5847,9	3095,1	1693,6	20,3
Sztabin .....	18947,3	17808,7	844,0	5693,9	11140,1	5723,8	2572,5	1138,6
<b>Powiat grajewski</b>								
Gmina miejska: Urban gmina:								
Grajewo .....	80696,8	71773,8	3520,9	22256,8	45228,8	27104,0	10918,8	8923,0

TABL. 2 (81). **WYDATKI GMIN WEDŁUG RODZAJÓW W 2016 R. (dok.)**  
**EXPENDITURE OF GMINAS BY TYPE IN 2016 (cont.)**

WYSZCZEGÓLNIENIE SPECIFICATION	Ogółem Grand total	Wydatki bieżące Current expenditure						Wydatki majątkowe Property expenditure
		razem total	dotacje grants	świadczenia na rzecz osób fizycznych benefits for natural persons	w tym of which			
					wydatki bieżące jednostek budżetowych current expenditure of budgetary units			
					razem total	w tym of which		
wynagrodzenia wages and salaries	zakup materiałów i usług purchase of materials and services							
w tys. zł in thous. zł								
<b>Powiat grajewski (dok.) (cont.)</b>								
Gminy miejsko-wiejskie: Urban-rural gminas:								
Rajgród .....	23524,6	18878,5	1578,1	7262,1	9943,5	4826,8	2961,8	4646,2
Szczuczyn .....	26163,8	20174,6	708,2	7761,5	11455,0	6177,9	2971,3	5989,2
Gminy wiejskie: Rural gminas:								
Grajewo .....	25576,9	22884,7	364,5	8424,0	13891,3	7279,2	3654,8	2692,2
Radziłów .....	19652,7	17330,8	868,4	6629,9	9727,8	4845,3	2311,8	2321,9
Wąsosz .....	13812,9	12599,1	536,2	5814,8	6208,4	3984,8	1198,9	1213,9
<b>Powiat moniecki</b>								
Gminy miejsko-wiejskie: Urban-rural gminas:								
Goniądz .....	18849,3	18331,6	834,7	5969,3	11323,2	5215,6	3584,0	517,8
Knyszyn .....	17773,9	16430,8	428,9	5306,0	10611,6	6250,2	2316,2	1343,1
Mońki .....	45168,4	44345,4	1928,7	13673,0	28429,8	15521,4	7297,8	823,0
Gminy wiejskie: Rural gminas:								
Jasionówka .....	9829,3	9256,6	332,1	3600,4	5191,1	3226,0	950,3	572,7
Jaświły .....	17291,5	17012,7	456,1	5414,8	11046,6	5403,6	2878,4	278,8
Krypno .....	15334,1	13795,5	1029,2	4604,0	8052,1	4040,8	2389,1	1538,6
Trzcianne .....	16947,5	15136,6	1063,3	4985,3	8976,1	4502,5	2480,9	1810,9
<b>Powiat sejneński</b>								
Gmina miejska: Urban gmina:								
Sejny .....	18674,4	18631,8	2253,2	4568,5	11452,5	6045,4	3753,8	42,6
Gminy wiejskie: Rural gminas:								
Giby .....	11451,9	10705,3	166,0	3563,3	6750,5	3673,4	1731,1	746,6
Krasnopol .....	13434,2	12058,4	474,3	4548,1	7003,8	3599,7	1918,7	1375,8
Puńsk .....	21905,7	17728,0	800,3	4603,8	12178,5	6462,6	3161,5	4177,7
Sejny .....	13921,4	12857,0	75,0	4585,1	8168,7	3713,6	2066,5	1064,4
<b>Powiat suwalski</b>								
Gminy wiejskie: Rural gminas:								
Bakalarzewo .....	12386,4	10278,4	249,3	3438,0	6525,0	3147,5	2006,7	2108,0
Filipów .....	16603,1	15401,0	390,2	5976,2	8958,5	4604,4	2375,7	1202,1
Jeleniewo .....	11944,5	11347,9	540,7	4226,2	6530,5	3452,5	1661,9	596,6
Przerósł .....	11423,6	11358,0	343,0	4026,2	6882,2	3737,0	1480,8	65,6
Raczki .....	21772,8	19340,4	1126,7	6343,9	11750,0	6373,9	3236,5	2432,4
Rutka-Tartak .....	9414,6	8225,1	177,7	3368,0	4674,6	2652,3	884,6	1189,5
Suwałki .....	35299,3	27695,4	2939,7	8076,9	16495,6	8377,1	4583,6	7603,8
Szypłiszki .....	16899,1	15090,7	1175,7	5165,3	8597,4	4195,0	2283,7	1808,4
Wiżajny .....	9076,5	8604,5	162,6	3187,8	5192,1	2773,3	1378,6	472,0



TABL. 3 (82). WYDATKI GMIN WEDŁUG DZIAŁÓW W 2016 R.  
EXPENDITURE OF GMINAS BY DIVISION IN 2016

WYSZCZEGÓLNIENIE SPECIFICATION	Ogółem Total	W tym Of which									
		rolnictwo i łowiectwo agriculture and hunting	transport i łączność transport and communication	gospodarka mieszkaniowa dwelling economy	administracja publiczna public administration	oświata i wychowanie education	ochrona zdrowia health care	pomoc społeczna i pozostałe zadania w zakresie polityki społecznej social assistance and other tasks in sphere of social policy	gospodarka komunalna i ochrona środowiska municipal economy and environmental protection	kultura i ochrona dziedzictwa narodowego culture and protection of national heritage	kultura fizyczna physical education
		w tys. zł in thous. zł									
<b>WOJEWÓDZTWO VOIVODSHIP</b>	<b>2725506,4</b>	<b>77950,6</b>	<b>224034,9</b>	<b>41743,8</b>	<b>265196,3</b>	<b>866069,7</b>	<b>15718,4</b>	<b>850661,6</b>	<b>166548,1</b>	<b>78686,5</b>	<b>42380,9</b>
<b>PODREGION (SUBREGION) BIAŁOSTOCKI</b>											
<b>Powiat białostocki</b>											
Gminy miejsko-wiejskie: Urban-rural gminas:											
Choroszcz .....	43806,4	362,0	5302,1	1541,3	4062,2	12782,9	186,8	14307,8	1717,8	1213,5	200,8
Czarna Białostocka	36646,0	130,3	1700,1	841,1	5477,0	11121,5	619,5	11681,2	2270,0	974,2	528,3
Łapy .....	71107,4	306,9	3917,8	753,4	4040,8	24835,4	312,8	27419,6	3786,6	2057,9	878,7
Michałowice .....	26113,4	825,2	2073,8	596,1	2790,7	6422,1	142,0	7500,9	1200,4	1472,5	1906,2
Supraśl .....	47512,6	474,0	7599,2	1633,7	3563,1	14545,2	361,4	12798,9	3543,5	1243,1	325,8
Suraż .....	7680,1	304,5	382,4	53,7	1266,3	2376,1	27,8	2318,6	429,5	223,8	35,6
Tykocin .....	23460,8	787,0	2021,2	116,3	2123,3	7367,9	80,0	7767,8	982,6	1214,2	71,6
Wasilków .....	51394,6	191,4	3097,8	962,3	3902,7	19664,8	211,3	16617,2	3194,6	1280,8	273,4
Zabłudów .....	36060,1	841,8	4927,5	139,7	2945,9	9332,0	218,5	9092,8	5957,7	1170,1	223,0
Gminy wiejskie: Rural gminas:											
Dobrzyniewo Duże ..	30082,8	685,8	3508,9	275,5	2164,5	9901,0	73,6	9044,2	1659,6	785,3	172,5
Gródek .....	20479,3	412,0	1012,5	571,9	1785,5	6364,3	133,1	6676,1	1276,0	873,6	174,4
Juchnowiec Kościelny	53105,1	1392,6	7419,4	176,7	3867,7	18082,1	242,5	15243,4	3243,8	1526,0	570,3
Poświętne .....	13141,6	504,1	797,3	87,6	1779,0	3530,5	28,7	4484,9	526,0	1064,8	46,9
Turośl Kościelna ....	21157,4	978,8	1145,3	396,0	2323,9	7286,8	78,7	6596,5	957,3	580,0	139,2
Zawady .....	10001,7	449,7	577,7	29,9	1311,6	2939,5	56,7	3331,0	365,2	309,9	-
<b>Powiat sokólski</b>											
Gminy miejsko-wiejskie: Urban-rural gminas:											
Dąbrowa Białostocka	38281,0	1207,9	1049,9	703,4	2999,9	13948,1	204,6	13531,5	1839,9	1108,3	320,4
Krynki .....	11605,2	328,9	169,9	40,5	1590,6	2835,1	35,4	3614,2	1347,5	299,7	136,7
Sokółka .....	89537,3	1078,4	9749,9	562,2	5716,4	31216,3	706,4	28331,3	4923,3	1649,1	3377,2
Suchowola .....	26305,5	1218,6	1755,8	1152,5	2356,2	7716,8	81,1	8908,4	920,6	701,4	690,5
Gminy wiejskie: Rural gminas:											
Janów .....	18955,3	816,8	3541,1	638,9	2045,8	5186,5	65,3	5277,7	451,1	330,0	34,6
Korycin .....	13735,3	602,2	1255,3	238,5	1645,9	4284,1	38,9	4076,8	496,4	555,9	142,5
Kuźnica .....	14814,6	482,3	2169,7	174,6	1716,4	4494,5	120,6	3967,6	848,3	384,7	67,0
Nowy Dwór .....	12210,7	719,2	1631,6	1535,8	1804,9	2420,5	19,1	3147,6	420,9	240,7	-
Sidra .....	12275,0	848,8	927,2	78,8	1411,2	3811,8	33,9	3547,5	1167,9	139,3	0,6
Szudziałowo .....	12265,3	826,1	948,7	69,0	1281,7	3252,5	39,1	3212,6	1468,9	300,4	286,5

TABL. 3 (82). **WYDATKI GMIN WEDŁUG DZIAŁÓW W 2016 R. (cd.)**  
**EXPENDITURE OF GMINAS BY DIVISION IN 2016 (cont.)**

WYSZCZEGÓLNIENIE SPECIFICATION	Ogółem Total	W tym Of which									
		rolnictwo i łowiectwo agriculture and hunting	transport i łączność transport and communication	gospodarka mieszkaniowa dwelling economy	administracja publiczna public administration	oświata i wychowanie education	ochrona zdrowia health care	pomoc społeczna i pozostałe zadania w zakresie polityki społecznej social assistance and other tasks in sphere of social policy	gospodarka komunalna i ochrona środowiska municipal economy and environmental protection	kultura i ochrona dziedzictwa narodowego culture and protection of national heritage	kultura fizyczna physical education
w tys. zł in thous. zł											
<b>PODREGION (SUBREGION) ŁÓDZIŃSKI</b>											
<b>Powiat bielski</b>											
Gminy miejskie: Urban gminas:											
Bielsk Podlaski .....	80668,9	100,4	6132,2	692,7	6935,4	31352,3	802,5	23617,9	5035,0	1821,1	2279,7
Brańsk .....	14319,1	94,1	157,2	679,0	1383,9	4821,6	144,5	4413,2	1309,0	385,0	0,8
Gminy wiejskie: Rural gminas:											
Bielsk Podlaski .....	24949,1	1572,4	4863,8	73,8	3339,1	5999,5	101,7	6097,2	1131,6	517,5	43,0
Boćki .....	16367,8	1461,4	1925,0	161,4	1532,1	5026,5	87,7	4525,9	590,8	521,9	38,1
Brańsk .....	20831,1	1839,3	2405,6	74,8	2324,2	5517,6	51,9	5946,0	1436,6	520,8	28,6
Orla .....	12479,6	1055,6	1282,1	19,4	1920,3	2817,8	51,5	2416,4	673,9	792,3	548,0
Rudka .....	7440,0	382,7	157,7	258,9	1611,9	2160,6	18,4	2233,8	232,4	114,5	14,3
Wyszki .....	16044,6	850,1	228,7	126,9	1922,3	5353,3	31,7	5345,7	893,9	440,7	13,8
<b>Powiat hajnowski</b>											
Gmina miejska: Urban gmina:											
Hajnówka .....	68455,7	16,5	4853,0	1464,8	4330,5	23597,4	504,5	23795,5	4200,1	2222,9	2258,2
Gmina miejsko-wiejska: Urban-rural gmina:											
Kleszczele .....	8513,1	282,1	871,5	524,5	1039,3	2077,5	67,2	2394,9	373,5	504,3	25,4
Gminy wiejskie: Rural gminas:											
Białowieża .....	8045,1	36,4	61,4	109,9	1542,1	2483,9	89,5	2116,0	916,5	358,0	5,2
Czeremcha .....	11171,6	625,4	31,0	150,2	1543,7	3510,7	52,5	3323,2	1193,0	332,4	81,6
Czyże .....	7305,6	784,0	595,5	8,0	1238,5	2204,9	18,5	1613,2	362,7	273,3	19,5
Dubicze Cerkiewne .....	5732,8	350,4	275,5	19,3	1084,5	1697,4	44,4	1353,4	455,0	293,1	2,0
Hajnówka .....	14439,3	552,4	2471,9	20,5	1951,9	3961,4	26,7	3683,3	977,7	415,6	1,9
Narew .....	14487,6	660,6	427,0	16,9	1671,0	4526,7	93,2	4186,5	1801,8	700,2	–
Narewka .....	15418,2	282,4	1396,7	439,7	2087,2	3986,4	58,2	3537,4	1429,6	991,8	104,1
<b>Powiat kolneński</b>											
Gmina miejska: Urban gmina:											
Kolno .....	34290,1	101,6	667,0	1603,2	3845,4	10277,6	183,9	10481,2	3055,4	1341,6	1279,0

TABL. 3 (82). WYDATKI GMIN WEDŁUG DZIAŁÓW W 2016 R. (cd.)  
EXPENDITURE OF GMINAS BY DIVISION IN 2016 (cont.)

WYSZCZEGÓLNIENIE SPECIFICATION	Ogółem Total	W tym Of which									
		rolnictwo i łowiectwo agriculture and hunting	transport i łączność transport and communication	gospodarka mieszkaniowa dwelling economy	administracja publiczna public administration	oświata i wychowanie education	ochrona zdrowia health care	pomoc społeczna i pozostałe zadania w zakresie polityki społecznej social assistance and other tasks in sphere of social policy	gospodarka komunalna i ochrona środowiska municipal economy and environmental protection	kultura i ochrona dziedzictwa narodowego culture and protection of national heritage	kultura fizyczna physical education
w tys. zł in thous. zł											
<b>Powiat kolneński (dok.) (cont.)</b>											
Gmina miejsko-wiejska: Urban-rural gmina:											
Stawiski .....	25117,6	829,0	317,6	357,7	2260,0	10173,2	66,6	8384,7	1184,0	635,2	145,2
Gminy wiejskie: Rural gminas:											
Grabowo .....	15227,6	1076,7	418,6	278,9	1780,3	4569,9	17,9	5402,1	703,1	426,9	13,5
Kolno .....	33786,0	2228,2	3477,4	163,4	3067,4	10013,3	65,2	11977,3	911,3	941,2	18,3
Mały Płock .....	18301,3	679,2	1557,8	2,3	1703,9	7044,6	87,6	5929,0	395,9	497,9	14,2
Turośl .....	26361,9	1007,0	3525,8	-	1646,7	8030,7	74,0	8419,3	1386,7	909,2	402,2
<b>Powiat łomżyński</b>											
Gminy miejsko-wiejskie: Urban-rural gminas:											
Jedwabne .....	20280,4	946,5	491,5	86,2	2391,6	6150,8	73,9	7670,8	1563,2	551,2	20,0
Nowogród .....	13913,8	480,7	382,2	18,1	1803,7	4638,4	42,1	4702,4	718,4	479,9	20,2
Gminy wiejskie: Rural gminas:											
Łomża .....	39093,7	1390,6	5322,1	334,0	2874,1	13519,8	105,8	11658,6	1261,6	956,0	562,8
Miastkowo .....	18975,1	497,4	1225,7	15,2	2058,6	5608,3	53,4	6978,5	974,5	504,8	105,9
Piątnica .....	37983,3	1015,6	1850,1	108,8	3731,5	15997,9	132,9	11551,1	1391,6	560,2	150,1
Przytuly .....	8957,0	509,2	1445,2	0,2	1010,9	2570,7	24,1	2889,9	278,6	82,2	-
Śniadowo .....	20936,5	956,8	2639,8	26,1	2571,5	6558,5	45,8	5947,2	902,8	506,6	110,0
Wizna .....	13504,4	708,0	1655,4	15,1	1332,9	4381,4	62,5	4354,8	503,2	118,2	25,0
Zbójna .....	17202,7	440,2	112,6	38,7	1740,3	5522,5	93,0	6920,9	714,8	718,8	28,3
<b>Powiat siemiatycki</b>											
Gmina miejska: Urban gmina:											
Siemiatycze .....	46877,4	32,7	2680,7	254,7	4504,4	15775,1	401,5	15364,3	2585,0	1923,0	1789,8
Gmina miejsko-wiejska: Urban-rural gmina:											
Drohiczyn .....	26661,8	1040,5	3039,4	1863,6	1833,6	8360,4	108,4	7578,1	970,8	894,4	21,8
Gminy wiejskie: Rural gminas:											
Działkowice .....	8621,8	445,2	303,9	40,3	1065,1	2749,0	43,0	3012,3	385,0	251,1	20,5
Grodzisk .....	12827,5	796,7	156,5	30,6	1521,2	4883,2	85,9	4159,3	587,5	143,5	20,0
Mielnik .....	16769,3	189,4	971,7	479,1	2702,4	3215,8	155,5	2321,7	1216,4	2129,2	131,3
Milejczyce .....	6967,8	408,1	251,2	44,5	1157,9	1949,1	24,1	2164,5	357,3	231,7	-
Nurzec-Stacja .....	14300,6	630,5	1328,0	104,8	1759,5	4001,6	85,4	4769,7	641,6	495,0	36,9
Perlejewo .....	8558,1	607,8	175,7	188,6	1114,2	3151,3	51,0	2675,8	287,1	90,0	5,5
Siemiatycze .....	18261,0	855,3	1690,6	212,4	2007,3	5991,0	54,0	5502,8	911,4	507,2	112,5

TABL. 3 (82). WYDATKI GMIN WEDŁUG DZIAŁÓW W 2016 R. (cd.)  
 EXPENDITURE OF GMINAS BY DIVISION IN 2016 (cont.)

WYSZCZEGÓLNIENIE SPECIFICATION	Ogółem Total	W tym Of which									
		rolnictwo i łowiectwo agriculture and hunting	transport i łączność transport and communication	gospodarka mieszkaniowa dwelling economy	administracja publiczna public administration	oświata i wychoowanie education	ochrona zdrowia health care	pomoc społeczna i pozostałe zadania w zakresie polityki społecznej social assistance and other tasks in sphere of social policy	gospodarka komunalna i ochrona środowiska municipal economy and environmental protection	kultura i ochrona dziedzictwa narodowego culture and protection of national heritage	kultura fizyczna physical education
w tys. zł in thous. zł											
<b>Powiat wysokomazowiecki</b>											
Gmina miejska: Urban gmina:											
Wysokie Mazowieckie	35011,9	28,5	1370,2	490,2	2200,5	13795,7	241,3	7394,3	3780,6	1076,8	3989,7
Gminy miejsko-wiejskie: Urban-rural gminas:											
Ciechanowiec .....	27063,3	1003,3	579,9	266,0	3197,8	8994,2	158,0	8904,6	1824,6	1107,0	41,0
Czyżew .....	27458,5	1274,4	6214,6	392,3	2560,9	6813,4	71,3	6810,8	2021,4	595,5	101,3
Szepietowo .....	22463,6	937,1	1553,2	449,2	2285,0	7419,6	83,6	7348,7	1127,7	545,5	207,8
Gminy wiejskie: Rural gminas:											
Klukowo .....	18312,2	800,9	1578,1	28,3	1501,9	7087,3	73,5	5513,8	652,8	221,2	17,1
Kobylin-Borzymy .....	14459,5	971,3	2634,8	67,5	1260,2	4356,7	24,3	4155,3	566,2	84,7	2,3
Kulesze Kościelne .....	13851,3	537,3	847,5	59,8	1493,2	5690,7	25,1	3882,6	306,2	100,4	2,8
Nowe Piekuty .....	15684,7	1274,3	385,4	559,0	2003,4	5792,4	41,8	4410,0	495,5	256,7	75,8
Sokoły .....	19525,6	736,9	2122,8	346,5	2084,6	6805,8	71,8	5970,7	624,0	463,5	32,5
Wysokie Mazowieckie	17568,3	753,9	2037,6	57,9	2862,6	3737,1	41,6	6587,1	919,6	174,8	37,8
<b>Powiat zambrowski</b>											
Gmina miejska: Urban gmina:											
Zambrów .....	76138,6	45,3	6632,9	117,3	5515,6	25636,5	758,4	23508,2	4791,0	2557,5	5672,9
Gminy wiejskie: Rural gminas:											
Kołaki Kościelne .....	8563,0	350,0	107,4	21,4	1494,5	2404,8	21,0	2785,2	467,2	96,2	–
Rutki .....	20999,5	1012,7	1579,2	15,1	1901,1	6653,0	111,3	7720,3	1043,1	268,5	25,8
Szumowo .....	21147,6	766,4	1504,4	76,5	2669,8	7113,8	436,1	5348,2	1754,9	571,9	48,9
Zambrów .....	30493,2	1103,6	5613,4	86,7	2937,3	7139,7	132,2	10619,7	1478,3	603,1	59,1
<b>PODREGION (SUBREGION) SUWALSKI</b>											
<b>Powiat augustowski</b>											
Gmina miejska: Urban gmina:											
Augustów .....	103510,7	69,4	6243,7	4817,4	7845,6	35020,2	1360,0	30884,5	6932,1	2410,8	5093,8

TABL. 3 (82). WYDATKI GMIN WEDŁUG DZIAŁÓW W 2016 R. (cd.)  
EXPENDITURE OF GMINAS BY DIVISION IN 2016 (cont.)

WYSZCZEGÓLNIENIE SPECIFICATION	Ogółem Total	W tym Of which									
		rolnictwo i łowiectwo agriculture and hunting	transport i łączność transport and communication	gospodarka mieszkaniowa dwelling economy	administracja publiczna public administration	oświata i wychowanie education	ochrona zdrowia health care	pomoc społeczna i pozostałe zadania w zakresie polityki społecznej social assistance and other tasks in sphere of social policy	gospodarka komunalna i ochrona środowiska municipal economy and environmental protection	kultura i ochrona dziedzictwa narodowego culture and protection of national heritage	kultura fizyczna physical education
w tys. zł in thous. zł											
<b>Powiat augustowski</b> (dok.) (cont.)											
Gmina miejsko-wiejska: Urban-rural gmina:											
Lipsk .....	18964,0	624,3	430,3	107,2	2038,7	6209,8	91,6	6976,7	1089,8	680,9	25,1
Gminy wiejskie: Rural gminas:											
Augustów .....	24594,8	985,5	1720,1	122,5	1757,3	9725,3	73,7	7985,1	728,5	880,8	48,7
Bargłów Kościelny	23389,6	903,9	3389,0	780,3	1848,5	6415,6	465,3	7334,9	874,9	147,8	19,9
Nowinka .....	10427,1	230,1	295,7	–	1656,7	3265,0	68,2	3403,3	646,1	305,8	14,8
Plaska .....	9922,4	55,0	129,3	38,2	1281,8	3077,0	69,3	3291,5	666,1	524,7	–
Sztabin .....	18947,3	1258,6	1002,2	232,5	2133,6	6126,9	72,8	6042,6	762,1	630,0	7,2
<b>Powiat grajewski</b>											
Gmina miejska: Urban gmina:											
Grajewo .....	80696,8	21,8	2803,3	1143,3	5749,6	26337,9	871,4	26249,7	7953,1	3428,5	3234,3
Gminy miejsko-wiejskie: Urban-rural gminas:											
Rajgród .....	23524,6	781,2	2108,5	33,6	2392,8	5543,2	79,5	7703,6	2937,5	383,8	328,4
Szczuczyn .....	26163,8	596,3	2393,2	1372,0	2222,7	6340,4	124,9	7897,0	3271,7	772,4	138,1
Gminy wiejskie: Rural gminas:											
Grajewo .....	25576,9	985,9	3768,1	135,1	2867,6	5597,6	33,7	8985,0	1395,3	634,3	–
Radziłów .....	19652,7	1445,4	2190,1	173,7	1368,8	5425,7	55,8	6885,5	526,4	181,4	0,5
Wąsosz .....	13812,9	566,2	1066,4	14,5	2246,6	3342,2	21,2	5316,1	617,4	262,7	2,4
<b>Powiat moniecki</b>											
Gminy miejsko-wiejskie: Urban-rural gminas:											
Goniądz .....	18849,3	795,6	363,7	37,8	1995,8	4827,1	71,5	6238,7	2566,5	523,5	65,0
Knyszyn .....	17773,9	386,5	1209,5	214,8	2181,7	5559,8	156,9	5435,2	1688,2	417,4	69,9
Mońki .....	45168,4	741,6	1427,1	323,4	3516,7	17157,1	242,9	15620,2	2700,2	1626,0	440,0
Gminy wiejskie: Rural gminas:											
Jasionówka .....	9829,3	436,9	479,9	283,6	1114,9	3162,8	36,1	3221,3	309,8	332,1	–
Jaświły .....	17291,5	1077,0	480,1	459,0	1877,2	5696,8	82,3	5846,5	600,0	456,8	13,5
Krypno .....	15334,1	548,1	1395,5	169,2	1281,6	3944,3	68,4	4914,5	1780,5	601,4	244,5
Trzcianne .....	16947,5	783,8	1618,3	0,4	2166,8	4412,3	42,9	5504,9	1645,9	319,7	2,3

TABL. 3 (82). **WYDATKI GMIN WEDŁUG DZIAŁÓW W 2016 R. (dok.)**  
**EXPENDITURE OF GMINAS BY DIVISION IN 2016 (cont.)**

WYSZCZEGÓLNIENIE SPECIFICATION	Ogółem Total	W tym Of which									
		rolnictwo i łowiectwo agriculture and hunting	transport i łączność transport and communication	gospodarka mieszkaniowa dwelling economy	administracja publiczna public administration	oświata i wychowanie education	ochrona zdrowia health care	pomoc społeczna i pozostałe zadania w zakresie polityki społecznej social assistance and other tasks in sphere of social policy	gospodarka komunalna i ochrona środowiska municipal economy and environmental protection	kultura i ochrona dziedzictwa narodowego culture and protection of national heritage	kultura fizyczna physical education
w tys. zł in thous. zł											
<b>Powiat sejneński</b>											
Gmina miejska: Urban gmina:											
Sejny .....	18674,4	1,5	67,4	702,1	1830,4	7678,2	224,4	5156,3	1513,3	780,5	75,6
Gminy wiejskie: Rural gminas:											
Giby .....	11451,9	449,2	61,6	66,7	1795,9	3171,9	23,2	3653,4	651,7	166,0	886,8
Krasnopol .....	13434,2	532,2	1002,6	50,2	1570,9	3669,2	30,0	4912,7	807,9	473,1	–
Puńsk .....	21905,7	692,9	3339,0	312,5	1849,7	7401,8	50,0	4516,2	2400,7	737,2	16,5
Sejny .....	13921,4	698,8	1532,3	36,0	1508,9	3027,3	20,7	5168,2	1025,0	100,2	–
<b>Powiat suwalski</b>											
Gminy wiejskie: Rural gminas:											
Bakałarzewo .....	12386,4	486,6	2233,3	1,1	1459,2	3007,5	53,5	3765,7	799,5	255,7	14,8
Filipów .....	16603,1	669,6	1447,1	39,8	1861,9	4358,9	57,7	6441,6	719,6	358,3	–
Jeleniewo .....	11944,5	604,9	501,2	39,3	1722,2	3562,0	31,6	4287,3	599,0	200,0	–
Przerośl .....	11423,6	418,0	188,1	279,1	1271,0	3968,4	28,0	4174,4	416,7	338,9	3,0
Raczki .....	21772,8	530,6	1666,2	382,2	2037,1	7742,5	70,7	6684,9	941,8	774,0	151,3
Rutka-Tartak .....	9414,6	440,1	1174,3	57,2	1139,9	2417,1	34,0	3440,8	291,6	176,6	13,2
Suwałki .....	35299,3	759,7	6668,3	1088,5	3649,6	9876,5	84,0	9698,3	1801,2	737,1	39,1
Szypliszki .....	16899,1	771,9	1859,3	595,8	1873,7	4988,7	76,2	5383,2	532,8	372,6	17,4
Wiżajny .....	9076,5	411,5	514,6	124,9	1196,8	2623,7	54,8	2770,7	606,7	172,6	–

TABL. 4 (83). DOCHODY I WYDATKI GMIN NA 1 MIESZKAŃCA W 2016 R.  
REVENUE AND EXPENDITURE OF GMINAS PER CAPITA IN 2016

WYSZCZEGÓLNIENIE SPECIFICATION	Dochody Revenue		Wydatki Expenditure		
	ogółem total	w tym własne of which own revenue	ogółem total	w tym of which	
				bieżące current expenditure	inwestycyjne <sup>a</sup> investment expenditure <sup>a</sup>
w zł in zł					
<b>WOJEWÓDZTWO ..... VOIVODSHIP</b>	<b>3770,54</b>	<b>1433,95</b>	<b>3590,83</b>	<b>3217,83</b>	<b>372,67</b>
<b>PODREGION (SUBREGION) BIAŁOSTOCKI</b>					
<b>Powiat białostocki</b>					
Gminy miejsko-wiejskie: Urban-rural gminas:					
Choroszcz .....	3258,91	1715,42	2960,29	2545,76	414,53
Czarna Białostocka .....	3186,04	1158,61	3162,14	2615,32	546,82
Łapy .....	3375,19	1256,18	3203,47	2933,12	270,35
Michałowice .....	4309,94	2568,07	3823,35	3687,50	135,85
Supraśl .....	3548,30	2082,04	3240,09	2496,54	743,55
Suraż .....	4296,80	2113,37	3819,06	3656,10	162,96
Tykocin .....	3799,77	897,60	3701,60	3405,26	296,34
Wasilków .....	3358,49	1811,63	3258,80	3054,54	204,26
Zabłudów .....	3658,20	1785,48	3920,00	3221,19	698,81
Gminy wiejskie: Rural gminas:					
Dobrzyniewo Duże .....	3694,45	1384,86	3357,45	3076,35	281,10
Gródek .....	3918,47	1620,13	3825,04	3618,80	206,24
Juchnowiec Kościelny ...	3969,50	2109,57	3372,18	2902,18	470,00
Poświętne .....	3715,00	1225,75	3731,28	3209,53	521,75
Turośń Kościelna .....	3940,43	1910,10	3481,56	3255,78	225,78
Zawady .....	3598,70	829,47	3551,73	3381,16	170,57
<b>Powiat sokólski</b>					
Gminy miejsko-wiejskie: Urban-rural gminas:					
Dąbrowa Białostocka .....	3366,95	1020,97	3221,22	3177,93	43,29
Krynki .....	3708,07	1293,99	3633,43	3336,45	296,98
Sokółka .....	3334,10	1466,98	3446,26	2945,28	500,98
Suchowola .....	4013,70	875,64	3741,36	3489,81	251,54
Gminy wiejskie: Rural gminas:					
Janów .....	4329,36	863,10	4514,23	3736,25	777,98
Korycin .....	4228,90	978,68	4112,36	3659,89	452,47
Kuźnica .....	3682,11	1222,21	3605,41	3103,34	502,08
Nowy Dwór .....	3878,28	774,66	4492,54	3537,95	954,59
Sidra .....	3584,49	1093,65	3449,00	3265,01	184,00
Szudziałowo .....	4122,33	1546,24	4106,22	3788,26	317,96
<b>PODREGION (SUBREGION) ŁÓMŻYŃSKI</b>					
<b>Powiat bielski</b>					
Gminy miejskie: Urban gminas:					
Bielsk Podlaski .....	3306,28	1763,53	3110,07	2785,24	324,83
Brańsk .....	4190,88	1993,39	3768,19	3664,11	104,08

a Łącznie z dotacjami na finansowanie zadań inwestycyjnych samorządowych zakładów budżetowych.  
a Including grants for financing investment tasks of local government budgetary establishments.

TABL. 4 (83). **DOCHODY I WYDATKI GMIN NA 1 MIESZKAŃCA W 2016 R. (cd.)**  
**REVENUE AND EXPENDITURE OF GMINAS PER CAPITA IN 2016 (cont.)**

WYSZCZEGÓLNIENIE SPECIFICATION	Dochody Revenue		Wydatki Expenditure		
	ogółem total	w tym własne of which own revenue	ogółem total	w tym of which	
				bieżące current expenditure	inwestycyjne <sup>a</sup> investment expenditure <sup>a</sup>
w zł in zł					
<b>Powiat bielski (dok.) (cont.)</b>					
Gminy wiejskie: Rural gminas:					
Bielsk Podlaski .....	3653,58	1593,81	3644,86	2988,91	655,95
Boćki .....	3734,55	1075,63	3643,77	3407,10	236,67
Brańsk .....	3730,95	1152,86	3518,17	3117,03	401,14
Orla .....	5401,56	3557,04	4405,09	3553,54	851,55
Rudka .....	4036,59	1220,59	3866,94	3865,63	1,31
Wyszki .....	4047,79	1140,64	3560,73	3483,48	77,24
<b>Powiat hajnowski</b>					
Gmina miejska: Urban gmina:					
Hajnówka .....	3362,74	1477,17	3231,33	2994,70	236,63
Gmina miejsko-wiejska: Urban-rural gmina:					
Kleszczele .....	3303,57	1167,76	3249,29	2952,44	296,85
Gminy wiejskie: Rural gminas:					
Białowieża .....	4324,00	2539,26	3578,78	3550,53	28,25
Czeremcha .....	3723,26	1478,87	3385,32	3370,24	15,08
Czyże .....	3549,49	1247,43	3492,16	3288,83	203,34
Dubicze Cerkiewne .....	3769,64	1377,74	3612,36	3541,07	71,30
Hajnówka .....	3687,22	1658,85	3693,86	3268,16	425,71
Narew .....	4450,57	2100,98	4009,86	3932,88	76,98
Narewka .....	4316,82	2316,47	4091,89	3577,35	514,53
<b>Powiat kolneński</b>					
Gmina miejska: Urban gmina:					
Kolno .....	3549,18	1495,06	3276,96	3047,07	229,89
Gmina miejsko-wiejska: Urban-rural gmina:					
Stawiski .....	4129,83	918,72	3987,56	3516,80	470,75
Gminy wiejskie: Rural gminas:					
Grabowo .....	4454,23	1087,05	4275,01	4181,22	93,79
Kolno .....	3898,31	734,78	3871,88	3509,55	362,33
Mały Płock .....	3731,27	646,59	3754,12	3450,57	303,55
Turośl .....	5223,80	704,33	5126,79	4334,32	792,47
<b>Powiat łomżyński</b>					
Gminy miejsko-wiejskie: Urban-rural gminas:					
Jedwabne .....	3868,93	731,72	3751,47	3623,89	81,34
Nowogród .....	3807,00	1087,89	3418,62	3300,64	117,98

a Łącznie z dotacjami na finansowanie zadań inwestycyjnych samorządowych zakładów budżetowych.  
a Including grants for financing investment tasks of local government budgetary establishments.



TABL. 4 (83). **DOCHODY I WYDATKI GMIN NA 1 MIESZKAŃCA W 2016 R. (cd.)**  
**REVENUE AND EXPENDITURE OF GMINAS PER CAPITA IN 2016 (cont.)**

WYSZCZEGÓLNIENIE SPECIFICATION	Dochody Revenue		Wydatki Expenditure		
	ogółem total	w tym własne of which own revenue	ogółem total	w tym of which	
				bieżące current expenditure	inwestycyjne <sup>a</sup> investment expenditure <sup>a</sup>
w zł in zł					
<b>Powiat łomżyński (dok.)</b> (cont.)					
Gminy wiejskie: Rural gminas:					
Łomża .....	3706,33	1381,16	3591,52	2990,33	601,19
Miastkowo .....	4616,63	1280,22	4404,62	4125,06	279,56
Piątnica .....	3650,86	1085,61	3546,85	3209,52	337,34
Przytuły .....	4121,57	568,49	4146,75	3547,63	599,11
Śniadowo .....	3948,26	948,95	3841,56	3497,49	344,07
Wizna .....	3313,83	586,90	3262,72	2910,49	352,23
Zbójna .....	4449,99	855,17	4061,07	4029,00	32,06
<b>Powiat siemiatycki</b>					
Gmina miejska: Urban gmina:					
Siemiatycze .....	3303,00	1598,01	3199,39	3041,99	157,40
Gmina miejsko-wiejska: Urban-rural gmina:					
Drohiczyn .....	4433,78	1229,60	4093,62	3409,18	684,44
Gminy wiejskie: Rural gminas:					
Dziadkowice .....	3326,58	841,81	3015,66	2934,84	80,82
Grodzisk .....	3296,90	868,48	2970,69	2897,96	72,73
Mielnik .....	8034,10	6000,82	6825,12	6444,99	380,13
Milejczyce .....	3985,08	1368,43	3724,08	3583,36	140,72
Nurzec-Stacja .....	3658,57	942,28	3514,53	3166,63	347,89
Perlejewo .....	3576,23	991,10	2918,85	2881,85	37,00
Siemiatycze .....	3202,46	1168,63	2971,20	2697,32	273,87
<b>Powiat wysokomazowiecki</b>					
Gmina miejska: Urban gmina:					
Wysokie Mazowieckie ...	4380,83	2559,97	3714,00	3054,36	659,64
Gminy miejsko-wiejskie: Urban-rural gminas:					
Ciechanowiec .....	3255,40	1014,98	3054,21	2924,13	130,08
Czyżew .....	4230,54	1557,21	4232,19	3216,64	1015,56
Szepietowo .....	3404,81	1236,80	3153,67	2939,33	214,34
Gminy wiejskie: Rural gminas:					
Klukowo .....	4172,75	1216,34	4093,95	3351,99	741,96
Kobylin-Borzymy .....	4441,42	922,28	4372,38	3488,01	884,37
Kulesze Kościelne .....	4224,66	1389,43	4407,02	3549,16	857,86
Nowe Piekuty .....	4087,15	1100,67	3937,92	3700,49	237,42
Sokoły .....	3698,94	1191,16	3368,22	3128,07	240,15
Wysokie Mazowieckie ...	3262,40	1414,73	3256,40	2831,06	425,35

<sup>a</sup> Łącznie z dotacjami na finansowanie zadań inwestycyjnych samorządowych zakładów budżetowych.  
<sup>a</sup> Including grants for financing investment tasks of local government budgetary establishments.

TABL. 4 (83). **DOCHODY I WYDATKI GMIN NA 1 MIESZKAŃCA W 2016 R. (cd.)**  
**REVENUE AND EXPENDITURE OF GMINAS PER CAPITA IN 2016 (cont.)**

WYSZCZEGÓLNIENIE SPECIFICATION	Dochody Revenue		Wydatki Expenditure		
	ogółem total	w tym własne of which own revenue	ogółem total	w tym of which	
				bieżące current expenditure	inwestycyjne <sup>a</sup> investment expenditure <sup>a</sup>
w zł in zł					
<b>Powiat zambrowski</b>					
Gmina miejska: Urban gmina:					
Zambrów .....	3531,78	1411,73	3426,73	2996,66	430,07
Gminy wiejskie: Rural gminas:					
Kołaki Kościelne .....	3699,62	1159,15	3611,56	3599,59	11,96
Rutki .....	3938,52	1100,50	3673,81	3390,54	283,27
Szumowo .....	4455,32	2026,61	4275,70	3500,46	775,24
Zambrów .....	3545,68	1624,05	3388,89	2708,52	680,37
<b>PODREGION (SUBREGION) SUWALSKI</b>					
<b>Powiat augustowski</b>					
Gmina miejska: Urban gmina:					
Augustów .....	3604,65	1926,43	3405,63	3071,45	334,18
Gmina miejsko-wiejska: Urban-rural gmina:					
Lipsk .....	3676,52	881,55	3553,32	3411,17	142,15
Gminy wiejskie: Rural gminas:					
Augustów .....	3840,96	806,61	3598,88	3379,49	219,39
Bargłów Kościelny .....	4001,40	1004,60	4116,44	3390,49	725,95
Nowinka .....	3905,81	1252,69	3558,74	3485,33	73,40
Plaska .....	5188,06	1746,14	3767,05	3759,33	7,72
Sztabin .....	3778,82	861,28	3652,84	3433,33	219,50
<b>Powiat grajewski</b>					
Gmina miejska: Urban gmina:					
Grajewo .....	3797,33	1928,05	3638,10	3235,82	402,28
Gminy miejsko-wiejskie: Urban-rural gminas:					
Rajgród .....	4268,12	1444,45	4411,97	3540,60	871,37
Szczuczyn .....	4500,32	1194,20	4232,95	3263,97	968,97
Gminy wiejskie: Rural gminas:					
Grajewo .....	4256,77	1052,94	4313,87	3859,79	454,07
Radziłów .....	4402,03	799,39	4061,32	3581,49	479,82
Wąsosz .....	4072,10	853,86	3667,80	3345,48	322,33
<b>Powiat moniecki</b>					
Gminy miejsko-wiejskie: Urban-rural gminas:					
Goniadz .....	3940,20	1271,29	3733,28	3630,73	102,55
Knyszyn .....	3768,31	1004,28	3631,78	3357,34	274,44
Mońki .....	3167,72	1116,57	2986,14	2931,73	54,41

a Łącznie z dotacjami na finansowanie zadań inwestycyjnych samorządowych zakładów budżetowych.  
a Including grants for financing investment tasks of local government budgetary establishments.

TABL. 4 (83). **DOCHODY I WYDATKI GMIN NA 1 MIESZKAŃCA W 2016 R. (dok.)**  
**REVENUE AND EXPENDITURE OF GMINAS PER CAPITA IN 2016 (cont.)**

WYSZCZEGÓLNIENIE SPECIFICATION	Dochody Revenue		Wydatki Expenditure		
	ogółem total	w tym własne of which own revenue	ogółem total	w tym of which	
				bieżące current expenditure	inwestycyjne <sup>a</sup> investment expenditure <sup>a</sup>
w zł in zł					
<b>Powiat moniecki (dok.)</b> (cont.)					
Gminy wiejskie: Rural gminas:					
Jasionówka .....	3683,32	948,94	3464,69	3262,81	201,88
Jaświły .....	3527,75	787,27	3424,06	3368,85	55,21
Krypno .....	4023,09	869,89	3775,94	3397,06	378,88
Trzcianne .....	3954,33	899,35	3832,53	3423,02	409,52
<b>Powiat sejneński</b>					
Gmina miejska: Urban gmina:					
Sejny .....	3626,77	1530,36	3362,33	3354,66	7,67
Gminy wiejskie: Rural gminas:					
Giby .....	4369,73	1652,09	4071,07	3805,65	265,42
Krasnopol .....	3561,78	1034,81	3474,97	3119,09	355,88
Puńsk .....	4728,60	1869,00	5199,55	4207,94	991,62
Sejny .....	3782,83	1506,50	3407,92	3147,37	260,55
<b>Powiat suwalski</b>					
Gminy wiejskie: Rural gminas:					
Bakalarzewo .....	4013,32	1534,62	3975,09	3298,58	676,50
Filipów .....	4073,82	1335,14	3764,88	3492,28	272,59
Jeleniewo .....	3817,86	1266,27	3801,57	3611,69	189,88
Przerośl .....	4045,09	1235,64	3815,50	3793,59	21,91
Raczki .....	3720,76	1006,93	3625,18	3220,18	404,99
Rutka-Tartak .....	4256,63	969,78	3964,05	3463,22	500,83
Suwałki .....	5015,44	2728,21	4719,78	3703,09	1016,69
Szypliszki .....	4458,31	1533,01	4265,29	3808,87	456,43
Wiżajny .....	3910,30	1155,56	3804,06	3606,24	197,82

a Łącznie z dotacjami na finansowanie zadań inwestycyjnych samorządowych zakładów budżetowych.  
a Including grants for financing investment tasks of local government budgetary establishments.

TABL. 5 (84). DOCHODY POWIATÓW I MIAST NA PRAWACH POWIATU WEDŁUG RODZAJÓW W 2016 R.  
REVENUE OF POWIATS AND CITIES WITH POWIAT STATUS BY TYPE IN 2016

WYSZCZEGÓLNIENIE SPECIFICATION	Ogółem Grand total	W tym Of which									
		dochody własne own revenue				dotacje celowe z budżetu państwa targeted grants from the state budget			subwencja ogólna z budżetu państwa general subvention from the state budget		
		razem total	w tym of which			razem total	w tym of which		razem total	w tym część oświa- towa of which educa- tional part	
			udział w poda- tku do- chodo- wym od osób prawnych share in corporate income tax	udział w poda- tku do- chodo- wym od osób fi- zycznych share in personal income tax	dochody z majątku revenue from property		na zadania z zakresu administracji for govern- ment admini- stration tasks	na zadania własne for own tasks			
w tys. zł in thous. zł											
<b>OGÓŁEM TOTAL</b>											
powiaty ..... powiats	716363,1	214532,9	2432,4	99012,4	14602,3	188762,2	97223,6	38941,7	302109,0	177719,2	
miasta na prawach powiatu ..... cities with powiat status	2259364,8	1179630,7	21990,3	450398,4	128883,6	434342,3	338055,7	83792,0	589148,9	546869,9	
<b>Podregion (Subregion) białostocki</b>											
Powiaty: Powiats:											
białostocki .....	132630,4	66089,8	556,4	25369,6	9934,3	40306,4	16472,9	8714,7	25181,9	9569,1	
sokólski .....	67626,5	12667,5	136,0	7504,3	510,3	18487,4	9238,9	3868,4	36380,6	21681,1	
Miasto na prawach powiatu: City with powiat status:											
Białystok .....	1566060,7	849708,3	16145,3	330472,7	103252,7	274789,5	214584,7	52418,1	388834,5	370461,6	
<b>Podregion (Subregion) łomżyński</b>											
Powiaty: Powiats:											
bielski .....	54603,9	16902,1	527,2	8583,1	482,0	13184,0	6605,2	2748,5	24020,3	16274,0	
hajnowski .....	40798,7	13817,9	186,4	6823,4	148,0	9902,4	7580,1	1281,5	16157,3	10485,9	
kolneński .....	28657,4	7088,3	34,9	3607,7	1160,3	7281,8	6115,3	537,5	13699,2	6231,4	
łomżyński .....	32897,0	9177,8	57,4	4879,8	251,3	11333,2	5247,1	2491,8	10949,5	935,6	
siemiatycki .....	45498,4	12969,1	152,3	4888,7	336,4	10182,1	5603,4	1806,2	21498,8	11699,1	
wysokomazowiecki .....	70379,5	16150,9	258,2	7452,3	207,3	18350,5	5876,3	6260,9	32986,4	21831,3	
zambrowski .....	45196,3	11394,5	115,0	6243,3	305,6	8943,0	6061,9	916,3	24020,9	19454,6	
Miasto na prawach powiatu: City with powiat status:											
Łomża .....	323187,5	148299,5	2630,9	58524,3	5764,0	73161,4	55948,6	15648,7	100138,6	86344,7	
<b>Podregion (Subregion) suwalski</b>											
Powiaty: Powiats:											
augustowski .....	62438,7	13975,3	157,6	7670,2	585,9	16193,7	7351,3	4219,5	32269,6	22090,0	
grajewski .....	50115,2	11549,4	164,6	6049,8	78,9	11908,9	6519,3	2856,3	25871,7	17988,0	
moniecki .....	38124,1	8799,9	45,0	3538,3	57,9	8649,9	5210,5	2254,3	19665,5	12143,2	
sejnerński .....	19455,0	4910,6	12,3	2495,0	164,4	6909,6	4785,5	934,7	7634,9	3559,3	
suwalski .....	27941,8	9040,1	29,1	3906,9	379,8	7129,3	4555,8	50,9	11772,4	3776,9	
Miasto na prawach powiatu: City with powiat status:											
Suwałki .....	370116,6	181622,9	3214,2	61401,3	19866,9	86391,4	67522,5	15725,1	100175,8	90063,7	

TABL. 6 (85). DOCHODY POWIATÓW I MIAST NA PRAWACH POWIATU WEDŁUG DZIAŁÓW W 2016 R.  
REVENUE OF POWIATS AND CITIES WITH POWIAT STATUS BY DIVISION IN 2016

WYSZCZEGÓLNIENIE SPECIFICATION	Ogółem Total	W tym Of which							
		transport i łączność transport and commu- nication	gospo- darka mieszka- niowa dwelling economy	admini- stracja publiczna public adminis- tration	oświata i wycho- wanie education	ochrona zdrowia health care	pomoc społeczna social assistance	pozostałe zadania w zakresie polityki społecznej other tasks in sphere of social policy	eduka- cyjna opieka wychowa- wawcza educatio- nal care
w tys. zł in thous zł									
<b>OGÓŁEM TOTAL</b>									
powiaty ..... <i>powiats</i>	716363,1	71182,0	16407,8	18081,3	9835,3	36100,5	59738,2	23947,3	1897,5
miasta na prawach powiatu ..... <i>cities with powiat status</i>	2259364,8	163512,1	135751,5	48425,6	53436,6	1085,4	361575,0	7362,6	6184,0
<b>Podregion (Subregion) białostocki</b>									
Powiaty: <i>Powiats:</i>									
białostocki .....	132630,4	14334,7	11174,9	4335,1	558,8	12704,4	24859,4	8233,1	99,6
sokółski .....	67626,5	8490,5	545,1	1804,3	270,4	2798,0	846,0	1427,8	195,5
Miasto na prawach powiatu: <i>City with powiat status:</i>									
Białystok .....	1566060,7	129846,6	107245,5	45972,6	29383,0	867,3	232467,1	3737,8	2061,9
<b>Podregion (Subregion) łomżyński</b>									
Powiaty: <i>Powiats:</i>									
bielski .....	54603,9	6070,3	381,0	637,1	400,8	1154,7	4656,4	800,2	3,1
hajnowski .....	40798,7	1996,6	351,3	1083,5	486,8	1040,2	4421,6	1344,1	17,6
kolneński .....	28657,4	688,9	850,2	1028,5	1080,6	1681,8	492,6	1068,5	60,3
łomżyński .....	32897,0	3568,1	128,9	1823,5	–	3381,0	2250,1	3633,5	0,5
siemiatycki .....	45498,4	4207,4	481,2	38,1	2661,0	1107,6	2483,9	678,7	42,9
wysokomazowiecki ..	70379,5	11363,1	314,3	1754,4	1530,8	1334,2	4722,8	1658,2	0,0
zambrowski .....	45196,3	2462,1	522,7	1154,1	442,9	1762,7	2703,5	987,2	133,2
Miasto na prawach powiatu: <i>City with powiat status:</i>									
Łomża .....	323187,5	13851,5	10487,4	1440,0	10067,0	15,4	58234,0	878,5	2560,4
<b>Podregion (Subregion) suwalski</b>									
Powiaty: <i>Powiats:</i>									
augustowski .....	62438,7	6668,9	479,0	1720,8	235,5	2628,8	3528,1	720,9	858,9
grajewski .....	50115,2	4106,2	326,9	1372,8	1511,9	2514,2	1873,4	837,2	221,1
moniecki .....	38124,1	3636,9	153,2	950,1	42,7	1141,0	3186,7	329,3	120,0
sejneński .....	19455,0	2003,1	264,8	90,5	294,7	872,8	634,4	407,7	32,0
suwalski .....	27941,8	1585,1	434,3	288,5	318,3	1979,1	3079,3	1820,7	112,9
Miasto na prawach powiatu: <i>City with powiat status:</i>									
Suwałki .....	370116,6	19814,0	18018,6	1013,0	13986,6	202,7	70873,9	2746,3	1561,7

TABL. 7 (86). **WYDATKI POWIATÓW I MIAST NA PRAWACH POWIATU WEDŁUG RODZAJÓW W 2016 R.**  
**EXPENDITURE OF POWIATS AND CITIES WITH POWIAT STATUS BY TYPE IN 2016**

WYSZCZEGÓLNIENIE SPECIFICATION	Ogółem Grand total	Wydatki bieżące Current expenditure					Wydatki majątkowe Property expenditure	
		razem total	w tym of which				razem total	w tym inwestycyjne <sup>a</sup> of which investment expenditure <sup>a</sup>
			dotacje grants	świadczenia na rzecz osób fizycznych benefits for natural persons	wynagrodzenia wages and salaries	zakup materiałów i usług purchase of materials and services		
w tys. zł in thous zł								
<b>OGÓŁEM TOTAL</b>								
powiaty ..... powiats	688037,1	552684,2	30069,2	26144,0	293206,4	98151,6	135352,9	134622,9
miasta na prawach powiatu ..... cities with powiat status	2210443,2	1961487,0	209364,7	360717,2	728454,4	439439,3	248956,2	242265,8
<b>Podregion (Subregion) białostocki</b>								
Powiaty: Powiats:								
białostocki .....	124119,2	93565,7	2659,6	2993,5	43500,3	18704,5	30553,5	30553,5
sokólski .....	66323,5	51717,6	6370,4	2209,3	26750,1	7681,7	14605,9	14605,9
Miasto na prawach powiatu: City with powiat status:								
Białystok .....	1522131,9	1366707,3	143074,3	238201,9	500646,4	331402,9	155424,6	150044,1
<b>Podregion (Subregion) łomżyński</b>								
Powiaty: Powiats:								
bielski .....	52865,5	41836,8	334,3	1937,1	25976,5	6665,3	11028,7	11028,7
hajnowski .....	38421,3	35458,6	779,4	2180,7	21089,3	5227,2	2962,6	2962,6
kolneński .....	26734,4	22544,7	391,3	1150,3	12620,2	3948,7	4189,7	4189,7
łomżyński .....	31569,1	27464,0	4307,1	1695,3	8619,7	7245,6	4105,1	4105,1
siemiatycki .....	45353,6	35967,5	1534,2	1447,9	19630,3	8144,3	9386,1	9386,1
wysokomazowiecki .....	64685,7	44599,4	3550,2	1882,9	24156,6	8186,6	20086,3	20086,3
zambrowski .....	42980,7	37934,5	1141,2	1545,2	22986,8	5669,5	5046,2	4316,2
Miasto na prawach powiatu: City with powiat status:								
Łomża .....	321416,6	271949,4	33650,8	54178,4	108714,1	42830,2	49467,2	49467,2
<b>Podregion (Subregion) suwalski</b>								
Powiaty: Powiats:								
augustowski .....	62620,1	49151,6	5884,0	2540,9	25509,1	6726,7	13468,5	13468,5
grajewski .....	48220,8	40061,1	205,4	1632,0	23539,7	7417,3	8159,7	8159,7
moniecki .....	36889,2	31792,9	638,9	1402,2	18031,1	6318,8	5096,3	5096,3
sejneński .....	19085,7	16512,6	457,5	1367,8	9662,0	2327,4	2573,1	2573,1
suwalski .....	28168,3	24077,1	1815,7	2158,8	11134,9	3887,9	4091,3	4091,3
Miasto na prawach powiatu: City with powiat status:								
Suwałki .....	366894,7	322830,2	32639,6	68336,9	119094,0	65206,2	44064,5	42754,5

a Łącznie z dotacjami na finansowanie zadań inwestycyjnych samorządowych zakładów budżetowych.  
a Including grants for financing investment tasks of local government budgetary establishments.

TABL. 8 (87). **WYDATKI POWIATÓW I MIAST NA PRAWACH POWIATU WEDŁUG DZIAŁÓW W 2016 R.**  
**EXPENDITURE OF POWIATS AND CITIES WITH POWIAT STATUS BY DIVISION IN 2016**

WYSZCZEGÓLNIENIE SPECIFICATION	Ogółem Total	W tym Of which								
		transport i łączność transport and communication	gospodarka mieszkaniowa dwelling economy	administracja publiczna public administration	oświata i wychoowanie education	ochrona zdrowia health care	pomoc społeczna i pozostałe zadania w zakresie polityki społecznej social assistance and other tasks in sphere of social policy	edukacyjna opieka wychowawcza educational care	gospodarka komunalna i ochrona środowiska municipal economy and environmental protection	kultura i ochrona dziedzictwa narodowego culture and protection of national heritage
w tys. zł in thous. zł										
<b>WOJEWÓDZTWO VOIVODSHIP</b>										
powiaty ..... powiats	688037,1	160128,9	5177,0	73256,3	159413,9	42412,1	129698,0	43379,1	577,1	2089,8
miasta na prawach powiatu ..... cities with powiat status	2210443,2	226756,9	109107,6	119324,2	817769,2	17057,3	501545,6	67474,7	119348,0	55123,0
<b>Podregion (Subregion) białostocki</b>										
Powiaty: Powiats:										
białostocki .....	124119,2	36018,3	1302,3	12080,5	9710,8	15598,9	40977,7	2774,7	159,3	125,9
sokółski .....	66323,5	16342,3	720,8	8278,3	15207,2	2884,7	6431,9	8893,6	37,1	39,9
Miasto na prawach powiatu: City with powiat status:										
Białystok .....	1522131,9	164320,2	79647,6	83700,0	560683,6	12847,2	331439,3	46559,6	84787,3	33064,1
<b>Podregion (Subregion) łomżyński</b>										
Powiaty: Powiats:										
bielski .....	52865,5	12084,8	199,7	6528,1	16529,9	2144,1	8462,3	1278,6	35,0	16,3
hajnowski .....	38421,3	3796,6	488,4	3985,6	9252,2	1058,8	8631,8	3980,1	8,5	61,0
kolneński .....	26734,4	3890,8	254,6	3147,2	7609,6	2087,4	4162,1	898,9	–	51,9
łomżyński .....	31569,1	11336,6	172,3	3854,5	–	3381,0	8786,8	715,3	53,8	1341,8
siemiatycki .....	45353,6	10350,3	395,5	4732,6	14688,9	1316,8	5841,3	1690,9	2,3	36,0
wysokomazowiecki .....	64685,7	22332,2	104,9	5206,4	18774,6	1308,3	8521,3	3543,9	16,4	88,9
zambrowski .....	42980,7	5274,9	368,9	4090,2	16475,3	2127,1	6469,2	3516,8	97,4	32,8
Miasto na prawach powiatu: City with powiat status:										
Łomża .....	321416,6	34634,3	10755,4	17294,8	124337,4	1453,6	75097,5	12407,6	13851,6	10022,5
<b>Podregion (Subregion) suwalski</b>										
Powiaty: Powiats:										
augustowski .....	62620,1	15020,0	244,4	5509,5	18972,8	3709,6	8894,9	4657,3	72,8	19,8
grajewski .....	48220,8	7655,8	263,3	4036,3	17929,7	2632,6	6121,2	4225,3	24,2	37,5
moniecki .....	36889,2	6828,6	141,3	4009,9	6734,2	1241,0	5320,2	5571,1	16,0	73,1
sejneński .....	19085,7	3931,9	196,5	2541,2	3822,4	856,7	2911,2	541,2	19,4	69,6
suwalski .....	28168,3	5265,8	324,0	5256,0	3706,3	2065,1	8166,1	1091,5	35,0	95,4
Miasto na prawach powiatu: City with powiat status:										
Suwałki .....	366894,7	27802,4	18704,6	18329,5	32748,2	2756,5	95008,7	8507,6	20709,1	12036,4

TABL. 9 (88). DOCHODY I WYDATKI POWIATÓW I MIAST NA PRAWACH POWIATU NA 1 MIESZKAŃCA W 2016 R.

REVENUE AND EXPENDITURE OF POWIATS AND CITIES WITH POWIAT STATUS PER CAPITA IN 2016

WYSZCZEGÓLNIENIE SPECIFICATION	Dochody Revenue		Wydatki Expenditure		
	ogółem total	w tym własne of which own revenue	ogółem total	w tym of which	
				bieżące current expenditure	inwestycyjne <sup>a</sup> investment expenditure <sup>a</sup>
w zł in zł					
<b>WOJEWÓDZTWO VOIVODSHIP</b>					
<b>powiaty ..... powiats</b>	<b>943,80</b>	<b>282,65</b>	<b>906,48</b>	<b>728,16</b>	<b>177,36</b>
<b>miasta na prawach powiatu ..... cities with powiat status</b>	<b>5271,88</b>	<b>2752,49</b>	<b>5157,73</b>	<b>4576,83</b>	<b>565,29</b>
<b>Podregion (Subregion) białostocki</b>					
Powiaty: Powiats:					
białostocki .....	909,21	453,06	850,87	641,41	209,45
sokólski .....	980,07	183,58	961,18	749,51	211,67
Miasto na prawach powiatu: City with powiat status:					
Białystok .....	5285,21	2867,63	5136,96	4612,42	506,38
<b>Podregion (Subregion) łomżyński</b>					
Powiaty: Powiats:					
bielski .....	970,58	300,43	939,68	743,65	196,04
hajnowski .....	920,51	311,76	866,87	800,02	66,84
kolneński .....	733,53	181,43	684,30	577,06	107,24
łomżyński .....	640,48	178,68	614,63	534,70	79,92
siemiatycki .....	993,05	283,06	989,89	785,03	204,86
wysokomazowiecki .....	1213,50	278,48	1115,33	768,99	346,33
zambrowski .....	1021,38	257,50	971,31	857,28	97,54
Miasto na prawach powiatu: City with powiat status:					
Łomża .....	5153,19	2364,62	5124,95	4336,21	788,75
<b>Podregion (Subregion) suwalski</b>					
Powiaty: Powiats:					
augustowski .....	1058,32	236,88	1061,39	833,11	228,29
grajewski .....	1039,13	239,47	999,85	830,66	169,19
moniecki .....	920,01	212,36	890,21	767,22	122,98
sejneński .....	947,59	239,18	929,60	804,28	125,33
suwalski .....	778,97	252,02	785,29	671,23	114,06
Miasto na prawach powiatu: City with powiat status:					
Suwałki .....	5322,13	2611,66	5275,80	4642,17	614,79

a Łącznie z dotacjami na finansowanie zadań inwestycyjnych samorządowych zakładów budżetowych.

a Including grants for financing investment tasks of local government budgetary establishments.



## DZIAŁ XIV INWESTYCJE. ŚRODKI TRWAŁE

### Uwagi ogólne

### Inwestycje

**1. Nakłady inwestycyjne** są to nakłady finansowe lub rzeczowe, których celem jest stworzenie nowych środków trwałych lub ulepszenie (przebudowa, rozbudowa, rekonstrukcja lub modernizacja) istniejących obiektów majątku trwałego, a także nakłady na tzw. pierwsze wyposażenie inwestycji.

Nakłady inwestycyjne dzielą się na nakłady na środki trwałe oraz pozostałe nakłady.

**Nakłady na środki trwałe** są to nakłady na:

- budynki i budowle (obejmują budynki i lokale oraz obiekty inżynierii lądowej i wodnej), w tym m.in. roboty budowlano-montażowe, dokumentacje projektowo-kosztorysowe,
- maszyny, urządzenia techniczne i narzędzia (łącznie z przyrządami, ruchomościami i wyposażeniem),
- środki transportu,
- inne, tj. melioracje szczegółowe, koszty ponoszone przy nabyciu gruntów i używanych środków trwałych, inwentarz żywy (stado podstawowe) i zasadzenia wieloletnie, a ponadto odsetki od kredytów i pożyczek inwestycyjnych za okres realizacji inwestycji, z wyjątkiem odsetek nieuwzględnionych w wartości nakładów na środki trwałe przez podmioty stosujące Międzynarodowe Standardy Rachunkowości (MSR), wprowadzone od 1 I 2005 r.

**Pozostałe nakłady** są to nakłady na tzw. pierwsze wyposażenie inwestycji oraz inne koszty związane z realizacją inwestycji. Nakłady te nie zwiększają wartości środków trwałych.

**2.** Nakłady inwestycyjne zaliczono do odpowiednich sekcji Polskiej Klasyfikacji Działalności – PKD 2007 zgodnie z zaklasyfikowaniem działalności inwestora (podmiotu gospodarki narodowej), z wyjątkiem nakładów na obiekty niezwiązane z jego podstawową działalnością, które zaliczono do odpowiedniej sekcji według kryterium przeznaczenia obiektu (dotyczy np. budynków i lokali mieszkalnych, obiektów przeznaczonych dla potrzeb edukacji, ochrony zdrowia, sportu i rekreacji).

**3.** Podziału nakładów inwestycyjnych według podregionów i powiatów dokonano na podstawie faktycznej lokalizacji inwestycji.

## CHAPTER XIV INVESTMENTS. FIXED ASSETS

### General notes

### Investments

**1. Investment outlays** are financial or tangible outlays, the purpose of which is the creation of new fixed assets or the improvement (rebuilding, enlargement, reconstruction or modernization) of existing capital asset items as well as outlays on so-called initial investments.

Investment outlays are divided into outlays on fixed assets and other outlays.

**Outlays on fixed assets** include outlays on:

- buildings and structures (include buildings and places as well as land and water engineering constructions), of which construction and assembly works, design and cost estimate documentations among others,
- machinery, technical equipment and tools (including instruments, movables and endowments),
- transport equipment,
- others, i.e. detailed meliorations, costs incurred for purchasing land and second-hand fixed assets, livestock (basic herd), long-term plantings, interests on investment credits and investment loans for the period of investment realization, except for interests not included in outlays on fixed assets by units that use International Accounting Standards (IAS) implemented since 1 Jan 2005.

**Other outlays** are outlays on so-called initial investments as well as other costs connected with investment realization. These outlays do not increase the value of fixed assets.

**2.** Investment outlays are included into the appropriate sections of the NACE Rev. 2 in accordance with the classification of the investor's activity (entity of the national economy), with the exception of outlays on structures not connected with its basic activity, which were included into the appropriate sections according to the criteria of structure destination (concerning, e.g. residential buildings and places, buildings for education, health care, sport and recreational purposes).

**3.** The division of investment outlays by subregions and powiats was made on the basis of the actual investment location.

## Środki trwałe

1. Do **środków trwałych** zalicza się kompletne i nadające się do użytku składniki majątkowe o przewidywanym okresie używania dłuższym niż rok, w tym również drogi publiczne, ulice i place łącznie z pobocznymi i podbudową, uzbrojenie terenu, zasadzenia wieloletnie, melioracje, budowle wodne, grunty, inwentarz żywy (stado podstawowe) oraz od 1 I 2002 r. spółdzielcze własnościowe prawo do lokalu mieszkalnego i spółdzielcze prawo do lokalu niemieszkalnego (użytkowego).

Dane o środkach trwałych nie obejmują wartości gruntów uznanych od 1 I 1991 r. za środki trwałe zgodnie z rozporządzeniem Rady Ministrów z dnia 12 XII 1990 r. (Dz. U. Nr 90, poz. 529) oraz prawa użytkowania wieczystego gruntu uznanego od 1 I 2002 r. za środki trwałe zgodnie z ustawą o rachunkowości z dnia 29 IX 1994 r. (jednolity tekst Dz. U. 2016 poz. 1047).

2. **Wartość brutto środków trwałych** jest to wartość równa nakładom poniesionym na ich zakup lub wytworzenie, bez potrącenia wartości zużycia (umorzona).

Przez **wartość brutto** środków trwałych w **bieżących cenach ewidencyjnych**, według stanu w dniu 31 XII, należy rozumieć:

- a) w zakresie środków trwałych przekazanych do eksploatacji:
- przed 1 I 1995 r. – wartość w cenach odtworzenia z września 1994 r.,
  - po 1 I 1995 r. – wartość w cenach bieżących nabycia lub wytworzenia,
- b) w podmiotach stosujących Międzynarodowe Standardy Rachunkowości (MSR), wprowadzone od 1 I 2005 r. – również wycenę według wartości godziwej.

3. Podziału środków trwałych według sekcji Polskiej Klasyfikacji Działalności – PKD 2007 w układzie podregionów i powiatów dokonano zgodnie z siedzibą jednostki lokalnej rodzaju działalności.

## Fixed assets

1. **Fixed assets** include asset components and other objects completed and ready for usage, with an expected period of utility exceeding 1 year, of which also public roads, streets and squares, together with shoulders and foundations, development of tracts of land, long-term plantings, meliorations, water structures, land, livestock (basic herd) as well as since 1 Jan 2002 cooperative ownership right to residential premise and cooperative right to non-residential (utilitarian) premise.

Data regarding fixed assets do not include the value of land recognized as fixed assets since 1 Jan 1991, in accordance with the regulation of the Council of Ministers, dated 12 Dec 1990 (Journal of Laws No. 90, item 529) as well as right of perpetual use of land recognized as fixed assets since 1 Jan 2002, in accordance with the Law on Accounting, dated 29 Sep 1994 (uniform text Journal of Laws 2016 item 1047).

2. **Gross value of fixed assets** is the value equal to the outlays incurred on purchasing or manufacturing them, without deducting consumption value (depreciation).

As the **gross value** of fixed assets **at current book-keeping prices** is understood, as of 31 Dec:

- a) within the scope of fixed assets designated for exploitation:
- before 1 Jan 1995 – the value at replacement prices of Sep 1994,
  - after 1 Jan 1995 – the purchasing or manufacturing value at current prices,
- b) in units that use International Accounting Standards (IAS) implemented since 1 Jan 2005 – also revaluation – according to fair value.

3. The division of fixed assets by NACE Rev. 2 sections by subregions and powiats was made according to the seat of local kind-of-activity unit.

## Inwestycje Investments

TABL. 1 (89). NAKŁADY INWESTYCYJNE W PRZEDSIĘBIORSTWACH<sup>a</sup> W 2016 R. (ceny bieżące)  
INVESTMENT OUTLAYS IN ENTERPRISES<sup>a</sup> IN 2016 (current prices)

WYSZCZEGÓLNIENIE SPECIFICATION	Ogółem Grand total	W tym Of which						
		przemysł industry		budownictwo construction	handel; naprawa pojazdów samochodowych <sup>Δ</sup> trade; repair of motor vehicles <sup>Δ</sup>	transport i gospodarka magazynowa transportation and storage	informacja i komunikacja information and communication	działalność finansowa i ubezpieczeniowa financial and insurance activities
		razem total	w tym przetwórstwo przemysłowe of which manufacturing					
w tys. zł in thous. zł								
<b>WOJEWÓDZTWO ..... VOIVODSHIP</b>	<b>2515834</b>	<b>1582786</b>	<b>1114368</b>	<b>102592</b>	<b>311382</b>	<b>187831</b>	<b>47003</b>	<b>24583</b>
<b>Podregion (Subregion) białostocki .....</b>	<b>952578</b>	<b>468591</b>	<b>246363</b>	<b>20538</b>	<b>200658</b>	<b>77823</b>	<b>33558</b>	<b>13054</b>
Powiaty: Powiats:								
białostocki .....	187049	109688	94041	1986	35687	13895	4403	610
sokólski .....	65259	36722	28986	561	20934	3545	1069	201
Miasto na prawach powiatu: City with powiat status:								
Białystok .....	700270	322181	123336	17991	144037	60383	28086	12243
<b>Podregion (Subregion) łomżyński .....</b>	<b>870713</b>	<b>586080</b>	<b>414923</b>	<b>45411</b>	<b>82174</b>	<b>75012</b>	<b>8909</b>	<b>8382</b>
Powiaty: Powiats:								
bielski .....	144534	95873	40212	26603	11910	1338	1842	2140
hajnowski .....	74978	47587	42885	318	10619	2126	644	238
kolneński .....	27841	22560	18063	24	1529	2283	321	277
łomżyński .....	85859	62769	57414	3608	11719	1384	1387	3907
siemiatycki .....	115387	50653	29083	113	2869	59479	1223	189
wysokomazowiecki .....	195471	172095	170106	1198	7255	5205	2207	486
zambrowski .....	92325	74323	43365	308	11523	2886	573	161
Miasto na prawach powiatu: City with powiat status:								
Łomża .....	134318	60220	13795	13239	24750	311	712	984
<b>Podregion (Subregion) suwalski .....</b>	<b>692543</b>	<b>528115</b>	<b>453082</b>	<b>36643</b>	<b>28550</b>	<b>34996</b>	<b>4536</b>	<b>3147</b>
Powiaty: Powiats:								
augustowski .....	314285	279519	276412	518	3910	940	1204	406
grajewski .....	105290	85822	82181	1773	4129	5031	1004	578
moniecki .....	14468	9546	4502	127	1718	427	690	284
sejneński .....	11863	2190	90	-	1394	4345	431	957
suwalski .....	103558	48947	39675	30576	1684	14643	685	258
Miasto na prawach powiatu: City with powiat status:								
Suwałki .....	143079	102091	50222	3649	15715	9610	522	664

a Dane dotyczą podmiotów gospodarczych, w których liczba pracujących przekracza 9 osób; według lokalizacji inwestycji.  
a Data concern economic entities employing more than 9 persons; by investment location.

## Środki trwałe

### Fixed assets

TABL. 2 (90). **WARTOŚĆ BRUTTO ŚRODKÓW TRWAŁYCH W PRZEDSIĘBIORSTWACH<sup>a</sup> W 2016 R. (bieżące ceny ewidencyjne)**

Stan w dniu 31 XII

**GROSS VALUE OF FIXED ASSETS IN ENTERPRISES<sup>a</sup> IN 2016 (current book-keeping prices)**  
As of 31 Dec

WYSZCZEGÓLNIENIE SPECIFICATION	Ogółem Grand total	W tym Of which						
		przemysł industry		budownictwo construction	handel; naprawa pojazdów samochodowych <sup>Δ</sup> trade; repair of motor vehicles <sup>Δ</sup>	transport i gospodarka magazynowa transportation and storage	informacja i komunikacja information and communication	obsługa rynku nieruchomości <sup>Δ</sup> real estate activities
		razem total	w tym przetwórstwo przemysłowe of which manufacturing					
w tys. zł in thous. zł								
<b>WOJEWÓDZTWO ..... VOIVODSHIP</b>	<b>35487702</b>	<b>20031359</b>	<b>12758627</b>	<b>922591</b>	<b>2991283</b>	<b>2229731</b>	<b>1272447</b>	<b>3249844</b>
<b>Podregion (Subregion) białostocki .....</b>	<b>16858581</b>	<b>7821374</b>	<b>3522770</b>	<b>416904</b>	<b>1851719</b>	<b>586845</b>	<b>1221469</b>	<b>1977312</b>
Powiaty: Powiats:								
białostocki .....	2506672	1404523	1122395	74006	365376	225102	19100	155277
sokólski .....	882388	474261	362073	15485	168288	24549	12921	72655
Miasto na prawach powiatu: City with powiat status:								
Białystok .....	13469521	5942590	2038302	327413	1318055	337194	1189448	1749380
<b>Podregion (Subregion) łomżyński .....</b>	<b>11244058</b>	<b>7071836</b>	<b>5207265</b>	<b>312075</b>	<b>747064</b>	<b>1361645</b>	<b>32554</b>	<b>700168</b>
Powiaty: Powiats:								
bielski .....	2336842	1904711	1308588	76685	72891	20747	11722	121805
hajnowski .....	1081672	674917	586861	6030	73673	19107	-	62562
kolneński .....	308855	203708	157654	3402	26467	17581	-	23715
łomżyński .....	733215	604304	594928	13854	73548	3626	-	-
siemiatycki .....	1848950	461197	406398	10817	64990	1186862	-	48568
wysokomazowiecki .....	1440487	1140308	1087722	22202	83450	32159	6116	18945
zambrowski .....	991188	696461	414609	32605	85302	68973	508	53724
Miasto na prawach powiatu: City with powiat status:								
Łomża .....	2502849	1386230	650505	146480	266743	12590	14208	370849
<b>Podregion (Subregion) suwalski .....</b>	<b>7385063</b>	<b>5138149</b>	<b>4028592</b>	<b>193612</b>	<b>392500</b>	<b>281241</b>	<b>18424</b>	<b>572364</b>
Powiaty: Powiats:								
augustowski .....	1915305	1538927	1397805	15160	58911	43914	3135	106556
grajewski .....	1399696	1063119	987675	52884	96108	47551	14236	49445
moniecki .....	446834	295389	258030	1082	17820	-	-	40831
sejneński .....	162999	44347	21621	-	6592	14143	225	259
suwalski .....	344417	138818	130979	61597	24970	53631	-	-
Miasto na prawach powiatu: City with powiat status:								
Suwałki .....	3115812	2057549	1232482	62889	188099	122022	828	375273

<sup>a</sup> Dane dotyczą podmiotów gospodarczych, w których liczba pracujących przekracza 9 osób; podziału środków trwałych według sekcji PKD 2007 dokonano zgodnie z siedzibą jednostki lokalnej rodzaju działalności.

<sup>a</sup> Data concern economic entities employing more than 9 persons; the division of fixed assets by NACE Rev. 2 sections was made according to the abode of local kind-of-activity unit.

## DZIAŁ XV RACHUNKI REGIONALNE

### Uwagi ogólne

1. **Rachunki regionalne** opracowano zgodnie z zasadami „Europejskiego Systemu Rachunków (ESA 2010)”, wprowadzonego rozporządzeniem Parlamentu Europejskiego i Rady (UE) nr 549/2013 z dnia 21 V 2013 r. w sprawie europejskiego systemu rachunków narodowych i regionalnych w Unii Europejskiej (Dz. Urz. UE L 174 z 26 VI 2013 r. z późniejszymi zmianami).

W systemie rachunków regionalnych dla każdego województwa zestawiane są: rachunek produkcji i rachunek tworzenia dochodów według sektorów instytucjonalnych i rodzajów działalności oraz rachunek podziału pierwotnego dochodów i rachunek podziału wtórnego dochodów w sektorze gospodarstw domowych. Dla podregionów obliczane są: produkt krajowy brutto (PKB) i wartość dodana brutto (WDB) według grup rodzajów działalności.

2. Grupowanie danych według województw i podregionów w podziale na rodzaje działalności według Polskiej Klasyfikacji Działalności – PKD 2007 zostało dokonane **metodą jednostek lokalnych rodzaju działalności**, tj. według siedziby i podstawowego rodzaju działalności jednostki lokalnej przedsiębiorstwa.

3. W rachunkach regionalnych uwzględnia się szacunek „szarej gospodarki” oraz „działalności nielegalnej”. Szacunek „szarej gospodarki” w zakresie produkcji ukrytej obejmuje zarejestrowane podmioty gospodarcze z liczbą pracujących do 9 osób (niezależnie od szczególnej formy prawnej), z liczbą pracujących od 10 do 49 osób w sektorze prywatnym (bez spółdzielni) oraz osoby fizyczne z tytułu wykonywania pracy nierejestrowanej, głównie w działalności usługowej (w tym osób świadczących usługi seksualne).

W ramach „działalności nielegalnej” ujęto szacunki dotyczące działalności osób czerpiących korzyści majątkowe z tytułu świadczenia usług prostytucji przez inne osoby, produkcji i handlu narkotykami oraz przemytu papierosów.

4. Dane z rachunków regionalnych za lata 2010–2014 zostały zmienione w stosunku do wcześniej opublikowanych w ślad za rewizją w rocznych rachunkach narodowych, dokonaną stosownie do standardowej procedury dotyczącej nadmiernego deficytu (tzw. notyfikacja fiskalna). Zmiany dotyczyły przeklasyfikowania kolejnych jednostek publicznych do sektora instytucji rządowych i samorządowych.

5. Szczegółowy opis zmian wprowadzonych do rachunków narodowych znajduje się w notatce informacyjnej GUS „Skorygowany szacunek produktu krajowego brutto za 2016 rok” z dnia 23 X 2017 r., dostępnej na stronie:  
<http://stat.gov.pl/obszary-tematyczne/rachunki-narodowe/roczne-rachunki-narodowe/skorygowany-szacunek-produktu-krajowego-brutto-za-2016-rok.9.3.html>.

6. Wyjaśnienia dotyczące rachunków regionalnych (uwagi metodyczne oraz podstawowe pojęcia) zamieszczono w publikacji „Produkt krajowy brutto – Rachunki regionalne w 2015 r.”.

## CHAPTER XV REGIONAL ACCOUNTS

### General notes

1. **Regional accounts** were compiled according to the principles of the European System of Accounts (the ESA 2010), introduced by Regulation No. 549/2013 of the European Parliament and of the Council (EU) of 21 May 2013 on the European system of national and regional accounts in the European Union (Official Journal of the EU L 174, 26 Jun 2013 with later amendments).

The following accounts are compiled in the regional accounts system for each voivodship: the production account and the generation of income account by institutional sectors and kind of activity as well as the allocation of primary income account and the secondary distribution of income account in the households sector. The following categories are calculated for sub-regions: gross domestic product (GDP) and gross value added (GVA) by kind-of-activity groups.

2. Data grouping by voivodships and subregions according to kind of activity by NACE Rev. 2 was conducted applying the **local kind-of-activity unit method**, i.e. by the place of residence and main kind of activity of the local unit of the enterprise.

3. The estimation of scale of the **“hidden economy”** as well as **“illegal activities”** were included in the regional accounts. The estimation of the “hidden economy” in the field of the concealed production covers registered economic entities employing up to 9 persons (irrespective of the specific legal form), employing from 10 to 49 persons in private sector (excluding cooperatives) as well as natural persons engaged in non-registered work, primarily within the service activity (including people providing sexual services).

Within “illegal activities” there were included estimations concerning activity of people deriving profits from exploiting prostitution, production and trafficking of narcotics and smuggling of cigarettes.

4. Data from regional accounts for the years 2010–2014 were changed in relation to those published previously as a consequence of revision in the annual national accounts, made due to the standard excessive deficit procedure (the so-called fiscal notification). Changes concerned reclassification of further public entities into the general government sector.

5. Detailed description of the changes introduced in the national accounts can be found in the CSO news release “Revised estimate of gross domestic product for the year 2016” of 23 Oct 2017, available at website:

<http://stat.gov.pl/en/topics/national-accounts/annual-national-accounts/revised-estimate-of-gross-domestic-product-for-the-year-2016.6.1.html>

6. Explanations concerning regional accounts (methodological notes and basic concepts) are placed in the publication “Gross Domestic Product – Regional Accounts in 2015”.

**Uwaga do tablic 1 i 2**

Dane za 2014 r. zostały zmienione w stosunku do opublikowanych w poprzedniej edycji publikacji; patrz uwagi ogólne, ust. 4 na str. 285.

**Note to tables 1 and 2**

Data for the 2014 year were changed in relations to the data published in the previous edition of the publication; see general notes, item 4 on page 285.

TABL. 1 (91). **PRODUKT KRAJOWY BRUTTO (ceny bieżące)**  
GROSS DOMESTIC PRODUCT (current prices)

WYSZCZEGÓLNIENIE SPECIFICATION	Ogółem Total			Na 1 mieszkańca Per capita			
	w mln zł in mln zł	Polska = 100 Poland = 100	województwo = = 100 voivodship = = 100	w zł in zł	Polska = 100 Poland = 100	województwo = = 100 voivodship = = 100	
<b>WOJEWÓDZTWO ...</b> <b>VOIVODSHIP</b>	2010 2014 <b>2015</b>	32975 38608 <b>39602</b>	2,3 2,2 <b>2,2</b>	100,0 100,0 <b>100,0</b>	27381 32352 <b>33272</b>	73,0 72,4 <b>71,1</b>	100,0 100,0 <b>100,0</b>
Podregiony: Subregions:							
białostocki .....	2010 2014 <b>2015</b>	16255 19120 <b>19707</b>	1,1 1,1 <b>1,1</b>	49,3 49,5 <b>49,8</b>	31965 37429 <b>38578</b>	85,2 83,8 <b>82,4</b>	116,7 115,7 <b>115,9</b>
łomżyński .....	2010 2014 <b>2015</b>	10023 11727 <b>11991</b>	0,7 0,7 <b>0,7</b>	30,4 30,4 <b>30,3</b>	24093 28861 <b>29678</b>	64,2 64,6 <b>63,4</b>	88,0 89,2 <b>89,2</b>
suwalski .....	2010 2014 <b>2015</b>	6698 7760 <b>7903</b>	0,5 0,5 <b>0,4</b>	20,3 20,1 <b>20,0</b>	23940 28098 <b>28701</b>	63,8 62,9 <b>61,3</b>	87,4 86,9 <b>86,3</b>

TABL. 2 (92). **WARTOŚĆ DODANA BRUTTO WEDŁUG RODZAJÓW DZIAŁALNOŚCI (ceny bieżące)**  
GROSS VALUE ADDED BY KINDS OF ACTIVITIES (current prices)

WYSZCZEGÓLNIENIE SPECIFICATION	Ogółem Total	Rolnictwo, leśnictwo, łowiectwo i rybactwo Agriculture, forestry and fishing	Przemysł Pndustry	Budow- nictwo Construc- tion	Handel; napra- wa pojazdów samo- chodowych <sup>a</sup> ; transport i gospodarka magazynowa; zakwatero- wanie i gas- tronomia <sup>a</sup> ; informacja i komunikacja Trade; repair of motor vehi- cles <sup>a</sup> ; transporta- tion and storage; ac- commodation and catering <sup>a</sup> ; information and communication	Działalność finansowa i ubezpie- czeniowa; obsługa rynków nierucho- mości <sup>a</sup> Financial and insu- rance activities; real estate activitis	Pozostałe usługi <sup>a</sup> Other services <sup>a</sup>	
								w mln zł in mln zł
<b>WOJEWÓDZTWO ...</b> <b>VOIVODSHIP</b>	2010 2014 <b>2015</b>	29012 34236 35134	2211 2530 2096	5703 7530 8009	2373 2563 2797	8134 9335 9827	2824 3158 2991	7766 9119 9414
Podregiony: Subregions:								
białostocki .....	2010 2014 <b>2015</b>	14301 16955 <b>17484</b>	534 611 <b>506</b>	2578 3247 <b>3455</b>	1233 1363 <b>1470</b>	4499 5331 <b>5569</b>	1352 1532 <b>1456</b>	4104 4872 <b>5027</b>
łomżyński .....	2010 2014 <b>2015</b>	8818 10399 <b>10638</b>	1035 1185 <b>982</b>	1833 2579 <b>2721</b>	730 775 <b>865</b>	2184 2427 <b>2610</b>	886 947 <b>909</b>	2149 2487 <b>2551</b>
suwalski .....	2010 2014 <b>2015</b>	5893 6882 <b>7012</b>	642 734 <b>608</b>	1292 1705 <b>1833</b>	410 425 <b>461</b>	1451 1577 <b>1647</b>	585 679 <b>626</b>	1513 1761 <b>1836</b>

<sup>a</sup> Patrz uwagi ogólne do publikacji, ust. 5, pkt 1) na str. 12.

<sup>a</sup> See general notes to the publication, item 5, point 1) on page 12.

## DZIAŁ XVI POMIOTY GOSPODARKI NARODOWEJ

### Uwagi ogólne

Prezentowane dane dotyczą podmiotów gospodarki narodowej wpisanych do rejestru REGON i obejmują osoby prawne, jednostki organizacyjne niemające osobowości prawnej oraz osoby fizyczne prowadzące działalność gospodarczą, zaklasyfikowane do poszczególnych sekcji PKD 2007 według przeważającego rodzaju działalności.

Krajowy rejestr urzędowy podmiotów gospodarki narodowej, zwany dalej rejestrem REGON, jest rejestrem administracyjnym prowadzonym przez Prezesa GUS. Zasady prowadzenia rejestru określają przepisy ustawy z dnia 29 VI 1995 r. o statystyce publicznej (jednolity tekst Dz. U. 2016 poz. 1068, z późniejszymi zmianami) oraz przepisy rozporządzenia Rady Ministrów z dnia 30 XI 2015 r. (Dz. U. poz. 2009) z późniejszymi zmianami w sprawie sposobu i metodologii prowadzenia i aktualizacji krajowego rejestru urzędowego podmiotów gospodarki narodowej, wzorów wniosków, ankiet i zaświadczeń.

Podstawową funkcją rejestru REGON jest identyfikowanie podmiotów gospodarki narodowej, co jest realizowane poprzez nadawanie im unikatowych numerów identyfikacyjnych.

Rejestr REGON jest na bieżąco aktualizowany na podstawie danych o podmiotach gospodarki narodowej, przekazywanych drogą elektroniczną z Centralnej Ewidencji i Informacji o Działalności Gospodarczej, Krajowego Rejestru Sądowego, Systemu Informacji Oświatowej oraz Centralnego Rejestru Podmiotów Krajowej Ewidencji Podatników, oraz – w przypadku pozostałych podmiotów – na podstawie wniosków zgłaszanych do właściwych urzędów statystycznych. Kompletność i aktualność rejestru uzależniona jest od terminowej realizacji ww. obowiązku. Ponadto od 2011 r. do aktualizacji rejestru wykorzystywane są informacje z Powszechnego Elektronicznego Systemu Ewidencji Ludności (PESEL) dotyczące zgonów osób fizycznych, które były wpisane do rejestru REGON.

## CHAPTER XVI ENTITIES OF THE NATIONAL ECONOMY

### General notes

*Presented data concern entities of the national economy recorded in the REGON register and include legal persons, organizational entities without legal personality and natural persons conducting economic activity, classified into particular NACE Rev. 2 sections according to the predominant kind of activity.*

*The National Office Business Register, hereinafter referred to as REGON, is an administrative register held by the President of the CSO. The rules for running the register are defined by the regulation of the Council of Ministers dated 29 Jun 1995 on Public Statistics (uniform text Journal of Laws 2016 item 1068, with later amendments) and the provisions of the regulation of the Council of Ministers dated 30 Nov 2015 (Journal of Laws item 2009) with later amendments on the mode and methodology of running and updating the National Official Business Register, application, questionnaire, certificate specimens and detailed condition.*

*The basic function of the REGON register is identification of entities of the national economy, which is accomplished by assigning to them unique identification numbers.*

*The REGON register is updated on a current basis with the use of data on entities of the national economy transferred through the electronic system from the Central Registration and Information on Business, the National Court Register, the Educational Information System as well as the Central Business Entity Register of the National Taxpayer Register, and – for the remaining entities – on the basis of applications submitted to the relevant statistical offices. The completeness and correctness of the register is contingent on the timely compliance with the above-mentioned obligation. In addition, since 2011 the register has been updated with information from the Common Electronic System of Population (PESEL) on the deaths of natural persons, who were registered in the REGON.*

TABL. 1 (93). **PODMIOTY GOSPODARKI NARODOWEJ<sup>a</sup> W REJESTRZE REGON W 2016 R.**  
Stan w dniu 31 XII  
**ENTITIES OF THE NATIONAL ECONOMY<sup>a</sup> IN THE REGON REGISTER IN 2016**  
As of 31 Dec

WYSZCZEGÓLNIENIE SPECIFICATION	Ogółem <sup>b</sup> Grand total <sup>b</sup>	Sektor publiczny Public sector	Sektor prywatny Private sector	Z ogółem Of grand total							osoby fizyczne prowadzące działalność gospodarczą natural persons conducting economic activity	
				osoby prawne i jednostki organizacyjne niemające osobowości prawnej legal persons and organizational entites without legal personality								
				razem total	w tym of which				spółki cywilne civil law partnerships	spółdzielnie cooperatives		fundacje, stowarzyszenia i organizacje społeczne foundations, associations and social organizations
					spółki handlowe comercial companies		w tym z udziałem kapitału zagranicznego of which with foreign capital participation	razem total				
<b>WOJEWÓDZTWO .... VOIVODSHIP</b>	<b>99956</b>	<b>3049</b>	<b>96309</b>	<b>23900</b>	<b>7114</b>	<b>901</b>			<b>5114</b>	<b>498</b>	<b>4061</b>	<b>76056</b>
<b>PODREGION (SUBREGION) BIAŁOSTOCKI .....</b>	<b>51362</b>	<b>980</b>	<b>49975</b>	<b>12736</b>	<b>4845</b>	<b>603</b>	<b>2664</b>	<b>175</b>	<b>1954</b>	<b>38626</b>		
<b>Powiat białostocki .....</b>	<b>12594</b>	<b>259</b>	<b>12284</b>	<b>2414</b>	<b>743</b>	<b>74</b>	<b>491</b>	<b>57</b>	<b>419</b>	<b>10180</b>		
Gminy miejsko-wiejskie: Urban-rural gminas:												
Choroszcz .....	1348	16	1322	262	109	10	52	5	44	1086		
w tym miasto .....	482	14	467	102	33	4	13	4	19	380		
of which city												
Czarna Białostocka .....	833	22	809	171	40	5	22	3	27	662		
w tym miasto .....	689	19	668	143	39	5	18	3	18	546		
of which city												
Łapy .....	1676	38	1631	290	60	3	54	9	55	1386		
w tym miasto .....	1311	32	1272	239	50	2	43	9	41	1072		
of which city												
Michałow .....	392	20	369	120	13	–	14	5	26	272		
w tym miasto .....	233	18	214	65	9	–	6	3	10	168		
of which city												
Supraśl .....	1713	27	1674	343	137	16	83	2	45	1370		
w tym miasto .....	449	18	426	117	34	6	17	–	24	332		
of which city												
Suraż .....	144	8	136	45	7	–	3	1	13	99		
w tym miasto .....	79	8	71	25	5	–	2	1	5	54		
of which city												
Tykocin .....	323	18	304	78	15	2	12	1	20	245		
w tym miasto .....	159	14	144	43	6	1	8	–	8	116		
of which city												
Wasilków .....	1684	16	1664	271	91	13	88	5	40	1413		
w tym miasto .....	1087	11	1075	187	63	11	65	4	16	900		
of which city												
Zabłudów .....	682	16	663	157	56	2	24	5	29	525		
w tym miasto .....	189	11	177	47	12	–	6	4	8	142		
of which city												

a Bez osób prowadzących gospodarstwa indywidualne w rolnictwie. b W podziale według sektorów własności – bez podmiotów, dla których informacja o formie własności nie występuje w rejestrze REGON.

a Excluding persons tending private farms in agriculture. b In the division by ownership sectors excluding entities that in the REGON register do not have information concerning form of ownership.



TABL. 1 (93). **PODMIOTY GOSPODARKI NARODOWEJ<sup>a</sup> W REJESTRZE REGON W 2016 R. (cd.)**  
 Stan w dniu 31 XII  
**ENTITIES OF THE NATIONAL ECONOMY<sup>a</sup> IN THE REGON REGISTER IN 2016 (cont.)**  
 As of 31 Dec

WYSZCZEGÓLNIENIE SPECIFICATION	Ogółem <sup>b</sup> Grand total <sup>b</sup>	Sektor publiczny Public sector	Sektor prywatny Private sector	Z ogółem Of grand total							osoby fizyczne prowadzące działalność gospodarczą natural persons conducting economic activity
				osoby prawne i jednostki organizacyjne niemające osobowości prawnej legal persons and organizational entites without legal personality							
				razem total	w tym of which						
					spółki handlowe comercial companies		spółki cywilne civil law partnerships	spółdzielnie cooperatives	fundacje, stowarzyszenia i organizacje społeczne foundations, associations and social organizations	razem total	
<b>Powiat białostocki (dok.) (cont.)</b>											
Gminy wiejskie: Rural gminas:											
Dobrzyniewo Duże .....	856	17	839	132	38	7	26	3	19	724	
Gródek .....	343	14	328	89	18	3	17	6	19	254	
Juchnowiec Kościelny	1743	18	1720	315	129	11	74	10	47	1428	
Poświętne .....	171	7	164	24	3	1	3	1	5	147	
Turośl Kościelna .....	564	10	551	85	24	1	13	1	23	479	
Zawady .....	122	12	110	32	3	-	6	-	7	90	
<b>Powiat sokólski .....</b>	<b>3924</b>	<b>195</b>	<b>3715</b>	<b>964</b>	<b>170</b>	<b>21</b>	<b>110</b>	<b>27</b>	<b>227</b>	<b>2960</b>	
Gminy miejsko-wiejskie: Urban-rural gminas:											
Dąbrowa Białostocka ....	655	30	624	153	19	-	15	4	36	502	
w tym miasto .....	428	23	405	89	15	-	11	3	17	339	
of which city											
Krynki .....	183	13	168	65	6	-	4	3	15	118	
w tym miasto .....	150	12	136	56	5	-	4	3	12	94	
of which city											
Sokółka .....	1889	70	1813	405	97	14	63	8	86	1484	
w tym miasto .....	1589	59	1524	350	92	14	57	7	63	1239	
of which city											
Suchowola .....	307	15	291	66	10	2	6	3	23	241	
w tym miasto .....	174	13	160	41	8	1	4	2	9	133	
of which city											
Gminy wiejskie: Rural gminas:											
Janów .....	183	14	168	58	4	-	4	3	15	125	
Korycin .....	162	11	151	50	14	-	8	1	11	112	
Kuźnica .....	200	11	187	45	13	4	5	1	8	155	
Nowy Dwór .....	74	8	66	32	1	1	-	2	9	42	
Sidra .....	125	12	113	43	2	-	2	2	13	82	
Szudziałowo .....	146	11	134	47	4	-	3	-	11	99	
<b>Miasto na prawach powiatu: City with powiat status:</b>											
<b>Białystok .....</b>	<b>34844</b>	<b>526</b>	<b>33976</b>	<b>9358</b>	<b>3932</b>	<b>508</b>	<b>2063</b>	<b>91</b>	<b>1308</b>	<b>25486</b>	

<sup>a</sup> Bez osób prowadzących gospodarstwa indywidualne w rolnictwie. <sup>b</sup> W podziale według sektorów własności – bez podmiotów, dla których informacja o formie własności nie występuje w rejestrze REGON.

<sup>a</sup> Excluding persons tending private farms in agriculture. <sup>b</sup> In the division by ownership sectors excluding entities that in the REGON register do not have information concerning form of ownership.

TABL. 1 (93). **PODMIOTY GOSPODARKI NARODOWEJ<sup>a</sup> W REJESTRZE REGON W 2016 R. (cd.)**  
Stan w dniu 31 XII  
**ENTITIES OF THE NATIONAL ECONOMY<sup>a</sup> IN THE REGON REGISTER IN 2016 (cont.)**  
As of 31 Dec

WYSZCZEGÓLNIENIE SPECIFICATION	Ogółem <sup>b</sup> Grand total <sup>b</sup>	Sektor publiczny Public sector	Sektor prywatny Private sector	Z ogółem Of grand total							osoby fizyczne prowadzące działalność gospodarczą natural persons conducting economic activity
				osoby prawne i jednostki organizacyjne niemające osobowości prawnej legal persons and organizational entites without legal personality							
				razem total	w tym of which						
					spółki handlowe comercial companies		spółki cywilne civil law partnerships	spółdzielnie cooperatives	fundacje, stowarzyszenia i organizacje społeczne foundations, associations and social organizations	razem total	
<b>PODREGION (SUBREGION)</b>											
<b>ŁOMŻYŃSKI .....</b>	<b>28701</b>	<b>1191</b>	<b>27424</b>	<b>6348</b>	<b>1218</b>	<b>143</b>	<b>1336</b>	<b>205</b>	<b>1238</b>	<b>22353</b>	
<b>Powiat bielski .....</b>	<b>3827</b>	<b>165</b>	<b>3649</b>	<b>870</b>	<b>198</b>	<b>33</b>	<b>143</b>	<b>39</b>	<b>159</b>	<b>2957</b>	
Gminy miejskie: Urban gminas:											
Bielsk Podlaski .....	2266	88	2169	494	143	24	102	16	60	1772	
Brańsk .....	348	16	332	69	15	6	13	4	8	279	
Gminy wiejskie: Rural gminas:											
Bielsk Podlaski .....	342	5	336	78	15	2	8	8	27	264	
Boćki .....	202	10	192	46	4	–	3	3	13	156	
Brańsk .....	234	14	219	44	6	1	5	1	15	190	
Orla .....	147	9	137	63	11	–	7	5	13	84	
Rudka .....	104	13	91	31	1	–	2	1	6	73	
Wyszki .....	184	10	173	45	3	–	3	1	17	139	
<b>Powiat hajnowski .....</b>	<b>2959</b>	<b>185</b>	<b>2764</b>	<b>783</b>	<b>110</b>	<b>26</b>	<b>99</b>	<b>26</b>	<b>164</b>	<b>2176</b>	
Gmina miejska: Urban gmina:											
Hajnówka .....	1595	102	1490	368	56	10	67	8	61	1227	
Gmina miejsko-wiejska: Urban-rural gmina:											
Kleszczele .....	141	10	131	49	6	2	7	1	14	92	
w tym miasto of which city	92	10	82	34	6	2	5	1	6	58	
Gminy wiejskie: Rural gminas:											
Białowieża .....	225	17	206	64	10	3	5	1	23	161	
Czeremcha .....	131	9	122	42	3	1	1	–	6	89	
Czyże .....	101	7	94	30	2	1	3	2	7	71	
Dubicze Cerkiewne .....	121	9	112	43	2	1	–	1	9	78	
Hajnówka .....	284	6	277	63	8	1	5	3	14	221	
Narew .....	176	9	166	59	12	3	3	7	15	117	
Narewka .....	185	16	166	65	11	4	8	3	15	120	

a Bez osób prowadzących gospodarstwa indywidualne w rolnictwie. b W podziale według sektorów własności – bez podmiotów, dla których informacja o formie własności nie występuje w rejestrze REGON.

a Excluding persons tending private farms in agriculture. b In the division by ownership sectors excluding entities that in the REGON register do not have information concerning form of ownership.

TABL. 1 (93). **PODMIOTY GOSPODARKI NARODOWEJ<sup>a</sup> W REJESTRZE REGON W 2016 R. (cd.)**  
 Stan w dniu 31 XII  
**ENTITIES OF THE NATIONAL ECONOMY<sup>a</sup> IN THE REGON REGISTER IN 2016 (cont.)**  
 As of 31 Dec

WYSZCZEGÓLNIENIE SPECIFICATION	Ogółem <sup>b</sup> Grand total <sup>b</sup>	Sektor publiczny Public sector	Sektor prywatny Private sector	Z ogółem Of grand total							osoby fizyczne prowadzące działalność gospodarczą natural persons conducting economic activity
				osoby prawne i jednostki organizacyjne niemające osobowości prawnej legal persons and organizational entites without legal personality							
				razem total	w tym of which						
					spółki handlowe comercial companies		spółki cywilne civil law partnerships	spółdzielnie cooperatives	fundacje, stowarzyszenia i organizacje społeczne foundations, associations and social organizations	razem total	
<b>Powiat kolneński .....</b>	<b>2432</b>	<b>111</b>	<b>2313</b>	<b>455</b>	<b>55</b>	<b>4</b>					<b>105</b>
Gmina miejska: Urban gmina:											
Kolno .....	1004	45	955	217	35	4	59	9	30	787	
Gmina miejsko-wiejska: Urban-rural gmina:											
Stawiski .....	348	14	333	70	4	–	22	2	21	278	
w tym miasto .....	197	13	183	47	3	–	15	2	9	150	
of which city											
Gminy wiejskie: Rural gminas:											
Grabowo .....	165	10	154	35	5	–	5	1	9	130	
Kolno .....	454	16	438	55	5	–	9	1	17	399	
Mały Płock .....	207	12	193	42	4	–	9	1	11	165	
Turośl .....	254	14	240	36	2	–	1	1	13	218	
<b>Powiat łomżyński .....</b>	<b>3011</b>	<b>116</b>	<b>2890</b>	<b>597</b>	<b>83</b>	<b>8</b>	<b>122</b>	<b>26</b>	<b>166</b>	<b>2414</b>	
Gminy miejsko-wiejskie: Urban-rural gminas:											
Jedwabne .....	240	15	225	59	6	–	10	2	17	181	
w tym miasto .....	152	14	138	46	5	–	10	2	7	106	
of which city											
Nowogród .....	261	11	249	61	12	2	12	5	18	200	
w tym miasto .....	172	11	161	40	10	2	9	2	6	132	
of which city											
Gminy wiejskie: Rural gminas:											
Łomża .....	843	13	830	96	12	4	33	3	26	747	
Miastkowo .....	205	8	197	44	3	–	9	2	19	161	
Piątnica .....	675	26	648	141	27	1	31	5	38	534	
Przytuły .....	79	10	69	16	1	–	–	–	4	63	
Śniadowo .....	327	13	313	92	10	–	14	6	20	235	
Wizna .....	181	10	170	50	3	–	7	2	18	131	
Zbójna .....	200	10	189	38	9	1	6	1	6	162	

<sup>a</sup> Bez osób prowadzących gospodarstwa indywidualne w rolnictwie. <sup>b</sup> W podziale według sektorów własności – bez podmiotów, dla których informacja o formie własności nie występuje w rejestrze REGON.

<sup>a</sup> Excluding persons tending private farms in agriculture. <sup>b</sup> In the division by ownership sectors excluding entities that in the REGON register do not have information concerning form of ownership.

TABL. 1 (93). **PODMIOTY GOSPODARKI NARODOWEJ<sup>a</sup> W REJESTRZE REGON W 2016 R. (cd.)**  
Stan w dniu 31 XII  
**ENTITIES OF THE NATIONAL ECONOMY<sup>a</sup> IN THE REGON REGISTER IN 2016 (cont.)**  
As of 31 Dec

WYSZCZEGÓLNIENIE SPECIFICATION	Ogółem <sup>b</sup> Grand total <sup>b</sup>	Sektor publiczny Public sector	Sektor prywatny Private sector	Z ogółem Of grand total							osoby fizyczne prowadzące działalność gospodarczą natural persons conducting economic activity
				osoby prawne i jednostki organizacyjne niemające osobowości prawnej legal persons and organizational entites without legal personality							
				razem total	w tym of which						
					spółki handlowe comercial companies		spółki cywilne civil law partnerships	spółdzielnie cooperatives	fundacje, stowarzyszenia i organizacje społeczne foundations, associations and social organizations	razem total	
<b>Powiat siemiatycki .....</b>	<b>2777</b>	<b>140</b>	<b>2633</b>	<b>689</b>	<b>89</b>	<b>11</b>					<b>86</b>
Gmina miejska: Urban gmina:											
Siemiatycze .....	1299	50	1246	262	45	6	58	9	41	1037	
Gmina miejsko-wiejska: Urban-rural gmina:											
Drohiczyn .....	364	23	340	117	7	–	10	3	34	247	
w tym miasto .....	175	11	164	62	4	–	10	2	15	113	
of which city											
Gminy wiejskie: Rural gminas:											
Dziadkowice .....	117	10	107	34	4	–	3	2	11	83	
Grodzisk .....	163	9	154	36	8	–	1	1	9	127	
Mielnik .....	136	10	126	50	1	–	6	2	14	86	
Milejczyce .....	72	9	63	28	4	2	1	–	5	44	
Nurzec-Stacja .....	163	10	153	67	8	1	3	5	10	96	
Perlejewo .....	151	7	144	35	2	–	2	2	12	116	
Siemiatycze .....	312	12	300	60	10	2	2	–	18	252	
<b>Powiat wysokomazowiecki</b>	<b>4100</b>	<b>175</b>	<b>3910</b>	<b>807</b>	<b>130</b>	<b>5</b>	<b>175</b>	<b>27</b>	<b>186</b>	<b>3293</b>	
Gmina miejska: Urban gmina:											
Wysokie Mazowieckie	1066	51	1012	216	44	2	62	8	30	850	
Gminy miejsko-wiejskie: Urban-rural gminas:											
Ciechanowiec .....	712	27	682	148	20	3	34	3	42	564	
w tym miasto .....	528	21	504	111	13	3	32	3	27	417	
of which city											
Czyżew .....	459	21	438	90	15	–	25	4	18	369	
w tym miasto .....	278	16	262	60	11	–	20	2	6	218	
of which city											
Szepietowo .....	511	10	497	94	28	–	19	4	23	417	
w tym miasto .....	249	7	239	58	23	–	10	4	9	191	
of which city											

<sup>a</sup> Bez osób prowadzących gospodarstwa indywidualne w rolnictwie. <sup>b</sup> W podziale według sektorów własności – bez podmiotów, dla których informacja o formie własności nie występuje w rejestrze REGON.

<sup>a</sup> Excluding persons tending private farms in agriculture. <sup>b</sup> In the division by ownership sectors excluding entities that in the REGON register do not have information concerning form of ownership.

TABL. 1 (93). **PODMIOTY GOSPODARKI NARODOWEJ<sup>a</sup> W REJESTRZE REGON W 2016 R. (cd.)**  
 Stan w dniu 31 XII  
**ENTITIES OF THE NATIONAL ECONOMY<sup>a</sup> IN THE REGON REGISTER IN 2016 (cont.)**  
 As of 31 Dec

WYSZCZEGÓLNIENIE SPECIFICATION	Ogółem <sup>b</sup> Grand total <sup>b</sup>	Sektor publiczny Public sector	Sektor prywatny Private sector	Z ogółem Of grand total							osoby fizyczne prowadzące działalność gospodarczą natural persons conducting economic activity
				osoby prawne i jednostki organizacyjne niemające osobowości prawnej legal persons and organizational entites without legal personality							
				razem total	w tym of which						
					spółki handlowe comercial companies		spółki cywilne civil law partnerships	spółdzielnie cooperatives	fundacje, stowarzyszenia i organizacje społeczne foundations, associations and social organizations	razem total	
<b>Powiat wysokomazowiecki (dok.) (cont.)</b>											
Gminy wiejskie: Rural gminas:											
Klukowo .....	212	14	196	47	6	–	5	1	16	165	
Kobylin-Borzymy .....	128	9	119	32	–	–	–	1	11	96	
Kulesze Kościelne .....	145	8	137	21	1	–	1	1	5	124	
Nowe Piekuty .....	244	13	230	42	2	–	7	–	13	202	
Sokoły .....	309	17	291	69	11	–	12	5	11	240	
Wysokie Mazowieckie	314	5	308	48	3	–	10	–	17	266	
<b>Powiat zambrowski .....</b>	<b>3292</b>	<b>135</b>	<b>3153</b>	<b>668</b>	<b>139</b>	<b>13</b>	<b>176</b>	<b>20</b>	<b>97</b>	<b>2624</b>	
Gmina miejska: Urban gmina:											
Zambrów .....	1945	84	1859	390	87	8	121	8	43	1555	
Gminy wiejskie: Rural gminas:											
Kołaki Kościelne .....	139	7	131	31	2	–	5	1	8	108	
Rutki .....	298	13	285	85	15	1	17	3	14	213	
Szumowo .....	286	14	272	70	14	2	15	5	13	216	
Zambrów .....	624	17	606	92	21	2	18	3	19	532	
<b>Miasto na prawach powiatu: City with powiat status: Łomża .....</b>	<b>6303</b>	<b>164</b>	<b>6112</b>	<b>1479</b>	<b>414</b>	<b>43</b>	<b>430</b>	<b>28</b>	<b>211</b>	<b>4824</b>	
<b>PODREGION (SUBREGION) SUWALSKI .....</b>	<b>19893</b>	<b>878</b>	<b>18910</b>	<b>4816</b>	<b>1051</b>	<b>155</b>	<b>1114</b>	<b>118</b>	<b>869</b>	<b>15077</b>	
<b>Powiat augustowski .....</b>	<b>4256</b>	<b>185</b>	<b>4052</b>	<b>973</b>	<b>178</b>	<b>26</b>	<b>225</b>	<b>19</b>	<b>186</b>	<b>3283</b>	
Gmina miejska: Urban gmina:											
Augustów .....	2764	107	2640	687	148	24	180	10	106	2077	
Gmina miejsko-wiejska: Urban-rural gmina:											
Lipsk .....	233	12	221	57	8	1	10	2	14	176	
w tym miasto of which city	164	10	154	44	7	1	9	2	8	120	

a Bez osób prowadzących gospodarstwa indywidualne w rolnictwie. b W podziale według sektorów własności – bez podmiotów, dla których informacja o formie własności nie występuje w rejestrze REGON.

a Excluding persons tending private farms in agriculture. b In the division by ownership sectors excluding entities that in the REGON register do not have information concerning form of ownership.

TABL. 1 (93). **PODMIOTY GOSPODARKI NARODOWEJ<sup>a</sup> W REJESTRZE REGON W 2016 R. (cd.)**  
Stan w dniu 31 XII  
**ENTITIES OF THE NATIONAL ECONOMY<sup>a</sup> IN THE REGON REGISTER IN 2016 (cont.)**  
As of 31 Dec

WYSZCZEGÓLNIENIE SPECIFICATION	Ogółem <sup>b</sup> Grand total <sup>b</sup>	Sektor publiczny Public sector	Sektor prywatny Private sector	Z ogółem Of grand total							
				osoby prawne i jednostki organizacyjne niemające osobowości prawnej legal persons and organizational entites without legal personality							osoby fizyczne prowadzące działalność gospodarczą natural persons conducting economic activity
				w tym of which							
				razem total	spółki handlowe comercial companies		spółki cywilne civil law partnerships	spółdzielnie cooperatives	fundacje, stowarzyszenia i organizacje społeczne foundations, associations and social organizations	razem total	
razem total	w tym z udziałem kapitału zagranicznego of which with foreign capital participation										
<b>Powiat augustowski (dok.) (cont.)</b>											
Gminy wiejskie: Rural gminas:											
Augustów .....	340	17	323	60	6	1	8	1	20	280	
Bargłów Kościelny .....	232	14	218	44	5	–	7	3	10	188	
Nowinka .....	196	13	182	39	3	–	5	1	10	157	
Plaska .....	239	11	228	33	2	–	4	–	11	206	
Sztabin .....	252	11	240	53	6	–	11	2	15	199	
<b>Powiat grajewski .....</b>	<b>3105</b>	<b>149</b>	<b>2933</b>	<b>728</b>	<b>106</b>	<b>2</b>	<b>194</b>	<b>24</b>	<b>138</b>	<b>2377</b>	
Gmina miejska: Urban gmina:											
Grajewo .....	1888	78	1799	442	81	2	142	11	61	1446	
Gminy miejsko-wiejskie: Urban-rural gminas:											
Rajgród .....	316	13	297	77	5	–	15	6	22	239	
w tym miasto .....	130	11	117	39	3	–	8	4	9	91	
of which city											
Szczuczyn .....	345	23	320	73	8	–	12	3	14	272	
w tym miasto .....	250	16	233	54	8	–	8	3	8	196	
of which city											
Gminy wiejskie: Rural gminas:											
Grajewo .....	256	12	242	54	9	–	8	2	20	202	
Radziłów .....	176	11	163	49	2	–	11	2	13	127	
Wąsosz .....	124	12	112	33	1	–	6	–	8	91	
<b>Powiat moniecki .....</b>	<b>2392</b>	<b>128</b>	<b>2246</b>	<b>548</b>	<b>82</b>	<b>6</b>	<b>89</b>	<b>21</b>	<b>115</b>	<b>1844</b>	
Gminy miejsko-wiejskie: Urban-rural gminas:											
Goniądz .....	276	24	245	87	12	–	11	2	22	189	
w tym miasto .....	167	21	140	63	12	–	6	2	12	104	
of which city											
Knyszyn .....	316	16	298	65	8	1	12	1	12	251	
w tym miasto .....	244	12	232	50	8	1	10	1	7	194	
of which city											
Mońki .....	1098	43	1051	223	39	4	48	13	38	875	
w tym miasto .....	890	41	846	202	35	4	46	9	33	688	
of which city											

<sup>a</sup> Bez osób prowadzących gospodarstwa indywidualne w rolnictwie. <sup>b</sup> W podziale według sektorów własności – bez podmiotów, dla których informacja o formie własności nie występuje w rejestrze REGON.

<sup>a</sup> Excluding persons tending private farms in agriculture. <sup>b</sup> In the division by ownership sectors excluding entities that in the REGON register do not have information concerning form of ownership.

TABL. 1 (93). **PODMIOTY GOSPODARKI NARODOWEJ<sup>a</sup> W REJESTRZE REGON W 2016 R. (dok.)**  
 Stan w dniu 31 XII  
**ENTITIES OF THE NATIONAL ECONOMY<sup>a</sup> IN THE REGON REGISTER IN 2016 (cont.)**  
 As of 31 Dec

WYSZCZEGÓLNIENIE SPECIFICATION	Ogółem <sup>b</sup> Grand total <sup>b</sup>	Sektor publiczny Public sector	Sektor prywatny Private sector	Z ogółem Of grand total							osoby fizyczne prowadzące działalność gospodarczą natural persons conducting economic activity
				osoby prawne i jednostki organizacyjne niemające osobowości prawnej legal persons and organizational entites without legal personality							
				razem total	w tym of which						
					spółki handlowe comercial companies		spółki cywilne civil law partnerships	spółdzielnie cooperatives	fundacje, stowarzyszenia i organizacje społeczne foundations, associations and social organizations	razem total	
<b>Powiat moniecki (dok.) (cont.)</b>											
Gminy wiejskie: Rural gminas:											
Jasionówka .....	130	9	121	33	6	–	3	–	8	97	
Jaświły .....	185	18	164	52	4	–	9	2	12	133	
Krypno .....	226	10	216	47	9	1	3	–	10	179	
Trzcianne .....	161	8	151	41	4	–	3	3	13	120	
<b>Powiat sejneński .....</b>	<b>1267</b>	<b>83</b>	<b>1179</b>	<b>316</b>	<b>42</b>	<b>11</b>	<b>51</b>	<b>9</b>	<b>84</b>	<b>951</b>	
Gmina miejska: Urban gmina:											
Sejny .....	462	41	420	137	16	3	19	5	32	325	
Gminy wiejskie: Rural gminas:											
Giby .....	165	13	150	37	2	–	3	1	13	128	
Krasnopol .....	187	9	178	29	2	–	7	–	9	158	
Puńsk .....	233	15	217	70	21	8	13	3	15	163	
Sejny .....	220	5	214	43	1	–	9	–	15	177	
<b>Powiat suwalski .....</b>	<b>1973</b>	<b>105</b>	<b>1864</b>	<b>426</b>	<b>69</b>	<b>12</b>	<b>64</b>	<b>15</b>	<b>107</b>	<b>1547</b>	
Gminy wiejskie: Rural gminas:											
Bakalarzewo .....	148	8	140	36	6	1	2	1	12	112	
Filipów .....	177	9	168	37	3	–	5	2	12	140	
Jeleniewo .....	158	9	149	32	2	–	5	1	9	126	
Przerośl .....	135	13	122	39	4	–	7	1	10	96	
Raczki .....	306	16	289	50	5	–	3	3	11	256	
Rutka-Tartak .....	93	8	85	23	1	–	3	1	5	70	
Suwałki .....	645	19	623	130	37	8	31	3	31	515	
Szypłiszki .....	185	14	171	49	9	2	4	2	11	136	
Wiżajny .....	126	9	117	30	2	1	4	1	6	96	
<b>Miasto na prawach powiatu: City with powiat status:</b>											
<b>Suwałki .....</b>	<b>6900</b>	<b>228</b>	<b>6636</b>	<b>1825</b>	<b>574</b>	<b>98</b>	<b>491</b>	<b>30</b>	<b>239</b>	<b>5075</b>	

<sup>a</sup> Bez osób prowadzących gospodarstwa indywidualne w rolnictwie. <sup>b</sup> W podziale według sektorów własności – bez podmiotów, dla których informacja o formie własności nie występuje w rejestrze REGON.

<sup>a</sup> Excluding persons tending private farms in agriculture. <sup>b</sup> In the division by ownership sectors excluding entities that in the REGON register do not have information concerning form of ownership.

TABL. 2 (94). **PODMIOTY GOSPODARKI NARODOWEJ<sup>a</sup> W REJESTRZE REGON WEDŁUG WYBRANYCH SEKCJI W 2016 R.**

Stan w dniu 31 XII

*ENTITIES OF THE NATIONAL ECONOMY<sup>a</sup> IN THE REGON REGISTER BY SELECTED SECTIONS IN 2016*

As of 31 Dec

WYSZCZEGÓLNIENIE SPECIFICATION	Ogółem Grand total	W tym Of which									
		rolnictwo, leśnictwo, łowiectwo i rybactwo agriculture, forestry and fishing	przemysł industry		budownictwo construction	handel; naprawa pojazdów samochodowych <sup>Δ</sup> ; naprawa pojazdów samochodowych <sup>Δ</sup>	transport i gospodarka magazynowa transportation and storage	zakwaterowanie i gastronomia <sup>Δ</sup> accommodation and catering <sup>Δ</sup>	informacja i komunikacja information and communication	obsługa rynku nieruchomości <sup>Δ</sup> real estate activities	działalność profesjonalna, naukowa i techniczna professional, scientific and technical activities
			razem total	w tym przetwórstwo przemysłowe of which manufacturing							
<b>WOJEWÓDZTWO VOIVODSHIP</b>	<b>99956</b>	<b>2902</b>	<b>8843</b>	<b>8099</b>	<b>12806</b>	<b>24929</b>	<b>7131</b>	<b>2409</b>	<b>2522</b>	<b>3186</b>	<b>8561</b>
<b>PODREGION (SUBREGION) BIAŁOSTOCKI</b>	<b>51362</b>	<b>746</b>	<b>4269</b>	<b>3909</b>	<b>5950</b>	<b>12945</b>	<b>3693</b>	<b>1095</b>	<b>1729</b>	<b>1860</b>	<b>5306</b>
<b>Powiat białostocki .....</b>	<b>12594</b>	<b>351</b>	<b>1395</b>	<b>1271</b>	<b>1886</b>	<b>3205</b>	<b>914</b>	<b>282</b>	<b>303</b>	<b>295</b>	<b>1001</b>
Gminy miejsko-wiejskie: Urban-rural gminas:											
Choroszcz .....	1348	19	146	128	201	354	96	19	36	32	142
w tym miasto .....	482	5	41	35	71	136	27	4	12	11	45
of which city											
Czarna Białostocka .....	833	21	150	145	105	210	49	17	17	34	46
w tym miasto .....	689	14	123	118	89	182	42	15	12	34	40
of which city											
Łapy .....	1676	20	147	136	285	439	137	34	58	52	98
w tym miasto .....	1311	10	115	106	225	342	95	24	42	48	81
of which city											
Michałow .....	392	53	40	34	31	95	15	10	2	22	20
w tym miasto .....	233	28	24	20	20	56	9	3	2	16	14
of which city											
Supraśl .....	1713	24	180	171	232	433	122	60	50	36	163
w tym miasto .....	449	10	36	35	60	89	22	34	10	11	37
of which city											
Surz .....	144	4	15	14	30	26	9	7	3	-	4
w tym miasto .....	79	3	8	7	20	15	2	6	1	-	2
of which city											
Tykocin .....	323	25	29	27	53	83	18	13	2	5	22
w tym miasto .....	159	6	13	12	16	41	8	10	2	3	16
of which city											
Wasilków .....	1684	37	196	164	216	470	104	24	45	34	159
w tym miasto .....	1087	7	127	111	144	330	63	16	33	13	94
of which city											
Zabłudów .....	682	17	103	93	129	136	41	18	17	12	45
w tym miasto .....	189	4	32	29	39	40	11	2	7	6	8
of which city											
Gminy wiejskie: Rural gminas:											
Dobrzyniewo Duże .....	856	13	85	79	191	205	78	22	15	7	60
Gródek .....	343	36	42	38	45	64	18	18	5	11	19
Juchnowiec Kościelny .....	1743	27	173	160	223	494	152	33	45	35	161
Poświętne .....	171	30	11	11	31	40	14	1	1	2	7
Turośń Kościelna .....	564	16	66	60	95	126	52	4	6	12	47
Zawady .....	122	9	12	11	19	30	9	2	1	1	8

a Bez osób prowadzących gospodarstwa indywidualne w rolnictwie.

a Excluding persons tending private farms in agriculture.



TABL. 2 (94). **PODMIOTY GOSPODARKI NARODOWEJ<sup>a</sup> W REJESTRZE REGON  
WEDŁUG WYBRANYCH SEKCJI W 2016 R. (cd.)**  
Stan w dniu 31 XII

 ENTITIES OF THE NATIONAL ECONOMY<sup>a</sup> IN THE REGON REGISTER  
BY SELECTED SECTIONS IN 2016 (cont.)  
As of 31 Dec

WYSZCZEGÓLNIENIE SPECIFICATION	Ogółem Grand total	W tym Of which									
		rolnictwo, leśnictwo, łowiectwo i rybactwo agriculture, forestry and fishing	przemysł industry		budownictwo construction	handel; naprawa pojazdów samochodowych <sup>Δ</sup> trade; repair of motor vehicles <sup>Δ</sup>	transport i gospodarka magazynowa transportation and storage	zakwaterowanie i gastronomia <sup>Δ</sup> accommodation and catering <sup>Δ</sup>	informacja i komunikacja information and communication	obsługa rynku nieruchomości <sup>Δ</sup> real estate activities	działalność profesjonalna, naukowa i techniczna professional, scientific and technical activities
			razem total	w tym przetwórstwo przemysłowe of which manufacturing							
<b>Powiat sokólski .....</b>	<b>3924</b>	<b>196</b>	<b>410</b>	<b>387</b>	<b>474</b>	<b>968</b>	<b>270</b>	<b>86</b>	<b>58</b>	<b>116</b>	<b>237</b>
Gminy miejsko-wiejskie: Urban-rural gminas:											
Dąbrowa Białostocka	655	28	64	59	83	162	32	14	16	23	34
w tym miasto .....	428	7	38	34	52	126	19	8	13	16	26
of which city											
Krynki .....	183	13	14	13	11	29	24	14	1	14	10
w tym miasto .....	150	6	12	11	8	29	22	7	1	13	9
of which city											
Sokółka .....	1889	45	211	204	203	519	141	37	29	55	132
w tym miasto .....	1589	21	171	165	161	447	114	33	27	55	120
of which city											
Suchowola .....	307	41	28	25	56	61	10	7	3	-	16
w tym miasto .....	174	7	21	19	32	45	5	4	1	-	12
of which city											
Gminy wiejskie: Rural gminas:											
Janów .....	183	16	14	14	31	38	4	3	2	2	8
Korycin .....	162	8	29	27	18	46	10	2	3	1	8
Kuźnica .....	200	8	21	19	27	50	26	7	2	3	11
Nowy Dwór .....	74	6	2	2	17	10	5	-	-	4	3
Sidra .....	125	8	13	11	15	27	5	1	-	4	8
Szudziałowo .....	146	23	14	13	13	26	13	1	2	10	7
<b>Miasto na prawach powiatu: City with powiat status: Białystok .....</b>	<b>34844</b>	<b>199</b>	<b>2464</b>	<b>2251</b>	<b>3590</b>	<b>8772</b>	<b>2509</b>	<b>727</b>	<b>1368</b>	<b>1449</b>	<b>4068</b>
<b>PODREGION (SUBREGION) ŁÓMŻYŃSKI</b>	<b>28701</b>	<b>1255</b>	<b>2812</b>	<b>2621</b>	<b>4439</b>	<b>7103</b>	<b>1814</b>	<b>689</b>	<b>454</b>	<b>693</b>	<b>1853</b>
<b>Powiat bielski .....</b>	<b>3827</b>	<b>203</b>	<b>395</b>	<b>374</b>	<b>563</b>	<b>965</b>	<b>201</b>	<b>68</b>	<b>61</b>	<b>111</b>	<b>273</b>
Gminy miejskie: Urban gminas:											
Bielsk Podlaski .....	2266	38	206	192	285	616	127	44	46	87	204
Brańsk .....	348	7	61	61	48	112	20	4	7	8	16
Gminy wiejskie: Rural gminas:											
Bielsk Podlaski .....	342	32	36	36	70	70	11	8	4	3	19
Boćki .....	202	27	15	13	45	36	6	3	2	2	13
Brańsk .....	234	44	32	31	34	49	13	2	2	2	7
Orla .....	147	15	22	21	15	24	15	4	-	2	6
Rudka .....	104	14	5	5	25	22	2	1	-	3	2
Wyszki .....	184	26	18	15	41	36	7	2	-	4	6

a Bez osób prowadzących gospodarstwa indywidualne w rolnictwie.

a Excluding persons tending private farms in agriculture.

TABL. 2 (94). **PODMIOTY GOSPODARKI NARODOWEJ<sup>a</sup> W REJESTRZE REGON  
WEDŁUG WYBRANYCH SEKCJI W 2016 R. (cd.)**

Stan w dniu 31 XII

*ENTITIES OF THE NATIONAL ECONOMY<sup>a</sup> IN THE REGON REGISTER  
BY SELECTED SECTIONS IN 2016 (cont.)*

*As of 31 Dec*

WYSZCZEGÓLNIENIE SPECIFICATION	Ogółem Grand total	W tym Of which										
		rolnictwo, leśnictwo, łowiectwo i rybactwo agriculture, forestry and fishing		przemysł industry		budownictwo construction	handel; naprawa pojazdów samochodowych <sup>Δ</sup> trade; repair of motor vehicles <sup>Δ</sup>	transport i gospodarka magazynowa transportation and storage	zakwaterowanie i gastronomia <sup>Δ</sup> accommodation and catering <sup>Δ</sup>	informacja i komunikacja information and communication	obsługa rynku nieruchomości <sup>Δ</sup> real estate activities	działalność profesjonalna, naukowa i techniczna professional, scientific and technical activities
		razem total	w tym przetwórstwo przemysłowe of which manufacturing									
<b>Powiat hajnowski .....</b>	<b>2959</b>	<b>130</b>	<b>432</b>	<b>419</b>	<b>311</b>	<b>578</b>	<b>85</b>	<b>163</b>	<b>39</b>	<b>114</b>	<b>168</b>	
Gmina miejska: Urban gmina:												
Hajnówka .....	1595	17	217	212	164	372	48	57	29	81	106	
Gmina miejsko-wiejska: Urban-rural gmina:												
Kleszczele .....	141	10	23	23	17	24	5	4	1	5	9	
w tym miasto .....	92	7	10	10	12	19	5	1	1	5	6	
of which city												
Gminy wiejskie: Rural gminas:												
Białowieża .....	225	17	14	12	7	20	6	64	4	2	13	
Czeremcha .....	131	7	7	7	21	33	4	3	–	10	2	
Czyże .....	101	12	8	7	21	12	5	2	2	–	3	
Dubicze Cerkiewne .....	121	7	46	46	6	10	–	7	–	–	2	
Hajnówka .....	284	23	62	61	36	38	6	9	1	3	14	
Narew .....	176	21	36	32	17	28	5	4	1	2	10	
Narewka .....	185	16	19	19	22	41	6	13	1	11	9	
<b>Powiat kolneński .....</b>	<b>2432</b>	<b>195</b>	<b>180</b>	<b>168</b>	<b>428</b>	<b>664</b>	<b>133</b>	<b>51</b>	<b>28</b>	<b>53</b>	<b>124</b>	
Gmina miejska: Urban gmina:												
Kolno .....	1004	11	70	64	137	314	50	23	20	40	82	
Gmina miejsko-wiejska: Urban-rural gmina:												
Stawiski .....	348	33	30	28	62	104	16	7	3	5	13	
w tym miasto .....	197	4	13	12	30	68	10	6	2	5	12	
of which city												
Gminy wiejskie: Rural gminas:												
Grabowo .....	165	20	11	10	19	44	15	4	3	5	3	
Kolno .....	454	69	31	30	86	99	37	9	1	2	10	
Mały Płock .....	207	16	21	19	61	43	11	3	–	1	5	
Turośl .....	254	46	17	17	63	60	4	5	1	–	11	
<b>Powiat łomżyński .....</b>	<b>3011</b>	<b>192</b>	<b>304</b>	<b>279</b>	<b>596</b>	<b>780</b>	<b>145</b>	<b>86</b>	<b>29</b>	<b>29</b>	<b>123</b>	
Gminy miejsko-wiejskie: Urban-rural gminas:												
Jedwabne .....	240	15	22	19	39	72	10	3	–	6	4	
w tym miasto .....	152	4	18	15	22	44	5	2	–	6	3	
of which city												
Nowogród .....	261	13	23	19	71	55	15	10	3	4	12	
w tym miasto .....	172	3	16	12	46	37	10	8	3	4	8	
of which city												

<sup>a</sup> Bez osób prowadzących gospodarstwa indywidualne w rolnictwie.

<sup>a</sup> Excluding persons tending private farms in agriculture.

TABL. 2 (94). **PODMIOTY GOSPODARKI NARODOWEJ<sup>a</sup> W REJESTRZE REGON  
WEDŁUG WYBRANYCH SEKCJI W 2016 R. (cd.)**  
Stan w dniu 31 XII

 ENTITIES OF THE NATIONAL ECONOMY<sup>a</sup> IN THE REGON REGISTER  
BY SELECTED SECTIONS IN 2016 (cont.)  
As of 31 Dec

WYSZCZEGÓLNIENIE SPECIFICATION	Ogółem Grand total	W tym Of which									
		rolnictwo, leśnictwo, łowiectwo i rybactwo agriculture, forestry and fishing	przemysł industry		budownictwo construction	handel; naprawa pojazdów samochodowych; trade; repair of motor vehicles <sup>a</sup>	transport i gospodarka magazynowa transportation and storage	zakwaterowanie i gastronomia <sup>Δ</sup> accommodation and catering <sup>Δ</sup>	informacja i komunikacja information and communication	obsługa rynku nieruchomości <sup>Δ</sup> real estate activities	działalność profesjonalna, naukowa i techniczna professional, scientific and technical activities
			razem total	w tym przetwórstwo przemysłowe of which manufacturing							
<b>Powiat łomżyński (dok.) (cont.)</b>											
Gminy wiejskie: Rural gminas:											
Łomża .....	843	34	97	93	164	207	46	21	11	3	54
Miastkowo .....	205	12	23	21	57	44	14	9	–	2	3
Piątnica .....	675	28	84	82	125	207	29	26	7	6	26
Przytuły .....	79	12	10	9	10	17	1	–	–	–	2
Śniadowo .....	327	36	26	20	53	72	16	9	2	5	9
Wizna .....	181	17	9	7	33	43	11	4	4	1	7
Zbójna .....	200	25	10	9	44	63	3	4	2	2	6
<b>Powiat siemiatycki ....</b>	<b>2777</b>	<b>152</b>	<b>301</b>	<b>273</b>	<b>497</b>	<b>548</b>	<b>151</b>	<b>46</b>	<b>46</b>	<b>67</b>	<b>127</b>
Gmina miejska: Urban gmina:											
Siemiatycze .....	1299	11	129	121	204	306	89	19	24	34	69
Gmina miejsko-wiejska: Urban-rural gmina:											
Drohiczyn .....	364	37	30	27	81	57	8	6	7	7	14
w tym miasto of which city	175	10	18	15	37	31	3	2	6	1	9
Gminy wiejskie: Rural gminas:											
Dziadkowiec .....	117	12	11	9	23	25	7	2	1	–	6
Grodzisk .....	163	32	17	15	21	40	6	3	3	–	7
Mielnik .....	136	4	21	20	17	9	9	6	3	6	10
Milejczyce .....	72	9	5	4	14	11	5	1	–	1	3
Nurzec-Stacja .....	163	23	12	11	31	22	5	–	2	6	2
Perlejewo .....	151	15	10	9	34	27	9	2	–	4	8
Siemiatycze .....	312	9	66	57	72	51	13	7	6	9	8
<b>Powiat wysokomazowiecki .....</b>	<b>4100</b>	<b>219</b>	<b>332</b>	<b>301</b>	<b>716</b>	<b>1059</b>	<b>333</b>	<b>59</b>	<b>58</b>	<b>47</b>	<b>249</b>
Gmina miejska: Urban gmina:											
Wysokie Mazowieckie	1066	10	75	74	153	321	70	19	31	14	89
Gminy miejsko-wiejskie: Urban-rural gminas:											
Ciechanowiec .....	712	21	69	65	134	178	34	14	7	16	35
w tym miasto of which city	528	1	53	49	85	147	24	12	6	14	32
Czyżew .....	459	20	33	31	74	121	52	4	3	6	36
w tym miasto of which city	278	3	23	23	39	89	20	3	2	5	23
Szepietowo .....	511	44	46	35	102	105	76	6	6	3	27
w tym miasto of which city	249	7	26	18	52	62	25	3	4	2	16

<sup>17</sup>  
 a Bez osób prowadzących gospodarstwa indywidualne w rolnictwie.  
 a Excluding persons tending private farms in agriculture.

TABL. 2 (94). **PODMIOTY GOSPODARKI NARODOWEJ<sup>a</sup> W REJESTRZE REGON WEDŁUG WYBRANYCH SEKCJI W 2016 R. (cd.)**

Stan w dniu 31 XII

ENTITIES OF THE NATIONAL ECONOMY<sup>a</sup> IN THE REGON REGISTER BY SELECTED SECTIONS IN 2016 (cont.)

As of 31 Dec

WYSZCZEGÓLNIENIE SPECIFICATION	Ogółem Grand total	W tym Of which										
		rolnictwo, leśnictwo, łowiectwo i rybactwo agriculture, forestry and fishing		przemysł industry		budownictwo construction	handel; naprawa pojazdów samochodowych <sup>Δ</sup> trade; repair of motor vehicles <sup>Δ</sup>	transport i gospodarka magazynowa transportation and storage	zakwaterowanie i gastronomia <sup>Δ</sup> accommodation and catering <sup>Δ</sup>	informacja i komunikacja information and communication	obsługa rynku nieruchomości <sup>Δ</sup> real estate activities	działalność profesjonalna, naukowa i techniczna professional, scientific and technical activities
		razem total	w tym przetwórstwo przemysłowe of which manufacturing									
<b>Powiat wysokomazowiecki (dok.) (cont.)</b>												
Gminy wiejskie: Rural gminas:												
Klukowo .....	212	21	17	16	44	44	16	2	3	2	4	
Kobylin-Borzmy .....	128	12	8	8	18	27	14	1	–	–	7	
Kulesze Kościelne ..	145	23	9	8	21	35	8	2	1	2	8	
Nowe Piekuty .....	244	22	24	18	45	64	23	1	2	1	10	
Sokoły .....	309	24	24	19	60	79	15	5	1	1	18	
Wysokie Mazowieckie	314	22	27	27	65	85	25	5	4	2	15	
<b>Powiat zambrowski ...</b>	<b>3292</b>	<b>119</b>	<b>330</b>	<b>303</b>	<b>550</b>	<b>849</b>	<b>260</b>	<b>60</b>	<b>48</b>	<b>101</b>	<b>197</b>	
Gmina miejska: Urban gmina:												
Zambrów .....	1945	17	184	174	296	520	134	28	36	69	140	
Gminy wiejskie: Rural gminas:												
Kołaki Kościelne .....	139	20	15	13	22	27	7	2	2	–	10	
Rutki .....	298	13	42	36	47	83	15	12	3	21	12	
Szumowo .....	286	22	33	24	48	66	29	5	3	4	12	
Zambrów .....	624	47	56	56	137	153	75	13	4	7	23	
<b>Miasto na prawach powiatu: City with powiat status:</b>												
Łomża .....	<b>6303</b>	<b>45</b>	<b>538</b>	<b>504</b>	<b>778</b>	<b>1660</b>	<b>506</b>	<b>156</b>	<b>145</b>	<b>171</b>	<b>592</b>	
<b>PODREGION (SUBREGION) SUWAŃSKI ....</b>	<b>19893</b>	<b>901</b>	<b>1762</b>	<b>1569</b>	<b>2417</b>	<b>4881</b>	<b>1624</b>	<b>625</b>	<b>339</b>	<b>633</b>	<b>1402</b>	
<b>Powiat augustowski ..</b>	<b>4256</b>	<b>305</b>	<b>377</b>	<b>328</b>	<b>443</b>	<b>955</b>	<b>347</b>	<b>183</b>	<b>59</b>	<b>167</b>	<b>274</b>	
Gmina miejska: Urban gmina:												
Augustów .....	2764	43	243	205	255	649	240	135	41	157	212	
Gmina miejsko-wiejska: Urban-rural gmina:												
Lipsk .....	233	21	19	17	24	72	11	5	4	7	9	
w tym miasto of which city	164	5	14	13	14	54	8	4	4	7	8	
Gminy wiejskie: Rural gminas:												
Augustów .....	340	32	25	25	63	89	26	7	3	–	15	
Bargłów Kościelny ..	232	25	18	15	36	45	26	2	6	–	5	
Nowinka .....	196	54	19	18	22	24	12	16	2	1	7	
Płaska .....	239	84	24	22	15	28	17	14	2	1	12	
Sztabin .....	252	46	29	26	28	48	15	4	1	1	14	

a Bez osób prowadzących gospodarstwa indywidualne w rolnictwie.

a Excluding persons tending private farms in agriculture.

TABL. 2 (94). **PODMIOTY GOSPODARKI NARODOWEJ<sup>a</sup> W REJESTRZE REGON  
WEDŁUG WYBRANYCH SEKCJI W 2016 R. (cd.)**  
Stan w dniu 31 XII  
*ENTITIES OF THE NATIONAL ECONOMY<sup>a</sup> IN THE REGON REGISTER  
BY SELECTED SECTIONS IN 2016 (cont.)*  
As of 31 Dec

WYSZCZEGÓLNIENIE SPECIFICATION	Ogółem Grand total	W tym Of which									
		rolnic- two, leś- nictwo, łowiectwo i ry- bactwo agricul- ture, forestry and fishing	przemysł industry		budow- nictwo construc- tion	handel; napra- wa po- jazdów samo- chodo- wych <sup>Δ</sup> trade; repair of motor vehicles <sup>Δ</sup>	transport i gospo- darka maga- zynowa transport- ation and storage	zakwa- terowa- nie i gastro- nomia <sup>Δ</sup> accom- modation and catering <sup>Δ</sup>	infor- macja i komu- nikacja informa- tion and commu- nication	obsługa rynku nieru- chomo- ści <sup>Δ</sup> real estate activities	działal- ność profes- jonalna, naukowa i techn- iczna profes- sional, scientific and technical activities
			razem total	w tym przetwó- rstwo przemys- łowe of which manufac- turing							
<b>Powiat grajewski .....</b>	<b>3105</b>	<b>160</b>	<b>290</b>	<b>272</b>	<b>397</b>	<b>878</b>	<b>267</b>	<b>76</b>	<b>45</b>	<b>98</b>	<b>156</b>
Gmina miejska: Urban gmina:											
Grajewo .....	1888	19	171	159	209	585	176	50	36	76	112
Gminy miejsko-wiejskie: Urban-rural gminas:											
Rajgród .....	316	40	29	27	43	74	16	14	3	7	16
w tym miasto .....	130	7	18	16	14	32	5	6	1	4	10
of which city											
Szczuczyn .....	345	25	33	32	49	95	33	3	3	12	16
w tym miasto .....	250	5	27	26	33	80	25	1	1	11	14
of which city											
Gminy wiejskie: Rural gminas:											
Grajewo .....	256	32	32	30	39	52	30	5	2	2	5
Radziłów .....	176	34	13	12	34	38	6	2	-	-	5
Wąsosz .....	124	10	12	12	23	34	6	2	1	1	2
<b>Powiat moniecki .....</b>	<b>2392</b>	<b>128</b>	<b>203</b>	<b>182</b>	<b>442</b>	<b>549</b>	<b>157</b>	<b>58</b>	<b>28</b>	<b>40</b>	<b>147</b>
Gminy miejsko-wiejskie: Urban-rural gminas:											
Goniadz .....	276	15	22	17	51	49	17	19	4	11	11
w tym miasto .....	167	3	15	10	30	30	5	12	4	9	8
of which city											
Knyszyn .....	316	18	27	27	64	83	14	2	5	6	21
w tym miasto .....	244	7	24	24	46	68	9	2	5	3	18
of which city											
Mońki .....	1098	37	86	81	159	290	89	24	14	19	83
w tym miasto .....	890	14	64	59	124	239	64	22	14	19	72
of which city											
Gminy wiejskie: Rural gminas:											
Jasionówka .....	130	7	15	14	32	23	8	4	2	-	6
Jaświły .....	185	17	13	10	42	33	8	5	3	1	4
Krypno .....	226	16	22	19	52	49	14	2	-	3	12
Trzcianne .....	161	18	18	14	42	22	7	2	-	-	10
<b>Powiat sejneński .....</b>	<b>1267</b>	<b>109</b>	<b>85</b>	<b>76</b>	<b>151</b>	<b>283</b>	<b>87</b>	<b>58</b>	<b>13</b>	<b>24</b>	<b>65</b>
Gmina miejska: Urban gmina:											
Sejny .....	462	11	24	22	45	103	32	16	3	10	25

<sup>a</sup> Bez osób prowadzących gospodarstwa indywidualne w rolnictwie.  
<sup>a</sup> Excluding persons tending private farms in agriculture.

TABL. 2 (94). **PODMIOTY GOSPODARKI NARODOWEJ<sup>a</sup> W REJESTRZE REGON WEDŁUG WYBRANYCH SEKCJI W 2016 R. (dok.)**

Stan w dniu 31 XII

*ENTITIES OF THE NATIONAL ECONOMY<sup>a</sup> IN THE REGON REGISTER BY SELECTED SECTIONS IN 2016 (cont.)*

As of 31 Dec

WYSZCZEGÓLNIENIE SPECIFICATION	Ogółem Grand total	W tym Of which										
		rolnictwo, leśnictwo, łowiectwo i rybactwo agriculture, forestry and fishing		przemysł industry		budownictwo construction	handel; naprawa pojazdów samochodowych <sup>Δ</sup> trade; repair of motor vehicles <sup>Δ</sup>	transport i gospodarka magazynowa transportation and storage	zakwaterowanie i gastronomia <sup>Δ</sup> accommodation and catering <sup>Δ</sup>	informacja i komunikacja information and communication	obsługa rynku nieruchomości <sup>Δ</sup> real estate activities	działalność profesjonalna, naukowa i techniczna professional, scientific and technical activities
		razem total	w tym przetwórstwo przemysłowe of which manufacturing									
<b>Powiat sejneński (dok.) (cont.)</b>												
Gminy wiejskie: Rural gminas:												
Giby .....	165	47	11	10	13	15	17	12	2	–	5	
Krasnopol .....	187	10	16	14	42	43	6	7	1	2	9	
Puńsk .....	233	16	21	19	26	77	18	9	2	–	17	
Sejny .....	220	25	13	11	25	45	14	14	5	12	9	
<b>Powiat suwalski .....</b>	<b>1973</b>	<b>131</b>	<b>228</b>	<b>190</b>	<b>286</b>	<b>421</b>	<b>132</b>	<b>71</b>	<b>35</b>	<b>37</b>	<b>110</b>	
Gminy wiejskie: Rural gminas:												
Bakałarzewo .....	148	5	16	12	21	33	11	1	4	5	9	
Filipów .....	177	8	17	16	35	43	12	2	2	2	8	
Jeleniewo .....	158	9	19	17	24	35	11	7	4	1	7	
Przerośl .....	135	9	15	11	17	29	9	1	2	3	8	
Raczki .....	306	39	38	32	54	55	20	9	3	8	12	
Rutka-Tartak .....	93	10	10	6	10	24	3	–	1	1	7	
Suwałki .....	645	26	88	75	77	140	54	30	12	6	43	
Szypłiszki .....	185	12	17	14	31	34	9	8	4	6	8	
Wiżajny .....	126	13	8	7	17	28	3	13	3	5	8	
<b>Miasto na prawach powiatu: City with powiat status:</b>												
<b>Suwałki .....</b>	<b>6900</b>	<b>68</b>	<b>579</b>	<b>521</b>	<b>698</b>	<b>1795</b>	<b>634</b>	<b>179</b>	<b>159</b>	<b>267</b>	<b>650</b>	

a Bez osób prowadzących gospodarstwa indywidualne w rolnictwie.

a Excluding persons tending private farms in agriculture.

TABL. 3 (95). **SPÓŁKI HANDLOWE WEDŁUG FORM PRAWNYCH W 2016 R.**  
 Stan w dniu 31 XII  
**COMMERCIAL COMPANIES BY LEGAL STATUS IN 2016**  
 As of 31 Dec

WYSZCZEGÓLNIENIE SPECIFICATION	Ogółem Grand total	Spółki kapitałowe Companies			Spółki osobowe Partnerships		
		razem total	akcyjne joint stock	z ograniczoną odpowiedzialnością with limited liability	razem total	w tym of which	
						jawne unlimited	komandytowe limited
<b>WOJEWÓDZTWO ..... VOIVODSHIP</b>	<b>7114</b>	<b>5459</b>	<b>125</b>	<b>5334</b>	<b>1655<sup>a</sup></b>	<b>1195</b>	<b>332</b>
<b>Podregion (Subregion) białostocki .....</b>	<b>4845</b>	<b>3719</b>	<b>79</b>	<b>3640</b>	<b>1126</b>	<b>758</b>	<b>267</b>
Powiaty: Powiats:							
białostocki .....	743	505	6	499	238	191	40
sokólski .....	170	133	4	129	37	31	3
Miasto na prawach powiatu: City with powiat status:							
Białystok .....	3932	3081	69	3012	851	536	224
<b>Podregion (Subregion) łomżyński .....</b>	<b>1218</b>	<b>925</b>	<b>24</b>	<b>901</b>	<b>293</b>	<b>252</b>	<b>28</b>
Powiaty: Powiats:							
bielski .....	198	158	10	148	40	31	4
hajnowski .....	110	94	1	93	16	13	2
kolneński .....	55	35	1	34	20	20	–
łomżyński .....	83	63	–	63	20	19	1
siemiatycki .....	89	64	–	64	25	23	2
wysokomazowiecki .....	130	80	3	77	50	46	4
zambrowski .....	139	96	2	94	43	35	7
Miasto na prawach powiatu: City with powiat status:							
Łomża .....	414	335	7	328	79	65	8
<b>Podregion (Subregion) suwalski .....</b>	<b>1051</b>	<b>815</b>	<b>22</b>	<b>793</b>	<b>236</b>	<b>185</b>	<b>37</b>
Powiaty: Powiats:							
augustowski .....	178	122	3	119	56	49	5
grajewski .....	106	80	2	78	26	22	4
moniecki .....	82	63	1	62	19	17	2
sejneński .....	42	35	–	35	7	5	–
suwalski .....	69	58	–	58	11	10	1
Miasto na prawach powiatu: City with powiat status:							
Suwałki .....	574	457	16	441	117	82	25

a W tym 92 spółki partnerskie i 36 spółek komandytowo-akcyjnych.

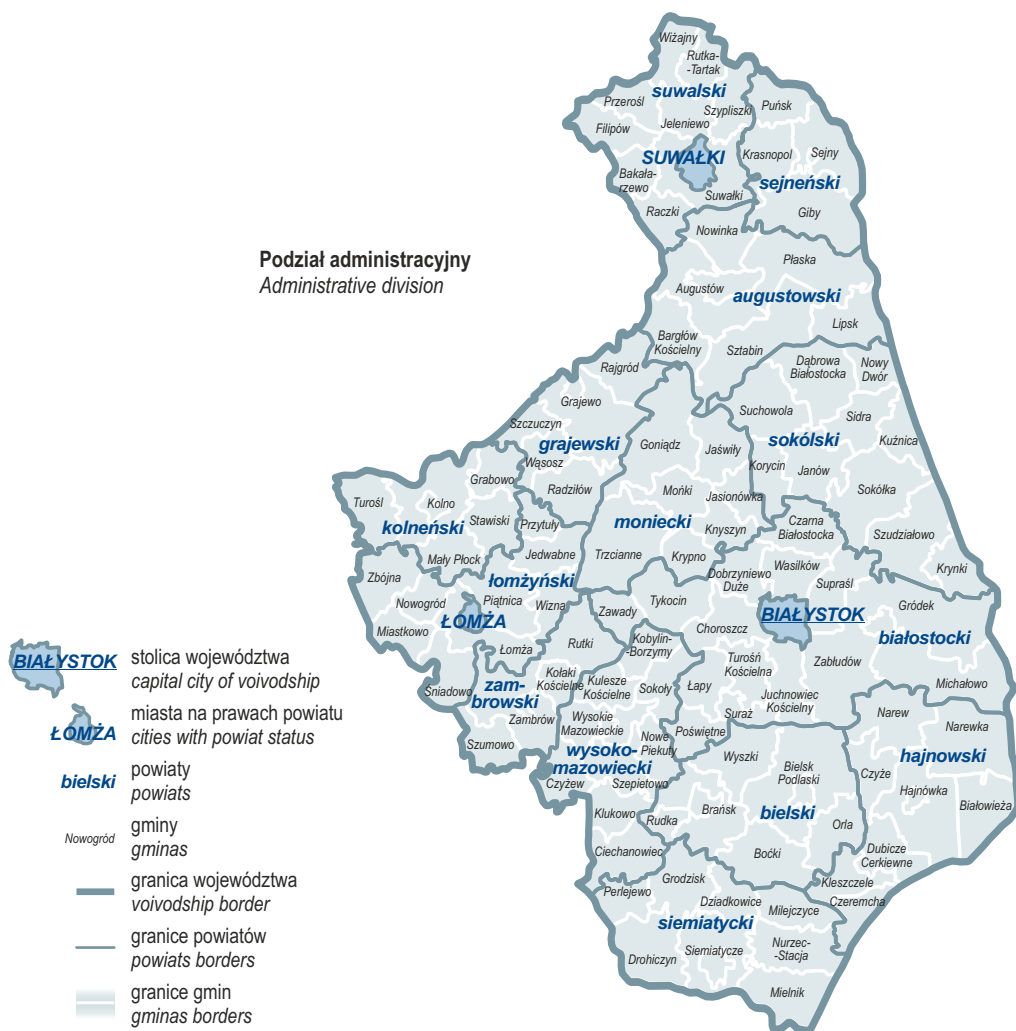
a Of which 92 professional partnerships and 36 limited joint-stock partnerships.

# WOJEWÓDZTWO PODLASKIE W 2017 R.

Stan w dniu 1 I

PODLASKIE VOIVODSHIP IN 2017

As of 1 Jan



## Podział według Nomenklatury Jednostek Terytorialnych do Celów Statystycznych (NTS)

Division by Nomenclature of Territorial Units for Statistical Purposes (NTS)

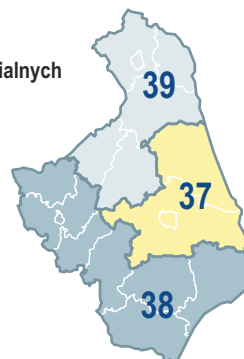
### Podregiony (NTS 3):

Subregions (NTS 3):

37 białostocki (2, 1, 26)

38 łomżyński (7, 1, 57)

39 suwalski (5, 1, 35)



W nawiasach podano odpowiednio liczbę: powiatów, miast na prawach powiatu i gmin.

Numbers in brackets represent the number of: powiat, cities with powiat status and gminas respectively.



# LUDNOŚĆ W 2016 R.

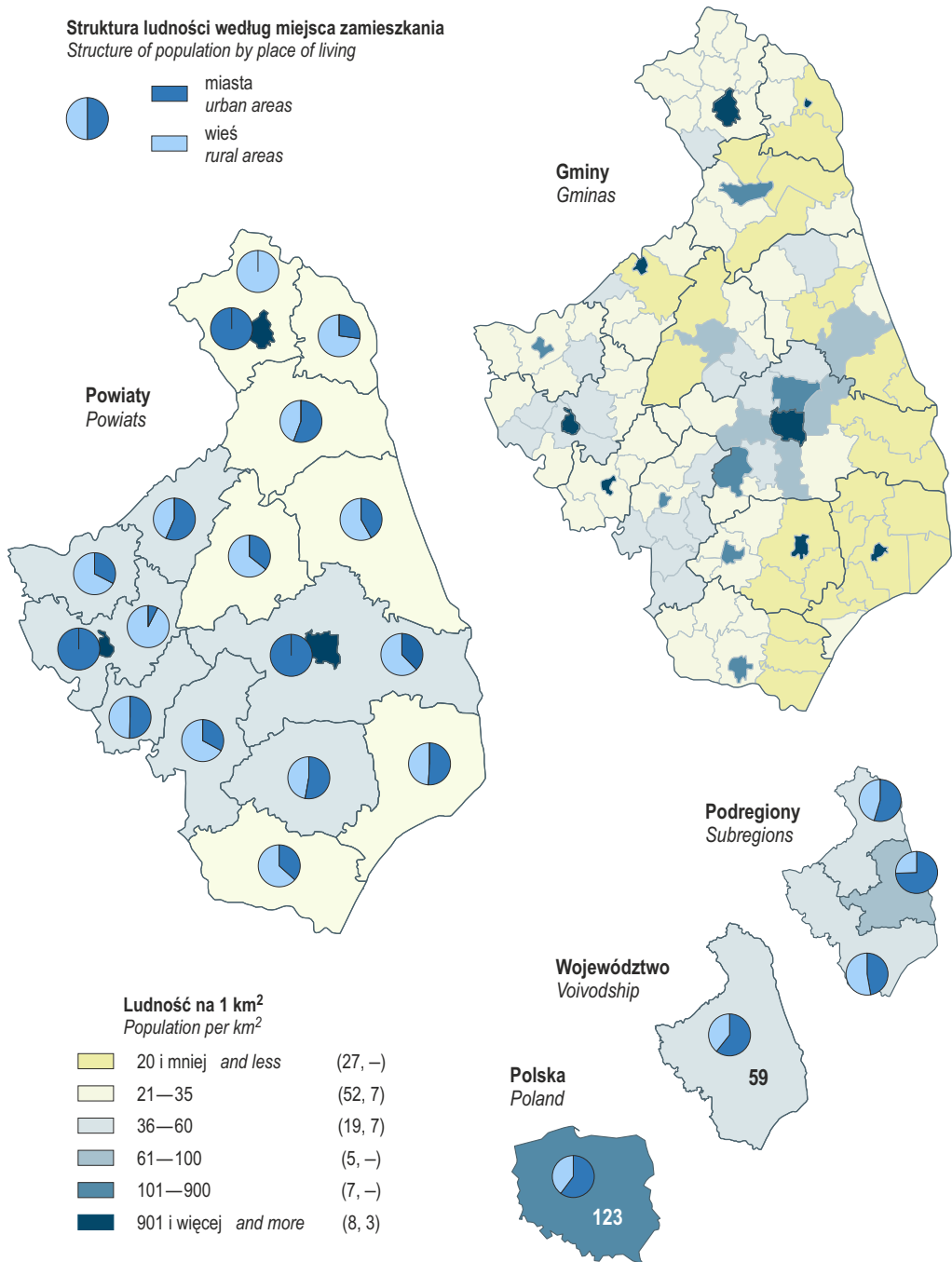

Stan w dniu 31 XII

POPULATION IN 2016

As of 31 Dec

## Struktura ludności według miejsca zamieszkania

Structure of population by place of living



W nawiasach podano liczbę gmin i powiatów.

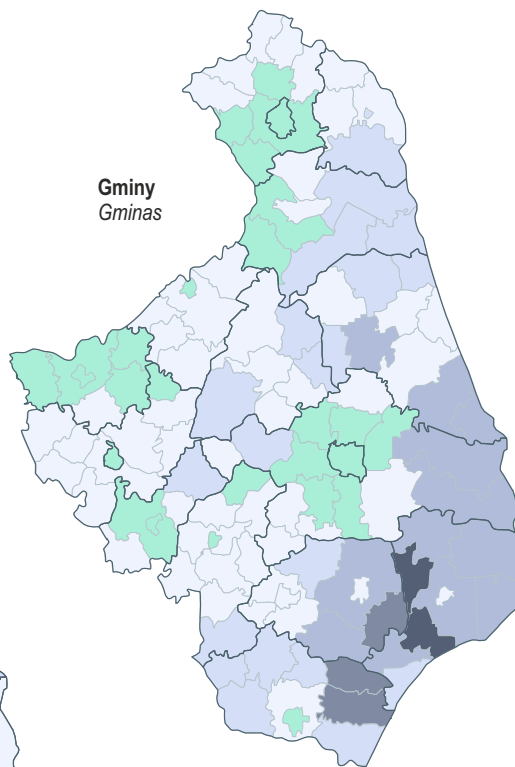
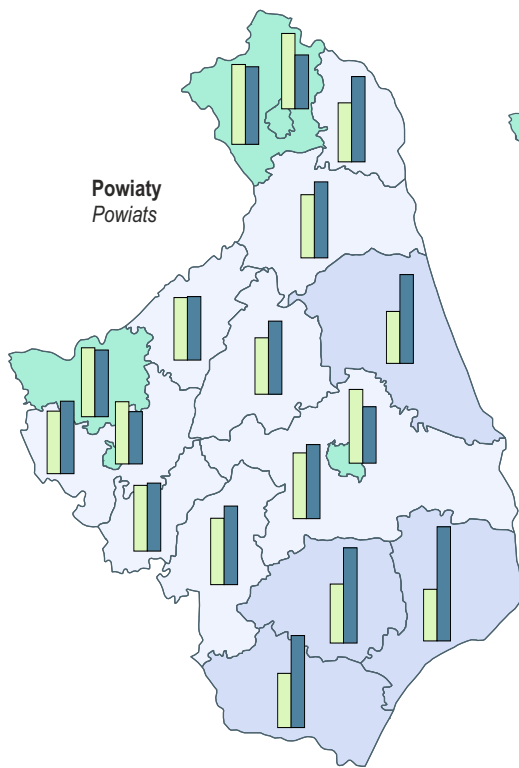
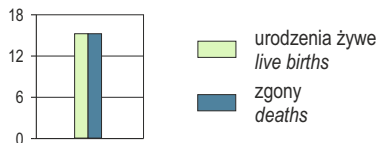
Numbers in brackets represent the number of gminas and powiats.

# RUCH NATURALNY LUDNOŚCI W 2016 R.

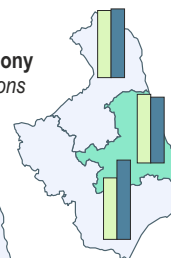
VITAL STATISTICS IN 2016

## Urodzenia żywe i zgony na 1000 ludności

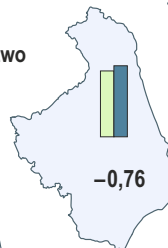
Live births and deaths per 1000 population



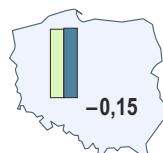
## Podregiony Subregions



## Województwo Voivodship



## Polska Poland



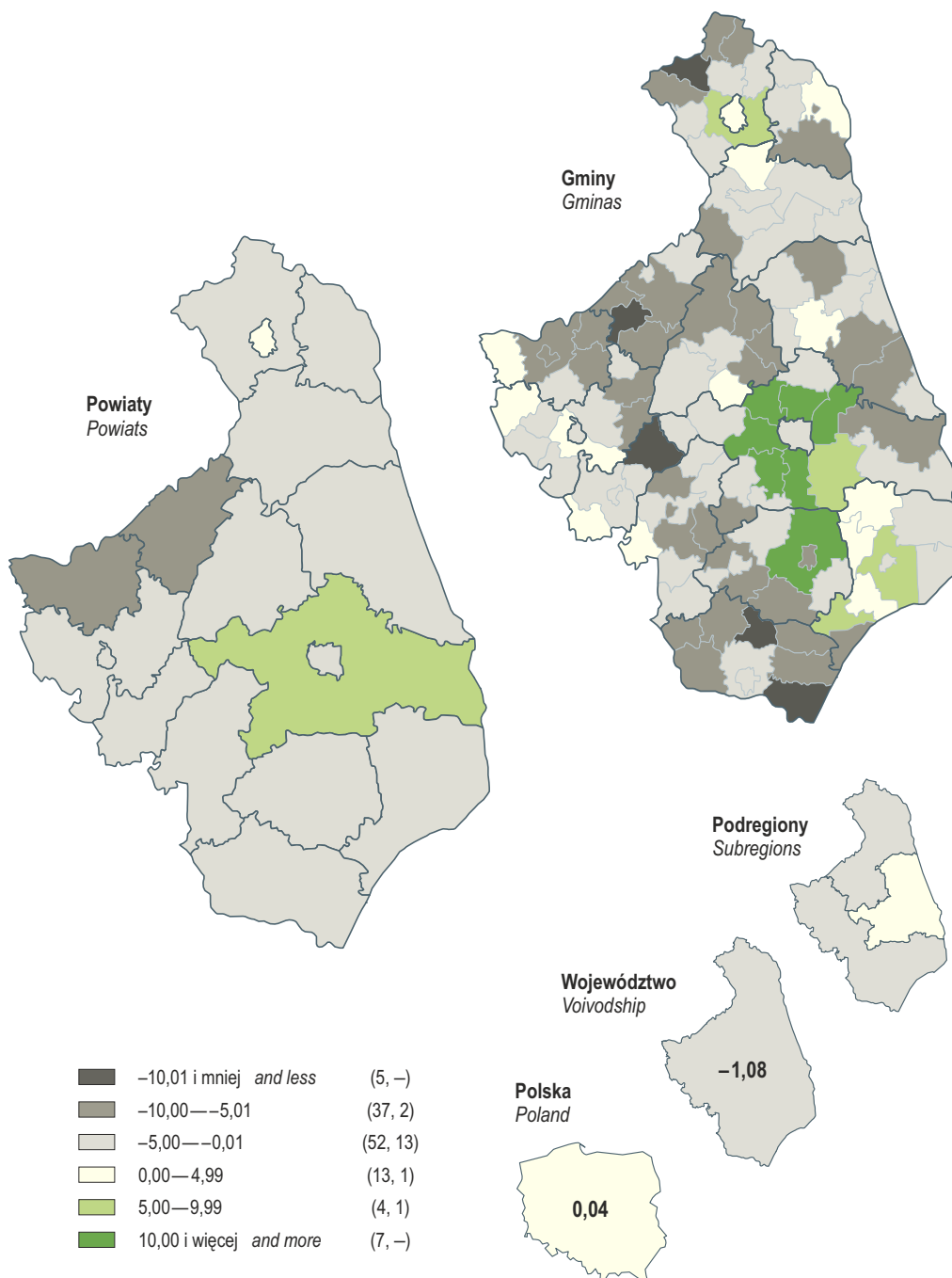
## Przyrost naturalny na 1000 ludności

Natural increase per 1000 population

■	-20,01 i mniej and less	(2, -)
■	-20,00—-15,01	(3, -)
■	-15,00—-10,01	(12, -)
■	-10,00—-5,01	(21, 4)
■	-5,00—-0,01	(53, 8)
■	0,00 i więcej and more	(27, 5)

W nawiasach podano liczbę gmin i powiatów.  
Numbers in brackets represent the number of gminas and powiats.

**SALDO MIGRACJI WEWNĘTRZNYCH I ZAGRANICZNYCH  
NA POBYT STAŁY NA 1000 LUDNOŚCI W 2016 R.**  
NET INTERNAL AND INTERNATIONAL MIGRATION  
FOR PERMANENT RESIDENCE PER 1000 POPULATION IN 2016

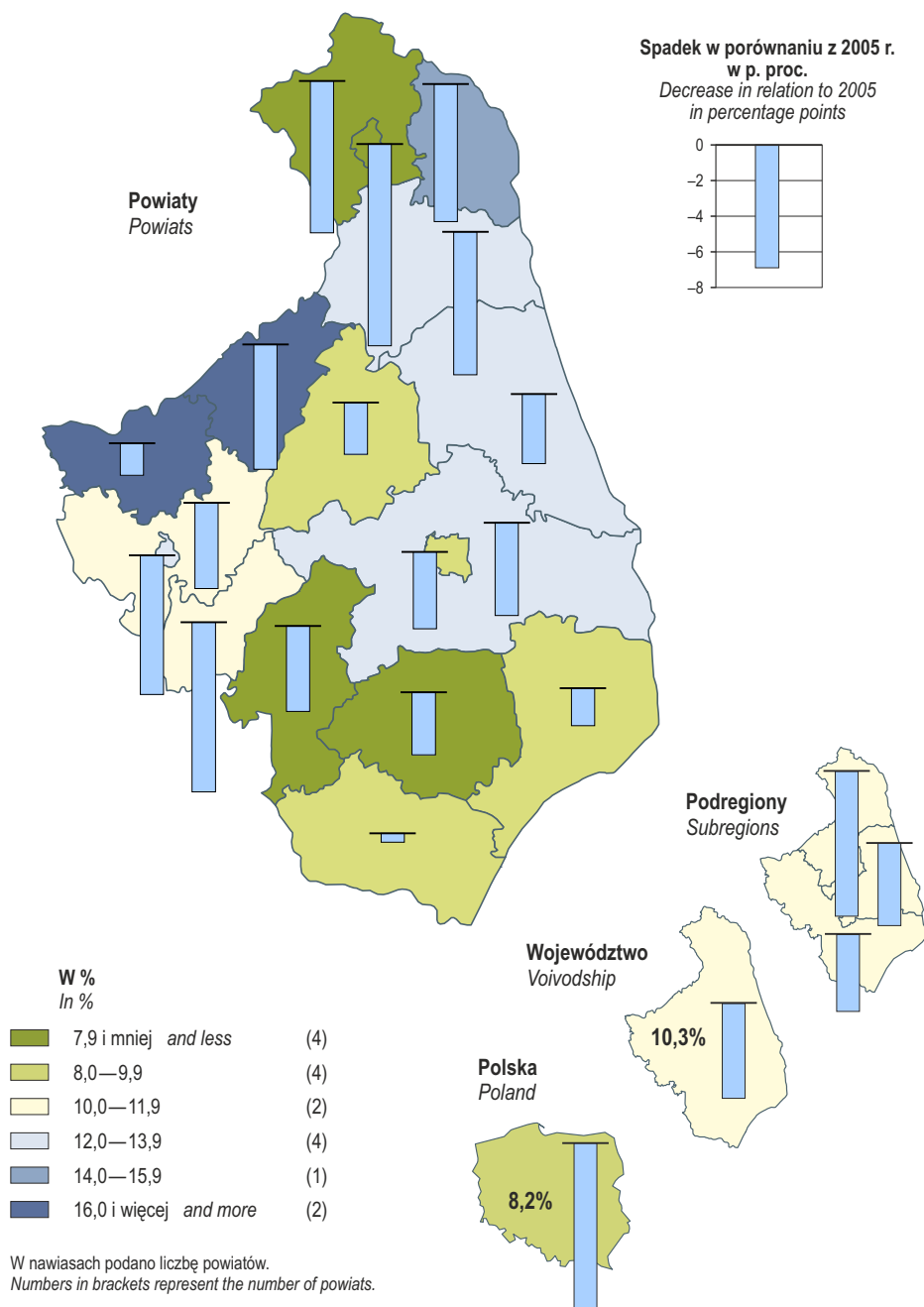


# STOPA BEZROBOCIA REJESTROWANEGO<sup>a</sup> W 2016 R.

Stan w dniu 31 XII

## REGISTERED UNEMPLOYMENT RATE<sup>a</sup> IN 2016

As of 31 Dec



<sup>a</sup> Dane opracowano z uwzględnieniem pracujących w gospodarstwach indywidualnych w rolnictwie wyszacowanych w 2005 r. na podstawie wyników Narodowego Spisu Powszechnego Ludności i Mieszkań oraz Powszechnego Spisu Rolnego 2002, a w 2016 r. na podstawie Powszechnego Spisu Rolnego 2010.

<sup>a</sup> Data are compiled considering employed persons on private farms in agriculture estimated in 2005 on the basis of the results of the Population and Housing Census as well as the Agricultural Census 2002, and in 2016 on the basis of the Agricultural Census 2010.

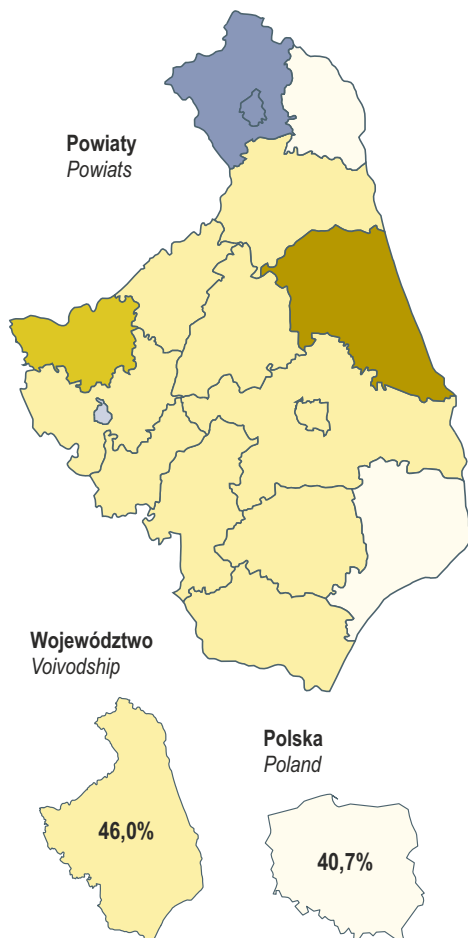
**WYBRANE KATEGORIE BEZROBOTNYCH ZAREJESTROWANYCH W % OGÓŁEM W 2016 R.**

Stan w dniu 31 XII

**SELECTED CATEGORIES OF REGISTERED UNEMPLOYED PERSONS IN % OF TOTAL IN 2016**

As of 31 Dec

**Pozostający bez pracy dłużej niż 1 rok<sup>a</sup>**  
*Out of work for longer than 1 year<sup>a</sup>*

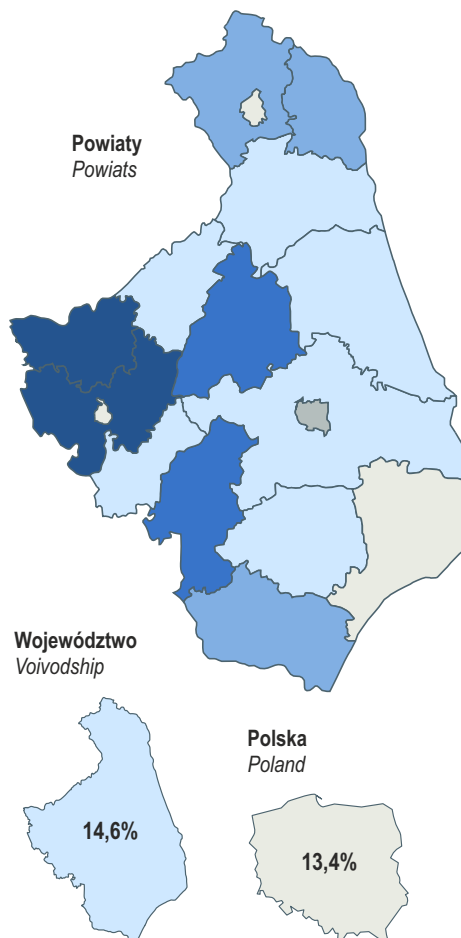


**W %**  
*In %*

35,9 i mniej <i>and less</i>	(2)
36,0—39,9	(1)
40,0—43,9	(2)
44,0—47,9	(10)
48,0—51,9	(1)
52,0 i więcej <i>and more</i>	(1)

W nawiasach podano liczbę powiatów.  
*Numbers in brackets represent the number of poviats.*

**W wieku 24 lata i mniej**  
*Aged 24 and less*

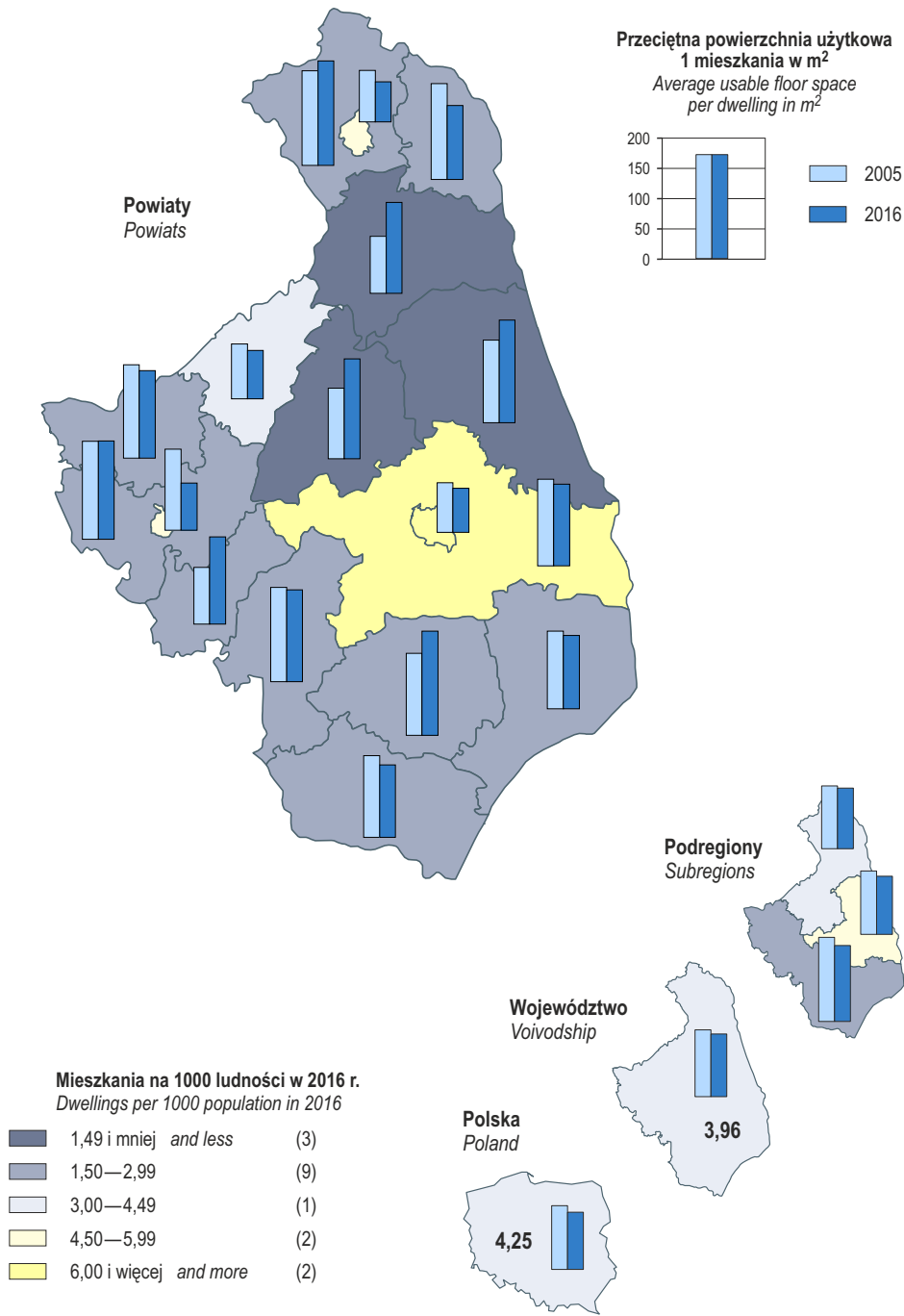


**W %**  
*In %*

9,9 i mniej <i>and less</i>	(1)
10,0—13,4	(3)
13,5—16,9	(6)
17,0—20,4	(3)
20,5—23,9	(2)
24,0 i więcej <i>and more</i>	(2)

<sup>a</sup> Od momentu rejestracji w urzędzie pracy.  
*a From the data of registering in a labour office.*

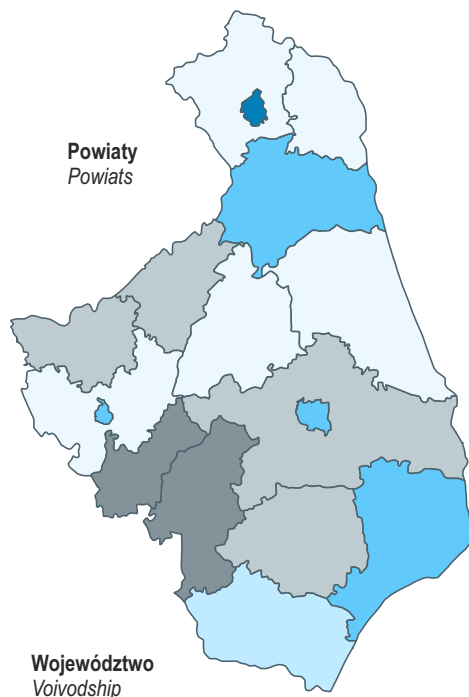
**MIESZKANIA ODDANE DO UŻYTKOWANIA**  
**DWELLINGS COMPLETED**



## BIBLIOTEKI PUBLICZNE (z filiami) W 2016 R.

PUBLIC LIBRARIES (with branches) IN 2016

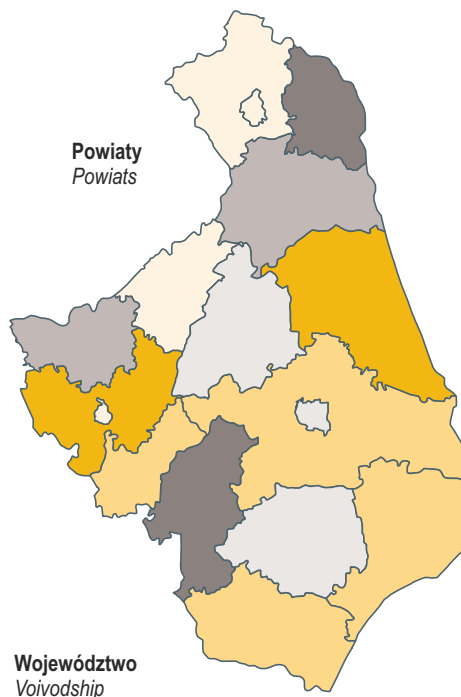
**Czytelnicy na 1000 ludności**  
Borrowers per 1000 population



**Polska**  
Poland



**Wypożyczenia na 1 czytelnika**  
Loans per borrower



**Polska**  
Poland



**W woluminach**  
In volumes

89 i mniej <i>and less</i>	(2)
90—104	(4)
105—119	(5)
120—134	(1)
135—149	(4)
150 i więcej <i>and more</i>	(1)

16,9 i mniej <i>and less</i>	(2)
17,0—18,4	(2)
18,5—19,9	(3)
20,0—21,4	(4)
21,5—22,9	(4)
23,0 i więcej <i>and more</i>	(2)

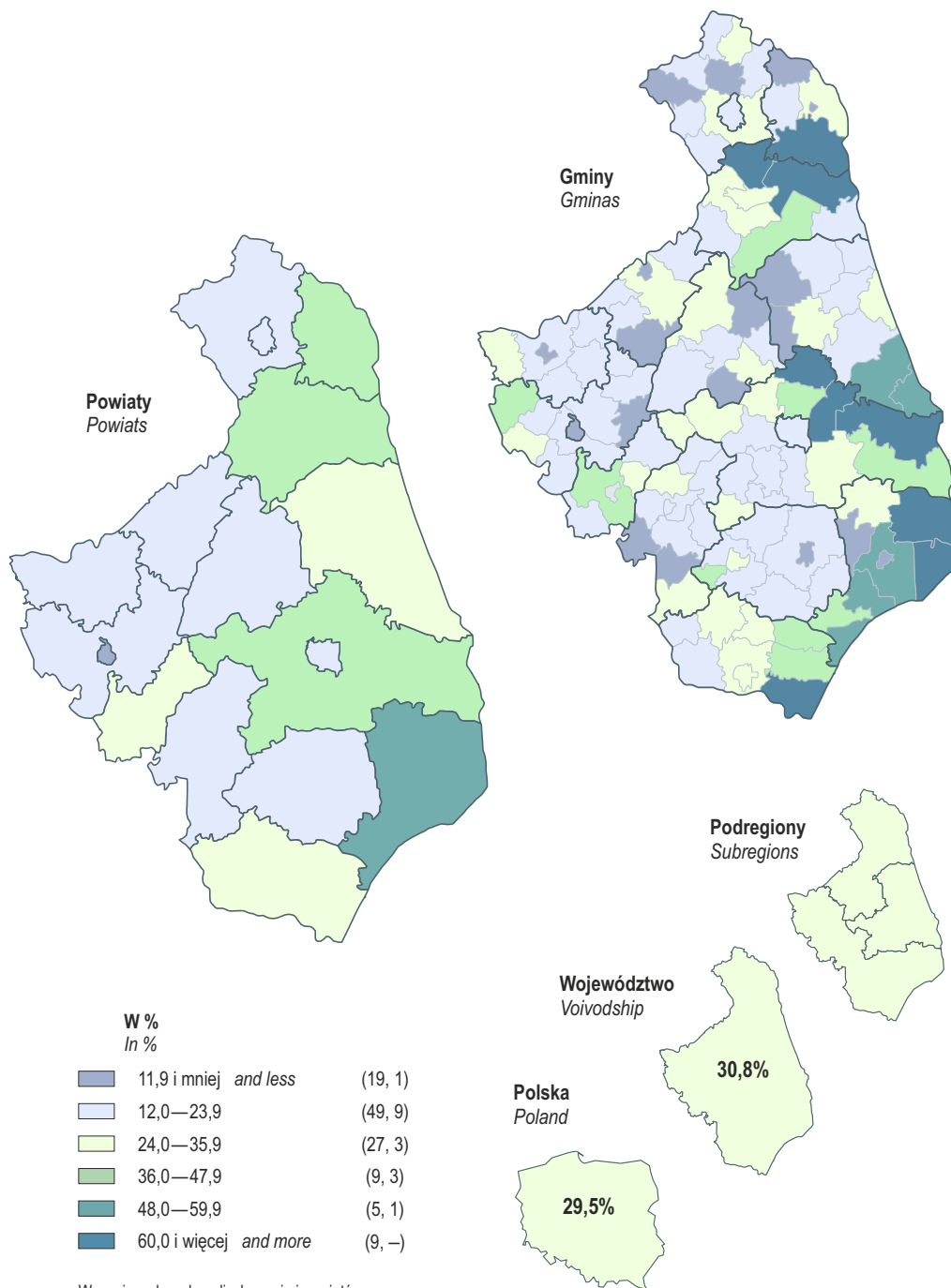
W nawiasach podano liczbę powiatów.  
Numbers in brackets represent the number of powiats.

# LESISTOŚĆ W 2016 R.

Stan w dniu 31 XII

FOREST COVER IN 2016

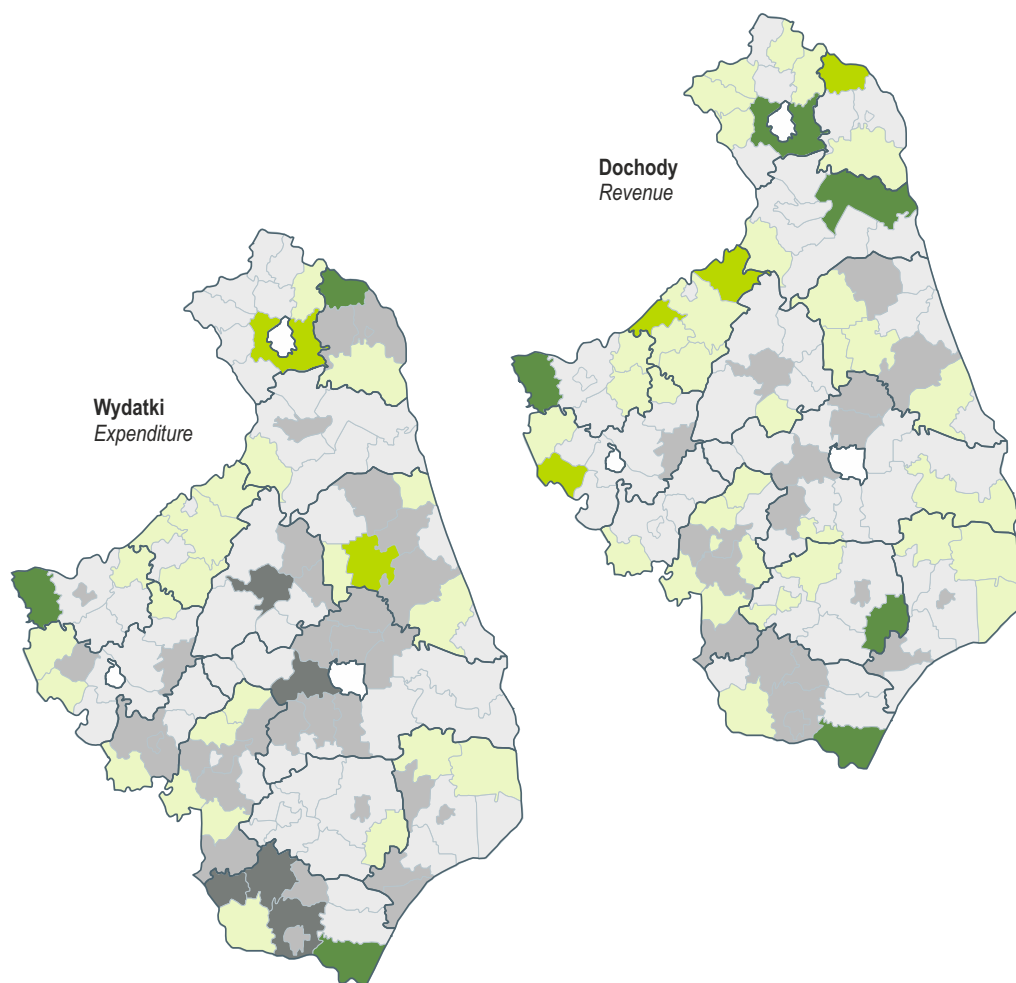
As of 31 Dec



W nawiasach podano liczbę gmin i powiatów.  
Numbers in brackets represent the number of gminas and powiatów.



**DOCHODY I WYDATKI GMIN<sup>a</sup> NA 1 MIESZKAŃCA W 2016 R.**  
**REVENUE AND EXPENDITURE OF GMINAS<sup>a</sup> PER CAPITA IN 2016**



W zł In zł	Dochody Revenue	Wydatki Expenditure
2499,99 i mniej <i>and less</i>	(—)	(5)
2500,00—2999,99	(18)	(32)
3000,00—3499,99	(53)	(50)
3500,00—3999,99	(35)	(23)
4000,00—4499,99	(4)	(2)
4500,00 i więcej <i>and more</i>	(5)	(3)

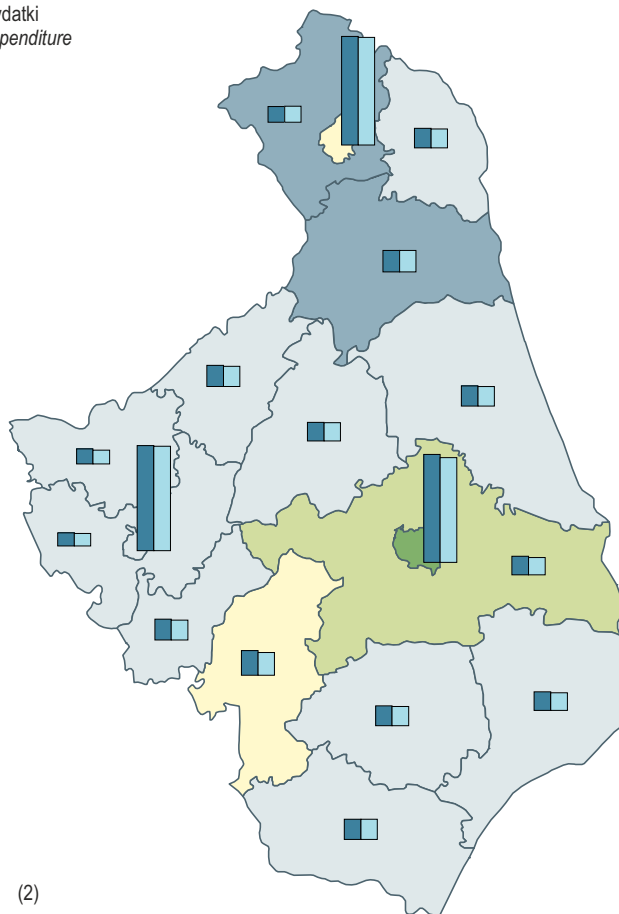
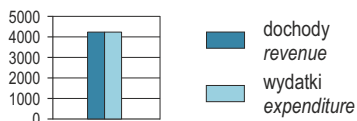
W nawiasach podano liczbę gmin.  
*Numbers in brackets represent the number of gminas.*

*a* Z wyłączeniem gmin mających również status miasta na prawach powiatu.  
*a* Excluding gminas which are also cities with powiat status.

**DOCHODY, WYDATKI I WYNIK FINANSOWY  
BUDŻETÓW POWIATÓW ORAZ MIAST NA PRAWACH POWIATU W 2016 R.**

*REVENUE, EXPENDITURE AND FINANCIAL RESULT  
OF POWIATS AND CITIES WITH POWIAT STATUS BUDGETS IN 2016*

**Dochody i wydatki  
na 1 mieszkańca w zł**  
*Revenue and expenditure  
per capita in zł*



**Wynik finansowy w tys. zł**  
*Financial result in thous. zł*

■	-0,1 i mniej <i>and less</i>	(2)
■	0,0—2999,9	(11)
■	3000,0—5999,9	(2)
■	6000,0—8999,9	(1)
■	9000,0 i więcej <i>and more</i>	(1)

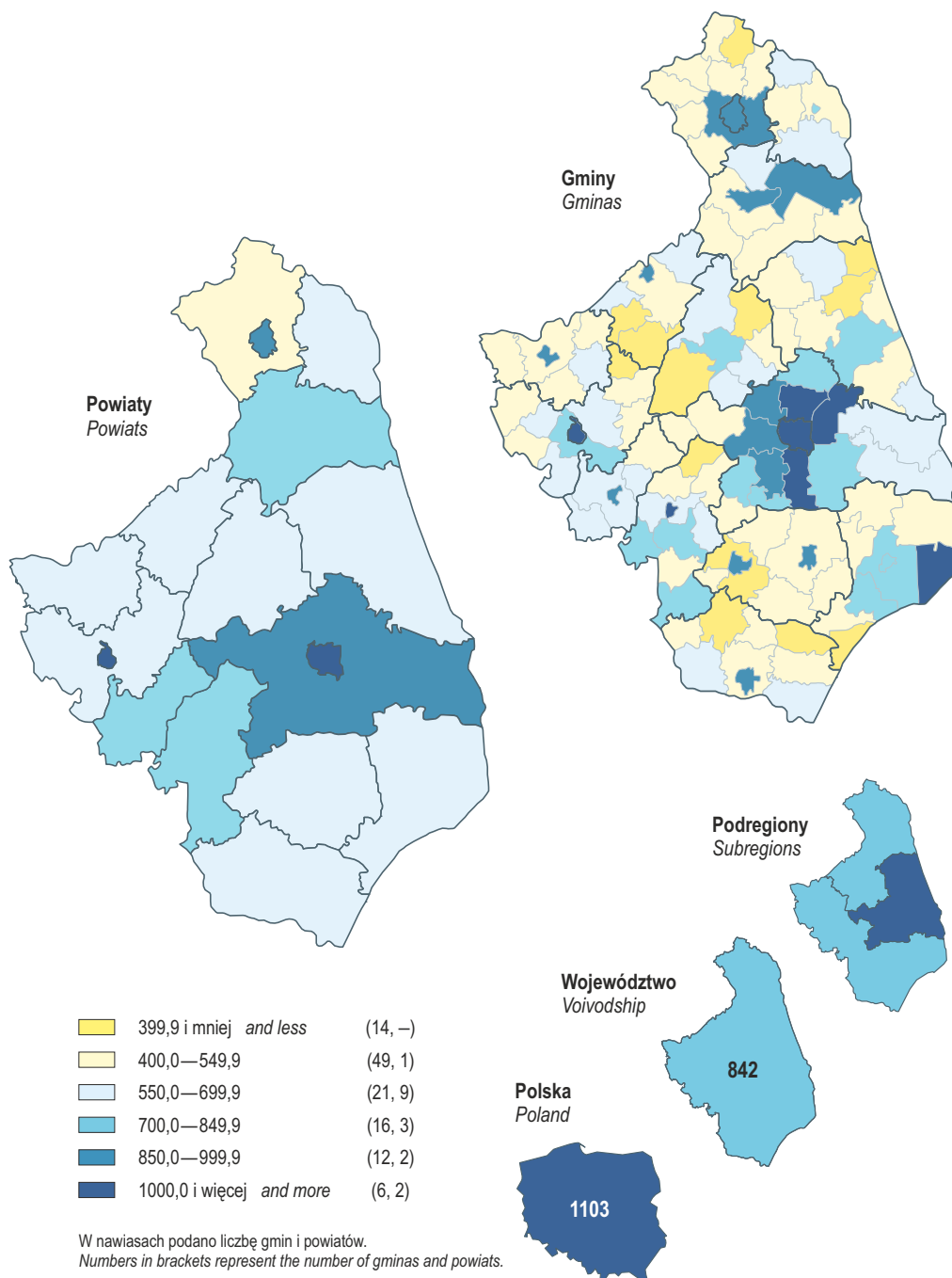
W nawiasach podano liczbę powiatów.  
*Numbers in brackets represent the number of powiats.*

**PODMIOTY GOSPODARKI NARODOWEJ<sup>a</sup> NA 10 TYS. LUDNOŚCI W 2016 R.**

Stan w dniu 31 XII

**ENTITIES OF THE NATIONAL ECONOMY<sup>a</sup> PER 10 THOUS. POPULATION IN 2016**

As of 31 Dec



a W rejestrze REGON; bez osób prowadzących gospodarstwa indywidualne w rolnictwie.  
a In the REGON register; excluding persons tending private farms in agriculture.