

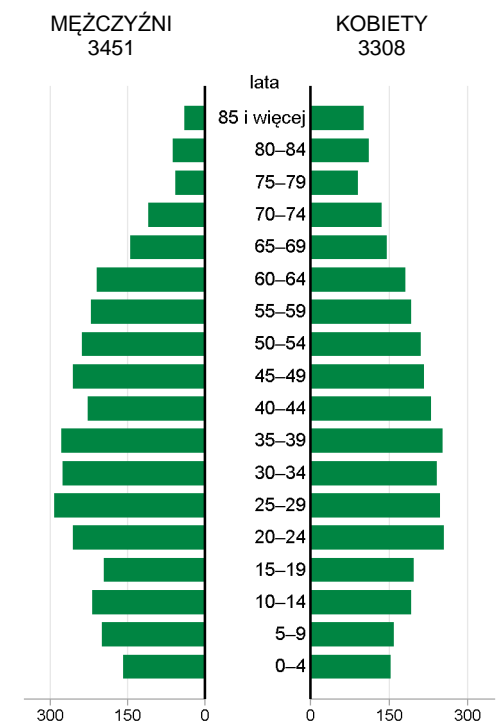
# GMINA WIEJSKA AUGUSTÓW POWIAT AUGUSTOWSKI

2019	Liczba	miejsowości	42
		sołectw	36
	Powierzchnia w km <sup>2</sup>		267

Wybrane dane statystyczne	2017	2018	2019	Powiat 2019
Ludność	6830	6778	6759	58068
Ludność na 1 km <sup>2</sup>	26	25	25	35
Kobiety na 100 mężczyzn	95	96	96	104
Ludność w wieku nieprodukcyjnym na 100 osób w wieku produkcyjnym	58,5	58,0	58,1	62,3
Dochody ogółem budżetu gminy na 1 mieszkańca w zł	4096	4762	5130	4880
Wydatki ogółem budżetu gminy na 1 mieszkańca w zł	4137	5071	5568	4982
Turystyczne obiekty noclegowe <sup>a</sup>	1	2	2	45
Mieszkania oddane do użytkowania na 10 tys. ludności	28	24	24	37
Pracujący <sup>b</sup> na 1000 ludności	59	72	72	173
Udział bezrobotnych zarejestrowanych w liczbie ludności w wieku produkcyjnym (w %)	4,7	4,7	5,1	5,9
Ludność – w % ogółu ludności – korzystająca z instalacji:				
wodociągowej	79,2	76,8	77,1	85,6
kanalizacyjnej	19,0	20,1	20,3	58,5
gazowej	0,1	0,1	0,1	0,2
Podmioty gospodarki narodowej w rejestrze REGON na 10 tys. ludności w wieku produkcyjnym	764	788	842	1234

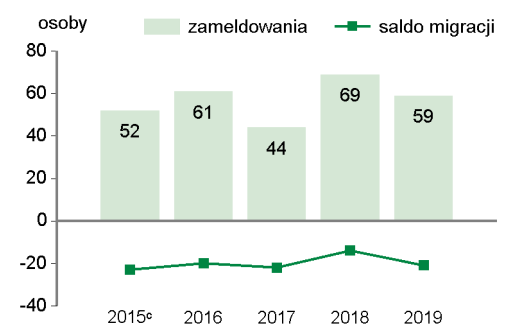
## LUDNOŚĆ

Ludność według płci i grup wieku w 2019 r.



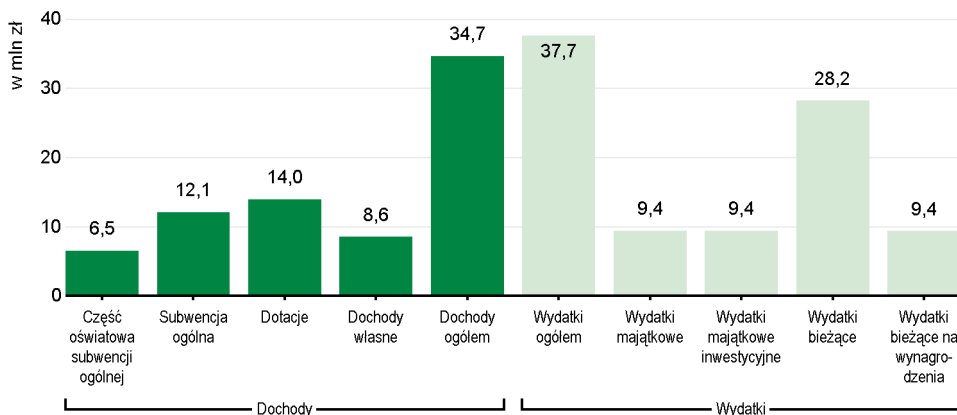
Wybrane dane demograficzne w 2019 r.	Powiat	Gmina	Powiat=100
Ludność	58068	6759	11,6
w tym kobiety	29636	3308	11,2
Urodzenia żywe	535	71	13,3
Zgony	685	85	12,4
Przyrost naturalny	-150	-14	.
Saldo migracji ogółem	-180	-21	.
Ludność w wieku:			
przedprodukcyjnym	9932	1304	13,1
produkcyjnym	35772	4274	11,9
poprodukcyjnym	12364	1181	9,6

## Migracje ludności na pobyt stały



<sup>a</sup> Dane dotyczą obiektów posiadających 10 i więcej miejsc noclegowych. Stan w dniu 31 lipca. <sup>b</sup> Bez podmiotów gospodarczych o liczbie pracujących do 9 osób oraz gospodarstw indywidualnych w rolnictwie. <sup>c</sup> W przypadku migracji zagranicznych dane dotyczą 2014 r.

## Dochody i wydatki budżetu gminy według rodzajów w 2019 r.



## Środki w dochodach budżetu gminy na finansowanie i współfinansowanie programów i projektów unijnych w 2019 r.

**3,0  
mln zł**

W 2019 r. wydatki w dziale "Oświata i wychowanie" wyniosły **11051** tys. zł

Struktura dochodów budżetu gminy według działów	2017	2018	2019
<b>OGÓŁEM</b>	<b>100,0</b>	<b>100,0</b>	<b>100,0</b>
Rolnictwo i łowiectwo	3,5	3,2	9,1
Transport i łączność	-	3,3	3,2
Gospodarka mieszkaniowa	0,4	0,3	1,2
Administracja publiczna	0,2	0,2	0,1
Bezpieczeństwo publiczne i ochrona przeciwpożarowa	0,0	0,2	0,0
Różne rozliczenia	43,4	39,4	35,5
Oświata i wychowanie	1,2	6,4	0,8
Pomoc społeczna	1,3	1,1	1,0
Pozostałe zadania w zakresie polityki społecznej	-	-	-
Edukacyjna opieka wychowawcza	0,3	0,2	0,2
Rodzina	29,7	24,2	25,1
Gospodarka komunalna i ochrona środowiska	2,1	4,0	5,5
Kultura i ochrona dziedzictwa narodowego	-	0,0	-
Kultura fizyczna	-	-	-
Dochody od osób prawnych, od osób fizycznych i od innych jednostek nieposiadających osobowości prawnej	17,9	17,4	18,0
Pozostałe	-	0,1	0,3

Struktura wydatków budżetu gminy według działów	2017	2018	2019
<b>OGÓŁEM</b>	<b>100,0</b>	<b>100,0</b>	<b>100,0</b>
Rolnictwo i łowiectwo	3,8	3,0	15,9
Transport i łączność	12,3	5,6	6,0
Gospodarka mieszkaniowa	0,3	1,4	0,8
Administracja publiczna	6,7	21,9	8,3
Bezpieczeństwo publiczne i ochrona przeciwpożarowa	0,9	1,6	1,7
Różne rozliczenia	-	0,0	-
Oświata i wychowanie	35,5	33,3	29,3
Pomoc społeczna	3,2	3,0	2,9
Pozostałe zadania w zakresie polityki społecznej	-	-	-
Edukacyjna opieka wychowawcza	0,4	0,3	0,2
Rodzina	29,7	22,9	23,3
Gospodarka komunalna i ochrona środowiska	3,0	3,5	8,1
Kultura i ochrona dziedzictwa narodowego	3,2	2,7	2,6
Kultura fizyczna	0,6	0,2	0,2
Działalność usługowa	0,1	0,2	0,1
Ochrona zdrowia	0,2	0,2	0,2
Pozostałe	0,1	0,2	0,4

## REGON

Podmioty gospodarki narodowej w rejestrze REGON w 2019 r.	Powiat	Gmina
<b>OGÓŁEM</b>	<b>4414</b>	<b>360</b>
w tym w sektorze: rolniczym	255	25
przemysłowym	389	35
budowlanym	541	72
na 10 tys. ludności	760	533
Osoby fizyczne prowadzące działalność gospodarczą na 10 tys. ludności	594	445

## MIESZKANIA

Mieszkania oddane do użytkowania	2018	2019
<b>OGÓŁEM</b>	<b>16</b>	<b>16</b>
w tym: indywidualne <sup>a</sup>	16	16
przeznaczone na sprzedaż lub wynajem <sup>b</sup>	-	-

a Przeznaczone na użytek własny inwestora. b Łącznie z budownictwem indywidualnym przeznaczonym na sprzedaż lub wynajem.

Zasoby mieszkaniowe	2018	2019
Mieszkania <sup>a</sup>	1844	1857
Przeciętna powierzchnia użytkowa <sup>a</sup> 1 mieszkania w m <sup>2</sup>	105	105
Zaległości w opłatach za mieszkanie w zasobach gminnych w tys. zł	-	.

a Na podstawie bilansów zasobów mieszkaniowych.

Długość ścieżek rowerowych w 2019 r.: - km

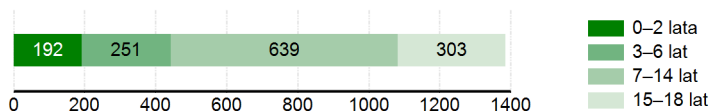
Udział powierzchni objętej obowiązującymi miejscowymi planami zagospodarowania przestrzennego w powierzchni ogółem w 2019 r. wyniósł **1,1%**

## WYCHOWANIE I EDUKACJA

Żłobki	2017	2018	2019
Żłobki i kluby dziecięce	-	-	-
Dzieci przebywające w żłobkach i klubach dziecięcych (w ciągu roku)	-	-	-

Edukacja	2017/18	2018/19	2019/20
Placówki wychowania przedszkolnego	12	12	12
w tym przedszkola	-	-	-
Miejsca w przedszkolach	-	-	-
Dzieci w placówkach wychowania przedszkolnego	173	162	164
w tym w przedszkolach	-	-	-
Szkoły podstawowe	7	7	7
Uczniowie szkół podstawowych	468	525	522
Gimnazja	-	-	-
Uczniowie szkół gimnazjalnych	133	62	-
Liczba uczniów przypadająca na 1 oddział w szkołach:			
podstawowych	10	10	10
gimnazjalnych	19	21	-

### Ludność według wybranych grup wieku w 2019 r.

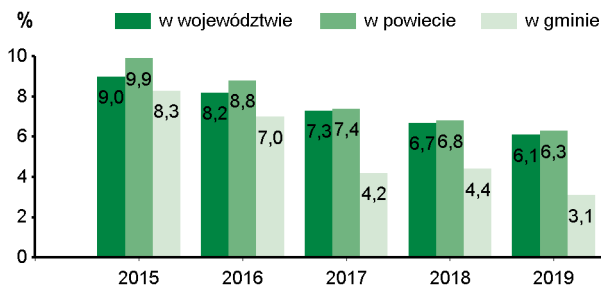


## OCHRONA ZDROWIA I POMOC SPOŁECZNA

2019	Powiat	Gmina
Przychodnie	27	2
Liczba osób przypadających na 1 przychodnię	2151	3380
Porady podstawowej opieki zdrowotnej udzielone na 1 mieszkańca	4,5	1,4

W 2019 r. wydatki w działach "Pomoc społeczna" i "Pozostałe zadania w zakresie polityki społecznej" wyniosły **1091,6** tys. zł

### Udział osób korzystających ze środowiskowej pomocy społecznej w ludności ogółem



Świadczenie wychowawcze RODZINA 500+ w 2019 r.	Powiat	Gmina
Przeciętna miesięczna liczba : rodzin pobierających świadczenie <sup>a</sup> dzieci, na które rodziny pobierają świadczenie:	3599	492
od 1 stycznia do 30 czerwca	5777	824
od 1 lipca do 31 grudnia	8902	1208
Wyплаты świadczeń w tys. zł	45126,0	6207,1

a Dane dotyczą okresu od 1 stycznia do 30 czerwca.

W 2019 r. wydatki na przeciwdziałanie alkoholizmowi wyniosły **63** tys. zł

## KULTURA, SPORT

Biblioteki w 2019 r.	Powiat	Gmina
Biblioteki i filie	19	6
Czytelnice w bibliotekach publicznych	7466	1060
Wypożyczenia księgozbioru na 1 czytelnika w wol.	17	22

Instytucje kultury <sup>a</sup> w 2019 r.	Powiat	Gmina
Placówki	7	1
Imprezy	539	58
Uczestnicy imprez	135311	6446
Grupy artystyczne	24	3
Członkowie grup artystycznych	305	21
Koła/kluby/sekcje	32	6
Członkowie kół/klubów/sekcji	592	51

a Centra, domy i ośrodki kultury, kluby i świetlice.

Kluby sportowe w 2018 r.	Powiat	Gmina
Kluby	27	5
Członkowie	1427	159
Ćwiczący	1199	126
Trenerzy	33	1
Instruktorzy sportowi	25	7

## RYNEK PRACY

2019	Powiat	Gmina
Pracujący <sup>a</sup>	10073	488
Bezrobotni zarejestrowani	2123	216
w tym kobiety w %	46,4	48,1
Udział bezrobotnych zarejestrowanych w liczbie ludności w wieku produkcyjnym w %	5,9	5,1
Udział zarejestrowanych bezrobotnych kobiet w liczbie kobiet w wieku produkcyjnym w %	5,9	5,4

a Bez podmiotów gospodarczych o liczbie pracujących do 9 osób oraz gospodarstw indywidualnych w rolnictwie.

## ŚRODOWISKO

Leśnictwo w 2019 r.	
Powierzchnia lasów ogółem w ha	8409
w tym lasy publiczne	7520
w tym własność gminy	1
Lesistość w %	31,5

Gospodarka ściekowa i odpady w 2019 r.	
Oczyszczalnie ścieków	-
Ludność korzystająca z oczyszczalni ścieków	1092
Gromadzenie i wywóz nieczystości ciekłych:	
nieczystości ciekłe bytowe odebrane w m <sup>3</sup> (w ciągu roku)	4409,0
zbiorniki bezodpływowe	614
oczyszczalnie przydomowe	704
Odpady komunalne zebrane w t (w ciągu roku)	1020
w tym z gospodarstw domowych	857

Emisja zanieczyszczeń powietrza z zakładów szczególnie uciążliwych w 2019 r.	
Pyłowych w t	-
Gazowych w t	-

# GMINA WIEJSKA AUGUSTÓW NA TLE GMIN POWIATU I WOJEWÓDZTWA W 2019 R.

Lokata gminy w powiecie

1

10

Lokata gminy w województwie

WYSZCZEGÓLNIENIE	Ludność na 1 km <sup>2</sup>		Kobiety na 100 mężczyzn <sup>a</sup>		Saldo migracji na 1000 ludności		Dochody własne budżetu gminy <sup>b</sup>				Wydatki budżetu gminy <sup>b</sup>		Dzieci w przedszkolach na 100 miejsc <sup>a</sup>		Przeciętna powierzchnia użytkowa 1 mieszkania w zasobach mieszkaniowych		Odsetek ludności korzystającej z instalacji			Podmioty gospodarki narodowej w rejestrze REGON na 10 tys. ludności				
							na 1 mieszkańca										wodociągowej	kanalizacyjnej	gazowej					
<b>AUGUSTÓW (GM.WIEJSKA)</b>	<b>4</b>	<b>75</b>	<b>3</b>	<b>22</b>	<b>4</b>	<b>44</b>	<b>5</b>	<b>100</b>	<b>1</b>	<b>34</b>	<b>2</b>	<b>29</b>	<b>-</b>	<b>-</b>	<b>1</b>	<b>17</b>	<b>5</b>	<b>92</b>	<b>5</b>	<b>83</b>	<b>2</b>	<b>30</b>	<b>4</b>	<b>80</b>
AUGUSTÓW (GM.MIEJSKA)	1	12	7	113	2	40	2	19	5	92	3	56	2	50	7	103	1	40	1	7	1	28	1	15
BARGŁÓW KOŚCIELNY (GM.WIEJSKA)	2	54	6	78	6	102	4	92	4	91	5	88	-	-	3	45	3	53	6	95	4	36	7	109
LIPSK (GM.MIEJSKO-WIEJSKA)	3	63	5	65	7	107	6	105	3	66	4	86	1	5	6	83	6	98	3	41	4	36	6	101
NOWINKA (GM.WIEJSKA)	5	104	3	22	1	5	3	71	7	112	6	102	-	-	2	26	4	90	2	25	4	36	3	31
PŁASKA (GM.WIEJSKA)	7	118	2	12	5	64	1	17	2	51	1	8	-	-	5	73	2	45	7	103	2	30	2	20
SZTABIN (GM.WIEJSKA)	5	104	1	6	3	43	7	106	6	110	7	111	-	-	4	71	7	109	4	82	4	36	5	88



WIĘCEJ DANYCH: [Bank Danych Lokalnych bdl.stat.gov.pl](http://BankDanychLokalnych.bdl.stat.gov.pl)

a Najmniejsza wartość została oznaczona jako lokata 1, natomiast największa – jako ostatnia lokata spośród zestawionych jednostek.  
b Bez gmin mających również status miasta na prawach powiatu.