

Dział XIII. Leśnictwo i łowiectwo Chapter XIII. Forestry and hunting

TABL. 1 (112). **POWIERZCHNIA GRUNTÓW LEŚNYCH**
Stan w dniu 31 grudnia
FOREST LAND
As of 31 December

WYSZCZEGÓLNIENIE	2015	2019	2020	2022	SPECIFICATION
O G Ó Ł E M w ha	630864	633856	634833	640605	T O T A L in ha
Lasy	620904	623877	624850	630788	Forests
Publiczne	417810	418875	419005	424391	Public
własność Skarbu Państwa	416198	417127	417260	422487	owned by the State Treasury
w tym:					of which:
w zarządzie Lasów Państwowych	380456	381338	381518	382811	managed by the State Forests
parki narodowe	32910	32960	32978	37305	national parks
własność gmin ^a	1425	1475	1472	1468	gmina ^a owned
pozostałe	188	273	273	436	others
Prywatne	203094	205001	205845	206397	Private
Grunty związane z gospodarką leśną	9960	9979	9982	9817	Land related to forest management
LESISTOŚĆ w %	30,8	30,9	31,0	31,2	FOREST COVER in %
UDZIAŁ POWIERZCHNI GRUNTÓW LEŚNYCH W POWIERZCHNI ŁĄDOWEJ WOJEWÓDZTWA w %	31,7	31,8	31,9	32,2	SHARE OF FOREST LAND IN LAND AREA OF THE VOIVODSHIP in %

a Dotyczy także gmin mających również status miasta na prawach powiatu.

a Including gminas which are also cities with powiat status.

Uwaga do wykresów 1 i 2

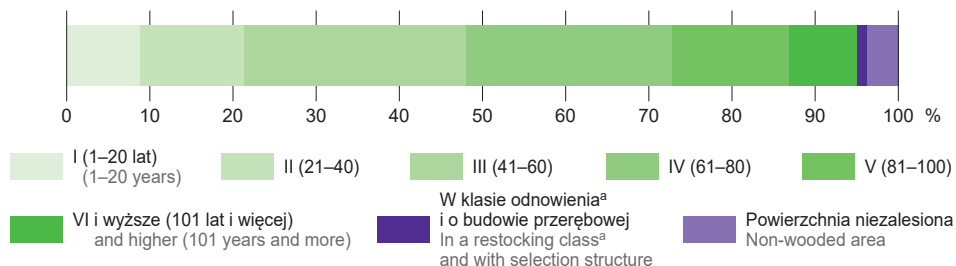
Dane opracowano na podstawie Wielkoobszarowej Inwentaryzacji Stanu Lasów przeprowadzonej w latach 2018–2022 przez Biuro Urządzania Lasu i Geodezji Leśnej.

Note to charts 1 and 2

Data prepared on the basis of National Forest Inventory conducted in 2018–2022 by the Bureau for Forest Management and Geodesy.

WYKRES 1 (73). STRUKTURA POWIERZCHNI LASÓW WEDŁUG KLAS WIEKU DRZEWOSTANÓW

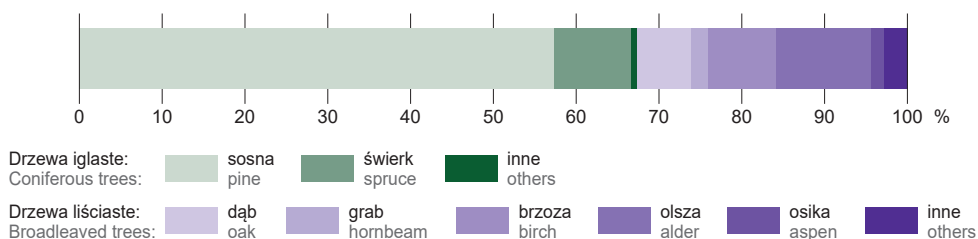
CHART 1 (73). STRUCTURE OF FOREST AREA BY AGE CLASSES OF TREE STANDS



a Łącznie z klasą do odnowienia.
a Including the class for restocking.

WYKRES 2 (74). STRUKTURA POWIERZCHNI LASÓW WEDŁUG GATUNKÓW PANUJĄCYCH (przeważających) W DRZEWOSTANIE

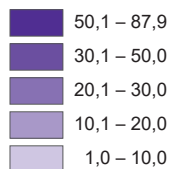
CHART 2 (74). STRUCTURE OF FOREST AREA BY DOMINANT (prevailing) SPECIES IN TREE STANDS



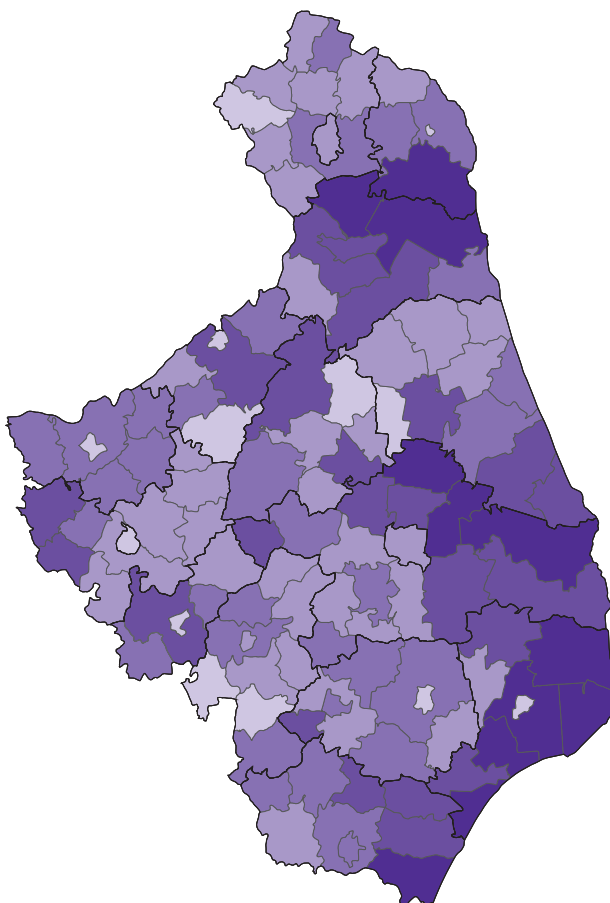
MAPA 1 (32).
MAP 1 (32).

LESISTOŚĆ W 2022 R.
FOREST COVER IN 2022

Lasy w % powierzchni ogólnej
Forests in % of total area

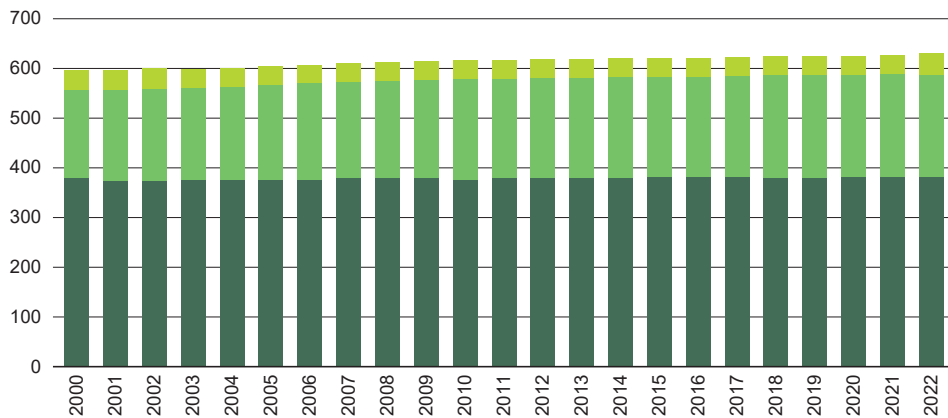


Podlaskie = 31,2



Powierzchnia lasów
Forest area

tys. ha
thousand ha



Lasy: w zarządzie Lasów Państwowych prywatne pozostałe
Forests: managed by the State Forests private others

TABL. 2 (113).

ODNOWIENIA, ZALESIENIA I INNE PRACE HODOWLANE
RENEWALS, AFFORESTATION AND OTHER SILVICULTURE
TREATMENT ACTIVITIES

WYSZCZEGÓLNIENIE	2015	2019	2020	2022				SPECIFICATION
				ogółem grand total	lasy publiczne public forests		lasy prywatne ^a private forests ^a	
					razem total	w tym własność Skarbu Państwa of which owned by the State Treasury		
						w ha		
Odnowienia i zalesienia	2516	2571	2949	2897	2769	2769	128	Renewals and afforestation
Odnowienia	2313	2491	2883	2886	2769	2769	117	Renewals
sztuczne ^b	2199	2283	2464	2522	2438	2438	84	artificial ^b
naturalne	114	208	419	363	331	331	32	natural
Zalesienia ^c	203	80	66	11	–	–	11	Afforestation ^c
Poprawki i uzupełnienia	225	371	202	93	93	93	–	Corrections and supplements
Pielęgnowanie lasu	12502	15844	12539	13333	12895	12895	438	Forest tending
Powierzchnia objęta trzebieżami	29388	30841	24840	23680	19111	19095	4569	Area covered by thinning cuts

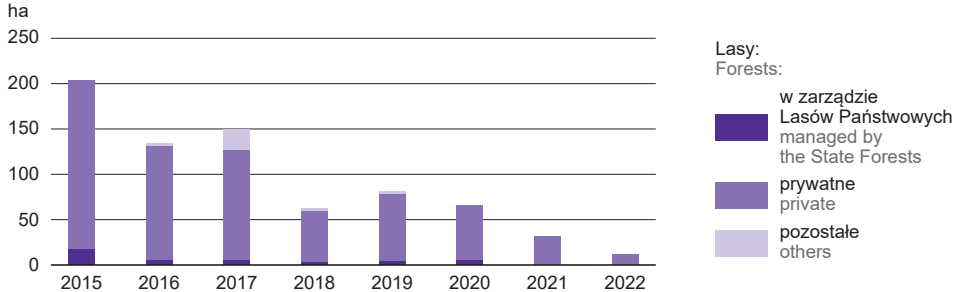
a Dane szacunkowe. b Łącznie z odnowieniami pod osłoną drzewostanów. c Użytków rolnych nieprzydatnych do produkcji rolnej i nieużytków określonych w miejscowym planie zagospodarowania przestrzennego lub decyzji o warunkach zabudowy i zagospodarowania terenu.

a Estimated data. b Including renewals under shelterwood. c Agricultural land not suitable for agricultural production and wasteland designated for afforestation in land development plan or a decision on land development and management conditions.

WYKRES 3 (75).

ZALESIENIA GRUNTÓW NIELEŚNYCH

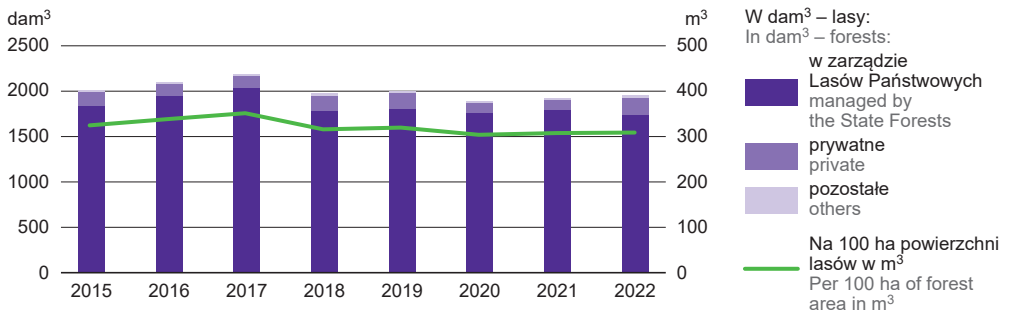
CHART 3 (75).

AFFORESTATION OF NON-FOREST LAND

WYKRES 4 (76).

POZYSKANIE DREWNA^a (grubizny)

CHART 4 (76).

TIMBER REMOVALS^a

a Bez pozyskania drewna (grubizny) z zadrzewień; z wyłączeniem karpiny.

a Excluding (timber) removals from trees and shrubs outside the forest; excluding stump wood.

TABL. 3 (114). **POZYSKANIE DREWNA^a**
REMOVALS^a

WYSZCZEGÓLNIENIE	2015	2019	2020	2022				SPECIFICATION
				ogółem grand total	las publiczne public forests		las prywatne private forests	
					razem total	w tym własność Skarbu Państwa of which owned by the State Treasury		
O G Ó Ł E M w dam³	2107,5	2077,1	1980,1	2050,4	1876,2	1876,0	174,2	T O T A L in dam³
Grubizna	2015,1	1995,4	1897,3	1948,5	1774,3	1774,1	174,2	Timber
Grubizna iglasta	1607,9	1662,8	1608,4	1640,9	1505,1	1505,0	135,8	Coniferous
w tym drewno wielkowymiarowe	721,6	764,8	746,8	801,0	750,7	750,6	50,3	of which large-size wood
Grubizna liściasta	407,2	332,6	288,9	307,6	269,2	269,2	38,4	Non-coniferous
w tym drewno wielkowymiarowe	107,5	88,6	66,4	64,7	58,1	58,1	6,6	of which large-size wood
Drewno małowymiarowe^b	92,4	81,7	82,8	101,9	101,9	101,9	.	Slash^b
Do przerobu przemysłowego	5,0	1,5	0,8	0,3	0,3	0,3	.	Slash for industrial purposes
Opałowe	87,4	80,3	82,0	101,6	101,6	101,6	.	Fuelwood
GRUBIZNA NA 100 ha POWIERZCHNI LASÓW w m³	324,5	319,8	303,6	308,9	418,1	419,9	84,4	TIMBER PER 100 ha OF FOREST AREA in m³

a Bez pozyskania drewna (grubizny) z zadrzewień; z wyłączeniem karpiny. b Wyłącznie w lasach publicznych.

a Excluding (timber) removals from trees and shrubs outside the forest; excluding stump wood. b Exclusively in public forests.

TABL. 4 (115). **SKUP OWOCÓW I GRZYBÓW LEŚNYCH^a ORAZ ZWIERZNY ŁOWNEJ**
PROCUREMENT OF FOREST FRUIT AND MUSHROOMS^a
AS WELL AS GAME ANIMALS

WYSZCZEGÓLNIENIE	2015	2019	2020	2022		SPECIFICATION
	w t in t				Polska = 100 Poland = 100	
Owoce leśne	401	95	178	155	4,4	Forest fruit
Grzyby leśne	48	311	181	238	6,8	Forest mushrooms
Zwierzyzna łowna	242	397	281	433	4,2	Game animals

a Dane dotyczą owoców i grzybów leśnych świeżych.

a Data concern fresh forest both fruit and mushrooms.

TABL. 5 (116). **POŻARY W LASACH**
FOREST FIRES

WYSZCZEGÓLNIENIE	2015	2019	2020	2022	SPECIFICATION
Pożary	475	326	201	185	Number of fires
w tym: podpalenia	141	112	71	55	of which: arsons
nieostrożność dorosłych	177	79	69	65	negligence of adults
Powierzchnia lasów dotkniętych pożarami w ha	552,4	311,8	6008,9	76,5	Area of forest burned in ha
w tym: podpalenia	64,0	19,8	20,5	21,1	of which: arsons
nieostrożność dorosłych	95,9	37,7	14,7	15,9	negligence of adults
Przeciętna powierzchnia lasu objęta jednym pożarem w ha	1,16	0,96	29,89	0,41	Average forest area burned by a fire in ha

Źródło: dane z Krajowego Systemu Informacji o Pożarach prowadzonego przez Instytut Badawczy Leśnictwa.

Source: data of the National Forest Fire Information System held by the Forest Research Institute.

**TABL. 6 (117). KOŁA, CZŁONKOWIE ORAZ OBWODY ŁOWIECKIE
POLSKIEGO ZWIĄZKU ŁOWIECKIEGO**
Stan w dniu 31 marca
CLUBS, MEMBERS AND HUNTING DISTRICTS
OF THE POLISH HUNTING ASSOCIATION
As of 31 March

WYSZCZEGÓLNIENIE	2015	2019	2020	2022	SPECIFICATION
Koła łowieckie:					Hunting clubs:
liczba ^a	95	95	100	104	number ^a
członkowie ^b	5210	5500	5505	5505	members ^b
Obwody łowieckie:					Hunting districts:
liczba	294	294	377	293	number
powierzchnia w tys. ha	1666,9	1664,7	2151,1	1659,1	area in thousand ha
w tym na gruntach leśnych	453,1	457,9	632,6	495,4	of which on forest land

a, b Dane grupowane według: a – siedziby koła łowieckiego, b – miejsca zamieszkania członka koła.

Źródło: dane Polskiego Związku Łowieckiego.

a, b Data grouped according to: a – the seat of a hunting club, b – a place of residence of a hunting club member.

Source: data of the Polish Hunting Association.

TABL. 7 (118). WYBRANE ZWIERZĘTA ŁOWNE^a
Stan w dniu 10 marca
SELECTED GAME SPECIES^a
As of 10 March

ZWIERZĘTA ŁOWNE	2015	2019	2020	2022	GAME SPECIES
W SZTUKACH IN HEADS					
Łosie	4782	5514	6429	6256	Moose
Daniele	55	92	111	82	Fallow deer
W TYSIĄCACH SZTUK IN THOUSAND HEADS					
Jelenie	13,1	12,7	16,5	12,8	Deer
Sarny	27,2	28,4	30,9	28,1	Roe deer
Dziki	10,4	1,6	1,6	1,6	Wild boars
Lisy	13,6	11,7	12,3	11,1	Foxes
Zające	38,0	44,6	48,1	48,7	Hares
Bażanty	4,8	5,4	5,4	5,5	Pheasants
Kuropatwy	13,9	18,8	19,4	20,3	Partridges

a Dane szacunkowe.

Źródło: dane Dyrekcji Generalnej Lasów Państwowych, Polskiego Związku Łowieckiego oraz innych jednostek prowadzących ośrodki hodowli zwierzyzny.

a Estimated data.

Source: data of the General Directorate of the State Forests, the Polish Hunting Association and other units running game breeding centres.

TABL. 8 (119). ODSTRZAŁ WYBRANYCH ZWIERZĄT ŁOWNYCH^a
SHOOTING OF SELECTED GAME SPECIES^a

ZWIERZĘTA ŁOWNE	2015/16	2019/20	2020/21	2022/23	GAME SPECIES
	w szt.		in heads		
Daniele	9	13	13	14	Fallow deer
Jelenie	2796	3186	3386	3050	Deer
Sarny	5004	5774	5779	5621	Roe deer
Dziki	10600	6621	4705	4155	Wild boars
Lisy	6926	6891	6444	6286	Foxes
Zające	138	165	4	186	Hares
Bażanty	3175	266	278	116	Pheasants
Kuropatwy	30	38	25	1	Partridges

a W łowieckim roku gospodarczym liczonym od 1 kwietnia danego roku do 31 marca roku następnego.

Źródło: dane Dyrekcji Generalnej Lasów Państwowych, Polskiego Związku Łowieckiego oraz innych jednostek prowadzących ośrodki hodowli zwierzyzny.

a In a hunting economic year defined from 1 April of a given year to 31 March of the following year.

Source: data of the General Directorate of the State Forests, the Polish Hunting Association and other units running game breeding centres.