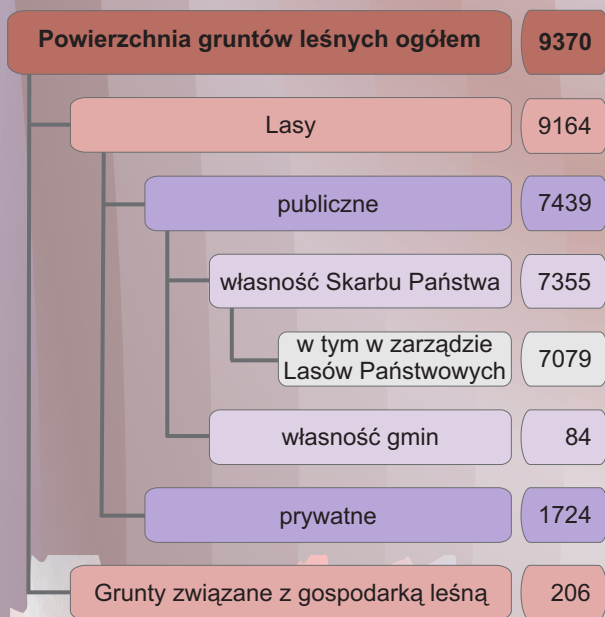


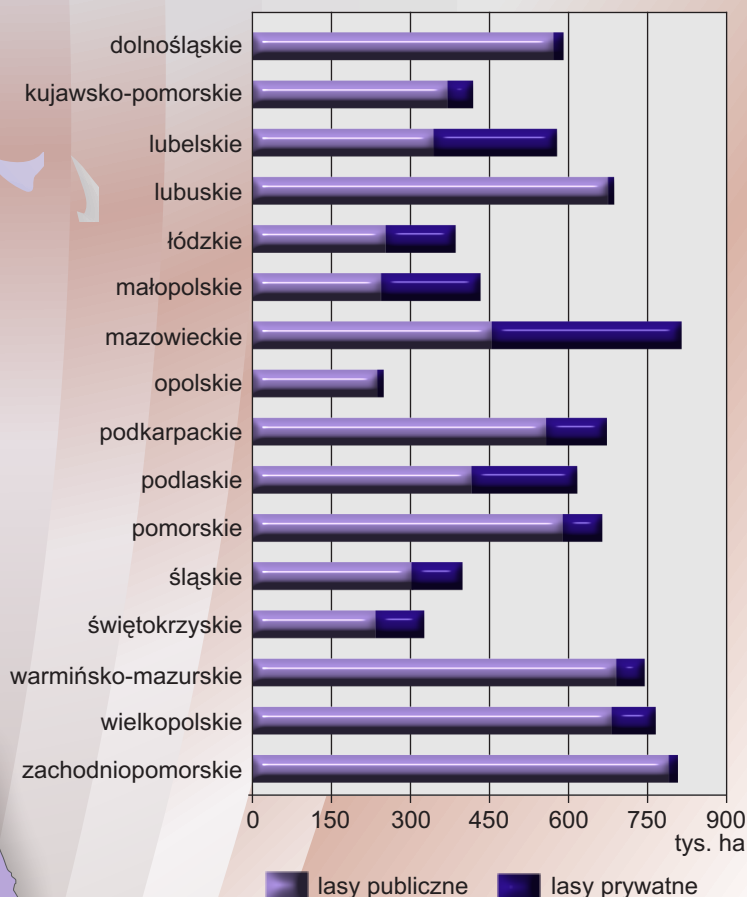
LASY W POLSCE

W 2012 R.

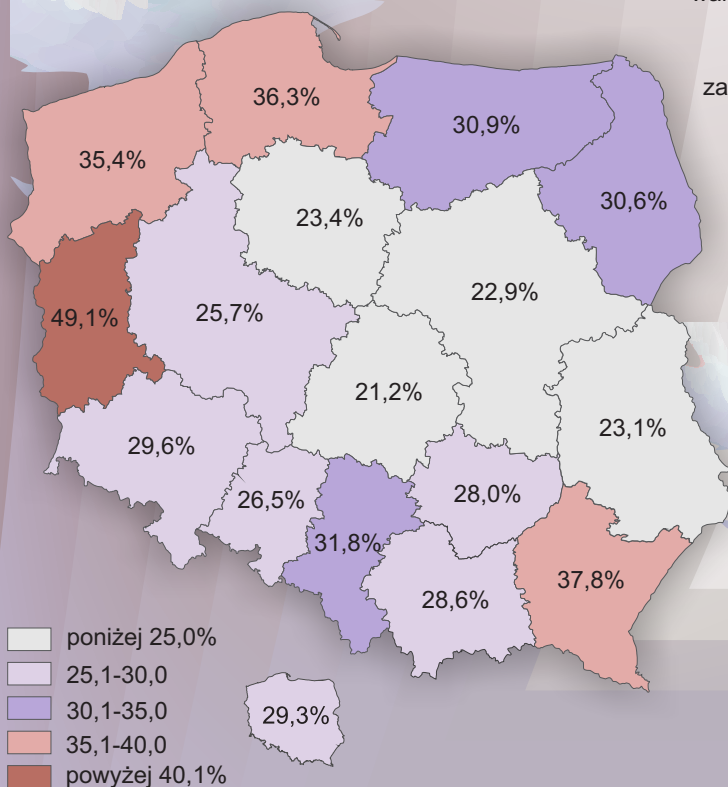
Powierzchnia gruntów leśnych
w tysiącach hektarów



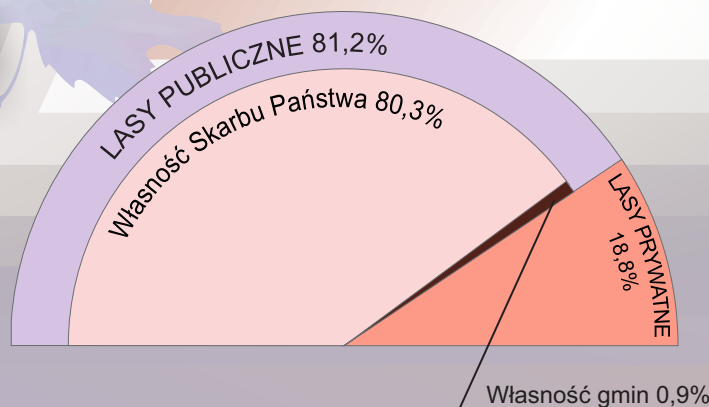
Powierzchnia lasów według województw



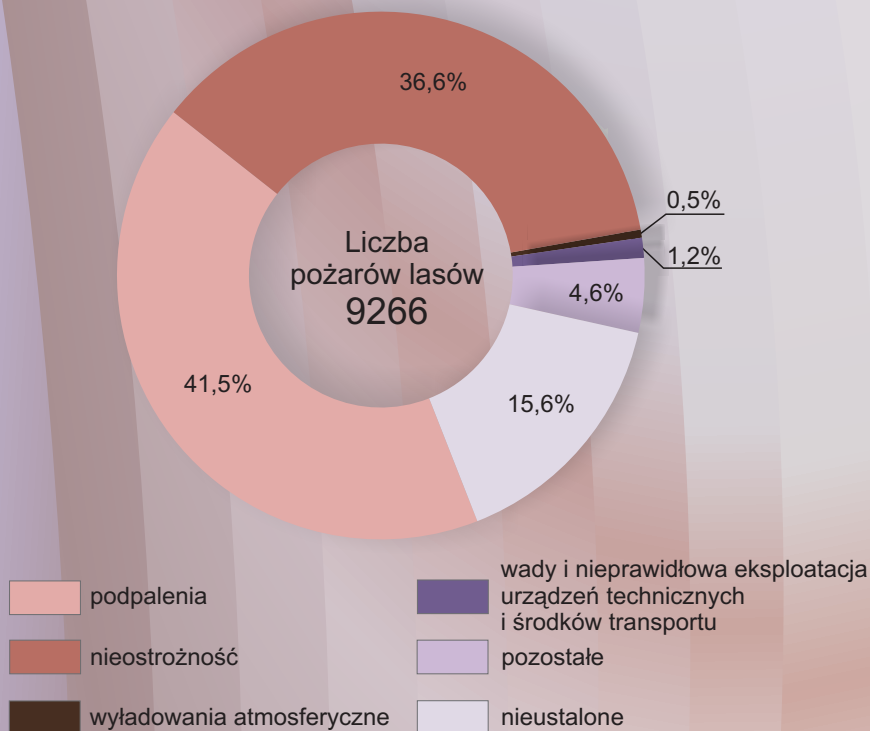
Lesistość według województw



Struktura własności lasów



Struktura pożarów lasów według przyczyn powstawania



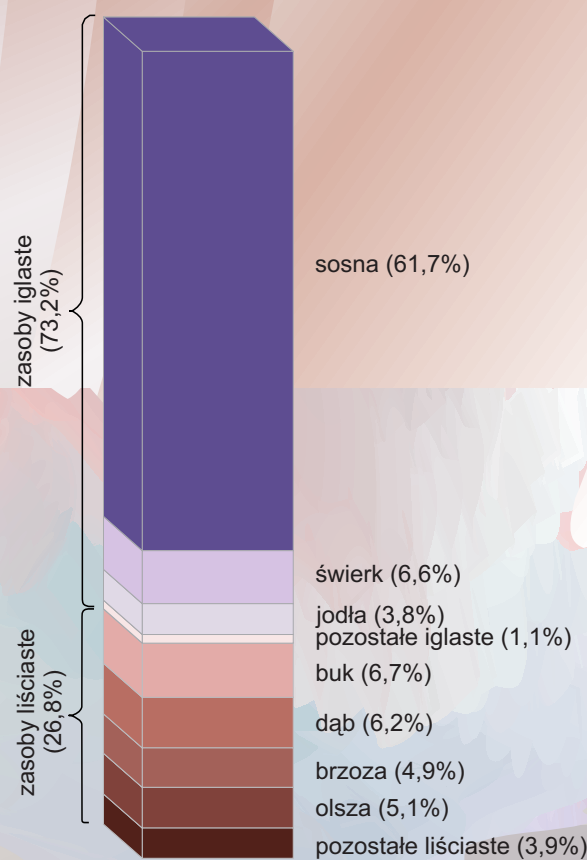
Źródło: dane opracowano na podstawie Krajowego Systemu Informacji o Pożarach Lasów prowadzonego przez IBL.

Pozyskanie drewna

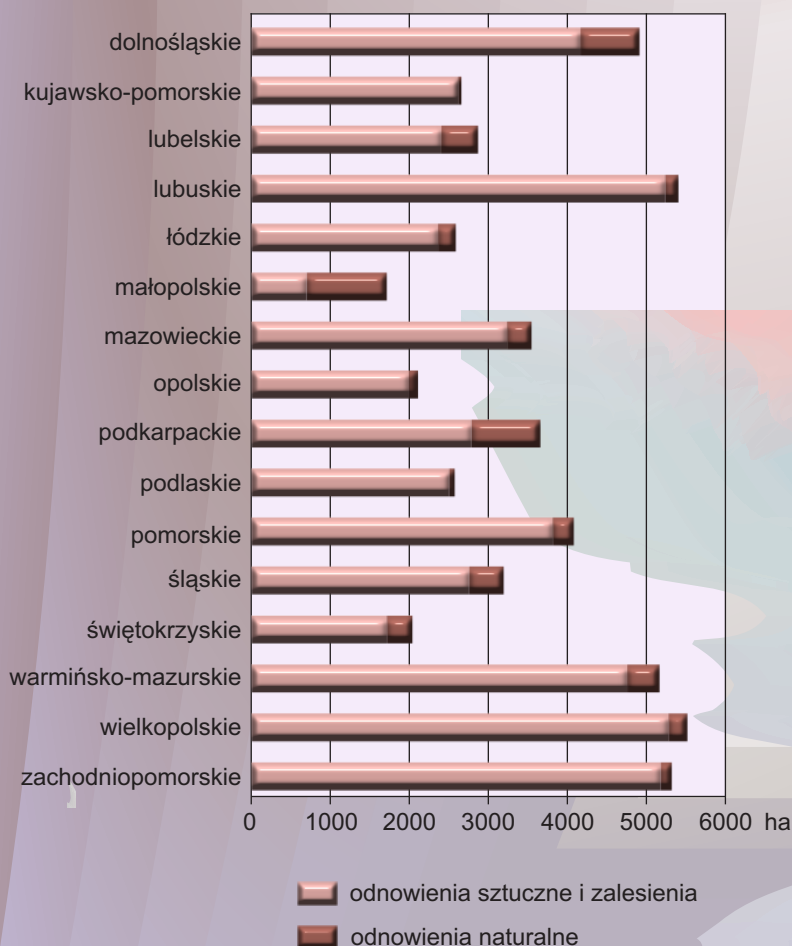
Ogółem w tys. m ³	37045
Grubizna	34978
lasy publiczne	33629
grubizna iglasta	25037
grubizna liściasta	8593
lasy prywatne	1349
grubizna iglasta	1005
grubizna liściasta	343
Drewno małowymiarowe ^a	2067
Karpina ^a	0,1

^a Wyłącznie w lasach publicznych.

Struktura zasobów drzewnych na pniu według gatunków panujących w drzewostanie

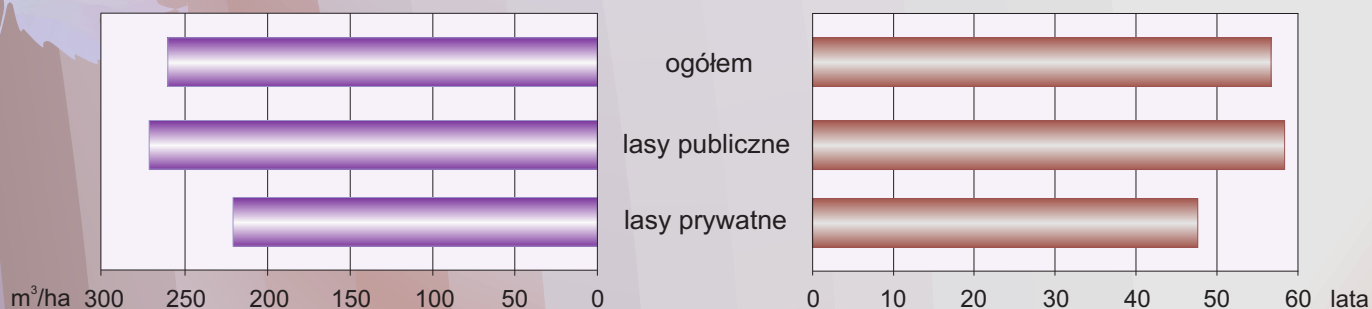


Odnowienia i zalesienia według województw

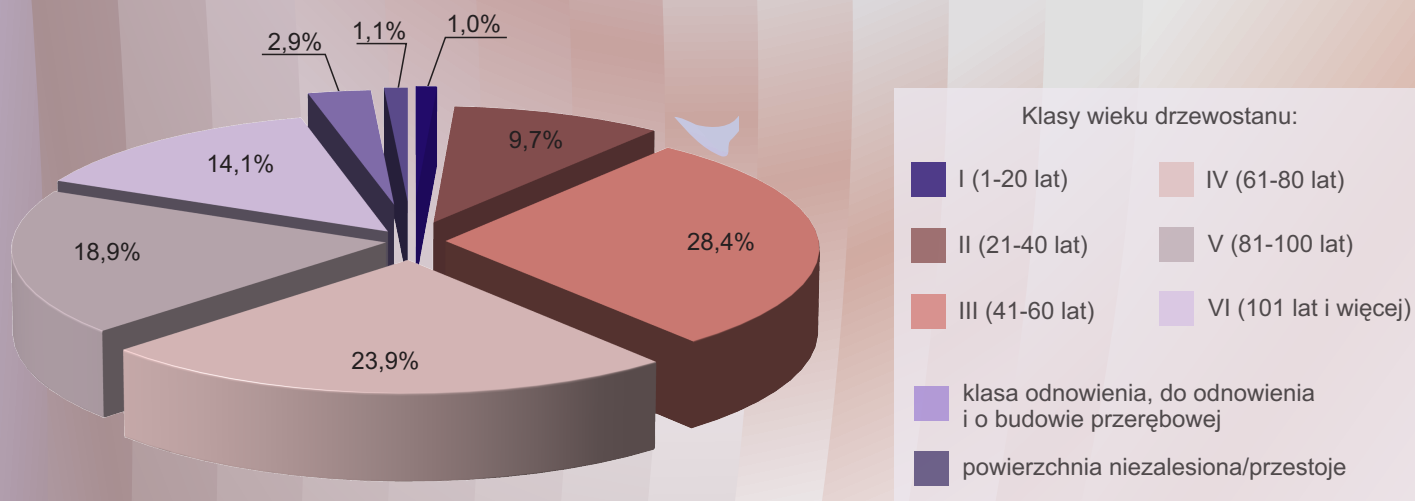


Źródło: dane opracowano na podstawie Wielkoobszarowej Inwentaryzacji Stanu Lasów przeprowadzonej w latach 2008-2012 przez Biuro Urządzania Lasu i Geodezji Leśnej.

Zasobność i przeciętny wiek drzewostanów w lasach^a



Struktura zasobów drzewnych na pniu według klas wieku drzewostanów^a

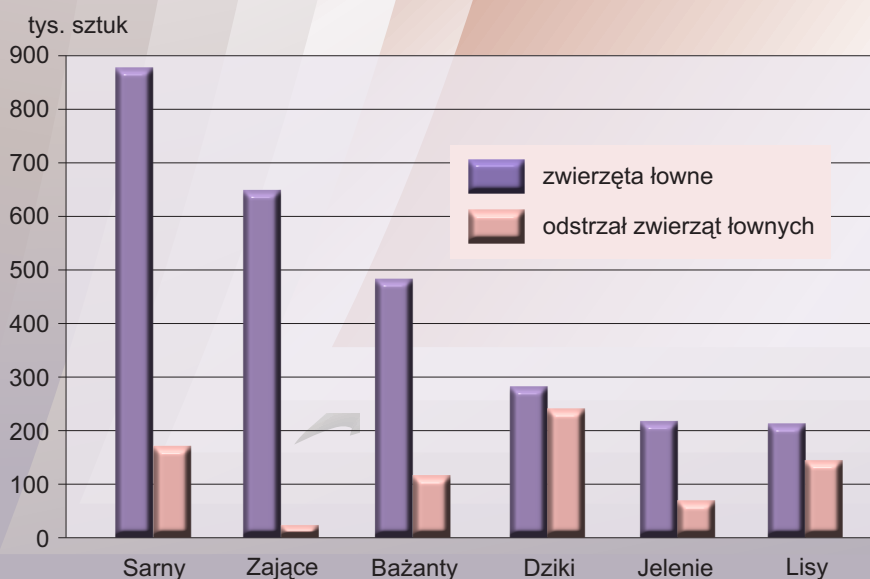


^a Dane opracowano na podstawie Wielkoobszarowej Inwentaryzacji Stanu Lasów przeprowadzonej w latach 2008-2012 przez Biuro Urządzania Lasu i Geodezji Leśnej.

Skup wybranych owoców i grzybów leśnych w tonach

Borówka czarna	5502
Bez czarny	3493
Dzika róża	158
Jarzębina	39
Kurki	3980
Podgrzybki	1307
Borowiki	376

Liczebność i odstrzał wybranych gatunków zwierząt łownych^b



^b Liczebność - stan na 10 III 2013; odstrzał w łowieckim roku gospodarczym liczone od 1 IV 2012 do 31 III 2013. Źródło: dane Dyrekcji Generalnej Lasów Państwowych i Polskiego Związku Łowieckiego.