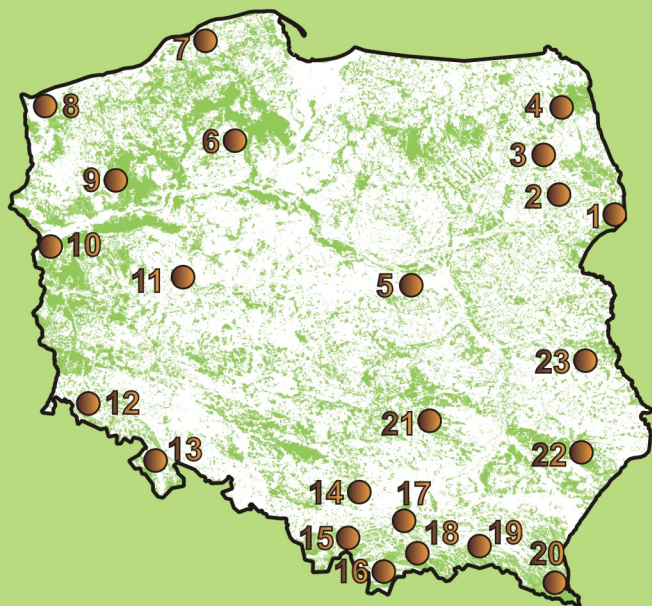


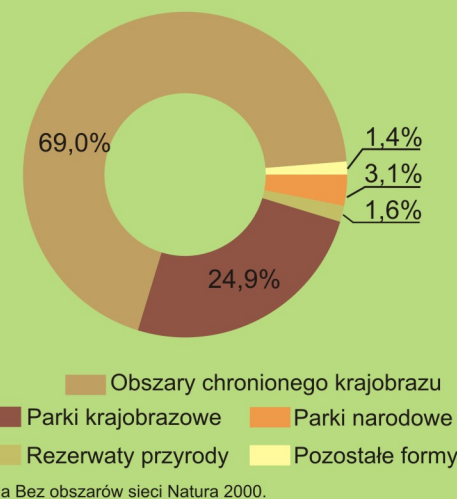
PARKI NARODOWE W POLSCE W 2009 R.

ROZMIESZCZENIE PARKÓW NARODOWYCH



Park narodowy to obszar wyróżniający się szczególnymi wartościami przyrodniczymi, naukowymi, społecznymi, kulturowymi i edukacyjnymi, o powierzchni nie mniejszej niż 1000 ha, na terenie którego ochronie podlega cała przyroda oraz walory krajobrazowe.

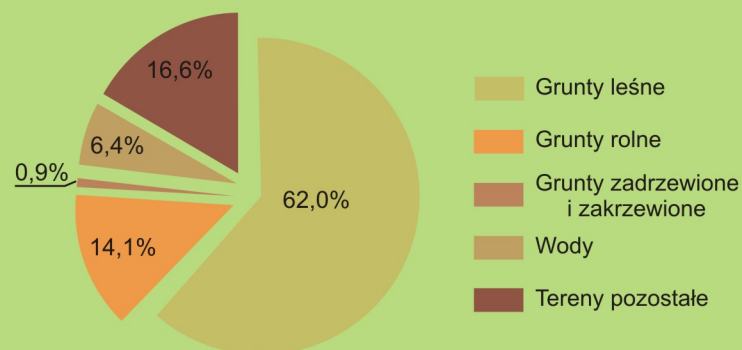
STRUKTURA POWIERZCHNI INNYCH FORM OCHRONY PRZYRODY^a



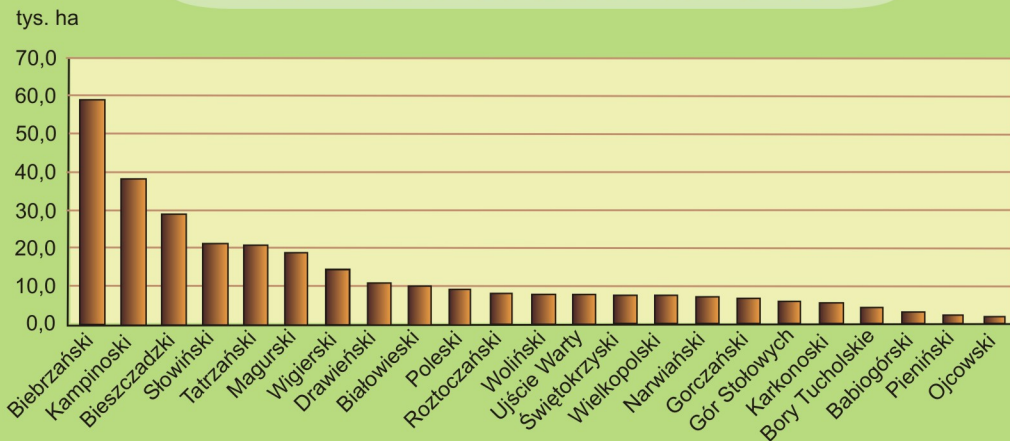
1. Białowiecki PN
2. Narwiański PN
3. Biebrzański PN
4. Wigierski PN
5. Kampinoski PN
6. PN „Bory Tucholskie”
7. Słowiński PN
8. Woliński PN
9. Drawieński PN
10. PN „Ujście Warty”
11. Wielkopolski PN
12. Karkonoski PN

13. PN Gór Stołowych
14. Ojcowski PN
15. Babiogórski PN
16. Tatrzański PN
17. Gorceński PN
18. Pieniński PN
19. Magurski PN
20. Bieszczadzki PN
21. Świętokrzyski PN
22. Roztoczański PN
23. Poleski PN

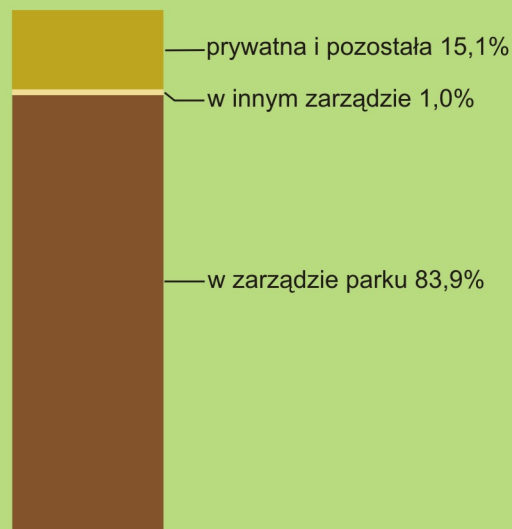
STRUKTURA POWIERZCHNI PARKÓW NARODOWYCH WEDŁUG KATEGORII GRUNTÓW



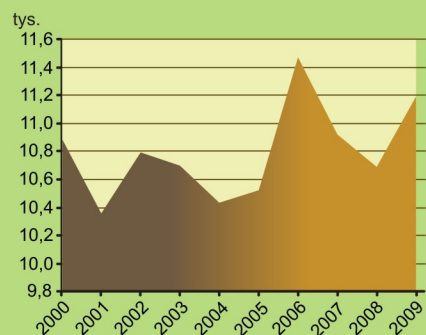
PARKI NARODOWE WEDŁUG POWIERZCHNI



STRUKTURA POWIERZCHNI PARKÓW NARODOWYCH WEDŁUG FORM WŁASNOŚCI^a



LICZBA TURYSTÓW W LATACH 2000-2009^a



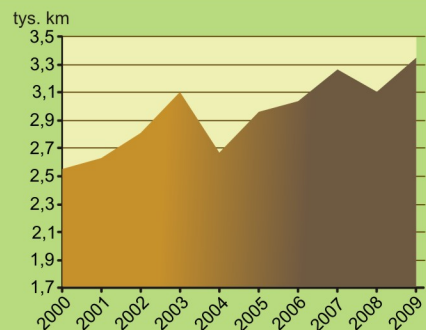
Liczba turystów na 1 ha^a



LICZEBNOŚĆ WYBRANYCH GATUNKÓW ZWIERZĄT ŁOWNYCH I CHRONIONYCH^a



DŁUGOŚĆ SZLAKÓW TURYSTYCZNYCH W LATACH 2000-2009^a



Najstarszym parkiem narodowym w Polsce jest **Białowiecki PN**, a najmłodszym - **PN „Ujście Warty”**.

^a Źródło: Ministerstwo Środowiska

Zdjęcia: Cezary Werpachowski, Piotr Tałałaj

Opracowanie: Ośrodek Statystyki Leśnictwa i Ochrony Przyrody

