

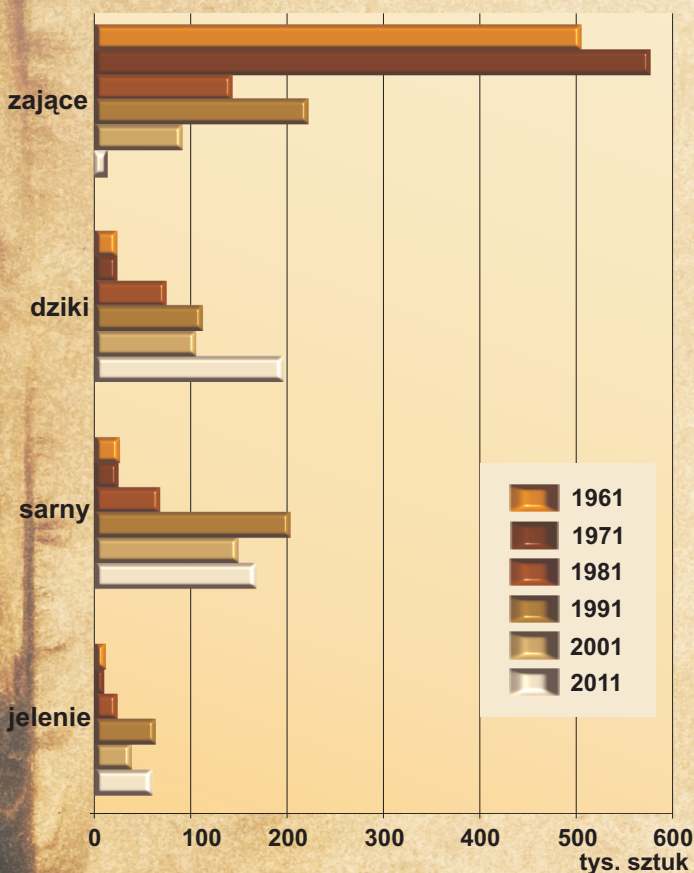
Urząd Statystyczny
w Białymstoku

Do roku 1989 lasy dzieliły się na państwowe i niepaństwowe. Do lasów państwowych zaliczono przedsiębiorstwa lasów państwowych, zakłady prowadzące uboczną produkcję leśną oraz parki narodowe i inne jednostki ochrony przyrody. Lasy te stanowiły ponad 80% całej powierzchni lasów. Lasy niepaństwowe (ok. 18% powierzchni lasów) należały m.in. do rolniczych spółdzielni produkcyjnych, kółek rolniczych i gmin.

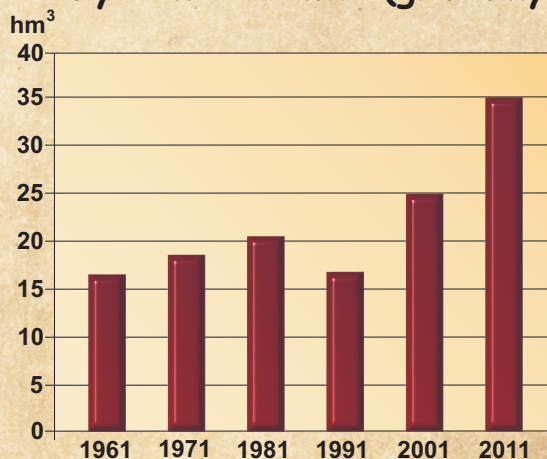
Lesistość

Wyszczególnienie	1961	1971	1981	1991	2001	2011
Lesistość w %	24,8	27,1	27,6	27,8	28,4	29,2

Odstrzał wybranych zwierząt łownych



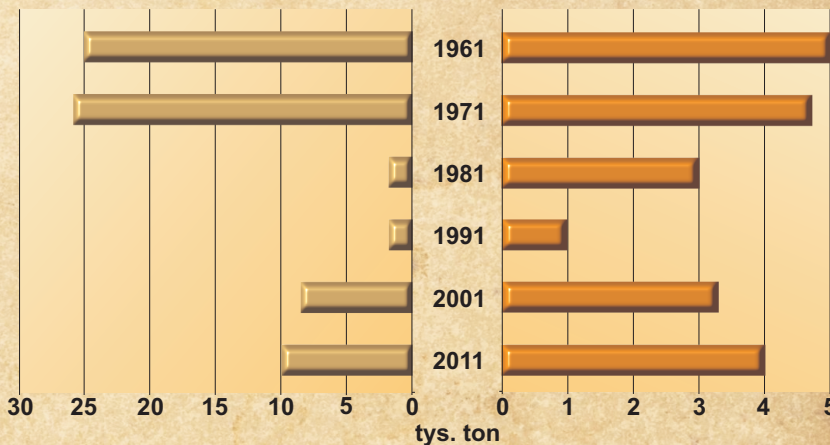
Pozyskanie drewna (grubizny)



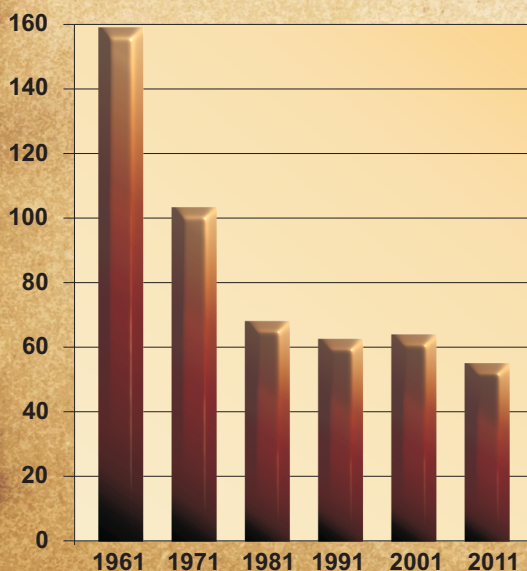
Pozyskanie runa leśnego

owoców i jagód leśnych

grzybów leśnych



tys. ha Odnowienia i zalesienia



Pożary lasów

Wyszczególnienie	1960	1969	1980	1991	2001	2011
Liczba pożarów	1043	3463	1208	3008	4239	9220
Powierzchnia leśna objęta pożarami w ha	2900	5718	1842	2110	3333	2850

Od roku 1990 obowiązuje podział na lasy publiczne i prywatne. Lasy publiczne obejmują lasy m.in. Skarbu Państwa i gmin, natomiast lasy prywatne stanowią własność osób fizycznych, osób prawnych, spółdzielni produkcyjnych i kółek rolniczych oraz wspólnot gruntowych. W 2011 roku lasy publiczne stanowiły 81%, a lasy prywatne 19% powierzchni lasów ogółem.